



<http://sidtur.turismo.gov.br/>

## O QUE É?

Sistema digital, disponibilizado na **Internet**, para gerenciar **informações promocionais** sobre os **destinos turísticos** do Brasil, alimentado de forma **colaborativa** pelos parceiros, a fim de recuperar informações de maneira rápida e confiável.

## PARA QUE SERVE?

1. Organizar as informações promocionais de que o MTur dispõe sobre os destinos
2. Dar suporte às ações de promoção, comunicação e apoio à comercialização.
3. Servir de fonte para matérias (releases) produzidas pelas assessorias de comunicação do MTur e Embratur e para materiais promocionais
4. Alimentar portais promocionais do MTur e da Embratur e aplicativo(s) com informações sobre os destinos
5. Disseminar inteligência acerca dos destinos turísticos entre os usuários dos diferentes níveis federativos.

## PONTOS DE INTERESSE

1. Acesso ao sistema



2. Disponibilização de Dados



3. Inclusão de Informação sobre os destinos turísticos



## 1. Acesso ao Sistema

Apenas usuários cadastrados podem utilizar o sistema.

Compete às **Unidades Federativas** (perfil UF) dar acesso aos novos usuários do sistema.

## 2. Disponibilização de Dados

Qualquer usuário com cadastrado no sistema é capaz de visualizar as informações de **TODOS** os destinos turísticos do Brasil.

### 3. Inclusão de Informação sobre os destinos turísticos

Os usuários são organizados com base na **estrutura federativa** de forma que cada usuário seja capaz de **inserir e editar informações** acerca de todo o **território de domínio**.

# USUÁRIOS E PERFIS

## União

- MTur
- EMBRATUR
- SEBRAE Nacional

## Unidades Federativas

- Secretaria Estaduais de Turismo
- SEBRAEs Estaduais

## Regiões Turísticas

- Instâncias de Governança Estaduais de Turismo
- SEBRAEs Regionais

## Municípios

- Secretarias Estaduais de Turismo



## Usuários

Secretarias  
municipais de  
Turismo

## Funcionalidades

Acessam todas as informações  
moderadas sobre quaisquer  
destinos do Brasil.

Inserem informações apenas  
acerca dos destinos referentes aos  
municípios que são vinculados

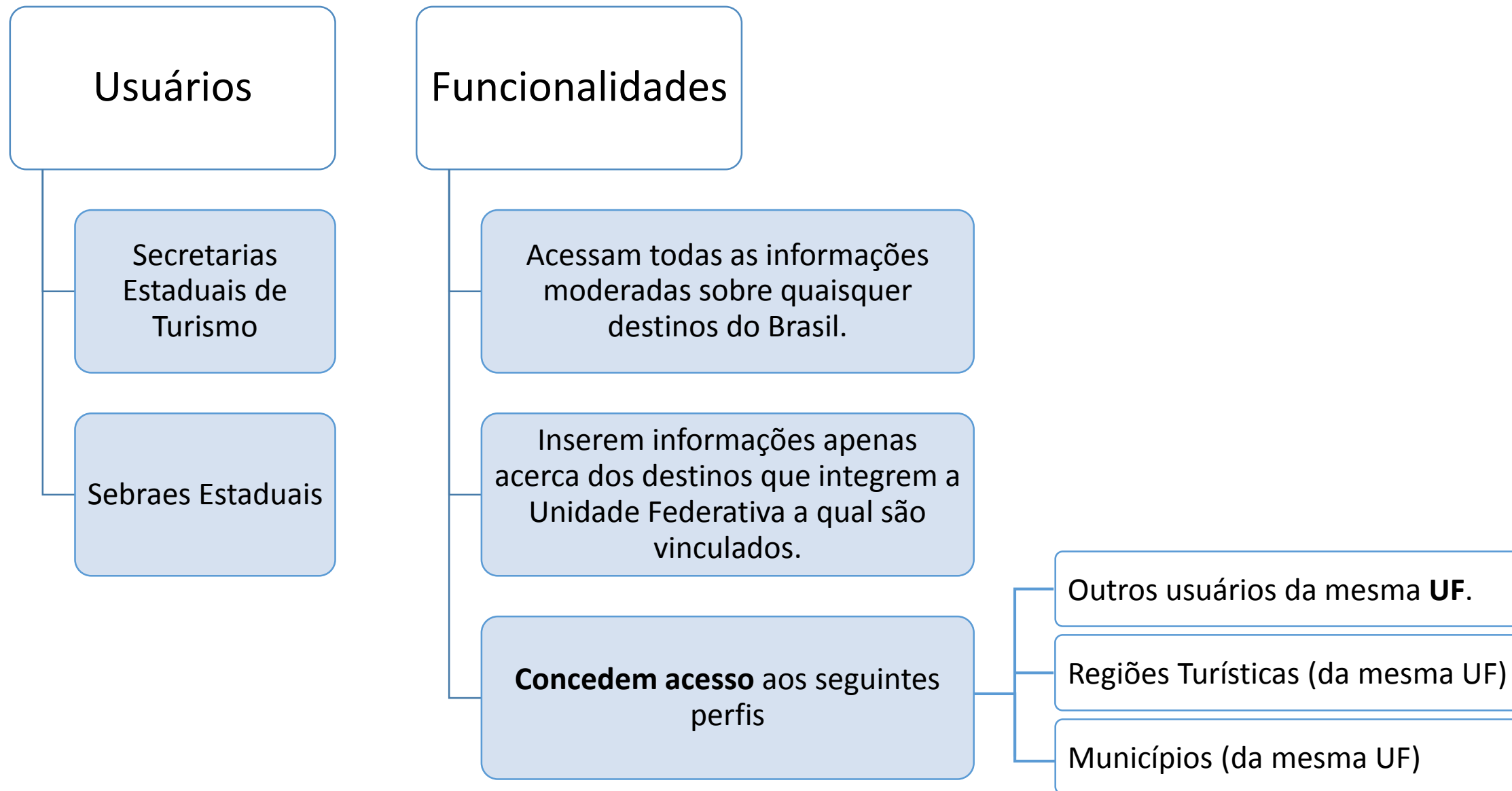
## Usuários

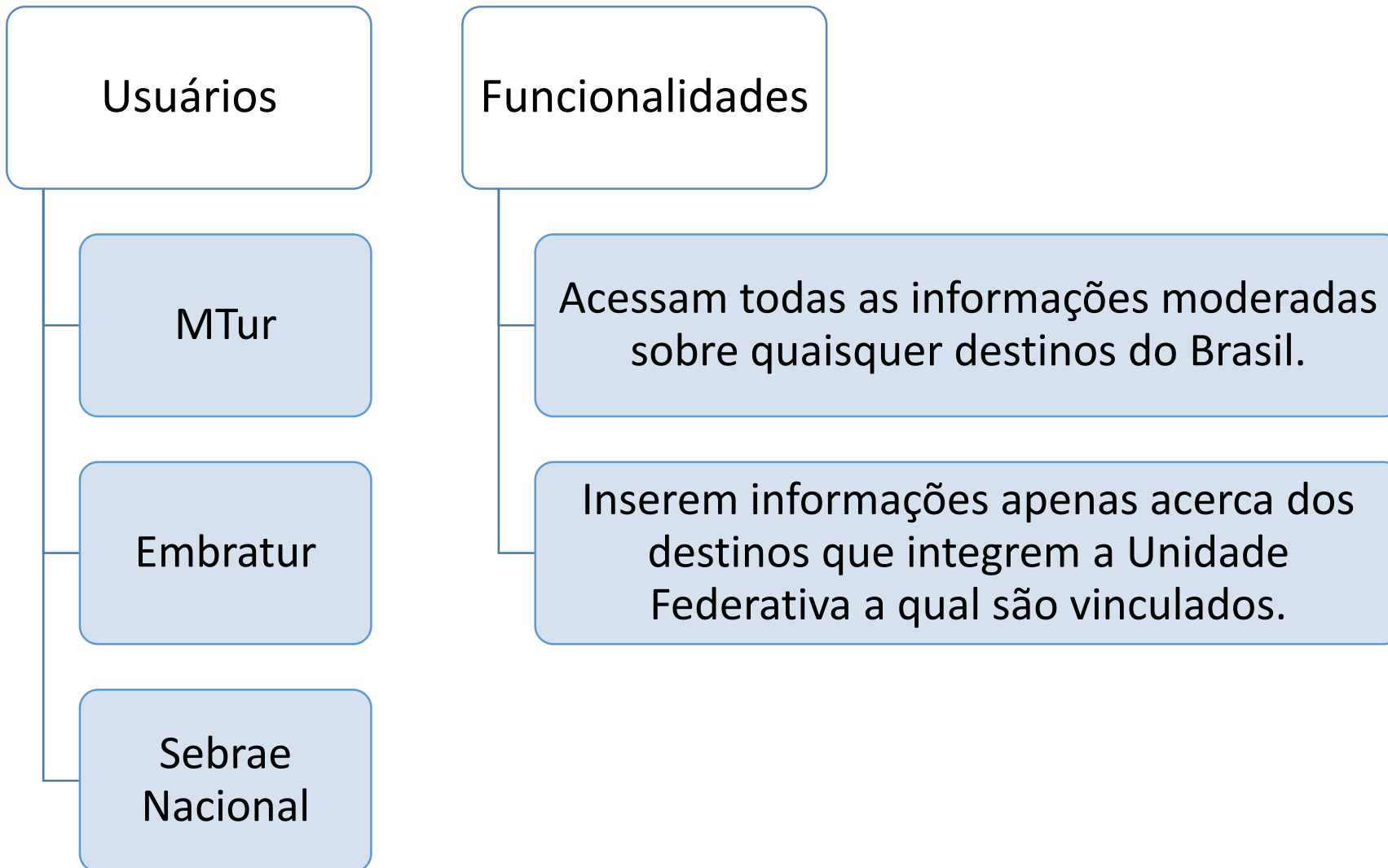
Instâncias de  
Governança das  
Regiões Turísticas

## Funcionalidades

Acessam todas as informações  
moderadas sobre quaisquer destinos  
do Brasil.

Inserem informações apenas acerca  
dos destinos que integrem a região  
turística que as Instâncias de  
governança são vinculadas.





## FLUXO DO PORTAL



## O QUE A CGPRO ESPERA NESSE PRIMEIRO MOMENTO



Editar conteúdo dos destinos já cadastrados



Inserir novos destinos turísticos na plataforma



Enviar as imagens dos destinos com direitos de uso irrestrito já cadastrados.

## COMO FAZER O PRIMEIRO ACESSO

**1**

Ative sua conta pelo e-mail de confirmação

**2**

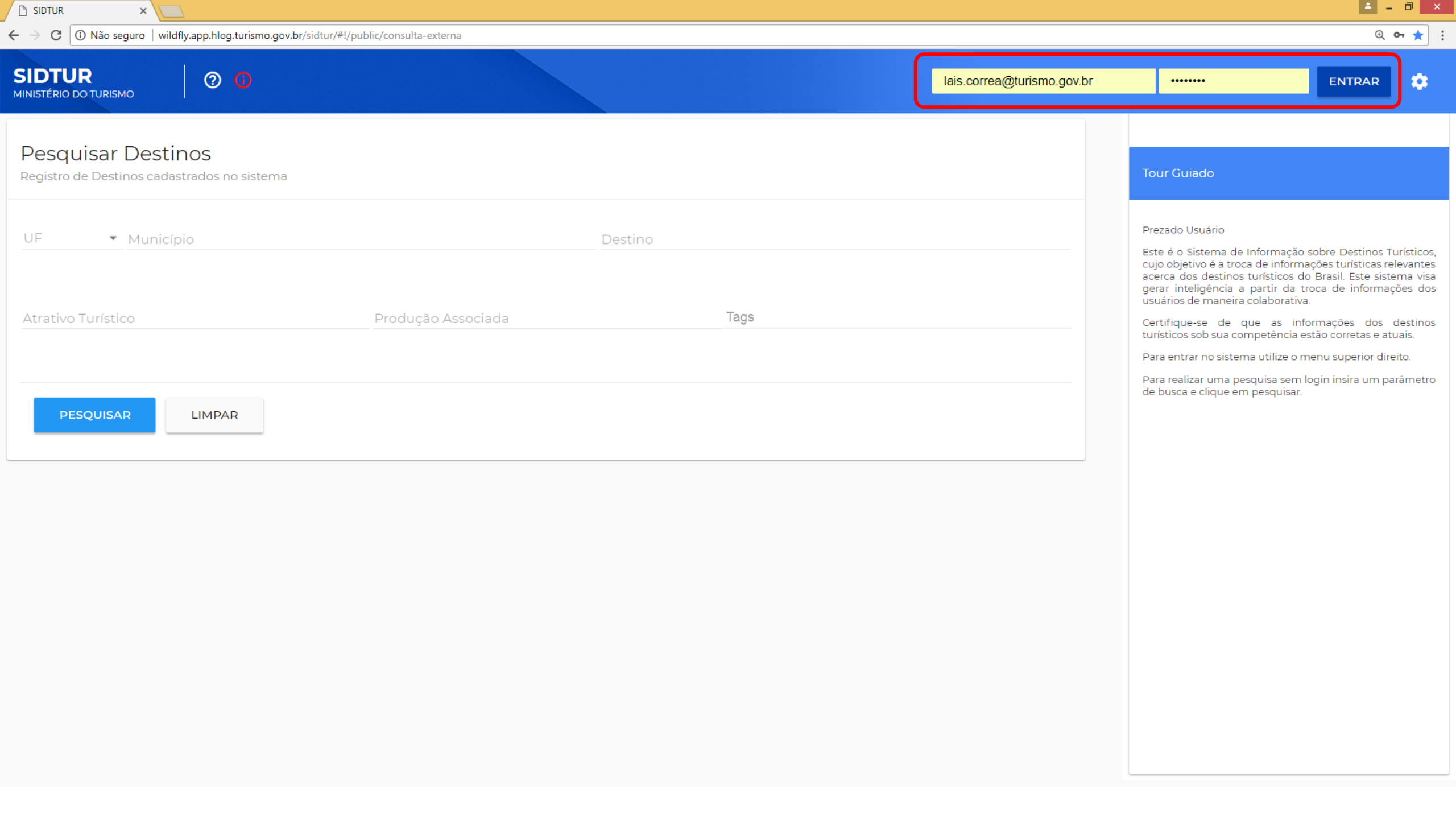
Acesse o site:  
[sidtur.turismo.gov.br](http://sidtur.turismo.gov.br)

**3**

Faça login no canto superior direito.

No dia do encontro todos os usuários foram cadastrados na plataforma, confira a caixa de entrada do e-mail fornecido.

Remetente:  
[sidtur@turismo.gov.br](mailto:sidtur@turismo.gov.br)



## Pesquisar Destinos

Registro de Destinos cadastrados no sistema

UF	▼ Município	Destino
Atrativo Turístico	Produção Associada	Tags

PESQUISAR

LIMPAR

### Tour Guiado

Prezado Usuário

Este é o Sistema de Informação sobre Destinos Turísticos, cujo objetivo é a troca de informações turísticas relevantes acerca dos destinos turísticos do Brasil. Este sistema visa gerar inteligência a partir da troca de informações dos usuários de maneira colaborativa.

Certifique-se de que as informações dos destinos turísticos sob sua competência estão corretas e atuais.

Para entrar no sistema utilize o menu superior direito.

Para realizar uma pesquisa sem login insira um parâmetro de busca e clique em pesquisar.






### 1 Painel de Controle

## Painel de Controle

Tipo do painel

Situação

Destinos

DESTINO ↑	SITUAÇÃO	DATA	AÇÕES
BRASÍLIA	APROVADO	26/02/2018	  

Página:

1 ▾

Quantidade por página:

10 ▾

1 - 1 de 1

<

>

## Tour Guiado

Este é o painel de controle, ele apresenta um resumo da situação dos destinos cadastrados de acordo com o seu perfil.

É possível editar, visualizar e moderar os destinos a ao clicar nos ícones dispostos na Coluna AÇÕES.

No canto superior esquerdo é possível navegar entre os módulos do sistema. Para realizar consultas aos dados já inseridos no sistema clique no botão PESQUISA, para realizar a inclusão de conteúdo clique em DESTINOS e para encaminhar imagens clique no botão IMAGENS.

## Imagens

## 1 Painel de Controle

Espaço destinado a realizar consultas e visualizar as informações já inseridas (e moderadas) no SIDTur.

## Painel de Controle

Tipo do painel

### Situação

## Destinos

DESTINO ↑

## SITUAÇÃO

## DATA

## AÇÕES

BRASÍLIA

APROVADO

26/02/2018



## 1 Painel de Controle

Local para conceder acesso a novos usuários e consultar os perfis e usuários já cadastrados.

## Painel de Controle

## Situação

## Destinos

## 1 Painel de Controle

Obs. Os usuários só podem incluir informações acerca de destinos que sejam vinculados ao seu perfil.

## Painel de Controle

### Situação

## Destinos

26/02/2018



## 1 Painel de Controle

Espaço destinado a inclusão de imagens dos destinos turísticos.




Obs. Os usuários só podem enviar imagens de destinos que sejam vinculados ao seu perfil.

## Painel de Controle

Tipo do painel

### Situação

## Destinos

DESTINO ↑	SITUAÇÃO	DATA	AÇÕES
BRASÍLIA	APROVADO	26/02/2018	<div><div></div><div></div></div>

☒ Simples ☐ Avançada

LIMPAR

Esta é a função de PESQUISA, nesta seção é possível realizar consultas sobre todos os destinos turísticos cadastrados no sistema.

Preencha os parâmetros de busca de acordo com o seu interesse e clique em pesquisar para encontrar os resultados.

Uma ferramenta muito interessante para realizar consultas são as **TAGS** do sistema. As TAGS são etiquetas atribuídas ao destino durante o cadastro para associá-lo a determinado conteúdo. Há uma ampla diversidade delas cadastradas como: SURF, CACHOEIRA, TEMPLO, GEMAS E JOIAS, CERVEJA, SÃO JOÃO, FEIJODA, CAMPING, REVELLÓN, ECOTURISMO, PRAIA, entre outras centenas.

Quando for realizar sua consulta, lembre-se que o sistema busca os destinos que acumulem todas as informações preenchidas de pesquisa por isso quanto mais parâmetros de busca menor é o número de resultados.

Após clicar em **pesquisar**, o resultado encontrado será de **DESTINOS**, mas você pode ver outras informações, com os mesmos parâmetros, navegando pelos menus do resultado: **ATRATIVOS**, **IMAGENS** e **PRODUÇÃO ASSOCIADA**.

SIDTUR

MINISTÉRIO DO TURISMO

?

i

Laís Campelo Corrêa Torres

Pesquisa

Usuário

Destino

Imagens

Pesquisa Interna

☐ Simples

☒ Avançada

Filtros da Pesquisa

PESQUISAR

LIMPAR

DESTINOS15

ATRATIVOS TURÍSTICOS

PRODUÇÕES ASSOCIADAS0

IMAGENS0

NOME ↑	UF	AÇÃO
ALTA FLORESTA	MATO GROSSO	
ALTO PARAÍSO DE GOIÁS	GOIÁS	
BARÃO DE MELGAÇO	MATO GROSSO	
BRASÍLIA	DISTRITO FEDERAL	
CALDAS NOVAS	GOIÁS	
CHAPADA DOS GUIMARÃES	MATO GROSSO	
CIDADE DE GOIÁS	GOIÁS	
CUIABÁ	MATO GROSSO	

Tipo de Busca

Defina o tipo de busca que você deseja fazer. A BUSCA PRINCIPAL apresenta os principais parâmetros de pesquisa, enquanto a BUSCA AVANÇADA exibe parâmetros menos usados, mas que podem ser úteis para obter um resultado específico.

Lembre-se sempre, quanto maior a quantidade de parâmetros que são inseridos menor é a quantidade de resultados encontrados.

Uma ferramenta muito interessante para realizar consultas são as TAGS do sistema. As TAGS são etiquetas atribuídas ao destino durante o cadastro para associá-lo a determinado conteúdo. Há uma ampla diversidade delas cadastradas como: SURF, CACHOEIRA, TEMPLO, GEMAS E JOIAS, CERVEJA, SÃO JOÃO, FEIJÃO, CAMPING, REVEILLÓN, ECOTURISMO, PRAIA, entre outras centenas.

Após clicar em pesquisar, o resultado encontrado será de DESTINOS, mas você pode ver outras informações, com os mesmos parâmetros, navegando pelos menus do resultado: ATRATIVOS, IMAGENS e PRODUÇÃO ASSOCIADA AO TURISMO.

Windows taskbar with icons for various applications and the system clock showing 15:07 on 05/03/2018.

☐ Simples ☒ Avançada



LIMPAR

## IMAGENS

C

AÇÃO





SIDTUR

MINISTÉRIO DO TURISMO

?

i

Laís Campelo Corrêa Torres

Pesquisa

Usuário

Destino

Imagens

Pesquisa Interna

☐ Simples

☒ Avançada

Filtros da Pesquisa

PESQUISAR

LIMPAR

DESTINOS15

ATRATIVOS TURÍSTICOS12

PRODUÇÕES ASSOCIADAS0

IMAGENS0

NOME ↑	UF	AÇÃO
ALTA FLORESTA	MATO GROSSO	
ALTO PARAÍSO DE GOIÁS	GOIÁS	
BARÃO DE MELGAÇO	MATO GROSSO	
BRASÍLIA	DISTRITO FEDERAL	
CALDAS NOVAS	GOIÁS	
CHAPADA DOS GUIMARÃES	MATO GROSSO	
CIDADE DE GOIÁS	GOIÁS	
CUIABÁ	MATO GROSSO	

Tipo de Busca

Defina o tipo de busca que você deseja fazer. A BUSCA PRINCIPAL apresenta os principais parâmetros de pesquisa, enquanto a BUSCA AVANÇADA exibe parâmetros menos usados, mas que podem ser úteis para obter um resultado específico.

Lembre-se sempre, quanto maior a quantidade de parâmetros que são inseridos menor é a quantidade de resultados encontrados.

Uma ferramenta muito interessante para realizar consultas são as TAGS do sistema. As TAGS são etiquetas atribuídas ao destino durante o cadastro para associá-lo a determinado conteúdo. Há uma ampla diversidade delas cadastradas como: SURF, CACHOEIRA, TEMPLO, GEMAS E JOIAS, CERVEJA, SÃO JOÃO, FEIJOADA, CAMPING, REVEILLÓN, ECOTURISMO, PRAIA, entre outras centenas.

Após clicar em pesquisar, o resultado encontrado será de DESTINOS, mas você pode ver outras informações, com os mesmos parâmetros, navegando pelos menus do resultado: ATRATIVOS, IMAGENS e PRODUÇÃO ASSOCIADA AO TURISMO.

Windows taskbar with icons for Edge, File Explorer, Chrome, Excel, Outlook, 7z, Word, Calculator, Paint, and PowerPoint.

15:07 05/03/2018

SIDTUR

MINISTÉRIO DO TURISMO

?

i

Laís Campelo Corrêa Torres

Pesquisa

Usuário

Destino

Imagens

Pesquisa Interna

☐ Simples

☒ Avançada

Filtros da Pesquisa

PESQUISAR

LIMPAR

DESTINOS15

ATRATIVOS TURÍSTICOS112

PRODUÇÕES ASSOCIADAS0

IMAGENS0

NOME ↑	UF	AÇÃO
ALTA FLORESTA	MATO GROSSO	
ALTO PARAÍSO DE GOIÁS	GOIÁS	
BARÃO DE MELGAÇO	MATO GROSSO	
BRASÍLIA	DISTRITO FEDERAL	
CALDAS NOVAS	GOIÁS	
CHAPADA DOS GUIMARÃES	MATO GROSSO	
CIDADE DE GOIÁS	GOIÁS	
CUIABÁ	MATO GROSSO	

Tipo de Busca

Defina o tipo de busca que você deseja fazer. A BUSCA PRINCIPAL apresenta os principais parâmetros de pesquisa, enquanto a BUSCA AVANÇADA exibe parâmetros menos usados, mas que podem ser úteis para obter um resultado específico.

Lembre-se sempre, quanto maior a quantidade de parâmetros que são inseridos menor é a quantidade de resultados encontrados.

Uma ferramenta muito interessante para realizar consultas são as TAGS do sistema. As TAGS são etiquetas atribuídas ao destino durante o cadastro para associá-lo a determinado conteúdo. Há uma ampla diversidade delas cadastradas como: SURF, CACHOEIRA, TEMPLO, GEMAS E JOIAS, CERVEJA, SÃO JOÃO, FEIJOADA, CAMPING, REVEILLÓN, ECOTURISMO, PRAIA, entre outras centenas.

Após clicar em pesquisar, o resultado encontrado será de DESTINOS, mas você pode ver outras informações, com os mesmos parâmetros, navegando pelos menus do resultado: ATRATIVOS, IMAGENS e PRODUÇÃO ASSOCIADA AO TURISMO.

Windows taskbar with icons for Edge, File Explorer, Chrome, Excel, Outlook, 7z, Word, Calculator, Paint, and PowerPoint.

System tray showing time 15:07 and date 05/03/2018.

### Registros de Usuários cadastrados no sistema

[PESQUISAR](#) [LIMPAR](#)

Página: 1 ▾ Quantidade por página: 15 ▾ 1 - 2 de 2 < >

Pesquisar usuários

Registros de Usuários cadastrados no sistema





Para inserir novos usuários, basta clicar no sinal +

+

Usuário	E-mail	Localidade
Situação	Perfis	

PESQUISAR

LIMPAR

USUÁRIO	E-MAIL	PERFIL	LOCALIDADE	SITUAÇÃO	AÇÕES
LAÍS CAMPELO CORRÊA TORRES	LAIS.CORREA@TURISMO.GOV.BR	UF	DF	ATIVO	 
PERFIL UF	HANDERSONRO@GMAIL.COM	UF	DF	ATIVO	 



SIDTUR

MINISTÉRIO DO TURISMO

?

i

Laís Campelo Corrêa Torres

Pesquisa

Usuário

Destino

Imagens

1

Informações município

Módulo de Destinos

PESQUISAR MUNICÍPIO

INFORMAÇÕES DO MUNICÍPIO

INFORMAÇÕES DO DESTINO

Informações do Município

▼

Órgão Oficial de Turismo

▼

Centro de Atendimento ao Turista - CAT

▼

SALVAR

Windows Taskbar

15:36 05/03/2018

## Informações do Município

Município	UF	Macrorregião	Categoria
Brasília	DF	Centro-Oeste	A
Pertence ao Mapa do Turismo?		Região Turística	
<input checked="" type="radio"/> Sim <input type="radio"/> Não		Brasília - Patrimônio Cultural da Humanidade	
Tensão Elétrica (Voltagem)		Aniversário do Município	
220		21/04	

## Órgão Oficial de Turismo

Nome

Secretaria de Estado do Esporte, Turismo e Lazer do Distrito Federal / Secretaria Adjunta de Turismo

SIDTUR

MINISTÉRIO DO TURISMO

?

i

125%

-

+

Redefinir

Lais Campelo Corrêa Torres

Pesquisa

Usuário

Destino

Imagens

1 Destino

Módulo de Destinos

PESQUISAR MUNICÍPIO

INFORMAÇÕES DO MUNICÍPIO

INFORMAÇÕES DO DESTINO

+ NOVO DESTINO

DESTINOS	SITUAÇÃO	AÇÕES
BRASÍLIA	APROVADO	<div></div>

Página:

1

Quantidade por página:

10

1 - 1 de 1

<

>

Windows taskbar icons





15:37 05/03/2018



## Módulo de Destinos

INFORMAÇÕES DO MUNICÍPIO

## INFORMAÇÕES DO DESTINO

DESTINOS	SITUAÇÃO	AÇÕES
BRASÍLIA	APROVADO	   

Página: 1 ▾ Quantidade por página: 10 ▾ 1 - 1 de 1 < >

Pode ocorrer de um mesmo município conter mais de um destino. É o caso, por exemplo de Cairu, que tem como destinos Morro de São Paulo e a Ilha de Boipeba.

Módulo de Destinos

PESQUISAR MUNICÍPIO

INFORMAÇÕES DO MUNICÍPIO

INFORMAÇÕES DO DESTINO

ATRATIVOS TURÍSTICOS

PRODUÇÃO ASSOCIADA

MODERAÇÃO

Detalhar Destino

Situação

Aprovado

Nome do destino \*

Brasília

Distância da capital (km)

0

8 / 150

Descrição do destino

Cidade jovem, Brasília foi inaugurada em 196, pelo então presidente Juscelino Kubitschek. Construída para ser a sede do governo brasileiro, em pleno Planalto Central, a nova capital foi um projeto audacioso e adquiriu status de símbolo de planejamento urbano e arquitetura moderna no século XX.

O traçado básico da cidade, idealizado pelo urbanista Lucio Costa e pelo arquiteto Oscar Niemeyer, recebeu o nome de Plano Piloto. O desenho lembra a figura de um avião e foi declarado pela Unesco como Patrimônio Cultural Mundial. Brasília é a cidade com a maior área tombada do mundo – 112,5 km quadrados.

O Plano Piloto é formado pelo encontro de dois eixos, o Eixo Monumental e o Eixo Rodoviário, abraçados pelo Lago Paranoá. O Eixo Monumental concentra muitos atrativos: a Praça dos Três Poderes, o Palácio do Planalto, o Congresso Nacional, a Catedral Metropolitana de Brasília, a Torre de TV. Ao longo do Eixo Rodoviário, dividido entre Norte e Sul, ficam as quadras residenciais.

Em Brasília, todas as construções devem obedecer a características pré-determinadas no projeto de Lucio Costa. Os prédios residenciais, por exemplo, são sustentados apenas por colunas e têm seus pilotis abertos para extensas áreas verdes, características que conferem sensação de amplitude e de contato com a natureza.

O Parque da Cidade Dona Sarah Kubitschek, mais conhecido como Parque da Cidade, é um dos principais centros de lazer ao ar livre da capital federal. Com 42 hectares, é um dos maiores parques urbanos do mundo e abriga quadras de esportes, parques de diversões, lago artificial, churrasqueiras, centro hípico, pistas de caminhada, além de restaurantes e quiosques.

O Lago Paranoá, cuja orla oferece excelentes restaurantes e bares, reúne, aos finais de semana, praticantes de esportes aquáticos, como Stand Up Paddle (SUP), canoagem e kitesurf.

1853 / 5000

15:44

05/03/2018

#### Quando visitar

Janeiro , Fevereiro , Março , Abril , Maio , Junho , Julho , Agosto , Setembro , Outubro , Novembro , Dezembro

▼ ☒ O ano todo

#### Por que visitar nessa época?

A estação seca em Brasília é entre os meses de Maio e Setembro, só que os meses mais secos é entre Junho a Agosto. O pôr do sol é um espetáculo, principalmente nessa época. O período chuvoso vai de Outubro a Abril, só que os meses mais chuvosos é entre Novembro e Janeiro. Nesses meses de chuva, a cidade é compensada pelo verde que toma de conta das árvores. Brasília é bem conhecida pelos ipês que tomam conta de toda a cidade. Nos meses de Agosto e Setembro os ipês-amarelos florescem. Muitas atividades da cidade acontecem ao ar livre. Venha preparado para o clima, visto que oscila bastante durante o dia. Traga protetor, garrafinha de água, casaco, óculos escuros e chapéu.

680 / 1000

#### Como chegar

##### Avião:

O Aeroporto Internacional Juscelino Kubitschek recebe voos internacionais de oito cidades: Buenos Aires, Atlanta, Paris, Miami, Lisboa, Panamá e Punta Cana.

##### Ônibus:

A Rodoviária Interestadual de Brasília tem 39 empresas de ônibus operando no local.

266 / 1000

#### Como se locomover

##### Bicicleta:

Uma das melhores maneiras de passear por Brasília é de bicicleta. É possível alugar bikes em diversos pontos da cidade, utilizando o aplicativo Bike Brasília, disponível em português, inglês e espanhol para iPhone, Android e Windows Phone.

##### Metrô/Trem:

O Metrô-DF tem 24 estações em operação, é acessível para deficientes físicos e permite bicicletas no último vagão.

##### Táxi:

A maneira mais confortável de transitar pela cidade é de táxi.

##### Aplicativos de transporte:


Brasília já conta com o serviço de Uber e Cabify disponível.

SIDTUR

MINISTÉRIO DO TURISMO

?

i

 Laís Campelo Corrêa Torres

▼

Pesquisa

Usuário

Destino

Imagens

Quando visitar

Janeiro , Fevereiro , Março , Abril , Maio , Junho , Julho , Agosto , Setembro , Outubro , Novembro , Dezembro

▼

☒ O ano todo

Por que visitar nessa época?

A estação seca em Brasília é entre os meses de Maio e Setembro, só que os meses mais secos é entre Junho a Agosto. O pôr do sol é um espetáculo, principalmente nessa época. O período chuvoso vai de Outubro a Abril, só que os meses mais chuvosos é entre Novembro e Janeiro. Nesses meses de chuva, a cidade é compensada pelo verde que toma de conta das árvores. Brasília é bem conhecida pelos ipês que tomam conta de toda a cidade. Nos meses de Agosto e Setembro os ipês-amarelos florescem. Muitas atividades da cidade acontecem ao ar livre. Venha preparado para o clima, visto que oscila bastante durante o dia. Traga protetor, garrafinha de água, casaco, óculos escuros e chapéu.

680 / 1000

Como chegar

Avião:

O Aeroporto Internacional Juscelino Kubitschek recebe voos internacionais de oito cidades: Buenos Aires, Atlanta, Paris, Miami, Lisboa, Panamá e Punta Cana.

Ônibus:

A Rodoviária Interestadual de Brasília tem 39 empresas de ônibus operando no local.

266 / 1000

Como se locomover

Bicicleta:

Uma das melhores maneiras de passear por Brasília é de bicicleta. É possível alugar bikes em diversos pontos da cidade, utilizando o aplicativo Bike Brasília, disponível em português, inglês e espanhol para iPhone, Android e Windows Phone.

Metrô/Trem:

O Metrô-DF tem 24 estações em operação, é acessível para deficientes físicos e permite bicicletas no último vagão.

Táxi:

A maneira mais confortável de transitar pela cidade é de táxi.

Aplicativos de transporte:

Brasília já conta com o serviço de Uber e Cabify disponível.



15:46  
05/03/2018

Nome do aeroporto mais próximo

0 / 255

Distância (km)

Âmbito

▼

+

## Patrimônios

0 Patrimônios Naturais  
1 Patrimônios Culturais

## Prêmios

0 Prêmios

## Segmentos e Nichos

0 Segmentos de Oferta seleccionados  
0 Segmentos de Demanda seleccionados  
0 Nichos seleccionados

Espaço para eventos

1 Espaços

## Participação do destino em eventos e feiras de turismo

0 Eventos

Pesquisa

Usuário

Destino

Imagens

Patrimônios

1 Patrimônios Naturais

1 Patrimônios Culturais

☐ Cultural

☐ Natural

NOME	TIPO DE PATRIMÔNIO	AÇÕES
CONJUNTO REPRESENTATIVO DO PATRIMÔNIO HISTÓRICO, CULTURAL, NATURAL E URBANO DE BRASÍLIA	CULTURAL	
PARQUE NACIONAL DE BRASÍLIA	NATURAL	

Prêmios

0 Prêmios

Segmentos e Nichos

0 Segmentos de Oferta selecionados

0 Segmentos de Demanda selecionados

0 Nichos selecionados

Segmentos de Oferta

☐ Turismo Cultural

☐ Turismo Rural

☐ Ecoturismo

☐ Turismo Náutico

Turismo de Luxo

Lua de Mel

Golfe

Outros

Espaço para eventos

1 Espaços

Participação do destino em eventos e feiras de turismo

0 Eventos

Sites e Mídias Sociais

0 / 255

+

Bicicleta

Caminhada

Canoagem

Cerrado

Estádio

Feira

Museu

parque de Diversão

Patrimônio Cultural

Turismo

Turismo Cultural

Turismo Cívico

Turismo de Negócios e Eventos

Arquitetura

Tags

SALVAR

VOLTAR

15:50

05/03/2018

SIDTUR

MINISTÉRIO DO TURISMO

?

i

Laís Campelo Corrêa Torres

Pesquisa

Usuário

Destino

Imagens

☐ Turismo de Luxo

☐ Lua de Mel

☐ Golfe

☐ Outros

Espaço para eventos

1 Espaços

Participação do destino em eventos e feiras de turismo

0 Eventos

Sites e Mídias Sociais

0 / 255

Bicicleta X

Caminhada X

Canoagem X

Cerrado X

Estádio X

Feira X

Museu X

parque de Diversão X

Patrimônio Cultural X

Turismo X

Turismo Cultural X

Turismo Cívico X

Turismo de Negócios e Eventos X

Arquitetura X

Tags

SALVAR

VOLTAR

As Tags são etiquetas de conteúdo associadas aos destinos para facilitar a busca de informações de forma simples.

Windows Taskbar

System Tray



## Módulo de Destinos

## Detalhar Destino

Situação

Rascunho

Nome do destino \*

Brasília

Distância da capital (km)

0

8 / 150

### Descrição do destino

Cidade jovem, Brasília foi inaugurada em 196, pelo então presidente Juscelino Kubitschek. Construída para ser a sede do governo brasileiro, em pleno Planalto Central, a nova capital foi um projeto audacioso e adquiriu status de símbolo de planejamento urbano e arquitetura moderna no século XX.

O traçado básico da cidade, idealizado pelo urbanista Lucio Costa e pelo arquiteto Oscar Niemeyer, recebeu o nome de Plano Piloto. O desenho lembra a figura de um avião e foi declarado pela Unesco como Patrimônio Cultural Mundial. Brasília é a cidade com a maior área tombada do mundo – 112,5 km quadrados.

O Plano Piloto é formado pelo encontro de dois eixos, o Eixo Monumental e o Eixo Rodoviário, abraçados pelo Lago Paranoá. O Eixo Monumental concentra muitos atrativos: a Praça dos Três Poderes, o Palácio do Planalto, o Congresso Nacional, a Catedral Metropolitana de Brasília, a Torre de TV. Ao longo do Eixo Rodoviário, dividido entre Norte e Sul, ficam as quadras residenciais.

Em Brasília, todas as construções devem obedecer a características pré-determinadas no projeto de Lucio Costa. Os prédios residenciais, por exemplo, são sustentados apenas por colunas e têm seus pilotis abertos para extensas áreas verdes, características que conferem sensação de amplitude e de contato com a natureza.

O Parque da Cidade Dona Sarah Kubitschek, mais conhecido como Parque da Cidade, é um dos principais centros de lazer ao ar livre da capital federal. Com 42 hectares, é um dos maiores parques urbanos do mundo e abriga quadras de esportes, parques de diversões, lago artificial, churrasqueiras, centro hípico, pistas de caminhada, além de restaurantes e quiosques.

O Lago Paranoá, cuja orla oferece excelentes restaurantes e bares, reúne, aos finais de semana, praticantes de esportes aquáticos, como Stand Up Paddle (SUP), canoagem e kitesurf.

SIDTUR

MINISTÉRIO DO TURISMO

?

i

Pesquisa

Usuário

Destino

Imagens

1

Atrativos Turísticos

Módulo de Destinos

PESQUISAR MUNICÍPIO

INFORMAÇÕES DO MUNICÍPIO

INFORMAÇÕES DO DESTINO

Atrativos Turísticos

PRODUÇÃO ASSOCIADA

MODERAÇÃO

+ NOVO ATRATIVO

ATRATIVO TURÍSTICOS	TIPO	AÇÕES
CATEDRAL METROPOLITANA DE NOSSA SENHORA APARECIDA	NATURAL OU CULTURAL	<div><div></div><div></div><div></div></div>
ERMIDA DOM BOSCO	NATURAL OU CULTURAL	<div><div></div><div></div><div></div></div>
ESTÁDIO NACIONAL MANÉ GARRINCHA	NATURAL OU CULTURAL	<div><div></div><div></div><div></div></div>
LAGO PARANOÁ	NATURAL OU CULTURAL	<div><div></div><div></div><div></div></div>
MEMORIAL JK	NATURAL OU CULTURAL	<div><div></div><div></div><div></div></div>
PARQUE DA CIDADE SARAH KUBITSCHKE	NATURAL OU CULTURAL	<div><div></div><div></div><div></div></div>
PONTÃO DO LAGO SUL	NATURAL OU CULTURAL	<div><div></div><div></div><div></div></div>
PONTÃO DO LAGO SUL	NATURAL OU CULTURAL	<div><div></div><div></div><div></div></div>
PONTÃO DO LAGO SUL	NATURAL OU CULTURAL	<div><div></div><div></div><div></div></div>
PONTÃO DO LAGO SUL	NATURAL OU CULTURAL	<div><div></div><div></div><div></div></div>
PRAÇA DOS TRÊS PODERES	NATURAL OU CULTURAL	<div><div></div><div></div><div></div></div>
PRAÇA DOS TRÊS PODERES	NATURAL OU CULTURAL	<div><div></div><div></div><div></div></div>

15:55

05/03/2018

## Módulo de Destinos

PESQUISAR MUNICÍPIO

INFORMAÇÕES DO MUNICÍPIO

## INFORMAÇÕES DO DESTINO

## ATRATIVOS TURÍSTICOS

PRODUÇÃO ASSOCIADA

MODERAÇÃO

## Atrativos Turísticos

☐ Eventos ☒ Natural ou Cultural

Nome \*

Catedral Metropolitana de Nossa Senhora Aparecida

☒ Patrimônio IPHAN

Descrição \*

A Catedral Metropolitana de Nossa Senhora Aparecida, popularmente conhecida como Catedral de Brasília, foi projetada por Oscar Niemeyer e construída entre 1959 e 1970. A Catedral é um dos pontos turísticos mais visitados na cidade de Brasília. Logo na entrada principal da Igreja, encontram-se as esculturas em bronze, com três metros de altura, do italiano Alfredo Ceschiatti – Os Quatro Evangelistas, referindo-se a: João, Lucas, Marcos e Mateus, bem como um pilar com passagens da vida de Maria, mãe de Jesus, pintado por Athos Bulcão. Os tons de verde e azul dos vitrais ganham ainda mais destaque em função dos pilares brancos e do piso de mármore que compõem. Os vitrais mudam de cor a cada hora do dia, pois sua luminosidade depende da intensidade e da posição do sol. No teto há três imensos anjos, esculpidos por Alfredo Ceschiatti, que dão a impressão de estarem voando soltos no ar. O batistério está à esquerda da entrada e pode ser acessado pela catedral ou através de uma escadaria espiral pela praça, suas paredes são cobertas por azulejos pintados em 1977 por Athos Bulcão. Ao lado da Catedral, na torre do Campanário, ficam quatro sinos de tamanhos diferentes que foram doados pelo Governo da Espanha e receberam os nomes de: Santa Maria, Pinta, Nina e Pilarica, em homenagem às caravelas de Cristóvão Colombo.

1328 / 3000

Funcionamento \*

Ingresso \*

Gratuito

0 / 255

## Sites e Mídias Sociais

0 / 255

0 / 255

|Tags

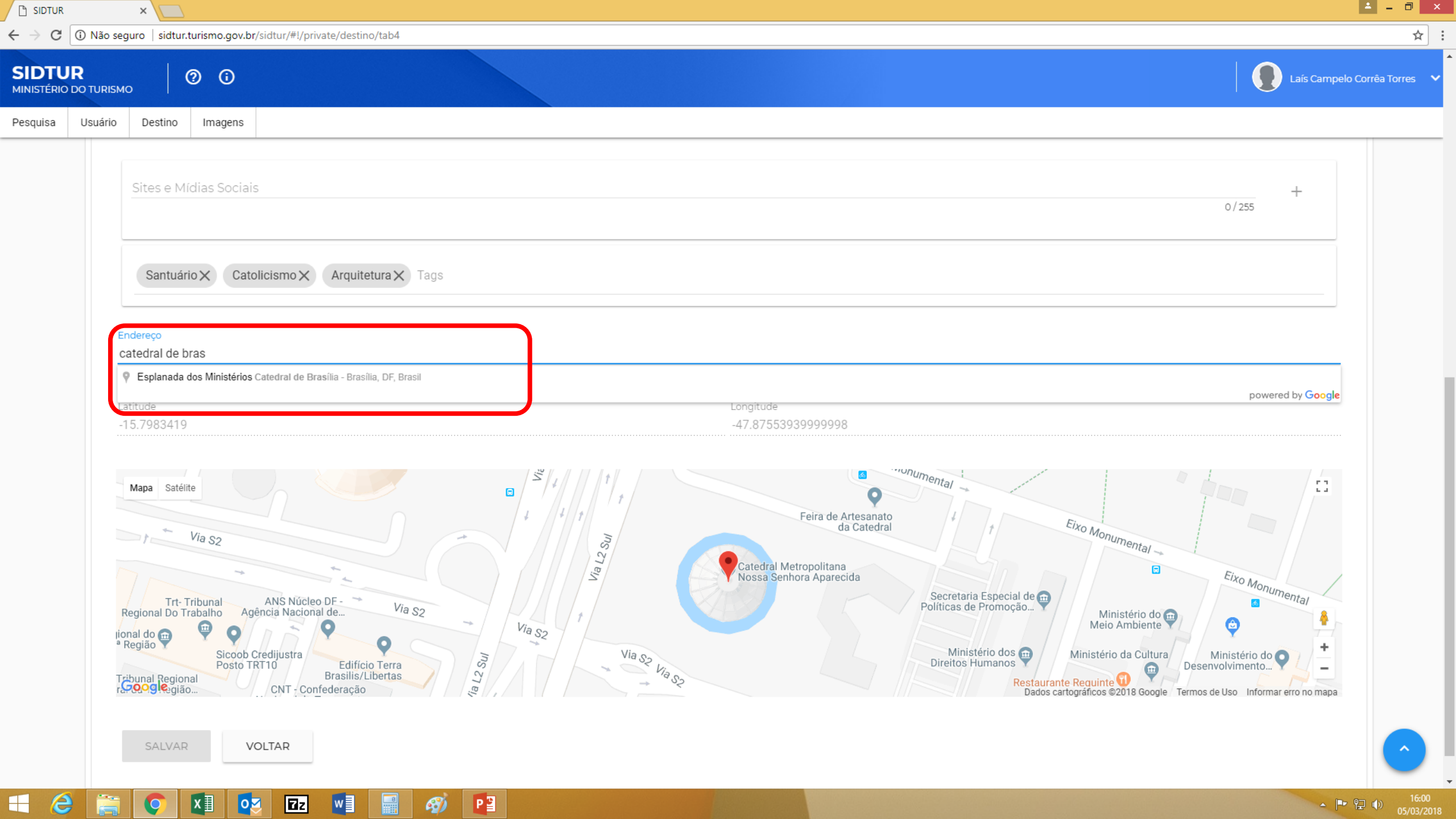
Esplanada dos Ministérios - lote 12 - Brasília, DF, 70050-000, Brasil

-15.7983419

-47.87553939999998



VOLTAR



Pesquisa

Usuário

Destino

Tag

Auditoria

Imagens

# Módulo de Destinos

< JISAR MUNICÍPIO

INFORMAÇÕES DO MUNICÍPIO

INFORMAÇÕES DO DESTINO

ATRATIVOS TURÍSTICOS

PRODUÇÃO ASSOCIADA

MODERAÇÃO >

+ NOVA PRODUÇÃO

PRODUÇÃO ASSOCIADA AO TURISMO	CATEGORIA	AÇÕES
ARTESANATO EM PALHA DE COCO	ARTESANATO	  
BEJÚS E MANUÊS NOS ENGENHOS	GASTRONOMIA	  
CASTANHA ASSADA DE CAJÚ	GASTRONOMIA	  
CERÂMICA	ARTESANATO	  
CICLO CARNAVALHESCO	MANIFESTAÇÕES CULTURAIS	  
COCO DE RODA DE PONTEZINHA	MANIFESTAÇÕES CULTURAIS	  
COMUNIDADE QUILOMBOLA	MANIFESTAÇÕES CULTURAIS	  
CULTOS AFRO BRASILEIROS	MANIFESTAÇÕES CULTURAIS	  
DOCES CASEIROS DE NAZARÉ	GASTRONOMIA	  



Pesquisa

Usuário

Destino

Tag

Auditoria

Imagens

Módulo de Destinos

< JISAR MUNICÍPIO

INFORMAÇÕES DO MUNICÍPIO

INFORMAÇÕES DO DESTINO

ATRATIVOS TURÍSTICOS

PRODUÇÃO ASSOCIADA

MODERAÇÃO >

+ NOVA PRODUÇÃO

PRODUÇÃO ASSOCIADA AO TURISMO	CATEGORIA	AÇÕES
ARTESANATO EM PALHA DE COCO	ARTESANATO	<div><div></div><div></div><div></div></div>
BEJÚS E MANUÊS NOS ENGENHOS	GASTRONOMIA	<div><div></div><div></div><div></div></div>
CASTANHA ASSADA DE CAJÚ	GASTRONOMIA	<div><div></div><div></div><div></div></div>
CERÂMICA	ARTESANATO	<div><div></div><div></div><div></div></div>
CICLO CARNAVALHESCO	MANIFESTAÇÕES CULTURAIS	<div><div></div><div></div><div></div></div>
COCO DE RODA DE PONTEZINHA	MANIFESTAÇÕES CULTURAIS	<div><div></div><div></div><div></div></div>
COMUNIDADE QUILOMBOLA	MANIFESTAÇÕES CULTURAIS	<div><div></div><div></div><div></div></div>
CULTOS AFRO BRASILEIROS	MANIFESTAÇÕES CULTURAIS	<div><div></div><div></div><div></div></div>
DOCES CASEIROS DE NAZARÉ	GASTRONOMIA	<div><div></div><div></div><div></div></div>

16:13

05/03/2018



Pesquisa

Usuário

Destino

Tag

Auditoria

Imagens

# Produção Associada ao Turismo

Nome \*

Doces Caseiros De Nazaré

☐ Patrimônio IPHAN

Descrição \*

Doces caseiros tradicionais feitos com frutas típicas da região pelas doceiras da Comunidade da Vila de Nazaré, no Parque Metropolitano Armando Holanda Cavalcanti. Essas Doceiras ganharam um prêmio em 2004, e estes doces são souvenirs hoje da Cidade em eventos ou visitas.

272 / 1000

Categorias

☐ Produção Associada Ao Turismo

☐ Artesanato

☒ Gastronomia

☐ Gemas e Joias

☐ Manifestações Culturais

☐ Produtos agropecuários

☐ Outros

Sites e Mídias Sociais

0 / 255

Gastronomia X

Doce X

Tags

SALVAR

VOLTAR



Pesquisa

Usuário

Destino

Tag

Auditoria

Imagens

# Produção Associada ao Turismo

Nome \*

Doces Caseiros De Nazaré

☐ Patrimônio IPHAN

Descrição \*

Doces caseiros tradicionais feitos com frutas típicas da região pelas doceiras da Comunidade da Vila de Nazaré, no Parque Metropolitano Armando Holanda Cavalcanti. Essas Doceiras ganharam um prêmio em 2004, e estes doces são souvenirs hoje da Cidade em eventos ou visitas.

272 / 1000

Categorias

☐ Produção Associada Ao Turismo

☐ Artesanato

☒ Gastronomia

☐ Gemas e Joias

☐ Manifestações Culturais

☐ Produtos agropecuários

☐ Outros

Sites e Mídias Sociais

0 / 255

+

Gastronomia X

Doce X

Tags

SALVAR

VOLTAR



Pesquisa

Usuário

Destino

Tag

Auditoria

Imagens

1 Destino

Módulo de Destinos

< JISAR MUNICÍPIO

INFORMAÇÕES DO MUNICÍPIO

INFORMAÇÕES DO DESTINO

ATRATIVOS TURÍSTICOS

PRODUÇÃO ASSOCIADA

MODERAÇÃO >

Detalhar Destino

Situação

Aprovado

Nome do destino \*

Cabo de Santo Agostinho

Distância da capital (km)

37

☐ Grade

23 / 150

Descrição do destino

0 / 5000

Windows Taskbar

16:18 05/03/2018



Windows taskbar showing various application icons (Internet Explorer, File Explorer, Google Chrome, Microsoft Excel, Outlook, Zoom, Word, Calculator, Paint, PowerPoint) and system tray information (16:19, 05/03/2018).

SIDTUR

MINISTÉRIO DO TURISMO

?

i

Laís Campelo Corrêa Torres

Pesquisa

Usuário

Destino

Imagens

Módulo de Destinos

< JISAR MUNICÍPIO

INFORMAÇÕES DO MUNICÍPIO

INFORMAÇÕES DO DESTINO

ATRATIVOS TURÍSTICOS

PRODUÇÃO ASSOCIADA

MODERAÇÃO

>

Ações da moderação

Data

05/03/2018

Situação

Rascunho

Parecer/Observação

0 / 5000

ENVIAR

Os dados inseridos só serão disponibilizados aos demais usuários do sistema após a moderação.

Windows taskbar with icons for Edge, File Explorer, Chrome, Excel, Outlook, Teams, Word, PowerPoint, and system tray with date 05/03/2018 and time 16:22.

SIDTUR

MINISTÉRIO DO TURISMO

?

i

Laís Campelo Corrêa Torres

Pesquisa

Usuário

Destino

Imagens

1

Pesquisar Destinos

Imagens

Cadastro de Imagens

UF

DF

Municípios

Brasília

LIMPAR

DESTINOS

1

ATRATIVOS TURÍSTICOS

0

PRODUÇÕES ASSOCIADAS

0

NOME ↑	UF	AÇÕES
BRASÍLIA	DISTRITO FEDERAL	<div><div></div><div></div></div>

Página:

1

Quantidade por página:

15

1 - 1 de 1

<

>

Windows taskbar icons

16:24 05/03/2018

SIDTUR

MINISTÉRIO DO TURISMO

?

i

Laís Campelo Corrêa Torres

Pesquisa

Usuário

Destino

Imagens

1

Pesquisar Destinos

Imagens

Cadastro de Imagens

UF

DF

Municípios

Brasília

LIMPAR

DESTINOS

1

ATRATIVOS TURÍSTICOS

0

PRODUÇÕES ASSOCIADAS

0

NOME ↑	UF	AÇÕES
BRASÍLIA	DISTRITO FEDERAL	<div><div></div><div></div></div>

Página:

1

Quantidade por página:

15

1 - 1 de 1

<

>

Windows Taskbar

System Tray

SIDTUR

MINISTÉRIO DO TURISMO

?

i

Laís Campelo Corrêa Torres

Pesquisa

Usuário

Destino

Imagens

1

Pesquisar Destinos

Imagens

Cadastro de Imagens

UF

DF

Municípios

Brasília

LIMPAR

DESTINOS

1

ATRATIVOS TURÍSTICOS

0

PRODUÇÕES ASSOCIADAS

0

NOME ↑

UF

AÇÕES

BRASÍLIA

DISTRITO FEDERAL

Página:

1

Quantidade por página:

15

1 - 1 de 1

<

>

Windows Taskbar

16:24 05/03/2018



SIDTUR

MINISTÉRIO DO TURISMO

?

i

Laís Campelo Corrêa Torres

Pesquisa

Usuário

Destino

Imagens

1

Pesquisar Destinos

Imagens

Cadastro de Imagens

UF

DF

Municípios

Brasília

LIMPAR

DESTINOS

1

ATRATIVOS TURÍSTICOS

0

PRODUÇÕES ASSOCIADAS

0

NOME ↑	UF	AÇÕES
BRASÍLIA	DISTRITO FEDERAL	<div><div></div><div></div></div>

Página:

1

Quantidade por página:

15

1 - 1 de 1

<

>

Windows taskbar icons

16:24 05/03/2018

SIDTUR

MINISTÉRIO DO TURISMO

?

!

Lais Campelo Corrêa Torres

▼

Pesquisa

Usuário

Destino

Imagens

1 Inserir Imagens

Imagens

Cadastro de Imagens

UF

DF

Município

Brasília

Destino

Brasília

☒ Vincular com Atrativos Turísticos

Atrativos Turísticos

☐ Vincular com Produções Associadas

Produções Associadas

Escolher arquivos

Nenhum arquivo selecionado

Nenhum arquivo selecionado

☐ Aceito os termos de uso das fotos publicadas.

VISUALIZAR TERMO DE AUTORIZAÇÃO DE USO DE IMAGENS

ENVIAR

LIMPAR

VOLTAR

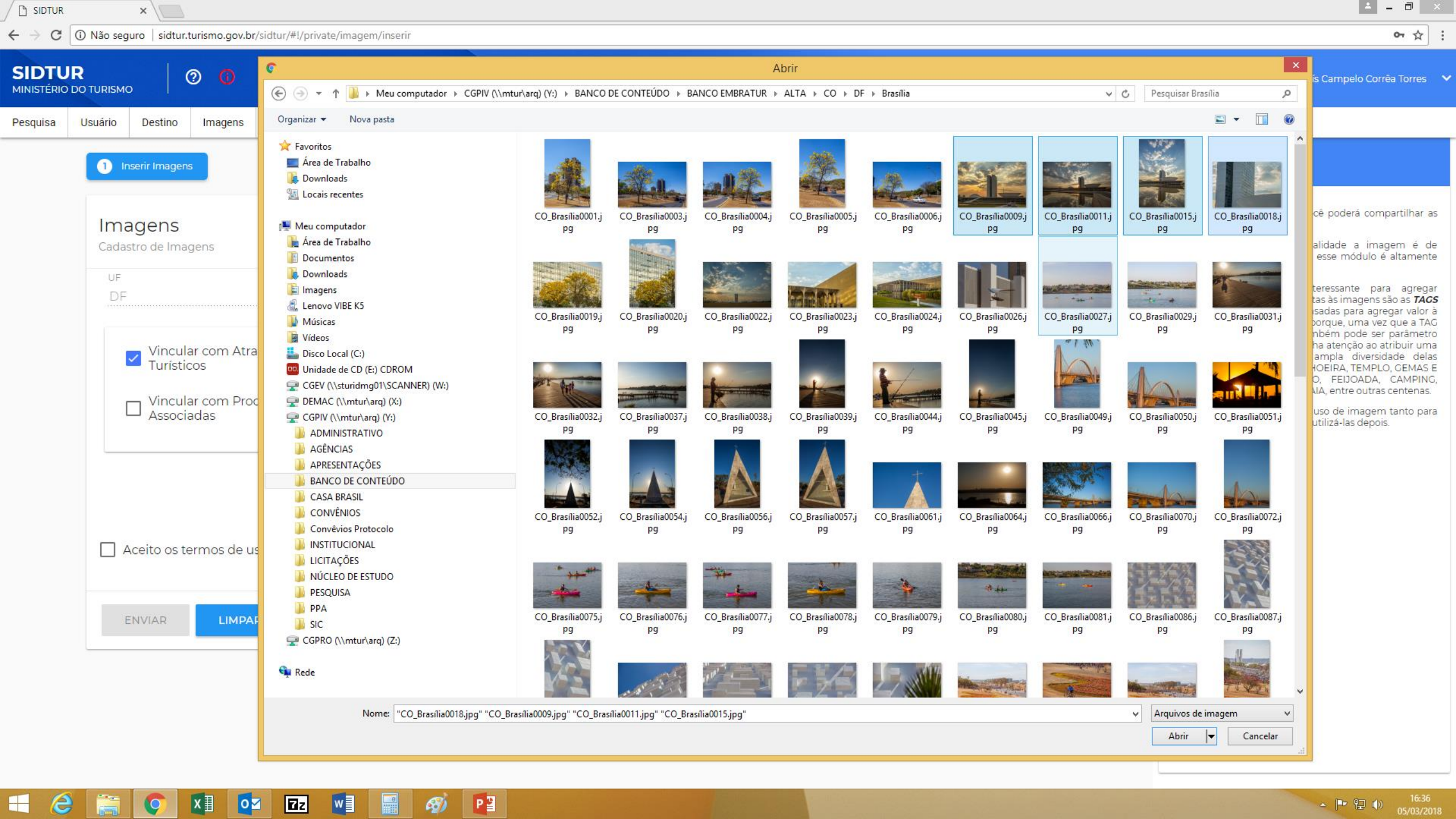
Vincular com Atrativos Turísticos

Marque este item caso a(s) imagem(ns) que você deseja cadastrar sejam também de atrativos turísticos.

Para que a associação seja feita o atrativo já deve estar cadastrado no sistema.

Windows Taskbar

System Tray



SIDTUR

MINISTÉRIO DO TURISMO

?

i


Laís Campelo Corrêa Torres

Pesquisa

Usuário

Destino

Imagens



CO\_Brasília0009.jpg

Nome

Congresso Nacional ao Pôr do Sol

Crédito / Responsável

Embratur

8 / 255

☒ Licença Indeterminada?

Vencimento Licença de Uso


Descrição da Imagem

Congresso Nacional visto a partir do lado direito c

76 / 5000

Turismo Cultural X

Tags



CO\_Brasília0018.jpg

Nome

Congresso Nacional com nuvens ao fundo

Crédito / Responsável

Embratur

8 / 255

☒ Licença Indeterminada?

Vencimento Licença de Uso

Descrição da Imagem

Congresso Nacional visto a partir do lado direito c

98 / 5000

Turismo Cultural X

Tags

☒ Replicar Crédito / Responsável e Data vencimento Licença de Uso para todas as imagens.

☒ Aceito os termos de uso das fotos publicadas.

ENVIAR

LIMPAR

VOLTAR

VISUALIZAR TERMO DE AUTORIZAÇÃO DE USO DE IMAGENS

17:14

05/03/2018





SIDTUR

MINISTÉRIO DO TURISMO

?

i

Laís Campelo Corrêa Torres

Pesquisa

Usuário

Destino

Imagens

CO\_Brasília0009.jpg

Nome

Congresso Nacional ao Pôr do Sol

Crédito / Responsável

Embratur

8 / 255

☒ Licença Indeterminada?

Vencimento Licença de Uso

Descrição da Imagem

Congresso Nacional visto a partir do lado direito c

76 / 5000

Turismo Cultural X

Tags

CO\_Brasília0018.jpg

Nome

Congresso Nacional com nuvens ao fundo

Crédito / Responsável

Embratur

8 / 255

☒ Licença Indeterminada?

Vencimento Licença de Uso

Descrição da Imagem

Congresso Nacional visto a partir do lado direito c

98 / 5000

Turismo Cultural X

Tags

☒ Replicar Crédito / Responsável e Data Vencimento Licença de Uso para todas as imagens.

☒ Aceito os termos de uso das fotos publicadas.

VISUALIZAR TERMO DE AUTORIZAÇÃO DE USO DE IMAGENS

ENVIAR

LIMPAR

VOLTAR

17:14

05/03/2018

# Evoluções do Sistema



Módulo de Eventos: Para evoluir as funcionalidades do existente calendário de eventos e possibilitar análise dos dados por todos os usuários do sistema

Módulo de Inteligência de Mercado: Para consolidar informações específicas acerca da promoção do destino.

## Ações Após o Lançamento do SIDTur





**Obrigada!**

Coordenação Geral de Produtos Turísticos

CGPRO/DEMAC/SNPTUR/MTUR

[rimt@turismo.gov.br](mailto:rimt@turismo.gov.br)

(61) 2023-8165