

# **1º SEMINÁRIO NACIONAL DO PRT+ INTEGRADO**

**Solange Portela**

**Interlocutora da Macrorregião Nordeste**

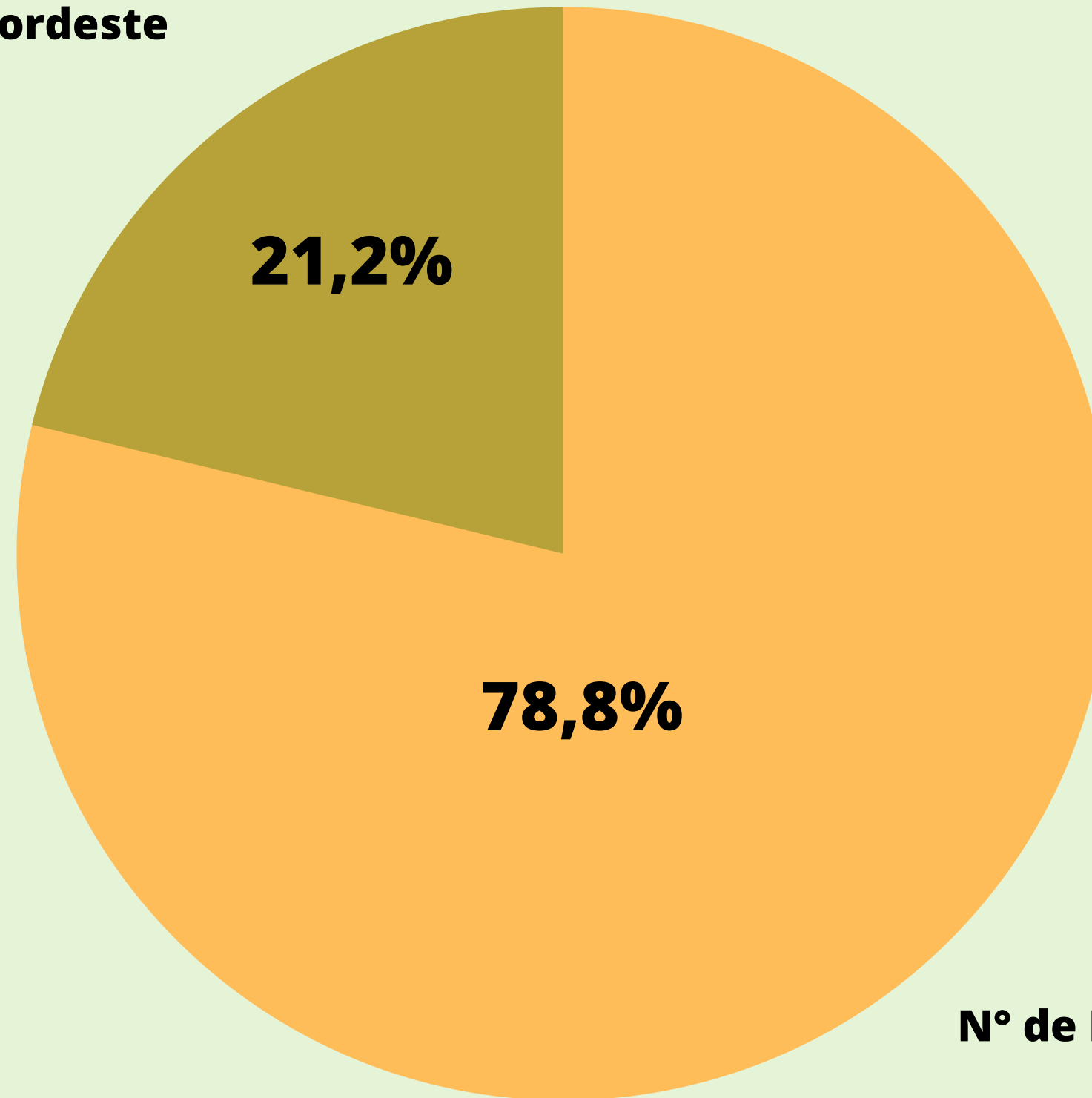
# Macrorregião Nordeste

**PRT+ INTEGRADO**  
**SITUAÇÃO ATUAL**  
**2022**



# REGIÕES TURÍSTICAS

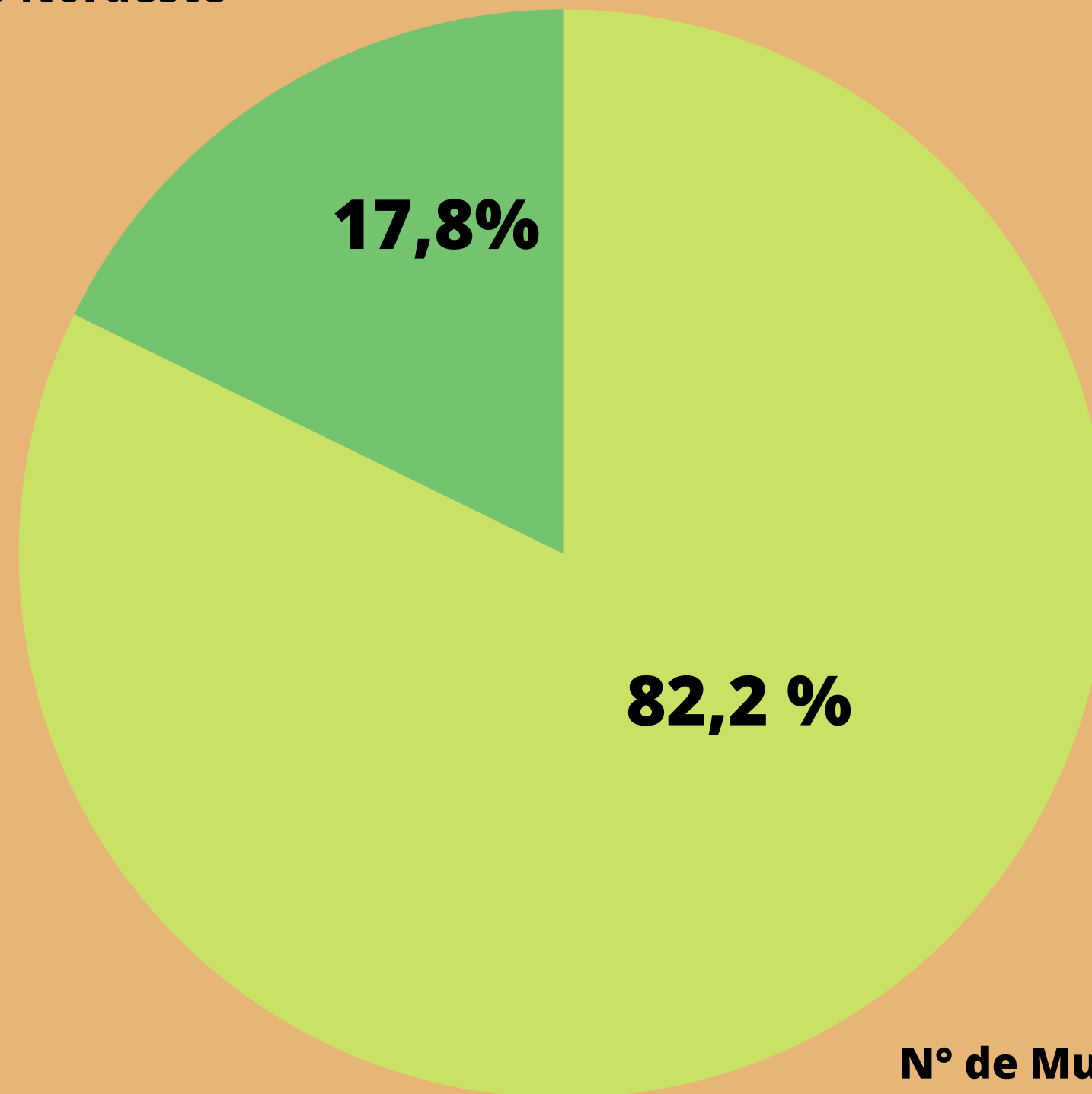
**Nº de Regiões Turísticas do Nordeste**  
**91**



**Nº de Regiões Turísticas Brasileiras**  
**338**

# MUNICÍPIOS TURÍSTICOS

**Nº de Municípios da região Nordeste  
628**



**Nº de Municípios Brasileiros  
2909**

# Alagoas/AL

**48 Municípios e 7 Regiões**

- 1. Grande Maceió**
- 2. Região cânions do São Francisco**
- 3. Região Costa dos Corais**
- 4. Região da Caatinga**
- 5. Região do Agreste**
- 6. Região do Quilombo**
- 7. Região Lagoas, Mares e Rios do Sul**



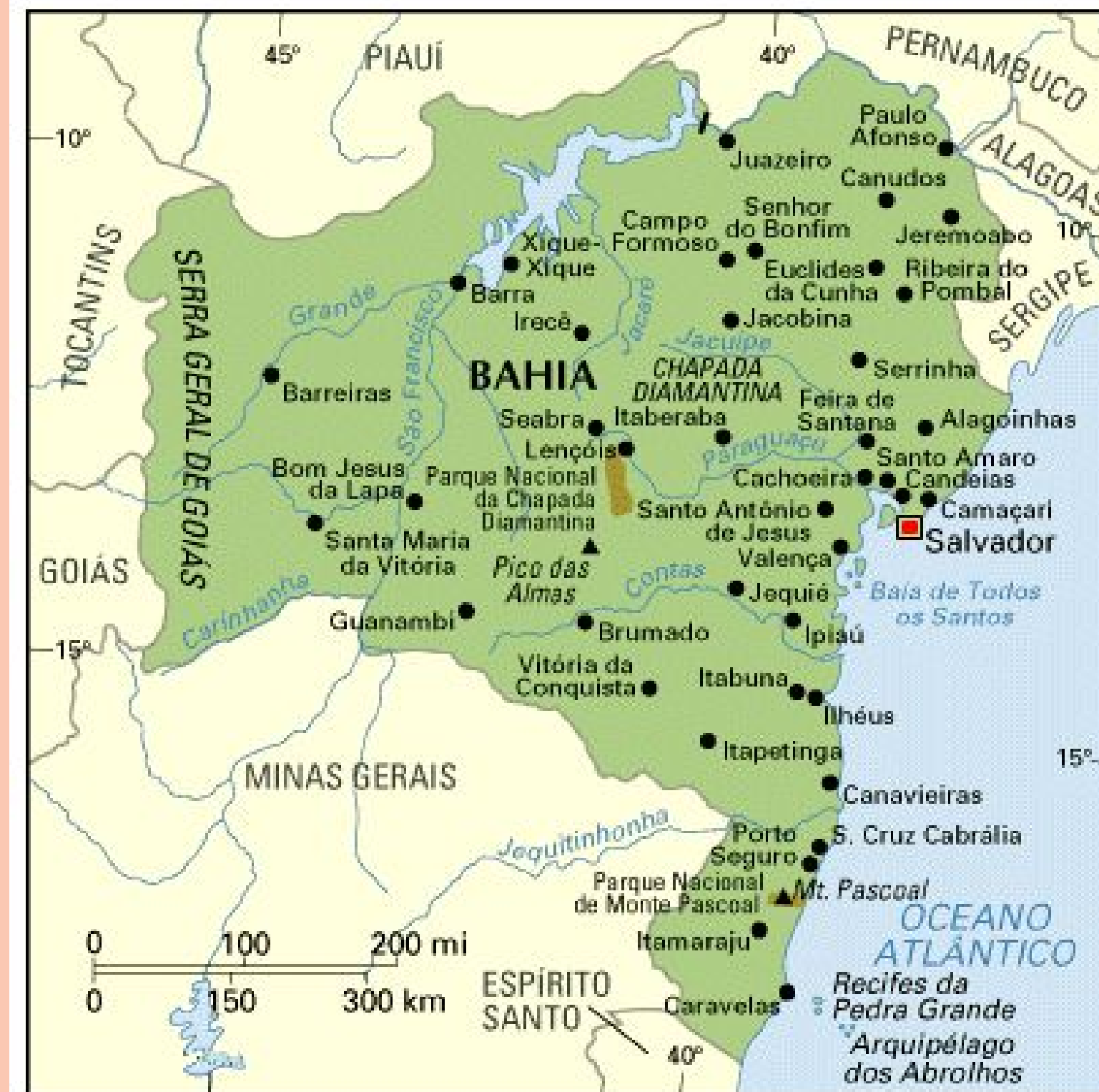
## **Alagoas/AL**

- **Das 7 regiões, 04 são associações com CNPJ, 02 em processo de formalização e a capital em definição.**
- **As IGRs realizam reuniões mensais. A interlocutora acompanha diretamente quando são virtuais.**
- **Todas IGRs possuem planejamento.**
- **Benefício do PRT no estado é a transferência de recursos para as IGRs formalizadas, Termo de Fomento.**

# Bahia/BA

**137 Municípios e 13 Regiões**

1. Baía de Todos os Santos
2. Caminhos do Jiquiriçá
3. Caminhos do Oeste
4. Caminho do Sertão
5. Caminhos do Sudeste
6. Chapada Diamantina
7. Costa das Baleias
8. Costas do Cacau
9. Costa do Dendê
10. Costa do Descobrimento
11. Costa dos Coqueiros
12. Lagos e Canyons de São Francisco
13. Vale do São Francisco, Região Norte da Bahia



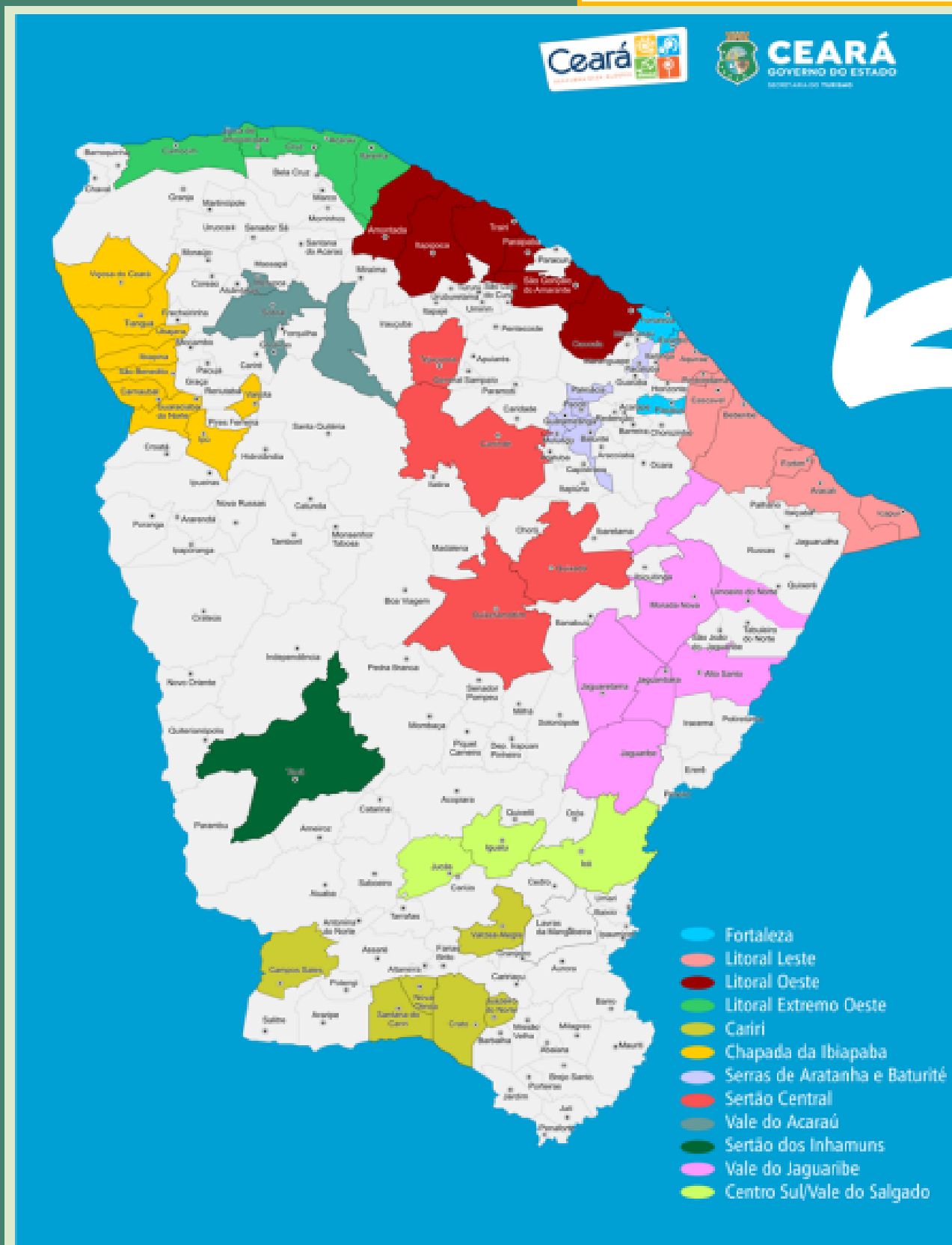
## Bahia/BA

- **07 institucionalizadas em modelo de Associação.**
- **As demais com dificuldades.**
- **A equipe do órgão de turismo fornece suporte técnico.**
- **Há um acompanhamento regularmente.**



# Ceará/CE

## 59 Municípios e 12 Regiões



### REGIÕES

- *Fortaleza*
- *Litoral Leste*
- *Litoral Oeste*
- *Cariri*
- *Litoral Extremo Oeste*
- *Chapada Ibiapaba*
- *Maciço de Baturité*
- *Sertão Central*
- *Vale do Acaraú*
- *Sertão do Inhamus*
- *Vale do Jaguaribe*
- *Centro Sul /Vale do Salgado*

**SETUR**



**SECRETARIA  
DO TURISMO**  
GOVERNO DO ESTADO DO CEARÁ

## **Ceará/CE**

- **02 Formalizadas: ADETURF (Agência do Desenvolvimento Turístico da Rota das Falésias) CONDETUR (Conselho para o Desenvolvimento do Turismo do Cariri).**
- **10 Não formalizadas - formato de Fórum**
- **A equipe da SETUR participa das regiões turísticas, em alguns momentos on-line, e diante da distância presencialmente.**

# Maranhão/MA

**65 Municípios e 10 Regiões**



- **Polo Amazônia Maranhense**
- **Polo Chapada das Mesas**
- **Polo Cacaais**
- **Polo Delta das Américas**
- **Polo Floresta dos Guarás**
- **Polo Lagos e Campos Floridos**
- **Polo Lençóis Maranhenses**
- **Polo Munim**
- **Polo São Luís**
- **Polo Serras Guajajara Timbira e Kanela**

## Maranhão/MA

Todas as Instâncias de Governança Regionais **são institucionalizadas** funcionam em formato de **Fórum**. Ainda não consta IRG formalizada.

O Interlocutor não participa sistematicamente das reuniões. Todas as regiões tem cadeira no Conselho Estadual de Turismo.

Polos: Indutores, Estratégicos e em Desenvolvimento

**OBS:** Há 3 polos que integram consórcio o que permite participar de **chamadas públicas, editais, convênios;**

☐Assessoria da SETUR/MA (Recebe a Caravana Mais Turismo, contribui nas diversas atividades que o município - CEPRAMA itinerante).

# Paraíba/PB

**68 Municípios e 12 Regiões**

1. **Brejo**
2. **Cariri**
3. **Costa das Falésias**
4. **Curimataú**
5. **Rota Sanhauá**
6. **Seridó**
7. **Serra da Borborema**
8. **Trilhas dos Potiguara**
9. **Vale do Mamanguape**
10. **Vale do Paraíba**
11. **Vale dos Dinossauros**
12. **Vale dos Sertões**





## Paraíba/PB

- 2 formalizadas e 2 formalizando
- 8 fóruns que se reúnem informalmente sob a tutela dos gestores municipais, têm baixa participação empresarial e coletiva.
- O acompanhamento se dá através da participação nas reuniões que ocorrem em média uma vez a cada dois meses.

### Benefícios do PRT no estado

- Fortalecimento dos Roteiros Integrados e da Governança.
- Ampliação da oferta turística do Estado.
- Organização de Destino Turístico em políticas públicas.

### Dificuldades do PRT

- Falta de compreensão da importância do Programa .

# Pernambuco/PE

**88 Municípios e 15 Regiões**



1. **Águas da Nata Sul**
2. **Água e Vinhos do Vale São Francisco**
3. **Cangaço e Lampião**
4. **Chapada do Araripe Gonzagueano**
5. **Costa Náutica Coroa do Avião**
6. **Encantos da Nossa Gente**
7. **Encantos do Agreste**
8. **Engenhos do Agreste**
9. **Fé e Arte**
10. **História e Mar**
11. **Ilhas e Lagos do São Francisco**
12. **Moda e Ecoturismo**
13. **Rota 60- Litoral Sul**
14. **Serras e Arte de Pernambuco**
15. **Território da Poesia e da Cantoria**

## **Pernambuco/PE**

- **As IGRs não possuem um modelo formal de governança. O interlocutor participa eventualmente de reuniões.**
- **Nenhuma é formalizada.**
- **Principais benefícios do PRT no estado é o desempenhos das regiões, em níveis distintos.**
- **Principais dificuldades é a falta de compreensão dos gestores municipais/regiões.**



# Piauí

**32 Municípios e 6 Regiões**

- 1. Polo Aventura e Mistério**
- 2. Polo Costa do Delta**
- 3. Polo das Nascentes**
- 4. Polo das Origens**
- 5. Polo Histórico Cultural**
- 6. Polo Teresina**



# Piauí

- O modelo de gestão adotado nas regiões é Conselho Regional, com presidência local. O interlocutor tem acento em todas.
- A região do Polo Costa do Delta em processo de formalização.
- Principais benefícios do PRT no estado é o fortalecimento institucional dos municípios, mesmo de maneira tímida a inserção do profissional de turismo.
- Principais dificuldades do PRT nas regiões é a descontinuidade de ações.

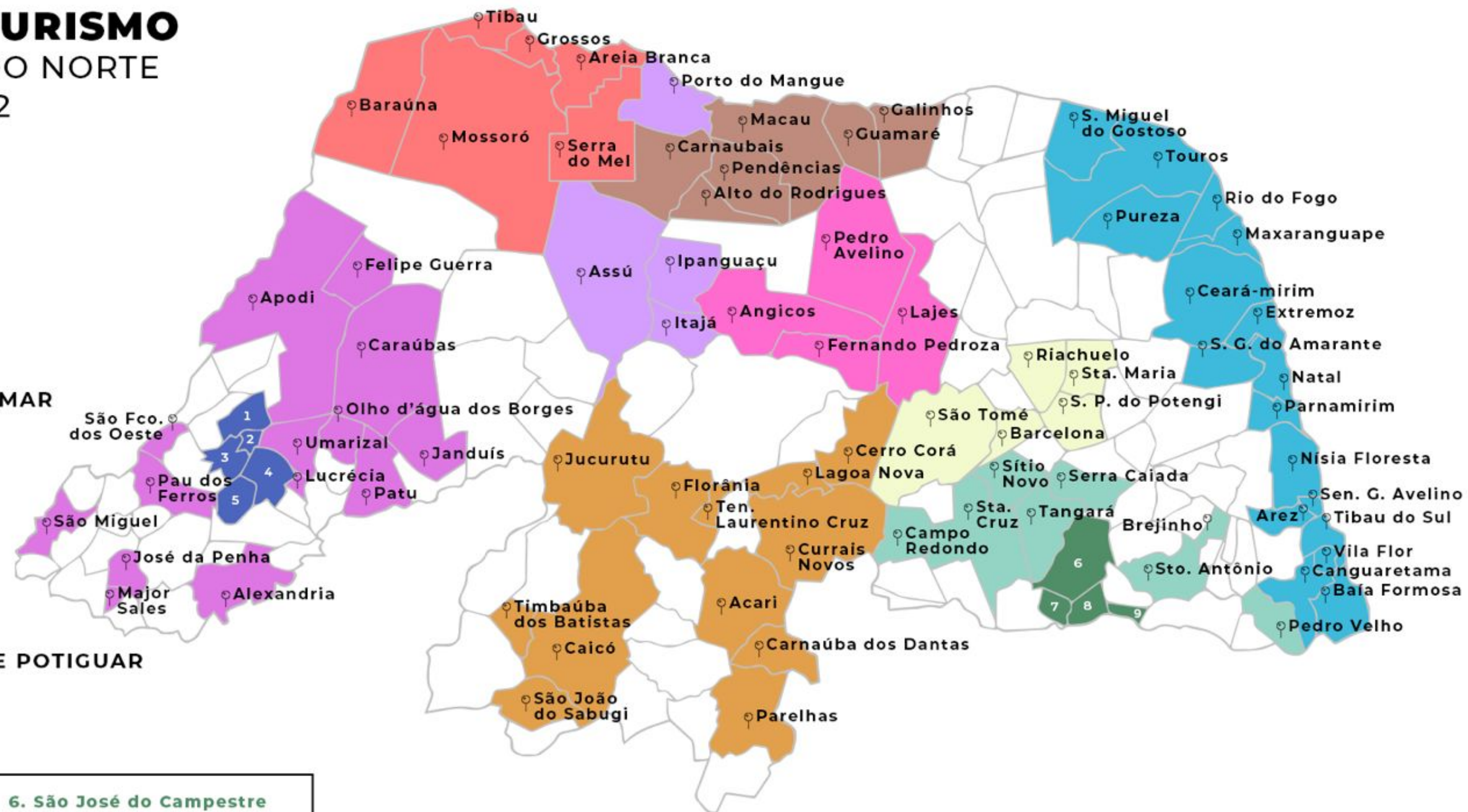


# Rio Grande do Norte/RN

## 85 Municípios e 11 Regiões

### MAPA DO TURISMO RIO GRANDE DO NORTE AGOSTO - 2022

- AGRESTE/TRAIRÍ
- CABUGI CENTRAL
- COSTA BRANCA
- COSTA DAS DUNAS
- DO SERTÃO PARA O MAR
- POTENGI
- ROTA DO FRIO
- SERIDÓ
- SERRANO
- SERRAS DO AGRESTE POTIGUAR
- VALE MAR



1. Riacho da Cruz
2. Viçosa
3. Portalegre
4. Martins
5. Serrinha dos Pintos

6. São José do Campestre
7. Monte das Gameleiras
8. Serra de São Bento
9. Passa e Fica

## **Rio Grande do Norte/RN**

- **05 Regiões funcionam em formato de Conselho , coordenados pela SETUR/RN.**
- **06 Regiões não tem padrão de organização, algumas em formalização. Nenhuma é formalizada.**
- **A SETUR contratou uma consultoria para suporte técnico para IGRs.**
- **O SEBRAE contratou Agentes de Turismo para apoio às regiões.**
- **Uma das dificuldades é a falta de apropriação e empoderamento das governanças regionais, o que provoca uma falta de autonomia.**
- **Baixa participação do setor privado e comunidade nas governanças.**

# Sergipe/SE

**45 Municípios e 5 Regiões**

- 1. Polo Costa dos Coqueirais**
- 2. Polo dos Tabuleiros**
- 3. Polo Serras Sergipanas**
- 4. Polo Sertão das Águas**
- 5. Polo Velho Chico**



## Sergipe/SE


- **As cinco regiões utilizam o modelo de Conselho Regional, coordenados por município (04) e 01 por ONG.**
- **Nenhuma região tem IGR formalizada.**
- **Principais benefícios do PRT no estado é que as IGRs começaram a se reconhecer como turísticas.**



# DIFICULDADES DO PRT




Alinhamento entre os setores público e privado e Sistema S



Falta de recurso para sensibilização e mobilização do estado junto as IGRs.



Assistência melhor aos estados, Oficinas/ Cursos/Work Shop



Compreensão sobre o melhor modelo de formalização



Compreensão do poder de atuação


# DIFICULDADES DAS IGRS



**Pequena integração  
entre poder  
público municipal  
e demais atores.**



**Atuação distante  
entre as IGRs e a  
Academia.**



**Pouco conhecimento em  
marketing turístico,  
principalmente  
digital.**



**Dados turísticos  
das regiões para  
planejamento e  
sobre informações  
turísticas.**



**A quem pertence o  
território da IGR?**





**Solange Portela**

**Obrigada!**