

MINISTÉRIO DO TURISMO

SECRETARIA NACIONAL DE PLANEJAMENTO, SUSTENTABILIDADE E COMPETITIVIDADE NO TURISMO



DPLANT/CGDTUR

MINISTÉRIO DO  
TURISMO



## INSTRUMENTOS DO PROGRAMA DE REGIONALIZAÇÃO DO TURISMO

### Mapa do Turismo Brasileiro e Categorização dos Municípios



PROGRAMA DE  
REGIONALIZAÇÃO  
DO TURISMO

INTEGRADOS  
AS NORMAS E  
PROGRAMAS DO  
MTUR

Portaria MTur nº. 39/2017 – 90% dos Recursos de Programação - Municípios do Mapa.

- FUNGETUR;
- CADASTUR;
- PORTAL DE INVESTIMENTOS;
- PROGRAMA REVIVE; e
- DESTINOS TURÍSTICOS INTELIGENTES.

REGIONALIZAÇÃO  
GOVERNANÇAS  
Estadual  
Regional  
Municipal

Lei Geral do Turismo Nº. 11.771/2008  
Sistema Nacional do Turismo  
Plano Nacional do Turismo

*Monitoramento...*

# *Como funciona?*

O Ministério do Turismo publica Portaria Ministerial nº 41/2021, que estabelece os critérios, as orientações, os compromissos, os procedimentos e os prazos para sua composição no Mapa do Turismo Brasileiro e disponibiliza plataforma de cadastramento (SISMAPA) em cumprimento ao Ato Normativo.



## Quem pode participar?

- Unidade Federativa
  - Regiões Turísticas
  - Municípios
-

# MAPA DO TURISMO BRASILEIRO

**PREENCHIMENTO** realizado por meio da plataforma Sistema de Informações do Mapa do Turismo Brasileiro - SISMAPA  
([www.sistema.mapa.turismo.gov.br](http://www.sistema.mapa.turismo.gov.br))

Todo **município** brasileiro pode participar do Mapa do Turismo Brasileiro.

Desde que atenda aos **critérios** estabelecidos pela Portaria nº 41/2021:



comprovar a **existência de órgão ou entidade municipal responsável pela pasta de Turismo**, por meio da apresentação de normativo referente à estrutura administrativa da Prefeitura Municipal.



comprovar a existência de **conselho ou fórum municipal de Turismo ativo**, mediante a apresentação: do ato normativo que o instituiu; da ata de posse de sua atual diretoria; e das atas das duas últimas reuniões realizadas.



comprovar a existência de **dotação orçamentária destinada ao turismo**, por meio da apresentação da Lei Orçamentária Anual - LOA e do Quadro de Detalhamento de Despesa - QDD vigentes.



possuir, no mínimo, **um prestador de serviços turísticos, de cadastro obrigatório** no Ministério do Turismo, conforme disposto no caput do art. 21 da Lei nº11.771, de 17 de setembro de 2008, e em **situação regular** no **Sistema de Cadastro dos Prestadores de Serviços Turísticos**.



Assinar o **Termo de Compromisso** com o Ministério do Turismo, aderindo, de forma espontânea e formal, ao Programa de Regionalização do Turismo.

Cada UF poderá adotar **critérios adicionais facultativos**.

## Composição da Região Turística:

- limitrofes e/ou próximos uns aos outros; e
- que possuam características ou aspectos similares e/ou complementares que os identifiquem enquanto região turística, tais como identidade histórica, cultural, econômica e/ou geográfica.

# SISTEMA DE INFORMAÇÕES DO MAPA DO TURISMO BRASILEIRO - SISmapa

[www.sistema.mapa.turismo.gov.br](http://www.sistema.mapa.turismo.gov.br)



## Plataforma de Cadastramento

- Senha de Acesso
- Cadastro
- Homologação
- Publicação

# MAPA INTERATIVO DE COSULTA PÚBLICA

Plataforma de Consulta Pública

- UFs
- Regiões Turísticas
- Municípios
- Categorização
- Certificados (Municípios e Governanças do PRT)
- Relatório de Atividade Turística
- Monitoramento



# MAPA DO TURISMO BRASILEIRO 2023



**ENCAMINHAMENTO:** Atualização todas as sextas-feiras – MTur, (atualizado até 07-06-23).

# Principais pontos do Mapa!

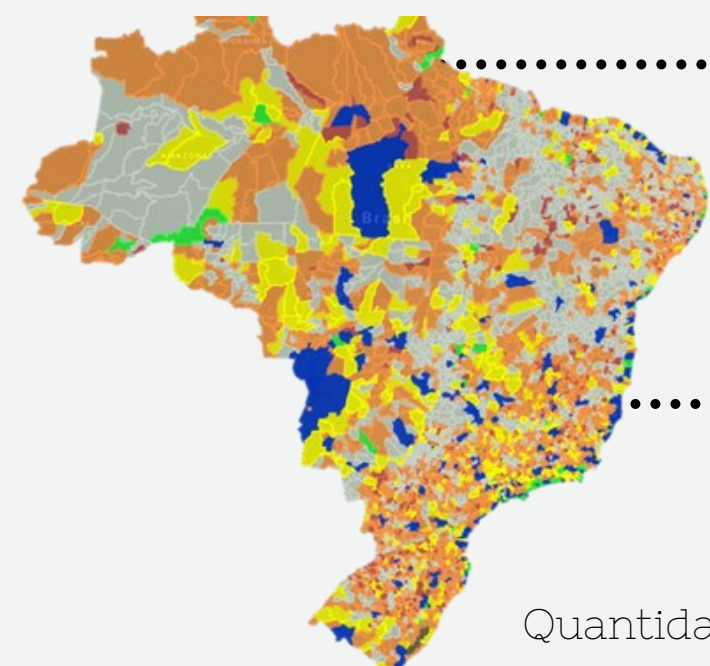
[www.mapa.turismo.gov.br](http://www.mapa.turismo.gov.br)

- No ano de 2022, o mapa que antes tinha sua periodicidade a cada 02 (dois) anos, passou a ser contínuo.
- Os gestores municipais poderão cadastrar seus municípios e incluir documentos necessários a qualquer tempo desde que atendam o que está estabelecidos em Ato Normativo.
- Os órgãos oficiais de turismo das unidades federativas, revisa as informações prestadas, homologa o cadastro do município e regiões turísticas, e realiza sua composição.
- O Conselho ou Fórum Estadual ou Distrital de Turismo, registra ciência na Ata de composição.
- No cadastramento, temos o campo, sobre "Atividade Turística" do município, que permite o Ministério conhecer um pouco mais sobre o cenário de sua atividade turística local.
- O cadastramento no mapa terá sua validade por 01 (um) ano, devendo ser renovado após o seu vencimento.
- Monitoramento das governanças, das transferências voluntárias e de demais programas do Mtur.



# Categorização dos Municípios das Regiões Turísticas do Mapa do Turismo Brasileiro

Instrumento elaborado pelo Ministério do Turismo para identificar o desempenho da economia do setor nos municípios que constam no Mapa. Previsto como uma estratégia de implementação do Programa de Regionalização do Turismo, permite tomar decisões mais acertadas e implementar políticas que respeitem as peculiaridades dos municípios brasileiros.



*"Partindo-se da premissa de se trabalhar com dados oficiais, já existentes e atualizáveis, disponíveis para os 5570 municípios brasileiros, e que traduzissem a economia do turismo, foram utilizadas cinco variáveis objetivas diretamente relacionadas à economia do turismo".*

## VARIÁVEL

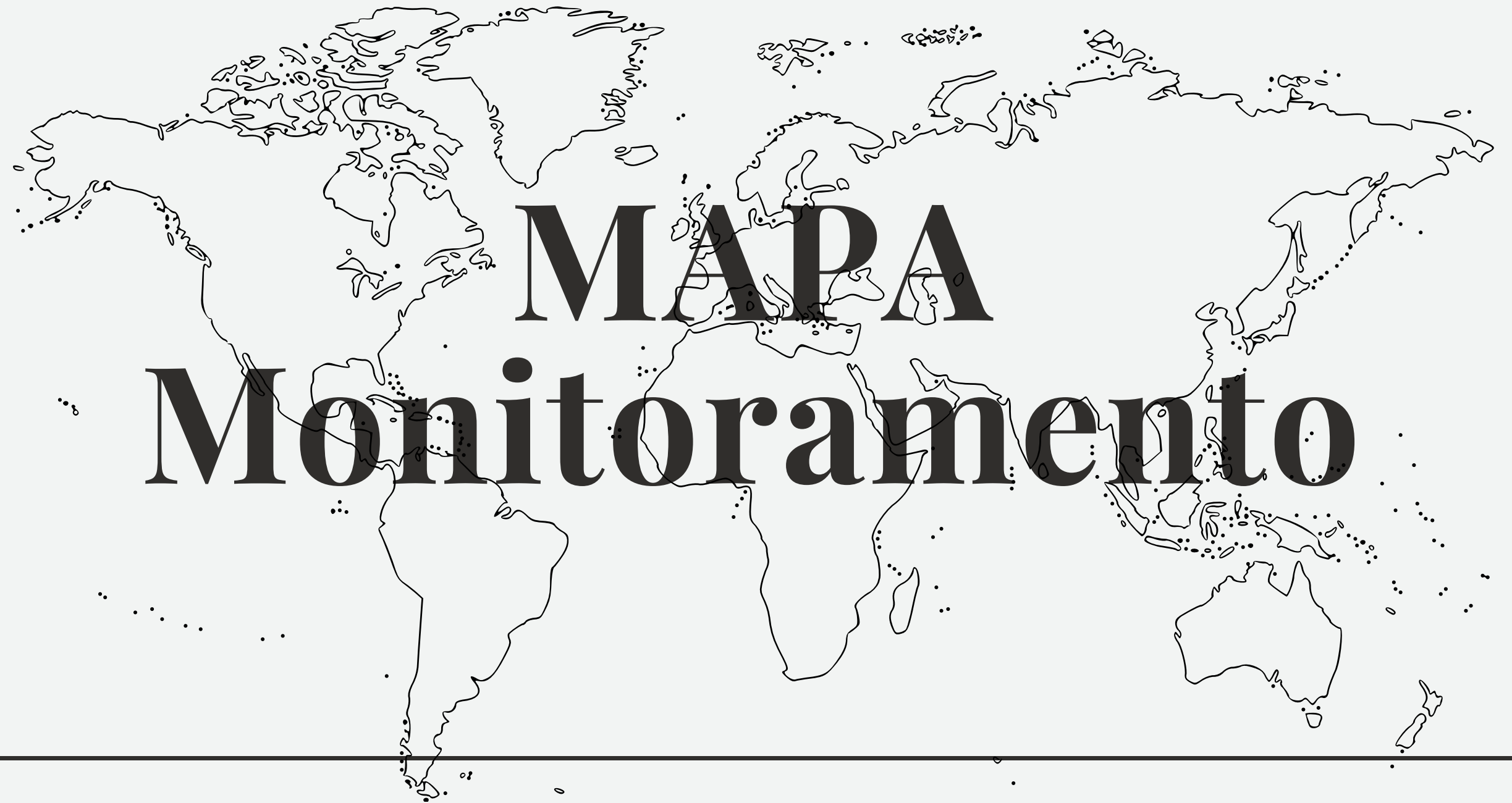
- Quantidade de **Estabelecimentos de Hospedagem**
- Quantidade de **Empregos em Estabelecimentos de Hospedagem**
- Quantidade Estimada de **Visitantes Domésticos**
- Quantidade Estimada de **Visitantes Internacionais**
- Arrecadação de Impostos Federais a partir dos Meios de Hospedagem**

## FONTE DE COLETA

- Relação Anual de Informações Sociais – RAIS 2017
- Relação Anual de Informações Sociais – RAIS 2017
- Estudo de Demanda Doméstica 2012 –MTur/FIPE
- Estudo de Demanda Internacional 2017 –MTur/FIPE
- Secretaria de Receita Federal – Ministério da Economia – 2017

MINISTÉRIO DO TURISMO

SECRETARIA NACIONAL DE PLANEJAMENTO, SUSTENTABILIDADE E COMPETITIVIDADE NO TURISMO



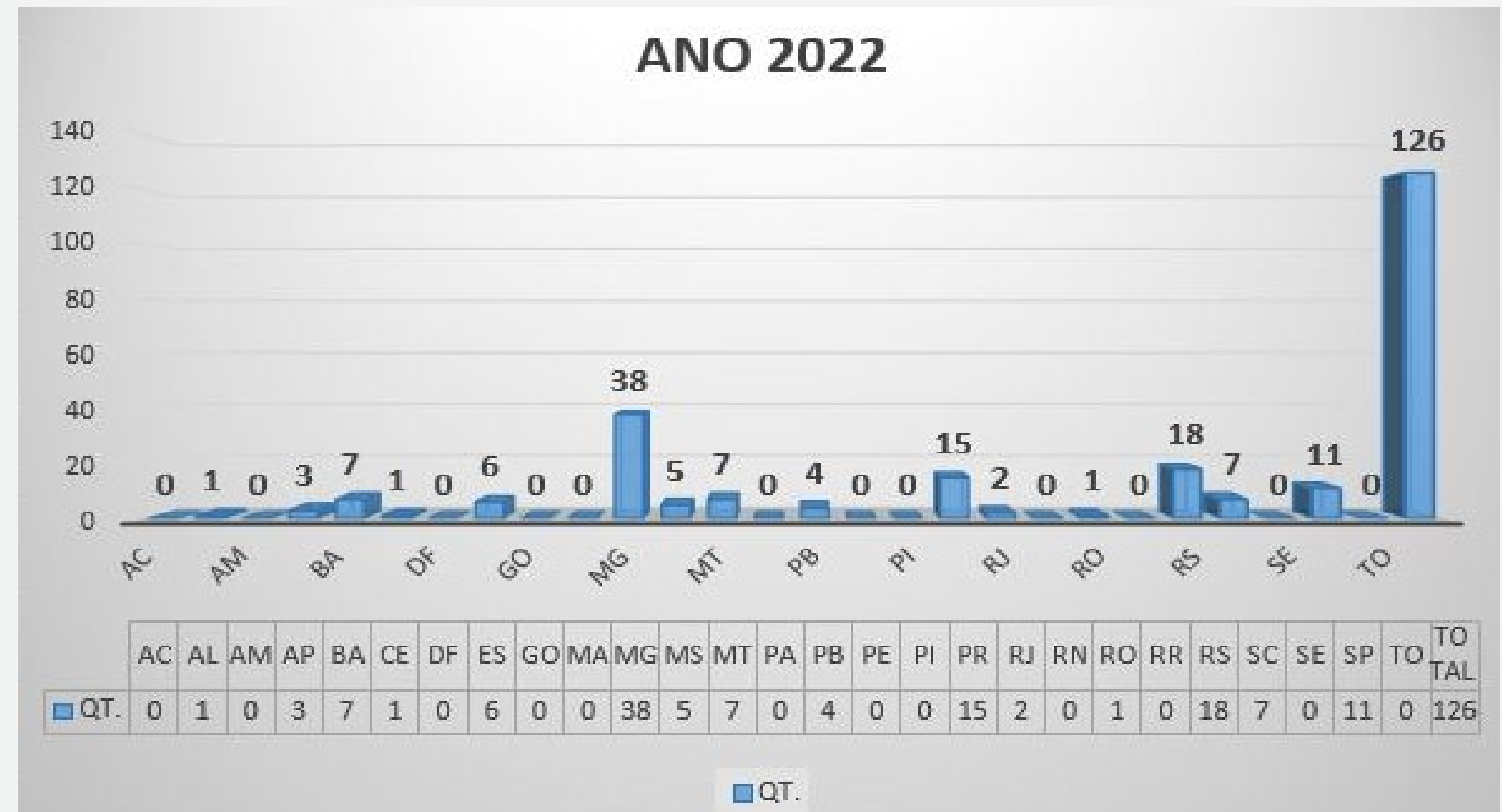
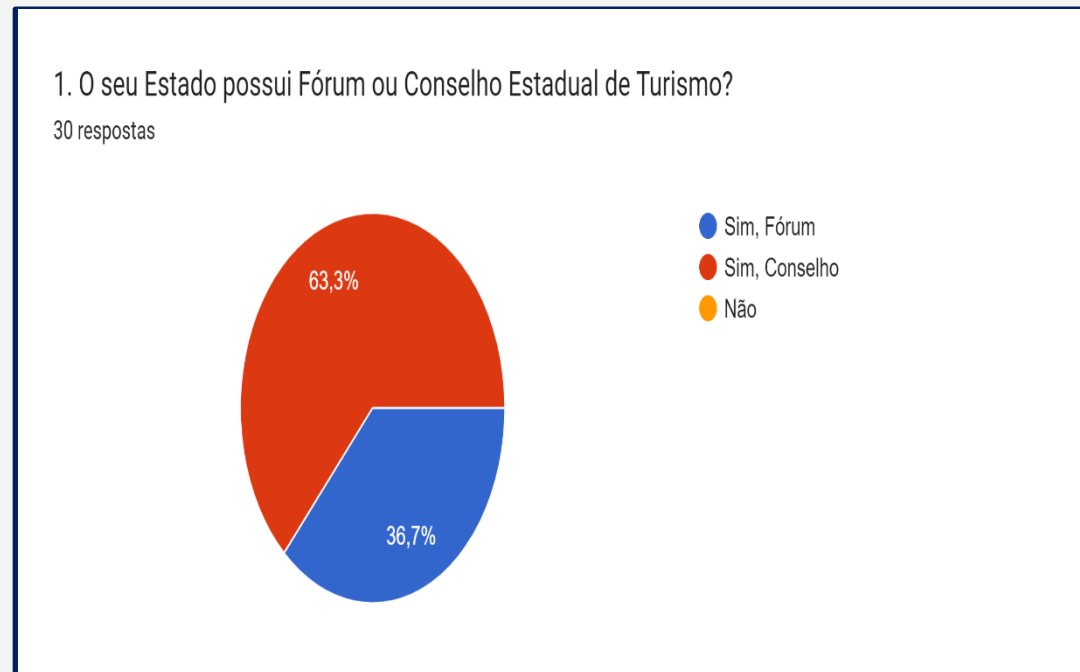
DPLANT/CGDTUR

MINISTÉRIO DO  
TURISMO



## BANCO DE DADOS

- 2.583 - Prefeitos Municipais, Secretários/Diretores Municipais de Turismo e Conselhos Municipais de Turismo (Presidentes).
- 340 - Instâncias de Governanças Regionais - IGR's (Presidentes e Gestores).
- 27 – Fóruns/Conselhos Estaduais de Turismo (Presidentes).
- 54 – Interlocutores Estaduais do PRT.



# CADASTUR



## Atualmente a base do CADASTUR:

- 151.679 cadastros.
- 149.173 prestadores cadastrados no Mapa.

### **Prestadores de Serviços Turísticos**

Acampamento Turístico; Agência de Turismo; Guia de Turismo; Parque Temático; Meio de hospedagem; Transportadora Turística; Organizadora de Eventos...

# FUNGETUR



- VALOR DO FINANCIAMENTO
- TOTAL DE EMPREGOS GERADOS E MANTIDOS
- O VALOR É DISCRIMINADO POR ESTADO E POR MUNICÍPIO
- IDENTIFICA-SE O TOTAL POR REGIÃO - CGDTur

ESTADO	VALOR DO FINANCIAMENTO	
AC	R\$	100.000,00
AL	R\$	27.707.264,77
AM	R\$	785.384,32
AP	R\$	2.456.600,00
BA	R\$	32.938.699,63
CE	R\$	13.517.567,24
DF	R\$	24.986.020,92
ES	R\$	531.901.323,22
GO	R\$	59.794.700,37
MA	R\$	500.000,00
MG	R\$	169.053.993,60
MS	R\$	4.065.663,43
MT	R\$	16.591.370,06
PA	R\$	2.911.259,32
PB	R\$	3.337.412,70
PE	R\$	36.386.997,03
PI	R\$	29.231.068,87
PR	R\$	282.920.812,96
RJ	R\$	149.793.200,23
RN	R\$	5.407.447,94
RO	R\$	5.334.148,25
RS	R\$	366.205.480,71
SC	R\$	457.677.206,49
SE	R\$	20.553.084,66
SP	R\$	679.452.657,77
TO	R\$	6.649.757,99
<b>TOTAL</b>	<b>R\$</b>	<b>2.930.259.122,48</b>



## PORTAL DE INVESTIMENTOS EM TURISMO

Até 26/05/2023



# 66

**Projetos  
publicados**

113 projetos cadastrados em 20 estados



R\$ 27 bi\*  
(aprox.)

em investimentos  
previstos



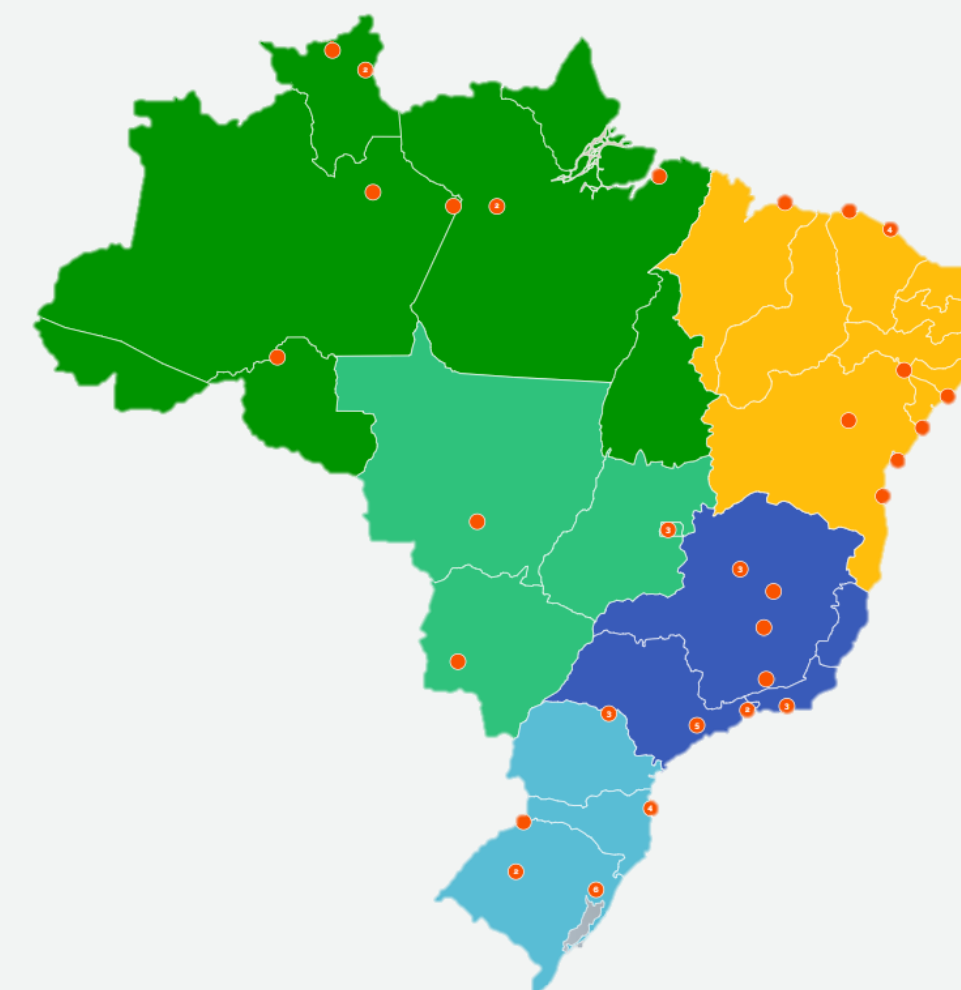
+ 126.000\*

empregos diretos e  
indiretos estimados

[investimento.turismo.gov.br](http://investimento.turismo.gov.br)

\*O número de projetos publicados pode variar em virtude de mudança de status, inclusão ou exclusão por parte dos empresários.

MINISTÉRIO DO  
TURISMO



# PROGRAMA REVIVE


## ■ PROGRAMA REVIVE BRASIL

- Cooperação entre Portugal e Brasil
- Recuperação de patrimônios históricos e culturais, subutilizados e degradados, para aproveitamento turístico (concessão à iniciativa privada);
- Estudos de viabilidade técnica e econômica financiados (2,5 mi – fundo perdido) pelo BNDES (FEP)/previsão de conclusão – até dez/23;
- Cinco ativos-piloto, qualificados no âmbito do PPI/PR:
  - ✓ Forte Orange (PE);
  - ✓ Fortaleza de Santa Catarina, Cabedelo (PB);
  - ✓ Fazenda Pau D'Alho (SP);
  - ✓ Estação Ferroviária de Diamantina (MG);
  - ✓ Palacete Carvalho Motta (CE).



# MINISTÉRIO DO TURISMO

Mapa do Turismo Brasileiro





# COORDENAÇÃO-GERAL DE DEFINIÇÃO DE ÁREAS ESTRATÉGICAS PARA O DESENVOLVIMENTO DO TURISMO

*Coordenadora-Geral: Ana Carla Moura*

MINISTÉRIO DO  
TURISMO



Esplanada dos Ministérios, Bloco "U"  
- 2º andar Sala 258  
Brasília - DF - Brasil  
70065-900



+55 (61) 2023-7264  
[regionalizacao@turismo.gov.br](mailto:regionalizacao@turismo.gov.br)



[www.turismo.gov.br](http://www.turismo.gov.br)  
[www.regionalizacao.turismo.gov.br](http://www.regionalizacao.turismo.gov.br)