AMAZONAS
GOVERNO DO ESTADO

Secretaria de Estado de Planejamento, Desenvolvimento,
Ciência, Tecnologia e Inovação
SEPLANCTI

Projetos de Desenvolvimento com inserção do Turismo no Plano Regional de Desenvolvimento da Amazônia – PRDA

ASPECTOS DESENVOLVIMENTISTA E SOCIOECONÔMICO DO TURISMO

- Estimula o empreendedorismo
- Gera emprego e renda
- Insere-se na agenda verde
- Contribui para o desenvolvimento, inclusive em cidades afastadas dos grandes centros
- Mercado potencial para aplicação de novas tecnologias

TURISMO EM NÚMEROS

Secretaria de
Planejamento,
Desenvolvimento, Ciência, Tecnologia e Inovação

AMAZONAS
GOVERNO DO ESTADO

- Participação de **7,3%** no PIB nacional
- **8º lugar** na América Latina em termos de contribuição para o PIB nacional
- **7 milhões** de trabalhadores
- **1º em atrativos naturais** num ranking de 136 países
- **200 milhões** de viagens domésticas por ano
- Mercado consumidor de **60 milhões** de pessoas
- Mais de **50 atividades** na cadeia produtiva

Fonte: Conselho Nacional de Turismo **/** WTTC - Conselho Mundial de Viagens e Turismo / Mtur / CNC

POTENCIAL TURÍSTICO NA AMAZÔNIA

Secretaria de
Planejamento,
Desenvolvimento, Ciência, Tecnologia e Inovação

AMAZONAS
GOVERNO DO ESTADO

ESCALAS DE ATUAÇÃO, CRITÉRIOS DE ELEGIBILIDADE E TIPOLOGIA

Secretaria de
Planejamento,
Desenvolvimento, Ciência, Tecnologia e Inovação

AMAZONAS
GOVERNO DO ESTADO

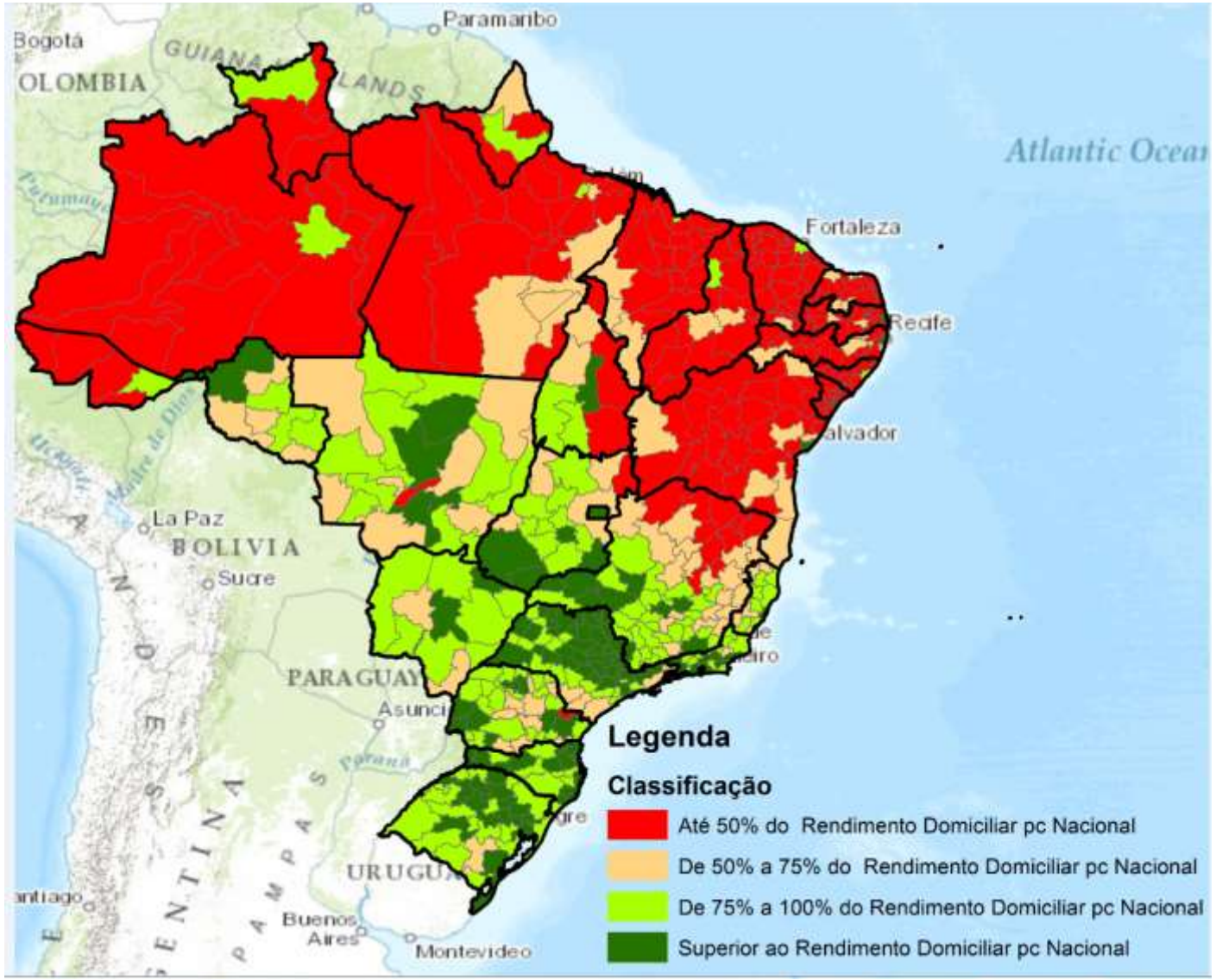

Acesso a serviços de forma (ainda) desbalanceada no território nacional

Secretaria de
Planejamento,
Desenvolvimento, Ciência, Tecnologia e Inovação

AMAZONAS
GOVERNO DO ESTADO

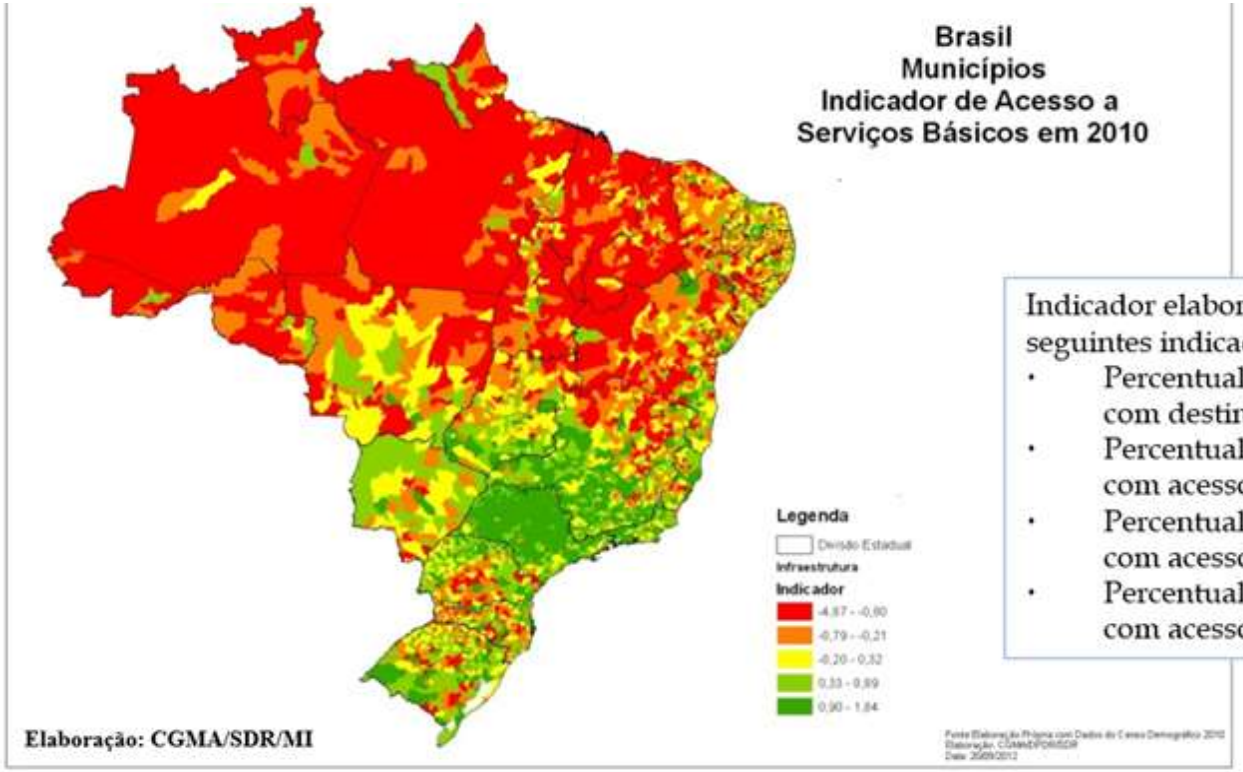

Indicador elaborado pela CGMA/SDR/MI e composto dos seguintes indicadores:

- Percentual de moradores em domicílios particulares com destino do lixo coletado (Censo 2010);
- Percentual de moradores em domicílios particulares com acesso à rede geral de água (Censo 2010);
- Percentual de moradores em domicílios particulares com acesso à rede coletora de esgoto (Censo 2010);
- Percentual de moradores em domicílios particulares com acesso à energia elétrica (Censo 2010).

Diversidade no território e das atividades produtivas

Secretaria de **Planejamento, Desenvolvimento, Ciência, Tecnologia e Inovação**

AMAZONAS
GOVERNO DO ESTADO

Fonte: STENNER, Cláudio. Coordenador de Geografia/IBGE in
Oficina de Trabalho: PLANEJAMENTO E POLÍTICA REGIONAL: ESTRATÉGIAS E INSTRUMENTOS PARA REDUÇÃO DAS DESIGUALDADES, MI/Brasilia, 2018.

Diversidade demográfica e socioeconômica

Secretaria de Planejamento, Desenvolvimento, Ciência, Tecnologia e Inovação

AMAZONAS GOVERNO DO ESTADO

Ribeirão Preto (SP)

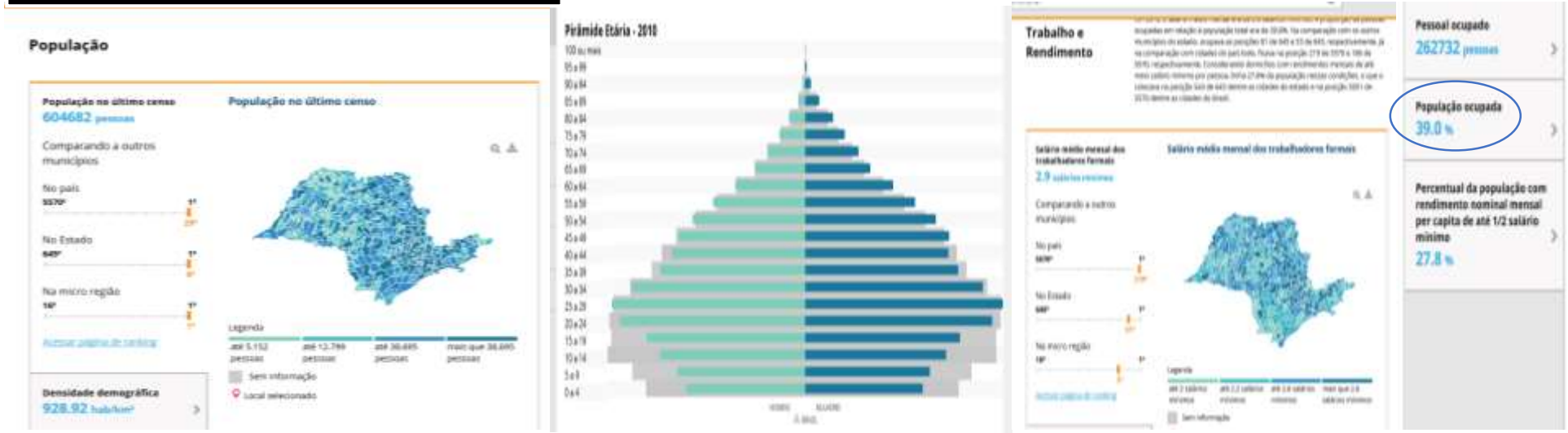

Tefé (AM)

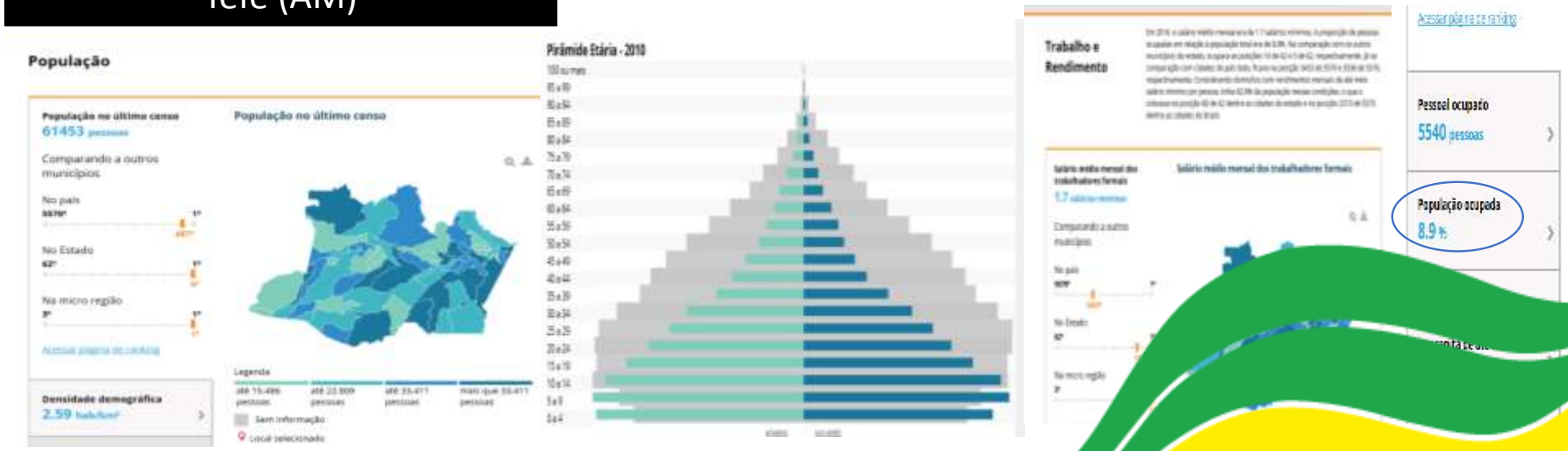

Fonte: IBGE. Disponível em: https://cidades.ibge.gov.br, acessado em 10/12/2018.

PRINCIPAIS GARGALOS PARA O DESENVOLVIMENTO DO TURISMO NA REGIÃO:

- **FALTA DE INFRAESTRUTURA** ADEQUADA NOS PONTOS TURÍSTICOS DE VISITAÇÃO
- **FALTA DE POLÍTICAS PÚBLICAS** BEM DEFINIDAS PARA A ATIVIDADE TURÍSTICA
- **FALTA DE PLANEJAMENTO** INTEGRADO
- **DEFICIÊNCIA NA GESTÃO/EXECUÇÃO** DAS AÇÕES E METAS PLANEJADAS
- **DESCONTINUIDADE DAS AÇÕES** PLANEJADAS
- **POUCA OFERTA DE SERVIÇOS** (PRINCIPALMENTE NOS MUNICÍPIOS DO INTERIOR)
- **CARÊNCIA DE QUALIFICAÇÃO** DE MÃO DE OBRA PARA SERV
- **DESRESPEITO AO MEIO AMBIENTE**

RECEPTIVO DE TURISTAS NA AMAZÔNIA

Secretaria de
Planejamento, Desenvolvimento, Ciência, Tecnologia e Inovação

AMAZONAS
GOVERNO DO ESTADO

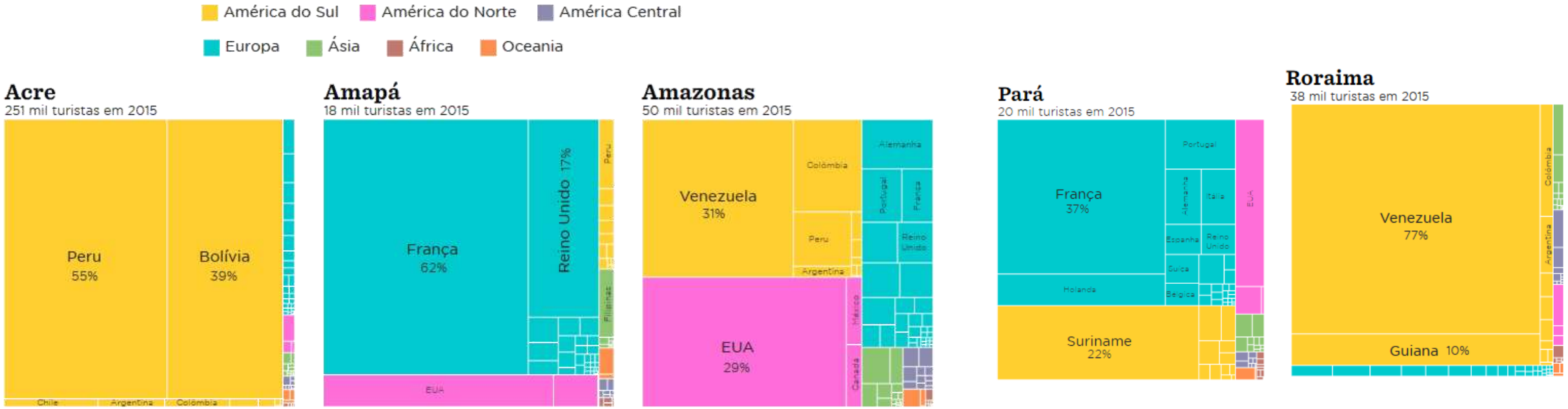

Observação: A estimação do número de turistas que vieram ao Brasil utiliza como fonte de dados os registros de migração cedidos pela Polícia Federal ao Ministério do Turismo, coletados nos postos de fronteira aérea, terrestre, marítima e fluvial, considerando como turista a pessoa que viaja a um destino fora do seu entorno habitual, por uma duração inferior a um ano, com qualquer motivo principal (lazer, negócios ou outro motivo) que não seja empregado por uma entidade (empresa/instituição) residente no país ou lugar visitado e que inclua pernoite em sua viagem. Fonte: Ministério do Turismo (Chegada de Turistas Internacionais ao Brasil), 2015.

Link para matéria: https://www.nexojornal.com.br/grafico/2018/01/12/De-onde-v%C3%AAm-os-turistas-que-visitam-o-Brasil-e-como-eles-chegam-at%C3%A9-aqui?utm_campaign=Echobox&utm_medium=Social&utm_source=Facebook#Echobox=1553194888

Fonte: MTur

VIAGENS DE ÔNIBUS INTERESTADUAIS

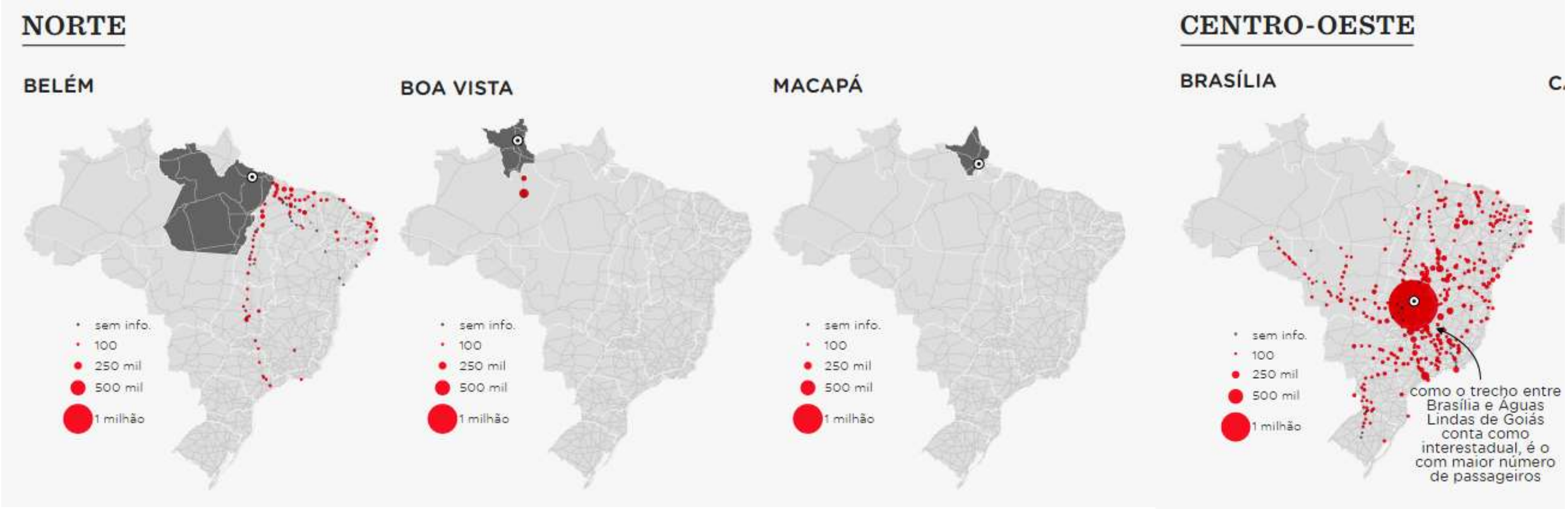

Esta série de mapas mostra dados de número de passageiros em viagens de ônibus interestaduais partindo de ou chegando a cada uma das 27 capitais, segundo dados da ANTT (Agência Nacional de Transportes Terrestes). Os dados se referem ao acumulado do primeiro semestre de 2017, contabilizando o total de passageiros nas rotas de ida e volta para cada trajeto.

Link para matéria: https://www.nexojornal.com.br/grafico/2018/01/04/As-viagens-de-%C3%B4nibus-interestaduais-no-Brasil-nas-27-capitais

Fonte: ANTT

VIAGENS DE ÔNIBUS INTERESTADUAIS

Secretaria de
Planejamento,
Desenvolvimento, Ciência, Tecnologia e Inovação

AMAZONAS
GOVERNO DO ESTADO

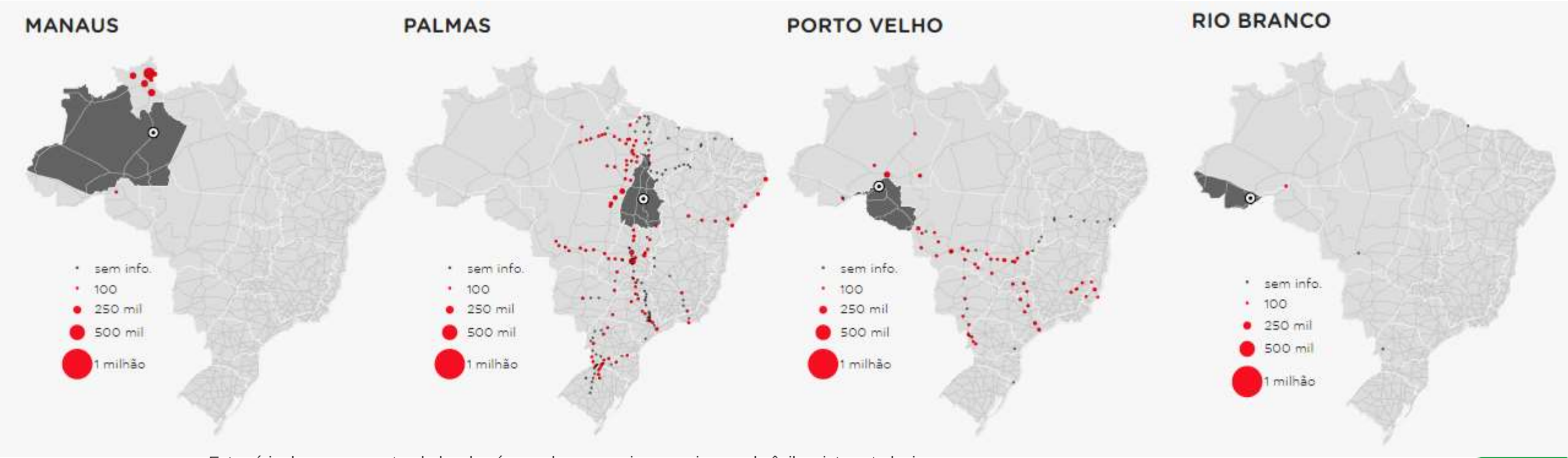

Esta série de mapas mostra dados de número de passageiros em viagens de ônibus interestaduais partindo de ou chegando a cada uma das 27 capitais, segundo dados da ANTT (Agência Nacional de Transportes Terrestes). Os dados se referem ao acumulado do primeiro semestre de 2017, contabilizando o total de passageiros nas rotas de ida e volta para cada trajeto.

Link para matéria: https://www.nexojornal.com.br/grafico/2018/01/04/As-viagens-de-%C3%B4nibus-interestaduais-no-Brasil-nas-27-capitais

Fonte: ANTT

VOLUME DE TURISTAS DO AMAZONAS DE 2003 A 2017

Volume de Turistas do Amazonas de 2003 a 2017

O volume de turistas que o Estado recebeu no período de 2003 a 2017 totalizou 9.163.740 turistas.

Em 2017 o Estado recebeu 586.470 turistas, o que representou um decréscimo de 4,72% em relação ao ano anterior, quando o Amazonas recebeu 615.541 turistas.

Fonte: Indicadores de Turismo do Amazonas 2003-2017

MAPA DO TURISMO - BRASIL

Secretaria de
Planejamento, Desenvolvimento, Ciência, Tecnologia e Inovação

AMAZONAS
GOVERNO DO ESTADO

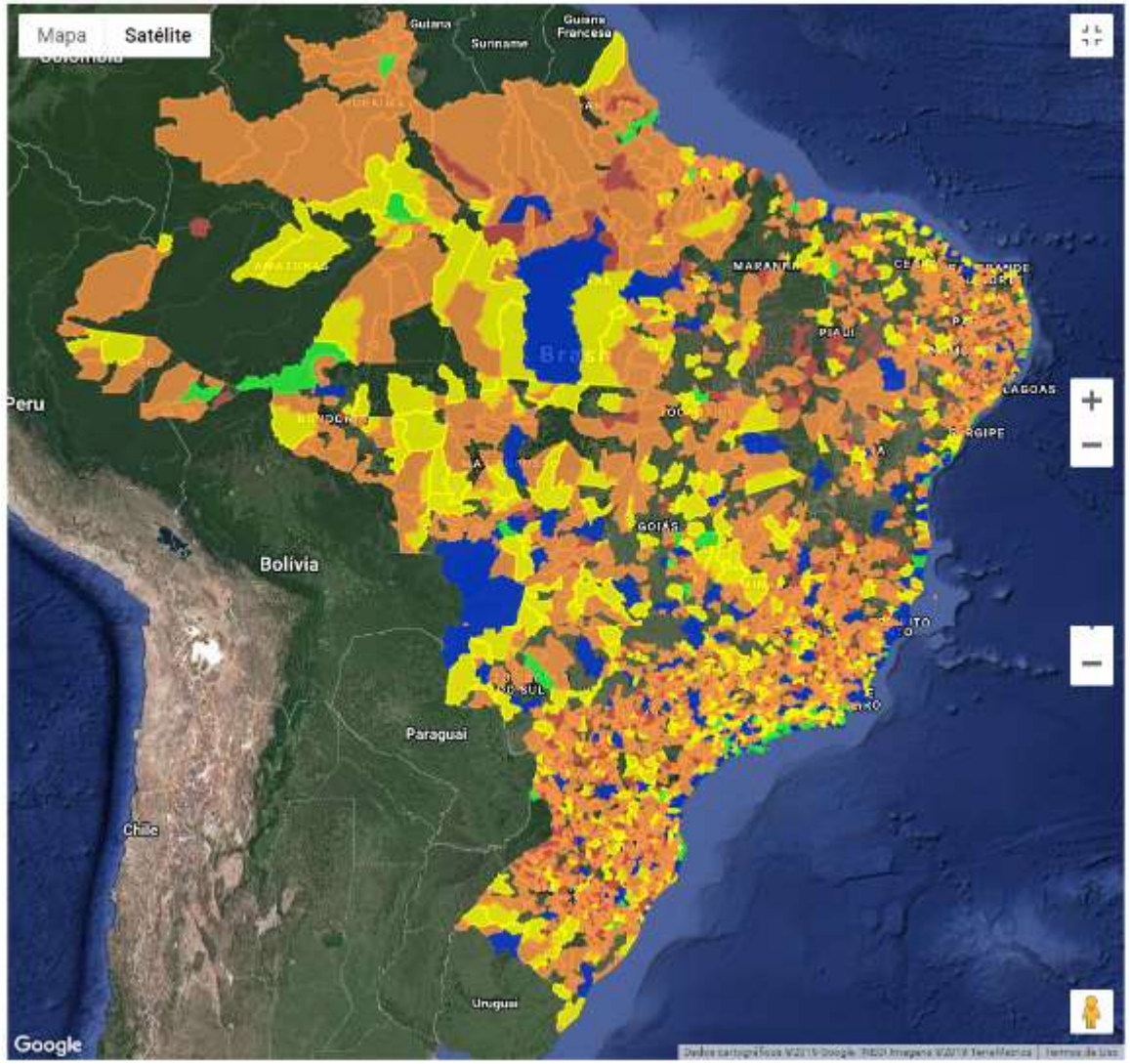

Resumo da Seleção

Categoria	Nº de Casos	% de Casos
A	114	3.41%
B	179	5.36%
C	539	16.1%
D	1961	58.7%
E	549	16.4%
Total	3285	100%

A, B e **C**
Maior fluxo de turistas **domésticos e internacionais**

D e **E**
Fluxo turístico regional

Fonte: MTur

MAPA DO TURISMO – Região Norte

Secretaria de
Planejamento, Desenvolvimento, Ciência, Tecnologia e Inovação

AMAZONAS
GOVERNO DO ESTADO

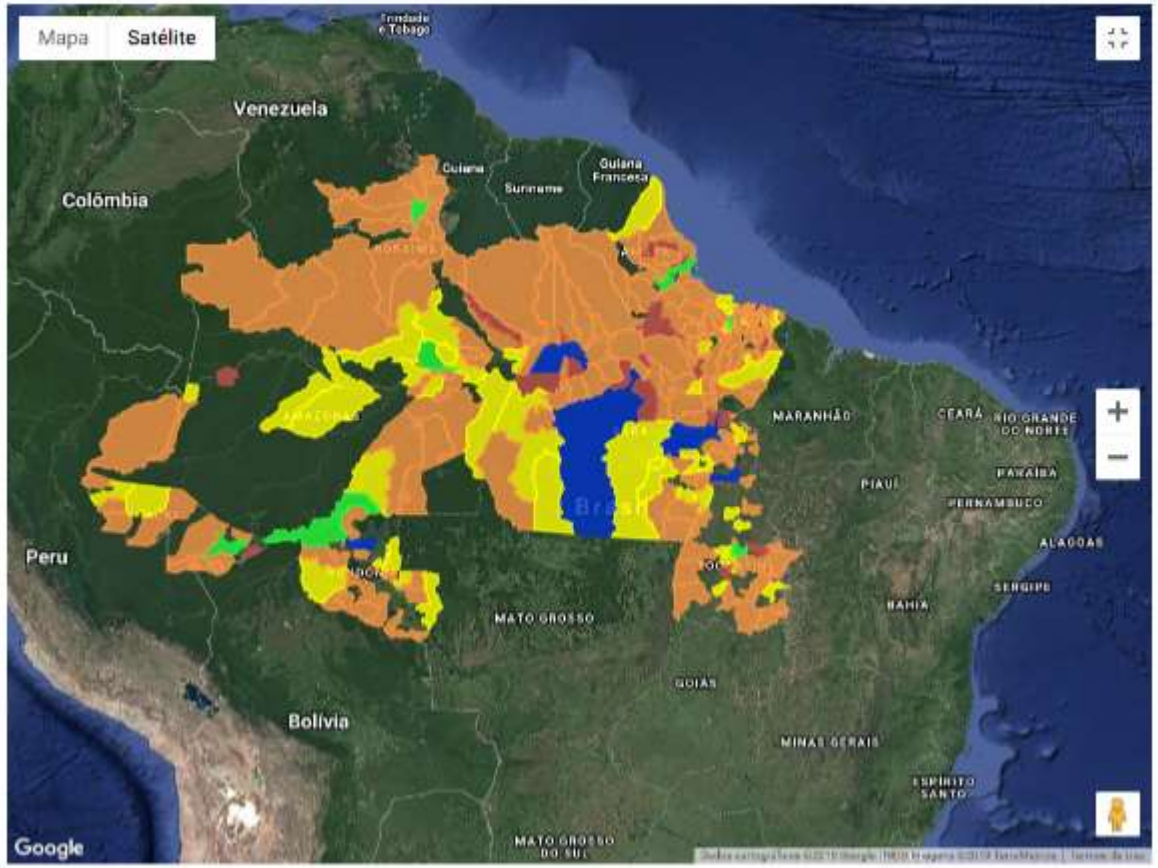

Resumo da Seleção

Categoria	Nº de Casos	% de Casos
A	7	2.70%
B	7	2.70%
C	46	17.8%
D	176	68.0%
E	23	8.88%
Total	259	100%

A, B e **C**
Maior fluxo de turistas **domésticos e internacionais**

D e **E**
Fluxo turístico regional

Fonte: MTur

Projeto APL de Turismo Ecológico e Rural

Secretaria de
Planejamento,
Desenvolvimento, Ciência, Tecnologia e
Inovação

AMAZONAS
GOVERNO DO ESTADO

Segundo o Arranjo Produtivo Local de Turismo Ecológico e Rural, a Floresta Amazônica, por sua biodiversidade, é um dos maiores símbolos ecológicos mundiais, onde habitam mais de 2.500 espécies de peixes, 950 de pássaros, 300 de mamíferos e 100 de anfíbios (dentre os conhecidos pela comunidade científica), sem contar com expressivo número de insetos e representantes da flora - que se destacam pela beleza exótica, ou ainda pelo valor medicinal que, aliados ao potencial hídrico local, formam o cenário ideal para o desenvolvimento do Turismo de Natureza.

Fonte: FAPEAM/ http://www.fapeam.am.gov.br/principais-vantagens-competitivas-da-amazonia/

Projeto APL de Turismo Ecológico e Rural

Secretaria de
Planejamento,
Desenvolvimento, Ciência, Tecnologia e
Inovação

AMAZONAS
GOVERNO DO ESTADO

- **Objetivos geral**

Desenvolver a atividade Turística na Região Amazônica de acordo com as legislações específicas, com o intuito de que tal atividade seja desenvolvida de maneira sustentável e preservando o meio ambiente.

Objetivos específicos:

- ✓ Trabalhar o turismo ecológico e rural combinando as escalas empresarial e comunitária;
- ✓ Fomentar a estruturação do turismo ecológico e rural dentro das perspectivas dos arranjos produtivos locais com base em suas potencialidades;
- ✓ Orientar a produção de ciência e tecnologia para enfrentar os desafios e demandas do processo indutivo do desenvolvimento local sustentável do APL de turismo ecológico e rural;
- ✓ Estimular os investimentos no setor de turismo ecológico e rural voltado para o desenvolvimento de produtos e serviços;
- ✓ Fomentar parcerias público privadas para o desenvolver turismo ecológico e rural no uso sustentável com participação ativa das comunidades locais.

Projeto APL de Turismo Ecológico e Rural

Secretaria de
Planejamento,
Desenvolvimento, Ciência, Tecnologia e
Inovação

AMAZONAS
GOVERNO DO ESTADO

- **Público alvo:**

População da Região Metropolitana de Manaus – RMM, Parintins, Região do Alto Solimões, Barcelos, Tefé e Maués.

- **Metas a serem atingidas:**

- ✓ Treinamento da mão-de-obra, objetivando-se a melhoria da qualidade dos serviços turísticos;
- ✓ Acessibilidade ao crédito;
- ✓ Expandir mercado para além da área urbana dos municípios citado;
- ✓ Treinamento de monitores ou multiplicadores rurais para dar continuidade ao Arranjo;
- ✓ Acompanhamento e monitoramento por técnicos qualificados para uma assistência técnica eficaz;
- ✓ Desenvolvimento de novos serviços;
- ✓ Níveis de Padronização de qualidade em atendimento;
- ✓ Ampliação do mercado a partir de Central de Atendimento ao Turista;
- ✓ Aumentar a integração e união dos empresários e consolidar a imagem da Amazônia;
- ✓ Solicitar certificação internacional e promover as adequações ao setor.

PROGETUR – Programa Estadual de Turismo em Áreas Protegidas

Secretaria de
Planejamento,
Desenvolvimento, Ciência, Tecnologia e Inovação

AMAZONAS
GOVERNO DO ESTADO

Objetivos geral:
Implantar politicas publicas de fomento e transformação nos quatro pilares que consolidam um destino turístico:

Objetivos específicos:

1. **Destinos:** Fomentar a criação de estruturas de hospedagem, atrações turísticas, projetos arquitetônicos, paisagísticos, monitoramento de fauna, inventários de atrações, estudos de capacidade de carga, roteirização, zoneamento, concessões, termos de referencia, termos de compromisso, associativismo, empreendedorismo.

2. **Divulgação:** Criar e implantar campanhas publicitárias de amplo espectro, participação em Feiras de Turismo, Assessoria de Imprensa, Digital Influencers.

3. **Canais de Venda:** Fortalecer as relações com o trade nacional e internacional, rodadas de negócios, relações institucionais intergovernamentais com órgãos que representam o turismo nos mercados emissores, website com e-commerce, internet nos destinos.

4. **Logística:** Manter estradas e vias de acesso a estes destinos, implantação de acordos para redução de tarifas aéreas, criação da classe turística nos recreios, e aumentar a presença policial nas rotas.

PROGETUR – Programa Estadual de Turismo em Áreas Protegidas

Secretaria de Planejamento, Desenvolvimento, Ciência, Tecnologia e Inovação

AMAZONAS GOVERNO DO ESTADO

- Público alvo

Moradores do entorno e residentes das Unidades de Conservação.

RDS Matupiri,
RDS Igapó-Açu,
RDS Rio Amapá,
RDS Piagaçu-Purus,
RDS Juma,
RDS Puranga Conquista,
RDS Rio Negro,
RDS Bararati,
RDS Uatumã,
RDS Mamirauá.

Parque Estadual Matupiri,
Parque Estadual Serra do Aracá,
PES Rio Negro SN,
Reserva Biológica Morro dos 6 Lagos,
Área de Proteção Ambiental
APA Caverna do Maroaga,
APA Nhamunda,
APA Puduari-Solimoes,
APA Tarumã Mirim-Açu,

Distrito Agroindustrial de Rio Preto da Eva – DARPE

Secretaria de
Planejamento,
Desenvolvimento, Ciência, Tecnologia e Inovação

AMAZONAS
GOVERNO DO ESTADO

A elaboração do Projeto do Distrito Agroindustrial de Rio Preto da Eva – DARPE é baseado em uma perspectiva de desenvolvimento local sustentável e de viabilidade econômica com base no agronegócio e turismo, envolvendo um conjunto de ações integradas e estratégicas.

Objetivos Gerais:

Desenvolver ações estratégicas intergovernamentais para implantação da infraestrutura necessária para o funcionamento do Distrito Agroindustrial de Rio Preto da Eva – DARPE, e sua gestão e condução como modelo econômico de desenvolvimento regional.

Objetivos Específicos:

- ✓ Incentivar mediante rede colaborativa a implantação de agroindústrias no local;
- ✓ Apoiar por meio de parcerias a estruturação de redes agroindustriais;
- ✓ Desburocratizar linhas de crédito para implantação, adequação e reestruturação das agroindústrias;
- ✓ Implementar ações integradas de formação, qualificação e capacitação de multiplicadores nas áreas especificas, técnicas e temáticas necessárias à operacionalização das agroindústrias e atividades ligadas;
- ✓ Apoiar tecnicamente em legislação e com incentivos fiscais municipais, estaduais e federais;
- ✓ Estabelecer estratégias de promoção e divulgação das agroindustriais e de turismo;

Criação de um corredor de integração territorial de referência na governança para o desenvolvimento sustentável na área de influência da BR-319.

Secretaria de
Planejamento, Desenvolvimento, Ciência, Tecnologia e Inovação

AMAZONAS
GOVERNO DO ESTADO

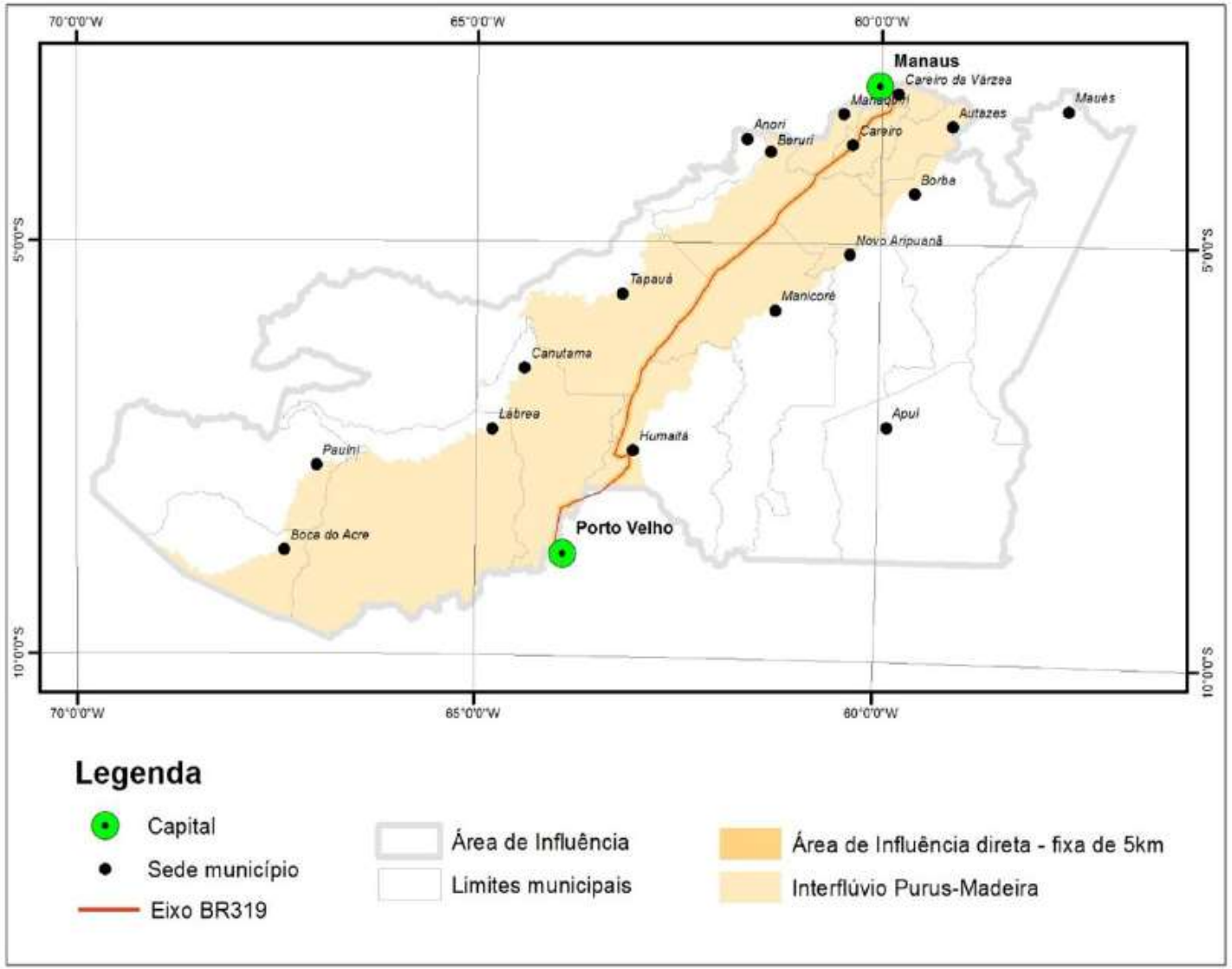

OBRIGADO!!!

RENATO MENDES FREITAS, M. Sc.

Secretário Executivo de Desenvolvimento – SEPLANCTI

rfreitas@seplancti.am.gov.br

(92) 98834-0049