

Diálogos Sociais - Situação sobre Incêndios Florestais



Política Nacional de Manejo Integrado do Fogo (PNMIF)



Lei nº 14.944/2024 e Decreto 12.173/2024

Estrutura permanente de **governança interfederativa** para prevenção e controle dos incêndios florestais, com responsabilidades compartilhadas entre:

- União
- Estados e municípios
- Proprietários rurais
- Setor produtivo
- Sociedade civil

Articulação via COMIF – Comitê Nacional de Manejo Integrado do Fogo, instalado em outubro de 2024.

5 Resoluções COMIF aprovadas

Res. 1

jan/2025

Regimento Interno do COMIF

Res. 2

mar/2025

Diretrizes para os Planos de Manejo Integrado do Fogo (PMIF)

Res. 3

ago/2025

Parâmetros mínimos de prevenção em imóveis rurais

Res. 4

set/2025

Sistema Nacional de Informações sobre Fogo (Sisfogo)

Res. 5

mar/2026

Estratégia Nacional do Voluntariado no Manejo do Fogo

Ciman Federal

Centro Integrado Multiagência de Coordenação Operacional Federal



- Monitorar os incêndios florestais no território nacional
- Instalar sala de situação única (reuniões 2a, 4a e 6a)
- Compartilhar informações
- Planejar e coordenar as ações de combate aos incêndios
- Composto de 20 instituições federais e convidados
- Integração com os estados

Situação Atual da Área Queimada



Cenário Atual: Área Queimada em Queda (jan–mai/2026)

Brasil

-19,82%

vs. média histórica
(2013–2025)

Amazônia

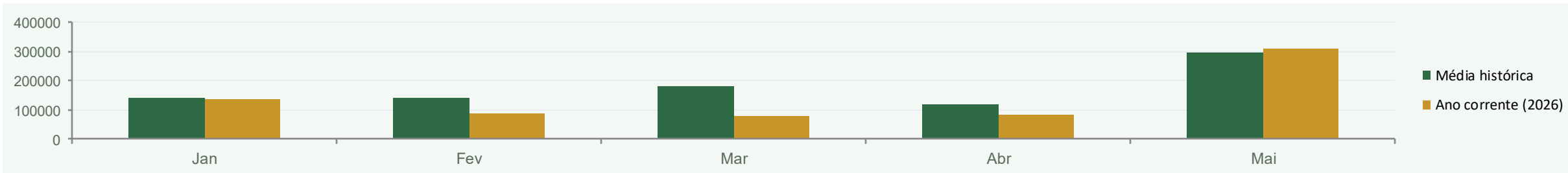
-38,73%

vs. média histórica
(2013–2025)

Pantanal

-12,58%

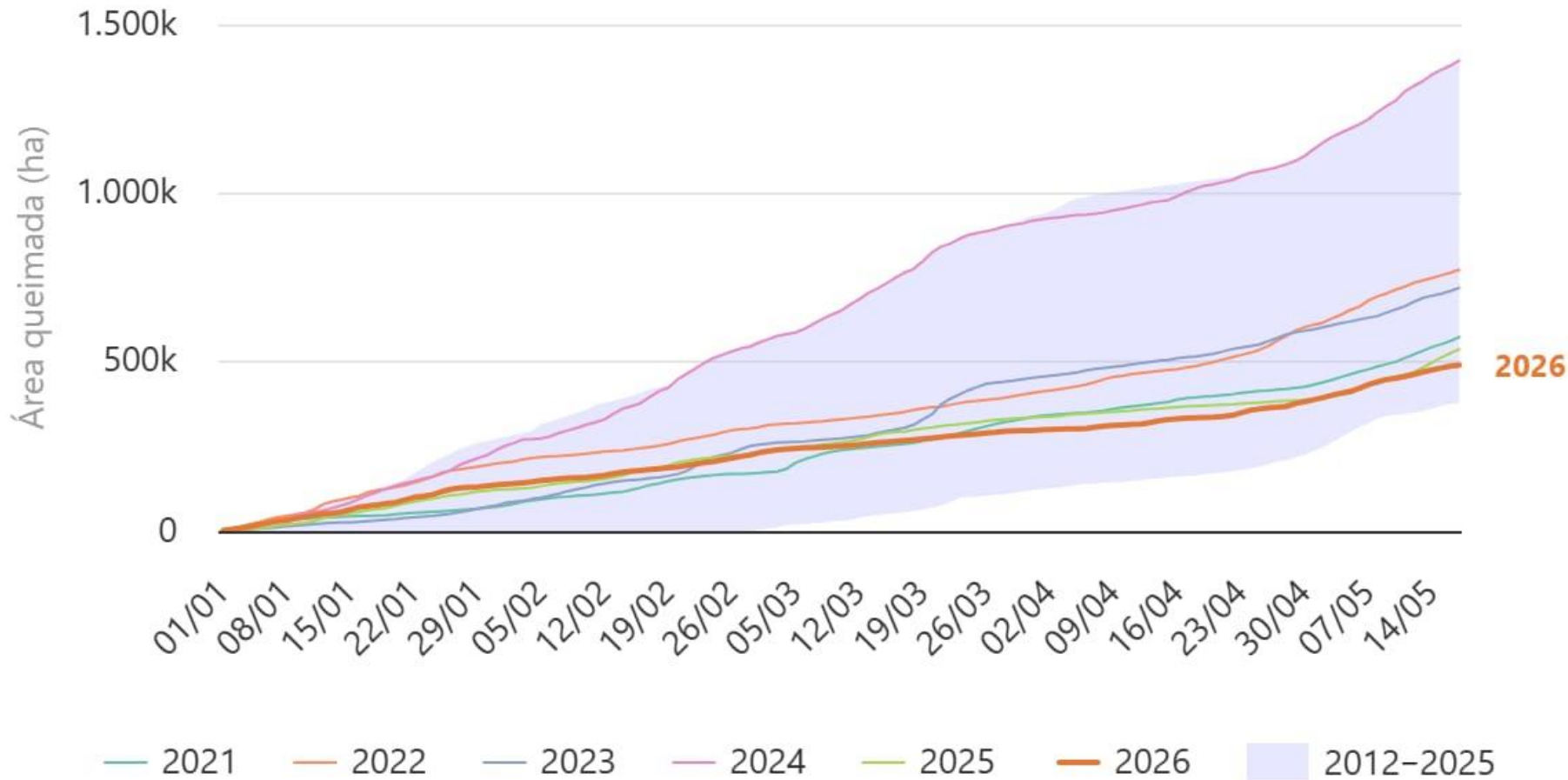
vs. média histórica
(2013–2025)



Fonte: LASA/UFRJ – Plataforma ALARMES.

Acumulado Diário

País - Brasil



17/05

● Mín. - Máx. (2012 - 2025)

- 2012: **390.572**
- 2013: **520.884**
- 2014: **379.330**
- 2015: **406.000**
- 2016: **931.658**
- 2017: **415.884**
- 2018: **503.622**
- 2019: **1.164.268**
- 2020: **901.250**
- 2021: **574.308**
- 2022: **773.472**
- 2023: **719.810**
- 2024: **1.392.846**
- 2025: **537.754**
- 2026: **491.302** ←



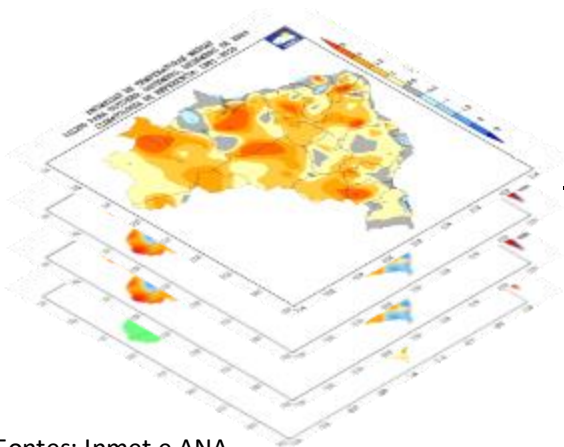
Planejamento integrado MMA, Ibama e ICMBio



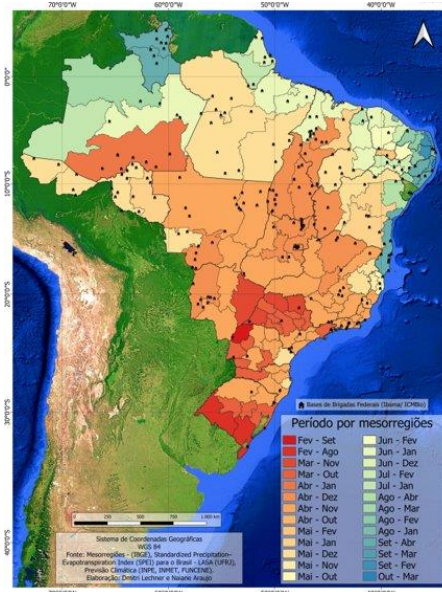
fev

Declaração de estado de emergência ambiental por risco de incêndios florestais

Portaria publicada em fevereiro de 2026



- Déficit de precipitação
- Histórico dos focos de calor
- Previsão climática
- Mesorregião



Fontes: Inmet e ANA



Monitoramento Climático

3 reuniões técnicas (jan, mar, mai) com CEMADEN, INMET, INPE e LASA/UFRJ. A partir de junho, reuniões mensais para atualização contínua das perspectivas e riscos associados.



Sala de Situação

Retomada em 19/05/2026 com 13 ministérios e 9 autarquias. Cronograma de ações e recursos monitorado pela Casa Civil em cooperação com todos os membros.



Planos de Ação Integrados

Planos para a Amazônia, Cerrado e Pantanal em atualização junto aos estados e órgãos federais. Publicação prevista para julho/2026.

Brigadas federais

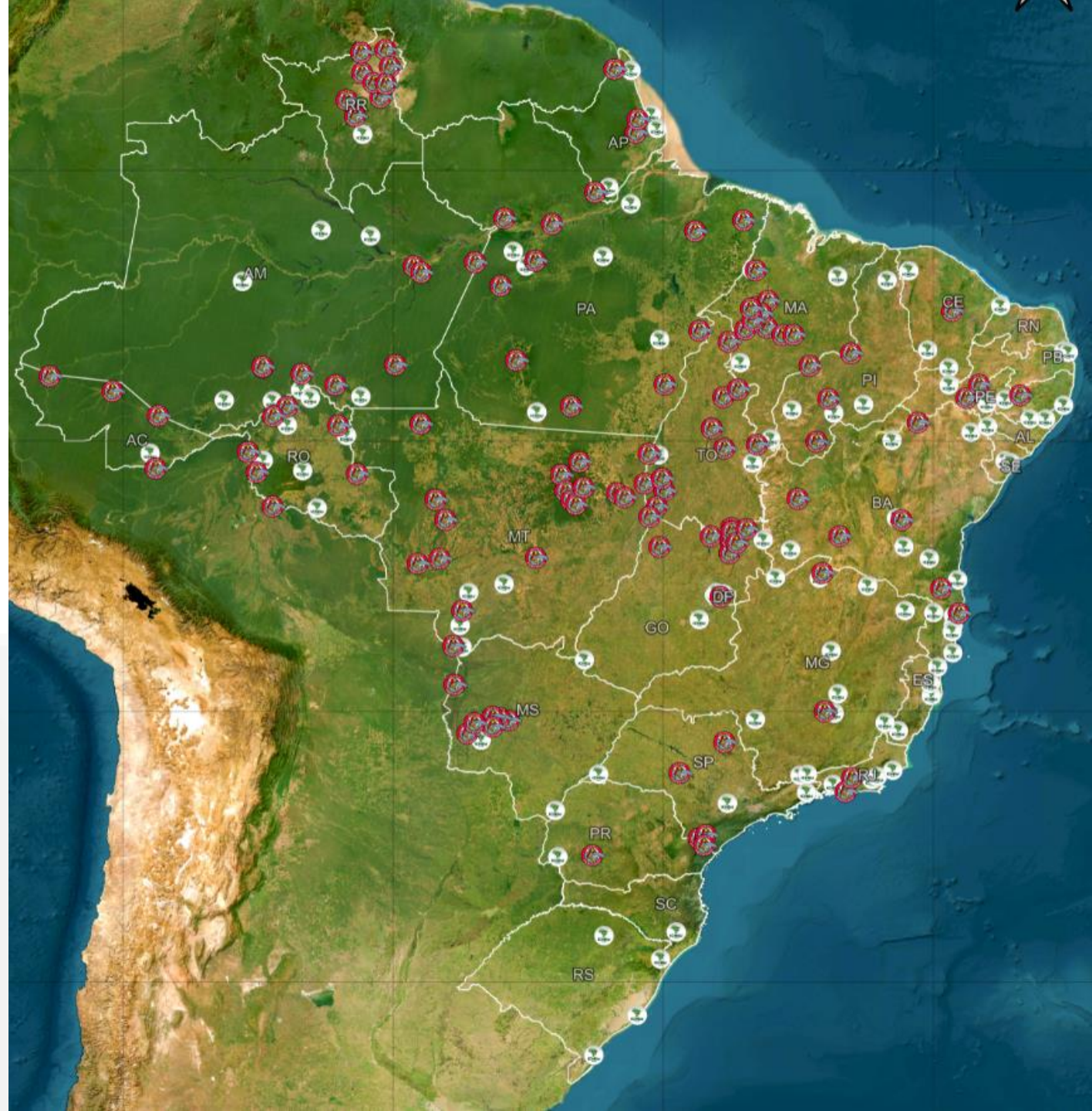
Total
240 brigadas, 4.410 brigadistas



Ibama
123 brigadas, 2.600 brigadistas



ICMBio
117 brigadas, 1.810 brigadistas





Postos de Comando – Combate Ampliado

Atuação integrada jul–nov/2026 nas regiões mais suscetíveis à ocorrência e propagação de incêndios.

PA	Oeste do Pará	<i>Novo Progresso</i>
PA	Leste do Pará	<i>Redenção</i>
MT	Xingu	<i>Gaúcha do Norte</i>
MS	Pantanal	<i>Corumbá</i>
MA	Maranhão	<i>Grajaú</i>
TO	Ilha do Bananal	<i>Lagoa da Confusão</i>

Equipamentos e Logística



19

Helicópteros



18

Aviões – lançamento de água



27

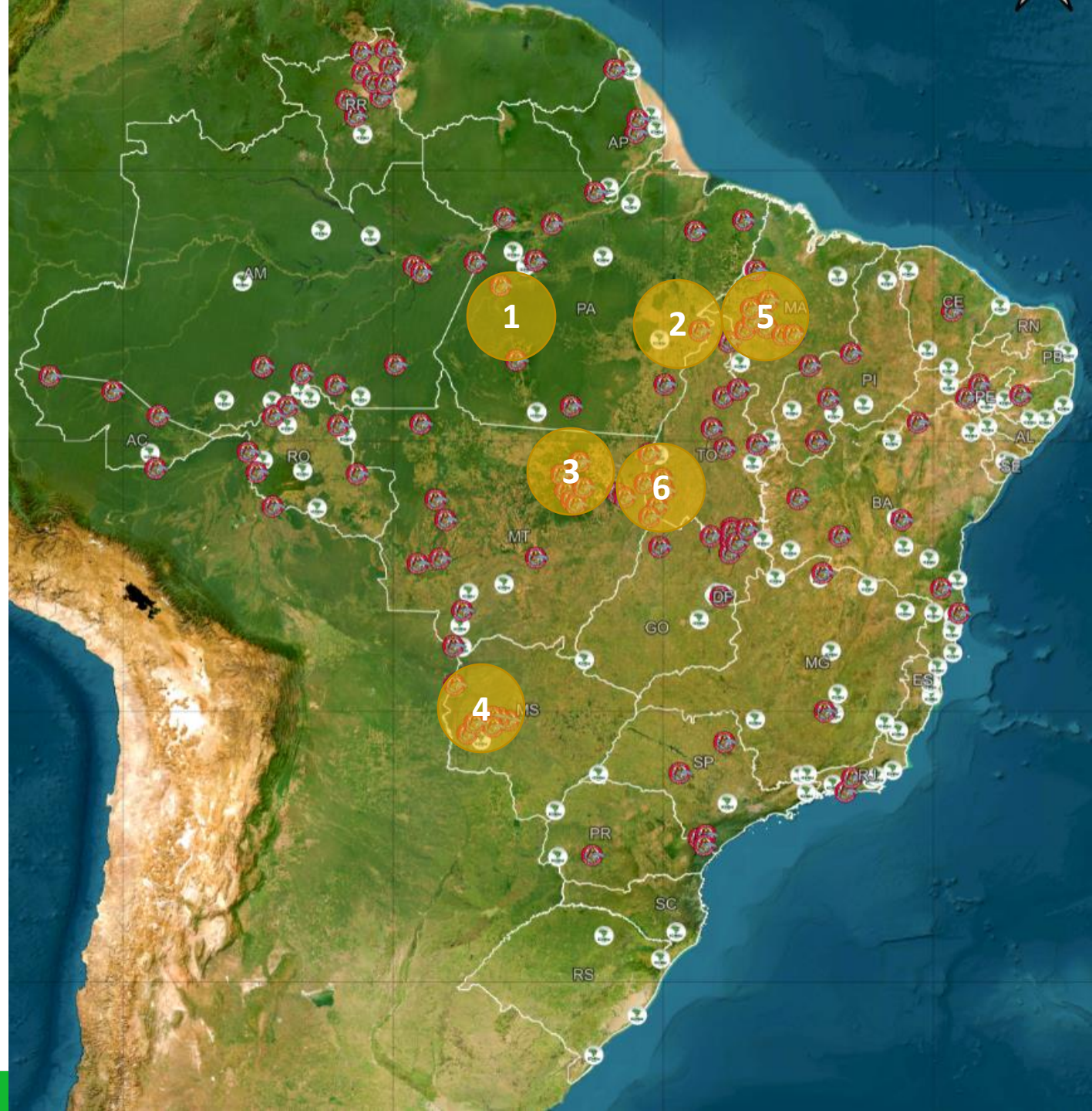
Veículos especiais de combate



2

Vilas operacionais

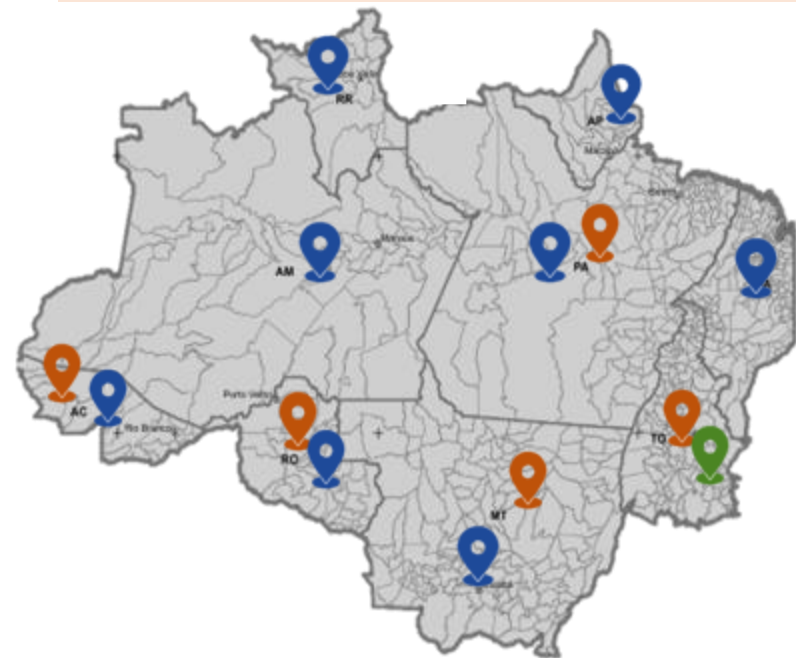
+ 1 avião de transporte de brigadistas



Financiamento



Financiamento



9 novos projetos
Até 45 R\$ milhões por projeto
405 R\$ milhões (total)



R\$ 150
milhões (total)

FUNDO
AMAZONIA



31 Municípios Críticos do Pantanal (6) e Amazônia (25)
Programa União com Municípios para implementarem seus Planos Operativos

R\$ 32
milhões

Articulação interfederativa - Planos

- **2 Planos de Prevenção e Combate a Incêndios Florestais nos Biomas Pantanal e Amazônia (2025)**

Definição de áreas prioritárias, áreas de atuação do governo federal e governos estaduais, plano de acionamento e comunicação, distribuição espacial das estruturas de enfrentamento

- **2 Planos de Ação Conjunta para Prevenção e Combate a Incêndios Florestais durante COP 30 – Belém (2025) e COP 15 – Campo Grande (2026)**
- **Em elaboração: Plano de Ação Conjunta 2026 Amazônia – Cerrado - Pantanal**