


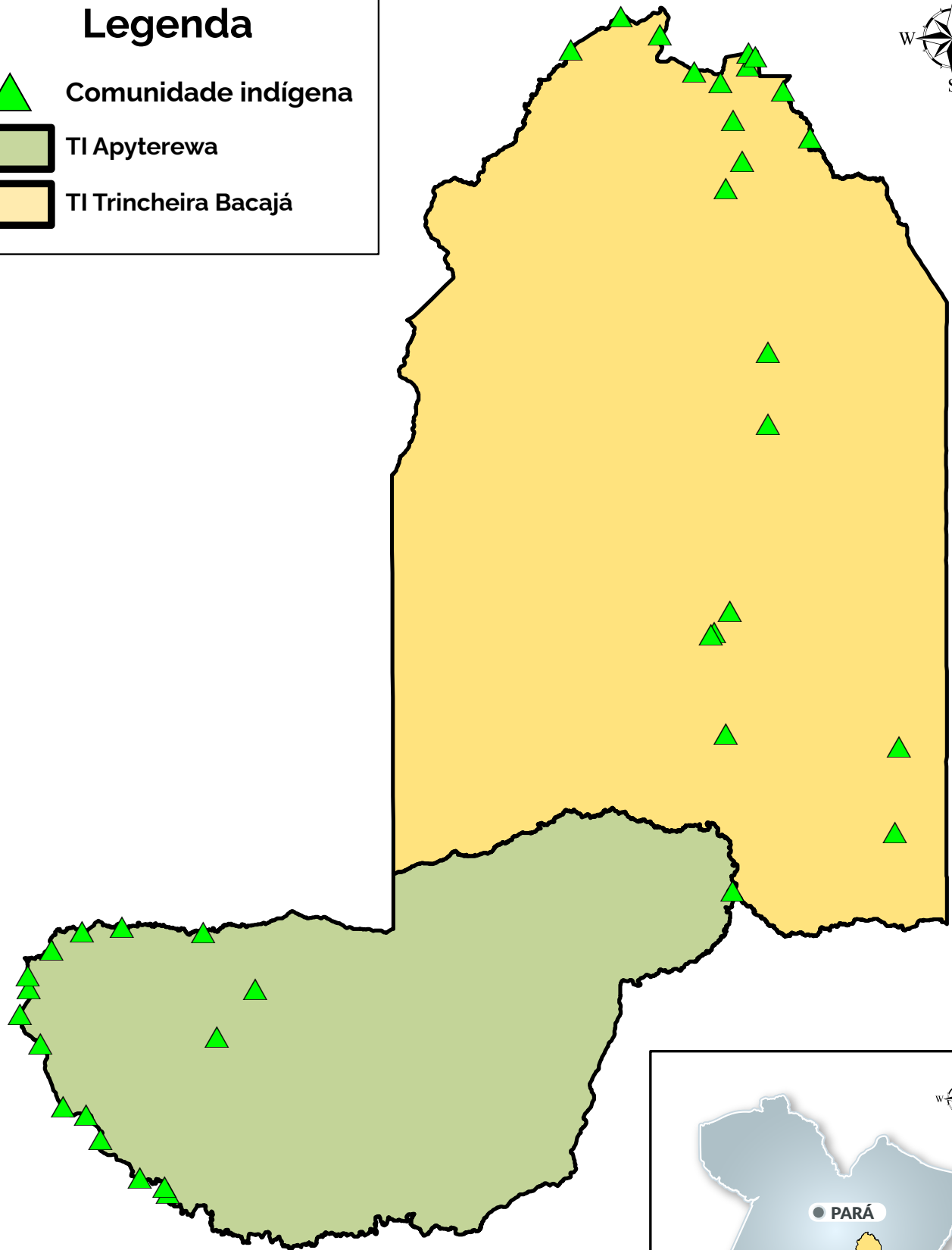


OPERAÇÃO DE DESINTRUSÃO DAS TERRAS INDÍGENAS APYTEREWA E TRINCHEIRA BACAJÁ

Legenda

-  Comunidade indígena
-  TI Apyterewa
-  TI Trincheira Bacajá

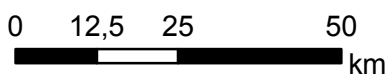


Sistema de Coordenadas Geográfica: SIRGAS 2000

Fontes: Funai, Ibge e Censipam

Confeção do mapa: Censipam

Data do Mapa: 16AGO2023



SECRETARIA DE COMUNICAÇÃO SOCIAL SECRETARIA-GERAL DA PRESIDENCIA DA REPUBLICA MINISTERIO DA JUSTICA E SEGURANCA PUBLICA MINISTERIO DA DEFESA MINISTERIO DOS POVOS INDIGENAS

