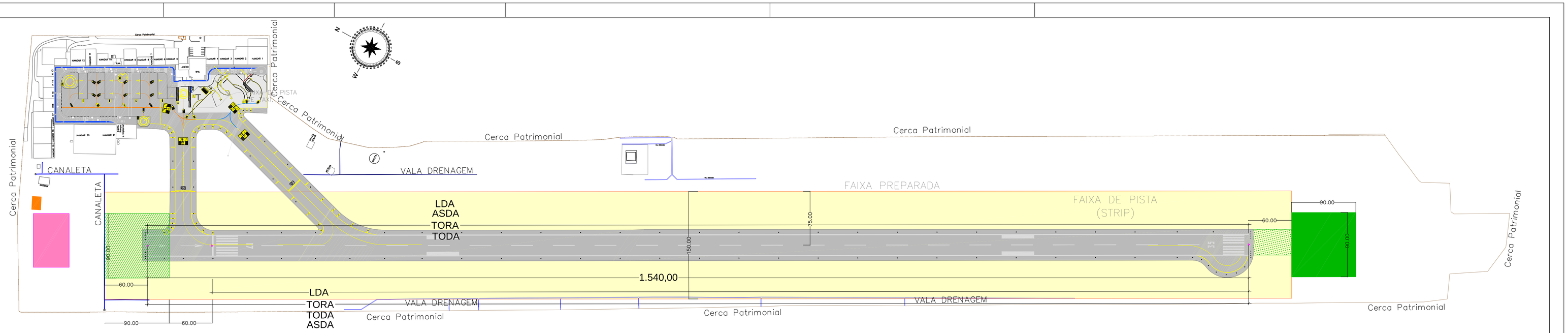

PLANTA GERAL
ELEMENTOS DA ÁREA DO PROJETO

SEM 1/2000

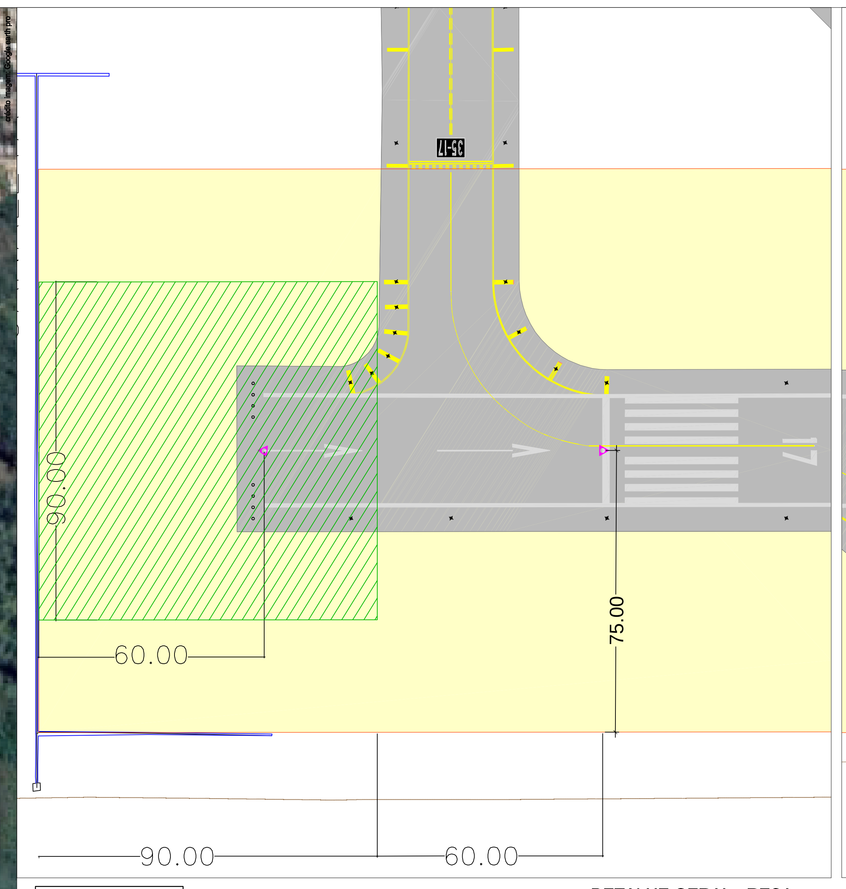

QUADRO DE VOLUME ACUMULADO	
TIPO	VOLUME (m³)
CORTE	–
ATERRO	–
LIMPEZA	1.424,54

DETALHE GERAL - RESA
CAB 17

ESCALA 1/750

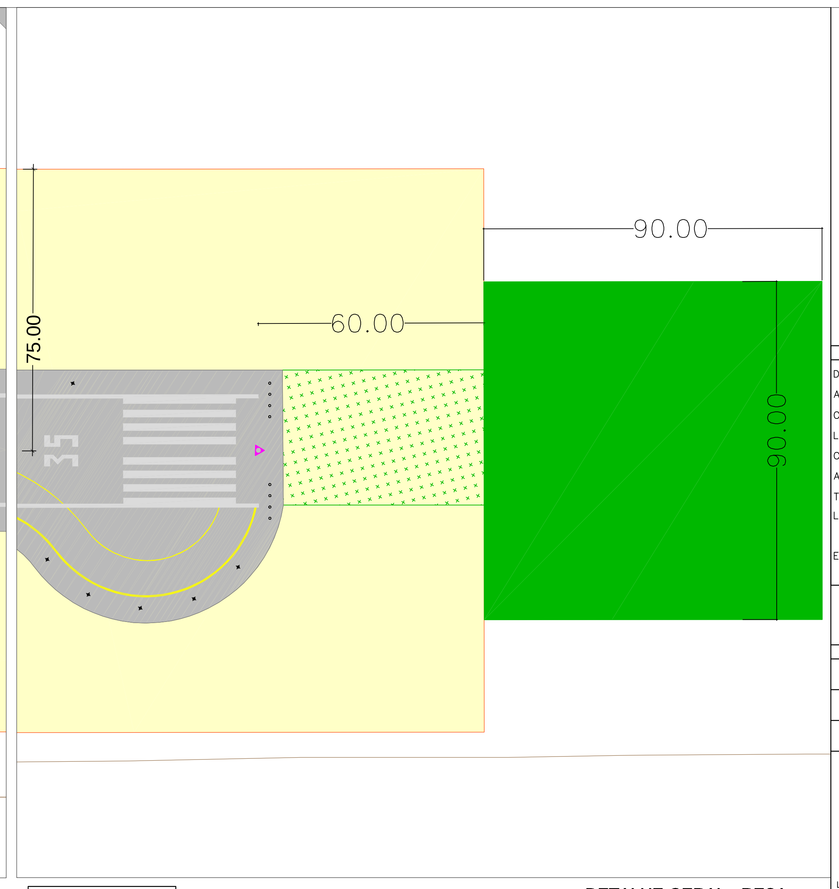

QUADRO DE VOLUME ACUMULADO	
TIPO	VOLUME (m³)
CORTE	10.032,75
ATERRO	89,74
LIMPEZA	2.983,,20

DETALHE GERAL - RESA
CAB 35

ESCALA 1/750

NOTAS:

ÁREA DE INTERVENÇÃO DE OBRAS, DAR-SE-A NAS REGIÕES DE CABECEIRAS, CUJO ESCOPO ALVO É A IMPLANTAÇÃO DE RESA.

CONTUDO, APENAS A CABECEIRA 35 SOFRERÁ INTERVENÇÃO COM OBRAS, SENDO QUE A RESA NA CABECEIRA 17 ESTARAÁ SENDO DECLARADA APARTIR DO PAVIMENTO EXISTENTE, SEM NECESSIDADE DE OBRAS.

DADOS GERAIS DA PISTA		DISTÂNCIAS DECLARADAS (m)		
DESIGNAÇÃO:	17 x 35	CABECEIRA:	17	35
AERONAVE CRÍTICA DE PROJETO:	*ATR-72-600	TORA:	1.540	1.540
COMPRIMENTO (m):	1.540,00	TODA:	1.540	1.540
LARGURA (m):	30,00	ASDA:	1.540	1.540
CÓDIGO DE REFERÊNCIA DO AD:	3C	LDA:	1.450	1.540
ACOSTAMENTO:	7,00	OUTROS:		
TIPO DE OPERAÇÃO:	VFR	FAIXA DE PISTA:	1.660 x 150	
LOCALIZAÇÃO AD:	Lat. (S) 20° 10' 55" Lon. (W) 044° 52' 12"	COORDENADAS		
ELEVAÇÃO AD:	795 (ft) 2.608 (m)	CAB. 17	E=513129.7052 N=7769095.5500	
	Fonte: ROTAER-DECEA (05/2020) * Projeto projeto atual	CAB. REC. 17	E=513082.2399 N=7769172.0200	
		CAB. 35	E=513894.6500 N=7767864.8300	

DADOS GERAIS

QUADRO DE VOLUME ACUMULADO	
TIPO	VOLUME (m3)
CORTE	10.033,00
ATERRO	90,00

LEGENDA:

- ÁREA DE CANTEIRO DE OBRAS
- RESA COM INTERVENÇÃO DE OBRAS CAB. 35
- BLAST PAD COM INTERVENÇÃO PARA ADEQUAÇÃO DO TERRENO
- RESA SEM INTERVENÇÃO DE OBRAS CAB. 17 – APENAS DECLARAR
- TERMINAL DE PASSAGEIRO
- PAA
- HANGARES
- ÁREA DESTINADA A BOTA ESPERA DE MATERIAL PROVENIENTE DA CAB. 35
- FAIXA DE PISTA DE POUSO E DECOLAGEM
- CERCA PATRIMONIAL
- DRENAGEM

SEÇÃO TIPO RESA CAB. 17

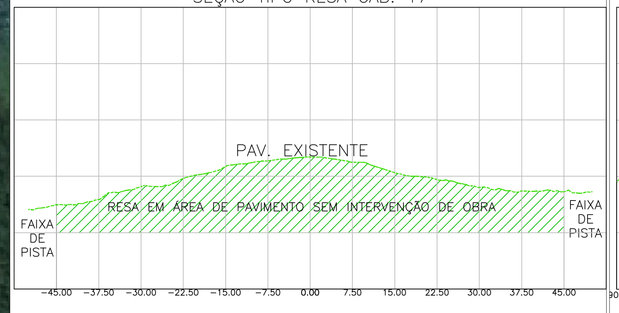

SEÇÃO TIPO RESA CAB. 35

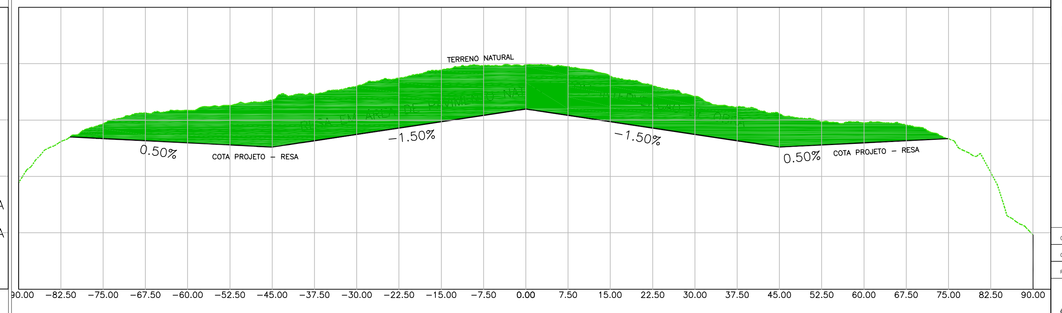

PERFIL LONGITUDINAL EIXO – RESA CAB 17

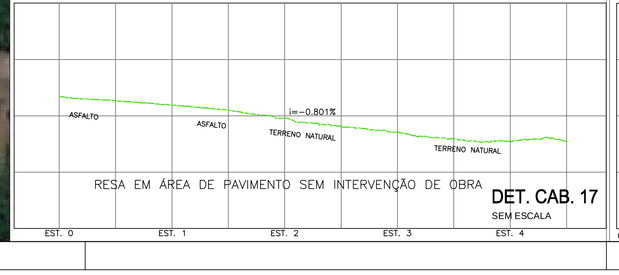

DET. CAB. 17
SEM ESCALA

PERFIL LONGITUDINAL EIXO – RESA CAB 35

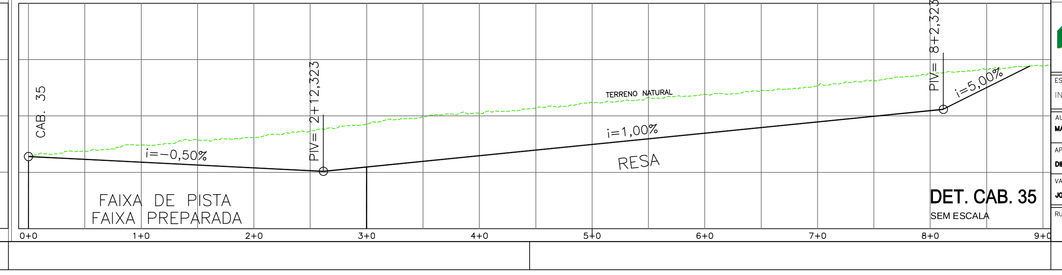

DET. CAB. 35
SEM ESCALA

REV.	MODIFICAÇÃO	DATA	PROJETISTA	DESENHISTA	APROVO
01	ADEQUAÇÃO DA PRANCHA – DETALHES	MAIO/2021	MARCELO VICTOR	GABRIEL	DIEGO BARBOSA
01	REVISÃO PARA ATENDER PARECER SAC	26/05/2021	MARCELO	CLAUDIO	DIEGO
00	EMISSÃO INICIAL	22/02/2021	MARCELO	CLAUDIO	DIEGO

PREFEITURA DE DIVINÓPOLIS

INFRAERO

SÍTIO	AEROPORTO BRIGADEIRO ANTONIO CABRAL
ÁREA DO SÍTIO	PISTA DE POUDO E DECOLAGEM
ESCALA: INDICADA	DATA: MAIO/2021
DESENHISTA: CLAUDIO A.SANTOS	DISCIPLINA / ESPECIALIDADE: GEOMETRIA / RESA
AUTOR DO PROJETO: MARCELO VICTOR B. DA SILVA	CREA / UF: 17.371-D / DF
TIPO/ESPECIFICAÇÃO DO DOCUMENTO: PLANTA GERAL	
APROVADOR: DIEGO FERNANDES BARBOSA	RUBRICA
TIPO DE OBRA: IMPLANTAÇÃO	CLASSE DO PROJETO: PROJETO BÁSICO
VALIDADOR: JOSÉ AUGUSTO VASCONCELOS SOUZA	RUBRICA
SUBSTITU A	SUBSTITUÍDA POR
RUBRICA DO AUTOR	REG. DE ARQUIVO
CODIFICAÇÃO	SNDV.02/100.01/00038/01