



Flavio Rodrigues do Nascimento

Bolsista de Produtividade em Pesquisa do CNPq - Nível 2

Endereço para acessar este CV: <http://lattes.cnpq.br/8909938285184901>

ID Lattes: **8909938285184901**

Última atualização do currículo em 17/03/2025

Prof. Titular do Dept de Geografia da UFC. Dr. em Geog.UFF/Ordenamento Territorial Urbano-Regional e Ambiental. Pós-Doc em Geog.-UFPA (Organização e Gestão Territorial-Dinâmicas Territoriais na Amazônia). Curso de Aperfeiçoamento em Climate Risk Informed Decision Analysis (ONU/UNESCO). Prof. dos PPGEOS da UFC e da UFF e Rede PRODEMA. Coordenador do PROCAD AMAZONAS (UFC, UFRR e UNIRR). Lic. e Bach. em Geog. (Levantamentos Fisiográficos e Conservacionistas/CREA 061592342-9) - UFC, Ms. em Geog. (Análise Geoamb. e Ordenamento Territorial)-UECE. Bolsista de Produtividade em Pesquisa, Estímulo à Interiorização e à Inovação Tecnológica FUNCAP-CE (2006-2008). Pesquisador em Inovação Tecnológica BIT/FUNCAP. Selecionado para Lista Tríplice para Diretor do INSA, 2024 (Ed. N. 23, 29/4/24). Coord. do Lab. de Recursos Hídricos e Climatologia/LCGHR; membro do Centro Estratégico de Excelência em Políticas de Águas e Secas (CEPAS). Membro do Programa Cientista-Chefe: Recursos Hídricos - Ciência e Inovação em Políticas Públicas. Membro do Conselho Estadual de Meio Ambiente do Ceará (2016-22). Foi professor visitante em Moçambique/UEM (2010-2012) e no México/UASLP (2013). Foi Chefe e Sub-Chefe de Departamento e Coordenador de Curso na Geog. UECE e UFF. Atualmente é coordenador da Área Geog. e Natureza no Dept de Geog.-UFC, sendo membro do Núcleo Estruturante de Cursos (Bach.) e do Conselho Gestor da Coordenação de Cursos. Consultor Ad Hoc da Springer Nature, Elsevier, CNPq, CAPES. Representante da UFC na Defesa Civil do CE. Pesquisador e Consultor Ad hoc em projetos com INPE e Ministérios (MCTI, MMA, MDA, MDR). Participou da comissão de criação do CEMADEN. Pesquisador do Centro Del Agua para Zonas Áridas y Semiáridas de América Latina y el Caribe (CAZALAC), Programa Hidrológico Intergubernamental para América Latina y el Caribe (PHI-LAC) de la UNESCO, Red G-WADI-LAC (Red Global para el Agua y Desarrollo de la Información en las Zonas Áridas, segmento regional en América Latina y el Caribe), Institute Deltares, AGWA/Alliance for Global Water Adaptation- USACE/US Army Corps of Engineers; SIWI; IHE Delft Institute for Water Education; Network of Researchers on Desertification and Droughts-MMA/UNCCD/ONU e da International Network of Salt-Affected Soils (INSAS, FAO) -The World Map of Salt-affected Soils. Coord. dos Grupos de Pesquisa em Rede do CNPq: Núcleo de Estudos e Planejamento em Recursos Hídricos/NEPH, REDE ÁGUAS; e, Centro de Estudos e Pesquisas de Megaempreendimentos no Litoral Setentrional do Brasil (CEPAMLIS). Pesquisador da Rede de Pesquisadores sobre Desertificação e Secas MMA/UNCCD/ONU para o Combate à Desertificação e Mitigação dos Efeitos das Secas. E do Observatório do Semiárido. Tem experiência na área de Geog. e Geociências, com ênfase em Meio Ambiente, atuando principalmente nos seguintes temas: Semiárido, bacia hidrográfica e recursos hídricos, gestão e planejamento ambiental, ZEE, degradação ambiental/desertificação. Consultor, Assessor, Coordenador de programas e projetos em redes com diferentes organizações nacionais e internacionais: ONU, UNESCO, FAO, ONU-Habitat, Comissão Europeia, DAAD/ITT/CNRD/Alemanha, CIRAD/AFD, INPE, Fundo Africano de Desenvolvimento, MICOA-África, FGV, PETROBRÁS, BNB, CAPES, SPU, CNPq, FINEP, FUNCAP-CE, FAPERJ, AGEVAP-RJ, FAPESPA, FAPEMAT, FUNCEME e COGERH/CE, Empresa Brasileira de Correios e Telégrafos, Embrapa, Banco Mundial, Banco Santander. Consultor do MMA, SUDENE, UNIVASF, SEMA-CE e FUNCEME no Programa de Ação contra a Desertificação, Efeitos da Seca e Revisão dos Planos Estaduais (PROADES UNIVASF), para o processo de revisão dos Planos Estaduais de Combate à Desertificação (PAEs).Recebeu prêmios Nacionais e Internacionais em PDI e CTI e Popularização da Ciência. **(Texto informado pelo autor)**

Identificação

Nome

Flavio Rodrigues do Nascimento

Nome em citações bibliográficas

NASCIMENTO, F. DO R.;Flávio
Nascimento;RODRIGUES DO NASCIMENTO,

FLÁVIO;NASCIMENTO, F.R.;NASCIMENTO,
FLÁVIO RODRIGUES DO;DO NASCIMENTO,
FLÁVIO RODRIGUES;DO NASCIMENTO, F.R;DO
NASCIMENTO, F.R.;RODRIGUES DO
NASCIMENTO , F;NASCIMENTO, F, R.

Lattes iD

 <http://lattes.cnpq.br/8909938285184901>

Orcid iD

 <https://orcid.org/0000-0002-7382-6853>

País de Nacionalidade

Brasil

Endereço

Endereço Profissional


Google Talk: DEPARTAMENTO DE GEOGRAFIA. Campus do Pici - Bloco 911 - CEP 60440-900 - Fortaleza - CE.

Universidade Federal do Ceará, Centro de
Ciências.
Universidade Federal do Ceará - Campus da
UFC
Pici
60440900 - Fortaleza, CE - Brasil
Telefone: (85) 33669855
URL da Homepage:
<http://www.geografia.ufc.br/portal/>


Outras Formas de Contato

Formação acadêmica/titulação

2003 - 2006

Doutorado em Geografia.
Universidade Federal Fluminense, UFF, Brasil.
Título: Degradação ambiental e desertificação
no Nordeste Brasileiro: o contexto da Bacia
Hidrográfica do rio Acaraú - Ce, Ano de
obtenção: 2006.
Orientador:  Sandra Baptista da Cunha.
Bolsista do(a): Coordenação de
Aperfeiçoamento de Pessoal de Nível Superior,
CAPES, Brasil.

2001 - 2003

Mestrado em Geografia.
Universidade Estadual do Ceará, UECE, Brasil.
Título: Recursos Naturais e Desenvolvimento
Sustentável: Subsídios ao Manejo
Geoambiental na Sub-Bacia do Baixo Pacoti -
CE, Ano de Obtenção: 2003.
Orientador:  Osires Lima de Carvalho.
Bolsista do(a): Coordenação de
Aperfeiçoamento de Pessoal de Nível Superior,
CAPES, Brasil.

2020 - 2021

Aperfeiçoamento em Introduction to Climate
Risk Informed Decision Analysis (CRIDA).
(Carga Horária: 374h).
United Nations Educational, Scientific and

Cultural Organization., UNESCO, Estados Unidos.
Título: Climate Risk Informed Decision Analysis in watershed. Ano de finalização: 2021.
Orientador: koen Verbist.

1997 - 2001

Graduação em Bacharelado em Geografia.
Universidade Federal do Ceará, UFC, Brasil.
Título: Método em questão: o uso da teoria dos sistemas em Geografia Física. O caso da Geomorfologia.
Orientador: José Levi Furtado Sampaio.
Bolsista do(a): Coordenação de Aperfeiçoamento de Pessoal de Nível Superior, CAPES, Brasil.

1997 - 2000

Graduação em Geografia.
Universidade Federal do Ceará, UFC, Brasil.
Bolsista do(a): Coordenação de Aperfeiçoamento de Pessoal de Nível Superior, CAPES, Brasil.

Pós-doutorado

2016 - 2017

Pós-Doutorado.
Universidade Federal do Pará, UFPA, Brasil.
Bolsista do(a): Coordenação de Aperfeiçoamento de Pessoal de Nível Superior, CAPES, Brasil.
Grande área: Ciências Humanas
Grande Área: Ciências Sociais Aplicadas / Área: Planejamento Urbano e Regional.

Formação Complementar

2020 - 2021

Introduction to Climate Risk Informed Decision Analysis (CRIDA). (Carga horária: 374h).
United Nations Organization, UN, Estados Unidos.

2017 - 2018

Communication in English. (Carga horária: 500h).
UP TIME, UP TIME, Brasil.

2010 - 2012

Upper English. (Carga horária: 2000h).
MINDS ENGLISH SCHOOL, MES, Brasil.

2011 - 2011

Curso de Planejamento Ambiental. (Carga horária: 15h).
Instituto de Geociências da Universidade Federal Fluminense, IGUFF, Brasil.

2001 - 2001

Extensão universitária em Programa
Universidade Solidária. (Carga horária: 170h).
Universidade Federal do Ceará, UFC, Brasil.

1999 - 2000

Extensão universitária em Capacitação
Universidade Solidária 2000. (Carga horária:
40h).
Universidade Federal do Ceará, UFC, Brasil.

1999 - 1999

Gestão de assentamentos. (Carga horária:
40h).
Universidade Federal do Ceará, UFC, Brasil.

1999 - 1999

Geoecologia da paisagem: metodologia e
aplicações. (Carga horária: 40h).
Universidade Federal do Ceará, UFC, Brasil.

1998 - 1998

Extensão universitária em Programa
Universidade Solidária. (Carga horária: 170h).
Universidade Estadual do Ceará, UECE, Brasil.

1998 - 1998

Curso de Curta Duração.
Universidade Federal do Ceará, UFC, Brasil.

1997 - 1998

Extensão universitária.
Universidade Federal do Ceará, UFC, Brasil.

1997 - 1997

Extensão universitária em Programa
Universidade Solidária. (Carga horária: 170h).
Universidade Estadual do Ceará, UECE, Brasil.

1997 - 1997

Extensão universitária em Análise ambiental.
(Carga horária: 40h).
Universidade Estadual do Ceará, UECE, Brasil.

1997 - 1997

I Fórum regional de reforma curricular em
Geografi. (Carga horária: 40h).
Universidade Estadual do Ceará, UECE, Brasil.

1996 - 1996

Curso de Curta Duração.
Universidade Estadual do Ceará, UECE, Brasil.

1996 - 1996

Curso de Curta Duração.
Universidade Estadual do Ceará, UECE, Brasil.

1996 - 1996

Curso de Curta Duração.
Universidade Estadual do Ceará, UECE, Brasil.

1996 - 1996

Curso de Curta Duração.
Universidade Estadual do Ceará, UECE, Brasil.

1996 - 1996

Curso de Curta Duração.
Universidade Estadual do Ceará, UECE, Brasil.

1996 - 1996

Curso de Curta Duração.
Universidade Estadual do Ceará, UECE, Brasil.

Atuação Profissional

Companhia de Gestão dos Recursos Hídricos do Estado do Ceará, COGERH/CE, Brasil.

Vínculo institucional

2022 - Atual

Vínculo: Bolsista, Enquadramento Funcional:
Pesquisador e Consultor, Carga horária: 3

Outras informações

Elaboração, Planos e projetos e pesquisas
sobre recursos hídricos e meio ambiente

Vínculo institucional

2022 - Atual

Vínculo: Colaborador, Enquadramento
Funcional: Professor e consultor sobre recursos
hídricos, Carga horária: 4

Outras informações

Elaboração, Planos e projetos e pesquisas
sobre recursos hídricos e meio ambiente

Secretaria do Patrimônio da União, SPU, Brasil.

Vínculo institucional

2021 - 2023

Vínculo: , Enquadramento Funcional:

Food and Agriculture Organization of the United Nations, FAO, Itália.

Vínculo institucional

2021 - Atual

Vínculo: Consultor ad hoc e Pesquisador,
Enquadramento Funcional: Consultor ad hoc e
Pesquisador, Carga horária: 2

Outras informações

Consultor ad hoc e Pesquisador

Atividades

01/2021 - Atual

Pesquisa e desenvolvimento, Managing of soils.

Linhas de pesquisa
Terra Secas
Salinização de solos
Mapeamento

01/2021 - Atual

Pesquisa e desenvolvimento, Managing of soils.

Linhas de pesquisa
Terras Secas
Salinização de solos
Mapeamento

Fundação de Amparo à Pesquisa do Estado de Mato Grosso, FAPEMAT, Brasil.

Vínculo institucional

2015 - 2017

Vínculo: , Enquadramento Funcional:

United Nations Organization, UN, Estados Unidos.

Vínculo institucional

2014 - 2024

Vínculo: Pesquisador, Enquadramento
Funcional: Pesquisador e Consultor, Carga
horária: 4

Centro Del Agua para Zonas Áridas y Semiáridas de América Latina y el Carib, CAZALAC, Chile.

Vínculo institucional

2014 - Atual

Vínculo: pesquisador e conselheiro,
Enquadramento Funcional: Pesquisador e
conselheiro, Carga horária: 3

Outras informações

Centro Del Agua para Zonas Áridas y Semiáridas de América Latina y el Caribe está localizado em La Serena, Chile, e se vincula UNESCO e ao Programa Hidrológico Internacional

Atividades

11/2014 - Atual

Pesquisa e desenvolvimento, CAZALAC.

Linhas de pesquisa
Meio Ambiente
Recursos Hídricos
Terras Secas

Universidade Autonoma de San Luis de Potosi, UASLP, México.

Vínculo institucional

2013 - 2013

Vínculo: Professor Visitante, Enquadramento
Funcional: PROFESSOR E PESQUISADOR,
Carga horária: 40

Outras informações

PesquisasAulasWorshops

Atividades

08/2013 - Atual

Pesquisa e desenvolvimento, Multidisciplinary
Graduate Programs in Environmental Sciences.

Linhas de pesquisa
Manejo de águas em terras secas

08/2013 - Atual

Treinamentos ministrados , Multidisciplinary
Graduate Programs in Environmental Sciences.

Treinamentos ministrados
Join Project Student

Universidade Federal do Oeste do Pará, UFOPA, Brasil.

Vínculo institucional

2012 - 2016

Vínculo: Bolsista, Enquadramento Funcional:
Professor

Vínculo institucional

2012 - 2016

Vínculo: Bolsista, Enquadramento Funcional:
Orientador de TCC

Coordenação de Aperfeiçoamento de Pessoal de Nível Superior, CAPES, Brasil.

Vínculo institucional

2012 - Atual

Vínculo: Consultor ad hoc e Pesquisador,
Enquadramento Funcional: Consultor Ad Hoc,
Carga horária: 2

Outras informações

Consultor ad hoc e Pesquisador

Vínculo institucional

2012 - Atual

Vínculo: Colaborador, Enquadramento
Funcional: Consultor ad hoc e Pesquisador,
Carga horária: 2

Outras informações

Consultor ad hoc e Pesquisador

Atividades

05/2012 - Atual

Conselhos, Comissões e Consultoria, CAPES.

Cargo ou função
Avaliador, consultor.

Universidade Eduardo Modlane, UEM, Moçambique.

Vínculo institucional

2011 - 2020

Vínculo: Prof. visitante e colaborador,
Enquadramento Funcional: Prof. visitante,
Carga horária: 5

Vínculo institucional

2011 - 2020

Vínculo: Professor e Pesquisador,
Enquadramento Funcional: Prof. pesquisador e
colaborador, Carga horária: 3

Outras informações

Prof. colaborador na montagem e estrutura do
mestrado em Geografia Física Universidade
Eduardo Mondlane, em Maputo -
Moçambique.Desenvolvimento de pesquisas
sobre desertificação e gestão de recursos
naturais em Chicualacuala - Centro Oeste de
Moçambique.

Vínculo institucional

2014 - 2014

Vínculo: Pesquisador e professor,
Enquadramento Funcional: Pesquisador e
Professor, Carga horária: 40

Outras informações

Aulas Elaboração e desenvolvimento de
pesquisasTrabalho de campoReuniões técnicas

Vínculo institucional

2011 - 2011

Vínculo: Prof. visitante e colaborador,
Enquadramento Funcional: Prof. visitante,
Carga horária: 40

Outras informações

Elaboração e desenvolvimento de
pesquisasTrabalho de campoReuniões técnicas

Cologne University of Applied Sciences, RFA, Alemanha.

Vínculo institucional

2009 - 2018

Vínculo: Pesquisador, Enquadramento
Funcional: Pesquisador parceiro, Carga horária:
12

Outras informações

Multidisciplinary Graduate Programs in
Environmental Sciences - Join Project Student).

ONU-HABITA, ONU-HABITAT, Brasil.

Vínculo institucional

2009 - 2011

Vínculo: , Enquadramento Funcional:

Universidade do Estado de Mato Grosso, UNEMAT, Brasil.

Vínculo institucional

2009 - Atual

Vínculo: Pesquisador, Enquadramento
Funcional: pesquisador, Carga horária: 1

Outras informações

Projetos sobre meio ambiente, recursos
hídricos e geomorfologia fluvial

Vínculo institucional

2009 - 2013

Vínculo: Prof. DINTER/UFF/UNEMAT/IFMT,
Enquadramento Funcional: Prof Doutorado
Interinstitucional em Geografi, Carga horária: 5

Outras informações

Prof Doutorado Interinstitucional em Geogr.
UFF-UNEMAT

Atividades

07/2010 - 07/2024

Pesquisa e desenvolvimento, Departamento de
Geografia.

Linhas de pesquisa
meio ambiente
recursos hídricos

UECE/SEMACE/IEPRO, UECE/SEMACE/IEPR, Brasil.

Vínculo institucional

2007 - 2008

Vínculo: , Enquadramento Funcional:

EMBRAPA Agroindústria Tropical, EMBRAPA CNPAT, Brasil.

Vínculo institucional

2004 - 2009

Vínculo: , Enquadramento Funcional:

EMBRAPA Agroindústria Tropical, EMBRAPA CNPAT, Brasil.

Vínculo institucional

2004 - 2006

Vínculo: , Enquadramento Funcional:

Center for Natural Research and Development, CNRD, Alemanha., CNRD, Alemanha.

Vínculo institucional

2010 - 2018

Vínculo: Colaborador, Enquadramento
Funcional: Pesquisador, Carga horária: 2

Outras informações

O CNRD se propõe a oferecer através do financiamento do DAAD bolsas de estudos para estudantes de pós graduação e missões de professores entre as universidades participantes (CUAS - Cologne University of Applied Sciences, Alemanha; Pontifícia Universidade Católica de Valparaíso, Chile; Ain Shams University, Egito; UGM - Universitas Gadjah Mada, Indonésia; JU - University of Jordan, Jordânia; UASLP - Universidad Autónoma de San Luis Potosí, Mexico; UEM - Universidade Eduardo Mondlane, Moçambique; VAWR - Vietnam Academy for Water Resources, Vietnã; TU - Tribhuvan University, Nepal, além da USP e UFF no Brasil. Informações detalhadas podem ser obtidas em www.cnr.info.

Vínculo institucional

2010 - 2018

Vínculo: Professor Visitante, Enquadramento
Funcional: Pesquisador e Professor de Pós-Graduação, Carga horária: 12

Outras informações

Multidisciplinary Graduate Programs in
Environmental Sciences - Join Project Student).

Universidade Federal Fluminense, UFF, Brasil.

Vínculo institucional

2008 - 2024

Vínculo: Professor de Pós-Graduação,
Enquadramento Funcional: Professor de Pós-Graduação, Carga horária: 2

Outras informações

Prof. e orientador de mestrado e doutorado

Vínculo institucional

2008 - 2016

Vínculo: Servidor Público, Enquadramento
Funcional: Professor Adjunto, Carga horária: 40

Outras informações

Prof. do Programa de Pós-Graduação em
Geografia Pesquisador do Laboratório de
Geografia Física Coordenador do NEPH ?
Núcleo de Estudos e Planejamento em
Hidrogeografia Sub-chefe de Dept: 2012-2015

Vínculo institucional

2013 - 2015

Vínculo: , Enquadramento Funcional: Sub-chefe
de Departamento, Carga horária: 40, Regime:
Dedicação exclusiva.

Vínculo institucional

2013 - 2015

Vínculo: Servidor Público, Enquadramento
Funcional: Membro do Colegiado do Instituto
de Geociênci, Carga horária: 1

Outras informações

O instituto de Geociências é formado pelos
cursos de: Geografia, Geologia, Geofísica e
Ciências Ambientais.

Vínculo institucional

2009 - 2011

Vínculo: Servidor Público, Enquadramento
Funcional: Consultor do MCTi para construção
do CEMADEN, Carga horária: 5

Outras informações

Centro Nacional de Monitoramento e Alertas de
Desastres Naturais (Cemaden) é um núcleo
responsável pela prevenção e gerenciamento
da atuação governamental perante eventuais
no BrasilDec. N. 7513, 01/07/2011

08/2011 - Atual

Outras atividades técnico-científicas , Centro de Estudos Gerais, Centro de Estudos Gerais.

Atividade realizada
Coordenador do NEPH ? Núcleo de Estudos e Planejamento em Hidrogeografia.

08/2010 - Atual

Pesquisa e desenvolvimento, Centro de Estudos Gerais.

Linhas de pesquisa
Coordenador do Grupo de Pesquisas em Hidrogeografia

08/2008 - Atual

Ensino, Programa de Pós-Graduação em Geografia, Nível: Pós-Graduação

Disciplinas ministradas
Estudos e diagnósticos ambientais Integrados
Gestão de Bacias e ordenamento territorial
Orientação de doutorado e de mestrado

06/2012 - 12/2020

Pesquisa e desenvolvimento, Centro de Estudos Gerais.

Linhas de pesquisa
Hidrogeografia

08/2008 - 03/2016

Conselhos, Comissões e Consultoria, Centro de Estudos Gerais.

Cargo ou função
Avaliador de comissões internas.

07/2008 - 03/2016

Ensino, Geografia, Nível: Graduação

Disciplinas ministradas
Dinâmica Ambiental
Hidrogeografia
Natureza e sua dinâmica no Brasil
Práticas Educativas III
Recursos naturais
Sociedade e Natureza
Tópicos especiais em Teoria e Método em

07/2008 - 03/2016

Outras atividades técnico-científicas , Centro de Estudos Gerais, Centro de Estudos Gerais.

Atividade realizada
Orientador de Monitoria em hidrogeografia, e natureza e sua dinâmica no Brasil.

06/2012 - 12/2015

Direção e administração, Centro de Estudos Gerais.

Cargo ou função
Sub-chefe do Departamento de Geografia/UFF.

11/2011 - 11/2012

Extensão universitária , Centro de Estudos Gerais.

Atividade de extensão realizada
Professor e pesquisador: CURSO DE PÓS-GRADUAÇÃO LATO SENSU. Curso de Especialização em Educação do Campo e Desenvolvimento Sustentável do Semiárido. Linha de Pesquisa: Bacias hidrográficas semiáridas Brasileiro. Instituição de fomento: CNPq. Coorde.

Universidade Estadual do Ceará, UECE, Brasil.

Vínculo institucional

2007 - 2019

Vínculo: Servidor Público, Enquadramento Funcional: Professor (Pós-Graduação) e Pesquisador, Carga horária: 2

Outras informações

Professor e pesquisador do Programa de Pós-Graduação em Geografia da UECE. Orienta alunos e participa de projetos de pesquisa em sua área de atuação.

Vínculo institucional

2006 - 2008

Vínculo: Servidor Público, Enquadramento Funcional: Professor, Carga horária: 40, Regime: Dedicação exclusiva.

Vínculo institucional

2006 - 2008

Vínculo: Bolsista, Enquadramento Funcional: Bolsa de Produtividade em Pesquisa, Estímulo, Carga horária: 12

Outras informações

Bols de Produtividade em Pesquisa do Ceará: Promover o estado do desenvolvimento de pesquisa científica, tecnológica e de inovação de modo a contribuir para o seu desenvolvimento social e econômico.

Empresa Brasileira de Pesquisas Agropecuárias - Gado de Leite, CNPGL, Brasil.

Vínculo institucional

2011 - 2016

Vínculo: Colaborador, Enquadramento Funcional: Pesquisador Colaborador, Carga horária: 2

Universidade Estadual do CearáFAFIDAM, UECE/FAFIDAM, Brasil.

Vínculo institucional

2008 - 2008

Vínculo: Servidor Público, Enquadramento Funcional: Coordenador de curso, Dptº de Geografia, Carga horária: 40, Regime: Dedicação exclusiva.

Vínculo institucional

2006 - 2008

Vínculo: Servidor Público, Enquadramento Funcional: Professor Adjunto, Carga horária: 40, Regime: Dedicação exclusiva.

Vínculo institucional

2006 - 2008

Vínculo: Servidor Público, Enquadramento Funcional: Professor do PRONERA, Carga horária: 10

Vínculo institucional

2007 - 2007

Vínculo: Servidor Público, Enquadramento Funcional: Vice-coordenador de curso, deptº de

Geografia, Carga horária: 40, Regime:
Dedicação exclusiva.

Atividades

10/2006 - 12/2008

Extensão universitária , Universidade Estadual
do CearáFAFIDAM.

Atividade de extensão realizada
Coordenador de projeto de extensão: Geografia
no Cotidiano - tópicos e Metodologias para o
Ensino Fundamental e Médio.

03/2008 - 07/2008

Conselhos, Comissões e Consultoria,
Universidade Estadual do CearáFAFIDAM.

Cargo ou função
Membro Titular da FAFIDAM junto ao Comitê
da Sub-Bacia Hidrográfica do Baixo Jaguaribe.

12/2007 - 07/2008

Direção e administração, Universidade Estadual
do CearáFAFIDAM.

Cargo ou função
Coordenador do curso de graduação em
Geografia, Portaria N°27/2008.

03/2007 - 07/2008

Pesquisa e desenvolvimento, Universidade
Estadual do CearáFAFIDAM.

Linhas de pesquisa
condições hidroclimatológicas de bacias
hidrográficas
Degradação ambiental/desertificação

03/2006 - 07/2008

Ensino, Geografia, Nível: Graduação

Disciplinas ministradas
Biogeografia
Climatologia
Geografia astronômica e cosmográfica
Geografia do Brasil I
Geografia Física do Nordeste
Hidrologia Geral e Recursos hídricos
Pedologia
Recursos naturais e conservacionismo

03/2007 - 12/2007

Direção e administração, Universidade Estadual do Ceará FAFIDAM.

Cargo ou função
Vice-Coordenador do Curso de Geografia.

02/2007 - 03/2007

Extensão universitária , UECE/Pró-Reitoria de Extensão.

Atividade de extensão realizada
Aulas Lecionadas de Geografia Agrária no Programa Nacional de Educação na Reforma Agrária (PRONERA).

Faculdade Prebiteriana de Fortaleza, FAPFOR, Brasil.

Vínculo institucional

2002 - 2002

Vínculo: Professor, Enquadramento Funcional:
Professor, Carga horária: 20

Atividades

02/2002 - 06/2002

Ensino, Sociologia, Nível: Graduação

Disciplinas ministradas
Sociologia da Educação

Universidade Federal do Pará, UFPA, Brasil.

Vínculo institucional

2016 - 2019

Vínculo: Colaborador, Enquadramento
Funcional: Professor

Conselho Estadual do Meio Ambiente, COEMA, Brasil.

Vínculo institucional

2016 - 2022

Vínculo: Servidor Público, Enquadramento
Funcional: Conselheiro, Carga horária: 4

Outras informações

Universidade Federal do Ceara, UFC, Brasil.

Vínculo institucional

2025 - Atual

Vínculo: Servidor Público, Enquadramento
Funcional: Prof. Titular - Tese Defendida, Carga
horária: 40, Regime: Dedicação exclusiva.

Outras informações

TESE DE PROFESSOR TITULAR
DEFENDIDA:SEGURANÇA HÍDRICA EM ZONAS
COSTEIRAS NO BRASIL SETENTRIONAL:
INDICADORES, ADAPTAÇÕES E CENÁRIOS
PARA MITIGAÇÃO DE EMERGÊNCIAS
CLIMÁTICAS

Vínculo institucional

2022 - Atual

Vínculo: Servidor Público, Enquadramento
Funcional: Coordenador da Área Geografia e
Natureza, Carga horária: 2, Regime: Dedicação
exclusiva.

Vínculo institucional

2022 - Atual

Vínculo: Servidor Público, Enquadramento
Funcional: Membro do Núcleo Estruturante de
Cursos, Carga horária: 2, Regime: Dedicação
exclusiva.

Vínculo institucional

2022 - Atual

Vínculo: Servidor Público, Enquadramento
Funcional: Conselho Gestor da Coordenação de
Cursos, Carga horária: 2

Vínculo institucional

2021 - Atual

Vínculo: Servidor Público, Enquadramento
Funcional: Coord Climatologia Geográfica e
Rec. Hídricos, Carga horária: 5

Vínculo institucional

2019 - Atual

Vínculo: Colaborador, Enquadramento
Funcional: Assessor técnico, Carga horária: 2

Outras informações

Assessoria técnica ao Movimento dos Atingidos
por Barragens

Vínculo institucional

2016 - Atual

Vínculo: Servidor Público, Enquadramento
Funcional: 40 hs DE, Carga horária: 40,
Regime: Dedicção exclusiva.

Outras informações

Redistribuição da UFF para a UFC, a pedido do
docente. Pesquisador do Lab. de Climatologia e
Recursos Hídricos

Vínculo institucional

2016 - Atual

Vínculo: Servidor Público, Enquadramento
Funcional: Professor de Graduação e Pós-
Graduação, Carga horária: 8

Outras informações

Professor e Orientador de Mestrado e
Doutorado

Atividades

06/2019 - Atual

Pesquisa e desenvolvimento, Departamento de
Geografia.

Linhas de pesquisa
Membro do Lab. de Climatologia e Recursos
Hídricos - LCGHR

04/2016 - Atual

Conselhos, Comissões e Consultoria,
Departamento de Geografia.

Cargo ou função
Membro representante da UFC no Conselho
Estadual do Meio Ambiente.

2015 - Atual

Vínculo: Colaborador, Enquadramento
Funcional: Colaborador em Projetos, Carga
horária: 3

Outras informações

Colaborador em Projetos Consultor Ad Hoc

Atividades

04/2015 - Atual

Pesquisa e desenvolvimento, Centro de
Ciências Atmosféricas e Terrestres.

Linhas de pesquisa
SEMIARIDO
DESERTIFICAÇÃO
SECAS
DESENVOLVIMENTO TERRITORIAL

Fundação Getúlio Vargas, FGV, Brasil.

Vínculo institucional

2021 - 2024

Vínculo: Colaborador, Enquadramento
Funcional: Prof e consultor da FGV sobre rec.
hídri, Carga horária: 2

Outras informações

Professor e consultor da FGV sobre recursos
hídricos e bacias: formação de pessoal/servidor
público em áreas estratégicas, de planejamento
e gestão ambiental em Estados da Federação

Ministério do Planejamento, Orçamento e Gestão, PLANEJAMENTO, Brasil.

Vínculo institucional

2021 - Atual

Vínculo: Colaborador, Enquadramento
Funcional: Professor e consultor sobre recursos
hídricos, Carga horária: 2

Outras informações

Professor e consultor da Secretaria do
Patrimônio da União sobre recursos hídricos e
bacias: formação de pessoal/servidor público
em áreas estratégicas, de planejamento e
gestão ambiental em Estados da Federação

Coordenadoria de Defesa Civil do Ceará, CEDEC, Brasil.

Vínculo institucional

2022 - 2024

Vínculo: Colaborador, Enquadramento
Funcional: Represente da UFC na Defesa Civil
do Ceará, Carga horária: 2

Atividades

11/2022 - Atual

Conselhos, Comissões e Consultoria,
Coordenadoria de Defesa Civil do Ceará - CE -
Brasil.

Cargo ou função
CONSELHEIRO E CONSULTOR DA DEFESA CIVIL
SOBRE MEIO AMBIENTE.

Ministério do Meio Ambiente e Mudança do Clima, MMA, Brasil.

Vínculo institucional

2023 - Atual

Vínculo: Colaborador, Enquadramento
Funcional: Pesquisador Convidado, Carga
horária: 3

Outras informações

Pesquisador convidado pelo MMA, via
Departamento de Combate à Desertificação,
para compor "Rede de Pesquisadoras e
Pesquisadores sobre Desertificação e
Secas.Ação vinculada à UNCCD - Convenção
das Nações Unidas para o combate à
desertificação, oficialmente Convenção das
Nações Unidas para o combate à desertificação

Atividades

06/2023 - Atual

Pesquisa e desenvolvimento, Secretaria de
Combate à Desertificação.

Linhas de pesquisa
Terras Secas
Secas
Desertificação

Linhas de pesquisa

Objetivo: Estudar bacias hidrográficas no estado do Ceará para diagnósticos ambientais em geral, sobretudo com destaque à desertificação.

Grande área: Ciências Exatas e da Terra

Grande Área: Ciências Exatas e da Terra / Área: Geociências.

Grande Área: Ciências Sociais Aplicadas / Área: Planejamento Urbano e Regional.

Palavras-chave: bacia hidrográfica;

Degradação/Desertificação; Semi-árido;

Conservação ambiental; recursos hídricos.

2.

Degradação ambiental/desertificação

Objetivo: Estudar problemas da degradação ambiental que ocasionem desertificação em terras secas.

Grande área: Ciências Exatas e da Terra

Grande Área: Ciências Exatas e da Terra / Área: Geociências.

Grande Área: Ciências Sociais Aplicadas / Área: Planejamento Urbano e Regional.

Palavras-chave: Degradação/Desertificação; terras secas; impactos ambientais.

3.

Coordenador do Grupo de Pesquisas em Hidrogeografia

4.

Hidrogeografia

5.

meio ambiente

6.

recursos hídricos

7.

Manejo de águas em terras secas

8.

Geoecologia das paisagens e planejamento ambiental

9.

Meio Ambiente

10.

Recursos Hídricos

11.

Terras Secas

12.

Membro do Lab. de Climatologia e Recursos Hídricos - LCGHR

13.

SEMIÁRIDO

14.

DESERTIFICAÇÃO

15.

SECAS

16.

DESENVOLVIMENTO TERRITORIAL

17.

Terra Secas

18.

Salinização de solos

19.

Mapeamento

20.

Terras Secas

21.

Salinização de solos

22.

Mapeamento

23.

Terras Secas

24.

Secas

25.

Desertificação

Projetos de pesquisa

2022 - Atual

MUDANÇAS AMBIENTAIS E SEUS IMPACTOS NO SISTEMA RIO-PLANÍCIE DE INUNDAÇÃO DO RIO SEPOTUBA, ALTO PARAGUAI, MATO GROSSO ? BRASIL

Projeto certificado pelo(a) coordenador(a) Gustavo Roberto dos Santos Leandro em 08/03/2023.

Descrição: Objetivo: Analisar as MUDANÇAS AMBIENTAIS E SEUS IMPACTOS NO SISTEMA RIO-PLANÍCIE DE INUNDAÇÃO DO RIO SEPOTUBA, ALTO PARAGUAI, MATO GROSSO - BRASIL.

Situação: Em andamento; Natureza: Pesquisa. Alunos envolvidos: Graduação: (3) / Mestrado acadêmico: (2) .

Integrantes: Flavio Rodrigues do Nascimento - Integrante / Gustavo Roberto dos Santos Leandro - Coordenador / Paulo Cesar Rocha - Integrante / Leila Nalis Paiva da Silva Andrade - Integrante / Celia Alves de Souza - Integrante.

2021 - Atual

SUSTENTABILIDADE ,SOCIOAMBIENTAL, NA TRANSVERSALIDADE ÁGUA-RECUPERAÇÃO DE ÁREAS DEGRADADAS: ABORDAGEM INTEGRADORA PARA ADAPTAÇÕES EM COMUNIDADES LOCAIS DE BACIA HIDROGRAFICA NO BIOMA CAATINGA

Descrição: Tem como objetivo: propor estratégias que possibilitem a sustentabilidade ambiental, social e econômica de comunidades rurais em bacia hidrográfica, com escassez de água e susceptíveis à desertificação no Bioma Caatinga, mediante abordagem participativa com fins à integração de métodos quali-quantitativos em múltiplas escalas para o desenvolvimento de base local. Projeto ligado ao: Centro Del Agua para Zonas Áridas y Semiáridas de América Latina y el Caribe (CAZALAC), Programa Hidrológico Intergubernamental para América Latina y el Caribe (PHI-LAC) (ONU/UNESCO), International Center for Integrated Water Resources Management (ICIWaRM e associado Red G-WADI-LAC (Red Global para el Agua y Desarrollo de la Información en las Zonas Áridas. Institute Deltares, AGWA/Alliance for Global Water Adaptation- USACE/US Army Corps of Engineers; SIWI. IHE Delft Institute for Water Education e Banco Mundial..

Situação: Em andamento; Natureza: Pesquisa. Alunos envolvidos: Graduação: (6) / Especialização: (0) / Mestrado acadêmico: (3) / Doutorado: (2) .

Integrantes: Flavio Rodrigues do Nascimento - Coordenador / Maria Elisa Zanella - Integrante / Francisco Sérgio de Almeida Pinheiro - Integrante / Raul Vicens - Integrante / Inocência Pereira - Integrante.

Financiador(es): Conselho Nacional de Desenvolvimento Científico e Tecnológico - Auxílio financeiro.

2020 - Atual

The Intergovernmental Hydrological Programme (IHP)

Descrição: IHP é o único programa intergovernamental do sistema das Nações Unidas dedicado à pesquisa e gestão da água e

ao desenvolvimento de educação e capacidade relacionadas. abordagem interdisciplinar e integrada para a gestão de bacias hidrográficas e aquíferos, incorporando a dimensão social da água, e apoia a cooperação internacional em ciências hidrológicas e de água doce e na interface com os formuladores de políticas, e reforça as capacidades institucionais e individuais. O principal objetivo da atual fase do IHP (IHP-VIII 2014-2021) é colocar a ciência em ação necessária para a segurança hídrica. Principais parceiros e patrocinadores: Institute Deltares; AGWA/Alliance for Global Water Adaptation; USACE/US Army Corps of Engineers.

Situação: Em andamento; Natureza: Pesquisa.
Alunos envolvidos: Graduação: (4) / Mestrado acadêmico: (2) / Doutorado: (1) .

Integrantes: Flavio Rodrigues do Nascimento - Integrante / KOEN , Verbist - Coordenador / Gabriel Mancila - Integrante / Miguel F. Doria - Integrante.

2019 - 2022

IMPACTOS SOCIOTERRITORIAIS DOS GRANDES EMPREENDIMENTOS NA AMAZÔNIA ORIENTAL BRASILEIRA

Descrição: sse projeto de pesquisa proposto, volta-se para as intervenções do estado brasileiro nos últimos dezessete anos com destaque para as políticas territoriais em curso na Amazônia Oriental que predominam nas estratégias de desenvolvimento regional e impactam o território e seus recursos. Assim, procura-se discutir analiticamente, acerca da construção e operação dos chamados grandes empreendimentos, dentre estes, aqueles voltados para a atividade mineral, portuária e ferroviária, ao passo que todos ? independente do grau de impacto regional ? vem de alguma forma interferindo na relação da sociedade, esta por sua vez diretamente atingida, e seu entorno. Nesse sentido, as análises sobre esses impactos socioeconômicos dessas atividades na Amazônia, procuram demonstrar e colocar em debate o processo de ocupação do território da região, tendo como elementos para análises a representação cartográfica e os processos socioespaciais, geradores de diferentes dinâmicas econômicas e novas territorialidades, sobretudo os conflitos territoriais causados (in) diretamente pelos grandes empreendimentos na região oriental amazônica.

Situação: Concluído; Natureza: Pesquisa.

Integrantes: Flavio Rodrigues do Nascimento - Integrante / João Márcio Palheta - Coordenador / Ricardo Angelo Pereira de Lima - Integrante.

2018 - 2023

ADAPTA BRASIL

Descrição: Sistema de monitoramento de impactos de mudanças climáticas, com o desenvolvimento de índices e indicadores para produção de conhecimento e banco de dados sobre secas, variabilidade climática e desertificação. Com fins a subsidiar gestores municipais na tomada de políticas públicas. Instituições: MCTI, INPE, MMA, UFC, RDS.

Situação: Concluído; Natureza: Pesquisa.
Alunos envolvidos: Graduação: (2) / Mestrado acadêmico: (2) / Doutorado: (1) .

Integrantes: Flavio Rodrigues do Nascimento - Integrante / Karine Rocha Aguiar Bezerra - Integrante / Francisco Gilney Silva Bezerra - Integrante / Lincoln Muniz Alves - Integrante / Celso Von Randow - Integrante / Gustavo Arcoverde - Integrante / Jean Pierre Henry Balbaud Ometto - Coordenador.

Número de produções C, T & A: 5

2018 - 2020

ATLAS DE MUDANÇAS CLIMÁTICAS E COMBATE A DESERTIFICAÇÃO DE MOÇAMBIQUE

Descrição: Coordenador do projeto pelo Brasil. Financiamento Fundo Africano de Desenvolvimento, Ministério Para Coordenação da Ação Ambiental (MICOA)/África, Governos Moçambicano e Italiano. IES parceiras: UFF pelo Brasil; Universidade Eduardo Mondlane/Moçambique e o Dipartimento di Agraria, Costruzioni Rurali e Territorio Agroforestale da Università degli Studi Mediterranea (USM) di Reggio Calabria, Località Feo di Vito/Itália. Como principais resultados da pesquisa esperam-se: Fortalecimento de convênios e pesquisas, internacionais entre América do Sul (Brasil), África (Moçambique) e Europa (Itália), nos temas: mudanças climáticas, secas, manejo de recursos naturais e desertificação; Fortalecimento dos programas de Pós-graduação das Instituições envolvidas nas atividades de Pesquisa e Desenvolvimento Científico. Publicação de artigos em Periodicos Nacionais e internacionais. Assim com em livros. Financiamento Fundo Africano de Desenvolvimento, Governos Moçambicano e Italiano.

Situação: Concluído; Natureza: Pesquisa.

Alunos envolvidos: Graduação: (2) / Mestrado acadêmico: (2) / Doutorado: (2) .

Integrantes: Flavio Rodrigues do Nascimento - Coordenador / Raul Vicens - Integrante / José Inocencio Pereira - Integrante / Inês Raimundo - Integrante / Paulo Covele - Integrante / Giuseppe Modica - Integrante / Elen karine Moraes - Integrante / Carmelo Ricardo FICHEIRA - Integrante.

Número de produções C, T & A: 2

2018 - Atual

PROCAD AMAZÔNIA - Programa Nacional de Cooperação Acadêmica na Amazônia

Descrição: ESTRATÉGIAS DE ORDENAMENTO TERRITORIAL EM COMUNIDADES DE INTERESSE SOCIOAMBIENTAL NA AMAZÔNIA: presente projeto de cooperação em ensino e pesquisa reúne três universidades públicas federais, sendo a Universidade Federal de Roraima - UFRR (proponente), a Universidade Federal do Ceará- UFC (associada 1) e a Universidade Federal de Rondônia ? UNIR (associada 2), busca estimular a formação e qualificação de quadros pós-graduados, mobilidade docente e discente e a ampliação do conhecimento científico sobre as estratégias de Ordenamento Territorial em Comunidades de Interesse Socioambiental na Amazônia. Procura identificar e analisar as pequenas cidades e comunidades

(comunidades tradicionais, indígenas e ribeirinhos) sobre influências de grandes obras de infraestrutura de modo a identificar os conflitos sócio territorial que se desenrolam nas dimensões, regionais e ambientais nos estados envolvidos, no contexto da Amazônia, de modo a demonstrar áreas prioritárias para a ação da gestão pública..

Situação: Em andamento; Natureza: Pesquisa.
Alunos envolvidos: Graduação: (5) / Mestrado acadêmico: (5) / Doutorado: (4) .

Integrantes: Flavio Rodrigues do Nascimento - Coordenador / Edson Vicente da Silva - Integrante / Jeovah Meireles - Integrante / Maria Elisa Zanella - Integrante / Marta Celina Linhares Sales - Integrante / Adriane Gorayeb - Integrante / Antonio Tolrino de Rezende Veras - Integrante / Estélio Soares Tavares Junior - Integrante / Vladimir de Souza - Integrante / Luiza Camara Beserra Neta - Integrante / Elisângela Gonçalves Lacerda - Integrante / Maria madalena de Aguiar cavalcante - Integrante / Elton Carlos de Oliveira Borges - Integrante / JOSUE DA COSTA SILVA - Integrante / MARIA DAS GRAÇAS SILVA NASCIMENTO SILVA - Integrante / ADNILSON DE ALMEIDA SILVA - Integrante.

Financiador(es): Coordenação de Aperfeiçoamento de Pessoal de Nível Superior - Auxílio financeiro.

2017 - 2021

Categorização de usos múltiplos das águas e problemas ambientais na lagoa da Parangaba - Fortaleza

Descrição: A pesquisa estuda lagoas urbanas. Seu objetivo geral é: Categorizar os usos múltiplos dos recursos hídricos em consultivos, não consultivos, compartilhados, complementares e competitivos na Lagoa da Parangaba - Fortaleza.

Situação: Concluído; Natureza: Pesquisa.
Alunos envolvidos: Graduação: (9) / Mestrado acadêmico: (1) / Doutorado: (1) .

Integrantes: Flavio Rodrigues do Nascimento - Coordenador / leonardo bastos brum - Integrante / PALHARES, PAULO ROBERTO - Integrante / Jéssica Castro de Moraes - Integrante / Elen karine Moraes - Integrante / Lúcia de Fátima Araújo - Integrante / MARCOS VINICIUS DE OLIVEIRA LIMA - Integrante / Lucas da Silva Libério - Integrante / Gisele Sousa Carvalho - Integrante / Raimundo Felipe dos Santos Neto - Integrante.

2016 - 2019

IDENTIFICAÇÃO DE CONFLITOS AMBIENTAIS COM BASE NAS TIPOLOGIAS DE USO, FUNÇÕES E UTILIZADORES DE ÁGUA NO MÉDIO CURSO DA BACIA HIDROGRÁFICA DO RIO GUANDU - RJ

Descrição: Coordenador de projeto. O trabalho tem como objetivo geral: Caracterizar usos múltiplos dos recursos hídricos, em consultivos e não consultivos, especialmente em usos complementares, e compartilhados e competitivos no médio curso da Bacia do Rio Guandu. Projeto financiado pela AGEVAP. Objetivos específicos: - Identificar alguns dos principais tipos de poluição, pontuais ou difusas, destacando suas causas e

consequências; - Categorizar as tipologias de uso classificando-os em consuntivos, não consuntivos, especialmente em usos complementares, compartilhados e competitivos; aferindo as funções e utilizadores do produto água associados a aspectos de imprescindibilidade, possibilidade de substituição e efeitos a jusante na bacia em tela; - espacializar os usuários, as tipologias de usos e os conflitos (acho que sairá) por recurso hídrico no Município de Seropédica..

Situação: Concluído; Natureza: Pesquisa.

Alunos envolvidos: Graduação: (1) / Mestrado acadêmico: (1) / Doutorado: (2) .

Integrantes: Flavio Rodrigues do Nascimento - Coordenador / Adão Osdayan Cândido de Castro - Integrante / leonardo bastos brum - Integrante / PALHARES, PAULO ROBERTO - Integrante / Lucas Rodrigues - Integrante.

Financiador(es): Associação Pró-Gestão das Águas da Bacia Hidrográfica do Rio Paraíba do Sul - Cooperação.

Número de produções C, T & A: 6

2016 - 2019

Bacia hidrográfica do rio Teles Pires: dinâmica fluvial e empreendimentos hidroelétricos nos municípios de Nova Canaã do Norte e Itaúba, Mato Grosso

Descrição: A pesquisa objetiva avaliar a dinâmica fluvial, bem como o processo do uso/ocupação da terra com proposta para gestão dos recursos hídricos. Para o desenvolvimento serão necessários: caracterização geoambiental, levantamento do uso/ocupação; mapeamento espaço-temporal das geoformas deposicionais; avaliação da dinâmica fluvial; monitoramento da hidrodinâmica; sistematização e divulgação. Espera-se com execução do projeto, a geração de banco de dados sobre a temática e formação de recursos humanos em pesquisa..

Situação: Concluído; Natureza: Pesquisa.

Alunos envolvidos: Graduação: (5) / Especialização: (1) / Mestrado acadêmico: (2) / Doutorado: (2) .

Integrantes: Flavio Rodrigues do Nascimento - Integrante / Célia Alves de Souza - Integrante / Juberto Babilônia de Sousa - Integrante / Anderson Ritela - Integrante / Gustavo Roberto dos Santos Leandro - Integrante / Leila Nalis Paiva da Silva Andrade - Coordenador / Judite de Azevedo do Carmo - Integrante / Ivan de Sousa Soares - Integrante / Marcelo Leandro Holzschuh - Integrante / Alfredo Zenen Dominguez González - Integrante / Beatriz Ferraz Bühler - Integrante / Henry Willian Van Der Laan Barbosa - Integrante / Andre Luiz Nascentes Coelho - Integrante.

Financiador(es): Universidade do Estado de Mato Grosso - Auxílio financeiro.

2016 - 2017

Elaboração do PDDU de Cachoeira do Piriá-PA. 2016.

Descrição: LOUREIRO, A. S. ; NASCIMENTO, F. R. ; SILVA, J. M. P. ; NUNE, C. O. . Elaboração do PDDU de Cachoeira do Piriá-PA. 2016..

Situação: Concluído; Natureza: Pesquisa.

Alunos envolvidos: Graduação: (2) / Mestrado acadêmico: (1) / Doutorado: (1) .

Integrantes: Flavio Rodrigues do Nascimento -
Integrante / Jorge Luiz Fernandes de Oliveira -
Integrante / Ari de Sousa Loureiro -
Coordenador / João Márcio Palheta - Integrante
/ Christian Nunes da Silva - Integrante.

2015 - 2017

Bacia Hidrográfica do Rio Teles Pires: dinâmica
fluvial e empreendimentos hidroelétricos nos
municípios de Nova Canaã do Norte e Itaúba,
Mato Grosso

Situação: Concluído; Natureza: Pesquisa.

Integrantes: Flavio Rodrigues do Nascimento -
Coordenador.

2015 - 2016

ZEE do RJ: Elaboração do Plano de Gestão
Territorial do Zoneamento Ecológico-Econômico
do Estado do Rio de Janeiro

Descrição: Teve como objetivo elaborar um
plano de gestão de gestão territorial para o
Estado do Rio de Janeiro.Consórcio Cobrape -
Iokos.Financiamento FAPERJ, Petrobrás e
Governos Federal..

Situação: Concluído; Natureza: Pesquisa.

Alunos envolvidos: Graduação: (2) /
Especialização: (1) / Mestrado acadêmico: (3) /
Doutorado: (4) .

Integrantes: Flavio Rodrigues do Nascimento -
Integrante / Rosangela Garrido Botelho -
Integrante / Luiza Boechat - Integrante /
Natalie Chagas Slovinski - Integrante / Tereza
Coni Aguiar - Coordenador / Maria José Sarno -
Integrante / Felipe Aguiar de Oliveira -
Integrante / Mariele Azevedo Nascimento -
Integrante.

Financiador(es): Fundação Carlos Chagas Filho
de Amparo à Pesquisa do Estado do RJ - Auxílio
financeiro.

2015 - 2016

Plano Diretor de Desenvolvimento Urbano
Participativo de Cachoeira de Piriá-PA

Descrição: Convênio/Contrato n: 1143*101*005 90 - FAPESPACoordenador Geral: Prof. Ari Loureiro.Coordenador da equipe de Análise e riscos geoambientais: Prof. Flávio Rodrigues do Nascimento.O projeto tem como objetivo criar o Plano Diretor de Desenvolvimento Urbano Participativo de Cachoeira de Piriá-PA, no leste paraense, com fins ao ordenamento territorial ambiental e urbano-regional do Município em destaque.. Situação: Concluído; Natureza: Pesquisa. Alunos envolvidos: Graduação: (2) / Mestrado acadêmico: (3) / Doutorado: (3) .

Integrantes: Flavio Rodrigues do Nascimento - Coordenador / Jorge Luiz Barborsa - Integrante / christian Oliveira Nune - Integrante / João Márcio Palheta - Integrante / Ari Loureiro - Integrante. Financiador(es): Universidade Federal do Ceará - Auxílio financeiro. Número de produções C, T & A: 4

2014 - 2019

Governança territorial na Amazônia brasileira e os seus reflexos sobre as desigualdades no desenvolvimento regional em escalas subnacionais

Descrição: O projeto aprovado pela CAPES ? Edital 55/2013 pretende analisar a governança territorial no Brasil, a partir da Amazônia brasileira, de forma a identificar e avaliar as desigualdades no desenvolvimento regional, em escalas subnacionais. Neste momento, o trabalho requer a construção de parâmetros teóricos e metodológicos que permita a constituição de referências de análise para o debate sobre a realidade apresentada, em face da governança territorial e do desenvolvimento regional na Amazônia brasileira. Outra questão em pauta, oriunda do projeto, diz respeito à construção de indicadores territoriais, que poderão imprimir referências analíticas para a orientação das análises que se sucederão com o trabalho. A integração de uma equipe multidisciplinar é um desafio a qualquer projeto de pesquisa, especialmente quando estão convergentes a um objeto, mas em distintas áreas e não obstante o fato, também, da distância geográfica que os dois grupos vivenciam, já que há a participação de pesquisadores da UFF/POSGEO, da UFPA/PPGE, assim como outros pesquisadores que não estão vin. Situação: Concluído; Natureza: Pesquisa. Alunos envolvidos: Graduação: (4) / Mestrado acadêmico: (2) / Doutorado: (4) .

Integrantes: Flavio Rodrigues do Nascimento - Integrante / Jorge L. Barbosa - Coordenador / Marcelo Bentes Diniz - Integrante / Gilberto Miranda Rocha - Integrante / Ari de Sousa Loureiro - Integrante.

2014 - 2018

Produção de Metano e Dióxido de Carbono nos Sedimentos Aquáticos Costeiros em um Mundo mais Quente: Uma Abordagem Experimental entre as Regiões Tropical Fluminense e Subpolar Antártica

Descrição: projeto trata sobre o sequestro de carbono para avaliação de quantitativos em ambientes aquáticos-lacustre em comparação

com desertos frios- Antártica.
Situação: Concluído; Natureza: Pesquisa.
Alunos envolvidos: Graduação: (4) / Mestrado acadêmico: (2) / Doutorado: (1) .

Integrantes: Flavio Rodrigues do Nascimento - Integrante / Raul Vicens - Integrante / Guilherme Fernandes Borges - Integrante / Carla Salgado - Integrante / Humberto Marotta Ribeiro - Coordenador.

2014 - 2015

Fortalecimento Institucional entre Universidades Federais no Brasil e Moçambique ? desenvolvimento do Mestrado em Geografia Física, Ambiente e Ordenamento do Território da Universidade Eduardo Modlane, Maputo

Descrição: Fortalecer a cooperação científica e acadêmica entre os Departamentos e os Programas de Pós-Graduação em Geografia das IES e instituições participantes do projeto, no Brasil e na África, no intuito de compartilhar experiências e transferir conhecimento na instituição e consolidação do Primeiro Mestrado em Geografia Física de Moçambique. Nesta trama, como objetivos específicos se destacam: ☐ Contribuir com a consolidação e implantação do Mestrado na área de Geografia Física (Ambiente e Ordenamento do Território em Moçambique) e assim impulsionando a cooperação internacional do Dept de Geografia e do POSGEO da UFF. ☐ Promover a mobilidade de estudantes estrangeiros Africanos para o POSGEO UFF e estudantes deste para estágios, pesquisas e realização de disciplinas de pós-graduação Stricto Sensu em Moçambique ? Africa. ☐ Estimular e apoiar a formação de graduandos em dupla diplomação, por meio dos Dept de Geografia da UFF e da UEM. ☐ Articular o desenvolvimento de uma agenda de pesquisa nas linhas de Ordenamento territorial ambiental e ordenamento territorial urbano regional envolvendo professores e pesquisadores brasileiros e africanos, sob co-tutela em parcerias de ambas as instituições, incrementado a inserção internacional do POSGEO UFF para se alcançar o conceito 7 na Avaliação CAPES. ☐ Contribuir para o fortalecimento acadêmico dos Programas de Pós-Graduação das IES participantes através da orientação conjunta de Teses e Dissertações e na participação nas atividades de ensino nos respectivos programas de pós-graduação da realização de cursos, palestras e disciplinas. ☐ Ampliar o quadro de cooperações internacionais dos Professores do Dept de Geografia e do POSGEO da UFF, para promoção da inserção internacional e o fortalecimento de grupos de pesquisa de excelência para melhoria da pesquisa, ensino e extensão..
Situação: Concluído; Natureza: Pesquisa.
Alunos envolvidos: Graduação: (2) / Mestrado acadêmico: (10) / Doutorado: (1) .

Integrantes: Flavio Rodrigues do Nascimento - Coordenador / Raul Vicens - Integrante / Guilherme Fernandes Borges - Integrante / José Inocencio Pereira - Integrante / Claudio Mongói - Integrante / Boaventura Cau - Integrante / Inês Raimundo - Integrante / Paulo Covele - Integrante / Cláudio Artur Mungoi - Integrante / José L. Menete - Integrante / Luísa Vanessa Lopes - Integrante.
Financiador(es): Banco Santander - Espanha - Auxílio financeiro.
Número de produções C, T & A: 8

2013 - 2016

DIAGNÓSTICO GEOAMBIENTAL E CATEGORIZAÇÃO DE CONFLITOS POR USOS MÚLTIPLOS DOS RECURSOS HÍDRICOS NA BACIA HIDROGRÁFICA DO RIO SÃO JOÃO - RJ

Descrição: O objetivo geral deste trabalho é identificar e analisar os geoambientes que compõem a BHRS, indicando-a como unidade de planejamento e mitigando ações que subsidiem sua gestão ambiental frente aos conflitos por usos múltiplos dos recursos hídricos. Projeto desenvolvido junto ao POSGEO UFF - Núcleo de Estudos sobre Hidrogeografia ? NEPH/LAGEF. Envolve alunos de graduação (IC), Mestrado, Doutorado e Professores/pesquisadores.

Situação: Concluído; Natureza: Pesquisa.

Alunos envolvidos: Graduação: (4) / Mestrado acadêmico: (1) / Doutorado: (1) .

Integrantes: Flavio Rodrigues do Nascimento - Coordenador / Raul Vicens - Integrante / Célia Alves de Souza - Integrante / Adão Osdayan Cândido de Castro - Integrante / Fernando Ilineu - Integrante / Suzane Campos - Integrante / Izabela Caroline Barbio - Integrante / Samara Couto - Integrante / leonardo bastos brum - Integrante.

Financiador(es): Fundação Carlos Chagas Filho de Amparo à Pesquisa do Estado do RJ - Auxílio financeiro.

Número de produções C, T & A: 6

2012 - 2015

CATEGORIZAÇÃO DE USOS MÚLTIPLOS DOS RECURSOS HÍDRICOS E PROBLEMAS AMBIENTAIS NA BACIA HIDROGRÁFICA DO RIO SÃO JOÃO - RJ

Descrição: O trabalho aborda a gestão de bacias hidrográficas considerando a degradação da qualidade hídrica, a partir dos usos múltiplos das águas. Tem como objetivo geral ?Diagnosticar os usos múltiplos dos recursos hídricos, categorizando-os em consultivos e não consultivos, e especificamente em usos complementares, compartilhados e competitivos para aferição dos conflitos e problemas ambientais emergentes na Bacia do rio São João?. A identificação dos conflitos tem com base a aferição dos usos, funções e utilizadores do produto água associados a aspectos de imprescindibilidade, possibilidade de substituição e feitos a montante e a jusante da barragem de Jurturnaíba. Neste contexto, a bacia do Rio São João será considerada como unidade de gerenciamento integrado dos recursos naturais, diante das alterações na dinâmica ambiental, respostas hidrológicas e nos conflitos por recursos hídricos..

Situação: Concluído; Natureza: Pesquisa.

Alunos envolvidos: Graduação: (1) .

Integrantes: Flavio Rodrigues do Nascimento - Coordenador / Adão Osdayan Cândido de Castro - Integrante / Fernando Ilineu - Integrante / Suzane Campos - Integrante / Izabela Caroline Barbio - Integrante / Samara Couto - Integrante.

Número de produções C, T & A: 4

2012 - 2015

Problemas ambientais e gestão ambiental de sistemas costeiros urbanizados através de uma análise conjunta comparativa em litorais da província ciudad de la Habana-Cuba e norte fluminense-RJ-Brasil

Descrição: Programa de Cooperação Brasil-Cuba em estudos comparativos entre o litoral do Rio de Janeiro e Havana, com financiamento CAPES.

Situação: Concluído; Natureza: Pesquisa.

Alunos envolvidos: Graduação: (3) / Mestrado acadêmico: (2) / Doutorado: (2) .

Integrantes: Flavio Rodrigues do Nascimento - Integrante / Raul Vicens - Coordenador / Mateo Rodriguez - Integrante / Carla Madureira - Integrante / Vinicius da Silva Seabra - Integrante / Felipe Cronenberg - Integrante.

Financiador(es): Conselho Nacional de Desenvolvimento Científico e Tecnológico - Auxílio financeiro.

Número de produções C, T & A: 2

2011 - 2015

Construção de uma estratégia para o conhecimento da bacia hidrográfica e do manejo dos recursos naturais baseada no Agente Local de Desenvolvimento Comunitário (ALDC).

Descrição: Projeto em parceria: UFF-EMBRAPA GADO DE LEITE/MG - UFJF-EMATER/JF - UFSCAR Objetivo Geral Propor um modelo participativo como elemento de uma estratégia para o Desenvolvimento Rural Sustentável baseado no envolvimento dos Agentes Locais de Desenvolvimento Comunitários (ALDC). Objetivos Específicos ? Conhecer a representação social de Bacia Hidrográfica para os jovens agentes, técnicos da Emater, produtores de leite e membros das escolas participantes, buscando relacionar esta representação às questões de conservação e recuperação dos recursos hídricos. ? Levantamento das práticas preservacionistas positivas e negativas dos produtores rurais, visando o entendimento do manejo dos recursos naturais praticado nas comunidades participantes, que sejam, uso de fertilizantes e defensivos agrícolas, manejo animal e do solo/planta. ? Instalar Unidades Demonstrativas de Saneamento Rural (UDSR) para o empoderamento da comunidade local dos conceitos de conservação e recuperação dos recursos hídricos. Assim, inserindo no contexto uma alternativa para destino adequado dos resíduos humanos. ? Realizar dias de campo (reuniões) nas propriedades onde foram instaladas as UDSR para estimular, nos produtores vizinhos e técnicos, a vontade de implantação da tecnologia..

Situação: Concluído; Natureza: Pesquisa.

Alunos envolvidos: Graduação: (3) / Mestrado acadêmico: (2) / Doutorado: (1) .

Integrantes: Flavio Rodrigues do Nascimento - Integrante / Flaviane de Fátima Cândida de Souza - Integrante / Marcelo Henrique Otenio - Coordenador / Elizabeth Nogueira Fernandes - Integrante / Marcos Cicarini Hott - Integrante / Maria de Fátima Ávila Pires - Integrante / Victor Muiños Barroso Lima - Integrante / Antonio Domingues de Souza - Integrante / João Carlos

Lima de Oliveira - Integrante / Gilberto Malafaia de Oliveira - Integrante / Priscila Gonçalves de Souza Salvati - Integrante / Gabriele Medeiros dos Santos - Integrante.
Financiador(es): Empresa Brasileira de Pesquisa Agropecuária - Auxílio financeiro / Conselho Nacional de Desenvolvimento Científico e Tecnológico - Auxílio financeiro.
Número de produções C, T & A: 4

2011 - 2012

CONDIÇÕES GEOAMBIENTAIS E DETECÇÃO DE ÁREAS DESERTIFICADAS NA BACIA DO MÉDIO JAGUARIBE, CEARÁ ? NORDESTE BRASILEIRO

Descrição: O trabalho aborda a degradação/desertificação na Bacia Hidrográfica (B.H) do Médio Jaguaribe, Ceará, a qual foi concebida como unidade territorial de gestão e planejamento, para geração de subsídios a conservação e recuperação ambiental. O diagnóstico do trabalho terá como pressupostos teórico-metodológicos a análise geoambiental integrada, a par de questões históricas e conceituais sobre desertificação. Nessa trajetória, a Bacia em questão será considerada no contexto do Programa Nacional de Combate à Desertificação e Mitigação aos Efeitos das Secas. B.H tem caráter intermitente-sazonal por localizar-se nos Sertões semiáridos da depressão periférica do Médio Jaguaribe. Para manter um mínimo de regularização hídrica, existem açudes (destaque ao maior do Estado, Castanhão) e vales perenizados em certos trechos. Apresenta, ainda, desenvolvimento econômico pífio, com primazia do setor primário. Detém tecnologia rudimentar, com baixos rendimentos e reflexos ambientais drásticos e alarmantes. Esse panorama socioeconômico contribui para debilitar a sustentabilidade e magnificar a vulnerabilidade geoambiental, que já são altas, em razão de uma ecodinâmica instável. Este fato é comumente impresso nas diferentes paisagens - sob influências dos agentes organizadores do espaço-, com reflexos danosos na conservação dos recursos naturais renováveis. Serão destacadas, ainda, estratégias de combate à desertificação, considerando a capacidade-suporte ambiental, para geração de subsídios ao uso e conservação da água em comunidades rurais..
Situação: Concluído; Natureza: Pesquisa.
Alunos envolvidos: Graduação: (2) / Mestrado acadêmico: (1) .

Integrantes: Flavio Rodrigues do Nascimento - Coordenador / Aline Braúna - Integrante / Renato Lopes - Integrante / Marcelo Lupp Ramos - Integrante.
Financiador(es): Conselho Nacional de Desenvolvimento Científico e Tecnológico - Bolsa.
Número de produções C, T & A: 3

2011 - 2012

TIPOLOGIAS DE USO/OCUPAÇÃO DA TERRA E IMPACTOS AMBIENTAIS DA DESERTIFICAÇÃO EM BACIA HIDROGRÁFICA SEMIÁRIDA: CAUSAS E CONSEQUÊNCIAS

Descrição: As tipologias de uso/ocupação da terra relacionam-se aos modelos de exploração dos recursos naturais e aos ativos ambientais em razão do seu valor econômico-social e das

atividades exercidas em determinadas áreas. Esses fluxos, em maioria, são operados pelas ligações criadas entre o local e o global, tornando mais complexo as perspectivas escalares. Os tensores desencadeadores de alterações ambientais podem ser de ordem natural e socioeconômico - provenientes da ocupação e uso desordenado dos recursos naturais. Em bacias hidrográficas (BH) semiáridas/intermitentes sazonais, a depender do grau de modificação do ambiente, da abrangência espacial da intervenção no uso/ocupação do solo e do sinergismo das ações, são observadas degradações ambientais que ocasionam ou concorrem para promover a desertificação, como pode ser verificado na BH do Médio Jaguaribe?CE. Por negligências ambientais, essas tipologias, alhures e algures apresentam estádios variados de ulcerações ambientais verificadas em unidades geoambientais. Tais problemas originam conseqüências na perda da qualidade ambiental - principalmente dos recursos naturais renováveis e, conseqüentemente, na qualidade de vida da população. Neste contexto, se insere o a presente pesquisa, como perspectiva de estudar as causas e conseqüências das tipologias de uso/ocupação da terra e sua relação em termos de impactos da desertificação na BH em apreço..

Situação: Concluído; Natureza: Pesquisa.

Alunos envolvidos: Graduação: (2) / Mestrado acadêmico: (1) .

Integrantes: Flavio Rodrigues do Nascimento - Coordenador / Renato Lopes - Integrante / Aline Lima Brauna - Integrante / Marcelo Lupp Ramos - Integrante.

Financiador(es): Conselho Nacional de Desenvolvimento Científico e Tecnológico - Bolsa.

Número de produções C, T & A: 2

2010 - 2014

Processo de Sedimentação e qualidade da água no rio Paraguai no trecho entre a foz do rio Bugres e a Estação Ecológica da Taiaimã-MT

Descrição: Processo de Sedimentação e qualidade da água no rio Paraguai no trecho entre a foz do rio Bugres e a Estação Ecológica da Taiaimã-MT, vinculado a Rede ASA - Rede de estudos sociais, ambientais e de tecnologias para o sistema produtivo na região sudoeste mato-grossense. Descrição: O estudo será realizado no corredor fluvial (calha e planície de inundação) do rio Paraguai entre a foz do rio Bugres e a Reserva ecológica da Ilha de Taiaimã, no sudoeste do estado de Mato Grosso. Tendo como objetivo avaliar temporal e espacialmente a dinâmica fluvial e qualidade da água do rio Paraguai. Espera-se com execução do projeto a geração de banco de dados sobre as geoformas deposicionais, carga de sedimentos e qualidade da água e uma base digital em escala temporal, além de formar recursos humanos em pesquisa e contribuir para implementação do Comitê da Bacia Hidrográfica no rio Paraguai. Financiado pelo CNPq, Capes e Fapemat. A equipe de pesquisa é composta por professores, técnicos e acadêmicos da Unemat do campus de Cáceres e Pontes e Lacerda, da Universidade Federal Fluminense, do Instituto Federal de Mato Grosso, Universidade Federal Fluminense, Universidade Federal de Mato Grosso, Universidade Federal de Mato Grosso do Sul..

Situação: Concluído; Natureza: Pesquisa.

Alunos envolvidos: Graduação: (3) /

Doutorado: (3) .

Integrantes: Flavio Rodrigues do Nascimento - Integrante / Célia Alves de Souza - Coordenador / Juberto Babilônia de Sousa - Integrante / Antonio Rosestolato Filho - Integrante / Ivanilza de Lourdes Lazzaaroto Cabral - Integrante / Anderson Ritela - Integrante / Marcela Bianchini da Cunha Santino - Integrante / Maria Aparecida Pereira Pierangeli - Integrante / Cleusa Aparecida Gonçalves Pereira Zamparoni - Integrante / José Carlos de Oliveira Soares - Integrante / Patrícia Helena Mirandola Avelino - Integrante / Evaldo Ferreira - Integrante / Leila Nalis Paiva da Silva - Integrante / Gustavo Roberto dos Santos Leandro - Integrante.

Financiador(es):

MCT/CNPq/FNDCT/FAPs/MEC/CAPES/PRO-CENTRO-OESTE - Cooperação.

Número de produções C, T & A: 5

2010 - 2014

Análise Socioambiental dos Brejos de Altitude do estado do Ceará

Projeto certificado pelo(a) coordenador(a) Maria Lucia Brito da Cruz em 04/08/2012.

Descrição: A presente proposta de trabalho visa alcançar a conservação dos brejos de altitude através de sua análise no contexto geoambiental e socioeconômico do Estado do Ceará. O mapeamento temático dos recursos naturais das áreas que compõem os brejos de altitude possibilitará a classificação de recursos naturais, indicando suas potencialidades, limitações de uso e vulnerabilidade à ocupação. Situação: Concluído; Natureza: Pesquisa.

Alunos envolvidos: Graduação: (10) / Especialização: (3) / Mestrado acadêmico: (1) .

Integrantes: Flavio Rodrigues do Nascimento - Integrante / Maria Lúcia Brito da Cruz - Coordenador / Francisca Leiliane Sousa de Oliveira - Integrante / Aline Braúna - Integrante / Maria Lúcia Mendes - Integrante / Marcos José Nogueira de Souza - Integrante / Grazielle de Araujo Carvalho - Integrante / TATIANY SOARES DE ARAUJO - Integrante / ANA VIRGINIA SILVA GALDINO - Integrante / DENIS BARBOSA DE LIMA - Integrante / Antônia Elisângela Ximene - Integrante.

Número de produções C, T & A: 3

2010 - 2012

Criação de Unidades de Conservação na Bacia do Rio Acaraú - CE

Descrição: Parceria UFF-UECE. O projeto objetiva localizar, delimitar e mapear os geoambientes que resguardem características peculiares e de beleza cênica na Bacia do Rio Acaraú para criação da Unidade de Conservação, visando implementar ações que propiciem o cumprimento e diretrizes atualizadas e seu adequado gerenciamento e manejo estabelecidas na Lei que institui o Sistema Nacional de Unidades de Conservação. Financiamento: Banco do Nordeste do Brasil. Situação: Concluído; Natureza: Pesquisa.

Alunos envolvidos: Graduação: (3) /
Especialização: (1) / Mestrado acadêmico: (3) .

Integrantes: Flavio Rodrigues do Nascimento -
Coordenador / Marcos José Nogueira de Souza -
Integrante / Maria Lúcia Brito da Cruz -
Integrante / Lytiane Queiroz de Almeida -
Integrante / Icaro de Paiva Oliveira -
Integrante / Aline Braúna - Integrante /
Eugênia Cristina Gonçalves Pereira - Integrante /
Fernando Mota Filho - Integrante / José
Meneleu Neto - Integrante / Fca. Leiliane Souza
de Oliveira - Integrante / Anta. Elisângela
Ximenes Aguiar - Integrante / Graziela
Gonçalves - Integrante / Wellington da Silva -
Integrante / Laíze dos Santos Rodrigues -
Integrante.

Financiador(es): Banco do Nordeste do Brasil -
Auxílio financeiro.

Número de produções C, T & A: 1

2010 - Atual

Rede ASA (Rede de estudos sociais, ambientais
e de tecnologias para o sistema produtivo na
região sudoeste mato-grossense)

Descrição: A composição da Rede ASA (Rede de estudos sociais, ambientais e de tecnologias para o sistema produtivo na região sudoeste mato-grossense) foi discutida e proposta com base na interdisciplinaridade e interinstitucionalidade, composta por cinco instituições de ensino (UNEMAT, IFMT, UFMT, UFMS e IFG) e duas unidades de pesquisa da Embrapa (CNPq e CPAP) todas da região centro-oeste, localizadas em três estados da federação (MT, MS, GO) e Distrito Federal. Além da UFF/RJ como parceira. Viabilizar condições para o fortalecimento dos programas de pós-graduação da Rede através de projetos de pesquisa que investiguem as condições ambientais e sociais da região sudoeste de Mato Grosso visando à proposição de indicadores para geração de tecnologias inovadoras aplicáveis aos sistemas produtivos, buscando a sustentabilidade e o desenvolvimento regional. Objetivo global da Rede Viabilizar condições para o fortalecimento dos programas de pós-graduação da Rede através de projetos de pesquisa que investiguem as condições ambientais e sociais da região sudoeste de Mato Grosso visando à proposição de indicadores para geração de tecnologias inovadoras aplicáveis aos sistemas produtivos, buscando a sustentabilidade e o desenvolvimento regional. Especificamente a Rede buscará: ? Possibilitar a cooperação e integração entre as instituições de ensino e pesquisa da Rede através da execução de pesquisa interdisciplinar e interinstitucional que contribua no fortalecimento das pós-graduações existentes da Rede e a criação de novos programas de pós-graduação stricto-sensu; ? Viabilizar a execução de projetos que contemplem a investigação dos condicionantes ambientais, socioeconômico e cultural e os sistemas de produção do sudoeste do Estado de Mato Grosso, possibilitando a geração de indicadores, metodologias, modelos e inovação de tecnologias que integrem diferentes dimensões da sustentabilidade. ? Gerar e transferir tecnologias que otimize os sistemas agrícolas e que contribu.

Situação: Em andamento; Natureza: Pesquisa.
Alunos envolvidos: Graduação: (4) / Mestrado acadêmico: (3) / Doutorado: (4) .

Integrantes: Flavio Rodrigues do Nascimento -
Integrante / Célia Alves de Souza -

Coordenador / Juberto Babilônia de Sousa -
Integrante / Antonio Rosestolato Filho -
Integrante / Ivanilza de Lourdes Lazzaaroto
Cabral - Integrante / Anderson Ritela -
Integrante / Maria Aparecida Pereira Pierangeli
- Integrante / Cleusa Aparecida Gonçalves
Pereira Zamparoni - Integrante / Patrícia
Helena Mirandola Avelino - Integrante / Evaldo
Ferreira - Integrante / Leila Nalis Paiva da Silva
- Integrante / Fernando Ximenes de Tavares
Salomão - Integrante / Rosemeire Aparecida de
Almeida - Integrante / Edgar Aparecido da
Costa - Integrante / Elias Renato da Silva
Januário - Integrante / Rivanildo Dallacort -
Integrante / Leonarda Grillo Neves - Integrante
/ Marcela Biachessi Cunha Santino - Integrante.
Financiador(es): CNPQ/CAPES/FAPEMAG -
Auxílio financeiro.
Número de produções C, T & A: 4

2009 - 2011

PETROBRAS/Global Compact, ONU-Habitat

Descrição: PETROBRAS/Global Compact, ONU-Habitat e UFF para observação Internacional do impacto da refinaria de Itaquí sobre os ODS nos municípios da área de influência Nordeste (MA e CE).
Situação: Concluído; Natureza: Pesquisa.
Alunos envolvidos: Graduação: (3) / Mestrado acadêmico: (2) / Doutorado: (2) .

Integrantes: Flavio Rodrigues do Nascimento - Coordenador.

2008 - 2010

SUBSÍDIOS AO ORDENAMENTO TERRITORIAL DO ENCLAVE ÚMIDO DA SERRA DE BATURITÉ: MUNICÍPIOS DE GUARAMIRANGA, PACOTI, ARATANHA E MULUNGU

Descrição: O trabalho teve como objetivo: Dotar o Governo do Estado Ceará a SEMACE e demais instituições governamentais de instrumento técnico capaz de realizar o controle da qualidade ambiental e do ordenamento territorial do enclave de mata úmida da Serra de Baturité. Neste contexto, os objetivos específicos são os seguintes: ? Identificar e caracterizar as variáveis ambientais e suas relações mútuas; ? Elaborar diagnóstico ambiental dos municípios para subsidiar as políticas de proteção ambiental; ? Delimitar sistemas ambientais mediante uso de imagens orbitais em escalas de 1:50.000 (municípios) e áreas dos sítios urbanos e entorno imediato (1:5000); ? Apresentar as condições atuais de uso e ocupação da terra, delimitando os padrões fisionômicos da cobertura vegetal e o seu grau de conservação e/ou de degradação; ? Elaborar os traços fundamentais das condições ecodinâmicas e os impactos ambientais registrados; ? Indicar as potencialidades e limitações de uso dos recursos naturais, estabelecendo parâmetros necessários de exploração e os impactos positivos e negativos; ? Organizar mapeamento georreferenciado nas escalas anteriormente aludidas, contemplando a delimitação dos sistemas ambientais, o uso e ocupação da terra, as unidades de intervenção e o zoneamento ambiental; ? Aplicar a legislação ambiental pertinente ao contexto geoecológico e ao zoneamento como critério básico do ordenamento territorial; ? Conceber cenários

tendências e desejáveis; ? Elaborar proposta de zoneamento com indicação e delimitação georreferenciada da seguinte tipologia de zonas: Zona de Preservação Ambiental; Zona de Proteção Paisagística; Zona de Uso Sustentável (agrícola, turístico, residencial, hotelaria, lazer, extrativista, usos tradicionais); Zona de Usos Especiais; Zona de Urbanização, etc..

Situação: Concluído; Natureza: Pesquisa.

Alunos envolvidos: Graduação: (4) / Mestrado acadêmico: (1) / Doutorado: (1) .

Integrantes: Flavio Rodrigues do Nascimento - Coordenador / Marcos José Nogueira de Souza - Integrante / Jader de Oliveria Santos - Integrante / Vlândia Vidal Pinto de Oliveira - Integrante / Maria Elisa Zanella - Integrante / Maria Lúcia Brito da Cruz - Integrante / Icaro de Paiva Oliveira - Integrante / Francisca Leiliane Sousa de Oliveira - Integrante / Aline Braúna - Integrante / Fabiano Rodrigues do Nascimento - Integrante / Marcos José N. Filho - Integrante.

Financiador(es): Banco Internacional de Reconstrução e Desenvolvimento (Banco Mundial) - Auxílio financeiro / Superintendência de Meio Ambiente do Estado do Ceará - Auxílio financeiro.

Número de produções C, T & A: 14

2008 - 2009

Plano de Manejo da Área de Proteção Ambiental (APA) da Serra da Aratanha-CE

Descrição: Fortalecimento do Sistema de Gestão das Unidades de Conservação do Ceará: Plano de Manejo da Área de Proteção Ambiental (APA) da Serra da Aratanha Convênio SEMANCE/IEPRO-UECE. Coordenador Geral: Marcos José Nogueira de Souza. Coordenador de área: Flávio Rodrigues do Nascimento O projeto tinha como objetivo geral elaborar planos de manejo em Unidades de Conservação no Ceará, com investigações em regiões semiáridas, Úmidas (serras cristalinas e planaltos sedimentares), litorâneas e fluviais: Financiamento: Banco do Nordeste e Banco Mundial.

Situação: Concluído; Natureza: Pesquisa.

Alunos envolvidos: Graduação: (5) / Especialização: (2) / Mestrado acadêmico: (2) .

Integrantes: Flavio Rodrigues do Nascimento - Coordenador / Maria Lúcia Brito da Cruz - Integrante / Francisca Leiliane Sousa de Oliveira - Integrante / Aline Braúna - Integrante / Maria Lúcia Mendes - Integrante / Marcos José Nogueira de Souza - Integrante.

Financiador(es): UECE/SEMACE/IEPRO - Auxílio financeiro.

2007 - 2010

Zoneamento Ecológico-Econômico do Maciço de Baturité - CE.

Projeto certificado pelo(a) coordenador(a) Marcos José Nogueira de Souza em 30/09/2022.

Descrição: ASCIMENTO, F. R.; Cruz, M. L. B. da ; Souza . Relatório Final: Zoneamento

Ecológico-Econômico do Maciço de Baturité - CE. 2010. (Relatório de pesquisa).
Situação: Concluído; Natureza: Pesquisa.
Alunos envolvidos: Graduação: (17) / Especialização: (4) / Mestrado acadêmico: (3) .

Integrantes: Flavio Rodrigues do Nascimento - Integrante / Maria Lúcia Brito da Cruz - Integrante / José Meneleu Neto - Integrante / Marcos José Nogueira de Souza - Coordenador.

2007 - 2008

Fortalecimento do Sistema de Gestão das Unidades de Conservação do Ceará: Plano de Manejo da Área de Proteção Ambiental (APA) do Rio Pacoti

Descrição: Convênio SEMANCE/IEPRO-UECE. Coordenador Geral: Marcos José Nogueira de Souza. Coordenador de área: Flávio Rodrigues do Nascimento. O projeto tinha como objetivo geral elaborar planos de manejo em Unidades de Conservação no Ceará, com investigações em regiões semiáridas, Úmidas (serras cristalinas e planaltos sedimentares), litorâneas e fluviais. Financiamento: Banco do Nordeste e Banco Mundial.
Situação: Concluído; Natureza: Pesquisa.
Alunos envolvidos: Graduação: (5) / Especialização: (2) / Mestrado acadêmico: (2) .

Integrantes: Flavio Rodrigues do Nascimento - Coordenador / João Sérgio Queiroz Lima - Integrante / Lutiane Queiroz de Almeida - Integrante / Mária Lúcia Mendes - Integrante / Aline Lima Brauna - Integrante / Marcos José Nogueira de Souza - Integrante / Maria Lucia Brito da Cruz - Integrante.
Financiador(es): UECE/SEMACE/IEPRO - Auxílio financeiro.
Número de produções C, T & A: 3

2007 - 2008

Fortalecimento do Sistema de Gestão das Unidades de Conservação do Ceará: Plano de Manejo da Área de Proteção Ambiental (APA) da Bica do Ipu-CE

Descrição: Convênio SEMANCE/IEPRO-UECE. Coordenador Geral: Marcos José Nogueira de Souza. Coordenador de área: Flávio Rodrigues do Nascimento. O projeto tinha como objetivo geral elaborar planos de manejo em Unidades de Conservação no Ceará, com investigações em regiões semiáridas, Úmidas (serras cristalinas e planaltos sedimentares), litorâneas e fluviais. Financiamento: Banco do Nordeste e Banco Mundial.
Situação: Concluído; Natureza: Pesquisa.
Alunos envolvidos: Graduação: (5) / Especialização: (2) / Mestrado acadêmico: (2) .

Integrantes: Flavio Rodrigues do Nascimento - Coordenador / Jader de Oliveria Santos - Integrante / João Sérgio Queiroz Lima - Integrante / Maria Lúcia Brito da Cruz - Integrante / Mária Lúcia Mendes - Integrante / Marcos José Nogueira de Souza - Integrante.
Financiador(es): UECE/SEMACE/IEPRO - Auxílio financeiro.
Número de produções C, T & A: 2

2006 - 2010

ANÁLISE GEOAMBIENTAL E MAPEAMENTO DAS ÁREAS DEGRADADAS SUSCEPTÍVEIS À DESERTIFICAÇÃO NA BACIA HIDROGRÁFICA DO ACARAU (CE): GEOPROCESSAMENTO APLICADO AO MANEJO E CONSERVAÇÃO DOS RECURSOS NATURAIS

Descrição: O projeto objetivou Identificar e mapear os processos de degradação dos recursos naturais que provocam desertificação na Bacia Hidrográfica do Acaraú. A proposta de trabalho surgiu com a perspectiva de subsidiar a ordenação territorial/ambiental frente à problemática em tela. O norte metodológico guiará a identificação e georreferenciamento das áreas degradadas, identificando os setores desertificados, com o auxílio de checagens da verdade terrestre. Serão considerados ainda os impactos socioambientais, preferencialmente, destacando aspectos físico-conservacionistas, para que seja apresentado um zoneamento geoambiental. Esse terá caráter preventivo, considerando-se as áreas verdes, inabitadas e sob legislação ambiental específica; e corretivo, onde a ênfase sócio-econômica será maiúscula, com ênfase nos recursos naturais, sobretudo os renováveis. O projeto foi executado com a participação, em parceria, das instituições Universidade Estadual do Ceará - UECÉ e Universidade Federal Fluminense. Coordenação: Marcos José N. de Souza; Flávio Rodrigues do Nascimento Os objetivos e metas foram plenamente alcançados. Financiamento: Banco do Nordeste..

Situação: Concluído; Natureza: Pesquisa.

Alunos envolvidos: Graduação: (2) / Especialização: (1) / Mestrado acadêmico: (2) .

Integrantes: Flavio Rodrigues do Nascimento - Coordenador / Marcos José Nogueira de Souza - Integrante / Maria Lúcia Brito da Cruz - Integrante / Maria Losangela Martins Souza - Integrante / Nadjá Nunes Soares - Integrante / Ícaro de Paiva Oliveira - Integrante / Francisca Leiliane Sousa de Oliveira - Integrante / Aline Braúna - Integrante / Laize dos Santos Rodrigues - Integrante.

Financiador(es): Banco do Nordeste do Brasil S/A - Auxílio financeiro.

Número de produções C, T & A: 17

2006 - 2008

Fortalecimento do Sistema de Gestão das Unidades de Conservação do Ceará: Plano de Manejo da Área de Proteção Ambiental (APA) da Lagoa do Uruaú

Descrição: Convênio SEMANCE/IEPRO-UECE. Coordenação Geral: Marcos José Nogueira de Souza Coordenador de área: Flávio Rodrigues do Nascimento. O projeto tinha como objetivo geral elaborar planos de manejo em Unidades de Conservação no Ceará, com investigações em regiões litorâneas e fluviais. Financiamento: Banco do Nordeste e Banco Mundial.

Situação: Concluído; Natureza: Pesquisa.

Alunos envolvidos: Graduação: (5) / Especialização: (2) / Mestrado acadêmico: (2) .

Integrantes: Flavio Rodrigues do Nascimento - Coordenador / João Sérgio Queiroz Lima - Integrante / Maria Lúcia Brito da Cruz - Integrante / Lutiane Queiroz de Almeida - Integrante / Mária Lúcia Mendes - Integrante / Marcos José Nogueira de Souza - Integrante.

2006 - 2008

Zoneamento Ecológico-Econômico do Maciço de Baturité-CE

Projeto certificado pelo(a) coordenador(a) Marcos José Nogueira de Souza em 16/01/2017.

Descrição: Coordenador de área. Elaborar Zoneamento Ecológico-Econômico do Maciço de Baturité-CE em escala de detalhe de 1:5.000,00 para regulação do uso do solo e estabelecimento diretrizes à gestão ambiental.. Situação: Concluído; Natureza: Pesquisa. Alunos envolvidos: Graduação: (18) / Especialização: (3) / Mestrado acadêmico: (2) .

Integrantes: Flavio Rodrigues do Nascimento - Integrante / Maria Lúcia Brito da Cruz - Integrante / Francisca Leiliane Sousa de Oliveira - Integrante / Mária Lúcia Mendes - Integrante / Aline Lima Brauna - Integrante / Marcos José Nogueira de Souza - Coordenador. Financiador(es): UECE/SEMACE/IEPRO - Auxílio financeiro. Número de produções C, T & A: 4

2006 - 2007

Fortalecimento do Sistema de Gestão das Unidades de Conservação do Ceará: Plano de Manejo do Monumento Natural Monólitos de Quixadá., Coordenador de área

Descrição: Convênio SEMANCE/IEPRO-UECE. Coordenador de área. Flávio Rodrigues do Nascimento O projeto tinha como objetivo geral elaborar planos de manejo em Unidades de Conservação no Ceará, com investigações em região semiárida: Plano de Manejo do Monumento dos Monólitos de Quixadá Financiamento: Banco Mundial. Situação: Concluído; Natureza: Pesquisa. Alunos envolvidos: Graduação: (3) / Especialização: (2) / Mestrado acadêmico: (1) .

Integrantes: Flavio Rodrigues do Nascimento - Integrante / Marcos José Nogueira de Souza - Coordenador / Vlândia Vidal de Oliveria Pinto - Integrante / Mária Lúcia Mendes - Integrante.

Número de produções C, T & A: 7

2006 - 2007

Fortalecimento do Sistema de Gestão das Unidades de Conservação do Ceará: Plano de Manejo do Monumento das Falésias de Beberibe. Coordenador de área

Descrição: Convênio SEMANCE/IEPRO-UECE. Coordenador de área. Flávio Rodrigues do Nascimento O projeto tinha como objetivo geral elaborar planos de manejo em Unidades de Conservação no Ceará, com investigações em regiões litorâneas e fluviais Financiamento: Banco Mundial. Situação: Concluído; Natureza: Pesquisa.

Alunos envolvidos: Graduação: (5) /
Especialização: (2) / Mestrado acadêmico: (2) .

Integrantes: Flavio Rodrigues do Nascimento -
Coordenador / Maria Lúcia Brito da Cruz -
Integrante / Lutiane Queiroz de Almeida -
Integrante / Aline Braúna - Integrante / Maria
Lúcia Mendes - Integrante / Marcos José
Nogueira de Souza - Integrante.
Financiador(es): Universidade Estadual do
Ceará - Outra.

2006 - 2007

Diganoístico Geoambiental com foco
fitossociológico em remanescentes de Cerrado

Descrição: Trabalho de pesquisa proveniente
de consultoria demanda pela Agência de
Correios e Telégrafos, em conjunto com o
Exército do Brasil para criação de unidade de
conservação em remanescente de Cerrado em
Fortaleza, CE. Financiamento: Empresa
Brasileira de Correios e Telégrafos.
Situação: Concluído; Natureza: Pesquisa.
Alunos envolvidos: Mestrado acadêmico: (1) .

Integrantes: Flavio Rodrigues do Nascimento -
Coordenador / Jader de Oliveria Santos -
Integrante / Juliana Chitarra - Integrante.
Financiador(es): Universidade Estadual do
Ceará - Remuneração.
Número de produções C, T & A: 1

2006 - 2007

Fortalecimento do Sistema de Gestão das
Unidades de Conservação do Ceará: Plano de
Manejo da Área de Proteção Ambiental (APA)
do Maciço de Baturité

Descrição: Convênio SEMANCE/IEPRO-UECE.
Coordenador Geral: Marcos José Nogueira de
Souza. Coordenador de área: Flávio Rodrigues
do Nascimento O projeto tinha como objetivo
geral elaborar planos de manejo em Unidades
de Conservação no Ceará, com investigações
em regiões semiáridas, Úmidas (serras
cristalinas e planaltos sedimentares), litorâneas
e fluviais. Financiamento: Banco do Nordeste e
Banco Mundial.
Situação: Concluído; Natureza: Pesquisa.
Alunos envolvidos: Graduação: (18) /
Especialização: (2) / Mestrado acadêmico: (2) .

Integrantes: Flavio Rodrigues do Nascimento -
Coordenador / Jader de Oliveria Santos -
Integrante / Maria Lúcia Brito da Cruz -
Integrante / Francisca Leiliane Sousa de
Oliveira - Integrante / Maria Lúcia Mendes -
Integrante / Marcos José Nogueira de Souza -
Integrante.
Financiador(es): UECE/SEMACE/IEPRO - Auxílio
financeiro.
Número de produções C, T & A: 2

2005 - 2006

Fortalecimento do Sistema de Gestão das
Unidades de Conservação do Ceará: Plano de
Manejo da Área de Proteção Ambiental (APA)
do Rio Pacoti. Coordenador de área

Descrição: Convênio SEMANCE/IEPRO-UECE. Coordenador de área. Flávio Rodrigues do Nascimento O projeto tinha como objetivo geral elaborar planos de manejo em Unidades de Conservação no Ceará, com investigações em regiões semiáridas, Úmidas (serras cristalinas e planaltos sedimentares), litorâneas e fluviais. Financiamento: Banco Mundial. Situação: Concluído; Natureza: Pesquisa. Alunos envolvidos: Graduação: (5) / Especialização: (2) / Mestrado acadêmico: (2) .

Integrantes: Flavio Rodrigues do Nascimento - Coordenador / Marcos José Nogueira de Souza - Integrante / Lutiane Queiroz de Almeida - Integrante / Aline Braúna - Integrante / Maria Lúcia Mendes - Integrante / Maria Lucia Brito da Cruz - Integrante. Financiador(es): Universidade Estadual do Ceará - Auxílio financeiro. Número de produções C, T & A: 2

2004 - 2009

Project Global Water Watch (GWW)

Projeto certificado pelo(a) coordenador(a) Enio Giuliano Girao em 25/09/2023.

Descrição: Parcerias: Universidade de Auburn (Alabama/EUA), Fundo Cristão para Crianças, Caritas Diocesana, Embrapa Agroindústria Tropical. Construção de cisterna de 200 mil litros (Escola de Sta. Bárbara) e adutora em Neblina; Eventos: Dia Nacional da Limpeza de Recursos Hídricos, Semana dos Vigilantes da Água, Curso de Formação de Educadores Ambientais; Reflorestamento de mata ciliar Açude de Muquém (mar/2009). Publicações: 20 artigos em eventos científicos, 1 capítulo de livro (RIMISP/IDRC), Dissertação de Mestrado Caracterização Geoambiental de Microbacias (UECE); Reportagens: Dia de Campo na TV/Canal Rural, Jornal do 10, Nordeste Rural, Bom Dia Ceará, Jornal Nacional, Prosa Rural. Reconhecimento: Balanço Social Embrapa 2007, Menção Especial no concurso Experiências Exitosas de Políticas de Gestão Ambiental Municipal para Ciudades Pequeñas y Medianas de América Latina y el Caribe - gestión integrada, participativa y equitativa del agua. (RIMISP/IDRC), Balanço Social Embrapa 2007 Participação na Mostra de Tecnologias Sustentáveis 2008 (Instituto Ethos), classificado entre 45 dos 874 inscrições no concurso "Experiências em Inovação Social" ciclo na América Latina e Caribe (CEPAL/Fundação Kellogg, ciclo 2007-2008).. Situação: Concluído; Natureza: Pesquisa. Alunos envolvidos: Graduação: (5) / Especialização: (2) / Mestrado acadêmico: (4) / Doutorado: (3) .

Integrantes: Flavio Rodrigues do Nascimento - Integrante / Maira Cléa Brito de Figueirêdo - Integrante / Enio Girão - Coordenador / Sérgio César de França Fuck Júnior - Integrante / Morsyleide de Freitas Rosa - Integrante / Francisca Dalila Menezes Vasconcelos - Integrante / Raimundo Bemvindo Gomes - Integrante.

2004 - 2006

Gestão racional de bacias hidrográficas na região de caatinga de modo a manter seu uso

Projeto certificado pelo(a) coordenador(a)
Morsyleide de Freitas Rosa em 10/08/2016.

Descrição: Descrição: Projeto PRODETAB nº 016-01/01 Os estudos possibilitaram uma melhoria no manejo da irrigação praticada nos perímetros e redução dos riscos de contaminação de fontes hídricas, além de fornecer subsídios aos tomadores de decisão na formação e implantação das políticas voltadas para o desenvolvimento sustentável da agricultura irrigada. Objetivos: Realizar um diagnóstico ambiental das águas superficiais das bacias hidrográficas do Acaraú e Curu, visando o uso racional e sustentado dos recursos hídricos em áreas de influência dos projetos de irrigação localizados na região de caatinga, estado do Ceará - Brasil. Caracterizar a qualidade físico-química e bacteriológica das águas dos açudes e seções de rios, nas bacias do Acaraú e Curu e cadastrar as fontes pontuais de poluição na área das bacias em estudo; Levantar a atual demanda de água das bacias nos usos da irrigação, abastecimento humano e indústria; Avaliar os impactos sócio-econômicos e ambientais das atividades desenvolvidas no entorno das bacias hidrográficas do Rio Acaraú e Curu; Identificar as prioridades dos agropólos para se integrarem no processo de desenvolvimento auto-sustentável; Estudar e propor um manejo sustentável dos recursos solo e água sem comprometer a qualidade dos mesmos, nas áreas irrigadas do Vale do Acaraú. Gerar e difundir informações científicas e tecnológicas para o desenvolvimento auto sustentável da agricultura irrigada que possibilitem a otimização do uso da água pelas culturas a partir de informações obtidas com utilização de equipamentos de precisão. Possibilitar a sensibilização e a disseminação de informações sistematizadas de educação ambiental e Produção mais Limpa para grupos organizados, cidadãos envolvidos em ações ambientais e órgãos públicos estaduais e federais de forma a incentivar ações visando a melhoria da qualidade da água das bacias hidrográficas. Implantar um programa de Produção mais Limpa em uma unidade piloto.

Situação: Concluído; Natureza: Pesquisa.

Alunos envolvidos: Graduação: (5) / Mestrado acadêmico: (2) / Doutorado: (2) .

Integrantes: Flavio Rodrigues do Nascimento - Integrante / Maria Clea Brito de Figueredo - Integrante / Marcos José Nogueira de Souza - Integrante / Morsyleide Freitas Rosa - Coordenador.

Financiador(es): Banco Internacional de Reconstrução e Desenvolvimento (Banco Mundial) - Auxílio financeiro.

Número de produções C, T & A: 7

Projetos de extensão

2024 - 2025

DESENVOLVIMENTO INSTITUCIONAL DA
HABITAFOR E CAPACITAÇÃO DE SEUS
COLABORADORES EM REGULARIZAÇÃO
FUNDIÁRIA COM PESQUISA APLICADA

Descrição: Promover o Desenvolvimento Institucional da Secretaria Municipal de Desenvolvimento Habitacional de Fortaleza - HABITAFOR e a capacitação de seus servidores e estudantes de graduação e pós-graduação envolvidos no projeto. Pesquisa Aplicada com ações de propostas extensionistas, as quais buscam aliar a teoria e prática, tendo como foco a efetiva aplicação da Lei Complementar Municipal nº 334/2022 e o desenvolvimento de instrumentos técnicos e procedimentos para execução de Regularização Fundiária Urbana de Interesse Social em Áreas do Município de Fortaleza/CE..

Situação: Concluído; Natureza: Extensão.

Alunos envolvidos: Graduação: (6) / Mestrado acadêmico: (2) .

Integrantes: Flavio Rodrigues do Nascimento - Integrante / Renata Mendes Luna - Integrante / Alexandre Bertini - Coordenador / Márcia Eduarda Santos Rodrigues - Integrante / Francisco Caio Bezerra de Queiroz - Integrante / Leonardo Barreto dos Santos Ramos - Integrante / Marianne Maia de Sousa - Integrante.

Financiador(es): Secretaria Municipal de Desenvolvimento Habitacional de Fortaleza - Bolsa.

2020 - 2023

MUSEU DAS ÁGUAS COMO ESPAÇO DE SENSIBILIZAÇÃO E DIFUSÃO DA EDUCAÇÃO AMBIENTAL INCLUSIVA EM ESCOLAS: produção áudio visual como linguagem geográfica

Descrição: Expor a fundamentação teórico-metodológica da ação de extensão linha pedagógica adotada, referencial técnico que o sustenta, estratégias a serem adotadas e sua operacionalização. Detalhar como as diferentes etapas serão implementadas e qual a inter-relação entre as mesmas. No caso de programa, incluir a síntese dos projetos que integram as ações, verificando a ligação direta com a comunidade..

Situação: Concluído; Natureza: Extensão.

Integrantes: Flavio Rodrigues do Nascimento - Coordenador / Maria Elisa Zanella - Integrante / Marta Celina Linhares Sales - Integrante / Edvanir Barbosa - Integrante / Carlos Alexandre Leão Bordalo - Integrante / Alexasandra Muniz - Integrante / Lucas Libério Silva - Integrante.

2020 - 2023

Museo das águas do Semiárido

Descrição: Museu itinerante para instituições de ensino, pesquisa ou extensão.

Situação: Concluído; Natureza: Extensão.

Alunos envolvidos: Graduação: (5) / Mestrado acadêmico: (2) / Doutorado: (1) .

Integrantes: Flavio Rodrigues do Nascimento - Coordenador / Carlos Alexandre Leão Bordalo - Integrante / José Falcão Sobrinho - Integrante.

2010 - 2012

Descrição: Tem como objetivo geral oportunizar o estreitamento de laços nos territórios do campo do Semiárido Brasileiro, entre professores, educadores, técnicos e lideranças de movimentos sociais organizados, ampliando a sua capacidade de pesquisa, de reflexão teórico-metodológica crítica, preparando-os para atuar na coordenação e implementação de ações educacionais, culturais e técnico-educativas, nas dinâmicas de desenvolvimento nos territórios do campo, na formulação de uma política nacional de educação do campo tendo como referência primeira a realidade socioambiental, as manifestações culturais e lutas das comunidades rurais. Dessa maneira almejamos o fortalecimento da pesquisa sobre a realidade e as potencialidades da educação e do desenvolvimento territorial do Semiárido Brasileiro constituindo as bases para a criação de um Núcleo de Estudo e Extensão sobre a Educação e o Desenvolvimento Territorial do Semiárido Brasileiro..

Situação: Concluído; Natureza: Extensão.

Integrantes: Flavio Rodrigues do Nascimento -
Integrante / Silvana Lúcia Silva Lima -
Coordenador / David Romão Teixeira -
Integrante / Fábio Josué Souza dos Santos -
Integrante.

Financiador(es): Banco do Nordeste do Brasil -
Auxílio financeiro.

2008 - 2008

Projeto Vigilantes da Água: gestão de fontes hídricas em microbacias hidrográficas voltada para a melhoria da qualidade de vida de comunidades rurais na região do Jaguaribe-CE

Projeto certificado pelo(a) coordenador(a) Enio Giuliano Girao em 07/11/2023.

Situação: Concluído; Natureza: Extensão.

Integrantes: Flavio Rodrigues do Nascimento -
Integrante / Enio Giuliano Girao - Coordenador.

Projetos de desenvolvimento

2024 - 2024

DESENVOLVIMENTO INSTITUCIONAL DA
HABITAÇÃO E CAPACITAÇÃO DE SEUS
COLABORADORES EM REGULARIZAÇÃO
FUNDIÁRIA COM PESQUISA APLICADA

Descrição: Regularização fundiária em Áreas de Interesse Socioambiental, com fins a requalificação urbana e ao reassentamentos urbanos em Fortaleza-CE.

Situação: Concluído; Natureza: Desenvolvimento.

Alunos envolvidos: Graduação: (9) / Mestrado acadêmico: (2) / Mestrado profissional: (3) / Doutorado: (2) .

Integrantes: Flavio Rodrigues do Nascimento - Integrante / Renata Mendes Luna - Integrante / Alexandre Bertini - Coordenador / Débora Oliffer - Integrante.

2024 - 2024

CIÊNCIA E INOVAÇÃO EM POLÍTICAS PÚBLICAS - GESTÃO DE RECURSOS HÍDRICOS PARA UM MUNDO EM MUDANÇA: SEGURANÇA HÍDRICA, PLANEJAMENTO, DE SECAS E ALOCAÇÃO NEGOCIADA DE ÁGUA

Descrição: CIÊNCIA E INOVAÇÃO EM POLÍTICAS PÚBLICAS, CIENTISTA CHEFE EM RECURSOS HÍDRICOS 1.OBJETIVO Produzir relatório sobre meio ambiente e vulnerabilidade socioambiental a partir do desenvolvimento da Contribuição para o PERH - documento que consolida os programas e ações dos 11 planos de Região Hidrográfica, bem como apoiar a coordenação geral na integração das atividades e fases do projeto. 2.ATIVIDADESa)Produzir relatório sobre meio ambiente e vulnerabilidade socioambiental, contribuindo com as atividades a serem desenvolvidas pela equipe técnica;b)Estruturação da estratégia geral de consolidação dos Programas e Ações;c)Consolidação dos Programas e Ações em nível Estadual.Produutos:Consolidação dos Programas e Ações das RH em nível de Estado, para a atualização do Plano de Recursos Hídricos do estado do Ceará.. Situação: Concluído; Natureza: Desenvolvimento. Alunos envolvidos: Técnico de nível médio: (5) Graduação: (2) / Mestrado acadêmico: (2) / Doutorado: (8) .

Integrantes: Flavio Rodrigues do Nascimento - Integrante / Francisco de Assis de Souza Filho - Coordenador / Ticiania Marinho de Carvalho Studart - Integrante / Renata Mendes Luna - Integrante / Andrea Pereira Cysne - Integrante.

2023 - Atual

Mudanças climáticas e desafios socioterritoriais: vulnerabilidades e resiliência nos ambientes semiáridos e litorâneos do Ceará

Descrição: O Programa de Pós-Graduação em Geografia, fundado em 2004 e atualmente com o conceito 6 Capes, tem mantido o seu status de excelência em seus dezenove anos de história. Nesse período, formou cerca de 220 mestres e 150 doutores, profissionais atuantes em instituições de ensino superior, organismos de planejamento, empresas de geoprocessamento, instituições de conservação ambiental, editoras, organizações não-governamentais, movimentos populares e escolas públicas e privadas do ensino médio e fundamental. Diante desse quadro, o Programa tem como objetivo avaliar a vulnerabilidade de comunidades residentes nos ambientes semiáridos e litorâneos do Ceará, face os cenários das mudanças climáticas e os seus impactos nas seguranças hídrica, alimentar e energética desses povos. O projeto, portanto, integra um conjunto de ações que buscam atender os objetivos do desenvolvimento sustentável (ODS) da Agenda 2030, da Organização das Nações Unidas (ONU). Pesquisa e gestão estão associadas, uma vez

que o objetivo do projeto dialoga com pesquisas de docentes e discentes componentes do Programa. É por tal motivo a importância do fortalecimento de parcerias internacionais, atentas aos temas socioambientais contemporâneos, passíveis de serem fomentadas por meio de doutoramentos sanduíches, pós-doutoramentos e visita de professores pesquisadores de reconhecida produção. Todas essas atividades e ações, todavia, ainda podem ganhar amplitude, se levarmos em consideração as metas traçadas, atentas não somente à maior difusão do conhecimento geográfico, mas também à resolução de problemas e demandas da sociedade e do território..

Situação: Em andamento; Natureza: Desenvolvimento.

Alunos envolvidos: Técnico de nível médio: (2)
Graduação: (5) / Mestrado acadêmico: (5) /
Doutorado: (4) .

Integrantes: Flavio Rodrigues do Nascimento -
Integrante / Maria Elisa Zanella - Integrante /
Alexandre Queiroz Pereira - Coordenador.

2021 - 2023

PROJETO ORLA - CURSO DE FORMAÇÃO DE FACILITADORES PARA O PROJETO ORLA

Descrição: Secretaria do Patrimônio da União-SPU Contribuir, em escala nacional, para a aplicação de diretrizes gerais de disciplinamento de uso e ocupação de um espaço que constitui a sustentação natural e econômica da zona costeira, a Orla Marítima. A partir disto: no território nacional, formar facilitadores para o projeto - Orla CURSO DE FORMAÇÃO DE FACILITADORES PARA O PROJETO ORLA.

Situação: Concluído; Natureza: Desenvolvimento.

Alunos envolvidos: Graduação: (5) /
Especialização: (2) / Mestrado profissional: (3) /
Doutorado: (2) .

Integrantes: Flavio Rodrigues do Nascimento -
Integrante / Gilberto Miranda Rocha -
Integrante / Maamar El Robrini - Coordenador.

2021 - Atual

UNIDADES DE RECUPERAÇÃO DE ÁREAS DEGRADADAS E REDUÇÃO DA VULNERABILIDADE CLIMÁTICA PARA SUSTENTABILIDADE AMBIENTAL EM COMUNIDADES RURAIS

Descrição: O projeto envolve metodologia com ações ambientais, sociais e produtivas em comunidades rurais, a Unidades de Recuperação de Áreas Degradadas e Redução da Vulnerabilidade Climática-URAD, em parceria com o MMA, focando em 2 etapas de produção de tecnologias sociais e com atividades participativas: 1: capacitação e treinamento de comunidade rural; 2: recuperação e conservação de solo, água e biodiversidade. A equipe do projeto envolve Universidade x Escola Pública. Esta pesquisa é integrante de projeto PQ CNPq, interligado ao Centro Del Agua para Zonas Áridas y Semiáridas de América Latina y el Caribe, para aplicação no Brasil do Programa Hidrológico Intergubernamental para América Latina y el Caribe (UNESCO)..

Situação: Em andamento; Natureza:

Desenvolvimento.
Alunos envolvidos: Graduação: (3) / Mestrado acadêmico: (2) / Doutorado: (2) .

Integrantes: Flavio Rodrigues do Nascimento - Coordenador / Maria Elisa Zanella - Integrante / Francisco Gilney Silva Bezerra - Integrante / Francisco Sérgio de Almeida Pinheiro. - Integrante.

Financiador(es): Conselho Nacional de Desenvolvimento Científico e Tecnológico - Bolsa.

2021 - Atual

Projeto de Apoio à melhoria de segurança hídrica e fortalecimento da inteligência na gestão pública do Estado do Ceará

Descrição: Especialistas dedicados a realização de treinamentos com foco no "Fortalecimento institucional do Instituto de Pesquisa e Estratégia Econômica do Ceará (IPECE), através da capacitação e análise de dados, ferramentas e business Intelligence (BI) e avaliação de políticas públicas..

Situação: Em andamento; Natureza: Desenvolvimento.

Alunos envolvidos: Técnico de nível médio: (3) Graduação: (2) / Especialização: (2) / Mestrado acadêmico: (3) / Doutorado: (14) .

Integrantes: Flavio Rodrigues do Nascimento - Integrante / Sueli Batista Moraes Simões - Coordenador / Ana Paula Honorato da Silva - Integrante / Silvia Maria Matos - Integrante.

2021 - Atual

Apoio à Melhoria da Segurança Hídrica e Fortalecimento da Inteligência na Gestão Pública do Estado do Ceará

Descrição: Capacitar Pesquisadores, Técnicos, Tecnólogos de alto escalão do estado do Ceará de suas principais instituições voltadas ao meio ambiente e planejamento: COGERH, FUNCEME, IPECE.

Situação: Em andamento; Natureza: Desenvolvimento.

Alunos envolvidos: Especialização: (2) / Mestrado acadêmico: (5) Doutorado: (12) .

Integrantes: Flavio Rodrigues do Nascimento - Integrante / Ana Paula Honorato da Silva - Coordenador.

2021 - Atual

Status and Management of Salt-Affected Soils: Global Assessment

Descrição: International Network of Salt-Affected Soils (INSAS/FAO). Colaboração UPE e UFC com a produção do mapa e monitoramento com a produção do The World Map of Salt-affected Soils.

Situação: Em andamento; Natureza: Desenvolvimento.

Alunos envolvidos: Técnico de nível médio: (2) Graduação: (8) / Mestrado acadêmico: (3) / Doutorado: (3) .

Integrantes: Flavio Rodrigues do Nascimento -

Integrante / Francelita Coelho Castro -
Integrante / Antônio Marcos Santos -
Coordenador.

2010 - 2015

Geração de um banco de dados socioambientais sobre áreas em processo de desertificação, Parceria com UECE

Descrição: Este projeto tem como objetivo a geração de um banco de dados numéricos e cartográficos para avaliar o estado de conservação/degradação dos ecossistemas semi-áridos das regiões do Estado do Ceará em processo de desertificação como Canindé, Irauçuba, Inhamuns e Médio Jaguaribe, fazendo uso das técnicas de geoprocessamento. O banco de dados permitirá que sejam extraídas informações que permitam direcionar ações através de instituições públicas, privadas e ONG, possibilitando uma melhor utilização dessas áreas visando, essencialmente, a permanência e sustentabilidade das atuais e futuras gerações. Os diversos ecossistemas que compõem a depressão sertaneja vêm sofrendo com a fragilidade dos seus recursos naturais. Isso motivado pela escassez de água devido à irregularidade climática, conduzindo a um processo de mobilidade da população, fato que tem se refletido, historicamente, no êxodo rural. Mesmo com a fragilidade dos ecossistemas, persistem no semi-árido as lavouras tradicionais, de subsistência e a pecuária extensiva com baixíssimas taxas de produtividade, agravando-se ainda o estado de degradação dos solos, a vegetação e dos recursos hídricos que, além de insuficientes, são mal gerenciados, ocorrendo em áreas isoladas do semi-árido evidências muito conspícuas do processo de desertificação. Dessa maneira, se justifica a necessidade da criação de uma base de dados que subsidiem o direcionamento das ações dos governos e de instituições interessadas na problemática da desertificação, especialmente nas regiões em processo de desertificação já qualificado, tais como Canindé, Irauçuba, Inhamuns e Médio Jaguaribe, no Estado do Ceará. O presente trabalho tem como objetivo gerar um banco de dados digital que servirá para produzir conhecimentos da dinâmica econômica e social e dos processos de degradação da terra e suas consequências. Os objetivos específicos são: Gerar um Banco de Dados Georreferenciados (BDGEO) contendo informações sobre as áreas em processo de desertif.

Situação: Concluído; Natureza: Desenvolvimento.

Alunos envolvidos: Graduação: (1) / Mestrado acadêmico: (2) / Doutorado: (1) .

Integrantes: Flavio Rodrigues do Nascimento - Integrante / Marcos José Nogueira de Souza - Integrante / Lúcia Maria Silveira Mendes - Coordenador / Iaponan Cardins de Sousa Almeida - Integrante / Danielle Sequeira Garcez - Integrante / Aline Lima Brauna - Integrante / Geyziane Lima de Castro - Integrante.
Financiador(es): Banco do Nordeste do Brasil - Auxílio financeiro.

2006 - 2008

Monitoramento da Desertificação em Terras Secas no Estado do Ceará: degradação ambiental e ações planejadas

Descrição: Bolsista de Produtividade em Pesquisa. Estímulo à Interiorização e Inovação Tecnológica. Fundação Cearense de Apoio ao Desenvolvimento Científico e Tecnológico - FUNCAP. O projeto tinha como objetivo monitorar a degradação ambiental que culminasse com a desertificação, estabelecendo ferramentas e modelagens para identificação de ocorrências da Desertificação no CE. E assim gerar ferramentas práticas para ações governamentais..

Situação: Concluído; Natureza: Desenvolvimento.

Alunos envolvidos: Graduação: (4) / Especialização: (1) / Mestrado acadêmico: (1) .

Integrantes: Flavio Rodrigues do Nascimento - Coordenador / Maria Lúcia Brito da Cruz - Integrante / Francisco Sérgio de Almeida Pinheiro - Integrante / Marcos José Nogueira de Souza - Integrante.

Financiador(es): Fundação Cearense de Apoio ao Desenvolvimento Científico e Tecnológico - Bolsa.

Número de produções C, T & A: 5

2005 - 2008

Gestão sustentável no Baixo Jaguaribe

Descrição: Objetivo: Promover a Gestão sustentável no Baixo Jaguaribe. Financiador: FINEP.

Situação: Concluído; Natureza: Desenvolvimento.

Alunos envolvidos: Graduação: (4) / Mestrado acadêmico: (4) / Doutorado: (3) .

Integrantes: Flavio Rodrigues do Nascimento - Integrante / Maria Clea Brito de Figueredo - Integrante / Morsyleide de Freitas Rosa - Coordenador / Marcos José Nogueira de Souza - Integrante / Rubens Sonsol - Integrante.

2004 - 2009

Management of water sources in watersheds aimed at improving the quality of life of rural communities in the Jaguaribe-CE region - Project Global Water Watch (GWW)

Descrição: Parceria: Universidade de Auburn (Alabama/EUA), Fundo Cristão para Crianças, Caritas Diocesana, Embrapa Agroindústria Tropical. Construção de cisterna de 200 mil litros (Escola de Sta. Bárbara) e adutora em Neblina; Eventos: Dia Nacional da Limpeza de Recursos Hídricos, Semana dos Vigilantes da Água, Curso de Formação de Educadores Ambientais; Reflorestamento de mata ciliar Açude de Muquém (mar/2009). Publicações: 20 artigos em eventos científicos, 1 capítulo de livro (RIMISP/IDRC), Dissertação de Mestrado Caracterização Geoambiental de Microbacias (UECE); Reportagens: Dia de Campo na TV/Canal Rural, Jornal do 10, Nordeste Rural, Bom Dia Ceará, Jornal Nacional, Prosa Rural. Reconhecimento: Balanço Social Embrapa 2007, Menção Especial no concurso Experiências Exitosas de Políticas de Gestão Ambiental Municipal para Ciudades Pequeñas y

Medianas de América Latina y el Caribe -
gestión integrada, participativa y equitativa del
agua. (RIMISP/IDRC), Balanço Social Embrapa
2007Participação na Mostra de Tecnologias
Sustentáveis 2008 (Instituto Ethos),
classificado entre 45 dos 874 inscrições no
concurso "Experiências em Inovação Social"
ciclo na América Latina e Caribe
(CEPAL/Fundação Kellogg, ciclo 2007-2008)..
Situação: Concluído; Natureza:
Desenvolvimento.
Alunos envolvidos: Técnico de nível médio: (2)
Graduação: (4) / Mestrado acadêmico: (3) /
Doutorado: (3) .

Integrantes: Flavio Rodrigues do Nascimento -
Integrante / Maira Cléa Brito de Figueirêdo -
Integrante / Ênio Girão - Coordenador / sérgio
César de França Fuck Júnior - Integrante /
Morsyleide Freitas Rosa - Integrante / Francisca
Dalila Menezes Vasconcelos - Integrante.

2004 - 2006

Gestão racional de bacias hidrográficas na
região de caatinga de modo a manter seu uso
sustentável na agricultura irrigada

Descrição: descrição: Projeto PRODETAB n 016-
01/01 Os estudos possibilitaram uma melhoria
no manejo da irrigação praticada nos
perímetros e redução dos riscos de
contaminação de fontes hídricas, além de
fornecer subsídios aos tomadores de decisão
na formação e implantação das políticas
voltadas para o desenvolvimento sustentável
da agricultura irrigada. Objetivos: Realizar um
diagnóstico ambiental das águas superficiais
das bacias hidrográficas do Acaraú e Curu,
visando o uso racional e sustentado dos
recursos hídricos em áreas de influência dos
projetos de irrigação localizados na região de
caatinga, estado do Ceará - Brasil. Caracterizar
a qualidade físico-química e bacteriológica das
águas dos açudes e seções de rios, nas bacias
do Acaraú e Curu e cadastrar as fontes
pontuais de poluição na área das bacias em
estudo; Levantar a atual demanda de água das
bacias nos usos da irrigação, abastecimento
humano e indústria; Avaliar os impactos sócio-
econômicos e ambientais das atividades
desenvolvidas no entorno das bacias
hidrográficas do Rio Acaraú e Curu; Identificar
as prioridades dos agropólos para se
integrarem no processo de desenvolvimento
auto-sustentável; Estudar e propor um manejo
sustentável dos recursos solo e água sem
comprometer a qualidade dos mesmos, nas
áreas irrigadas do Vale do Acaraú. Gerar e
difundir informações científicas e tecnológicas
para o desenvolvimento auto sustentável da
agricultura irrigada que possibilitem a
otimização do uso da água pelas culturas a
partir de informações obtidas com utilização de
equipamentos de precisão. Possibilitar a
sensibilização e a disseminação de informações
sistematizadas de educação ambiental e
Produção mais Limpa para grupos organizados,
cidadãos envolvidos em ações ambientais e
órgãos públicos estaduais e federais de forma a
incentivar ações visando a melhoria da
qualidade da água das bacias hidrográficas.
Implantar um programa de Produção mais
Limpa em uma unidade piloto.Situação:
Concluído; Natureza: Pesquisa..
Situação: Concluído; Natureza:
Desenvolvimento.
Alunos envolvidos: Técnico de nível médio: (2)
Graduação: (5) / Mestrado acadêmico: (2) /
Doutorado: (3) .

Integrantes: Flavio Rodrigues do Nascimento -
Integrante / Maira Cléa Brito de Figueirêdo -
Integrante / Morsyleide de Freitas Rosa -
Coordenador / Raimundo Bemvindo Gomes -
Integrante / Maria de Fátima Araújo -
Integrante.

Outros Projetos

2014 - Atual

Fortalecimento Institucional entre
Universidades Federais no Brasil e Moçambique ?
desenvolvimento do Mestrado em Geografia
Física, Ambiente e Ordenamento do Território
da Universidade Eduardo Mondlane, Maputo

Descrição: Tem como objetivo: Fortalecimento
Institucional entre Universidades Federais no
Brasil e Moçambique ? desenvolvimento do
Mestrado em Geografia Física, Ambiente e
Ordenamento do Território da Universidade
Eduardo Mondlane, Maputo.

Situação: Em andamento; Natureza: Outra.

Alunos envolvidos: Mestrado acadêmico: (15) .

Integrantes: Flavio Rodrigues do Nascimento -
Coordenador / Raul Vicens - Integrante /
Guilherme Fernandes Borges - Integrante /
José Inocencio Pereira - Integrante / Claudio
Mongói - Integrante / Boaventura Cau -
Integrante.

Financiador(es): BANCO SANTANDER (BRASIL)
S.A. - Auxílio financeiro.

Membro de corpo editorial

2016 - Atual

Periódico: MERCATOR (FORTALEZA. ONLINE)

2012 - 2012

Periódico: Geographia, Edição especial - aulas
inaugurais

2012 - 2012

Periódico: Geographia, Ed. Especial - Artigos
Internacionais

2010 - Atual

Periódico: GEOgraphia (UFF)

Membro de comitê de assessoramento

2023 - Atual

Agência de fomento: Springer Nature

2021 - 2021

Agência de fomento: Associação Nacional de
Pós-Graduação e Pesquisa em Geografia

2013 - 2013

Agência de fomento: Associação Nacional de Pós-Graduação e Pesquisa em Geografia

2013 - Atual

Agência de fomento: Associação Nacional de Pós-Graduação e Pesquisa em Geografia

2020 - Atual

Agência de fomento: Elsevier Limited,

2017 - Atual

Agência de fomento: Associação Amigos da Natureza da Alta Paulista

2017 - Atual

Agência de fomento: Associação Amigos da Natureza da Alta Paulista

2016 - Atual

Agência de fomento: Superintendência de Meio Ambiente do Ceará

2016 - Atual

Agência de fomento: Conselho Nacional de Desenvolvimento Científico e Tecnológico

2016 - Atual

Agência de fomento: Conselho Nacional de Desenvolvimento Científico e Tecnológico

2009 - Atual

Agência de fomento: Conselho Nacional de Desenvolvimento Científico e Tecnológico

2016 - Atual

Agência de fomento: Fundo Africano de Desenvolvimento

2015 - Atual

Agência de fomento: Petrobrás

2014 - 2015

Agência de fomento: BYU - Brigham Young University Scholararchive

2013 - Atual

Agência de fomento: Fundação de Amparo à Pesquisa do Estado de Alagoas

2012 - Atual

Agência de fomento: (FAPESB) Fundação de Amparo à Pesquisa do Estado da Bahia

2013 - Atual

Agência de fomento: Coordenação de
Aperfeiçoamento de Pessoal de Nível Superior

2012 - Atual

Agência de fomento: Coordenação de
Aperfeiçoamento de Pessoal de Nível Superior

2009 - Atual

Agência de fomento: Coordenação de
Aperfeiçoamento de Pessoal de Nível Superior

2010 - Atual

Agência de fomento: Ministério Para
Coordenação da Acção Ambiental (MICOA)/
África

2009 - 2016

Agência de fomento: Fundação Carlos Chagas
Filho de Amparo à Pesquisa do Estado do RJ

2009 - 2016

Agência de fomento: Institute for Technology
and Resources Management in the Tropics and
Sub

2009 - Atual

Agência de fomento: Excellence Centres for
Exchange and Development

2009 - 2013

Agência de fomento: Consejo Nacional de
Ciencia y Tecnología de los Estados Unidos de
México

2009 - Atual

Agência de fomento: DAAD funding
programmes

2008 - Atual

Agência de fomento: (UFGO) Universidade
Federal de Goiás

2006 - 2008

Agência de fomento: (FUNECE) Fundação
Universidade Estadual do Ceará

Revisor de periódico

2008 - Atual

Periódico: Boletim Goiano de Geografia

2009 - Atual

Periódico: Espaço em Revista

2010 - Atual

2008 - Atual

Periódico: GEOgraphia (UFF)

2010 - Atual

Periódico: Geosaberes - Revista de Estudos
Geoeducacionais

2011 - Atual

Periódico: Mercator (Fortaleza. Online)

2012 - Atual

Periódico: Cuadernos de geografía

2012 - Atual

Periódico: Élisée - Revista de Geografia da UEG

2012 - Atual

Periódico: Revista Eletrônica Equador

2011 - Atual

Periódico: Revista Geotemas

2013 - Atual

Periódico: Ra' e ga (UFPR)

2013 - Atual

Periódico: GEOuece

2016 - Atual

Periódico: International Journal of Geosciences
(On line)

2016 - Atual

Periódico: International Journal of Geosciences

2021 - Atual

Periódico: Ecological Indicators

2019 - Atual

Periódico: IBGE - Revista Brasileira de
Geografia

2015 - Atual

Periódico: Revista Brasileira de Geomorfologia

2020 - Atual

Periódico: Springer Nature

2019 - Atual

Revisor de projeto de fomento

2012 - Atual

Agência de fomento: (FAPESB) Fundação de Amparo à Pesquisa do Estado da Bahia

2012 - Atual

Agência de fomento: Coordenação de Aperfeiçoamento de Pessoal de Nível Superior

2007 - Atual

Agência de fomento: (UFGO) Universidade Federal de Goiás

2006 - 2008

Agência de fomento: (FUNECE) Fundação Universidade Estadual do Ceará

Áreas de atuação

1.

Grande área: Ciências Humanas / Área: Geografia.

2.

Grande área: Ciências Exatas e da Terra / Área: Geociências / Subárea: Geografia Física.

3.

Grande área: Ciências Exatas e da Terra / Área: Geociências / Subárea: Geografia Física/Especialidade: Hidrogeografia.

4.

Grande área: Ciências Sociais Aplicadas / Área: Planejamento Urbano e Regional.

5.

Grande área: Ciências Exatas e da Terra / Área: Geociências.

6.

Grande área: Ciências Exatas e da Terra / Área: Geociências / Subárea: Geografia Física/Especialidade: Zoneamento Geoambiental.

Idiomas

Inglês

Compreende
Razoavelmente,

Razoavelmente,
Lê Bem,

Fala
Escreve

Razoavelmente.

Espanhol

Compreende Bem, Fala Razoavelmente, Lê Bem, Escreve Razoavelmente.

Prêmios e títulos

2024

Delegado do Brasil para COP 16 da UNCCD - ONU no Combate à Desertificação, ONU-UNCCD.

2024

Componente da Listra Tríplice para Diretor do INSA/2024 (Ed. N. 23, 29/4/23), MCTi.

2023

Menção Honrosa em Orientação de Tese de Doutorado: PRÊMIO MELHOR DISSERTAÇÃO E TESE EM GEOMORFOLOGIA - PROF. AZIZ NACIB AB'SABER, União da Geomorfologia Brasileira -UGB.

2023

Orientação de Tese de Doutorado premiada Congresso Nordeste de Geog. Física, 2023, UFPE.

2022

Voto de Congratulações - Artigo Petrópolis Outra Vez!", Assembléia Legislativa do Estado do CE.

2020

Menção honrosa - METODOLOGIA PARA MAPEAMENTO DA SUSCEPTIBILIDADE AMBIENTAL A SALINIZAÇÃO DOS SOLOS, Sociedade Brasileira de Ciência do Sol.

2017

Orientação de Dissertação de Mestrado escolhida para o Prêmio Anpenge de Dissertações. Prêmio Aziz Ab'Saber, POSGEO UFF.

2016

Orientação de Dissertação de Mestrado: 2º lugar Melhor dissertação de Mestrado do Simpósio Nacional de Geomorfologia do Brasil/Sinageo 2016, União da Geomorfologia do Brasil.

2013

Orientação de dissertação de mestrado selecionada para o prêmio Brasil Política e planejamento urbano-regional (ANPUR) - Caracterização ambiental do município de Itaboraí-RJ: subsídios ao orden..., UFF, Programa de Pós-Graduação em Geografia..

2013

Prêmio Vasconcelos Torres de orientação, UFF,RJ, UFF.

2012

ORIENTAÇÃO DE MONITORIA PREMIADA: 2º Lugar no concurso de monitoria do Instituto de Geociências-UFF - XV Semana de Monitoria da Universidade Federal Fluminense, 2012, Pró-Reitoria de Graduação - UFF.

2011

ORIENTAÇÃO DE MONITORIA PREMIADA: 2º Lugar no concurso de monitoria do Instituto de Geociências-UFF - XV Semana de Monitoria da Universidade Federal Fluminense, 2012, Pró-reitoria de Graduação - UFF.

2009

Gestão e Coordenação de Equipes: Instituições e Projetos no Sistema de Avaliação, EMBRAPA.

2009

Premiação Nacional de Equipe, Qualidade Técnica - Premiação por Resultados da Embrapa - es, EMBRAPA.

2008

Mostra de Tecnologias Sustentáveis - Experiências em Inovação Social" ? ciclo na América Latina e Caribe, Instituto Ethos ; CEPAL/Fundação Kellogg.

2007

Concurso Melhor Tese de Doutorado da Associação Brasileira de Pós-Graduação em Geografia/ ANPEGE (Mensão Honrosa), Associação Brasileira de Pós-Graduação em Geografia/ ANPEGE-.

2007

Menção Especial - Concurso Experiencias Exitosas de Políticas de Gestión Ambiental Municipal para Ciudades Pequeñas y Medianas de América Latina y el Caribe, com Project Global Water Watch (GWW), Cent. Latinoamer. p/ Desarrollo Rural, Chile e International Development Research Centre IDRC/Canada.

2007

Balanco Social Embrapa, EMBRAPA.

2006

Premiação Nacional de Equipes, Categoria Parceria-Sistema de Avaliação e Premiação por Resultados da Embrapa, Embrapa.

2006

Sistema de Avaliação e Premiação por Resultados da Embrapa - Premiação Nacional de Equipes, Categoria Qualidade Técnica, Embrapa.

Produções

Produção bibliográfica

Citações

SciELO

Total de trabalhos: 150

Total de citações: 579

Data: 18/01/2018

NASCIMENTO, F. R.

SCOPUS

Total de trabalhos: 4

Total de citações: 84

Data: 06/09/2023

Nascimento, FR

Outras

Total de trabalhos: 2

Total de citações: 63

Data: 06/09/2023

Nascimento, FR

Artigos completos publicados em periódicos

Ordenar por

Ordem Cronológica



1.

NASCIMENTO, F.R.; LUNA, R. M. ; BEZERRA, F. G. S. ; BEZERRA, K. R. A. . TECNOLOGÍAS SOCIALES PARA LA ADAPTACIÓN AL CAMBIO CLIMÁTICO EN COMUNIDADES RURALES DEL BIOMA CAATINGA: INNOVACIONES PARA LA SOSTENIBILIDAD LOCAL. International Journal Semiarid, v. 1, p. 1-22, 2025.

2.

SILVA, F. C. ; **NASCIMENTO, F.R.** . LAND USE AND COVERAGE AND ENVIRONMENTAL CHALLENGES IN CONSERVATION UNITS: STUDY ON THE APA OF THE CEARA RIVER ESTUARY. William Morris Davis -Revista de Geomorfologia, v. 5, p. 94-108, 2024.

3.

SOUSA, G. M. C. ; SANTOS, D. R. ; AQUINO, C. M. S. ; **NASCIMENTO, F. R.** . A importância dos geossistemas na pesquisa geográfica: uma análise a partir da correlação com a geoecologia das paisagens. Revista Pantaneira, v. 1, p. 152-168, 2024.

4.

SOUZA, C. A. ; **NASCIMENTO, F. R.** ; SILVA, Q. D. . FEIÇÕES MORFOLÓGICAS NO CORREDOR FLUVIAL DO MÉDIO CURSO RIO ITAPECURU, MARANHÃO. REVISTA INTERFACE, v. 1, p. 124-139, 2024.

5.

SOUZA, S. D. G. ; SOUZA, A. C. N. ; **Souza, M.** ; **NASCIMENTO, F.R.** . USO, COBERTURA DA TERRA E DEGRADAÇÃO AMBIENTAL NA PORÇÃO SEDIMENTAR DA BACIA HIDROGRÁFICA DO RIO APODI-MOSSORÓ, RN, BRASIL. Revista Equador, v. 13, p. 169-187, 2024.

6.

NASCIMENTO, F. R.. DE A-Z: AZIZ NACIB AB?SÁBER, O SABER E A INTERDISCIPLINARIDADE. Terra Livre, v. 1, p. 98-134, 2024.

7.

SOUZA, S. D. G. ; SOUZA, A. C. N. ; **Souza, M.** ; **NASCIMENTO, F.R.** . VULNERABILIDADE NATURAL À EROSAO COMO INDICADOR DE SUSCETIBILIDADE A DESERTIFICAÇÃO NA BACIA HIDROGRAFICA DO RIO APODI-MOSSORÓ, RN, BRASIL. willian Morris Davis, v. 3, p. 54-64, 2024.

8.

CORREA, L. M. ; **NASCIMENTO, F.R.** . THE EXPANSION OF THE SEMIARID IN AREAS SUSCEPTIBLE TO DESERTIFICATION (ASDS) IN THE ITAUNAS RIVER BASIN - ES. <https://doi.org/10.56346/ijsa.v6i6>, v. 6, p. 1-15, 2023.

9.

CRUZ, L. O. ; CAVALCANTE, M. M. A. ; **NASCIMENTO, F.R.** . SISMOS INDUZIDOS PELO RESERVATÓRIO DA UHE TUCURUI/PA ?PRIMEIRA APROXIMAÇÃO AO TEMA. GEOCONEXÕES, v. 1, p. 295-313, 2023.

10.

SANTOS, F. L. A. ; **NASCIMENTO, F.R.** . MORPHOSTRUCTURAL EVOLUTION AND GEOMORPHOLOGICAL MAPPING IN CRYSTALLINE MASSIF IN NORTHEASTERN BRAZIL. CADERNO DE GEOGRAFIA, v. 33, p. 1428-1451, 2023.

11.

12.

RODRIGUES DO NASCIMENTO, F ; ROBERTO PALHARES REIS JUNIOR, P. ; **NASCIMENTO, F. R.** . MEIO AMBIENTE, GEOLOGIA-GEOMORFOLOGIA E DISPONIBILIDADE HÍDRICA NA BACIA HIDROGRÁFICA GUANDU - RIO DE JANEIRO. William Morris Davis - Revista de Geomorfologia, v. 3, p. 1-20, 2022.

13.

NASCIMENTO, F. R.; **CARVALHO, O.** . BACIAS HIDROGRÁFICAS COMO UNIDADE DE PLANEJAMENTO E GESTÃO GEOAMBIENTAL:: UMA PROPOSTA METODOLÓGICA. Fluminense De Geografia, v. 1, p. 32-44, 2021.

14.

VIEIRA, RITA MARCIA DA SILVA PINTO ; SESTINI, MARCELO FRANCISCO ; TOMASELLA, JAVIER ; MARCHEZINI, VICTOR ; PEREIRA, GUILHERME REIS ; BARBOSA, ALEXANDRE AUGUSTO ; SANTOS, FABRÍCIA CRISTINA ; RODRIGUEZ, DANIEL ANDRÉS ; **DO NASCIMENTO, FLAVIO RODRIGUES** ; SANTANA, MARCOS OLIVEIRA ; BARRETO CAMPELLO, FRANCISCO CARNEIRO ; OMETTO, JEAN PIERRE HENRY BALBAUD . Characterizing spatio-temporal patterns of social vulnerability to droughts, degradation and desertification in the Brazilian northeast. Environmental and Sustainability Indicators **JCR**, v. 5, p. 100016-9, 2020. **Citações:**
WEB OF SCIENCE™ 33 | **SCOPUS** 42

15.

LEANDRO, G. R. S. ; SOUZA, C. A. ; NASCIMENTO, F. R. . VARIACÃO DOS SEDIMENTOS DE FUNDO E EVOLUÇÃO MORFOLOGICA NO CORREDOR FLUVIAL DO RIO PARAGUAI, CACERES ? MATO GROSSO. Caminhos de Geografia), v. 21, p. 164-182, 2020.

16.

SOUSA, J. B. ; **NASCIMENTO, F. R. ; SOUZA, C. A.** . BACIA HIDROGRÁFICA DO RIBEIRÃO AREADO, MINAS GERAIS: CARACTERIZAÇÃO DAS UNIDADES GEOLÓGICAS, GEOMORFOLÓGICAS E SOLOS. Revista Equador, v. 9, p. 54-73, 2020.

17.

★ BEZERRA, F.G.S. ; AGUIAR, A.P.D. ; ALVALÁ, R.C.S. ; GIAROLLA, A. ; BEZERRA, K.R.A. ; LIMA, P.V.P.S. ; **DO NASCIMENTO, F.R.** ; ARAI, E. . Analysis of areas undergoing desertification, using EVI2 multi-temporal data based on MODIS imagery as indicator. ECOLOGICAL INDICATORS **JCR**, v. 117, p. 106579, 2020. **Citações:**
WEB OF SCIENCE™ 42 | **SCOPUS** 43

18.

ALMEIDA, F. L. ; **NASCIMENTO, F. R.** ; Claudino Sales . The cycle of supercontinents and morpho-structural impacts on northwestern Ceará/Brazil. Ateliê geográfico (UFG) **JCR**, v. 14, p. 67-90, 2020.
Citações: **SCOPUS** ¹

19.

ALMEIDA, F. L. ; **NASCIMENTO, F. R.** . Zoneamento Geoambiental do Planalto da Ibiapaba: Municípios de Tianguá e Ubajara, Nordeste do Brasil.. Revista Geografica Venezolana **JCR**, v. 61, p. 272-287, 2020.

20.

LEANDRO, G. R. S. ; **NASCIMENTO, F. R.** ; **SOUZA, C. A.** . EVOLUÇÃO ESPAÇO-TEMPORAL DO USO E OCUPAÇÃO DA TERRA NO CORREDOR FLUVIAL DO RIO PARAGUAI, PANTANAL SUPERIOR ? BRASIL. Boletim Goiano de Geografia **JCR**, v. 39, p. 1-21, 2019.

21.

HERRERA, JOSÉ ANTÔNIO ; **NASCIMENTO, FLÁVIO RODRIGUES DO** . RODOVIA TRANSAMAZÔNICA (BR-230): COROLÁRIO DE NOVAS REALIDADES E PROBLEMAS TERRITORIAIS. REVISTA DA CASA DA GEOGRAFIA DE SOBRAL, v. 21, p. 59-78, 2019.

22.

BENICIO, L. ; **NASCIMENTO, F. R.** . GEOMORFOLOGIA E FRAGILIDADE AMBIENTAL NA CLASSIFICAÇÃO DE PAISAGENS EM BACIAS HIDROGRÁFICAS. Revista Equador, v. 9, p. 246-265, 2019.

23.

SANTOS, FRANCISCO LEANDRO DE ALMEIDA ; **DO NASCIMENTO, FLÁVIO RODRIGUES** . GEOMORFOLOGIA COMO CRITÉRIO PARA IDENTIFICAÇÃO DE CLASSES DE SOLOS E UNIDADES FITOGEOGRÁFICAS NO PLANALTO DA IBIAPABA - NOROESTE DO CEARÁ. Revista da Casa da Geografia de Sobral (RCGS), v. 21, p. 136-155, 2019.

24.

SOUZA, JUBERTO BABILÔNIA DE ; **NASCIMENTO, FLÁVIO RODRIGUES DO** ; Souza, Célia Alves de . QUALIDADE DA ÁGUA NA BACIA HIDROGRÁFICA DO RIBEIRÃO AREÃO, ALTO FRANCISCO, ESTADO DE MINAS GERAIS EM ÁREA DE OCORRÊNCIA DE TUFITO É DIFERENTES TIPOS SOLOS. Caminhos de Geografia, v. 19, p. 81-100, 2018.

25.

LEANDRO, G. R. S. ; **SOUZA, C. A.** ; **NASCIMENTO, F. R.** . SISTEMAS DENUDACIONAIS E AGRADACIONIAS NO CORREDOR FLUVIAL DO RIO PARAGUAI EM CÁCERES, PANTANAL SUPERIOR, MATO GROSSO. Revista Equador, v. 7, p. 72-95, 2018.

26.

SANTOS, F. L. A. ; **NASCIMENTO, F. R.** . DINÂMICA HIDROCLIMÁTICA DO PLANALTO DA IBIAPABA E SUA DEPRESSÃO PERIFÉRICA, CIRCUNJACENTE: ESTUDO DE CASO NOS MUNICÍPIOS DE TIANGUÁ E UBAJARA-NOROESTE DO CEARÁ. Revista Ra'e Ga e Espaço Geográfico em Análise, v. 39, p. 57-75, 2017.

27.

PALHETA, J. M. ; SILVA, C. N. ; OLIVEIRA NETO, A. ; **NASCIMENTO, F. R.** . CONFLICTS OVER THE USE OF TERRITORY IN MINERAL AMAZON. MERCATOR (FORTALEZA. ONLINE), v. 16, p. 1-18, 2017.

28.

PALHARES, PAULO ROBERTO ; **NASCIMENTO, FLÁVIO RODRIGUES DO** . CONDIÇÕES GEOAMBIENTAIS E IMPACTOS DO USO/OCUPAÇÃO DA TERRA EM BACIA HIDROGRÁFICA NA REGIÃO METROPOLITANA DO RIO DE JANEIRO. Caminhos de Geografia, v. 18, p. 103-116, 2017.

29.

NASCIMENTO, F. R... Método e Operacionalidades na Relação Ambiental entre Bacias Hidrográficas e Áreas Susceptíveis à Desertificação na América Latina e Brasil. Revista do Núcleo de Meio Ambiente da UFPA, v. 1, p. 1-18, 2017.

30.

NASCIMENTO, F.R... ESTADO DE CONSERVAÇÃO DA VEGETAÇÃO E DOS SOLOS COMO EVIDÊNCIAS DE DESERTIFICAÇÃO. Boletim Amazônico de Geografia, v. 2, p. 1-17, 2016.

31.

BRUM, L. B. ; **NASCIMENTO, F. R.** . ESTUDO DA ÁGUA EM GEOGRAFIA: POR UMA CONEXÃO DE PAISAGENS E TERRITÓRIOS. Acta Geografica **JCR**, v. 10, p. 126-140, 2016.

32.

PEREIRA, J. I. ; **NASCIMENTO, F. R.** . AVALIAÇÃO DOS RECURSOS NATURAIS NA ILHA DA INHACA (OCEANO ÍNDICO, MOÇAMBIQUE): PRIMEIRA APROXIMAÇÃO. Boletim Goiano de Geografia (Online) **JCR**, v. 36, p. 325, 2016.

33.

SANTOS, F. L. A. ; **NASCIMENTO, F.R.** . Mapeamento geomorfológico do Planalto da Ibiapaba e áreas circunjacentes- Nordeste do Brasil. Contribuciones a las Ciencias Sociales, v. 5, p. 21-33, 2016.

34.

SANTOS, F. L. A. ; **NASCIMENTO, F.R.** . DIRETRIZES AO TURISMO SUSTENTÁVEL NA ÁREA DE INFLUÊNCIA DO PARQUE NACIONAL DE UBAJARA- NORDESTE DO BRASIL. TURyDES (Málaga), v. 9, p. 1-15, 2016.

35.

NASCIMENTO, F.R.; FARIAS, J. F. . COMPARTIMENTAÇÃO GEOAMBIENTAL COMO ETAPA METODOLÓGICA PARA DETECÇÃO E PROSPECÇÃO DE ÁREAS SUSCEPTÍVEIS À DESERTIFICAÇÃO (ÁSDS). GEOgraphia (UFF) **JCR**, v. 1, p. 120-140, 2016.

36.

MAIA, B. M. A. ; **NASCIMENTO, F. R.** ; Pinheiro, F. S. . Análise da precipitação e eventos extremos em região semiárida: o caso da sub-bacia hidrográfica do Rio Figueiredo, Ceará - Brasil. GEOGRAFIAS (UFMG), v. 13, p. 57-71, 2016.

37.

PEREIRA, INOCÊNCIO J. J. F. ; **DO NASCIMENTO, FLÁVIO RODRIGUES** . Susceptibility to Desertification in Chicualacuala, Republic of Mozambique. INTERNATIONAL JOURNAL OF GEOSCIENCES, v. 07, p. 229-237, 2016.

38.

NASCIMENTO, F.R.. Educação Ambiental como Metodologia Participativa e Diagnóstica à Gestão e Planejamento Ambiental. Revista Geoamazônia, v. 3, p. 1-17, 2015.

39.

NASCIMENTO, F. R.. OS SEMIÁRIDOS E A DESERTIFICAÇÃO NO BRASIL. Rede : Revista Eletrônica do Prodema, v. 9, p. 7-26, 2015.

40.

FARIAS, J.F. ; SILVA, E.V. ; **NASCIMENTO, F.R.** . Caracterização de Sistemas Ambientais como Base Metodológica para o Planejamento Ambiental em Bacias Hidrográficas Semiáridas. Revista Geoamazônia, v. 3, p. 14-27, 2015.

41.

SOUZA, F.F.C. ; **NASCIMENTO, F.R.** ; OTENIO, M.H. . Contexto Geoambiental da Bacia do Rio do Peixe, Sudeste do Brasil. Revista Geoamazônia, v. 3, p. 121-132, 2015.

42.

NASCIMENTO, F.R.; CARDOSO, I.C.B. ; MONTEIRO, S.C. ; PEREIRA, S.C. . Usos Múltiplos e Principais Impactos Ambientais nos Recursos Hídricos na Bacia Hidrográfica do Rio São João - Rio de Janeiro. Revista do Instituto Histórico e Geográfico do Pará, v. 2, p. 10-21, 2015.

43.

AGUIAR, T. C. ; GEIGER, P. ; PALENCIA-ROTH, M. ; **NASCIMENTO, F. R.** . Review, Comparative Civilizations (2015) 'Call for Papers,' Comparative Civilizations Review. COMPARATIVE CIVILIZATIONS REVIEW, v. 72, p. 114-118, 2015.

44.

AGUIAR, T. C. ; **NASCIMENTO, F.R.** ; PALENCIA-ROTH, M. ; GEIGER, P. . Review, Comparative Civilizations (2015) '45th Annual ISCSC Conference in Rio De Janeiro, Brazil June 2015. COMPARATIVE CIVILIZATIONS REVIEW, v. 72, p. 171-178, 2015.

45.

DOS SANTOS LEANDRO, GUSTAVO ROBERTO ; ALVES DE SOUZA, CÉLIA ; **RODRIGUES DO NASCIMENTO, FLAVIO** . SEDIMENTOS DE FUNDO E EM SUSPENSÃO NO CORREDOR FLUVIAL DO RIO PARAGUAI, PANTANAL NORTE MATO-GROSSENSE, BRASIL. Boletim Goiano de Geografia (Online) **JCR**, v. 34, p. 195/10.5216/bgg-214, 2014.

46.

SANTOS, F. L. A. ; **NASCIMENTO, F. R.** . MAPEAMENTO GEOMORFOLÓGICO DO PLANALTO DA IBIAPABA: ENFOQUE NAS FEIÇÕES MORFOESCULTURAIS DOS MUNICÍPIOS DE TIANGUÁ E UBAJARA ? CE. Revista Geonorte, v. 1, p. 212-216, 2014.

47.

Souza, M. ; **NASCIMENTO, F. R.** . Estudos geoambientais de bacias hidrográficas em áreas suscetíveis à desertificação no Nordeste do Brasil. Cuadernos de Geografia, v. 24, p. 13-27, 2014.

48.

LEANDRO, G. R. S. ; **SOUZA, C. A.** ; **NASCIMENTO, F. R.** . PROCESSO DE DEPOSIÇÃO, FLUVIAL NA BAÍA COMPRIDA, RIO PARAGUAI, MUNICÍPIO DE CÁCERES - MATO GROSSO, BRASIL. RA'E GA: o Espaço Geográfico em Análise, v. 32, p. 296, 2014.

49.

NASCIMENTO, F. R.. BACIAS HIDROGRÁFICAS INTERMITENTES SAZONAIS E POTENCIALIDADES HIDROAMBIENTAIS NO NORDESTE SETENTRIONAL BRASILEIRO. GEOgraphia (UFF) **JCR**, v. 16, p. 90-118, 2014.

50.

LEANDRO, G. R. S. ; **NASCIMENTO, F. R.** ; **SOUZA, C. A.** . VARIÁVEIS SEDIMENTARES E HIDRODINÂMICA NA CONFLUÊNCIA DOS RIOS CABAÇAL E PARAGUAI, PANTANAL SUPERIOR, BRASIL. Revista Geonorte. Revista Geonorte, v. 10, p. 522, 2014.

51.

PEREIRA, I. ; **Flávio Nascimento** . PANORAMA DA DESERTIFICAÇÃO EM CHICUALACUALA, MOÇAMBIQUE (ÁFRICA AUSTRAL). Mercator (Fortaleza. Online), v. 12, p. 155-170, 2013.

52.

Almeida, Nadjacleia V. ; **NASCIMENTO, F. R.** ; **CUNHA, Sandra Baptista da** . A COBERTURA VEGETAL E SUA IMPORTÂNCIA NA ANÁLISE MORFODINÂMICA DA BACIA HIDROGRÁFICA DO RIO TAPEROÁ ? NORDESTE DO BRASIL/ PARAÍBA. Revista Geonorte, v. 3, p. 365-378, 2012.

53.

PINTO, A. R. C. ; **NASCIMENTO, F. R.** . A Análise Geoambiental Integrada no Município de Itaboraí (RJ) como Subsídio ao Planejamento Ambiental e Territorial: A Intervenção do COMPERJ.. Revista Geonorte, v. 1, p. 336-349, 2012.

54.

NASCIMENTO, F. R.. OS RECURSOS HÍDRICOS E O TRÓPICO SEMIÁRIDO NO BRASIL. GEOgraphia (UFF) **JCR**, v. 14, p. 82-109, 2012.

55.

PINTO, A. R. C. ; **NASCIMENTO, F. R.** . A ANÁLISE GEOAMBIENTAL INTEGRADA NO MUNICÍPIO DE ITABORAÍ (RJ) COMO SUBSÍDIO AO PLANEJAMENTO AMBIENTAL E TERRITORIAL: A INTERVENÇÃO DO COMPER. Revista Geonorte, v. 3, p. 336-349, 2012.

56.

Aires, Rosilene ; **NASCIMENTO, F. R.** . Variações pluviométricas em Microbacias no Vale do Jaguaribe - CE. Revista da Casa da Geografia de Sobral, v. 13, p. 83-97, 2011.

57.

NASCIMENTO, F. R.. CATEGORIZAÇÃO DE USOS MÚLTIPLOS DOS RECURSOS HÍDRICOS E PROBLEMAS AMBIENTAIS. Revista da ANPEGE, v. 7, p. 81-97, 2011.

58.

NASCIMENTO, F. R.; Aires, Rosilene . USOS MÚLTIPLOS E GESTÃO PARTICIPATIVA DOS RECURSOS HÍDRICOS NA MICROBACIA RIACHO DAS PEDRAS - MÉDIO JAGUARIBE-CE. Caminhos de Geografia), v. 12, p. 56-69, 2011.

59.

NASCIMENTO, F. R.; CARVALHO, O. . SUB-COMPARTIMENTAÇÃO TOPOGRÁFICA, CARACTERIZAÇÃO E DESCRIÇÃO DAS FORMAS DE RELEVO NA BACIA METROPOLITANA DO PACOTI EM FORTALEZA, CE. REVISTA BRASILEIRA DE GEOMORFOLOGIA **JCR**, v. 7, p. 19-26, 2010.

60.

NASCIMENTO, F. R.. IDENTIFICAÇÃO DE ÁREAS SUSCEPTÍVEIS À DESERTIFICAÇÃO EM BACIA INTERMITENTE SAZONAL NO SEMI-ÁRIDO BRASILEIRO. Boletim Goiano de Geografia (Online) **JCR**, v. 29, p. 71/v 29-82, 2010.

61.

NASCIMENTO, F. R.; Souza ; Cruz, M. L. B. da . DIAGNÓSTICO SOCIOECONÔMICO DA ÁREA DE PROTEÇÃO AMBIENTAL DA SERRA DE BATURITÉ ? CEARA. Ra'e ga (UFPR), v. 20, p. 19-33, 2010.

62.

NASCIMENTO, F. R.; Cunha ; Souza ; Cruz, M. L. B. da . DIAGNOSTICO GEOAMBIENTAL DA BACIA HIDROGRÁFICA SEMI-ÁRIDA DO RIO ACARAU: SUBSÍDIOS AOS ESTUDOS SOBRE DESERTIFICAÇÃO. Boletim Goiano de Geografia (Online) **JCR**, v. 28, p. 12/3-23, 2008.

63.

NASCIMENTO, F. R.; Souza ; Cruz, M. L. B. da . Enfoque Geoambiental para o tratamento da degradação/desertificação no município de Sobral ? Nordeste do Brasil/Ceará. Ateliê Geográfico (UFG) **JCR**, v. 1, p. 80-101, 2007.

64.

NASCIMENTO, F. R.; ARAUJO, T. M. S. de ; ROSA, M. de F. ; GIRAO, E. G. ; ARAUJO, L. de F. P. de ; SANTOS, J. de O. . A geografia física como instrumento para a melhoria da qualidade de vida de comunidades rurais da região do Jaguaribe-CE. Cadernos de Cultura e Ciência (URCA), v. 2, p. 1-11, 2007.

65.

SAMPAIO, J. L. F. ; NASCIMENTO, F. R. . Geografia física, geossistemas e estudos integrados da paisagem. Revista da Casa da Geografia de Sobral, v. 6/7, p. 167-179, 2006.

66.

NASCIMENTO, F. R.; CARVALHO, O. . Conservação do Meio Ambiente e Bacia Hidrográfica: elementos para a sustentabilidade do desenvolvimento. Sociedade & Natureza, Uberlândia, v. 32, p. 87-102, 2005.

67.

NASCIMENTO, F. R.; SAMPAIO, J. L. F. . Geografia física, geossistemas e estudos integrados da paisagem. Revista da Casa da Geografia de Sobral, v. 6 e 7, p. 167-180, 2005.

68.

NASCIMENTO, F. R.; CUNHA, Sandra Baptista da ; ROSA, Morsyleide Freitas ; SOUZA, M. J. N. . Geo-Environmental analysis and identification of degraded areas susceptible to desertification in a semi-arid, tropical ecozone: the Acaraú river basin in northeastern Brazil. SOCIEDADE & NATUREZA (UFU. IMPRESSO), v. espec, p. 361-368, 2005.

69.

NASCIMENTO, F. R.; LIMA, O. C. . Bacias Hidrográficas como Unidade de Planejamento e Gestão Geoambiental: Uma Proposta Metodológica. Revista Fluminense De Geografia,, v. 1, p. 1-12, 2005.

70.

NASCIMENTO, F. R.; Osires Carvalho . Recursos Hídricos e Desenvolvimento Sustentável (Escala de necessidades humanas e manejo ambiental integrado. GEOgraphia (UFF) JCR, Niterói, v. VI, p. 111-126, 2004.

71.

NASCIMENTO, F. R.; Osires Carvalho . Gerenciamento ambiental em unidade de conservação: Bacia hidrográfica como estudo de caso. Geografia (Londrina), Londrina, v. 1, p. 111-130, 2003.

72.

NASCIMENTO, F. R.; Osires Carvalho . Bacias Hidrográficas como unidades de planejamento e gestão geoambiental: uma proposta metodológica. Revista Fluminense de Geografia (Impresso), Niterói-RJ, v. 2, p. 61-82, 2003.

73.

NASCIMENTO, F. R.; Osires Carvalho . Recursos biológicos e biodiversidade: unidades fitoecológicas e composição faunística. Sociedade & Natureza (UFU. Impresso), Uberlândia - MG, v. 14/15, n.29 a 26, p. 161-172, 2003.

74.

NASCIMENTO, F. R.; Osires Carvalho . Aspectos geoambientais e proposta de zoneamento geombiental para a Bacia do Baixo Pacoti - CE, Nordeste do Brasil. Boletim Goiano de Geografia **JCR**, Goiânia - GO, v. 23, n.2, p. 269-287, 2003.

75.

NASCIMENTO, F. R.; CARVALHO, O. . Ocupação, uso da terra e economia ambiental na bacia metropolitana do Pacoti - Nordeste do Brasil/CE. Revista da Casa da Geografia de Sobral, v. 4/5, p. 101-114, 2003.

Livros publicados/organizados ou edições

1.

★ **RODRIGUES DO NASCIMENTO, FLÁVIO.** Global Environmental Changes, Desertification and Sustainability. 1. ed. Basel, Switzerlan: Spirnger Nature, 2023. v. 1. 141p .

2.

FALCAO SOBRINHO, J. (Org.) ; **NASCIMENTO, F. R.** (Org.) ; Claudino Sales (Org.) . Geodiversidade: abordagens teoricas e práticas. 1. ed. Sobrasil: Sertão Cult, 2020. v. 1. 1p .

3.

★ SILVA, J. M. P. ; **NASCIMENTO, F. R.** ; NUNE, C. O. . Grandes empreendimentos e impactos territoriais no Brasil. 1. ed. Belém: GAPTA/UFGPA, 2017. v. 1. 366p .

4.

NASCIMENTO, F. R.. O Fenômeno da Desertificação. 1. ed. Goiânia: EDITORA UFG, 2013. v. 1. 240p .

5.

★ Bezerra, A. (Org.) ; GONCALVES, C. U. (Org.) ; Arrais, T. (Org.) ; **NASCIMENTO, F. R.** (Org.) . Itinerários Geográficos. 1. ed. Niterói: Editora da Universidade Federal Fluminense, 2007. v. 500. 358p .

Capítulos de livros publicados

1.

SOUZA, C. A. ; SOUSA, J. B. ; Leandro, Gustavo Roberto dos Santos ; ANDRADE, L. N. P. S. ; **NASCIMENTO, F. R.** ; GARCIA, P. H. M. ; SILVA, Q. D. ; SOARES, J. C. O. . Celia Alves de Souza, Gustavo Roberto dos Santos Leandro, Leila Nalis Paiva da Silva Andrade. In: Celia Alves de Souza, Gustavo Roberto dos Santos Leandro, Leila Nalis Paiva da Silva Andrade. (Org.). TRANSPORTE DE SEDIMENTOS NO RIO PARAGUAI ENTRE A CIDADE DE CACERES E A ESTAÇÃO ECOLÓGICA DA ILHA DE TAIAMÁ, PANTANAL SUPERIOR, MATO GROSSO. 1ed.SÃO LUÍS: EDUEMA, 2024, v. 1, p. 317-331.

2.

PESSOA, E. K. F. ; **NASCIMENTO, F. R.** . Cotejo de usos múltiplos, usuários e conflitos por água - mitigações no manejo sustentável de recursos naturais em comunidades rurais. In: Anderson Pereira Portuguez, Húrbio Rodrigues de Oliveira Costa.. (Org.). Geografia e dilemas da contemporaneidade: economia, sociedade, meio ambiente, turismo. 1ed.Ituiutaba: Barlavento, 2023, v. 1, p. 101-123.

3.

NASCIMENTO, F. R.; BEZERRA, K. R. A. ; BEZERRA, F. G. S. . Propostas de ações socioambientais e produtivas no nexo água-recuperação de áreas degradadas - adaptações às mudanças climáticas em comunidades rurais no bioma Caatinga. In: Anderson Pereira Portuguez, Húrbio Rodrigues de Oliveira Costa.. (Org.). Geografia e dilemas da contemporaneidade: economia, sociedade, meio ambiente, turismo. 1ed.Ituiutaba: Editora Barlavento, 2023, v. 1, p. 189-222.

4.

CASTRO, F. C. ; Santos. A. M. ; **NASCIMENTO, F.R.** . Methodological contribution to the mapping of environmental susceptibility to soil salinization in dry regions. In: Maria Konyushkova. (Org.). Proceedings of the Second Meeting of the International Network of Salt-Affected Soils (INSAS) ? Managing salt-affected soils for a sustainable future.. 1ed.Rome: FAO - Food and Agriculture Organization of the United Nations, 2023, v. 1, p. 10-12.

5.

REIS JUNIOR, P. R. P. ; **NASCIMENTO, F.R.** . Tipologias de uso, usuários e funções da água em bacia hidrográfica. In: Anderson Pereira Portuguez; Jean Carlos Vieira Santos. (Org.). Geografia, educação ambiental e dinâmicas espaciais. 1ed.Ituiutaba: Editora Barlavento, 2022, v. 1, p. 46-85.

6.

ALMEIDA, F. L. ; Claudino Sales ; **NASCIMENTO, F. R.** . O TRABALHO DE CAMPO COMO INSTRUMENTO DIDÁTICO PARA O ENSINO DA MEGAGEOMORFOLOGIA NA REGIÃO NORTE DO ESTADO DO CEARÁ-NORDESTE SETENTRIONAL DO BRASIL. In: José Falcão Sobrinho; Cleire Lima da Costa Falcão e Elisângela Gonçalves Lacerda.. (Org.). A natureza expressa em diversas abordagens no ensino da geografia física/. 1ed.Sobral: Ed. Observatório do Semiárido,, 2022, v. 1, p. 31-51.

7.

SOUZA, J. B. ; **NASCIMENTO, F. R.** . Geologia. Geomorfologia e Pedologia da Bacia Hidrográfica do Areado, Minas Gerais. In: Cunha,

8.

ALMEIDA, F. L. ; **NASCIMENTO, F. R.** ; HACKSPACHER, P. C. ; RIBEIRO, M. C. S. ; SILVA, B. V. ; GODOY, D. F. . TERMOCRONOLOGIA APLICADA À EVOLUÇÃO GEOMORFOLÓGICA DO NORDESTE SETENTRIONAL DO BRASIL: Uma breve revisão. In: JR, Osmar Abílio de Carvalho Júnior; Gomes, Maria Carolina Villança Gomes; Guimarães, Renato Fontes Guimarães; Gomes, Roberto Arnaldo Trancoso. (Org.). Revisões de literatura da geomorfologia brasileira. 1ed.Brasília: Selo Caliandra, 2022, v. 1, p. 677-700.

9.

NASCIMENTO, F.R. Ecosistema - Diccionario de desarrollo regional y cuestiones conexas. In: Grieler, Marcos P. D. (Org.). Diccionario de Desarrollo Regional y Cuestiones Conexas. 2ed.Uruguaiiana: Editora Conceito, 2021, v. 2, p. 312-314.

10.

NASCIMENTO, F. R. Geografia Física - Diccionario de desarrollo regional y cuestiones conexas. In: Grieler, Marcos P. D. (Org.). Diccionario de Desarrollo Regional y Cuestiones Conexas. 2ed.Uruguaiiana: Editora Conceito, 2021, v. 2, p. 411-415.

11.

NASCIMENTO, F.R. Desertificación - Diccionario de desarrollo regional y cuestiones conexas-. Diccionario de Desarrollo Regional y Cuestiones Conexas. 2ed.Uruguaiiana: Editora Conceito, 2021, v. 2, p. 245-249.

12.

NASCIMENTO, F.R. Geodiversidad. In: Grieler, Marcos P. D. (Org.). Diccionario de Desarrollo Regional y Cuestiones Conexas. 2ed.Uruguaiiana: Editora Conceito, 2021, v. 2, p. 390-394.

13.

NASCIMENTO, F. R. Desertificação - Dicionário de Desenvolvimento Regional e Temas Correlatos. In: Marcos Paulo Dhein Griebeler. (Org.). Dicionário de Desenvolvimento Regional e Temas Correlatos. 2ed.Uruguaina: Ed.Conceito, 2021, v. 1, p. 245-248.

14.

NASCIMENTO, F. R. Ecossistema - Dicionário de Desenvolvimento Regional e Temas Correlatos. Dicionário de Desenvolvimento Regional e Temas Correlatos. 2ed.Uruguaina: Ed.Conceito, 2021, v. 2, p. 411-414.

15.

NASCIMENTO, F. R.. Ecossistema - Dicionário de Desenvolvimento Regional e Temas Correlatos. In: Marcos Paulo Dhein Griebeler. (Org.). Dicionário de Desenvolvimento Regional e Temas Correlatos. 2ed.Uruguaína: Ed.Conceito, 2021, v. 2, p. 312-314.

16.

NASCIMENTO, F. R.. Geodiversidade - Dicionário de Desenvolvimento Regional e Temas Correlatos. Dicionário de Desenvolvimento Regional e Temas Correlatos. 2ed.Uruguaína: Ed.Conceito, 2021, v. 2, p. 389-393.

17.

Queiroz, P. ; **NASCIMENTO, F. R.** . CONSIDERAÇÕES SOBRE A ATUAÇÃO DAS POLÍTICAS TERRITORIAIS DO MINISTÉRIO DO DESENVOLVIMENTO AGRÁRIO NOS SERTÕES DE CANINDÉ-CE, DE 2004 A 2008. In: Zenilde Baima Amora e Luiz Antonio Araújo Gonçalves. (Org.). Cenários geográficos. 2ed.Fortaleza: Ed. UECE, 2021, v. 2, p. 246-271.

18.

Aires, Rosilene ; **NASCIMENTO, F. R.** . CONDIÇÕES MORFOESTRUTURAIS DAS MICROBACIAS CEARENSES DE MUQUÊM, RIACHO DAS PEDRAS E NEBLINA. In: Zenilde Baima Amora e Luiz Antonio Araújo Gonçalves. (Org.). CONDIÇÕES MORFOESTRUTURAIS DAS MICROBACIAS CEARENSES DE MUQUÊM, RIACHO DAS PEDRAS E NEBLINA. 2ed.Fortaleza: Ed. UECE, 2021, v. 2, p. 289-304.

19.

NASCIMENTO, F. R.. Hidrelétricas e os limites da Sustentabilidade no Nordeste do Brasil: método, análise e impactos. In: SOUSA, Raimunda Aurea Dias de. (Org.). Sociedade/natureza/trabalho em tempos de crise. 1ed.Rio de Janeiro: Autografia, 2020, v. 1, p. 85-108.

20.

NASCIMENTO, F. R.. Manejo de água em bacias hidrográficas e desertificação ? gestão e ações planejadas para zonas tropicais. In: Adriano Figueró e Cláudio de Mauro. (Org.). Governança da água: das políticas públicas à gestão de conflitos. 1ed.Campina Grande: EPTEC, 2020, v. 1, p. 232-.

21.

NASCIMENTO, F. R.. Litoral, diversidade ambiental e elementos para gestão. In: Oliveira, Manoel A; Nery, Ma. G. e S. ; JR., Wagnervalter, D., orgs.. (Org.). Escalas Geográficas: tendências e múltiplos olhares. 1ed.Curitiba: CRV, 2020, v. 1, p. 119-138.

22.

PEREIRA, J. I. ; **NASCIMENTO, F. R.** . Focusing on the Susceptibility to Desertification in Chicualacuala, Republic of Mozambique. In: Huan Yu. (Org.). International Research in Environment, Geography and Earth Science. 1ed.Inglaterra: Book Publisher Internacional, 2020, v. 5, p. 18-29.

23.

NASCIMENTO, F. R. Uma análise na escala do Nordeste e estratégias Regionais na organização/integração para o combate ao SARS-COV-2. In: Wagner Costa Ribeiro. (Org.). COVID 19. Passado, Presente, Futuro. 1ed.São Paulo: FFLCH/USP, 2020, v. 1, p. 141-167.

24.

NASCIMENTO, F. R. Gestão pública de bacias hidrográficas e a divisão hídrica nacional. In: José Mariano Caccia Gouveia; Paulo Cesar Rocha; Cláudio Antonio Di Mauro; Renata Ribeiro de Araújo, (orgs). (Org.). SUSTENTABILIDADE EM BACIAS HIDROGRÁFICAS: conhecimento, inovação e tecnologias em recursos hídricos. 1ed.Tupã: ANAP, 2020, v. 1, p. 25-48.

25.

PINHEIRO, R. L. G. ; ANDERSON, L. O. ; **NASCIMENTO, F. R.** ; SANTOS, M. R. P. . As Várzeas e os desafios da sazonalidade do Rio Amazonas. Sociedade, Natureza e Desenvolvimento na Amazônia. 1ed.Curitiba: CRV, 2020, v. 1, p. 20-38.

26.

NASCIMENTO, F. R.; FALCAO SOBRINHO, J. . Geodiversidade e abordagens em estudos ambientais. In: José F. Sobrinho; Flávio R. do Nascimento; Vanda C. Sales. (Org.). Geodiversidade: abordagens teóricas e práticas. 1ed.Sobral: Sertão Cult, 2020, v. 1, p. 15-40.

27.

NASCIMENTO, F. R. Desertificación - Diccionario de desarrollo regional y cuestiones conexas. In: Griebeler, Marcos Paulo Dhein; Riedl, Mario; (Orgs.). (Org.). Diccionario de Desarrollo Regional y Cuestiones Conexas. 1ed.Uruguaiana: Conceito, 2020, v. 1, p. 138-140.

28.

NASCIMENTO, F. R. Geografía Física - Diccionario de desarrollo regional y cuestiones conexas. In: Griebeler, Marcos Paulo Dhein; Riedl, Mario; (Orgs.). (Org.). Diccionario de Desarrollo Regional y Cuestiones Conexas. 1ed.Conceito: Uruguaiana, 2020, v. 1, p. 206-207.

29.

NASCIMENTO, F. R. Ecosistema - Diccionario de desarrollo regional y cuestiones conexas. Diccionario de Desarrollo Regional y Cuestiones Conexas. 1ed.Uruguaiana: Conceito, 2020, v. 1, p. 165-166.

30.

ARAUJO JUNIOR, A. C. R. ; **NASCIMENTO, F. R.** . GEOMORFOLOGIA URBANA E BACIA HIDROGRÁFICA: APONTAMENTOS PARA BOA VISTA ? RR. In: Carlosandro Carvalho de Albuquerque; Ieda Hortêncio Bati. (Org.). 7.º Workshop Internacional Sobre Planejamento e

31.

ALMEIDA, F. L. ; **NASCIMENTO, F. R.** . Olhares da Geografia Brasileira: dinâmicas ambientais e questões sociais na atualidade. In: Anderson Pereira Portuguese; Antonio de Oliveira Júnior; Vitor Koiti Miyazaki. (Org.). Estudos geoambientais e bases metodológicas do zoneamento ecológico-econômico no Brasil. 1ed.Ituiutaba: Barlavento, 2019, v. 1, p. 447-476.

32.

Queiroz, P. ; **NASCIMENTO, F. R.** . Sistema nacional de gerenciamento de recursos hídricos e governança territorial. In: Marcelo Bentes Diniz, Jorge Luiz Barbosa. (Org.). Governança territorial na Amazônia: possibilidades e desafios em uma agenda democrática. 1ed.Belém: Paka-Tatu, 2019, v. 1, p. 177-205.

33.

SANTOS, F. L. A. ; **NASCIMENTO, F. R.** . Vetores de pressão no uso/ocupação da terra e degradação ambiental no Planalto da Ibiapaba - nordeste setentrional. In: Anderson Pereira Portuguese / Fernando Luiz Araújo Sobrinho (organizadores).. (Org.). Inquietações geográficas: natureza, sociedade e turismo no Brasil contemporâneo.. 1ed.Ituiutaba: Barlavento, 2018, v. 1, p. 196-225.

34.

NASCIMENTO, F.R.; **SOUZA, M. J. N.** ; **Cruz, M. L. B. da** . Condições socioeconômicas da Área de Proteção Ambiental (APA) da Serra de Aratanha - Ceará: subsídios à Elaboração de Plano de Manejo. In: Silva, C. N.; Neto, A. da C.; Filho, J. S. (orgs). (Org.). Perspectivas e análises do espaço geográfico - Dinâmicas Ambientais e uso dos recursos naturais. 1ed.Belém: Editora Gapta, 2018, v. 1, p. 52-85.

35.

Coni, Tereza ; **NASCIMENTO, F.R.** . Planejamento e meio ambiente no Brasil. In: Danasceno, I.; Malheiros, T. (Org.). Espaços Plurais. 1ed.Rio de Janeiro: Consequência, 2018, v. 1, p. 309-330.

36.

Almeida, Nadjaleia V. ; **Cunha** ; **NASCIMENTO, F. R.** . Proposta metodológica ao ordenamento territorial ambiental em bacia hidrográfica. In: Danasceno, I.; Malheiros, T. (Org.). Espaços Plurais. 1ed.Rio de Janeiro: Consequência, 2018, v. 1, p. 331-358.

37.

Almeida, Nadjaleia V. ; **NASCIMENTO, F. R.** ; **Cunha** . Condicionantes histórico e socioeconômico do processo de ocupação e degradação da bacia hidrográfica do rio Taperoá. In: Anieres B. da Silva, Henrique E. P. Guitierres, Josias de C. Galvão (Org.). (Org.). Paraíba 2 - pluralidade e representações geográficas. 1ed.Campina Grande: EDUFPG, 2017, v. 2, p. 225-244.

38.

NASCIMENTO, F. R.. CRISE (DE GESTÃO) HÍDRICA E USOS MÚLTIPLOS DAS ÁGUAS NA REGIÃO METROPOLITANA DO RIO DE JANEIRO, BRASIL. In: Eduardo Salinas Chávez, Cláudio Antonio Di Mauro e Edvaldo Cesar Moretti. (Org.). Água, recurso hídrico: bem social transformado em mercadoria. 1ed.Tupã: ANAP, 2017, v. 1, p. 103-124.

39.

SILVA, C. N. ; Lima, Ricardo ; PALHETA, J. M. ; **NASCIMENTO, F. R.** ; MARINHO, V. N. M. . Impactos territoriais de hidrelétricas na bacia do rio Aragarari (Ferreira Gomes - Amapá-Brasil). In: Christina Nunes da Silva; Ricardo Angelo Pereira de Lima; João Márcio Palheta da Silva. (Org.). Territórios, ordenamentos e Representações na Amazônia. 1ed.Belem: GAPTA: UFPA, 2017, v. 1, p. 15-34.

40.

FARIAS, J. F. ; **NASCIMENTO, F. R.** . Método e operacionalidade para detecção de áreas desertificadas em bacias hidrográficas. In: Celso Donizete Locatel, José Lacerda Alves Felipe e Rafael Pereira da Silva. (Org.). A construção do saber geográfico no/do Rio Grande do Norte. 1ed.Natal: SEDIS-UFRN, 2017, v. 1, p. 229-258.

41.

[Lima. Auricélio](#) ; **NASCIMENTO, F. R.** ; MEIRELES, A. J. A. . ENERGIAS ALTERNATIVAS NO BRASIL: CONTRADIÇÕES DA NOVA MATRIZ ELÉTRICA E RECURSOS NATURAIS. In: João Márcio Palheta, Flavio Rodrigues do Nascimento e Christina Nunes Silva. (Org.). Grandes empreendimentos e impactos territoriais no Brasil. 1ed.Belém: Gapta/UFPA, 2017, v. 1, p. 14-42.

42.

SANTOS, F. L. A. ; **NASCIMENTO, F. R.** . Compartimentação Geoambiental do Planalto da Ibiapaba: Subsídios ao Manejo dos Recursos Naturais nos Municípios de Tianguá e Ubajara-Ceará.. In: Perez Filho; Amorim. (Org.). (Org.). Os Desafios da Geografia Física na Fronteira do Conhecimento. 1ed.Campinas: Unicamp, 2017, v. 1, p. 1-13.

43.

SANTOS, F. L. A. ; **NASCIMENTO, F. R.** . A PRODUÇÃO DO ESPAÇO AGRÍCOLA E SUAS IMPLICAÇÕES AMBIENTAIS NOS MUNICÍPIOS DE TIANGUÁ E UBAJARA - CEARÁ. In: Giovanni Seabra (Organizador). (Org.). Educação ambiental: a sustentabilidade dos ambientes rurais e urbanos. 1ed.Ituiutaba: Barlavento, 2017, v. 1, p. 101-111.

44.

Leandro, Gustavo Roberto dos Santos ; **NASCIMENTO, FLÁVIO RODRIGUES DO** ; Souza, Célia Alves de . Dinâmica das águas no sistema rio-planície de inundação do rio Paraguai em Cáceres - Mato Grosso. Os Desafios da Geografia Física na Fronteira do Conhecimento. 1ed.: INSTITUTO DE GEOCIÊNCIAS - UNICAMP, 2017, v. 1, p. 5979-5990.

45.

NASCIMENTO, F. R.. Desertificação. In: Griebeler, Marcos Paulo Dhein; Riedl, Mario; (Orgs.). (Org.). Dicionário de Desenvolvimento Regional e Temas Correlatos. 1ed.Porto Alegre: Conceito, 2017, v. 1, p. 129-131.

46.

NASCIMENTO, F. R.. Ecossistema. In: Griebeler, Marcos Paulo Dhein; Riedl, Mario; (Orgs.). (Org.). Dicionário de Desenvolvimento Regional e Temas Correlatos. 1ed.Porto Alegre: Conceito, 2017, v. 1, p. 157-158.

47.

NASCIMENTO, F. R.. Geografia Física. In: Griebeler, Marcos Paulo Dhein; Riedl, Mario; (Orgs.). (Org.). Dicionário de Desenvolvimento Regional e Temas Correlatos. 1ed.Porto Alegre: Conceito, 2017, v. 1, p. 193-195.

48.

NASCIMENTO, F. R.; BARBIO, I. C. ; COUTO, S. ; Campos, S. . A NATUREZA DAS ÁGUAS E USO SOCIAL DOS RIOS NO TROPICO UMIDO ? ALTERAÇÕES AMBIENTAIS NA BACIA HIDROGRÁFICA DO RIO SÃO JOÃO ? RIO DE JANEIRO. In: Christina Nunes, Carlos A. Bordalo, Edson Vicente da Silva. (Org.). Planejamento, conflitos e desenvolvimento sustentável em bacias hidrográficas. 1ed.Belém: Ed. GRUPO ACADEMICO PRODUÇÃO DO TERRITÓRIO E MEIO AMBIENTE NA AMAZÔNIA/GAPTA, 2016, v. 1, p. 631-655.

49.

Souza, Flaviane ; **NASCIMENTO, F. R.** ; Otenio, Marcelo . DIAGNÓSTICO GEOAMBIENTAIS E DIRETRIZES AO USO SUSTENTAVEL DOS RECURSOS NATURAIS NA BACIA DO RIO DO PEIXE -MG. In: Christina Nunes e Carlos A. Bordalo. (Org.). Planejamento, Conflito e desenvolvimento sustentável em Bacias Hidrográficas. 1ed.Belém: Ed. GRUPO ACADEMICO PRODUÇÃO DO TERRITÓRIO E MEIO AMBIENTE NA AMAZÔNIA/GAPTA, 2016, v. 1, p. 73-99.

50.

NASCIMENTO, F. R.; Adão Osdayan Cândido de Castro . CONFLITOS PELOS USOS MÚLTIPLOS DAS AGUAS NO TROPICO UMIDO, BRASIL. In: Christina Nunes, Carlos A. Bordalo, Edson Vicente da Silva. (Org.). Planejamento, conflitos e desenvolvimento sustentável em bacias hidrográficas. 1ed.Belém: Ed. GRUPO ACADEMICO PRODUÇÃO DO TERRITÓRIO E MEIO AMBIENTE NA AMAZÔNIA/GAPTA, 2016, v. 1, p. 277-317.

51.

FARIAS, J. F. ; **NASCIMENTO, F. R.** . PLANEJAMENTO E COMPARTIMENTAÇÃO AMBIENTAL , PARA AFERIÇÃO DO USO/OCUPAÇÃO EM BACIA HIDROGRÁFICA. In: Christina Nunes, Carlos A. Bordalo. (Org.). Planejamento, conflitos e desenvolvimento sustentável em bacias hidrográficas. 1ed.Belem: Ed. GRUPO ACADÊMICO PRODUÇÃO DO TERRITÓRIO E MEIO AMBIENTE NA AMAZÔNIA/GAPTA, 2016, v. 1, p. 181-207.

52.

NASCIMENTO, F. R.. A desertificação como consequência da degradação ambiental. In: Jorge L. Barbosa e Ester Limonad. (Org.). Ordenamento territorial e ambiental. 2ed.Rio de Janeiro: Letra Capital, 2016, v. 2, p. 267-292.

53.

SANTOS, F. L. A. ; **NASCIMENTO, F. R.** . A PRODUÇÃO DO ESPAÇO AGRÍCOLA E SUAS IMPLICAÇÕES AMBIENTAIS NOS MUNICÍPIOS DE TIANGUA E UBAJARA ? CEARÁ. In: Nildo da Silva Dias; Renato Dantas Alencar; Vânia Christina Nascimento Porto. (Org.). Meio ambiente e desenvolvimento sustentável no semiárido. 1ed.Mossoró: EDUFERSA, 2016, v. 1, p. 505-515.

54.

NASCIMENTO, F. R.. DESERTIFICAÇÃO COMO CONSEQUÊNCIA DA DEGRADAÇÃO AMBIENTAL. In: Jorge Luiz Barbosa; Ester Limonad. (Org.). Ordenamento Territorial e Ambiental. 1ed.Niterói: Editora da UFF, 2012, v. 1, p. 239-264.

55.

★ Coni, Tereza ; **NASCIMENTO, F. R.** . Methodology of socioeconomic analysis for environmental planning: a contribution to the integration of society and nature. In: Vlad Alalykin-Izvekov. (Org.). The coming clash of civilization: China versus the west?. 1ed.Washington, D.C: Connie Lamb, Brigham Young University, 2012, v. 1, p. 147-157.

56.

NASCIMENTO, F. R.. Categorização de Usos Múltiplos dos Recursos Hídricos e Problemas Ambientais: Cenários e Desafios. In: Cleyber Nascimento de Medeiros, Daniel Dantas Moreira Gomes, Emanuel Lindemberg Silva Albuquerque, Maria Lúcia Brito da Cruz. (Org.). Os Recursos Hídricos do Ceará: Integração, Gestão e Potencialidades. 1ed.Fortaleza: IPECE, 2011, v. 1, p. 38-65.

57.

NASCIMENTO, F. R.. Gestão de bacias hidrográficas e dinâmica hidrológica no nordeste do semi-árido brasileiro. In: SILVA, J.M.O; SILVA, E.V; SEABRA, G; RODRIGUEZ, J.M.M. (Org.). Gestão dos Recursos Hídricos e Planejamento Ambiental. 1ed.João Pessoa: Editora da UFPB, 2010, v. 1, p. 122-127.

58.

NASCIMENTO, F. R.. Identificação de áreas susceptíveis à desertificação em bacia intermitente sazonal no semi-árido brasileiro. In: SILVA, J.M.O; SILVA, E.V; SEABRA, G; RODRIGUEZ, J.M.M. (Org.). Gestão dos Recursos Hídricos e Planejamento Ambiental. 1ed.João Pessoa: Editora da UFPB, 2010, v. 1, p. 390-397.

59.

Mendes, M. ; **NASCIMENTO, F. R.** . Estudos integrados em micro bacias hidrográficas da região do Jaguaribe: contexto geoambiental. In: SILVA, J.M.O; SILVA, E.V; SEABRA, G; RODRIGUEZ, J.M.M. (Org.). Gestão dos Recursos Hídricos e Planejamento Ambiental. 1ed.João Pessoa: Ed. da UFPB, 2010, v. 1, p. 187-191.

60.

SOUSA, M. L. M. ; **NASCIMENTO, F. R.** . Degradação ambiental e impactos da salinização dos solos: desertificação nos perímetros irrigados Araras Norte e Baixo Acaraú, na bacia hidrográfica do rio Acaraú ? CE. In: SILVA, J.M.O; SILVA, E.V; SEABRA, G; RODRIGUEZ, J.M.M. (Org.). Gestão dos Recursos Hídricos e Planejamento Ambiental. 1ed.João Pessoa: Ed. da UFPB, 2010, v. 1, p. 209-216.

61.

Aires, Rosilene ; **NASCIMENTO, F. R.** . Contribuições da análise geoambiental integrada ao gerenciamento de recursos hídricos em micro-bacia hidrográfica ? Região Jaguaribana, Ibicuitinga ? CE. In: SILVA, J.M.O; SILVA, E.V; SEABRA, G; RODRIGUEZ, J.M.M. (Org.). Gestão dos Recursos Hídricos e Planejamento Ambiental. 1ed.João Pessoa: Editora da UFPB, 2010, v. 1, p. 252-258.

62.

Queiroz, P. ; **NASCIMENTO, F. R.** . Considerações sobre a atuação das políticas territoriais do Ministério do Desenvolvimento Agrário nos setões de Canindé - Ce, de 2004 a 2008. In: Zenilde Baima Amora. (Org.). Cenários Geográficos: Reflexões e Enfoques. 1ed.Fortaleza: Eduece, 2009, v. 1, p. 233-256.

63.

Aires, Rosilene ; **NASCIMENTO, F. R.** . Condições morfoestruturais das microbacias cearenses de Muquém, Riacho das Pedras e Neblina. In: Zenilde Baima Amora. (Org.). Cenários Geográficos: Reflexões e Enfoques. 1ed.Fortaleza: Eduece, 2009, v. 1, p. 271-284.

64.

NASCIMENTO, F. R.; Cunha . Os recursos hídricos e o trópico semi-árido. In: Odilon Máximo de Moraes. (Org.). Geografia em discussão. 1ed.Palmeira dos Índios - AL: Ed. da FUNESA, 2008, v. 1, p. -.

65.

NASCIMENTO, F. R.; Cunha ; Rosa . Desertificação em bacias hidrográficas semi-áridas no Nordeste Brasileiro - estado do Ceará. In: Amélia Cristina Alves Bezerra; Cláudio Ubiratan Gonçalves; Flávio Rodrigues do Nascimento; Tadeu Alencar Arrais. (Org.). Itinerários Geográficos. 1ed.Niterói: Editora da Universidade Federal Fluminense, 2007, v. 1, p. 281-311.

66.

Souza ; **NASCIMENTO, F. R. ;** CORREA, J. L. ; PINTO, V. V. O. . Diagnóstico geoambiental do Baixo Jaguaribe. In: Rosa, Morsyleide de Freitas; Figueredo, Maria Clea Brito de e Gondim, Rubens Sonsol. (Org.). Gestão sustentável no Baixo Jaguaribe. 1ed.Fortaleza: Ed. da Embrapa, 2006, v. 1, p. 25-46.

67.

NASCIMENTO, F. R.. Impactos socioambientais e economia-ecológica na zona costeira de Fortaleza-Aquiraz. In: José Borzacchiello da Silva; Eustógio Wanderley Correia Dantas; Maria Elisa Zanella; e, Antônio Jeovah de Andrade Meireles. (Org.). Litoral e Sertão, natureza e sociedade no nordeste brasileiro. 1ed.Fortaleza: Expressão Gráfica, 2006, v. 1, p. 341-352.

Textos em jornais de notícias/revistas

1.

NASCIMENTO, F.R.. Entenda como refém sobreviveu por 4 dias na mata comendo apenas caju. PORTAL DE NOTÍCIAS G1, Fortaleza, p. 1 - 3, 20 set. 2024.

2.

NASCIMENTO, F. R.. Entenda pq os rios do Ce secam após as chuvas, mas não trazem impacto negativo no abastecimento. Diário do Nordeste, Fortaleza, p. 1 - 2, 17 set. 2024.

3.

DO NASCIMENTO, F.R. Biomas brasileiros correm risco de extinção por conta de queimadas. NOTÍCIAS Univ. Federal Fluminense, Niterói, p. 1 - 5, 12 set. 2024.

4.

NASCIMENTO, F. R.. Como incêndios e queimadas afetam a saúde. Jornal O Povo, Fortaleza, p. 17 - 17, 01 set. 2024.

5.

NASCIMENTO, F. R.. Qual a relação entre secas e queimadas com o aumento da conta de luz?. Diário do Nordeste, Fortaleza, 30 ago. 2024.

6.

NASCIMENTO, F. R.. Qual a relação entre secas e queimadas com o aumento da conta de luz? Entenda. Diário do Nordeste, Fortaleza, p. 18 - 20, 30 ago. 2024.

7.

NASCIMENTO, F. R.. Perigo no ar: como incêndios e queimadas afetam a saúde. Leia mais em: <https://www.opovo.com.br/noticias/ceara/2024/08/29/perigo-no-ar-como-incendios-e-queimadas-afetam-a-saude.html> ©2022 Todos os direitos são reservados ao Portal O POVO, conforme a Lei nº 9.610/98. A publicação, redistribuição, transmissão e reescrita sem autorização prévia são proibidas. Jornal O Povo, Fortaleza, p. 1 - 2, 29 ago. 2024.

8.

NASCIMENTO, F. R.. Perigo no ar: como incêndios e queimadas afetam a saúde. Jornal O Povo, p. 10 - 12, 29 ago. 2024.

9.

NASCIMENTO, F. R.. Ceará reduz cidades em situação de emergência por seca ou estiagem, mas 22 seguem na lista. Diário do Nordeste, Fortaleza, 27 jul. 2024.

10.

NASCIMENTO, F. R.. Enchentes no RS alerta para a necessidade de monitorar nível de rios; veja com é em Fortaleza. Diário do Nordeste, Fortaleza, 09 maio 2024.

11.

NASCIMENTO, F. R.. Mais de R\$ 849 mil em multas ambientais prescreveram sem pagamento no CE em 30 anos. Diário do Nordeste, Fortaleza, p. 1 - 5, 21 abr. 2022.

12.

NASCIMENTO, F.R.. Petrópolis Outra vez!!. Jornal O Povo, Fortaleza, p. 1 - 2, 24 fev. 2022.

13.

NASCIMENTO, F. R.; CRUZ, R. C. A. . Seca ameaça transposição do São Francisco. Deutsche Welle, Bonn, Alemanha, 25 jun. 2015.

14.

NASCIMENTO, F. R.. Dia Mundial da Água será comemorando com debates e paletas em Niterói. A tribuna, Niterói, p. 5 - 5, 22 mar. 2015.

15.

NASCIMENTO, F. R.. A seca e o debate sobre a transposição do São Francisco. O POVO, FORTALEZA, p. 20 - 20, 15 mar. 2015.

16.

NASCIMENTO, F. R.; OLIVEIRA, F. ; RIBEIRO, M. . Crise hídrica: em busca do tempo perdido. Jornal do Brasil, Rio de Janeiro, p. 11 - 12, 08 fev. 2015.

17.

NASCIMENTO, F. R.; RIBEIRO, M. . Crise hídrica: especialistas alertam que é preciso reeducar a população. Jornal do Brasil, Rio de Janeiro, p. 7 - 8, 31 jan. 2015.

18.

NASCIMENTO, F. R.; Leal, Marlene . Não há previsão de chuva para o Rio e risco de falta de água aumenta. Jornal do Brasil, Rio de Janeiro, p. 11 - 13, 13 jan. 2015.

19.

NASCIMENTO, F. R.. Temos que nos preparar para esta nova realidade ambiental. Jornal do Brasil, Rio de Janeiro, p. 8 - 10, 12 nov. 2014.

20.

NASCIMENTO, F. R.. Artigo-Cocó: para quê te quero?. O Estado, FORTALEZA, p. 10 - 10, 03 set. 2013.

21.

NASCIMENTO, F. R.. Água e Saúde. JOrnal O Povo, Fortaleza, p. 7 - 7, 03 jan. 2011.

22.

NASCIMENTO, F. R.. Semiárido: por novas paisagens. JOrnal O Povo, Fortaleza, p. 10 - 11, 13 set. 2010.

23.

NASCIMENTO, F. R.. Cocó: para quê te quero?. JOrnal O Povo, Fortaleza, 03 abr. 2010.

24.

NASCIMENTO, F. R.. Quem ocupa e usa Fortaleza?. Jornal O Povo, Fortaleza, p. 6 - 6, 02 nov. 2008.

25.

NASCIMENTO, F. R.. Desertificação nossa de cada dia. Jornal O Povo, p. 3 - 3, 06 jul. 2008.

26.

NASCIMENTO, F. R.. Babaçu é sinal de degradação. Jornal Diário do Nordeste, Fortaleza, p. 1 - 1, 03 jun. 2008.

27.

NASCIMENTO, F. R.. Necessidades humanas e demanda por recursos naturais. Jornal O Povo, Fortaleza, p. 6 - 6, 26 jan. 2008.

28.

NASCIMENTO, F. R.. Pan-americano Rio 2007. e o Pan do Nordeste?. Jornal O Povo, Fortaleza, p. 7 - 7, 22 jul. 2007.

29.

NASCIMENTO, F. R.. O último rio vivo de Fortaleza. Jornal O Povo, Fortaleza, p. 3 - 3, 24 jun. 2007.

30.

NASCIMENTO, F. R.. Plano à boa hora. Jornal Diário do Nordeste, Fortaleza, p. 12 - 12, 07 fev. 2007.

31.

NASCIMENTO, F. R.; Chitarra, J. . Relicário ambiental. Jornal O Povo, Fortaleza, p. 7 - 7, 27 jan. 2007.

32.

NASCIMENTO, F. R.. Geógrafo diz que poluição causou as mortes na lagoa. Jornal O Povo, Fortaleza, p. 5 - 5, 26 jan. 2007.

33.

NASCIMENTO, F. R.; [Osires Carvalho](#) . Turismo e economia do meio ambiente. O Povo, Fortaleza, p. 28 - 28, 16 jun. 2003.

34.

Trabalhos completos publicados em anais de congressos

1.

NASCIMENTO, F.R.; SANTOS, A. M. ; CASTRO, F. C. . Mapping environmental vulnerability to soil salinization in a semi-arid river basin in Brazil. In: International network of salt-affected soils (INSAS) and the COST Action on the sustainable use of salt-affected lands (SUSTAIN). Salt-affected soils: threats and potentials., 2024, Valencia-ES. Proceedings of International network of salt-affected soils (INSAS) and the COST Action on the sustainable use of salt-affected lands (SUSTAIN). Salt-affected soils: threats and potentials. Roma: FAO/UNESCO, 2024. v. 1. p. 10-18.

2.

CASTRO, F. C. ; SANTOS, A. M. ; **NASCIMENTO, F. R.** . ÍNDICE ESPECTRAL PARA IDENTIFICAÇÃO DE ÁREAS SALINIZADAS EM SOLOS DO SEMIARIDO BRASILEIRO. In: XXIII Congreso Venezolano de la Ciencia del Suelo ?Ciencia y Sociedad: Una Alianza para la Gestión Sostenible del Suelo, 2024, Caracas. Memorias - Sociedad Venezolana de la Ciencia del Suelo. (2024). Memorias del XXIII Congreso Venezolano de la Ciencia del Suelo, 14 al 17 de noviembre de 2023. SVCS. Caracas: Sociedad Venezolana de la Ciencia del Suelo., 2024. v. 1. p. 2025-230.

3.

CASTRO, F. C. ; SANTOS, A. M. ; **NASCIMENTO, F. R.** . Mapping environmental vulnerability to soil salinization in a semi-arid river basin in Brazil. In: Salt-affected soils: threats and potentials, 2024, Valencia. Proceedings of the joint meeting of INSAS and SUSTAIN. VALENCIA: FAO, 2024. v. 1. p. 31-32.

4.

CASTRO, F. C. ; Santos. A. M. ; **NASCIMENTO, F.R.** . ÍNDICE DE DIFERENÇA NORMALIZADA PARA AVALIAÇÃO DA SALINIZAÇÃO EM SOLOS DO SEMIARIDO BRASILEIRO.. In: XV Encontro Nacional de Pós-graduação e Pesquisa em Geografia, 2023, Palmas. Anais do XV ENANPEGE. Campina Grande: Realize Editora, 2023. v. 15. p. 1-10.

5.

Lima, Auricélio ; **NASCIMENTO, F. R.** . PRECARIZAÇÃO TERRITORIAL E IMPACTOS AMBIENTAIS DA GERAÇÃO EÓLICA EM UM SETOR DO LITORAL DO RIO GRANDE DO NORTE. In: XV Encontro Nacional de Pós-Graduação e Pesquisa em Geografia,, 2023, Palmas. Anais do XV Encontro Nacional de Pós-Graduação e Pesquisa em Geografia. Campina Grande: Realize, 2023.. Campina Grande: Realize, 2013. v. 1. p. 1-20.

6.

Adão Osdayan Cândido de Castro ; **NASCIMENTO, F. R.** . A URBANIZAÇÃO COMO INDUTORA DE MUDANÇAS GEOMORFOLÓGICAS EM BACIAS HIDROGRÁFICAS LITORÂNEAS: ESTUDO DA BAIXADA DE JACAREPAGUA - RIO DE JANEIRO - RJ. In: XIV Encontro Nacional de

7.

CORREA, L. M. ; **NASCIMENTO, F.R.** . A degradação ambiental no norte do Espírito Santo e seus efeitos nas áreas susceptíveis a desertificação. In: 13º Simpósio Nacional de Geomorfologia ? SINAGEO, 2021, Juiz de Fora. Anais do 13º Simpósio Nacional de Geomorfologia ? SINAGEO, Juiz de Fora: Ed. da Univ de Juiz de Fora, 2021. v. 1. p. 1-6.

8.

CASTRO, F. C. ; SANTOS, A. M. ; **NASCIMENTO, F.R.** . SALINIZAÇÃO DOS SOLOS E PRÁTICAS AGRÍCOLAS EM COMUNIDADE TRADICIONAL NO SEMIÁRIDO PERNAMBUCANO. In: XIV ENCONTRO NACIONAL DE POS-GRADUAÇÃO E PESQUISA EM GEOGRAFIA, 2021, João Pessoa. Anais do XIV ENCONTRO NACIONAL DE POS-GRADUAÇÃO E PESQUISA EM GEOGRAFIA, 2021, João Pessoa. Anais do In: XIV ENCONTRO NACIONAL DE POS-GRADUAÇÃO E PESQUISA EM GEOGRAFIA. João Pessoa: Ed. da UFPB, 2021. v. 14. p. 1-13.

9.

CASTRO, F. C. ; SANTOS, A. M. ; **NASCIMENTO, F. R.** . METODOLOGIA PARA MAPEAMENTO DA SUSCEPTIBILIDADE AMBIENTAL A SALINIZAÇÃO DOS SOLOS. In: : VI Reunião Nordestina de Ciência do Solo, 2020, 2021, Recife. Anais da VI Reunião Nordestina de Ciência do Solo: Serviços ecossistêmicos, peculiaridades e potencialidades de solos do Nordeste do Brasil. Recife: Ed. da Soc. Brasileira de solos, 2020. v. 6. p. 1-12.

10.

EMERSON, L. ; **NASCIMENTO, F. R.** . LAGOAS URBANAS COMO ÁREAS DE PRESERVAÇÃO ESPECIAL: UMA ANÁLISE FRENTE A LEGISLAÇÃO DA CIDADE DE FORTALEZA, CEARA. In: XIV ENANPEGE, 2021, João Pessoa. Anais do XIV ENANPEGE. João Pessoa: Ed. da UFPB, 2021. v. 6. p. 5-12.

11.

ARAUJO JUNIOR, A. C. R. ; **NASCIMENTO, F.R.** . ASPECTOS CLIMÁTICOS E HIDROLÓGICOS DE BOA VISTA-RR: uma abordagem preliminar. In: III CONGRESSO BRASILEIRO DE ORGANIZAÇÃO DO ESPAÇO e XV SEMINÁRIO DE POS-GRADUAÇÃO EM GEOGRAFIA, 2021, Rio Claro. Anais do III CONGRESSO BRASILEIRO DE ORGANIZAÇÃO DO ESPAÇO e XV SEMINÁRIO DE POS-GRADUAÇÃO EM GEOGRAFIA, Rio Claro: Biblioteca da UNESP, 2021. v. 1. p. 1-20.

12.

MAIA, B. M. A. ; **NASCIMENTO, F. R.** . RISCOS NATURAIS DE INUNDAÇÃO NA SUB-BACIA HIDROGRÁFICA DO RIO FIGUEIREDO-CE, NORDESTE DO BRASIL. In: 33º Congresso da Conferência Latino-americana de Geógrafos, 2015, Fortaleza. Anais do 33º Congresso da Conferência Latino-americana de Geógrafos. Fortaleza: IKONE, 2015. v. 1.

13.

NASCIMENTO, F. R.; Adão Osdayan Cândido de Castro ; Campos, S. ; BARBIO, I. C. . CONFLITOS PELOS, USOS MÚLTIPLOS, DOS RECURSOS HÍDRICOS EM BACIA HIDROGRÁFICA NO TRÓPICO ÚMIDO BRASILEIRO: BACIA HIDROGRÁFICA DO RIO SÃO JOÃO - RJ. In: XV Encuentro de Geógrafos de América Latina - Por uma América Latina unida y sustentable, 2015, Havana. Anais do 33º Congresso da Conferência Latino-americana de Geógrafos. Havana: Ed. da Univer. de Habana, 2015. v. 1.

14.

PEREIRA, J. I. ; **NASCIMENTO, F. R.** . ÁREAS SUSCEPTÍVEIS À DESERTIFICAÇÃO NA TRÍPLICE FRONTEIRA NO SUDOESTE DE MOÇAMBIQUE: DIAGNÓSTICO GEOAMBIENTAL COMO BASE AO ORDENAMENTO TERRITORIAL. In: 33º Congresso da Conferência Latino-americana de Geógrafos, 2015, Havana. Anais do 33º Congresso da Conferência Latino-americana de Geógrafos. Havana: Ed. da Univer. de Habana, 2015. v. 1.

15.

NASCIMENTO, F. R.. O FENÔMENO DA DESERTIFICAÇÃO. In: 33º Congresso da Conferência Latino-americana de Geógrafos, 2015, Havana. Anais do 33º Congresso da Conferência Latino-americana de Geógrafos, 2015. v. 1.

16.

MAIA, B. M. A. ; NASCIMENTO, F. R. . CHUVAS E EVENTOS EXTREMOS NA SUB-BACIA SEMIÁRIDA DO RIO FIGUEIREDO (PERÍODO, 1979-2014): ANÁLISE PARA PREVENÇÃO DE RISCOS. In: XVI SIMPÓSIO BRASILEIRO DE GEOGRAFIA FÍSICA APLICADA, 2015, Teresina. Anais do XVI SIMPÓSIO BRASILEIRO DE GEOGRAFIA FÍSICA APLICADA. Teresina: Ed. UFPI, 2015. v. 16. p. 381-387.

17.

HURTADO, M. L. ; **Flávio Nascimento** . PERCEPCIÓN Y ACEPTACIÓN DE LA CAPTACIÓN DEL AGUA DE LLUVIA EN TRES LOCALIDADES DEL ESTADO DE GUANAJUATO - , MEXICO. In: XIII SIMPÓSIO IBEROAMERICANO DE REDES DE ÁGUA, ESGOTO E DRENAGEM, 2014, Fortaleza. Anais do XIII SIMPÓSIO IBEROAMERICANO DE REDES DE ÁGUA, ESGOTO E DRENAGEM. Fortaleza: Editora da Unifor, 2014. v. 1.

18.

HURTADO, M. L. ; **NASCIMENTO, F. R.** . PERCEPCIÓN Y ACEPTACIÓN DE LA CAPTACIÓN DEL AGUA DE LLUVIA EN TRES LOCALIDADES DEL ESTADO DE GUANAJUATO - , MEXICO. In: XIII SIMPÓSIO IBEROAMERICANO DE REDES DE ÁGUA, ESGOTO E DRENAGEM Línguas Ibéricas como Instrumento de Conhecimento, Ciência e Tecnologia, 2014, Fortaleza. anais do XIII SIMPÓSIO IBEROAMERICANO DE REDES DE ÁGUA, ESGOTO E DRENAGEM Línguas Ibéricas como Instrumento de Conhecimento, Ciência e Tecnologia. Fortaleza: Editora da Unifor, 2014. v. 1. p. 100-112.

19.

LEANDRO, G. R. S. ; SOUZA, C. A. ; **NASCIMENTO, F. R.** . TRANSPORTE DE SEDIMENTOS NO CORREDOR FLUVIAL DO RIO PARAGUAI, PANTANAL NORTE ? BRASIL. In: WORKSHOP INTERNACIONAL SOBRE PLANEJAMENTO E DESENVOLVIMENTO SUSTENTÁVEL EM BACIAS HIDROGRÁFICAS, 2013, Presidente Prudente. NAIS DO IV WORKSHOP INTERNACIONAL SOBRE PLANEJAMENTO E DESENVOLVIMENTO SUSTENTÁVEL EM BACIAS HIDROGRÁFICAS. Presidente Prudente: . Faculdade de Ciências e Tecnologia, Universidade Estadual Paulista FCT/UNESP, 2013. v. 1. p. 1773-1785.

20.

PINTO, A. R. C. ; Flávio Nascimento . Caracterização Ambiental do município de Itaboraí - RJ: subsídios a um Ordenamento Territorial sob intervenção de um megaempreendimento (COMPERJ). In: IX Encontro Nacional da Associação Nacional de Pós-Graduação e Pesquisa em Geografia, 2013, Goiânia. Anais do IX Encontro Nacional da Associação Nacional de Pós-Graduação e Pesquisa em Geografia, 2011. v. 1.

21.

Coni, Tereza ; **NASCIMENTO, F. R.** . METHODOLOGY OF SOCIOECONOMIC ANALYSIS FOR ENVIRONMENTAL PLANNING: A CONTRIBUTION TO THE INTEGRATION OF SOCIETY AND NATURE. In: International Conference of the International Society for Comparative Study of Civilizations - ISCSC, 2012, Washington. Proceedings of the 42th Conference of the International Society for the Comparative Study of Civilizations. Washington: Connie Lamb - Brigham Young University and Vld Alalykin- Izvekov, Phd Washington, Dc, 2012. v. 1.

22.

NASCIMENTO, F. R... ASPECTOS CLIMÁTICOS E PRINCIPAIS RESPOSTAS TERMOPLUVIOMÉTRICAS NA BACIA HIDROGRÁFICA DO RIO ACARAU ? NORDESTE DO BRASIL/CEARA. In: II Convencion Internacional de Geografia, Medio Ambiente Y Ordenamento Territorial, 2011, Cuba. Anais da II Convencion Internacional de Geografia, Medio Ambiente Y Ordenamento Territorial. Havana - Cuba: Editora Científico-Técnica, 2011. v. 1. p. 224-245.

23.

Coni, Tereza ; **NASCIMENTO, F. R.** . IDENTIFICACIÓN Y ANÁLISIS DE CONFLICTOS AMBIENTALES: UNA CONTRIBUCIÓN METODOLÓGICA A PARTIR DEL DIAGNÓSTICO AMBIENTAL DEL LITORAL DE SANTA CATARINA. In: Conferência Geográfica Regional - UGI, 2011, Santiago. Anais do Conferência Geográfica Regional - UGI. Chile, 2011. v. 1.

24.

Coni, Tereza ; **NASCIMENTO, F. R.** . METODOLOGIA DE ANÁLISE SOCIOECONÔMICA PARA ESTUDOS E PLANEJAMENTO AMBIENTAL: UMA CONTRIBUIÇÃO À INTEGRAÇÃO SOCIEDADE /NATUREZA. In: ENAPEGE, 2011, GOIÂNIA. ANAIS DO ENAPEGE 2011. GOIÂNIA: EDUFG, 2011. v. 1.

25.

Queiroz, P. ; NASCIMENTO, F. R. . AS POLÍTICAS TERRITORIAIS PARA OS SERTÕES DE CANINDÉ (2004 2008). In: IX Encontro Nacional de Pós-graduação e Pesquisa em Geografia, 2011, Goiânia.

26.

PINTO, A. R. C. ; NASCIMENTO, F. R. . A aplicabilidade do conceito de Paisagem como suporte ao Zoneamento Ambiental: o caso de Itaboraí - RJ. In: XIV Simpósio Brasileiro de Geografia Física Aplicada, 2011, Dourados. Anais do XIV Simpósio Brasileiro de Geografia Física Aplicada. Dourados: EdUFGD, 2011. v. 1.

27.

NASCIMENTO, F. R.. CONCEITOS E TEORIAS SOBRE DESERTIFICAÇÃO EM BACIAS HIDROGRÁFICAS - SUBSÍDIOS PARA ABORDAGENS METODOLÓGICAS. In: V Seminário Latino Americano de Geografia Física e II Seminário Ibero Americano de Geografia Física, 2010, Coimbra. ANAIS DO VI SEMINARIO LATINO-AMERICANO DE GEOGRAFIA FÍSICA II SEMINARIO IBERO-AMERICANO DE GEOGRAFIA FÍSICA. Coimbra: Ed. da Universidade de Coimbra, 2010. v. 1.

28.

NASCIMENTO, F. R.. IDENTIFICAÇÃO E CARACTERIZAÇÃO DE ÁREAS DEGRADADAS/DESERTIFICADAS EM BACIA HIDROGRÁFICA NO NORDESTE BRASILEIRO: BACIA HIDROGRÁFICA DO ACARAÚ/CEARÁ. In: VI SEMINARIO LATINO-AMERICANO DE GEOGRAFIA FÍSICA E II SEMINARIO IBERO-AMERICANO DE GEOGRAFIA FÍSICA, 2010, Coimbra. ANAIS DO VI SEMINARIO LATINO-AMERICANO DE GEOGRAFIA FÍSICA II SEMINARIO IBERO-AMERICANO DE GEOGRAFIA FÍSICA. Coimbra: Ed. da Universidade de Coimbra, 2010. v. 1.

29.

Almeida, Nadjacleia V. ; Cunha ; NASCIMENTO, F. R. ; Apolinário, Otávia . CARACTERIZAÇÃO FISIOGRAFICA DA BACIA HIDROGRÁFICA DO RIACHO DESTERRO NO CARIRI E ALTO SERTÃO PARAIBANO.. In: III Encontro Latino Americano de Geomorfologia; I Encontro Ibero Americano de Geomorfologia; I Encontro Ibero Americano do Quaternário e VIII Simpósio Nacional de Geomorfologia, 2010, Recife. Anais do III Encontro Latino Americano de Geomorfologia; I Encontro Ibero Americano de Geomorfologia; I Encontro Ibero Americano do Quaternário e VIII Simpósio Nacional de Geomorfologia. Recife: Ed da UFPE, 2010. v. 1.

30.

NASCIMENTO, F. R.. CONCEITOS E TEORIAS SOBRE DESERTIFICAÇÃO EM BACIAS HIDROGRÁFICAS - SUBSÍDIOS PARA ABORDAGENS METODOLÓGICAS. In: V Seminário Latino Americano de Geografia Física e II Seminário Ibero Americano de Geografia Física, 2010, Coimbra. VI Seminário Latino Americano de Geografia Física II, Seminário Ibero Americano de Geografia Física, 2010.

31.

NASCIMENTO, F. R.. IDENTIFICAÇÃO E CARACTERIZAÇÃO DE ÁREAS DEGRADADAS/DESERTIFICADAS EM BACIA HIDROGRÁFICA: BACIA HIDROGRÁFICA DO ACARAÚ. In: VI Seminário Latino Americano de Geografia Física; II Seminário Ibero Americano de Geografia Física, 2010, Coimbra. Actas do VI Seminário Latino

32.

NASCIMENTO, F. R.. CONCEITOS E TEORIAS SOBRE DESERTIFICAÇÃO EM BACIAS HIDROGRÁFICAS - SUBSÍDIOS PARA ABORDAGENS METODOLÓGICAS. In: VI Seminário Latino Americano de Geografia Física; II Seminário Ibero Americano de Geografia Física, 2010, Coimbra. Actas do VI Seminário Latino Americano de Geografia Física II, Seminário Ibero Americano de Geografia Física, 2010.

33.

NASCIMENTO, F. R.. Programa de Ação Nacional de Combate à desertificação no Brasil (PAN-BRASIL) É O BIOMA CAATINGA. In: Encontro Latino Americano de Geógrafos, 2009, Montevideo. Anais do 12º I EGAL. Montevideo: imprensa Geba, 2009. v. 1.

34.

Lima, Auricélio ; NASCIMENTO, F. R. . Modificações ambientais e apropriação da natureza na região sudeste de Fortaleza/Ceará. In: VIII Encontro Nacional da Associação de Pós-Graduação e Pesquisa em Geografia, 2009, Curitiba. Encontro Nacional da ANPEGE. Curitiba: Ed. da UFPR, 2009. v. 1.

35.

Almeida, Nadjacéia V. ; NASCIMENTO, F. R. ; Cunha . Ordenamento territorial da Bacia Hidrográfica do rio Taperoá, no semi-árido paraibano, a partir do diagnóstico da vulnerabilidade física e da potencialidade social. In: XIII Simpósio Brasileiro de Geografia Física Aplicada, 2009, Viçosa - MG. Anais do XIII Simpósio Brasileiro de Geografia Física Aplicada. Viçosa: Editora da UFV, 2009.

36.

NASCIMENTO, F. R.; Aires, Rosilene . A análise ambiental integrada: concepção teórico-metodológica no estudo de microbacias hidrográficas em áreas rurais do Ceará-Brasil.. In: XV Encontro Nacional de Geógrafos - O espaço não Pára. Por uma AGB em Movimento., 2008, São Paulo. Anais do XV Encontro Nacional de Geógrafos. São Paulo: Ed. da AGB, 2008.

37.

Queiroz, P. ; NASCIMENTO, F. R. . Políticas Territoriais do Ministério do Desenvolvimento Agrário no Ceará de 2004-2007: o caso dos Sertões de Canindé.. In: Encontro Nacional de Geografia - ENG, 2008, São Paulo. XV Anais do Encontro Nacional de Geografia. São Paulo: Ed. da Agb, 2008.

38.

Aires, Rosilene ; NASCIMENTO, F. R. . Condições morfoestruturais das microbacias cearenses de Muquém, Riacho das Pedras e Neblina. In: VII Simpósio Nacional de Geomorfologia-SINAGEO/ II Encontro Latino-Americano de Geomorfologia, 2008, Belo Horizonte. Anais do

39.

NASCIMENTO, F. R.; GIRÃO, Ênio. ; Araújo, Lúcia ; Fuck Jr. ; Araújo, Thatiane ; SANTOS, J. O. . EXPERIÊNCIA NO MONITORAMENTO PARTICIPATIVO DA QUALIDADE DA ÁGUA DE FONTES HÍDRICAS DE COMUNIDADES RURAIS DA BACIA DO RIO JAGUARIBE: O CASO DE SANTA BARBARA, JAGUARETAMA-CE. In: XVII Simpósio Brasileiro de Recursos Hídricos, 2007, São Paulo. Anais do XVII Simpósio Brasileiro de Recursos Hídricos, 2007.

40.

Souza ; **NASCIMENTO, F. R. ;** OLIVEIRA, V. V. P. ; SANTOS, J. O. . Compartimentação geoambiental e ecodinâmica da paisagem na Bacia Hidrográfica do Acaraú. In: XI Simpósio Brasileiro de Geografia Física Aplicada, 2005, São Paulo. Anais do XI Simpósio Brasileiro de Geografia Física Aplicada. São Paulo, 2005. v. 1. p. 5254-5265.

41.

NASCIMENTO, F. R.. Proposta de manejo da APA do Rio Pacoti - Ceara. In: I Encontro Internacional sobre Desenvolvimento e Meio Ambiente, 2002, Caucaia - CE. Anais do I Encontro Internacional sobre meio ambiente e desenvolvimento (no prelo), 2001.

42.

NASCIMENTO, F. R.; LIMA, O. C. . Recursos hídricos e desenvolvimento sustentável: proposta de gerenciamento geoambiental nos limites inferiores do Pacoti. In: XII ENG., 2001, João Pessoa - PB. Anais do XII ENG, 2001.

Resumos expandidos publicados em anais de congressos

1.

PINHEIRO, S. T. N. ; **NASCIMENTO, F.R. ;** ARAUJO, H. C. ; SANTOS, FRANCISCO LEANDRO DE ALMEIDA . USO/COBERTURA DA TERRA E ÁREAS VERDES URBANAS NO SEMIÁRIDO: LIMOEIRO DO NORTE, BAIXO JAGUARIBE. In: XX SBGFA - Simpósio Brasileiro de Geografia Física Aplicada & IV ELAAGFA - Encontro Luso-Afro-Americano de Geografia Física e Ambiente, 2024, João Pessoa. Anais do XX SBGFA - Simpósio Brasileiro de Geografia Física Aplicada & IV ELAAGFA - Encontro Luso-Afro-Americano de Geografia Física e Ambiente. Campina Grande: Realize, 2024. v. 1. p. 1-8.

2.

SOUSA, G. M. C. ; AQUINO, C. M. S. ; **NASCIMENTO, F.R. .** FRAGILIDADE MORFOPEDOLOGICA NA SUB-BACIA HIDROGRAFICA DO RIO RIACHÃO, PIAUÍ, SEMIÁRIDO BRASILEIRO. In: XX SBGFA - Simpósio Brasileiro de Geografia Física Aplicada & IV ELAAGFA - Encontro Luso-Afro-Americano de Geografia Física e Ambiente, 2024, João Pessoa. Anais do XX SBGFA - Simpósio Brasileiro de Geografia Física Aplicada & IV ELAAGFA - Encontro Luso-Afro-Americano de Geografia Física e Ambiente. Campina Grande: Realize, 2024. v. 1. p. 1-8.

3.

SOUZA, S. D. G. ; **NASCIMENTO, F.R.** . PROSPECÇÃO À IDENTIFICAÇÃO DE NÚCLEOS DE DESERTIFICAÇÃO: BACIA HIDROGRÁFICA DO RIO APODI-MOSSORÓ, RN, BRASIL. In: XX SBGFA - Simpósio Brasileiro de Geografia Física Aplicada & IV ELAAGFA - Encontro Luso-Afro-Americano de Geografia Física e Ambiente, 2024, João Pessoa. Anais do XX SBGFA - Simpósio Brasileiro de Geografia Física Aplicada & IV ELAAGFA - Encontro Luso-Afro-Americano de Geografia Física e Ambiente. Campina Grande: Realize, 2024. v. 1. p. 1-8.

4.

CASTRO, F. C. ; SANTOS, A. M. ; **NASCIMENTO, F. R.** . Methodological contribution to the mapping of environmental susceptibility to soil salinization in dry regions. In: 2nd Meeting of the International Network of Salt-Affected Soils (INSAS) - Managing salt-affected soils for sustainable future., 2023, Tashkent, Uzbekistan. Proceedings of the 2nd Meeting of the International Network of Salt-Affected Soils (INSAS) - Managing salt-affected soils for sustainable future.. Rome: The Food and Agriculture Organization (FAO), 2023. v. 1. p. 10-11.

5.

RODRIGUES, R. ; **NASCIMENTO, F.R.** . A CARTOGRAFIA DIGITAL COMO INSTRUMENTO DE ESPACIALIZAÇÃO E CATALOGAÇÃO DE DADOS REFERENTES AOS DIAGNOSTICOS AMBIENTAIS INTEGRADOS. In: XLII Encontro de Iniciação Científica', 2023, Fortaleza. Anais do XLII Encontro de Iniciação Científica". Fortaleza: Ed. UFC, 2023. v. 1. p. 10-12.

6.

CASTRO, F. C. ; SANTOS, A. M. ; **NASCIMENTO, F.R.** . ÍNDICE ESPECTRAL PARA IDENTIFICAÇÃO DE ÁREAS SALINIZADAS EM SOLOS DO SEMIÁRIDO BRASILEIRO.. In: XXIII Congreso Venezolano de la Ciencia del Suelo,, 2023, Maracay. Anais do XXIII Congreso Venezolano de la Ciencia del Suelo.. Maracay: Maracay, 2023. v. 1. p. 1-5.

7.

CASTRO, F. C. ; SANTOS, A. M. ; **NASCIMENTO, F. R.** . SUSCEPTIBILIDADE E RISCO AMBIENTAL A SALINIZAÇÃO DOS SOLOS: REVISÃO BIBLIOGRÁFICA SOBRE OS APORTES CONCEITUAIS, METODOLÓGICOS E INSERÇÃO DA CIÊNCIA GEOGRÁFICA NAS DISCUSSÕES.. In: Encontros Universitários da UFC 2021, 2021, Fortaleza. Anais do XIV Encontro de Pesquisa e Pós-Graduação; REVISTA EU2021. Fortaleza: Edições UFC, 2021. v. 6. p. 2370-2370..

8.

RODRIGUES, L. ; BRUM, L. B. ; **NASCIMENTO, F. R.** . Categorização e Uso da Água na Bacia Hidrográfica do Rio Piabanha, Região Serrana (RJ). In: VI Workshop Internacional sobre Planejamento e Desenvolvimento Sustentável de Bacias Hidrográficas, 2017, Uberlândia. ANAIS DO VI Workshop Internacional sobre Planejamento e Desenvolvimento Sustentável de Bacias Hidrográficas, 2017. v. 1. p. 229-232.

9.

PALHARES, PAULO ROBERTO ; **NASCIMENTO, F. R.** . CONDIÇÕES GEOAMBIENTAIS E IMPACTOS DECORRENTES DO USO DO SOLO NA BACIA HIDROGRÁFICA DO RIO RONCADOR. In: VI Workshop internacional sobre Planejamento e Desenvolvimento Sustentável de Bacias Hidrográficas, 2017, Uberlândia. Anais do VI Workshop internacional sobre Planejamento e Desenvolvimento Sustentável de Bacias Hidrográficas, Uberlândia: UNIVERSIDADE FEDERAL DE UBERLÂNDIA, UBERLÂNDIA, MINAS GERAIS, 2017. v. 1. p. 497-501.

10.

ALMEIDA, F. L. ; **NASCIMENTO, F. R.** . ANÁLISE INTEGRADA DA PAISAGEM APLICADA AO ZONEAMENTO ECOLÓGICO-ECONÔMICO DO PLANALTO DA IBIAPABA-CEARA. In: XVIII Semana Universitária: socialização do ensino, da pesquisa e da extensão, 2014, Fortaleza. Anais do XVIII Semana Universitária: socialização do ensino, da pesquisa e da extensão. Fortaleza: EDUECE, 2014. v. 1. p. 1.

11.

NASCIMENTO, F. R.. O Estado do Ceará no contexto do Programa de Ação Nacional. In: XVI Encontro Nacional de Geógrafos, 2010, Porto Alegre. Anais do XVI Encontro Nacional de Geógrafos, 2010.

12.

Lima, Auricélio ; **NASCIMENTO, F. R.** . Modificações ambientais e apropriação da natureza na região sudeste de Fortaleza/Ceará. In: VIII Encontro Nacional da Associação de Pós-Graduação e Pesquisa em Geografia, 2009, Curitiba. Encontro Nacional da ANPEGE. Curitiba: Ed. da UFPR, 2009. v. 1.

13.

Aires, Rosilene ; **NASCIMENTO, F. R.** . Condições morfoestruturais das microbacias cearenses de Muquém, Riacho das Pedras e Neblina. In: VII Simpósio Nacional de Geomorfologia - Sinageo, 2008, Belo Horizonte. Anais do VII Simpósio Nacional de Geomorfologia - Sinageo, 2008. v. 1.

14.

Queiroz, P. ; **NASCIMENTO, F. R.** . O Território nas Políticas de Desenvolvimento Rural do MDA: algumas considerações.. In: Semana dos Geógrafos do Ceará, 2008, Fortaleza. Anais da Semana dos Geógrafos do Ceará, 2008.

15.

NASCIMENTO, F. R.; Cunha . Degradação ambiental e desertificação no Nordeste brasileiro: o contexto da Bacia do rio Acaraú - CE. In: VII Encontro Nacional da ANPEGE, 2007, Niterói. Anais do VII ENCONTRO NACIONAL DA ANPEGE, 2007.

16.

NASCIMENTO, F. R.; Queiroz, P. . A apropriação da categoria território nas atuais políticas de acesso a terra do Ministério do Desenvolvimento Agrário. In: VII Encontro Nacional da ANPEGE, 2007, Niterói. Anais do VII Encontro Nacional da ANPEGE, 2007.

17.

NASCIMENTO, F. R.; Cunha ; Rosa . Estudo da capacidade de suporte de bacias hidrográficas para o planejamento e gestão ambiental. In: VII Simpósio Italo-Brasileiro de Engenharia Sanitária e Ambiental, 2006, Fortaleza. Resumos dos Trabalhos Técnicos. Rio de Janeiro: Associação Brasileira de Eng. Sanitária, 2006. v. 1.

18.

NASCIMENTO, F. R.; Alves ; Sucupira ; Rosa ; Figueirêdo ; Araújo . Condições ambientais e estado de degradação do estuário da Bacia Hidrográfica do Acaraú. In: 57 Reunião Anual da Sociedade Brasileira para o Progresso da Ciência, 2005, Fortaleza. Anais da 57 reunião Anual da SBPC. Fortaleza, 2005.

19.

NASCIMENTO, F. R.; Cunha ; Rosa . Degradação ambiental e desertificação no Ceará: o contexto das sub-bacias do Groáiras e Jacurutú nos Sertões do Alto-Médio Acaraú. In: 6º Congresso Brasileiro de Geógrafos, 2004, Goiânia. Anais do 6º Congresso Brasileiro de Geógrafos. Goiânia: EDFGO, 2004. v. 1.

20.

NASCIMENTO, F. R.; Cunha . Zoneamento ambiental e o estado de degradação/desertificação dos recursos naturais em Sobral: diagnóstico e diretrizes. In: V Encontro Nacional da ANPEGE, 2003, Florianópolis. Anais do V Encontro Nacional da ANPEGE, 2003. v. 1. p. 1870-1880.

21.

NASCIMENTO, F. R.; CARVALHO, O. L. . Recursos Naturais e sustentabilidade do desenvolvimento. In: V Encontro Nacional da ANPEGE, 2003, Florianópolis. Anais do V Encontro Nacional da ANPEGE, 2003. v. 1. p. 1142-1152.

22.

NASCIMENTO, F. R.; CARVALHO, O. . Recursos naturais e desenvolvimento sustentável: subsídios ao manejo geoambiental na sub-bacia do Baixo Pacoti. In: VIII Semana Universitária : Ciência e Consciência, 2003, Fortaleza. Anais da VIII Semana Universitária : Ciência e Consciência. Fortaleza: FUNECE.

23.

NASCIMENTO, F. R.; Cunha ; Rosa ; Souza ; Figueirêdo . Zoneamento ambiental e o estado de degradação/desertificação dos recursos naturais em Sobral: diagnóstico e diretrizes. In: VIII Semana Universitária : Ciência e Consciência, 2003, Fortaleza. Anais da VIII Semana Universitária : Ciência e Consciência.

24.

NASCIMENTO, F. R.; Cunha ; Souza ; Rosa ; Figueirêdo . Zoneamento ambiental e o estado de degradação/desertificação dos recursos naturais em Sobral: diagnóstico e diretrizes. In: IX Encontro de Pesquisadores da UECE, 2003, Fortaleza. Anais do IX Encontro de Pesquisadores da UECE. FORTALEZA: FUNECE, 2003. v. 1.

25.

NASCIMENTO, F. R.; CARVALHO, O. . Recursos naturais e desenvolvimento sustentável: subsídios ao manejo geoambiental na sub-bacia do Bacio Pacoti - Ceará. In: IX Encontro de Pesquisadores da UECE, 2003, Fortaleza. Anais do IX Encontro de Pesquisadores da UECE. FORTALEZA: FUNECE, 2003. v. 1.

26.

NASCIMENTO, F. R.; SAMPAIO, J. L. F. . Metodo em questao. O uso da teoria dos sistemas na geografia fisica:. O caso da geomorfologia. In: I Encontro Internacional sobre Desenvolvimento e Meio Ambiente, 2002, Caucaia -CE. Anais do I Encontro Internacional sobre desenvolvimento e meio ambiente (no prelo), 2002.

27.

NASCIMENTO, F. R.; CARVALHO, O. L. . Proposta de gerenciamento geoambiental para os limites inferiores da bacia do rio Pacoti - CE. In: XIII Encontro Nacional de Geógrafos, 2002, João Pessoa. Anais do XIII Encontro Nacional de Geógrafos.

Resumos publicados em anais de congressos

1.

DIOGESES, A. H. B. ; **NASCIMENTO, F.R.** . UNIDADES DE RECUPERAÇÃO DE ÁREAS DEGRADADAS E REDUÇÃO DA VULNERABILIDADE CLIMÁTICA PARA SUSTENTABILIDADE AMBIENTAL EM COMUNIDADES RURAIS NO SEMIÁRIDO. In: VIII Encontro de Iniciação Científica - Ensino Médio, 2024, Fortaleza. ANAIS DO VIII Encontro de Iniciação Científica - Ensino Médio. FORTALEZA: ED DA UFC, 2024. v. 1. p. 1-2.

2.

GONCALVE, A. S. ; **NASCIMENTO, F. R.** , ANÁLISE INTEGRADA DA PAISAGEM E IDENTIFICAÇÃO DE ÁREAS SUSCETÍVEIS À DESERTIFICAÇÃO NA SUB-BACIA RIACHO DAS PEDRAS, EM JAGUARETAMA-CE. In: LIII Encontro de Iniciação Científica, 2024, Fortaleza. ANAIS DO VIII Encontro de Iniciação Científica - Ensino Médio. FORTALEZA: ED DA UFC, 2024. v. 1. p. 1-2.

3.

GUIMARAES NETO, A. R. ; **NASCIMENTO, F. R.** . GEOGRAFIA DO NORDESTE E DO CEARÁ: ESCALAS DE ANÁLISE COMPARATIVAS E CLASSIFICAÇÕES REGIONAIS.. In: XXXIII Encontro de Iniciação à

4.

CALDAS, H. ; **NASCIMENTO, F.R.** . LEVANTAMENTO CARTOGRÁFICO: PROSPECÇÃO DE ÁREAS SUSCEPTIVEIS A DESERTIFICAÇÃO (ASD'S) EM COMUNIDADES RURAIS NO SEMIARIDO CEARENSE. In: LIII Encontro de Iniciação Científica, 2024, Fortaleza. ANAIS DO. FORTALEZA: ED DA UFC, 2024. v. 1. p. 1-2.

5.

NASCIMENTO, F. R.. International Conference on Climate Risk, Vulnerability and Resilience Building. In: International Conference on Climate Risk, Vulnerability and Resilience Building, 2023, Paris. Proceedings of International Conference on Climate Risk, Vulnerability and Resilience Building. Paris: unesco, 2023. v. 1. p. 1-2.

6.

GONCALVE, A. S. ; CALDAS, H. ; **NASCIMENTO, F.R.** . AVALIAÇÃO AMBIENTAL INTEGRADA: ESTADO DA ARTE E METODOLOGIAS. In: XLII Encontro de Iniciação Científica', 2023, Fortaleza. Anais do XLII Encontro de Iniciação Científica". Fortaleza: Ed. UFC, 2023. v. 1. p. 12-13.

7.

GONCALVE, A. S. ; **NASCIMENTO, F.R.** ; MENDOCA, A. A. . SUSTENTABILIDADE , SOCIOAMBIENTAL NO NEXUS AGUARECUPERAÇÃO DE ÁREAS DEGRADADAS NAS ADAPTAÇÕES EM COMUNIDADES EM BACIA HIDROGRAFICA NAS CAATINGAS SEMIARIDAS. In: XLII Encontro de Iniciação Científica', 2023, Fortaleza. Anais do XLII Encontro de Iniciação Científica". Fortaleza: Ed. UFC, 2023. v. 1. p. 17-18.

8.

NASCIMENTO, F. R.; BARBIO, I. C. ; Campos, S. . Categorização de usos múltiplos e conflitos ambientais na Bacia Hidrográfica do rio São João - RJ. In: I Congresso Brasileiro de Geografia Política, Geopolítica e Gestão do Território, 2014, Rio de Janeiro. Cadernos de Resumos. Rio de Janeiro: Editora da PUC, 2014. v. 1. p. 33-33.

9.

NASCIMENTO, F. R.; BARBIO, I. C. ; Campos, S. . Categorização de usos múltiplos e conflitos ambientais na Bacia Hidrográfica do rio São João - RJ. In: I Congresso Brasileiro de Geografia Política, Geopolítica e Gestão do Território, 2014, Rio de Janeiro. Cadernos de Resumos. Rio de Janeiro: Editora da PUC, 2014. v. 1. p. 33-33.

10.

FARIAS, J. F. ; SILVA, E. V. ; **NASCIMENTO, F. R.** . Detection of Degraded Areas in Semi-arid Regions: case study in the Municipality of Nova Russas-Ceará/Brazil. In: International Expert Symposium 'Coping with Droughts - Building a Community of Practice on Drought Management Tools, 2014, Santiago - Chile. Proceedings of the meeting

11.

NASCIMENTO, F. R.. Areas Susceptible to Desertification (ASD's) in river basin in Semi-arid Tropics of Brazil?. In: Managing Water Resource in Arid and Semi-Arid Region of America Latina e Caribe - MWAR/LAC, 2014. Proceedings of the meeting Managing Water Resource in Arid and Semi-Arid Region of America Latina e Caribe - MWAR/LAC. Santiago - Chile: Publish FAO/UNESCO, 2014. v. 1. p. 53-54.

12.

PEREIRA, J. I. ; **NASCIMENTO, F. R. .** Assessing Desertification in Mozambique (Southern Africa) ? A case study of Chicualacuala District. In: International Expert Symposium "Coping with Droughts? "Building a Community of Practice on Drought Management Tools?", 2014, Santiago - Chile. Proceedings of the meeting International Expert Symposium "Coping with Droughts? "Building a Community of Practice on Drought Management Tools?. Santiago - Chile: Publish FAO/UNESCO, 2014. v. 1. p. 52.

13.

Lopes, Renato ; **NASCIMENTO, F. R. .** TIPOLOGIAS DE USO/OCUPAÇÃO DA TERRA E IMPACTOS AMBIENTAIS DA DESERTIFICAÇÃO EM BACIA HIDROGRÁFICA SEMIARIDA: CAUSAS E CONSEQUÊNCIAS. In: Agenda Acadêmica da UFF - 2012, 2012, Niterói. Anais do Agenda Acadêmica da UFF - 2012. Niterói: EDUFF, 2012.

14.

Ramos, Marcelo ; **NASCIMENTO, F. R. .** CONDIÇÕES GEOAMBIENTAIS E DETECÇÃO DE ÁREAS DESERTIFICADAS NA BACIA DO MÉDIO JAGUARIBE, CEARÁ ? NORDESTE BRASILEIRO. In: Agenda Acadêmica da UFF - 2012, 2012, Niterói. Anais do Agenda Acadêmica da UFF - 2012, 2012.

15.

NASCIMENTO, F. R.. ASPECTOS CLIMÁTICOS E PRINCIPAIS RESPOSTAS TERMOPLUVIOMÉTRICAS NA BACIA HIDROGRÁFICA DO RIO ACARAU ? NORDESTE DO BRASIL/CEARA. In: II Convencion Internacional de Geografia, Medio Ambiente Y Ordenamento Territorial, 2011, Havana. Anais da II Convencion Internacional de Geografia, Medio Ambiente Y Ordenamento Territorial. Havana - Cuba: Editora Científico-Técnica, 2011. v. 1. p. 60-60.

16.

NASCIMENTO, F. R.. CONCEITOS E TEORIAS SOBRE DESERTIFICAÇÃO EM BACIAS HIDROGRÁFICAS - SUBSÍDIOS PARA ABORDAGENS METODOLÓGICAS. In: VI SEMINÁRIO LATINO-AMERICANO DE GEOGRAFIA FÍSICA E II SEMINÁRIO IBERO-AMERICANO DE GEOGRAFIA FÍSICA, 2010, Coimbra. ANAIS DO VI SEMINÁRIO LATINO-AMERICANO DE GEOGRAFIA FÍSICA II SEMINÁRIO IBERO-AMERICANO DE GEOGRAFIA FÍSICA. Coimbra: Ed. da Universidade de Coimbra, 2010. v. 1. p. 19-19.

17.

NASCIMENTO, F. R.. IDENTIFICAÇÃO E CARACTERIZAÇÃO DE ÁREAS DEGRADADAS/DESERTIFICADAS EM BACIA HIDROGRÁFICA NO NORDESTE BRASILEIRO: BACIA HIDROGRÁFICA DO ACARAÚ/CEARÁ. In: VI SEMINÁRIO LATINO-AMERICANO DE GEOGRAFIA FÍSICA E II SEMINÁRIO IBERO-AMERICANO DE GEOGRAFIA FÍSICA, 2010, Coimbra. ANAIS DO VI SEMINÁRIO LATINO-AMERICANO DE GEOGRAFIA FÍSICA II SEMINÁRIO IBERO-AMERICANO DE GEOGRAFIA FÍSICA. Coimbra: Ed. da Universidade de Coimbra, 2010. v. 1. p. 99-100.

18.

Lopes, Renato ; **NASCIMENTO, F. R.** . Ensino-aprendizagem e formação docente: monitoria de natureza e sua dinâmica no Brasil. In: XIII Semana de Moitoria da UFF, 2010, Niterói. Anais. Niterói: EDUFF, 2010.

19.

NASCIMENTO, F. R.. PROGRAMA DE AÇÃO NACIONAL DE COMBATE À DESERTIFICAÇÃO NO BRASIL (PAN-BRASIL) E O BIOMA CAATINGA. In: 12º Encontro de geógrafos de América Latina (EGAL), 2009, Montevideo. Anais do 12º EGAL. Montivideo: imprensa Geba, 2009. v. 1. p. 20-21.

20.

NASCIMENTO, F. R.; Rosa ; Cunha . Classes de solos e unidades morfo-pedológicas na Bacia Hidrográfica do rio Acaraú -Ceará. In: Simpósio Nacional de Geomorfologia e Regional Conference on Geomorphology, 2006, Goiânia. Anais do Simpósio Nacional de Geomorfologia e Regional Conference on Geomorphology. Goiânia, 2006. v. 1. p. 22-22.

21.

NASCIMENTO, F. R.; **SAMPAIO, J. L. F.** . Da construção do método científico e teorai geral dos sistemas ao objeto de estudo da Geografia Física: os geossistemas. In: IV Encontro da Associação Nacional de Pós-Graduação em Geografia, 2002, São Paulo. Anais do IV Encontro da Associação Nacional de Pós-Graduação em Geografia.

22.

NASCIMENTO, F. R.; **SAMPAIO, J. L. F.** . Metodo em questao. O uso da teoria sistêmica na geografia física - o caso da geomorfologia. In: IX Simposio Brasileiro de geografia física aplicada, 2001, Recife. Resumos do IX Simposio Brasileiro de Geografia Física Aplicada, 2001.

23.

NASCIMENTO, F. R.; **SAMPAIO, J. L. F.** . Metodo científico e teoria geral dos sistemas - Bases teoricas e metodologicas para a elaboracao do objeto de estudo da geografia física: os geossistemas. In: IV Seminario do MAG: Faces do nordeste: o espaco em debate, 2001, Fortaleza. Anais do IV Seminario do MAG. FORTALEZA: FUNECE, 2001.

24.

NASCIMENTO, F. R.; SILVA, E. V. . Proposta de desenvolvimento de ecoturismo no município de Nova Olinda - CE. In: XII ENG., 2000, Florianópolis. Anais do XII ENG, 2000.

25.

NASCIMENTO, F. R.; SILVA, E. V. . Possibilidades e alternativas de uso da Chapada do Cariri. In: IX Enc. de Extensao da UFC, 2000, Fortaleza. Anais do IX Enc. de Extensao da UFC, 2000.

26.

NASCIMENTO, F. R.; MOURA, A. M. P. . Os recursos naturais e os naturalista no Ceara no seculo XIX. In: IX Cong. Nordeste de Ecologia, 2000, Natal. Resumos do 9º Cong. Nordeste de Ecologia, 2001.

27.

NASCIMENTO, F. R.. Caracterizacao fisionomica da floresta na encosta da Chapada do Araripe. In: XV Enc.Nacional de Estudandantes de Geografia, 1999, Macapa. Anais do XV ENEG, 2000.

28.

NASCIMENTO, F. R.; MORAIS, O. M. ; SILVA, E. V. . Análise sócio-ambiental com base nos recursos hídricos do estuário do rio Ceará. In: 4º Congresso de Ecologia do Brasil, 1999, Belém. Caderno de resumos do 4º Congresso de Ecologia do Brasil. Belém.

29.

NASCIMENTO, F. R.. Os recursos naturais e os naturalista no Ceara no seculo XIX. In: 8º Congresso Nordeste de Ecologia, 1999, Recife. REsumos do 8º Congresso Nordeste de Ecologia.

30.

NASCIMENTO, F. R.; MORAIS, O. M. ; SILVA, E. V. . A utilização dos recursos hídricos e seus impactos ambientais no estuário do rio Ceará - Caucaia-Ce. In: 8º Congresso Nordeste de Ecologia, 1999, Recife. Anais do 8º Congresso Nordeste de Ecologia.

31.

NASCIMENTO, F. R.. Expansao urbana e verticalizacao na zona leste de Fortaleza- da Ponte Metalica a Ponta do Mucuripe. In: XI Encontro nacional de Geografos, 1998, Vitoria da Conquista. Anais do XI Enocntro Nacional de Geografos, 1998.

32.

NASCIMENTO, F. R.; HERCULES, J. F. C. ; Sousa . Processo de verticalizacao em Fortaleza - da Praia de Iracema a Beira-mar.. In: Encontro Anual da SBPC, 1998, Natal. Anais da SBPC. Natal: EDFRN, 1998.

33.

NASCIMENTO, F. R.. Universidade solidaria: três experiencias de cunho extensionista. In: XI Enc. Nacional de Geografos, 1998, Vitoria da Conquista. Anais do XI ENG, 1998.

34.

NASCIMENTO, F. R.; MORAIS, O. M. . Analise socio-ambiental do estuario do rio Ceará com base nos recursos hidricos.. In: IV Cong. de Ecologia do Brasil, 1998, Belém. Anais do IV Cong. de Ecologia do Brasil, 1998.

35.

NASCIMENTO, F. R.; MORAIS, O. M. . A utilizacao do recursos hidricos e seus impactos ambientais no estuario do rio Ceara/Caucai - CE. In: VIII Cong. Nordeste de Ecologia, 1997, Recife. anais do VIII Cong. de Ecologia do Brasil, 1998.

36.

NASCIMENTO, F. R.; Hercules ; Sousa . Historico do processo de especulacao imobiliaria na orla leste de Fortaleza - da Ponte Metalica a Ponta do Mucuripe. In: IV Enc. de Iniciacao Cientifica da UNIFOR, 1997, Fortaleza. Caderno de Resumos do IV Enc. de Iniciacao Cientifica da UNIFOR, 1998.

Artigos aceitos para publicação

1.

NASCIMENTO, F. R.. CONDIÇÕES SOCIOECONÔMICAS DA ÁREA DE PROTEÇÃO AMBIENTAL (APA) DA SERRA DE ARATANHA ? CEARA: SUBSÍDIOS A ELABORAÇÃO DE PLANO DE MANEJO. Revista Entre-Lugar (UFGD. Impresso), 2011.

Apresentações de Trabalho

1.

NASCIMENTO, F. R.; Paula, E. M. S. de . Mesa de Encerramento: Geoinformação, formas de representação espaciais e o desafio das mudanças climáticas. 2024. (Apresentação de Trabalho/Conferência ou palestra).

2.

NASCIMENTO, F.R.; KONYUSHKOVA, M. . Mapping environmental vulnerability to soil. IN: Salinization in a semi-arid river basin in Brazil. 2024. (Apresentação de Trabalho/Congresso).

3.

NASCIMENTO, F. R.; SILVA, F. P. ; GUIMARAES, T. O. ; PACHECO, G. S. G. R. . Sistemas e monitoramentos ambientais no semiárido brasileiro. 2024. (Apresentação de Trabalho/Seminário).

4.

SERAFIM, A. R. M. D. B. R. ; **NASCIMENTO, F. R.** . Conferência de Encerramento: A Ciência Geográfica no contexto da crise ambiental na atualidade: desafios e perspectivas. 2024. (Apresentação de Trabalho/Conferência ou palestra).

5.

NASCIMENTO, F.R.. A Susceptibilidade Climática no Contexto Socioeconômico do Estado do Ceará. 2024. (Apresentação de Trabalho/Conferência ou palestra).

6.

NASCIMENTO, F.R.; MARIN, A. M. P. ; ADEMAR, C. . Desertificação e Seca: Caminhos para a Sustentabilidade dos Recursos Hídricos no Nordeste. 2024. (Apresentação de Trabalho/Conferência ou palestra).

7.

SERAFIM, A. R. M. D. B. R. ; **NASCIMENTO, F.R.** . A Ciência Geográfica no contexto da crise ambiental na atualidade: desafios e perspectivas. 2024. (Apresentação de Trabalho/Conferência ou palestra).

8.

NASCIMENTO, F.R.. Sistemas e Monitoramentos Ambientais no semiárido brasileiro. 2024. (Apresentação de Trabalho/Conferência ou palestra).

9.

NASCIMENTO, F.R.. O desafio das mudança globais e a desertificação. 2024. (Apresentação de Trabalho/Conferência ou palestra).

10.

Mileno, Eder ; **Flávio Nascimento** . Mesa de encerramento:Geoinformação, formas de representações espaciais e o desafio das mudanças climáticas. 2024. (Apresentação de Trabalho/Conferência ou palestra).

11.

NASCIMENTO, F.R.; MELO, J. A. . Propostas e Caminhos para o Futuro das Áreas Protegidas. 2024. (Apresentação de Trabalho/Conferência ou palestra).

12.

NASCIMENTO, F.R.. Megaempreendimentos na Zona Costeira Amazônica e Lit. Setentrional: exploração petrolífera na Foz do Amazonas e seus impactos no território. 2024. (Apresentação de Trabalho/Conferência ou palestra).

13.

CAVALCANTE, M. M. A. ; **NASCIMENTO, F.R.** . Gestão e planejamento ambiental: bases e aplicações,. 2024. (Apresentação de Trabalho/Congresso).

14.

NASCIMENTO, F.R.. Palestra de abertura: DEGRADAÇÃO E DESERTIFICAÇÃO NOS SERTÕES DE CRATEÚS. 2023. (Apresentação de Trabalho/Conferência ou palestra).

15.

NASCIMENTO, F.R.; ROSA, P. B. ; CHAVES, M. ; LIMA, R. . Desenvolvimento Territorial e atividade petrolífera na Foz do Amazonas. 2023. (Apresentação de Trabalho/Conferência ou palestra).

16.

NASCIMENTO, F. R.; Cláudio Smalley Soares Pereira ; MACHADO, T. . Sertão e Litoral no nordeste brasileiro. 2023. (Apresentação de Trabalho/Conferência ou palestra).

17.

CASTRO, F. C. ; SANTOS, A. M. ; **NASCIMENTO, F.R.** . ÍNDICE ESPECTRAL PARA IDENTIFICAÇÃO DE ÁREAS SALINIZADAS EM SOLOS DO SEMIARIDO BRASILEIRO. 2023. (Apresentação de Trabalho/Congresso).

18.

BUENO, P. C. ; PEIXOTO, F. S. ; CAVALCANTE, I. N. ; BARREIRA FILHO, E. B. ; **NASCIMENTO, F. R.** . ESCASSEZ HÍDRICA E DEMANDAS SOCIAIS POR ÁGUA POTÁVEL - Mudanças climáticas, escassez hídrica e conflitos pelos usos da água. 2023. (Apresentação de Trabalho/Conferência ou palestra).

19.

NASCIMENTO, F. R.; TURETTA, A. P. D. ; SCHAEFER, C. . Uso Sustentável dos Rec. Naturais, Bioeconomia e Desafios ao Ordenamento Territorial na Pan-Amazônia. 2023. (Apresentação de Trabalho/Conferência ou palestra).

20.

PINHEIRO, L. ; SILVA, J. M. O. ; **NASCIMENTO, F. R. .** Palestra de Encerramento: A questão ambiental cearense em foco: Dinâmicas entre o Litoral e o Sertão. 2023. (Apresentação de Trabalho/Conferência ou palestra).

21.

Silva, L. ; SOUZA, C. A. ; LEANDRO ; **NASCIMENTO, F. R. .** Uso e cobertura da Terra e dinâmica Fluvial na Bacia Hidrográfica do Alto Paraguai, MT-Brasil. 2023. (Apresentação de Trabalho/Seminário).

22.

NASCIMENTO, F. R.; TURETTA, A. P. D. ; SCHNEIDER, L. . USO SUSTENTÁVEL DOS RECURSOS NATURAIS, BIOECONOMIA E DESAFIOS AO ORDENAMENTO DO TERRITÓRIO. 2023. (Apresentação de Trabalho/Conferência ou palestra).

23.

NASCIMENTO, F. R.; THAISA, S. . Palestra Abertura: Geografia em seus olhares transdisciplinares: educação, território e Nordeste. 2023. (Apresentação de Trabalho/Conferência ou palestra).

24.

NASCIMENTO, F. R., SUSTENTABILIDADE SOCIOAMBIENTAL NA TRANSVERSALIDADE ÁGUA-RECUPERAÇÃO DE ÁREAS DEGRADADAS NO BIOMA CAATINGA. 2023. (Apresentação de Trabalho/Conferência ou palestra).

25.

Lima, Auricélio ; **NASCIMENTO, F. R. .** PRECARIZAÇÃO TERRITORIAL E IMPACTOS AMBIENTAIS DA GERAÇÃO EOLICA EM UM SETOR DO LITORAL DO RIO GRANDE DO NORTE. 2023. (Apresentação de Trabalho/Congresso).

26.

NASCIMENTO, F. R.; BESERRA NETA, L. C. ; CAVALCANTE, M. M. A. ; SILVA, R. G. C. ; SILVA, S. D. ; MATERESIO, L. Z. . PARA AS PRÓXIMAS DÉCADAS NA PAN-AMAZÔNIA. 2022. (Apresentação de Trabalho/Conferência ou palestra).

27.

NASCIMENTO, F, R.. 'CATEGORIZAÇÃO DE USOS MÚLTIPLOS DAS ÁGUAS E PROBLEMAS AMBIENTAIS NA LAGOA DA PARANGABA - FORTALEZA'. 2021. (Apresentação de Trabalho/Outra).

28.

NASCIMENTO, F.R.. Objeto espacial de estudos e Escalas de Representações nas Regiões N e NE do Brasil. 2021. (Apresentação de Trabalho/Conferência ou palestra).

29.

Santos. A. M. ; **NASCIMENTO, F, R. .** METODOLOGIA PARA MAPEAMENTO DA SUSCEPTIBILIDADE AMBIENTAL A SALINIZAÇÃO DOS SOLOS. 2020. (Apresentação de Trabalho/Congresso).

30.

NASCIMENTO, F. R.. Nova Conjuntura Institucional sobre Gestão de Recursos Hídricos. 2019. (Apresentação de Trabalho/Conferência ou palestra).

31.

NASCIMENTO, F. R.; Dionisio Lazáro Poey Baró ; SANZIO, R. . Geografia africana e o seu ensino no Brasil. 2019. (Apresentação de Trabalho/Conferência ou palestra).

32.

LIBERIO, L. S. ; CARVALHO, G. S. ; SANTOS NETO, R. F. ; **NASCIMENTO, F, R. .** AFERIÇÃO DOS USOS MULTIPLOS DAS ÁGUAS DAS LAGOAS URBANAS DE FORTALEZA'. 2019. (Apresentação de Trabalho/Outra).

33.

NASCIMENTO, F. R.. Contribuição da Geografia Física para a Análise Ambiental. 2018. (Apresentação de Trabalho/Conferência ou palestra).

34.

OLIVEIRA NETO, A. C. ; **NASCIMENTO, F. R. ;** MEDEIROS, G. . Ensino de Geografia na Era da Geoinformação. 2018. (Apresentação de Trabalho/Conferência ou palestra).

35.

NASCIMENTO, F. R.; SOUZA, M. J. N. . Dinâmica e Evolução das paisagens no semiárido Brasileiro. 2018. (Apresentação de Trabalho/Conferência ou palestra).

36.

LEANDRO, G. R. S. ; **NASCIMENTO, F. R.** ; SOUZA, C. A. . Dinâmica das águas no sistema rio-planície de inundação do rio Paraguai em Cáceres - Mato Grosso. 2017. (Apresentação de Trabalho/Congresso).

37.

LEANDRO, G. R. S. ; SOUZA, C. A. ; **NASCIMENTO, F. R.** . Dinâmica das águas no sistema rio-planície de inundação do rio Paraguai em Cáceres - MT. 2017. (Apresentação de Trabalho/Congresso).

38.

NASCIMENTO, F. R.; BUITRAGOBERMUDEZ, O. ; BORDALO, C. A. L. ; NUNES, J. O. R. . Resiliência Hídrica e Sustentabilidade em Bacias Hidrográficas. 2017. (Apresentação de Trabalho/Conferência ou palestra).

39.

NASCIMENTO, F. R.. Desafios dos estudos ambientais em geografia: entre o método e a dicotomia. 2016. (Apresentação de Trabalho/Conferência ou palestra).

40.

NASCIMENTO, F. R.; BASTOS, F. H. ; MAURO, C. ; MAGALHAES, R. ; SANTOS, J. O. . Planos Diretores e Gestão Ambiental. 2016. (Apresentação de Trabalho/Conferência ou palestra).

41.

NASCIMENTO, F. R.; SEABRA, G. . BASES TEÓRICAS E METODOLÓGICAS DA GEOGRAFIA FÍSICA. 2016. (Apresentação de Trabalho/Conferência ou palestra).

42.

NASCIMENTO, F. R.; SOUZA, B. I. ; Sales, M. . Desertificação, degradação dos solos e manejo de recursos hídricos. 2015. (Apresentação de Trabalho/Conferência ou palestra).

43.

NASCIMENTO, F. R.. Desertificação em Bacias Hidrográficas: Manejo de recursos naturais. 2015. (Apresentação de Trabalho/Conferência ou palestra).

44.

NASCIMENTO, F. R.; SAKAMOTO, A. Y. ; FENZL, N. ; ROCHA, P. C. . Planejamento, ordenamento territorial e ambiental em bacias hidrográficas. 2015. (Apresentação de Trabalho/Conferência ou palestra).

45.

NASCIMENTO, F. R.; BORDALO, C. A. L. ; HERREROS, M. M. A. G. ; Ituarte, L. . Crise hídrica, Conflitos e gestão de águas. 2015. (Apresentação de Trabalho/Conferência ou palestra).

46.

NASCIMENTO, F. R.; TOMIASI, E. ; CRUZ, V. C. . Conflitos Territorias, Grandes Projetos Nacionais e Natureza. 2014. (Apresentação de Trabalho/Conferência ou palestra).

47.

NASCIMENTO, F. R.; CRUZ, Maria Lucia Brito da . O Fenômeno da Desertificação. 2014. (Apresentação de Trabalho/Conferência ou palestra).

48.

Flávio Nascimento; MANSUR, D. ; RICARDO, S. . II Diálogo com Comitês de Bachais hidrográficas - Núcleo de Estudos e Pesquisas em Hidrogeografia/NEPH. 2014. (Apresentação de Trabalho/Conferência ou palestra).

49.

Flávio Nascimento. Drought Mitigation and Policy: Drought policy in the Northeastern of Brazil. 2014. (Apresentação de Trabalho/Conferência ou palestra).

50.

NASCIMENTO, F. R.. Bacia Hidrográfica e recursos naturais. 2014. (Apresentação de Trabalho/Conferência ou palestra).

51.

NASCIMENTO, F. R.. Metodologia de pesquisa em Geografia Física. 2014. (Apresentação de Trabalho/Conferência ou palestra).

52.

NASCIMENTO, F. R.. Degradação e desertificação. 2014. (Apresentação de Trabalho/Conferência ou palestra).

53.

NASCIMENTO, F. R.. Estudos Ambientais Integrados. 2014. (Apresentação de Trabalho/Conferência ou palestra).

54.

NASCIMENTO, F. R.. Manejo integrado de recursos naturais: estudos geoambientais integrados. 2014. (Apresentação de Trabalho/Conferência ou palestra).

55.

NASCIMENTO, F. R.. Ecodinâmica da Paisagem e Estudos Geoambientais Integrados. 2014. (Apresentação de Trabalho/Conferência ou palestra).

56.

NASCIMENTO, F. R.; Caracristi, I. . Análise Ambientnal e Estudos Integrados da Natureza. 2013. (Apresentação de Trabalho/Conferência ou palestra).

57.

NASCIMENTO, F. R.; CAVALCANTI, E. . Recursos ambientais, polpulações afetadas e gestão de áreas desertificadas no Brasil. 2013. (Apresentação de Trabalho/Conferência ou palestra).

58.

NASCIMENTO, F. R.. A desertificação comoconsequencia da degradação ambiental. 2013. (Apresentação de Trabalho/Conferência ou palestra).

59.

NASCIMENTO, F. R.. Análise Ambiental e Estudos Integrados da Natureza. 2013. (Apresentação de Trabalho/Conferência ou palestra).

60.

NASCIMENTO, F. R.. DESASTRES NATURAIS - Desertificação no Brasil. 2013. (Apresentação de Trabalho/Conferência ou palestra).

61.

NASCIMENTO, F. R.. Estudos ambientais e a pesquisa em Geografia Física. 2013. (Apresentação de Trabalho/Conferência ou palestra).

62.

NASCIMENTO, F. R.. Gestão e Plíticas Públicas. 2013. (Apresentação de Trabalho/Conferência ou palestra).

63.

NASCIMENTO, F. R.. Recursos ambientais, polpulações afetadas e gestão de áreas desertificadas no Brasil. 2013. (Apresentação de Trabalho/Conferência ou palestra).

64.

NASCIMENTO, F. R.. Visão Geral da Problemática dos recursos hídricos no Brasil. O destaque do NE semiárido. 2013. (Apresentação de Trabalho/Conferência ou palestra).

65.

NASCIMENTO, F. R.; COSTA, C. L. . Da Geografia à Desertificação. 2013. (Apresentação de Trabalho/Conferência ou palestra).

66.

NASCIMENTO, F. R.; Bastos, Frederico ; Almeida, Iaponan . O Planejamento na Perspectiva da Configuração dos Sistemas Ambientais. 2013. (Apresentação de Trabalho/Conferência ou palestra).

67.

NASCIMENTO, F. R.. Riscos ambientais e desertificação no Brasil. 2013. (Apresentação de Trabalho/Conferência ou palestra).

68.

NASCIMENTO, F. R.. Riscos ambientais e desertificação no Brasil. 2013. (Apresentação de Trabalho/Conferência ou palestra).

69.

NASCIMENTO, F. R.. Bacias Hidrográficas enquanto Unidade de Estudo. 2012. (Apresentação de Trabalho/Conferência ou palestra).

70.

NASCIMENTO, F. R.. Banca de avaliação de monitorias no Instituto de Geociências - XV Semana de Monitoria da UFF. 2012. (Apresentação de Trabalho/Conferência ou palestra).

71.

NASCIMENTO, F. R.. Boas Práticas de Internacionalização no âmbito da Pós-Graduação. 2012. (Apresentação de Trabalho/Conferência ou palestra).

72.

NASCIMENTO, F. R.. Intercâmbio bilateral no âmbito do CNRD. 2012. (Apresentação de Trabalho/Conferência ou palestra).

73.

NASCIMENTO, F. R.; FRANCA, C. . Em memória do geógrafo Ab'Sáber ? refletindo sobre os nossos BrAziz. 2012. (Apresentação de Trabalho/Conferência ou palestra).

74.

NASCIMENTO, F. R.. Extremos Climáticos e Colapso da Produção Agrícola. 2012. (Apresentação de Trabalho/Conferência ou palestra).

75.

NASCIMENTO, F. R.; LOPES, V. . Gestão de Bacias Hidrográficas. 2012. (Apresentação de Trabalho/Conferência ou palestra).

76.

NASCIMENTO, F. R.. Trajetórias em Geografia e estudos ambientais. 2012. (Apresentação de Trabalho/Conferência ou palestra).

77.

NASCIMENTO, F. R.; PEREIRA, J. I. ; MATTOS, J. . □ A Problemática da desertificação no Hemisfério Sul- Investigações no Brasil e em Moçambique. 2012. (Apresentação de Trabalho/Conferência ou palestra).

78.

Flávio Nascimento. Bacias Hidrográficas enquanto unidade de estudo. 2012. (Apresentação de Trabalho/Conferência ou palestra).

79.

NASCIMENTO, F. R.; PEREIRA, J. I. ; MATTOS, J. . A problemática da desertificação no Hemisfério Sul - investigações no Brasil e em Moçambique. 2012. (Apresentação de Trabalho/Conferência ou palestra).

80.

NASCIMENTO, F. R.; PASSOS, M. M. . Dinâmicas socioambientais, paisagens e os desafios quanto à conservação e preservação da natureza. 2011. (Apresentação de Trabalho/Conferência ou palestra).

81.

NASCIMENTO, F. R.. Estudos ambientais integrados. 2011. (Apresentação de Trabalho/Conferência ou palestra).

82.

NASCIMENTO, F. R.; SUERTAGARAY, D. ; HAESBERT, R. ; MORAIS, A. C. R. . Natureza, Território e territorialidades: contribuições da Geografia. 2011. (Apresentação de Trabalho/Conferência ou palestra).

83.

NASCIMENTO, F. R.. Palestra - O que é ser geógrafo?. 2011. (Apresentação de Trabalho/Conferência ou palestra).

84.

NASCIMENTO, F. R.; SALOMAO, F. X. T. ; **SOUZA, C. A.** . Território, uso da terra e degradação ambiental. 2011. (Apresentação de Trabalho/Conferência ou palestra).

85.

NASCIMENTO, F. R.; Rodriguez, M. . RETOS Y PERSPECTIVA DE LA GEOGRAFÍA. 2011. (Apresentação de Trabalho/Conferência ou palestra).

86.

NASCIMENTO, F. R.. IDENTIFICAÇÃO E CARACTERIZAÇÃO DE ÁREAS DEGRADADAS/DESERTIFICADAS EM BACIA HIDROGRÁFICA NO NORDESTE BRASILEIRO: BACIA HIDROGRÁFICA DO ACARAU/CEARA. 2010. (Apresentação de Trabalho/Simpósio).

87.

NASCIMENTO, F. R.. CONCEITOS E TEORIAS SOBRE DESERTIFICAÇÃO EM BACIAS HIDROGRÁFICAS - SUBSÍDIOS PARA ABORDAGENS METODOLÓGICAS. 2010. (Apresentação de Trabalho/Seminário).

88.

NASCIMENTO, F. R.. CONCEITOS E TEORIAS SOBRE DESERTIFICAÇÃO EM BACIAS HIDROGRÁFICAS - SUBSÍDIOS PARA ABORDAGENS METODOLÓGICAS. 2010. (Apresentação de Trabalho/Comunicação).

89.

NASCIMENTO, F. R.. IDENTIFICAÇÃO E CARACTERIZAÇÃO DE ÁREAS DEGRADADAS/DESERTIFICADAS EM BAICA HIDROGRÁFICA: BACIA HIDROGRÁFICA DO ACARAU. 2010. (Apresentação de Trabalho/Comunicação).

90.

NASCIMENTO, F. R.; Limonad, Ester . A relação sociedade e natureza no contexto da reestruturação produtiva. 2010.

(Apresentação de Trabalho/Conferência ou palestra).

91.

NASCIMENTO, F. R.; Santos, Josefa . Geografia Física: bases conceituais e objetos de estudo. 2010. (Apresentação de Trabalho/Conferência ou palestra).

92.

NASCIMENTO, F. R.. Comissão Científica do Evento. 2009. (Apresentação de Trabalho/Congresso).

93.

NASCIMENTO, F. R.. Geografia Física. 2009. (Apresentação de Trabalho/Conferência ou palestra).

94.

NASCIMENTO, F. R.; Granjeiro, Cláudia . Geografia Física sinônimo de Diagnóstico Físico-ambiental? As diferenças epistemológica do conhecimento geográfico da natureza. 2009. (Apresentação de Trabalho/Conferência ou palestra).

95.

NASCIMENTO, F. R.; MARTINS, C. . Geografia: Saber estratégico ou Ciência em crise?. 2009. (Apresentação de Trabalho/Conferência ou palestra).

96.

NASCIMENTO, F. R.; Perez, A. . Gestão de Bacias hidrográficas e dinâmica hidrológica. 2009. (Apresentação de Trabalho/Conferência ou palestra).

97.

NASCIMENTO, F. R.. Gestão de Recursos Hídricos. 2009. (Apresentação de Trabalho/Conferência ou palestra).

98.

NASCIMENTO, F. R.; SOUZA, M. J. N. ; Rodriguez, M. . Gestão de Unidades de Conservação. 2009. (Apresentação de Trabalho/Conferência ou palestra).

99.

NASCIMENTO, F. R.; Maia, Rubson . Mudanças de Tempo? O debate acerca do aquecimento Global no CE. 2009. (Apresentação de Trabalho/Conferência ou palestra).

100

.

NASCIMENTO, F. R.. Perspectivas atuais das Políticas Públicas e Gestão Ambiental no Semi-Arido. 2009. (Apresentação de Trabalho/Conferência ou palestra).

101

.

NASCIMENTO, F. R.. Perspectivas atuais das políticas públicas e gestão ambiental no semi-árido. 2009. (Apresentação de Trabalho/Outra).

102

.

NASCIMENTO, F. R.; Mendes, M. ; Maia e Silva . Aspectos teóricos e metodológicos para estudos de micro-bacias hidrográficas em comunidades rurais da região Jaguaribana. 2008. (Apresentação de Trabalho/Congresso).

103

.

NASCIMENTO, F. R.; Souza, M. ; Soares, N. . Semana dos Geógrafos do Ceará. 2008. (Apresentação de Trabalho/Congresso).

104

.

NASCIMENTO, F. R.. Gestão sustentável na Bacia do Baixo Jaguaribe. 2008. (Apresentação de Trabalho/Conferência ou palestra).

105

.

NASCIMENTO, F. R.; SERMAN, J. ; RAPOSO, M. F. . Metodologias da Pesquisa em Geografia e a Vivência do Pesquisador. 2008. (Apresentação de Trabalho/Conferência ou palestra).

106

.

NASCIMENTO, F. R.. O problema da desertificação no Ceará: causas e consequências. 2008. (Apresentação de Trabalho/Conferência ou palestra).

107

.

NASCIMENTO, F. R.; CESTARO, L. . Paisagens do Sertão Nordeste: diferentes abordagens. 2008. (Apresentação de Trabalho/Conferência ou palestra).

108

.

NASCIMENTO, F. R.. Relações entre Sociedade e Natureza na Bacia Hidrográfica do Rio Acaraú. 2008. (Apresentação de Trabalho/Conferência ou palestra).

109

.

NASCIMENTO, F. R.; Almeida, Lutiane . Rios do Ceará: problemáticas e perspectivas no campo e na cidade. 2008. (Apresentação de Trabalho/Conferência ou palestra).

110

.

NASCIMENTO, F. R.; Rosa ; Araújo ; SANTOS, J. O. . A Geografia Física como instrumento para a melhoria da qualidade de vida de comunidades rurais da região do Jaguaribe/CE. 2007. (Apresentação de Trabalho/Simpósio).

111

.

NASCIMENTO, F. R.; GIRÃO, Ênio. ; SANTOS, J. O. ; Fuck Jr. ; ARAUJO, T. ; Araújo, Lúcia . Experiência no monitoramento participativo da qualidade da água de fontes hídricas de comunidades rurais da bacia do rio Jaguaribe: o caso de Santa Bárbara - Jaguaratama. 2007. (Apresentação de Trabalho/Simpósio).

112

.

NASCIMENTO, F. R.. Ambiente e ordenamento territorial no Nordeste Brasileiro. 2007. (Apresentação de Trabalho/Conferência ou palestra).

113

.

NASCIMENTO, F. R.. Conhecendo o Bioma Bioma. 2007. (Apresentação de Trabalho/Conferência ou palestra).

114

.

NASCIMENTO, F. R.. Degradação ambiental e desertificação no Nordeste Brasileiro: o contexto da bacia hidrográfica do rio Acaraú. 2007. (Apresentação de Trabalho/Conferência ou palestra).

115

.

NASCIMENTO, F. R.; MATTOS, J. . Desenvolvimento Sustentável e Mudanças Globais: Desertificação. 2007. (Apresentação de Trabalho/Conferência ou palestra).

116

.

NASCIMENTO, F. R.; COSTA, C. L. . Geografia Física x Humana ou simplesmente Geografia?. 2007. (Apresentação de Trabalho/Conferência ou palestra).

117

.

NASCIMENTO, F. R.. Geografia: perspectivas e entraves no Século XXI. 2007. (Apresentação de Trabalho/Conferência ou palestra).

118

.

NASCIMENTO, F. R.. Relação Sociedade e Natureza nos Sertões: um olhar geográfico.. 2007. (Apresentação de Trabalho/Conferência ou palestra).

119

.

NASCIMENTO, F. R.; Cunha ; Rosa . Estudo da capacidade de suporte de bacias hidrográficas para o planejamento e gestão. 2006. (Apresentação de Trabalho/Simpósio).

120

.

NASCIMENTO, F. R.; Rosa ; Cunha . Estudo da capacidade de suporte de bacias hidrográficas para o planejamento e gestão. 2006. (Apresentação de Trabalho/Simpósio).

121

.

NASCIMENTO, F. R.. I Colóquio: diálogos sobre Sociedade, Natureza e Desenvolvimento. 2006. (Apresentação de Trabalho/Conferência ou palestra).

122

.

NASCIMENTO, F. R.. IX Seminário do Mestrado Acadêmico em Geografia. 2006. (Apresentação de Trabalho/Seminário).

123

.

NASCIMENTO, F. R.. IX Seminário do Mestrado Acadêmico em Geografia. 2006. (Apresentação de Trabalho/Outra).

124

.

NASCIMENTO, F. R.. Paisagens de exceção: a questão ambiental no município de Mulungu - Ceará. 2006. (Apresentação de Trabalho/Seminário).

125

.

NASCIMENTO, F. R.. Planejamento ambiental em bacias hidrográficas. 2006. (Apresentação de Trabalho/Congresso).

126

.

NASCIMENTO, F. R.. Ecodinâmica de paisagens semi-áridas e litorâneas. 2003. (Apresentação de Trabalho/Outra).

127

.

NASCIMENTO, F. R.. Sítios ecológicos de relevância cultural: APA do rio Pacoti - Nordeste do Brasil/Ceará. 2002. (Apresentação de Trabalho/Comunicação).

128

.

NASCIMENTO, F. R.; **SAMPAIO, J. L. F. .** Método em questão: o uso da teoria dos sistema em Geografia Física. 2002. (Apresentação de Trabalho/Comunicação).

129

.

NASCIMENTO, F. R.. Estudos das condições socioambientais da bacia do rio Pacoti. 2002. (Apresentação de Trabalho/Congresso).

130

.

NASCIMENTO, F. R.. Natureza, território e territorialidades: contribuições da Geografia. 2001. (Apresentação de Trabalho/Outra).

131

.

NASCIMENTO, F. R.; **MORAIS, O. M. .** A utilização dos recurso hídricos e seus impactos ambientais no estuário do rio Ceará/Caucaia - CE. 1999. (Apresentação de Trabalho/Congresso).

132

.

NASCIMENTO, F. R.; ARAUJO, F. S. . Caracterização fisionômica da floresta na encosta do Araripe. 1999. (Apresentação de Trabalho/Congresso).

133

.

NASCIMENTO, F. R.. O processo de verticalização em Fortaleza. 1998. (Apresentação de Trabalho/Comunicação).

134

.

NASCIMENTO, F. R.. Histórico do processo de urbanização do litoral de Fortaleza. 1998. (Apresentação de Trabalho/Comunicação).

135

.

NASCIMENTO, F. R.; MORAIS, O. M. . Uso e ocupação do solo do estuário do rio Ceará. 1998. (Apresentação de Trabalho/Comunicação).

136

.

NASCIMENTO, F. R.. Relações econômicas na orla de Fortaleza: Praia de Iracema. 1998. (Apresentação de Trabalho/Comunicação).

137

.

NASCIMENTO, F. R.. Uma abordagem sobre o processo de desertificação. 1998. (Apresentação de Trabalho/Congresso).

138

.

NASCIMENTO, F. R.; MOURA, A. M. P. ; HERCULES, J. F. C. . Verticalização em Fortaleza da Praia de Iracem à Beira Mar. 1997. (Apresentação de Trabalho/Congresso).

Outras produções bibliográficas

1.

NASCIMENTO, F. R.. Hidrogeografia e gestão das águas no semiárido. Mossoró, 2023. (Prefácio, Pós-fácio/Prefácio)>.

2.

NASCIMENTO, F. R.. A NATUREZA CONTRADITÓRIA DA GERAÇÃO DE ENERGIA EÓLICA NO NORDESTE DO BRASIL. Fortaleza, 2022. (Prefácio, Pós-fácio/Prefácio)>.

3.

NASCIMENTO, F. R.. Saneamento Ambiental na Cidade de Romaria - MG.. Ituiutaba, 2021. (Prefácio, Pós-facio/Prefácio)>.

4.

CASTRO, F. C. ; Santos. A. M. ; **NASCIMENTO, F. R. .** METODOLOGIA PARA MAPEAMENTO DA SUSCEPTIBILIDADE AMBIENTAL A SALINIZAÇÃO DOS SOLOS 2020 (Resumo).

5.

NASCIMENTO, F. R.. Uso do território e gestão da zona costeira do Estado do Pará. Belém, 2018. (Prefácio, Pós-facio/Prefácio)>.

6.

HAESBERT, R. ; **NASCIMENTO, F. R. ;** Vicens, Raul . Dossiê Doreen Massey. Niterói: Eduff, 2017 (Dossiê).

7.

Coni, Tereza ; **NASCIMENTO, F. R. ;** SARNO, M. J. ; ROSAS, G. M. A. ; OLIVEIRA, F. A. ; SANT'ANNA, R. M. ; NASCIMENTO, M. A. . Elaboração do Zoneamento Ecológico-Econômico do Estado do Rio de Janeiro. Rio de Janeiro: SECRETARIA DE ESTADO DO AMBIENTE (SEA), 2016 (Relatório Técnico).

8.

NASCIMENTO, F. R.. Produção do Espaço e Territorialidades ,na Amazônia Paraense - elementos para uma análise geográfica. BELÉM, 2016. (Prefácio, Pós-facio/Prefácio)>.

9.

NASCIMENTO, F. R.. Apresentação do livro: Planejamento ambiental - o desafio da interação sociedade-natureza. Rio de Janeiro, 2016. (Prefácio, Pós-facio/Apresentação)>.

10.

GEIGER, P. ; Coni, Tereza ; **NASCIMENTO, F. R. .** Book Reviews 45th Annual ISCSC Conference in Rio De Janeiro, Brazil. San Francisco, EUA: Brigham young Univerty/BYU's ScholarsArchive, 2015 (Relatório Técnico).

11.

NASCIMENTO, F. R.; FARIAS, J. F. . Bacias hidrográficas e desertificação. niterói: eduff, 2014 (Seção Livros e Autores).

12.

NASCIMENTO, F. R.. ÁGUAS E BACIAS HIDROGRÁFICAS. Niterói: EDUFF, 2012 (Seção Livros e Autores).

13.

Ramos, Marcelo ; **NASCIMENTO, F. R. .** Condições Geoambientais e Detecção de Áreas Desertificadas na Bacia do Médio Jaguaribe, Ceará ? Nordeste Brasileiro. Niterói: EDUFF, 2012 (Artigo Científico).

14.

Lopes, Renato ; **NASCIMENTO, F. R. .** Tipologias de uso/ocupação da terra e impactos ambientais da desertificação em Bacia Hidrográfica semiárida: causas e consequências. Niterói: eduff, 2012 (Artigo Científico).

15.

NASCIMENTO, F. R.. Processos de Desertificação. Niterói: eduff, 2009 (Seção Livros e Autores).

16.

[Souza](#) ; **NASCIMENTO, F. R. ;** OLIVEIRA, V. V. P. ; SANTOS, J. O. . Contexto geoambiental das bacias hidrográficas do Acaraú, Curu e Baixo Jaguaribe - CE. Fortaleza: Embrapa, 2005 (Boletim técnico - Série Documentos da Embrapa, nº 101).

17.

NASCIMENTO, F. R.; [Souza](#) ; CRUZ, Maria Lucia Brito da . PLANO DE MANEJO DA ÁREA DE PROTEÇÃO AMBIENTAL (APA) DO RIO PACOTI. Fortaleza: SEMACE/IEPRO, 2005 (Relatório Técnico).

18.

NASCIMENTO, F. R.; [SOUZA, M. J. N. ;](#) CRUZ, Maria Lucia Brito da . PLANO DE MANEJO DO MONUMENTO NATURAL DAS FALESIAS DE BEBERIBE-CE. Fortaleza: SEMACE/IEPRO, 2005 (Relatório Técnico).

19.

NASCIMENTO, F. R.; CRUZ, Maria Lucia Brito da ; [SOUZA, M. J. N. .](#) PLANO DE MANEJO DA ÁREA DE PROTEÇÃO AMBIENTAL (APA) DO RIO PACOTI. Fortaleza: SEMACE/IEPRO, 2005 (Relatório Técnico).

1.

NASCIMENTO, F. R.; LUNA, R. M. ; BERTINI, A. ; RAMOS, L. B. S. ; RODRIGUES, M. E. S. ; QUEIROZ, F. C. B. ; Débora Oliffer . RELATORIO AMBIENTAL ? PLANALTO VITÓRIA/REURB. 2024.

2.

NASCIMENTO, F. R.; BERTINI, A. ; LUNA, R. M. ; QUEIROZ, F. C. B. ; RAMOS, L. B. S. ; SOUSA, M. M. . RELATÓRIO AMBIENTAL ? JARDIM AMÉRICA/REURB. 2024.

3.

NASCIMENTO, F.R.; BERTINI, A. ; LUNA, R. M. . CDHIS ? Secretaria das Cidade. 2024.

4.

NASCIMENTO, F. R.. Política Nacional de Combate à Desertificação e Mitigação dos Efeitos da Seca. 2023.

5.

NASCIMENTO, F. R.; SILVA, C. A. ; SOUZA, S. ; SILVA, J. P. . Comissão de Avaliação do Prêmio Aziz Nacib Ab'Saber de melhor dissertação e tese da ANPEGE.. 2023.

6.

SOUZA FILHO, F. A. ; **NASCIMENTO, F. R. ;** STUDART, T. M. C. ; LUNA, R. M. ; CYSNE, A. P. ; AQUINO, S. H. S. . PLANOS DE RECURSOS HÍDRICOS DAS REGIÕES HIDROGRÁFICAS DO CEARÁ:DIAGNÓSTICO DA REGIÃO HIDROGRÁFICA DO RIO SALGADO. 2023.

7.

SOUZA FILHO, F. A. ; **NASCIMENTO, F.R. ;** LUNA, R. M. ; STUDART, T. M. C. ; AQUINO, S. H. S. ; CYSNE, A. P. . PLANOS DE RECURSOS HÍDRICOS DAS REGIÕES HIDROGRÁFICAS DO CEARÁ: PROGNÓSTICO DA REGIÃO HIDROGRÁFICA DO RIO SALGADO. 2023.

8.

SOUZA FILHO, F. A. ; **NASCIMENTO, F. R. ;** AQUINO, S. H. S. ; Crispim, A. ; LUNA, R. M. . PLANOS DE RECURSOS HÍDRICOS DAS REGIÕES HIDROGRÁFICAS DO CE: PROGRAMAS E AÇÕES DA REGIÃO HIDROGRÁFICA DO SALGADO. 2023.

9.

NASCIMENTO, F.R.; SILVA, C. A. . Comissão de Avaliação do Prêmio Aziz Nacib Ab'Saber de melhor dissertação e tese da ANPEGE.. 2022.

10.

SOUZA FILHO, F. A. ; LUNA, R. M. ; CYSNE, A. P. ; STUDART, T. M. C. ; **NASCIMENTO, F.R.** . Plano de Recursos hídricos das Regiões Hidrográficas do Ceará. 2021.

11.

NASCIMENTO, F.R.; CAVALCANTE, M. M. A. ; NUNES, J. O. R. ; ZACARIAS, A. A. . Comissão de Avaliações do Prêmio Aziz Nacib Ab'Saber de melhor dissertação e tese da ANPEGE.. 2021.

12.

NASCIMENTO, F.R.; Verbit Koen ; MANCILLA, G. ; Matthews, J . The Intergovernmental Hydrological Programme (IHP). ONU, FAO.. 2019.

13.

PEREIRA, J. I. ; FICHEIRA, C. R. ; **NASCIMENTO, F.R.** ; Paulo Covele ; RAIMUNDO, I. ; MODICA, G. . Application of Remote Sensing and GIS in Formulating Mitigation and Adaptation Strategies to Water Scarcity in Arid and Semi-arid zones of Mozambique.. 2019.

14.

NASCIMENTO, F. R.; SOUZA, B. I. ; Almeida, Nadjacleia V. . Livro: PARAIBA pluralidade e representações geográficas, vol. II. 2017.

15.

NASCIMENTO, F.R.. Implantação de Políticas Públicas para o combate a desertificação do Brasil.. 2017.

16.

NASCIMENTO, F.R.; BEZERRA, F. G. S. ; AZEVEDO, T. . Política Nacional de Combate à Desertificação e Mitigação dos Efeitos da Seca. 2017.

17.

LOUREIRO, A. S. ; **NASCIMENTO, F. R.** ; SILVA, J. M. P. ; NUNE, C. O. . Elaboração do PDDU de Cachoeira do Piriá-PA. 2016.

18.

BRUNO, A. ; **NASCIMENTO, F. R.** ; LIMA, J. R. A. . Coselheiro do Conselho Estadual do Meio Ambiente. 2016.

19.

NASCIMENTO, F. R.. Avaliador ad hoc do Associação Nacional de Pós-graduação em Planejamento Urbano e Regional. 2016.

20.

AGUIAR, T. C. ; **NASCIMENTO, F. R.** ; SARNO, M. J. ; ROSAS, G. M. A. ; OLIVEIRA, F. A. ; SANT'ANNA, R. M. ; NASCIMENTO, M. A. . Revisão do Zoneamento Ecológico Econômico do Estado do Rio de Janeiro. 2015.

21.

NASCIMENTO, F. R.; SUERTAGARAY, D. M. ; SOUZA, B. I. . Livro: PARAIBA pluralidade e representações geográficas. 2014.

22.

NASCIMENTO, F. R.; GALVANI, E. ; STEINKE, V. . Membro componente do CONCURSO DE MELHORES TESES E DISSERTAÇÕES EM GEOGRAFIA - Prêmio Aziz Nacib Ab'Sáber ? 2013. 2013.

23.

NASCIMENTO, F.R.; STEINKE, V. ; GALVANI, E. ; Perez, A. . Comissões de Avaliações do Prêmio Aziz Nacib Ab'Saber de melhor dissertação e tese da ANPEGE.. 2013.

24.

NASCIMENTO, F. R.; MONGOI, C. ; PEREIRA, I. . Mestrado em Geografia Física de Moçambique. 2012.

25.

SOUZA, M. J. N. ; CRUZ, Maria Lucia Brito da ; **NASCIMENTO, F.R.** . Zoneamento Ecológico-Econômico do Maciço de Baturité. 2010.

26.

NASCIMENTO, F.R.. Observação Internacional do impacto da refinaria de Itaquí sobre os ODM nos municípios da Área de Influência do Complexo Portuário e Industrial do Pecém/CE e do norte e da baixada Manharense. 2009.

27.

LIMA, L. ; Quintiliano, A. ; **NASCIMENTO, F. R.** . Revisão textual do livro: Reestruturação socioespacial do Ceará: ações do Estado/ARidênio Quintiliano e Luiz C. Lima. 2008.

28.

NASCIMENTO, F. R.; Chitarra, J. . Laudo Técnico geoambiental, com destaque fito-ecológico: implementação de Unidade de Conservação para proteção de remanescentes de vegetação de Cerrado em Fortaleza. 2006.

29.

NASCIMENTO, F. R. Levantamento e mapeamento dos pontos de poluição na Bacia do rio Acaraú - Trecho Pires Ferreira e Forquilha. 2006.

30.

NASCIMENTO, F. R.; **SOUZA, M. J. N. ;** CRUZ, Maria Lucia Brito da . ELABORAÇÃO PLANO DE MANEJO DA ÁREA DE PROTEÇÃO AMBIENTAL (APA) DA BICA DO IPU. 2006.

31.

NASCIMENTO, F. R.; CRUZ, Maria Lucia Brito da ; **SOUZA, M. J. N. .** Elaboração do PLANO DE MANEJO DA ÁREA DE PROTEÇÃO AMBIENTAL (APA) DO RIO PACOTI. 2006.

32.

NASCIMENTO, F. R.; **SOUZA, M. J. N. ;** CRUZ, Maria Lucia Brito da . ELABORAÇÃO DE PLANO DE MANEJO DO MONUMENTO NATURAL DOS MONOLITOS DE QUIXADÁ. 2006.

33.

NASCIMENTO, F. R.; **SOUZA, M. J. N. ;** **Cruz, M. L. B. da .** Elaboração do Plano de Manejo do Parque Estadual das Carnaúbas - CE. 2006.

34.

NASCIMENTO, F. R.; **Cruz, M. L. B. da ;** **SOUZA, M. J. N. .** Elaboração do Plano de Manejo da APA da Serra de Baturité. 2006.

35.

NASCIMENTO, F. R.; **SOUZA, M. J. N. ;** **Cruz, M. L. B. da .** Elaboração do Plano de Manejo da APA da Lagoa do Uruaú-CE. 2006.

36.

SOUZA, M. J. N. ; **Cruz, M. L. B. da ;** **NASCIMENTO, F.R. .** Delimitação do Parque Ecológico do rio Cocó.. 2006.

37.

NASCIMENTO, F. R.; CRUZ, Maria Lucia Brito da ; **SOUZA, M. J. N.** . ELABORAÇÃO DO PLANO DE MANEJO DA ÁREA DE PROTEÇÃO AMBIENTAL (APA) DA SERRA DA ARATANHA- CE. 2005.

38.

NASCIMENTO, F. R.; **SOUZA, M. J. N.** ; CRUZ, Maria Lucia Brito da . ELABORAÇÃO DE PLANO DE MANEJO DO MONUMENTO NATURAL DAS FALESIAS DE BEBERIBE. 2005.

39.

NASCIMENTO, F. R.; CRUZ, Maria Lucia Brito da ; **SOUZA, M. J. N.** . ELABORAÇÃO DE PLANO DE MANEJO DO CORREDOR ECOLÓGICO DO RIO PACOTI - CE. 2005.

40.

NASCIMENTO, F. R.; Sucupira ; Alves . Levantamento e mapeamento dos pontos potenciais de poluição na bacia hidrográfica do rio Acaraú: trecho Morrinhos, Marco e Santana do Acaraú. 2004.

Produtos tecnológicos

1.

LOUREIRO, A. S. ; **NASCIMENTO, F. R.** ; NUNE, C. O. ; PALHETA, J. M. . PDDU de Cachoeira do Piriá-PA. 2016.

Trabalhos técnicos

1.

BERTINI, A. ; LUNA, R. M. ; **NASCIMENTO, F. R.** ; Débora Óliffer . DESENVOLVIMENTO INSTITUCIONAL DA HABITAÇÃO E CAPACITAÇÃO DE SEUS COLABORADORES EM REGULARIZAÇÃO FUNDIÁRIA COM PESQUISA APLICADA. 2024.

2.

SOUZA FILHO, F. A. ; AQUINO, S. H. S. ; SILVA, U. P. A. ; STUART, T. M. C. ; LUNA, R. M. ; **NASCIMENTO, F. R.** . Plano de Recursos Hídricos da Região Hidrográfica do Banabuiú. 2022.

3.

SOUZA FILHO, F. A. ; AQUINO, S. H. S. ; SILVA, U. P. A. ; LUNA, R. M. ; STUART, T. M. C. ; **NASCIMENTO, F. R.** . Plano de Recursos Hídricos da Região Hidrográfica do Alto Jaguaribe. 2022.

4.

SOUZA FILHO, F. A. ; SILVA, U. P. A. ; AQUINO, S. H. S. ; STUDART, T. M. C. ; LUNA, R. M. ; **NASCIMENTO, F. R.** . Plano de Recursos Hídricos da Região Hidrográfica do Rio Salgado. 2022.

5.

NASCIMENTO, F. R.. XIX Encontro da Rede de Estudos Ambientais em Países de Língua Portuguesa: GOVERNANÇA DOS RECURSOS HÍDRICOS E PERCEPÇÃO AMBIENTAL NA CALHA DO RIO JURUA, AMAZONAS. 2017.

6.

RODRIGUES, V. ; **NASCIMENTO, F. R.** . Reunião de Implementação de Políticas Públicas para o Combate à Desertificação no Brasil. 2017.

7.

NASCIMENTO, F. R.. Ad hoc livro: PARAÍBA pluralidade e representações geográficas 2. 2017.

8.

NASCIMENTO, F. R.; RAMOS, F. R. ; TURRA, C. M. . Comitê Científico - ST 8, XVII Encontro Nacional da Associação Nacional de Pós-graduação e Pesquisa em Planejamento Urbano e Regional/ENANPURU. 2017.

9.

NASCIMENTO, F. R.; Guerra, Antônio ; LADEIRA, F. . Consultoria para editora Caras - Revista Recreio. 2017.

10.

AGUIAR, T. C. ; **NASCIMENTO, F. R.** ; ROSA, G. M. A. ; SARNO, M. J. ; OLIVEIRA, F. A. ; SANT'ANNA, R. M. ; NASCIMENTO, M. A. . Elaboração do Plano de Gestão do Zoneamento Ecológico-Econômico do Rio de Janeiro. 2017.

11.

NASCIMENTO, F. R.. Membro do comitê Científico do I Congresso Internacional da Diversidade do Semiárido. 2016.

12.

NASCIMENTO, F. R.; LOUREIRO, A. S. . Elaboração do PDDU de Cachoeira do Piriá-PA. 2016.

13.

AGUIAR, T. C. ; **NASCIMENTO, F. R.** . Revisão do Plano de Gestão do Zoneamento Ecológico Econômico do Estado do Rio de Janeiro. 2015.

14.

NASCIMENTO, F. R.. Parecerista CAPES. 2014.

15.

NASCIMENTO, F. R.. Parecerista CAPES. 2014.

16.

NASCIMENTO, F.R.. Revista GEOgraphia (UFF). 2014.

17.

NASCIMENTO, F. R.. Parecerista CAPES. 2013.

18.

NASCIMENTO, F.R.. Revista GEOgraphia (UFF). 2013.

19.

NASCIMENTO, F.R.. Cuadernos de Geografía. 2013.

20.

NASCIMENTO, F.R.. Cuadernos de Geografía. 2013.

21.

NASCIMENTO, F.R.. Élisée - Revista de Geografia da UEG. 2013.

22.

NASCIMENTO, F.R.. Élisée - Revista de Geografia da UEG. 2013.

23.

NASCIMENTO, F. R.. Parecerista da CAPES. 2012.

24.

NASCIMENTO, F.R.. Revista GEOgraphia (UFF). 2012.

25.

NASCIMENTO, F.R.. Revista GEOgraphia (UFF). 2012.

26.

NASCIMENTO, F. R.. Relatório final: Diagnóstico socioeconômico da APA de Baturité. 2010.

27.

NASCIMENTO, F. R.; **Cruz, M. L. B. da** ; **Souza** ; Andrade, Eunice ; **Souza, M.** ; Mendes, M. . Relatório final: Análise Geoambiental e Mapeamento das Áreas Degradadas Susceptíveis à Desertificação na Bacia Hidrográfica do Acaraú (CE): Geoprocessamento Aplicado ao Manejo e Conservação dos Recursos. 2010.

28.

NASCIMENTO, F. R.; **CUNHA, Sandra Baptista da** ; Botelho, Rosângela . Seleção de Candidatos para a bolsa PDEE-CAPEŠ. 2010.

29.

NASCIMENTO, F. R.. Relatório Parcial do Projeto: Diagnóstico socioeconômico da APA de Baturité. 2009.

30.

NASCIMENTO, F. R.; **Cruz, M. L. B. da** ; **Souza** ,. Relatório parcial: Análise Geoambiental e Mapeamento das Áreas Degradadas Susceptíveis à Desertificação na Bacia Hidrográfica do Acaraú (CE): Geoprocessamento Aplicado ao Manejo e Conservação dos Recursos Naturais. 2008.

31.

Cruz, M. L. B. da ; **NASCIMENTO, F. R.** ; SANTOS, J. O. ; **Souza** . Elaboração de Plano de Manejo em Unidade de Conservação: APA da Bica do Ipu. 2006.

32.

Cruz, M. L. B. da ; **NASCIMENTO, F. R.** ; OLIVEIRA, V. V. P. ; SANTOS, J. O. ; **Souza** . Elaboração de Plano de Manejo em Unidade de Conservação: APA da Serra de Baturité. 2006.

33.

Cruz, M. L. B. da ; **NASCIMENTO, F. R.** ; OLIVEIRA, V. V. P. ; SANTOS, J. O. ; Souza . Elaboração de Plano de Manejo em Unidade de Conseqvação: APA do rio Pacoti. 2006.

34.

Cruz, M. L. B. da ; **NASCIMENTO, F. R.** ; PINTO, V. V. O. ; SANTOS, J. O. ; Souza . Elaboração de Plano de Manejo em Unidade de Conseqvação: APA da Lagoa do Uruaú. 2006.

35.

Cruz, M. L. B. da ; **NASCIMENTO, F. R.** ; OLIVEIRA, V. V. P. ; SANTOS, J. O. ; Souza . Elaboração de Plano de Manejo em Unidade de Conseqvação: Monumento Natural das Falésias de Beberiebe. 2006.

36.

Cruz, M. L. B. da ; **NASCIMENTO, F. R.** ; SANTOS, J. O. ; Souza . Elaboração de Plano de Manejo em Unidade de Conseqvação: Monumento Natural dos Monólitos de Quixadá. 2006.

37.

Cruz, M. L. B. da ; **NASCIMENTO, F. R.** ; PINTO, V. V. O. ; SANTOS, J. O. ; Souza . Elaboração de Plano de Manejo em Unidade de Conseqvação: Parque Estadual das Carnaúbas. 2006.

38.

Cruz, M. L. B. da ; **NASCIMENTO, F. R.** ; PINTO, V. V. O. ; SANTOS, J. O. ; Souza . Elaboração de Plano de Manejo em Unidade de Conseqvação: Corredor Ecológico do rio Pacoti. 2006.

39.

NASCIMENTO, F. R.. Relatorista de Comunicação Coordenada: estratégia de resistência camponesa e relações campo-cidade na Mta Paraibana.. 2005.

40.

NASCIMENTO, F. R.; Araújo . Levantamento e mapeamento dos pontos de poluição na Bacia do rio Acaraú - Trecho região de Sobral. 2004.

41.

NASCIMENTO, F. R.. Levantamento e mapeamento dos pontos de poluição na Bacia Hidrográfica do rio Acaraú - Trecho Cruz, Bela Cruz e Acaraú. 2004.

42.

NASCIMENTO, F. R.. Análise Geoambiental e mapeamento das áreas degradadas susceptíveis à desertificação na Bacia Hidrográfica do Acaraú (CE): Geoprocessamento aplicado ao manejo e conservação dos recursos naturais. 2004.

43.

NASCIMENTO, F. R.. Levantamento e mapeamento dos pontos de poluição na Bacia do rio Acaraú - Trecho Groaíras, Malhada Grande (Santa Quitéria) e Cariré. 2004.

44.

NASCIMENTO, F. R.. Levantamento e mapeamento dos pontos potenciais de poluição na bacia hidrográfica do rio Acaraú, trecho Mucambo, Graça, Pacujá, Reriutaba e Varjota.. 2004.

45.

NASCIMENTO, F. R.. Levantamento e mapeamento dos pontos potenciais de poluição na bacia hidrográfica do rio Acaraú, trecho Pires Ferreira e Forquilha. 2004.

Entrevistas, mesas redondas, programas e comentários na mídia

1.

NASCIMENTO, F. R.. Rios secam mas não desabastecem açudes. 2024. (Programa de rádio ou TV/Entrevista).

2.

NASCIMENTO, F.R.. Impactos das estiagens e secas. 2024. (Programa de rádio ou TV/Entrevista). 📺

3.

NASCIMENTO, F. R.. Litígio Territorial entre Piauí e Ceará. 2023. (Programa de rádio ou TV/Entrevista).

4.

NASCIMENTO, F. R.; GRAEL, A. ; HORA, A. F. ; LEITE, A. F. . Crise Hídrica no Rio de Janeiro. 2015. 📺

5.

NASCIMENTO, F. R.; Sales, M. ; SOUZA, B. I. . Desertificação, degradação dos solos e manejo de recursos hídricos. 2015. (Programa de rádio ou TV/Mesa redonda).

6.

NASCIMENTO, F. R.. A seca e o debate sobre a transposição do São Francisco. 2015. (Programa de rádio ou TV/Entrevista). 📺

7.

NASCIMENTO, F.R.; OLIVEIRA, F. ; RIBEIRO, M. . Crise Hídrica: em busca do tempo perdido. 2015. (Programa de rádio ou TV/Entrevista). 📺

8.

NASCIMENTO, F.R.; RIBEIRO, M. . Crise Hídrica: especialistas alertam que é preciso reeducar a população. 2015. (Programa de rádio ou TV/Entrevista). 📺

9.

NASCIMENTO, F.R.. O dia mundial da água será comemorado com debates e palestras em Niterói. 2015. (Programa de rádio ou TV/Entrevista).

10.

NASCIMENTO, F.R.; Leal, Marlene . Não há previsão de chuva para o Rio e risco de falta de água aumenta. 2015. (Programa de rádio ou TV/Entrevista). 📺

11.

NASCIMENTO, F.R.; CRUZ, R. C. A. . Seca Ameaça a Transposição do São Francisco. 2015. (Programa de rádio ou TV/Entrevista). 📺

12.

NASCIMENTO, F.R.; BORDALO, C. A. L. ; HERREROS, M. M. A. G. ; Ituarte, L. . Crise Hídrica: conflitos e gestão de águas. 2015. (Programa de rádio ou TV/Mesa redonda).

13.

NASCIMENTO, F.R.; SAKAMOTO, A. Y. ; FENZL, N. ; ROCHA, P. C. . Planejamento, Ordenanmento Territorial e Ambiental em Bacias Hidrográficas. 2015. (Programa de rádio ou TV/Entrevista).

14.

NASCIMENTO, F. R.; MATALO JUNIOR, H. ; ESPEJO, F. . Regional diagnostic on current conditions in LAC on Drought policy in Northeastern Brazil. 2014. (Programa de rádio ou TV/Mesa redonda).

15.

NASCIMENTO, F.R.. Temos que Nos Preparar Para Esta Nova Realidade Ambiental. 2014. (Programa de rádio ou TV/Entrevista). 📺

16.

NASCIMENTO, F.R.. Bacia Hidrográfica e Recursos Naturais. 2014. (Programa de rádio ou TV/Mesa redonda).

17.

NASCIMENTO, F.R.; TOMIASI, E. ; CRUZ, V. C. . Conflito Territoriais, Grandes Projetos Nacionais e Natureza. 2014. (Programa de rádio ou TV/Entrevista). 📺

18.

NASCIMENTO, F.R.. Metodologia de Pesquisa em Geografia Física. 2014. (Programa de rádio ou TV/Mesa redonda).

19.

NASCIMENTO, F.R.. Ecodinâmica da Paisagem e Estudos Geoambientais. 2014. (Programa de rádio ou TV/Mesa redonda).

20.

NASCIMENTO, F.R.; Caracristi, I. . Análise Ambiental e Estudos Integrados da Natureza. 2013. (Programa de rádio ou TV/Entrevista).

21.

NASCIMENTO, F.R.. Desastres Naturais - Desertificação no Brasil. 2013. (Programa de rádio ou TV/Entrevista). 📺

22.

NASCIMENTO, F.R.; Almeida, Iaponan . O Planejamento na Perspectiva da Configuração dos Sistemas Ambientais. 2013. (Programa de rádio ou TV/Entrevista).

23.

NASCIMENTO, F.R.. Gestão e Políticas Públicas. 2013. (Programa de rádio ou TV/Entrevista).

24.

NASCIMENTO, F.R.. Recursos Ambientais, Populações Afetadas e Gestão de áreas desertificadas no Brasil. 2013. (Programa de rádio ou TV/Entrevista).

25.

NASCIMENTO, F.R.; CAVALCANTI, E. . Recursos Ambientais, Populações Afetadas e Gestão de Areas desertificadas no Brasil. 2013. (Programa de rádio ou TV/Entrevista).

26.

NASCIMENTO, F.R.. Riscos Ambientais e Desertificação no Brasil. 2013. (Programa de rádio ou TV/Entrevista).

27.

NASCIMENTO, F.R.. Visão Geral da Problemática dos Recursos Hídricos no Brasil. O Destaque do NE Semiárido. 2013. (Programa de rádio ou TV/Entrevista).

28.

NASCIMENTO, F. R.; Barbosa, Jorge ; Carneiro, W. . I Seminário sobre Internacionalização na Graduação e na Pós-Graduação - Boas Práticas de Internacionalização. 2012. (Programa de rádio ou TV/Mesa redonda).

29.

NASCIMENTO, F. R.; PEREIRA, I. ; MATTOS, J. . A problemática da desertificação no Hemisfério Sul - investigações no Brasil e em Moçambique. 2012. (Programa de rádio ou TV/Mesa redonda).

30.

NASCIMENTO, F.R.. Boas Práticas de Internacionalização no âmbito da Pós - Graduação. 2012. (Programa de rádio ou TV/Entrevista).

31.

NASCIMENTO, F.R.; FRANCA, C. . Em Memória do Geógrafo Ab'Saber - Refletindo sobre nossos BrAziz. 2012. (Programa de rádio ou TV/Entrevista).

32.

NASCIMENTO, F.R.. Trajetórias em Geografia e Estudos Ambientais. 2012. (Programa de rádio ou TV/Entrevista).

33.

NASCIMENTO, F.R.; PEREIRA, J. I. ; MATTOS, J. . A Problemática da desertificação no Hemisfério Sul - Investigações no Brasil. 2012.

(Programa de rádio ou TV/Entrevista).

34.

NASCIMENTO, F. R.; Rodriguez, M. . RETOS Y PERSPECTIVA DE LA GEOGRAFIA. 2011. (Programa de rádio ou TV/Mesa redonda). 📺

35.

NASCIMENTO, F. R.; SUERTAGARAY, D. ; HAESBERT, R. ; MORAIS, A. C. R. . Natureza, Território e territorialidades: contribuições da Geografia. 2011. (Programa de rádio ou TV/Mesa redonda). 📺

36.

NASCIMENTO, F.R.; PASSOS, M. M. . Dinâmicas Sociosambientais, Paisagens e os Desafios quanto à conservação e Preservação da Natureza. 2011. (Programa de rádio ou TV/Entrevista).

37.

NASCIMENTO, F.R.; SUERTAGARAY, D. ; HAESBERT, R. ; MORAIS, A. C. R. . Natureza, Território e Territorialidades: Contribuições da Geografia. 2011. (Programa de rádio ou TV/Entrevista). 📺

38.

NASCIMENTO, F.R.; Rodriguez, M. . RETOS Y PERSPECTIVA DE LA GEOGRAFIA. 2011. (Programa de rádio ou TV/Entrevista).

39.

NASCIMENTO, F.R.; SALOMAO, F. X. T. ; **SOUZA, C. A.** . Território, Uso da Terra e Degradação Ambiental. 2011. (Programa de rádio ou TV/Entrevista).

40.

NASCIMENTO, F.R.; Limonad, Ester . A Relação Sociedade e Natureza no Contexto da Reestruturação Produtiva. 2010. (Programa de rádio ou TV/Entrevista).

41.

NASCIMENTO, F.R.; Santos, Josefa . Geografia Física: Bases conceituais e Objetos de Estudo. 2010. (Programa de rádio ou TV/Entrevista).

42.

NASCIMENTO, F.R.; Granjeiro, Cláudia . Geografia Física Sinônimo de Diagnóstico Físico - Ambiental? As Diferenças Epistemológicas do Conhecimento Geográfico da Natureza. 2009. (Programa de rádio ou TV/Entrevista).

43.

NASCIMENTO, F.R.; MARTINS, C. . Geografia: Saber Estratégico ou Ciência em Crise. 2009. (Programa de rádio ou TV/Entrevista).

44.

NASCIMENTO, F.R.; Perez, A. . Gestão de Bacias Hidrográficas e Dinâmica Hidrológica. 2009. (Programa de rádio ou TV/Entrevista).

45.

NASCIMENTO, F.R.; SOUZA, M. J. N. ; Rodriguez, M. . Gestão de Unidade de Conservação. 2009. (Programa de rádio ou TV/Entrevista).

46.

NASCIMENTO, F.R.; Maia, Rubson . Mudanças do Tempo? Debate Acerca do Aquecimento Global CE. 2009. (Programa de rádio ou TV/Entrevista).

47.

NASCIMENTO, F.R.. Perspectivas Atuais das Políticas Públicas e Ambiental no Gestão Semi- Árido. 2009. (Programa de rádio ou TV/Entrevista).

48.

NASCIMENTO, F.R.; SERMAN, J. ; RAPOSO, M. F. . Metodologia da Pesquisa em Geografia e a Vivência do Pesquisador. 2008. (Programa de rádio ou TV/Entrevista).

49.

NASCIMENTO, F.R.. O Problema da Desertificação no Ceará: Causas e Consequências. 2008. (Programa de rádio ou TV/Entrevista).

50.

NASCIMENTO, F.R.. Relações entre Sociedade e Natureza na Bacia Hidrográfica do Rio Acaraú. 2008. (Programa de rádio ou TV/Entrevista).

51.

NASCIMENTO, F.R.; Almeida, Lutiane . Rios do Ceará: Problemática e Perspectivas no Campo e na Cidade. 2008. (Programa de rádio ou TV/Entrevista).

52.

NASCIMENTO, F. R.. Plano Diretor de Fortaleza. 2007. (Programa de rádio ou TV/Entrevista).

53.

NASCIMENTO, F. R.; Leite, J. B. . Aquecimento global e desertificação no Nordeste Brasileiro. 2007. (Programa de rádio ou TV/Entrevista).

54.

NASCIMENTO, F. R.; COSTA, C. L. . XXIV Encontro Regional de Estudantes de Geografia do Nordeste. 2007. (Programa de rádio ou TV/Mesa redonda).

55.

NASCIMENTO, F.R.. Geografo diz que poluição causou as mortes na lagoa. 2007. (Programa de rádio ou TV/Entrevista).

56.

NASCIMENTO, F.R.; MATTOS, J. . Desenvolvimento Sustentável e Mudanças Globais: Desertificação. 2007. (Programa de rádio ou TV/Entrevista).

57.

NASCIMENTO, F.R.. Geografia: Perspectivas e entraves no Século XXI. 2007. (Programa de rádio ou TV/Entrevista).

58.

NASCIMENTO, F.R.. Relação Sociedade Natureza nos Sertões: Um Olhar Geográfico. 2007. (Programa de rádio ou TV/Entrevista).

59.

NASCIMENTO, F. R.. Desertificação: economia e migração rural. 2006. (Programa de rádio ou TV/Entrevista).

60.

NASCIMENTO, F. R.. Desertificação e consequências socioeconômicas no Ceará.. 2006. (Programa de rádio ou TV/Entrevista).

61.

NASCIMENTO, F. R.; CAVALCANTI, A. M. . Paisagens insulares das bacias Metropolitana, Curu e Médio Jaguaribe. 2006. (Programa de rádio ou TV/Mesa redonda).

62.

NASCIMENTO, F.R.; Rosa ; Cunha . Estudos da Capacidade de Suporte de Bacias Hidrográficas para Planejamento e Gestão. 2006. (Programa de rádio ou TV/Entrevista).

63.

NASCIMENTO, F.R.. Geógrafo e Pesquisador: Dificuldades e Possibilidades para a Pesquisa no Brasil de Hoje. 2006. (Programa de rádio ou TV/Entrevista).

Demais tipos de produção técnica

1.

NASCIMENTO, F. R.; SILVA, A. P. H. . Fortalecimento Institucional da Inteligência. 2024. .

2.

NASCIMENTO, F.R.; MACEDO, J. . Recuperação de áreas degradadas no semiárido. 2024. .

3.

NASCIMENTO, F.R.. Recuperação de áreas degradadas no semiárido - dos princípios à prática. 2024. .

4.

NASCIMENTO, F. R.. Diagnóstico e riscos geoambientais de Cachoeira do Piriá-Pa: subsídios ao PDDU. 2016. (Relatório de pesquisa).

5.

NASCIMENTO, F. R.; HAESBERT, R. ; CUNHA, Sandra Baptista da . Revista Geographia. 2015. (Editoração/Periódico).

6.

NASCIMENTO, F. R.; HAESBERT, R. ; CUNHA, Sandra Baptista da . Revista Geographia. 2014. (Editoração/Periódico).

7.

NASCIMENTO, F. R.; [CUNHA, Sandra Baptista da](#) ; HAESBERT, R. .
Revista Geographia. 2014. (Editoração/Periódico).

8.

NASCIMENTO, F. R.; SALGADO, E. ; TORRE, C. A. L. . Join Project
Student. 2013. .

9.

NASCIMENTO, F. R.; HAESBERT, R. ; FERNANDES, N. N. ; [CUNHA, Sandra Baptista da](#) ; SCARANZZI, R. . Revista Geographia. 2013.
(Editoração/Periódico).

10.

NASCIMENTO, F. R.; HAESBERT, R. ; [CUNHA, Sandra Baptista da](#) ;
FERNANDES, N. N. ; SCARANZZI, R. .
<http://www.uff.br/geographia/ojs/index.php/geographia/issue/view/3>.
2013. (Editoração/Periódico).

11.

NASCIMENTO, F. R.; FERNANDES, N. N. ; [CUNHA, Sandra Baptista da](#) ;
HAESBERT, R. ; SCARANZZI, R. . Revista Geographia. 2012.
(Editoração/Periódico).

12.

NASCIMENTO, F. R.; HAESBERT, R. ; FERNANDES, N. N. ; [CUNHA, Sandra Baptista da](#) ;
SCARANZZI, R. . Revista Geographia. 2012.
(Editoração/Periódico).

13.

NASCIMENTO, F. R.; FERNANDES, N. N. ; HAESBERT, R. ; [CUNHA, Sandra Baptista da](#) ;
PERLINGEIRO, J. ; SCARANZZI, R. . Revista
Geographia - Edição Especial de Aulas Inaugurais I. 2012.
(Editoração/Coletânea).

14.

NASCIMENTO, F. R.; FERNANDES, N. N. ; HAESBERT, R. ; [CUNHA, Sandra Baptista da](#) ;
PERLINGEIRO, J. ; SCARANZZI, R. . Revista
Geographia - Edição Especial de Aulas Inaugurais I. 2012.
(Editoração/Coletânea).

15.

NASCIMENTO, F. R.. Análise geoambiental integrada. 2011. (Curso
de curta duração ministrado/Especialização).

16.

NASCIMENTO, F. R.. Análise geoambiental integrada. 2011. (Curso de curta duração ministrado/Especialização).

17.

NASCIMENTO, F. R.; FERNANDES, N. N. ; [Cunha](#) ; HAESBERT, R. ; SCARANZZI, R. . Revista Geographia. 2011. (Editoração/Periódico).

18.

NASCIMENTO, F. R.; HAESBERT, R. ; [CUNHA, Sandra Baptista da](#) ; FERNANDES, N. N. ; SCARANZZI, R. . Revista Geographia. 2011. (Editoração/Periódico).

19.

NASCIMENTO, F. R.. Análise geoambiental integrada. 2010. (Curso de curta duração ministrado/Especialização).

20.

NASCIMENTO, F. R.. Análise geoambiental integrada. 2010. (Curso de curta duração ministrado/Especialização).

21.

NASCIMENTO, F. R.; [CUNHA, Sandra Baptista da](#) ; HAESBERT, R. ; FERNANDES, N. N. ; SCARANZZI, R. . Revista Geographia. 2010. (Editoração/Periódico).

22.

NASCIMENTO, F. R.; [CUNHA, Sandra Baptista da](#) ; FERNANDES, N. N. ; HAESBERT, R. ; SCARANZZI, R. . Revista Geographia. 2010. (Editoração/Periódico).

23.

NASCIMENTO, F. R.. Relatório FINAL: DIAGNÓSTICO SOCIOECONÔMICO DA ÁREA DE PROTEÇÃO AMBIENTAL DA SERRA DE BATURITÉ ? CEARA. 2010. (Relatório de pesquisa).

24.

NASCIMENTO, F. R.; [Cruz, M. L. B. da](#) ; [Souza](#) . Relatório Final: Zoneamento Ecológico-Econômico do Maciço de Baturité - CE. 2010. (Relatório de pesquisa).

25.

NASCIMENTO, F. R.. Análise geoambiental integrada2009. 2009. (Curso de curta duração ministrado/Especialização).

26.

NASCIMENTO, F. R.; [CUNHA, Sandra Baptista da](#) ; HAESBERT, R. ; FERNANDES, N. N. . Revista Geographia. 2009. (Editoração/Periódico).

27.

NASCIMENTO, F. R.; FERNANDES, N. N. ; [CUNHA, Sandra Baptista da](#) ; HAESBERT, R. . Revista Geographia. 2009. (Editoração/Periódico).

28.

NASCIMENTO, F. R.. Relatório parcial: DIAGNÓSTICO SOCIOECONÔMICO DA ÁREA DE PROTEÇÃO AMBIENTAL DA SERRA DE BATURITÉ ? CEARA. 2009. (Relatório de pesquisa).

29.

NASCIMENTO, F. R.; [Cruz, M. L. B. da](#) ; [Souza](#) . Relatório parcial: Zoneamento Ecológico-Econômico do Maciço de Baturité - CE. 2009. (Relatório de pesquisa).

30.

NASCIMENTO, F. R.. Análise geoambiental integrada. 2008. (Curso de curta duração ministrado/Especialização).

31.

NASCIMENTO, F. R.; HAESBERT, R. ; [CUNHA, Sandra Baptista da](#) ; FERNANDES, N. N. . Revista Geographia. 2008. (Editoração/Periódico).

32.

NASCIMENTO, F. R.; HAESBERT, R. ; [CUNHA, Sandra Baptista da](#) ; FERNANDES, N. N. . Revista Geographia. 2008. (Editoração/Periódico).

33.

NASCIMENTO, F. R.; [Souza](#) ; [Cruz, M. L. B. da](#) ; Andrade, Eunice . RELATÓRIO FINAL: ANÁLISE GEOAMBIENTAL E MAPEAMENTO DAS ÁREAS DEGRADADAS SUSCEPTÍVEIS A DESERTIFICAÇÃO NA BACIA HIDROGRÁFICA DO ACARAU (CE): GEOPROCESSAMENTO APLICADO AO MANEJO E CONSERVAÇÃO DOS RECURSOS NATURAIS. 2008. (Relatório de pesquisa).

34.

NASCIMENTO, F. R.. Concurso de Provas e Títulos para Professor Adjunto, Dept de Geografia/UFF. 2008. (Processo seletivo para contratação de professor efetivo na classe de adjunto).

35.

NASCIMENTO, F. R.; Cruz, M. L. B. da ; SANTOS, J. O. ; Rosa ; Souza . RELATÓRIO PRELIMINAR - ANÁLISE GEOAMBIENTAL E MAPEAMENTO DAS ÁREAS DEGRADADAS SUSCEPTÍVEIS À DESERTIFICAÇÃO NA BACIA HIDROGRÁFICA DO ACARAÚ (CE): GEOPROCESSAMENTO APLICADO AO MANEJO E CONSERVAÇÃO DOS RECURSOS NATURAIS. 2007. (Relatório de pesquisa).

36.

NASCIMENTO, F. R.. Concurso de provas e títulos para professor classe adjunto (edital nº 09-FUNECE, 09/04/2007). 2007. (Processo seletivo para contratação de professor efetivo na classe de adjunto).

37.

NASCIMENTO, F. R.. Planejamento ambiental em Bacia Hidrográfica. 2006. (Curso de curta duração ministrado/Outra).

38.

NASCIMENTO, F. R.; Chitarra, J. . Laudo Técnico geoambiental, com destaque fito-ecológico: implementação de Unidade de Conservação para proteção de remanescentes de vegetação de Cerrado em Fortaleza. 2006. (Relatório de pesquisa).

39.

NASCIMENTO, F. R.; Souza ; Cruz, M. L. B. da . Relatório de pesquisa sobre Plano de Manejo em Unidade de Conservação: Monumento Natural dos Monólitos de Quixadá. 2006. (Relatório de pesquisa).

40.

NASCIMENTO, F. R.; Cruz, M. L. B. da ; Souza . Relatório de pesquisa sobre Plano de Manejo em Unidade de Conservação da Bia de Ipu. 2006. (Relatório de pesquisa).

41.

NASCIMENTO, F. R.; Cruz, M. L. B. da ; Souza . Relatório de pesquisa sobre Plano de Manejo em Unidade de Conservação da Lagoa do Uruaú. 2006. (Relatório de pesquisa).

42.

NASCIMENTO, F. R.; Cruz, M. L. B. da ; Souza . Relatório de pesquisa sobre Plano de Manejo em Unidade de Conservação da Área de Proteção Ambiental do Maciço de Baturité. 2006. (Relatório de pesquisa).

43.

NASCIMENTO, F. R.; Souza ; Cruz, M. L. B. da . Relatório de pesquisa sobre Plano de Manejo em Unidade de Conservação da Área de Proteção Ambiental da do rio Pacoti. 2006. (Relatório de pesquisa).

44.

NASCIMENTO, F. R.; Cruz, M. L. B. da ; Souza . Relatório de pesquisa sobre Plano de Manejo em Unidade de Conservação do Monumento Natural das Falésias de Beberibe. 2006. (Relatório de pesquisa).

45.

NASCIMENTO, F. R.; Souza ; Cruz, M. L. B. da . Relatório de pesquisa sobre Plano de Manejo em Unidade de Conservação do Parque Estadual das Carnaúbas. 2006. (Relatório de pesquisa).

46.

NASCIMENTO, F. R.; Souza ; Cruz, M. L. B. da . Elaboração de Plano de Manejo em Unidade de Conservação da Área de Proteção Ambiental da Serra da Aratanha. 2006. (Relatório de pesquisa).

47.

NASCIMENTO, F. R.; Souza ; Cruz, M. L. B. da . Relatório de pesquisa sobre Plano de Manejo em Unidade Conservação do Corredor Ecológico do rio Pacoti. 2006. (Relatório de pesquisa).

48.

NASCIMENTO, F. R.. Processo seletivo público para contratação de pessoal nos cargos de Pesquisador II e III da EMBRAPA. 2006. (Aprovação em concurso Público Federal).

49.

NASCIMENTO, F. R.; SANTOS, J. O. ; Souza ; CORREA, J. L. ; PINTO, V. V. O. . Série documentos, Nº 101: Contexto Geoambiental das Bacias Hidrográficas dos rios Acaraú, Curu e Baixo Jaguaribe - Estado do Ceará. 2005. (Desenvolvimento de material didático ou instrucional - Boletim técnico).

50.

NASCIMENTO, F. R.; SANTOS, J. O. ; Souza ; PINTO, V. V. O. ; CORREA, J. L. . Diagnóstico Geoambiental da Bacia Hidrográfica do Baixo Jaguaribe. 2005. (Relatório de pesquisa).

51.

NASCIMENTO, F. R.; SANTOS, J. O. ; Souza . Diagnóstico Geoambiental da Bacia Hidrográfica do rio Acaraú. 2005. (Relatório de pesquisa).

52.

NASCIMENTO, F. R.. Seleção pública para contratação de professor Efetivo da FUNECE. 2005. (Aprovação em concurso Público Estadual).

53.

NASCIMENTO, F. R.. Concurso de provas e títulos para professor, classe Pleno I. 2005. (Contratação para professor do ensino secundarista, ensino médio).

54.

NASCIMENTO, F. R.. Concurso de Provas e Títulos para Professor Assistente UECE/FAFIDAM. 2005. (Aprovação em concurso Público Estadual).

55.

NASCIMENTO, F. R.. Geodinâmica, funções e produtividade geoambientais em meso-escala no território cearense. 2004. .

56.

NASCIMENTO, F. R.. Os recursos hídricos e o semi-árido. 2004. .

57.

NASCIMENTO, F. R.. A importância da Geomorfologia para os estudos ambientais - II. 2003. .

58.

NASCIMENTO, F. R.. A importância da Geomorfologia para os estudos ambientais - I. 2002. .

59.

NASCIMENTO, F. R.. Estudo das condições socioambientais da baía do rio Pacoti. 2002. .

60.

NASCIMENTO, F. R.. Dinâmica geoambiental do Município de Limoeiro do Norte - CE. 2002. (Curso de curta duração ministrado/Extensão).

61.

NASCIMENTO, F. R.. Análise socioambiental ampla do Baixo Pacoti. 2002. .

62.

NASCIMENTO, F. R.. Contratação de Professor. 1998. (Contratação para professor do ensino secundarista, ensino médio).

Produção artística/cultural

Outras produções artísticas/culturais

1.

NASCIMENTO, F. R.. Crise do petroleo e energia alternativa. 2001.

Demais trabalhos

1.

NASCIMENTO, F. R.. Planejamento ambiental em Bacia Hidrográfica. 2006 (Mini-Curso) .

2.

NASCIMENTO, F. R.. Geodinâmica, Funções e produtividade geoambietais em mesoescala no território cearense. 2004 (Grupo de Discussão) .

3.

NASCIMENTO, F. R.. Analise socioambiental ampla do Baixo Pacoti. 2003 (Mini-Curso) .

4.

NASCIMENTO, F. R.; CARVALHO, O. L. . Recusos hidricos hidricos e desenvolvimento sustentavel: uma prosposta de gerenciamento geoambiental para os limites inferiores do rio Pacoti. 2002 (mesa-redonda) .

5.

NASCIMENTO, F. R.. Ecodinamica de paisagens semi-aridas e litoraneas. 2001 (Mini-Curso) .

6.

NASCIMENTO, F. R.. XIII Enc. Estadual de Estudantes de Geografia do Ceara. 2000 (Organizacao de evento) .

7.

Bancas

Participação em bancas de trabalhos de conclusão

Mestrado

1.

STUDART, T. M. C.; LUNA, R. M.; ROLIM, L. Z. R.; **NASCIMENTO, F.R..** Participação em banca, de ROSA LINDJHENYS DE OLIVEIRA JORGE. ASPECTOS METODOLÓGICOS DA DETERMINAÇÃO DO ÍNDICE DE POBREZA HÍDRICA (IPH) NA BACIA HIDROGRÁFICA DO SALGADO. 2024. Dissertação (Mestrado em Engenharia Civil (Recursos Hídricos)) - Universidade Federal do Ceará.

2.

NASCIMENTO, F. R.; OLIVEIRA, A. M.; DANTAS, J. C.. Participação em banca de FRANCISCO LUCENA CARTAXO. Transformações Socioterritoriais a partir dos Conflitos por Água na Região Sul Cearense.. 2023. Dissertação (Mestrado em Pós-Graduação em Geografia) - Universidade Federal do Ceará.

3.

ANDRADE, L. N. P. S.; SOUZA, C. A.; LEANDRO; **NASCIMENTO, F. R..** Participação em banca de Hugo Neves de Oliveira. Mudanças Ambientais e os impactos do Setor Hidrelétrico no sistema fluvial da Bacia Hidrográfica do Rio Juba, Alto Sepotuba-MT. 2023. Dissertação (Mestrado em Geografia) - Universidade do Estado de Mato Grosso.

4.

SOUZA, C. A.; ANDRADE, L. N. P. S.; **LEANDRO, G. R. S.;** **NASCIMENTO, F. R..** Participação em banca de MARA HELENA CARNEIRO. EROSÃO MARGINAL, HIDROSSEDIMENTOLOGIA E OCUPAÇÃO/USO DA TERRA NO Córrego Mineiro, Jauru-MT: APLICABILIDADE NA EDUCAÇÃO AMBIENTAL. 2023. Dissertação (Mestrado em Geografia) - Universidade do Estado de Mato Grosso.

5.

CARVALHO, R. G.; QUEIROZ, J.; **NASCIMENTO, F. R..** Participação em banca de Aroldo Vidal de Assis. ?Compreensão dos Processos Erosivos Acelerados a partir da Análise do Uso da Terra nos Interflúvios Tabulares do Baixo Jaguaribe ? Ceará. 2023. Dissertação (Mestrado em Ciências Naturais) - Universidade do Estado do Rio Grande do Norte.

6.

NASCIMENTO, F, R.; ZANELLA, M. E.; FALCAO SOBRINHO, J.. Participação em banca de Lucas Emerson Uchôa Ribeiro. Tipologias de

usos múltiplos das águas em lagoas de parques urbanos em Fortaleza. 2022. Dissertação (Mestrado em Geografia) - Universidade Federal do Ceará.

7.

Sales, M.; **NASCIMENTO, F. R.**; ROCHA, A. B.. Participação em banca de Amanda Menezes de Albuquerque. Diagnóstico físico conservacionista como subsídio para o manejo e recuperação de áreas degradadas na bacia hidrográfica do Médio curso do Rio Jaguaribe (CE) - Brasil. 2021. Dissertação (Mestrado em Geografia) - Universidade Federal do Ceará.

8.

Sales, M.; **NASCIMENTO, F. R.**; ROCHA, A. B.. Participação em banca de AMANDA MENEZES DE ALBUQUERQUE. Diagnóstico Físico Conservacionista como subsídio para o manejo e recuperação de áreas degradadas na Bacia Hidrográfica do Médio Curso do rio Jaguaribe (CE) - Brasil. 2021. Dissertação (Mestrado em PRODEMA) - Universidade Federal do Ceará.

9.

FARIAS, J. F.; TROLEIS, A. L.; **NASCIMENTO, F. R.**; SARAIVA JUNIOR, J. C.. Participação em banca de MARCELLUS SILVA ARRUDA MIRANDA. ESTADO AMBIENTAL E GRAUS DE SUSTENTABILIDADE DA BACIA HIDROGRAFICA DO RIO DO CARMO- RN, BRASIL. 2021. Dissertação (Mestrado em PROGRAMA DE PÓS-GRADUAÇÃO EM GEOGRAFIA) - Universidade Federal do Rio Grande do Norte.

10.

NASCIMENTO, F.R.; PIMENTEL, M. A. S.. Participação em banca de ALINE SOARES DE LIMA. DIAGNOSTICO DAS UNIDADES DE PAISAGEM NA BACIA HIDROGRAFICA DO RIO MARAPANIM, PARA: SUBSIDIOS AO PLANEJAMENTO AMBIENTAL. 2020. Dissertação (Mestrado em Programa de Pós-Graduação em Geografia) - Universidade Federal do Pará.

11.

SOUZA, V.; BESERRA NETA, L. C.; **NASCIMENTO, F. R.**; VERAS, A. T. R.. Participação em banca de Mayk Feitosa Santos. Políticas Públicas e Vulnerabilidade ambiental da Bacia Hidrográfica Caranã, Boa Vista - RR. 2019. Dissertação (Mestrado em GEOGRAFIA) - Universidade Federal de Roraima.

12.

FALCAO SOBRINHO, J.; PAULA, D. P.; **NASCIMENTO, F. R.**. Participação em banca de Francisco Eliton. A natureza no combate à convivência com o semiárido. 2019. Dissertação (Mestrado em GEOGRAFIA) - Universidade Estadual Vale do Acaraú.

13.

NASCIMENTO, F.R.; SALGADO, C.. Participação em banca de Paulo Roberto Palhares Reis Junior. Categorização das tipologias de uso, usuários e funções da água no Médio curso da bacia do rio Guandu -

14.

SOUZA, C. A.; **NASCIMENTO, F. R.;** XAVIER, F. V.; SOUSA, J. B.. Participação em banca de Evandro André Félix. Morfologia, morfometria e dinâmica fluvial como subsídio para o planejamento dos recursos hídricos na bacia hidrográfica do rio Cabaçal - MT. 2018. Dissertação (Mestrado em Geografia) - Universidade do Estado de Mato Grosso.

15.

NASCIMENTO, F. R.; Botelho, Rosângela; COSTA, A. J. S. T.; SALGADO, C.. Participação em banca de Adão Osdayan Cândido de Castro. Impactos da urbanização nas condições Geomorfológicas da bacia hidrográfica do Rio das Pedras - Jacarepaguá - RJ. 2017. Dissertação (Mestrado em Programa de Pós-Graduação em Geografia) - Universidade Federal Fluminense.

16.

BASTOS, F. H.; MAIA, R. P.; **NASCIMENTO, F. R..** Participação em banca de Daniele Lopes de Sousa Lima. Geomorfologia em estruturas graníticas: o caso do Maciço de Uruburetama, Ceará, Brasil. 2017.

17.

Cruz, M. L. B. da; **NASCIMENTO, F. R.;** PAULA, D. P.; NASCIMENTO, C. M. T.. Participação em banca de João Paulo Lopes Rodrigues. Ambiente urbano: As transformações nos sistemas ambientais no bairro Praia do Futuro II. 2017. Dissertação (Mestrado em Programa de Pós-Graduação em Geografia) - Universidade Estadual do Ceará.

18.

BORDALO, C. A. L.; **NASCIMENTO, F. R..** Participação em banca de Michel Pacheco Guedes. Por uma gestão das águas na "cidade das águas": uma análise geográfica da gestão dos recursos hídricos e dos serviços de abastecimento de água na cidade de Belém - PA (2008 a 2015)). 2016. Dissertação (Mestrado em Programa de Pós-Graduação em Geografia) - Universidade Federal do Pará.

19.

BORDALO, C. A. L.; **NASCIMENTO, F. R.;** SILVA, J. M. P.; LOPES, L. O. C.. Participação em banca de Diego Luiz do Nascimento Ferreira. Conflito pelo uso da água na Amazônia brasileira: uma análise envolvendo a atividade minero-metalúrgica e as comunidades Ilha São João e Curupeté no Município de Barcarena - PA. 2015. Dissertação (Mestrado em Programa de Pós-Graduação em Geografia) - Universidade Federal do Pará.

20.

NASCIMENTO, F. R.; **SOUZA, M. J. N.;** Granjeiro, Cláudia; Sales, M.. Participação em banca de Francisco Leandro de Almeida Santos. Zoneamento Ecológico-Econômico do Planalto da Ibiapaba nos Municípios de Tiangua e Ubajara- Noroeste do Ceará. 2015.

21.

NASCIMENTO, F. R.; CUNHA, Sandra Baptista da; SOUZA, C. A.; Vicens, Raul. Participação em banca de Gustavo Roberto dos Santos Leandro. Processos Hidrossedimentológicos no corredor fluvial do rio Paraguai, Pantanal Superior - Brasil. 2015. Dissertação (Mestrado em Programa de Pós-Graduação em Geografia) - Universidade Federal Fluminense.

22.

PEDROSA, F. M. M. C.; **NASCIMENTO, F. R.;** MEIRELES, A. J. A.; Vicens, Raul; Borges, Guilherme. Participação em banca de Flávia Marcella Monteiro de Carvalho Pedrosa. Geondicadores e classificação de praia como subsídios ao gerenciamento costeiro em Arraial do Cabo/RJ. 2014. Dissertação (Mestrado em Programa de Pós-Graduação em Geografia) - Universidade Federal Fluminense.

23.

APOLINARIO, O. K. S.; SOUZA, B. I.; **NASCIMENTO, F. R.;** LIMA, E. R. V.; Almeida, Nadjacleia V.. Participação em banca de Otávia Karla Santos Apolinário. Análise Geoambiental e Degradação Ambiental no Município de Cabaceras - PB. 2014. Dissertação (Mestrado em Pós-Graduação em Geografia) - Universidade Federal da Paraíba.

24.

Braúna, Aline; **NASCIMENTO, F. R.;** DINIZ, S. F.; Almeida, Lúthiane. Participação em banca de Aline Lima Braúna. DINÂMICA GEOAMBIENTAL DO ALTO CURSO DA BACIA DO RIO ACARAU - CE: SUBSÍDIOS A CRIAÇÃO DE UNIDADE DE CONSERVAÇÃO. 2013. Dissertação (Mestrado em Programa de Pós-Graduação em Geografia) - UECE.

25.

COSTA, A. O.; SALGADO, C.; LUCENA, A. J.; **NASCIMENTO, F. R.;** Participação em banca de Amanda deOliveira da Costa. Variabilidade da precipitação em Volta Redonda e Barra Mansa - Médio Vale do rio Paraíba do Sul/RJ. 2013. Dissertação (Mestrado em Programa de Pós-Graduação em Geografia) - Universidade Federal Fluminense.

26.

CORREA, W. B.; **NASCIMENTO, F. R.;** Borges, Guilherme; POLETTE, M.. Participação em banca de Wanderson Barreto Corrêa. Diagnóstico paisagístico de Orla Marítima: contribuição ao gerenciamento costeiro do município de Cabo Frio, RJ. 2013. Dissertação (Mestrado em Programa de Pós-Graduação em Geografia) - Universidade Federal Fluminense.

27.

NASCIMENTO, F. R.; Rocha-Leão; SALGADO, C.; SANTOS, J. O.. Participação em banca de Amanda Rodrigues de Carvalho Pinto. Caracterização ambiental do Município de Itaboraí ? RJ: subsídios ao

28.

NASCIMENTO, F. R.; OLIVEIRA, V. V. P.; [Souza](#). Participação em banca de Maria Losângela Martins de Souza. Subsídios ao planejamento ambiental da Sub-bacia Hidrográfica do Rio Figueiredo, Ceará. 2012. Dissertação (Mestrado em Pós-Graduação em Geografia) - Universidade Federal do Ceará.

29.

[Lima, Auricélio](#); **NASCIMENTO, F. R.**; Caracristi, I.; ZANELLA, M. E.. Participação em banca de José Auricélio Gois Lima. Relação sociedade/Natureza e degradação ambiental na Bacia Hidrográfica do Rio Coaçu - Região Metropolitana de Fortaleza: Subsídios ao planejamento ambiental. 2010. Dissertação (Mestrado em Geografia) - Universidade Estadual do Ceará.

30.

GUERRA, D. F.; [Souza](#); [SAMPAIO, J. L. F.](#); **NASCIMENTO, F. R.**. Participação em banca de Maria Daniely Freire Guerra. A Problemática da Desertificação nos Sertões do Médio Jaguaribe: o contexto do Município de Jaguaribe - Ce. 2009. Dissertação (Mestrado em Mestrado Acadêmico em Geografia) - UECE/Mestrado Acadêmico em Geografia.

31.

Saraiva Junior; Claudino Sales; Peulvast; Corrêa, A. Carlos; **NASCIMENTO, F. R.**. Participação em banca de João Correia Saraiva Junior. Geomorfologia dos Maciços costeiros de Caucaia -Ceará. 2009. Dissertação (Mestrado em Mestrado em Geografia) - Universidade Federal do Ceará.

32.

NASCIMENTO, F. R.; [SAMPAIO, J. L. F.](#); GONCALVES, C. U.. Participação em banca de Paulo Valdenor Silva de Queiroz. Não há lugar para a agricultura familiar nas políticas territoriais acolhidas para os Sertões de Canindé - CE. 2009. Dissertação (Mestrado em Programa de Pós-Graduação em Geografia) - Universidade Estadual do Ceará.

33.

NASCIMENTO, F. R.; Caracristi, I.; Sales, M.. Participação em banca de José Auricélio Gois Lima. Análise dos sistemas ambientais da Bacia Hidrográfica do rio Coaçu (RMF-CE): contribuições para o Planejamento e Gestão Ambiental. 2009. Dissertação (Mestrado em Programa de Pós-Graduação em Geografia) - Universidade Estadual do Ceará.

34.

Alves; PINHEIRO, L.; **NASCIMENTO, F. R.**. Participação em banca de Aurilea Bessa Alves. Estuário do Rio Acaraú: impactos ambientais e

implicações na qualidade dos recursos hídricos. 2008. Dissertação (Mestrado em Mestrado Acadêmico em Geografia) - UECE.

35.

Silva, Daniele R.; **NASCIMENTO, F. R.**; Araújo, José C. de; **SAMPAIO, J. L. F.**. Participação em banca de Daniele Rodrigues Silva. Buscando Água... As Estratégias de convivência com a escassez de água no Assentamento Rural Serra das Moças e dos Cabloco - Parambu-Ce. 2008. Dissertação (Mestrado em PRODEMA) - Universidade Federal do Ceará.

36.

LINS, C.; ELIAS, D.; Vianna, Pedro; **NASCIMENTO, F. R.**. Participação em banca de Cintia Lins dos Santos. Impactos territoriais e socioeconômicos do Canal da (des)integração no Ceará, no contexto do Baixo e Médio Jaguaribe). 2008. Dissertação (Mestrado em Mestrado Acadêmico em Geografia) - UECE/Mestrado Acadêmico em Geografia.

37.

Alves, Aureliano; MOREY, B. B.; BORBA, G. L.; **NASCIMENTO, F. R.**. Participação em banca de Aureliano de Oliveira Alves. Física para Geografia: desafios de uma proposta pedagógica interdisciplinar. 2008. Dissertação (Mestrado em Pós-Grad. em Ens. de Ciências Naturais e Matemática) - Universidade Federal do Rio Grande do Norte.

38.

Freire, L.; Sales, M.; **Souza; NASCIMENTO, F. R.**. Participação em banca de Luciana Martins Freire. Paisagens de Exceção: problemas ambientais no Município de Mulungu, Serra de Baturité - Ce. 2007. Dissertação (Mestrado em Geografia) - Universidade Estadual do Ceará.

39.

MASCARENHAS, A. L. S.; MEIRELES, J.; ZANELLA, M. E.; **NASCIMENTO, F. R.**. Participação em banca de Abraão Levi dos Santos Mascarenhas. Análise geoambiental da Ilha de Algodão - Maiandeuá/PA. 2006. Dissertação (Mestrado em Mestrado em Geografia) - Universidade Federal do Ceará.

40.

FARIAS, J. F.; TROLEIS, A. L.; SARAIVA JUNIOR, J. C.; **NASCIMENTO, F. R.**. Participação em banca de Marcellus Silva Arruda Miranda. ESTADO AMBIENTAL E GRAUS DE SUSTENTABILIDADE DA BACIA HIDROGRÁFICA DO RIO DO CARMO-RN, BRASIL. 2002. Dissertação (Mestrado em PROGRAMA DE PÓS-GRADUAÇÃO EM GEOGRAFIA) - Universidade Federal do Rio Grande do Norte.

Teses de doutorado

1.

CAVALCANTE, A. A.; FERNANDEZ, O. V. Q.; PAULA, D. P.; **NASCIMENTO, F. R.**; XAVIER, R. A.. Participação em banca de JOSÉ HAMILTON RIBEIRO ANDRADE. PROCESSOS EROSIVOS E MIGRAÇÃO DE MARGENS FLUVIAIS NO SEMIARIDO NORDESTINO: UM ESTUDO NO BAIXO CURSO DO RIO JAGUARIBE/CE. 2025. Tese (Doutorado em Geografia) - Universidade Estadual do Ceará.

2.

NASCIMENTO, F. R.; CAMPOS, L. R.; LUZ, L. M.; SANTOS, A. M.; RODRIGUES, J. E. C.. Participação em banca de FABRICIA CRISTIAN MOURA DE SOUZA MARQUES. DIAGNÓSTICO INTEGRADO DOS COMPONENTES SOCIOAMBIENTAIS COMO SUBSÍDIO AO ORDENAMENTO TERRITORIAL DOS MUNICÍPIOS DE SOURE E SALVATERRA, MARAJÓ/PARA. 2024.

3.

PINTO, V. V. O.; IWATA, B. F.; VIEIRA, J. M.; BRAZ, R. S.; **NASCIMENTO, F. R.**. Participação em banca de Tiago da Costa Silva Barbosa. Qualidade dos solos nos Sertões dos Inhamuns-Ce e os processos de degradação e recuperação ambiental. 2024. Tese (Doutorado em Pós-Graduação em Geografia) - Universidade Federal do Ceará.

4.

MAIA, R. P.; CUNHA, L. J. S.; AQUINO, C. M. S.; LOPES, L. S. O.; FIGUEIRO, A. S.; **NASCIMENTO, F.R.**. Participação em banca de HELENA VANESSA MARIA DA SILVA.. Patrimônio geomorfológico do Cânion do rio Poti, Ceará/Piauí, Brasil: Estratégias Geoconservacionistas. 2024. Tese (Doutorado em Pós-Graduação em Geografia) - Universidade Federal do Ceará.

5.

ZANELLA, M. E.; SAKAMOTO, M. S.; ARAUJO, R. R.; FREITAS FILHO, M. R.; **NASCIMENTO, F.R.**. Participação em banca de Audivan Ribeiro Garcês Jr. Variabilidade chuvas e desastres associados à dinâmica hidroclimática no Estado do Maranhão. 2022. Tese (Doutorado em Pós-Graduação em Geografia) - Universidade Federal do Ceará.

6.

Cruz, M. L. B. da; **NASCIMENTO, F. R.**; COE, .. H. H. G.; CORREA, M. M.; ALMEIDA, I. C. A.; Mendes, Lúcia. Participação em banca de ANTÔNIA ELISÂNGELAXIMENESAGUIAR. ? RECONSTITUIÇÃO PALEO BIOGEOCLIMÁTICA DOS BREJOS DE ALTITUDE DO CEARÁ: UM ESTUDO DE CASO DA SERRA DE URUBURETAMA. 2022. Tese (Doutorado em DOUTORADO) - Programa de Pós-Graduação em Geografia da UECE.

7.

NASCIMENTO, F. R.. Participação em banca de Francisco Leandro de Almeida Santos. Evolução Morfoestrutural do Planalto da Ibiapaba (CE-PI) e Noroeste do Ceará: interpretação a partir da termocronologia de baixa temperatura. 2022. Tese (Doutorado em Doutorado em Geografia) - Universidade Federal do Ceará.

8.

SUERTAGARAY, D. M.; VERDUM, R.; SOUZA, B. I.; **DO NASCIMENTO, F.R.**. Participação em banca de Antonia dos Reis Salustiano Evangelista. DESERTIFICAÇÃO EM PAISAGEM CARSTICA: UMA ANÁLISE MULTITEMPORAL NO PLATÔ DE IRECE, BAHIA. 2021. Tese (Doutorado em DOUTORADO) - Universidade Federal do Rio Grande do Sul.

9.

NASCIMENTO, F.R.; SZLAFSZTEIN, C. F.; ALMEIDA, A. S.; HERRERA, J. A.; MAGALHAES, M. P.. Participação em banca de FRANCINEY CARVALHO DA PONTE. ANTROPOCENO E AMAZÔNIA: HOLOCENO EM CURSO OU PRELUDIO DE UMA NOVA EPOCA GEOLOGICA DO HOMEM??. 2021. Tese (Doutorado em Geografia) - Universidade Federal do Pará.

10.

LIMA, S. C.; SOARES, A. M.; BACELAR, W. K. A.; ABDALA, V. L.; **NASCIMENTO, F. R.**. Participação em banca de VÂNIA SANTOS FIGUEIREDO. SANEAMENTO AMBIENTAL NO MUNICÍPIO DE ROMARIA-MG E A QUALIDADE DA ÁGUA OFERTADA. 2021. Tese (Doutorado em Geografia) - UNIVERSIDADE FEDERAL DE UBERLÂNDIA.

11.

NASCIMENTO, F. R.; WERNER, D.; Rocha-Leão; CRUZ, V. C.; Birzstok, Jacob. Participação em banca de José Auricélio Góis Lima. A natureza contraditória da territorialização da produção de energia eólica no Nordeste do Brasil. 2019. Tese (Doutorado em Programa de Pós-Graduação em Geografia) - Universidade Federal Fluminense.

12.

Sales, M.; **NASCIMENTO, F. R.**; SILVA, J. M. O.; FREITAS FILHO, M. R.; BASTOS, F. H.. Participação em banca de Ronaldo Mendes Lourenço. Modelo físico-socioambiental aplicado ao estudo de bacias. 2018. Tese (Doutorado em Geografia) - Universidade Federal do Ceará.

13.

SOUZA, C. A.; **NASCIMENTO, F. R.**. Participação em banca de Luciana Almeida de Matos. Fatores Condicionantes da disponibilidade hídrica em assentamentos do setor meridional da Província Serrana - MT. 2018. Tese (Doutorado em Programa de Pós-graduação em Geografia) - Universidade do Estado de Mato Grosso.

14.

NASCIMENTO, F. R.; AGUIAR, T. C.; Rocha-Leão; BORDALO, C. A. L.; Birzstok, Jacob. Participação em banca de Paulo Valdenor Silva de Queiroz. Política de Recursos Hídricos no Brasil e seus reflexos na irrigação do baixo Jaguaribe/Nordeste, CE. 2017. Tese (Doutorado em Programa de Pós-Graduação em Geografia) - Universidade Federal Fluminense.

15.

Sales, M.; **NASCIMENTO, F. R.**; ZANELLA, M. E.; CAMPOS, J. N. B.; LIMA, E. C.. Participação em banca de Sullivan Pereira Dantas. Açudagem no Nordeste Brasileiro e no Ceará: estimativa de evaporação do açude Castanhão é um ano seco.. 2017. Tese (Doutorado em Pós-Graduação em Geografia) - Universidade Federal do Ceará.

16.

NASCIMENTO, F. R.; TORRES, A. T. G.; BORDALO, C. A. L.; AGUIAR, T. C.; Rocha-Leão. Participação em banca de Leonardo Bastos Brum. Trópicos Úmidos e Hidroterritórios: Expressões Geográficas dos Conflitos pela Água na Bacia Hidrográfica do Rio Piabanha ? RJ/BR. 2017. Tese (Doutorado em Programa de Pós-Graduação em Geografia) - Universidade Federal Fluminense.

17.

Birzstok, Jacob; Moreira, Ruy; **NASCIMENTO, F. R.**; Moraes, João Marçal B.; FRANCA, C.. Participação em banca de Humberto Marinho de Almeida. As políticas de desenvolvimento territorial no Ceará. 2016. Tese (Doutorado em Programa de Pós-Graduação em Geografia) - Universidade Federal Fluminense.

18.

NASCIMENTO, F. R.; SALGADO, C.; AFONSO, A. E.; Coni, Tereza; Otenio, Marcelo. Participação em banca de Flaviane de Fátima Cândida de Souza. Recursos Naturais e saneamento rural: subsídios para gestão da bacia do rio do Peixe-MG. 2016. Tese (Doutorado em Programa de Pós-Graduação em Geografia) - Universidade Federal Fluminense.

19.

SILVA, E. V.; LIMA, E. C.; **NASCIMENTO, F. R.**; SILVA, J. M. O.; MEIRELES, A. J. A.. Participação em banca de Juliana Felipe Farias. Aplicabilidade da Geoecologia das Paisagens no planejamento ambiental da bacia hidrográfica do rio Palmeira - Ceará. 2015. Tese (Doutorado em Pós-Graduação em Geografia) - Universidade Federal do Ceará.

20.

AGUIAR, A. P. D.; TOMASELLA, J.; ALVALA, R. C. S.; **NASCIMENTO, F. R.**; OLIVEIRA, V. V. P.. Participação em banca de Rita Márcia da Silva Pinto Vieira. Susceptibilidade a desertificação no semiárido Brasileiro: tendências atuais e cenários decorrentes das mudanças climáticas e do uso da terra. 2015. Tese (Doutorado em CIÊNCIA DO SISTEMA TERRESTRE) - Instituto Nacional de Pesquisas Espaciais.

21.

NASCIMENTO, F. R.; Moreira, Ruy; Coni, Tereza; BORDALO, C. A. L.; Birzstok, Jacob. Participação em banca de Jean Claudio Santos Fonseca. Ambientalização e conflitos de territorialidade na maior área Protegida do Mundo Tripcial: Parque Nacional Montanhas do Tumucumaque e Parc Amazonien de Guyane. 2015. Tese (Doutorado em Programa de Pós-Graduação em Geografia) - Universidade Federal Fluminense.

22.

Vasconcelos, Fábio P.; **NASCIMENTO, F. R.;** Lustosa, Jacqueline; FREITAS FILHO, M. R.; Sales, M.. Participação em banca de Francisco Sérgio de Almeida Pinheiro. Vulnerabilidade à erosão e morfodinâmica na sub-bacia hidrográfica do rio Figueiredo, CE. 2015. Tese (Doutorado em PROPGEO UECE) - Universidade Estadual do Ceará.

23.

NASCIMENTO, F. R.; PINTO, R. M. S.; Coni, Tereza; SALGADO, C.; Borges, Guilherme. Participação em banca de Inocêncio José João Francisco Pereira. Areas Susceptíveis à Desertificação em Chicualacuala, Moçambique/África Austral. 2015. Tese (Doutorado em Programa de Pós-Graduação em Geografia) - Universidade Federal Fluminense.

24.

SOUSA, J. B.; **NASCIMENTO, F. R.;** Cunha; GUERRA, A. J. T.; SALOMAO, F. X. T.; Vicens, Raul. Participação em banca de Juberto Babilônia de Sousa. Tufos vulcânicos na Bacia Hidrográfica do Ribeirão Areado (MG): caracterização morfopedológica e influência na qualidade das águas. 2014. Tese (Doutorado em Programa de Pós-Graduação em Geografia) - Universidade Federal Fluminense.

25.

RIBEIRO, J. C.; Vicens, Raul; **NASCIMENTO, F. R.;** Cunha. Participação em banca de Joaquim Corrêa Ribeiro. Paisagens da Bacia do rio Itiquira, MT: análise do estado ambiental como suporte ao ordenamento. 2014. Tese (Doutorado em Programa de Pós-Graduação em Geografia) - Universidade Federal Fluminense.

26.

PACHECO, J. A. A.; SILVA, E. V.; **NASCIMENTO, F. R.;** FREIRE, G. S. S.; CAETANO, A. G. N.; Bastos, Frederico. Participação em banca de Julio Acácio Antônio Pacheco. Análise Geoecológica direcionada ao planejamento e gestão ambiental da Província de Sofala - Moçambique. 2014. Tese (Doutorado em DESENVOLVIMENTO E MEIO AMBIENTE (UFPI/ UFRN/ FUFSE/ UESC-BA)) - Universidade Federal do Ceará.

27.

Panquestor, Evandro K.; Vicens, Raul; **NASCIMENTO, F. R.;** CRUZ, C. B. M.. Participação em banca de Evandro Klen Panquestor. Análise Perceptivo-paisagística da Bacia do Rio São João - MG: uma contribuição metodológica ao ordenamento territorial. 2013 - Universidade Federal Fluminense.

28.

PONTES, E. S.; SILVA, E. V.; FIQUEIREDO, J. B. A.; **NASCIMENTO, F. R.**. Participação em banca de Erica Silva Pontes. Geografia e Educação ambiental Dialógica: conceitos e práticas ambientais na RESEX Prainha do Canto Verde-CE-Brasil. 2013. Tese (Doutorado em Pós-Graduação em Geografia) - Universidade Federal do Ceará.

29.

NASCIMENTO, F. R.; Guerra, Antônio; Silva, Telma; Cestaro, Luis; Marçal, Mônica. Participação em banca de Simone Cardoso Ribeiro. Etnogemorfologia sertaneja: proposta metodológica para a classificação das paisagens da Sub-bacia do rio Salgado/CE. 2012. Tese (Doutorado em Programa de Pós-graduação em Geografia) - Universidade Federal do Rio de Janeiro.

30.

NASCIMENTO, F. R.; Cunha; Leal, A.. Participação em banca de Nadjalea Vilar de Almeida. Ordenamento Territorial Geoambiental da Bacia Hidrográfica do rio Taperoá/Semiárido Paraibano. 2012. Tese (Doutorado em Programa de Pós-Graduação em Geografia) - Universidade Federal Fluminense.

31.

NASCIMENTO, F. R.; SILVA, E. V.; Ribeiro, Miguel; Cunha; Birzstok, Jacob. Participação em banca de Tereza Coni Aguiar. Metodologia de análise socioeconômica para estudo e planejamento ambiental: uma contribuição a interação sociedade e natureza. 2012. Tese (Doutorado em Programa de Pós-Graduação em Geografia) - Universidade Federal Fluminense.

32.

NASCIMENTO, F. R.; Souza, Rosimeri; Cunha; Rocha-Leão; SALGADO, C.. Participação em banca de Manoel Alves. Condições ambientais e problemas relacionados à isntração de reservatórios de água na bacia hidrográfica do Rio Gavião no sudoeste da Bahia. 2012. Tese (Doutorado em Programa de Pós-Graduação em Geografia) - Universidade Federal Fluminense.

33.

Birzstok, Jacob; Moreira, Ruy; **NASCIMENTO, F. R.**; Monié, Frédéric; Vilarinho, Cornélio. Participação em banca de Lisanil da Conceição Patrocínio Pereira. A ocupação do território matogrossense e a recriação camponesa em áreas do agronegócio: o caso de Campo Verde e Tangará da Serra-MT. 2011. Tese (Doutorado em Programa de Pós-Graduação em Geografia) - Universidade Federal Fluminense.

34.

SANTOS, J. O.; Ross, Jurandyr; **NASCIMENTO, F. R.**; Souza; Abreu, Adilson; Fierz, Maria. Participação em banca de Jader de Oliveira Santos. Fragilidade e riscos socioambientais em Fortaleza-CE: contribuições ao ordenamento territorial. 2011. Tese (Doutorado em Geografia (Geografia Física)) - Universidade de São Paulo.

35.

NASCIMENTO, F. R.; Borzacchiello, J. da Silva; Santos, Josefa; França, Vera; Matos, Ana., Participação em banca de Marize Luciano Vital Monteiro de Oliveira. *Águas do Ceará: política de territorialidades conflituosas*. 2010. Tese (Doutorado em Geografia) - Universidade Federal de Sergipe.

36.

Bethonico, Bárbara; **Cunha**; Vallejo, Luiz; Seabra, Lilia; Costa, Nadja; **NASCIMENTO, F. R.**, Participação em banca de Maria Bárbara de Magalhães Bethonico. *Área de Proteção Ambiental do Rio Pandeiro - MG: Espaço, Território e Atores*. 2009. Tese (Doutorado em Geografia) - Universidade Federal Fluminense.

Qualificações de Doutorado

1.

NASCIMENTO, F. R.; WERNER, D.; CRUZ, V. C.. Participação em banca de José Auricélio Gois Lima. *Transição energética? A natureza contraditória da produção de energia por fontes alternativas no Nordeste do Brasil*. 2018. Exame de qualificação (Doutorando em Programa de Pós-Graduação em Geografia) - Universidade Federal Fluminense.

2.

SILVA, C. N.; **NASCIMENTO, F. R.;** LIMA, R. A. P.; ROSSETE, A. N.; **Cruz, M. L. B. da**. Participação em banca de Alan Nunes Araújo. *Análise geoambiental e econômico da paisagem: subsídios para gestão ambiental integrada da Bacia Hidrográfica do rio Aequari* - AP. 2018. Exame de qualificação (Doutorando em Geografia) - Universidade Federal do Pará.

3.

Olibano, Reiner Olibano; Rocha-Leão; **NASCIMENTO, F. R.**. Participação em banca de Leonardo Bastos Brum. *Geoambientes e hidroterritório na Bacia Hidrográfica do rio Piabanhas, Região Serrana - RJ*. 2017. Exame de qualificação (Doutorando em Programa de Pós-Graduação em Geografia) - Universidade Federal Fluminense.

4.

NASCIMENTO, F. R.. Participação em banca de Leonardo Bastos Brum. *Geoambientes e Hidroterritórios na Bacia Hidrográfica do Rio Piabanha, Região Serrana - RJ*. 2016. Exame de qualificação (Doutorando em Geografia) - Universidade Federal Fluminense.

5.

Pinheiro, F. S.; Vasconcelos, Fábio P.; **NASCIMENTO, F. R.;** Sales, M.. Participação em banca de Francisco Sérgio de Almeida Pinheiro. *Vulnerabilidade à erosão e morfodinâmica na sub-bacia Hidrográfica do rio Figueiredo, CE*. 2013. Exame de qualificação (Doutorando em PROGEO) - UECE.

6.

PACHECO, J. A.; SILVA, E. V.; **NASCIMENTO, F. R.**; BASTOS, F. H.; Sales, M.. Participação em banca de Julio Acácio Antônio Pacheco. Análise Geoecológica Direcionada ao Planejamento e Gestão Ambiental da Província de Sofala - Moçambique. 2013. Exame de qualificação (Doutorando em DESENVOLVIMENTO E MEIO AMBIENTE (UFPI/ UFRN/ FUFSE/ UESC-BA)) - Universidade Federal do Ceará.

7.

NASCIMENTO, F. R.; Vicens, Raul; SALGADO, C.. Participação em banca de Manoel Alves. Condições ambientais e problemas relacionados à inativação de reservatórios de água na bacia hidrográfica do Rio Gavião no sudoeste da Bahia. 2012. Exame de qualificação (Doutorando em Programa de Pós-Graduação em Geografia) - Universidade Federal Fluminense.

8.

Cunha; **NASCIMENTO, F. R.**; Olibano, Reiner Olibano. Participação em banca de Nadjalea Vilar Almeida. Ordenamento Territorial Geoambiental da Bacia Hidrográfica do rio Taperoá/Semiárido Paraibano. 2012. Exame de qualificação (Doutorando em Programa de Pós-Graduação em Geografia) - Universidade Federal Fluminense.

9.

Panquestor, Evandro K.; Vicens, Raul; **NASCIMENTO, F. R.**; Olibano, Reiner Olibano. Participação em banca de Evandro Panquestor. Análise Perceptivo-paisagística da Bacia do Rio São João - MG: uma contribuição metodológica ao ordenamento territorial. 2012. Exame de qualificação (Doutorando em Programa de Pós-Graduação em Geografia) - Universidade Federal Fluminense.

10.

Coni, Tereza; **NASCIMENTO, F. R.**; Ribeiro, Miguel; Cunha. Participação em banca de Tereza Coni Aguiar. Qualificação de Doutorado: Metodologia de análise sócio-econômica para estudo e planejamento ambiental: uma contribuição à interação sociedade/natureza. 2012. Exame de qualificação (Doutorando em Programa de Pós-Graduação em Geografia) - Universidade Federal Fluminense.

11.

NASCIMENTO, F. R.; Cunha; Birzstok, Jacob. Participação em banca de Tereza Coni Aguiar. Metodologia de análise socioeconômica para estudo e planejamento ambiental: uma contribuição a interação sociedade e natureza. 2011. Exame de qualificação (Doutorando em Programa de Pós-Graduação em Geografia) - Universidade Federal Fluminense.

12.

Fontenele, Ana; Holanda, F. Sandro; **NASCIMENTO, F. R.**; Conceição. Alexandrina. Participação em banca de Ana Consuelo Ferreira Fontenele. Banca de Qualificação de Doutorado: Natureza da e na Política Ambiental Brasileira. 2011. Exame de qualificação (Doutorando

13.

NASCIMENTO, F. R.; Holanda, F. Sandro; Conceição. Alexandrina. Participação em banca de Ana Consuelo Ferreira Fontenele. Natureza da e na Política Ambiental Brasileira. 2011. Exame de qualificação (Doutorando em Geografia) - Universidade Federal de Sergipe.

14.

Pereira, Lisanil; Birzstok, Jacob; **NASCIMENTO, F. R.;** Moreira, Ruy. Participação em banca de Lisanil da Conceição Patrocínio Pereira. A ocupação do território matogrossense e a recriação camponesa em áreas do agronegócio: o caso de Campo Verde e Tangará da Serra-MT. 2010. Exame de qualificação (Doutorando em Programa de Pós-Graduação em Geografia) - Universidade Federal Fluminense.

15.

NASCIMENTO, F. R.. Participação em banca de Roberta dos Santos Gregório. A Área de Proteção Ambiental e o Ordenamento Urbano do Município de Petrópolis (RJ). 2010. Exame de qualificação (Doutorando em Geografia) - Universidade Federal Fluminense.

Qualificações de Mestrado

1.

GONZALEZ, A. Z. D.; **SOUZA, C. A.;** **NASCIMENTO, F. R..** Participação em banca de Luciana Almeida de Matos. Variabilidade Climática e rec. hídricos no setor meridional da Província Serrana-MT. 2018. Exame de qualificação (Mestrando em Ciências Ambientais) - Universidade do Estado de Mato Grosso.

2.

Adão Osdayan Cândido de Castro; **NASCIMENTO, F. R.;** SALGADO, C.; COSTA, A. J. S. T.. Participação em banca de Adão Osdayan Cândido de Castro. Dinâmicas ambientais de bacias hidrográficas em áreas urbanas: uma avaliação dos impactos da urbanização na bacia do rio das Pedras - Jacarepaguá - Rio de Janeiro. 2016. Exame de qualificação (Mestrando em Programa de Pós-Graduação em Geografia) - Universidade Federal Fluminense.

3.

PEDROSA, F. M. M. C.; **NASCIMENTO, F. R.;** Borges, Guilherme; Vicens, Raul. Participação em banca de Flávia Marcella Monteiro de Carvalho Pedrosa. Geondicadores e classificação de praia como subsídios ao gerenciamento costeiro em Arraial do Cabo/RJ,. 2013. Exame de qualificação (Mestrando em Mestrado em Geografia) - POSGEO UFF.

4.

CORREA, W. B.; **NASCIMENTO, F. R.**; Borges, Guilherme; Vicens, Raul. Participação em banca de Wanderson Barreto Correa. Diagnóstico paisagístico de Orla Marítima: contribuição ao gerenciamento costeiro do município de Cabo Frio, RJ. 2013. Exame de qualificação (Mestrando em Mestrado em Geografia) - POSGEO UFF.

5.

Pinto, Amanda; **NASCIMENTO, F. R.**; SALGADO, C.; Rocha-Leão. Participação em banca de Amanda Rodrigues de Carvalho Pinto. Caracterização ambiental do Município de Itaboraí ? RJ: subsídios ao ordenamento territorial sob intervenção de um megaempreendimento(COMPERJ).. 2013. Exame de qualificação (Mestrando em Mestrado em Geografia) - POSGEO UFF.

6.

COSTA, A. O.; SALGADO, C.; **NASCIMENTO, F. R.**; FIALHO, E. S.. Participação em banca de Amanda de Oliveira da Costa. Caracterização da precipitação no Médio Vale do Rio Paraíba do Sul Fluminense (RJ). 2012. Exame de qualificação (Mestrando em Programa de Pós-Graduação em Geografia) - Universidade Federal Fluminense.

7.

NASCIMENTO, F. R.; Almeida, Lutiane; DINIZ, S. F.. Participação em banca de Aline Braúna. DINÂMICA GEOAMBIENTAL DO ALTO CURSO DA BACIA DO RIO ACARAU - CE: SUBSÍDIOS À CRIAÇÃO DE UNIDADE DE CONSERVAÇÃO. 2012. Exame de qualificação (Mestrando em Programa de Pós-Graduação em Geografia da UECE) - Programa de Pós-Graduação em Geografia da UECE.

8.

NASCIMENTO, F. R.; Rocha-Leão; SALGADO, C.. Participação em banca de Amanda Rodrigues Pinto de Carvalho. Caracterização ambiental do Município de Itaboraí ? RJ: subsídios ao ordenamento territorial sob intervenção de um megaempreendimento(COMPERJ).. 2011. Exame de qualificação (Mestrando em Programa de Pós-Graduação em Geografia) - Universidade Federal Fluminense.

9.

Borges, Guilherme; **NASCIMENTO, F. R.**; Vicens, Raul. Participação em banca de Lidice Cabral Nascimento. Gestão de Orla integrada entre Unidades de Paisagem Costeira e Marítima, estudo de caso em Armação dos Búzios, RJ baseado nas Potencialidades e Limitações do Projeto Orla. 2011. Exame de qualificação (Mestrando em Programa de Pós-Graduação em Geografia) - Universidade Federal Fluminense.

10.

Braúna, Aline; **NASCIMENTO, F. R.**; DINIZ, S. F.; Almeida, Lutiane. Participação em banca de Aline Lima Braúna. Dinâmica Ambiental do Alto Curso da Bacia do Rio caraú: subsídios a cri. 2011. Exame de qualificação (Mestrando em Programa de Pós-Graduação em Geografia da UECE) - Programa de Pós-Graduação em Geografia da UECE.

11.

SOUSA, M. L. M.; OLIVEIRA, V. V. P.; **NASCIMENTO, F. R.**; **SOUZA, M. J. N.**. Participação em banca de Maria Losangela Martins de Souza. Subsídios ao planejamento ambiental da Sub-bacia Hidrográfica do Rio Figueiredo, Ceará,. 2011. Exame de qualificação (Mestrando em Pós-Graduação em Geografia: mestrado) - Universidade Federal do Ceara.

12.

NASCIMENTO, F, R.. Participação em banca de Maria Losângela Martins. Análise Ambiental Integrada de Microbacias Hidrográficas do Rio Figueiredo: Subsídios ao planejamento ambiental. 2011. Exame de qualificação (Mestrando em Geografia) - Universidade Federal do Ceara.

13.

Silva, Rosilaine; Porto-Gonçalves; **NASCIMENTO, F. R.**; Lopes, Sandra. Participação em banca de Rosilaine Souza de Araújo Silva. Banca de Qualificação de mestrado: Conflitos socioambientais no entorno da Baía de Sepetiba: luta por moradia, trabalho e cidadania. 2010. Exame de qualificação (Mestrando em Programa de Pós-Graduação em Geografia) - Universidade Federal Fluminense.

14.

Lima, Auricélio; **NASCIMENTO, F. R.**; ZANELLA, M. E.; Caracristi, I.. Participação em banca de Auricelio Góis Lima. Relação sociedade/Natureza e degradação ambiental na Bacia Hidrográfica do Rio Coaçu - Região Metropolitana de Fortaleza: Subsídios ao planejamento ambiental,. 2009. Exame de qualificação (Mestrando em Pós-Graduação em Geografia: mestrado) - Programa de Pós-Graduação em Geografia da UECE.

15.

GUERRA, D. F.; **SOUZA, M. J. N.**; **NASCIMENTO, F. R.**; **SAMPAIO, J. L. F.**. Participação em banca de Daniely Freire Guerra. Desertificação nos Sertões do Médio Jaguaribe: o contexto do Município de Jaguaribe - Ce. 2008. Exame de qualificação (Mestrando em Pós-Graduação em Geografia: mestrado) - Programa de Pós-Graduação em Geografia da UECE.

16.

Aires, Rosilene; **NASCIMENTO, F. R.**; Figueiredo, M.; **SOUZA, M. J. N.**; Sales, M.. Participação em banca de Rosilene Aires. Análise Ambiental integrada de microbacias hidrográficas no Vale do Jaguaribe como subsídio ao Programa Vigilantes Globais da Água,. 2008. Exame de qualificação (Mestrando em Pós-Graduação em Geografia: mestrado) - Programa de Pós-Graduação em Geografia da UECE.

17.

Queiroz, P.; **NASCIMENTO, F. R.**; SOUSA NETO, M. F.; **SAMPAIO, J. L. F.**. Participação em banca de Paulo Valdenor Queiroz Silva. Políticas territoriais nos Sertões de Canindé - CE. 2008. Exame de qualificação (Mestrando em Pós-Graduação em Geografia: mestrado) - Programa de Pós-Graduação em Geografia da UECE.

18.

LINS, C.; ELIAS, D.; **NASCIMENTO, F. R.**; Vianna, Pedro. Participação em banca de Cintia dos Santos Lins. A formação do mercado de águas no Estado do Ceará e impactos socioespaciais.. 2007. Exame de qualificação (Mestrando em Programa de Pós-Graduação em Geografia da UECE) - Universidade Estadual do Ceará.

19.

Alves; PINHEIRO, L.; **NASCIMENTO, F. R.**. Participação em banca de Aurilea Bessa Alves. Estuário do Rio Acaraú: impactos ambientais e implicações na qualidade dos recursos hídricos. 2007. Exame de qualificação (Mestrando em Pós-Graduação em Geografia: mestrado) - Programa de Pós-Graduação em Geografia da UECE.

20.

LINS, C.; ELIAS, D.; **NASCIMENTO, F. R.**; Vianna, Pedro. Participação em banca de Cintia dos Santos Lins. Impactos territoriais e socioeconômicos do Canal da (des)integração no Ceará, no contexto do Baixo e Médio Jaguaribe),. 2007 - Programa de Pós-Graduação em Geografia da UECE.

21.

Freire, L.; **SOUZA, M. J. N.**; **NASCIMENTO, F. R.**; Sales, M.. Participação em banca de Luciana Martins Freire. Paisagens de Exceção: problemas ambientais no Município de Mulungu, Serra de Baturité - Ce,. 2006. Exame de qualificação (Mestrando em Pós-Graduação em Geografia: mestrado) - Programa de Pós-Graduação em Geografia da UECE.

22.

PINTO, V. V. O.; **NASCIMENTO, F. R.**; **SOUZA, M. J. N.**. Participação em banca de Ana Paula Pinho Pacheco. Qualificação de mestrado: Análise geoambiental e mapeamento da mata ciliar de Carnaúba na Bacia do rio Acaraú CE.. 2006. Exame de qualificação (Mestrando em Doutorado em Geografia) - Universidade Federal do Ceará.

Monografias de cursos de aperfeiçoamento/especialização

1.

NASCIMENTO, F. R.; SANTOS, J. O.; **Cruz, M. L. B. da.** Participação em banca de Andréa Maria Araújo da Silva. Análise e gestão ambiental na Lagoa de Messejana - Fortaleza/CE. 2008. Monografia (Aperfeiçoamento/Especialização em Planejamento e Gestão Ambiental) - Universidade Estadual do Ceará.

2.

NASCIMENTO, F. R.; Cruz, M. L. B. da; SANTOS, J. O.. Participação em banca de Maria de Fátima Furtado Chaves. Análise ambiental da Serra de Baturité como subsídio para criação de Reserva Particular do Patrimônio Natural no Sítio Olho D'água/CE. 2008. Monografia (Aperfeiçoamento/Especialização em Planejamento e Gestão Ambiental) - Universidade Estadual do Ceará.

3.

Oliveira, Sérgio; Mendes, Lúcia; Cruz, M. L. B. da; **NASCIMENTO, F. R..** Participação em banca de Sérgio de Carvalho Oliveira. Geotecnologias: uma contribuição ao ensino de sensoriamento remoto em Geografia. 2008. Monografia (Aperfeiçoamento/Especialização em Metodologia do Ensino em Geografia) - UECE.

4.

NASCIMENTO, F. R.; Mileno, Eder; Mendes, Lúcia. Participação em banca de Déborah Andrade Aragão. Diagnóstico sócio-ambiental da APA do Córrego - Sobral-Ceará. 2008.

5.

NASCIMENTO, F. R.; Mendes, M. Lúcia; Cruz, M. L. B. da. Participação em banca de Maria de Fátima Chaves Furtado. Análise ambiental da Serra de Baturité como subsídio para criação de Reserva Particular do Patrimônio Natural no Sítio Olho D'água/CE. 2008. Monografia (Aperfeiçoamento/Especialização em Geografia e educação ambiental) - Universidade Estadual do Ceará.

6.

Carvalho, Clesson R.; Ércio, Flávio S.; **NASCIMENTO, F. R.;** Cruz, M. L. B. da. Participação em banca de Clesson Rodrigues de Carvalho. Rio Maranguapinho e a necessidade de uma política ambiental. 2007. Monografia (Aperfeiçoamento/Especialização em Planejamento e Gestão Ambiental) - Universidade Estadual do Ceará.

7.

SILVA, Ma.; **NASCIMENTO, F. R..** Participação em banca de Maria do Socorro Araújo Silva. Limites e desafios da educação ambiental no III Ciclo - 12 anos da Escola de Ensino Fundamental Manuel Matos Filho - Russas-CE, um estudo de caso. 2006. Monografia (Aperfeiçoamento/Especialização em Meio Ambiente: uma visão interdisciplinar) - Universidade Estadual do CearáFAFIDAM.

8.

Chaves, C.; **NASCIMENTO, F. R..** Participação em banca de Cássio Murilo Nogueira Chaves. A coleta, remoção e destinação dos resíduos sólidos na localidade de Cabeça de Santa Cruz, Quixeré - CE. 2006. Monografia (Aperfeiçoamento/Especialização em Meio Ambiente: uma visão interdisciplinar) - Universidade Estadual do CearáFAFIDAM.

9.

GOMES, P.; ALMEIDA, H.; **NASCIMENTO, F. R.;** SANTOS, J. O.. Participação em banca de Claudiana Pinheiro Gomes. Contribuição ao estudo da desertificação no Município de Jaguaribe - CE. 2006.

10.

Queiroz, R. N; **NASCIMENTO, F. R.** Participação em banca de Raimundo Nonato Araújo Queiroz. Apicultura e Sustentabilidade ambiental na Comunidade de riacho dos Cavalos ? Russas/CE. 2006. Monografia (Aperfeiçoamento/Especialização em Meio Ambiente: uma visão interdisciplinar) - Universidade Estadual do CearáFAFIDAM.

11.

NASCIMENTO, F. R.; SANTOS, J. O.; ALMEIDA, H.. Participação em banca de Claudiana Pinheiro Gomes. Contribuição ao estudo da desertificação no Município de Jaguaribe - CE. 2006. Monografia (Aperfeiçoamento/Especialização em Meio Ambiente: uma visão interdisciplinar) - Universidade Estadual do CearáFAFIDAM.

Trabalhos de conclusão de curso de graduação

1.

FRANCA, R.; SANTOS, D. R.; **NASCIMENTO, F. R.** Participação em banca de ADRIELE GONÇALVES. ADRIELE DE SOUSA GONÇALVES. 2025. Trabalho de Conclusão de Curso (Graduação em Geografia) - Universidade Federal do Ceará.

2.

PINHEIRO., F. S. A.; SILVA, C. A. V.; **NASCIMENTO, F.R.** Participação em banca de PAULA GISELLE FERREIRA PASCOAL. Fragilidade Potencial do município do Pereiro, Ceará. 2024. Trabalho de Conclusão de Curso (Graduação em Geografia) - Universidade Estadual do Ceará.

3.

Sales, M.; SOUSA, G. M. C.; **NASCIMENTO, F.R.** Participação em banca de RAMON SOUSA RODRIGUES. ANÁLISE DAS TRANSFORMAÇÕES SOCIOESPACIAIS RESULTANTES DA EDIFICAÇÃO DO RESERVATÓRIO DE BOCAINA-PI. 2024. Trabalho de Conclusão de Curso (Graduação em Geografia) - Universidade Federal do Ceará.

4.

NASCIMENTO, F. R. Participação em banca de Ítalo Carvalho Gomes. Susceptibilidade a deslizamentos de massa no maciço residual Serra da Meruoca, Nordeste do Brasil - CE. 2023. Trabalho de Conclusão de Curso (Graduação em Bacharelado em Geografia) - Universidade Federal do Ceará.

5.

OLIVEIRA, V. V. P.; BIANCHI, C.; VIDAL, A. C. F. M.; **NASCIMENTO, F. R.**. Participação em banca de CRISLANE NASCIMENTO DE OLIVEIRA. A DEGRADAÇÃO AMBIENTAL NA ÁREA DE INFLUÊNCIA DIRETA E SEUS IMPACTOS NO LIXÃO DE SÃO JOÃO DO AMANARI, MARANGUAPE - CE.. 2021.

6.

NASCIMENTO, F. R.; PONTES, E. S.; **SAMPAIO, J. L. F.**. Participação em banca de Elen Karine Forte Pessoa. Classificação dos usos dos recursos hídricos na localidade da Parada/bacia do Rio Guaribas - CE. 2019. Trabalho de Conclusão de Curso (Graduação em Geografia) - Universidade Federal do Ceará.

7.

NASCIMENTO, F. R.; DIAS, F. F. Participação em banca de Fernando Ilineu de Carvalho. Morfometria em bacias hidrográficas urbanas - rio das Pedras, Baixada de Jacarepaguá. 2018. Trabalho de Conclusão de Curso (Graduação em Abi - Geografia) - Universidade Federal Fluminense.

8.

NASCIMENTO, F. R.; Sales, M.; ZANELLA, M. E.. Participação em banca de Jéssica Castro de Moraes. Usos Múltiplos das Águas e implicações ambientais em lagoa urbana - Parangaba, Fortaleza-CE. 2018. Trabalho de Conclusão de Curso (Graduação em Geografia) - Universidade Federal do Ceará.

9.

Arnoud, Mário; **NASCIMENTO, F. R.**. Participação em banca de ANA BENEDITA CORREA DE VASCONCELOS. A IMPORTÂNCIA DA PESCA NA COMUNIDADE DIVINO ESPÍRITO SANTO, CURUA-PARÁ. 2015. Trabalho de Conclusão de Curso (Graduação em Geografia) - Universidade Federal do Oeste do Pará.

10.

NASCIMENTO, F. R.; Moura, M; Arnoud, Mário. Participação em banca de RAIMUNDA DE JESUS DA SILVA. PAISAGENS E SUAS TRANSFORMAÇÕES NO BAIRRO CIDADE NOVA DA CIDADE DE ALENQUER-PARÁ. 2015. Trabalho de Conclusão de Curso (Graduação em Geografia) - Universidade Federal do Oeste do Pará.

11.

NASCIMENTO, F. R.; Arnoud, Mário; Moura, M. Participação em banca de IVANA PICANÇO DOS SANTOS. ANÁLISE DA OCUPAÇÃO IRREGULAR DO BAIRRO CENTRO DA CIDADE DE ALENQUER-PARÁ. 2015. Trabalho de Conclusão de Curso (Graduação em Geografia) - Universidade Federal do Oeste do Pará.

12.

Arnoud, Mário; **NASCIMENTO, F. R.**; CUNHA, C. N.. Participação em banca de ELIEUSON CHARLES DE OLIVEIRA CORREA. EDUCAÇÃO E GESTÃO PÚBLICA: A REALIDADE NA PROBLEMATICA DO LIXO NO BAIRRO DO ANINGAL EM ALENQUER PARÁ.. 2015. Trabalho de

13.

CARNEIRO, D. S.; **NASCIMENTO, F. R.**; CAZULA, L. P.. Participação em banca de Carme Edninalda Bandeira de Vasconcelos.Voçoroca do Curuxati como instrumento para a educação ambiental na cidade de Monte Alegre - PA. 2015. Trabalho de Conclusão de Curso (Graduação em Geografia) - Universidade Federal do Oeste do Pará.

14.

CARNEIRO, D. S.; **NASCIMENTO, F. R.**; CAZULA, L. P.. Participação em banca de Elizana de Jesus da Silva.Os efeitos da radiação do urânio na comunidade Inglês de Souza (CANP): Mito ou realidade, Monte Alegre/PA. 2015. Trabalho de Conclusão de Curso (Graduação em Geografia) - Universidade Federal do Oeste do Pará.

15.

CAZULA, L. P.; **RODRIGUES DO NASCIMENTO, FLÁVIO**; CARNEIRO, D. S.. Participação em banca de Carmem Edninalda Banderia de Vasconcelos.Voçoroca do Curuxati como instrumento para a educação ambiental na cidade de Monte Alegre - PA. 2015. Trabalho de Conclusão de Curso (Graduação em Geografia) - Universidade Federal do Oeste do Pará.

16.

LOPES, R. S.; **NASCIMENTO, F. R.**; FARIAS, J. F.; LOURENCO, R.. Participação em banca de Renato da Silva Lopes.Tipologias de uso/ocupação da terra e impactos ambientais da desertificação em bacia hidrográfica semiárida. 2014. Trabalho de Conclusão de Curso (Graduação em Geografia) - Universidade Federal Fluminense.

17.

NASCIMENTO, F. R.; NASCIMENTO, I. R.; FARIAS, J. F.; BRUM, L. B.. Participação em banca de Izabela Ribeiro Nascimento.so/ocupação do solo e alterações morfológicas no médio/baixo rio das Pedras: Jacarepaguá-RJ.. 2014. Trabalho de Conclusão de Curso (Graduação em Abi - Geografia) - Universidade Federal Fluminense.

18.

RODRIGUES DO NASCIMENTO, FLÁVIO; Adão Osdayan Cândido de Castro; TUBBS, D.; FARIAS, J. F.; BRUM, L. B.. Participação em banca de Adão Osdayan Castro.Os usos múltiplos dos recursos hídricos e problemas ambientais na bacia hidrográfica do rio são João - RJ.. 2014. Trabalho de Conclusão de Curso (Graduação em Abi - Geografia) - Universidade Federal Fluminense.

19.

SCHNEIDER, L.; CUNHA, Sandra Baptista da; **NASCIMENTO, F. R.**; Vallejo, Luiz. Participação em banca de Luiza Schneider. Enchentes na sub-bacia do canal do Cunha (RJ) - uma avaliação. 2013. Trabalho de Conclusão de Curso (Graduação em Abi - Geografia) - Universidade Federal Fluminense.

20.

RIBEIRO, I. C.; **NASCIMENTO, F. R.**; CRUZ, V. C.; Coni, Tereza. Participação em banca de Irene Chada Ribeiro. Praias Públicas - Mergulhe nesse direito: acesso à praia e ocupação da orla marítima em Angra dos Reis - RJ. 2013. Trabalho de Conclusão de Curso (Graduação em Abi - Geografia) - Universidade Federal Fluminense.

21.

PACHECO, E. S.; **NASCIMENTO, F. R.**; JOFILLI, A.. Participação em banca de Eduarda Silva Pacheco. Identificação de Sensibilidade do Litoral da Cidade de Niterói ao Toque de Óleo. 2013. Trabalho de Conclusão de Curso (Graduação em Abi - Ciências Biológicas) - Universidade Federal Fluminense.

22.

Assumpção, Anelise; SALGADO, C.; Olibano, Reiner Olibano; **NASCIMENTO, F. R.**. Participação em banca de Anelise Rocha Assumpção. Relação entre precipitação e ocorrência de movimentos de massas gravitacionais em Angra dos Reis - RJ.. 2011. Trabalho de Conclusão de Curso (Graduação em Geografia) - Universidade Federal Fluminense.

23.

Borges, Guilherme; **NASCIMENTO, F. R.**; Vicens, Raul. Participação em banca de Lídice Cabral Nascimento. Mapeamento de Uso e Cobertura do Solo como Subsídio à Gestão da Orla Marítima do Município de Armação dos Búzios, RJ - Brasil. 2011. Trabalho de Conclusão de Curso (Graduação em Abi - Geografia) - Universidade Federal Fluminense.

24.

NASCIMENTO, Lídice; Bulhões, Eduardo; Borges, Guilherme; **NASCIMENTO, F. R.**. Participação em banca de Lídice Cabral Nascimento. Mapeamento de Uso e Ocupação do solo como Subsídio à Gestão de Orla Marítima no município de Armação dos Búzios, RJ - Brasil.. 2010. Trabalho de Conclusão de Curso (Graduação em Geografia) - Universidade Federal Fluminense.

25.

NASCIMENTO, F. R.; Moreira, Ruy; Barbosa, Jorge. Participação em banca de Luiz Cláudio Pereira Mesquita. A Plataforma de Petróleo, Namorado 1: espaço geográfico artificial na Baía de Campos-RJ. 2010. Trabalho de Conclusão de Curso (Graduação em Geografia) - Universidade Federal Fluminense.

26.

Queiroz, P.; SAMPAIO, J. L. F.; Alencar, F.; **NASCIMENTO, F. R.**. Participação em banca de Paulo Valdenor Silva Queiroz. A apropriação da categoria território nas atuais políticas públicas de acesso à terra do Ministério do Desenvolvimento Agrário - MDA. 2007. Trabalho de Conclusão de Curso (Graduação em Bacharelado em Geografia) - Universidade Federal do Ceará.

Participação em bancas de comissões julgadoras

Professor titular

1.

PALHETA, J. M.; **NASCIMENTO, F. R.**; NUNE, C. O.. Banca Examinadora do Concurso Público para Professor Titular da Universidade Federal do Amapá, edital 11/2017. 2017. Universidade Federal do Amapá.

Concurso público

1.

PINTO, V. V. O.; MAIA, R. P.; **NASCIMENTO, F. R.**. Banca para Seleção de Professor Substituto -Geografia Física: Climatologia, Planejamento ambiental. 2024. Universidade Federal do Ceará.

2.

NASCIMENTO, F. R.; SANTOS, C. A.; SILVA, D. A.; LIMA, J. H.. Concurso Público para provimento de vagas da carreira do magistério superior do Dept de Geografia. Ed. 07/2016/UFS. 2016. Universidade Federal de Sergipe.

3.

NASCIMENTO, F. R.; Mariano, Fátima; Sobreira, Paulo. Concurso Público para professor na área de Geografia Física, edital N.º 7/2011. Universidade Federal de Goiás.

4.

FERNANDES, N. N.; **NASCIMENTO, F. R.**; Porto-Gonçalves, Carlos. Banca de Seleção do processo Seletivo para a turma 2011 do Curso de Doutorado em Geografia do Programa de Pós-Graduação. 2010. Universidade Federal Fluminense.

5.

NASCIMENTO, F. R.; PINHEIRO, L.; OLIVEIRA, S.. VI Seleção Pública para contratação de professores substituídos da FUNECE - Unidade FAFIDAM. 2007. Universidade Estadual do Ceará.

6.

NASCIMENTO, F. R.; GRANJEIRO, C.; BRANCO, E.. VI Seleção Pública para contratação de professores substituídos da FUNECE - Unidade ITAPERI. 2007.

7.

NASCIMENTO, F. R.; Barra, T.. Presidente da Banca Examinadora na Área de Geografia Física do Concurso Público de Provas e Títulos para Docentes. 2007. Universidade do Estado do Rio Grande do Norte.

Outras participações

1.

Sales, M.; Vicens, Raul; **NASCIMENTO, F.R.** Qualificação de Mudanças no Uso da Terra entre 1990 e 2020 e seus efeitos nas Áreas Suscetíveis a Desertificação (ASDs) da bacia do rio Itaúnas. 2024. Universidade Federal Fluminense.

2.

NASCIMENTO, F. R.; OLÍMPIO, J. L. S.; ZANELLA, M. E.; SANTOS, D. R.. Qualificação de mestrado: VULNERABILIDADE SOCIAL A SECA NA SUB-BACIA HIDROGRÁFICA DO RIO BANABUIU-CE. 2024. Universidade Federal do Ceará.

3.

BARBOSA, J.; Caracristi, I.; **NASCIMENTO, F.R.** Qualificação de Mestrado: Zoneamento climático-ambiental do perfil altitudinal: Depressão-Serra da Ibiapaba (CE). 2024.

4.

CARVALHO, R. G.; Carvalho, A.T.F; **NASCIMENTO, F, R.** Banca Mestrado: Compreensão dos processos erosivos acelerados a partir da análise do uso da terra nos interflúvios tabulares do Baixo Jaguaribe - Ceará. 2023. Universidade Federal do Rio Grande do Norte.

5.

NASCIMENTO, F, R. Banca Mestrado: Transformações Socioterritoriais a partir dos Conflitos por água na Região Sul Cearense. 2023. Universidade Federal do Ceará.

6.

Silva, L.; SOUZA, C. A.; LEANDRO; **NASCIMENTO, F. R.** Qualificação de Mestrado: EROSIÃO MARGINAL, HIDROSEDIMENTOLOGIA E OCUPAÇÃO/USO DA TERRA, NO Córrego Mineiro, Jauru-MT: APLICABILIDADE NA EDUCAÇÃO AMBIENTAL. 2023.

7.

ZANELLA, M. E.; **NASCIMENTO, F, R.**; FREITAS FILHO, M. R.; ARAUJO, R. R.; SAKAMOTO, M. S.. Banca Doutorado: Variabilidade da chuva e desastres a associados à dinâmica hidroclimática no estado do Maranhão. 2022. Universidade Federal do Ceara.

8.

ZANELLA, M. E.; **NASCIMENTO, F, R.**; Sales, M.; Oliveira, F. R. J. Banca Mestrado: Zonas climáticas locais em cidades pequenas: relação entre temperatura e morfologia urbana. 2022. Universidade Federal do Ceara.

9.

FARIAS, J. F.; TROLEIS, A. L.; **NASCIMENTO, F, R.**; SARAIVA JUNIOR, J. C.. Banca Mestrado: Estado ambiental e graus de sustentabilidade da bacia hidrográfica do rio do Carmo - RN, Brasil. 2022. Universidade Federal do Rio Grande do Norte.

10.

Cavalcante, A.; Crispim, B. A.; **NASCIMENTO, F, R.**.. Banca Mestrado: O curso da água: uma análise qualitativa e espacial da água na Reserva Extrativista Prainha do Canto Verde, Beberibe - Ceará. 2022. Universidade Estadual do Ceará.

11.

NASCIMENTO, F, R.; RIBEIRO, M. C. S.; Costa, L.R.F; BESERRA NETA, L. C.; Souza, M.A.T.A; Sales, V.C.C. Banca Doutorado: Evolução Morfoestrutural do Planalto da Ibiapaba (CE-PI) e Nordeste do Ceará: interpretação a partir da termocronologia de baixa temperatura. 2022. Universidade Federal do Ceara.

12.

[Cruz, M. L. B. da](#); **NASCIMENTO, F, R.**; CORREA, M. M.; Almeida, Iaponan; Mendes, Lúcia. Banca Doutorado: Reconstituição paleobiogeoclimática dos brejos de altitude do Ceará: um estudo de caso da Serra de Uruburetama (CE). 2022. Universidade Estadual do Ceará.

13.

NASCIMENTO, F.R.; SARAIVA JR, J. C.; TROLEI, A. L.; FARIAS, J. F.. Qualificação de mestrado: ESTADO AMBIENTAL E GRAUS DE SUSTENTABILIDADE DA BACIA HIDROGRAFICA DO RIO DO CARMO- RN, BRASIL. 2021. Universidade Federal do Rio Grande do Norte.

14.

SOUZA, B. I.; **NASCIMENTO, F, R.**; VERDUM, R.. Banca Doutorado: Desertificação em paisagem cárstica: uma análise multitemporal no Platô de Irecê, Bahia. 2021. Universidade Federal do Rio Grande do Sul.

15.

NASCIMENTO, F. R. Prêmio "Aziz Nacib Ab' Sáber" - Geografia Física, do XIV Encontro Nacional da Associação Nacional de Pós-Graduação e Pesquisa em Geografia - ENANPEGE. 2021. Associação Nacional de Pós-Graduação e Pesquisa em Geografia.

16.

NASCIMENTO, F. R. Prêmio "Aziz Nacib Ab' Sáber" - Geografia Física, do XIV Encontro Nacional da Associação Nacional de Pós-Graduação e Pesquisa em Geografia - ENANPEGE - "A Geografia que fala ao Brasil: ciência geográfica na pandemia ultraliberal?". 2021. Associação Nacional de Pós-Graduação e Pesquisa em Geografia.

17.

NASCIMENTO, F. R.; NUNES, J. O. R.; FIGUERO, A.; CAVALCANTE, M. M. A.; PINTO, J. E. S. S.. PREMIAÇÃO DA MELHOR TESE DE DOUTORADO E DISSERTAÇÃO DE MESTRADO DA ANPEGE. 2021. Universidade Federal do Amazonas.

18.

ROCHA, A. B.; ALBUQUERQUE, A. M.; Sales, M.; **NASCIMENTO, F. R.** Diagnóstico físico conservacionista como subsídio para o manejo e recuperação de áreas degradadas na bacia hidrográfica do Médio curso do Rio Jaguaribe (CE) - Brasil. 2020. Universidade Federal do Ceará.

19.

SILVA, G. F. N.; FALCAO, M. T.; **NASCIMENTO, F. R.** Qualificação de Mestrado: Análise da Compartimentação Geomorfológica do Município de Alto Alegre - RR. 2019. Universidade Federal de Roraima.

20.

BESERRA NETA, L. C.; SOUZA, V.; **NASCIMENTO, F. R.** Banca de qualificação de Mestrado "Análise dos aspectos da morfodinâmica fluvial associados às ações antropogênicas na bacia do Rio Apiaú, Município de Mucajaí-RR. 2019. Universidade Federal de Roraima.

21.

NASCIMENTO, F. R.; BRUM, L. B.; BORDALO, C. A. L.. Tipologias de Uso e conflitos por água na bacia hidrográfica do rio Guandu, Município de Seropédica (RJ). 2017. Universidade Federal Fluminense.

22.

BASTOS, F. H.; Maia, Rubson; **NASCIMENTO, F. R.** Qualificação de mestrado: Geomorfologia em estruturas graníticas: o caso do maciço de Uruburetama. 2017. Universidade Estadual do Ceará.

23.

Cruz, M. L. B. da; **NASCIMENTO, F. R.**; PAULA, D. P.. Banca de qualificação de mestrado: Ambiente urbano - as transformações nos sistemas ambientais no Bairro Praia do Futuro II em Fortaleza/CE. 2016. Programa de Pós-Graduação em Geografia da UECE.

24.

Sales, M.; ZANELLA, M. E.; **NASCIMENTO, F. R.**. Banca de qualificação de doutorado: Estimativa de evaporação do Açude Castanhão - Ceará/Brasil. 2016. Universidade Federal do Ceará.

25.

NASCIMENTO, F. R.; Oliveira, Jorge; Olibano, Reiner Olibano. Presidente da banca de seleção monitoria para Hidrogeografia. 2015. UFF.

26.

NASCIMENTO, F. R.; Moreira, Ruy; BORDALO, C. A. L.; Coni, Tereza; Birzstok, Jacob. banca de doutorado: Ambientalização e conflitos de territorialidade na maior área Protegida do Mundo Tripcial: Parque Nacional Montanhas do Tumucumaque e Parc Amazonien de Guyane. 2015. Universidade Federal Fluminense.

27.

NASCIMENTO, F. R.; AFONSO, A. E.; SALGADO, C.. Qualificação de Doutorado: Recursos naturais e saneamento rural: subsídios para a gestão da bacia do rio do Peixe - MG. 2015. Universidade Federal Fluminense.

28.

NASCIMENTO, F. R.; FARIAS, J. F.; Vicens, Raul, Áreas Susceptíveis à Desertificação em Chicualacuala, Moçambique/Africa Austral. 2015. Universidade Federal Fluminense.

29.

SOUSA, J. B.; **Flávio Nascimento**; Cunha; Vicens, Raul. Qualificação de doutorado: Compartimentação morfopedológica e sua aplicação na cartaterização de solos e na qualidade de água da bacia hidrográfica do Ribeirão Areado, Alto São Francisco/MG. 2014. UFF.

30.

Flávio Nascimento; Vicens, Raul; Borges, Guilherme. Banca de seleção de monitoria de hidrogeografia. 2014. Universidade Federal Fluminense.

31.

FARIAS, J. F.; SILVA, E. V.; LIMA, E. C.; **NASCIMENTO, F. R.**; Sales, M.. Qualificação de doutorado: Geoecologia das paisagens aplicada ao planejamento ambiental de bacias hidrográficas: subsídios à gestão ambiental. 2014. Universidade Federal do Ceará.

32.

ALMEIDA, F. L.; **NASCIMENTO, F. R.**; Grangeiro, Cláudia; Sales, M.. Qualificação de mestrado: subsídios ao ZONEAMENTO ECOLÓGICO-ECONÔMICO do Planalto da Ibiapaba: enfoque sobre os municípios de Tianguá e Ubajara - CE. 2014. Programa de Pós-Graduação em Geografia da UECE.

33.

NASCIMENTO, F. R.. Comissão Científica do XV Simpósio Brasileiro de Geografia Física Aplicada. 2014. Universidade Federal do Piauí.

34.

NASCIMENTO, F. R.; Coni, Tereza; Ribeiro, Miguel; GEIGER, P.. International Society for the Comparative Study of Civilizations. 2014. Association Of American Geographers.

35.

OLIVEIRA, C. D. M.; MEIRELES, A. J. A.; **NASCIMENTO, F. R.**. membro da comissão científica da Conferência Latino Americana de Geógrafos INTERFACES DO ESPAÇO LATINO AMERICANO. 2014. Universidade Federal do Ceará.

36.

NASCIMENTO, F. R.. Consultor Ad hoc da CAPES. 2014. Coordenação de Aperfeiçoamento de Pessoal de Nível Superior.

37.

NASCIMENTO, F. R.. Avaliador da Grande Área de Ciências Humanas no XXIV Seminário de Iniciação Científica e Prêmio UFF Vasconcelos Torres de Ciência e Tecnologia. 2014. Universidade Federal Fluminense.

38.

Flávio Nascimento. coordenador do eixo: Ecologia da Paisagem, Recursos e Impactos Ambientais e Rurais. 2014. Universidade Federal do Ceará.

39.

Flávio Nascimento; SOUZA, B. I.; SUERTAGARAY, D. M.. Comitê editorial do livro: PARAÍBA pluralidade e representações geográficas". 2014. Universidade Federal da Paraíba.

40.

NASCIMENTO, F. R.; Vicens, Raul; SALGADO, C.. Presidente da Banca de seleção de monitoria da disciplina Hidrogeografia. 2013. Universidade Federal Fluminense.

41.

NASCIMENTO, F. R.; VIEIRA, R.; SALGADO, C.. Banca de seleção de monitoria da disciplina Natureza e sua dinâmica no Brasil. 2013. Universidade Federal Fluminense.

42.

CORREA, W. B.; Borges, Guilherme; **NASCIMENTO, F. R.;** Vicens, Raul. Banca de qualificação de mestrado: Tipologias de orla a partir de geoindicadores: uma contribuição ao planejamento territorial da zona costeira entre o Cabo Búzios e Cabo Frio, litoral do Rio Janeiro. 2013. Universidade Federal Fluminense.

43.

NASCIMENTO, F. R.. Avaliação daEURE. Revista latinoamericana de estudios urbano regionales (EURE). 2013. Pontificia Universidad Católica de Chile.

44.

NASCIMENTO, F. R.; GALVANI, E.; LIMAVERDE, N. S.; STEINKE, V.. Comissão de avaliação do Prêmio ENAPEGE de MELHOR TESE E DISSERTAÇÃO EM GEOGRAFIA do Brasil ? 2011-2012 (Prêmio Aziz Nacib Ab'Sáber). 2013. Universidade Estadual de Campinas.

45.

NASCIMENTO, F. R.; PACHECO, E. S.; JOFILLI, A.. Banca de TCC: Identificação de Sensibilidade do Loitoral da Cidade de Niterói ao Toque de Oleo. 2013. Universidade Federal Fluminense.

46.

NASCIMENTO, F.R.; ZACARIAS, A. A.; NUNES, J. O. R.; CAVALCANTE, M. M. A.; FIGUERO, A.. Membro da comissão de avaliação p/ Prêmio ?Aziz Nacib Ab´Sáber? - Geografia Física de melhor dissertação e tese de doutorado do Brasil. 2013. Associação Nacional de Pós-Graduação e Pesquisa em Geografia.

47.

NASCIMENTO, F. R.; Vicens, Raul; Oliveira, Jorge. Banca de avaliação de monitorias no Instituto de Geociências - XV Semana de Monitoria da UFF. 2012. Universidade Federal Fluminense.

48.

Moreira, Ruy; **NASCIMENTO, F. R.**; Barbosa, Jorge. Banca de seleção de monitoria para o ano letivo de 2011 da disciplina Sociedade e Natureza. 2011. Universidade Federal Fluminense.

49.

NASCIMENTO, F. R. Comissão Avaliadora do XIV Simpósio Brasileiro de Geografia Física Aplicada. 2011. Universidade Federal da Grande Dourados.

50.

Vicens, Raul; SALGADO, C.; **NASCIMENTO, F. R.** Condições ambientais e problemas relacionados à instalação de reservatórios de água na Bacia Hidrográfica do Rio Gavião, no Nordeste da Bahia. 2011. Universidade Federal Fluminense.

51.

NASCIMENTO, F. R.; oLIVEIRA, Manoel Alves de; Vicens, Raul; SALGADO, C.. Condições ambientais e problemas relacionados à isntração de reservatórios de água na bacia hidrográfica do Rio Gavião no sudoeste da Bahia. 2011. Universidade Federal Fluminense.

52.

NASCIMENTO, F. R.; Cunha; Oliveira, Jorge. Presidente da Banca de Seleção de Monitoria para o ano letivo de 2010 da disciplina Natureza e sua dinâmica no Brasil. 2010. Universidade Federal Fluminense.

53.

Gregório. Roberta; Vallejo, Luiz; Erthal, Ruy; **NASCIMENTO, F. R.** Tradição, conservação e urbanização - interesses e contradições no espção geográfico de Petrópolis. 2010. Universidade Federal Fluminense.

54.

Cunha; Botelho, Rosângela; **NASCIMENTO, F. R.** Banca do Concurso de Seleção de Candidatos para a bolsa PDEE-CAPES. 2010. Universidade Federal Fluminense.

55.

Oliveria, Christiane; Lima. Ivaldo; Vallejo, Luiz; **NASCIMENTO, F. R.** Banca de seminário de mestrado: CRIAÇÃO DE UNIDADES DE CONSERVAÇÃO (UC) NO MUNICÍPIO DE NITERÓI, RJ - UMA ANALISE DA EFETIVIDADE DE GESTÃO NO CASO DA APA DE LAGUNAS E FLORESTAS DE NITERÓI. 2010. Universidade Federal Fluminense.

56.

Pinto, Amanda; **NASCIMENTO, F. R.**; [Cunha](#); Vallejo, Luiz. Diagnóstico ambiental de Itaboraí ? RJ como subsídio ao ordenamento territorial, no contexto do Complexo Petroquímico do Rio de Janeiro ? COMPERJ. 2010.

57.

Costa, Saulo; Franco, Carlos A.; **NASCIMENTO, F. R.**; Moreira, Ruy. Difusão de inovações tecnológicas no espaço agrário do Baixo Jaguaribe cearense: o caso da Embrapa. 2010. Universidade Federal Fluminense.

58.

Galvão, Renata; [Cunha](#); **NASCIMENTO, F. R.**; Vicens, Raul. Gestão de Bacias Hidrográficas em área suburbanas: Niterói (RJ). 2010. Universidade Federal Fluminense.

59.

NASCIMENTO, F. R.. Membro da Comissão Científica do XII Encontro Nacional de Geógrafos. 2010. Universidade Federal do Rio Grande do Sul.

60.

NASCIMENTO, F. R.. Consultor Ad Hoc do processo seletivo 2010/2011 do Programa Institucional de Iniciação Científica - UFG. 2010. Universidade Federal de Goiás.

61.

Coni, Tereza; **NASCIMENTO, F. R.**; Birzstok, Jacob; [Cunha](#). Banca de seminário de doutorado: Metodologia de análise socioeconômica para estudo e planejamento ambiental: uma contribuição à interação sociedade natureza. 2010. Universidade Federal Fluminense.

62.

[Almeida, Nadjacleia V.](#); [Cunha](#); **NASCIMENTO, F. R.**; Birzstok, Jacob. A Bacia Hidrográfica e o diagnóstico geoambiental no processo de Ordenamento Territorial Ambiental. 2010. Universidade Federal Fluminense.

63.

NASCIMENTO, F. R.; Franco, Carlos A.; Limonad, Ester. Banca de seleção de mestrado do Prog. de Pós-Graduação em Geografia da UFF. 2010. Universidade Federal Fluminense.

64.

Barros, Marilusa; Vasconcelos, Fábio P.; BARRETO, A. C.; **NASCIMENTO, F. R.**. Análise de impactos ambientais decorrentes do processo de uso e ocupação das áreas do entorno da Lagoa da Parangaba, Fortaleza - Ce. 2009. UECE/Mestrado Acadêmico em Geografia.

65.

Sousa, Samuel; Caracristi, I.; [Souza](#); **NASCIMENTO, F. R.**. Avaliação de Gestão em Unidades de Conservação de Proteção Integral. O caso do Monumento Natural dos Monólitos de Quixadá. 2009. UECE/Mestrado Acadêmico em Geografia.

66.

NASCIMENTO, F. R.. Consultor AD HOC nas atividades de processo seletivo 2009/2010 do Programa Institucional de Iniciação Científica da UFG. 2009. Universidade Federal de Goiás.

67.

NASCIMENTO, F. R.. Comissão Científica do XV Encontro de Geógrafos do Ceará. 2009.

68.

NASCIMENTO, F. R.. Comissão Científica do X Encontro Regional de Estudos Geográficos. Políticas de (Des)envolvimento da/na Região Nordeste: uma leitura crítica geográfica. 2009. Universidade Estadual da Paraíba.

69.

Coni, Tereza; **NASCIMENTO, F. R.**; Birzstok, Jacob. Seminário de Doutorado: Metodologia de análise socioeconômica para estudo e planejamento ambiental: uma contribuição a interação sociedade e natureza.. 2009. Universidade Federal Fluminense.

70.

NASCIMENTO, F. R.; Vicens, Raul; Olibano, Reiner Olibano. Seminário de Doutorado: Proposta de diagnóstico socioambiental da Bacia do rio Itabapoana a partir de indicadores empíricos e fenomenológicos. 2009. Universidade Federal Fluminense.

71.

NASCIMENTO, F. R.; [Cunha](#); Vicens, Raul. Seminário de Doutorado: O fenômeno das terras caídas nas margens do amazonas mudança na paisagem e implicações no cotidiano dos moradores. 2009. Universidade Federal Fluminense.

72.

[Almeida, Nadjacleia V.](#); **NASCIMENTO, F. R.**; [Cunha](#); Olibano, Reiner Olibano. Seminário de Doutorado: Ordenamento Territorial da Bacia Hidrográfica do Rio Taperoá, no Semiárido Paraibano, a Partir do

73.

NASCIMENTO, F. R.; Cunha; Olibano, Reiner Olibano; Machado, Pedro J. de O.. Seminário de Doutorado: Diagnóstico ambiental e ordenamento territorial ? instrumentos para a Gestão da Bacia Hidrográfica de Chapéu D'Uvas - MG. 2009. Universidade Federal Fluminense.

74.

Cunha; **NASCIMENTO, F. R.;** Vicens, Raul. Relações Entre Uso/Ocupação do Solo e Qualidade das Águas Fluviais na Cidade do Rio de Janeiro.. 2009. Universidade Federal Fluminense.

75.

Vicens, Raul; **NASCIMENTO, F. R.;** Moraes, Neiva. banca de seminário de mestrado. Análise da dinâmica hidroerosiva em áreas de encostas, sob diferentes condições de uso, na bacia do Alto São João, no Estado do Rio de Janeiro: uma contribuição à gestão de bacia hidrográfica.. 2009. Universidade Federal Fluminense.

76.

NASCIMENTO, F. R.; Limonad, Ester; Franco, Carlos A.. Banca de seleção de mestrado em Geografia da UFF, turma 2010. 2009. Universidade Federal Fluminense.

77.

Cavalcante, Andrea; Cunha; **NASCIMENTO, F. R.;** Seminário de Doutorado: Morfodinâmica Fluvial em áreas semi-áridas: discutindo o vale do Rio Jaguaribe no Ceará. 2009. Universidade Federal Fluminense.

78.

OLIVEIRA, Manoel Alves de; **NASCIMENTO, F. R.;** Olibano, Reiner Olibano; Limonad, Ester. Seminário de Doutorado: Reflexos ambientais da construção de barramentos na bacia hidrográfica do Rio Gavião/BA. 2009. Universidade Federal Fluminense.

79.

Pereira, Lisani; Birzstok, Jacob; **NASCIMENTO, F. R.;** Seminário de Doutorado: A ocupação do território Matogrossense e a recreação camponesa em áreas do agronegócio: Assentamentos 14 de agosto e Ant. Conselheiro nos Municípios de Campo Verde e Tangará da Serra.. 2009. Universidade Federal Fluminense.

80.

Maia, Judária; PINHEIRO, L.; **NASCIMENTO, F. R.;** Seminário de mestrado: Indicadores de Qualidade Ambiental dos Recursos Hídricos

81.

NASCIMENTO, F. R.; LIMA, L.; CORIOLANO, L.. Banca de seleção dos candidatos ao exames para a nova turma de 2008 do Mestrado Acadêmico em Geografia. 2008. Universidade Estadual do Ceará.

82.

NASCIMENTO, F. R.; Granjeiro, Cláudia; Amaral, José; [Aires, Rosilene](#). Análise ambiental integrada como subsídio ao uso e gestão dos recursos hídricos em Micro-bacias hidrográficas do Médio-Baixo curso do Jaguaribe - CE. 2008. Universidade Estadual do Ceará.

83.

NASCIMENTO, F. R.; Lustosa, Jacqueline; [Souza](#). A problemática da desertificação nos sertões do médio Jaguaribe: o caso do Município de Jaguaribe. 2008. Universidade Estadual do Ceará.

84.

NASCIMENTO, F. R.; [SAMPAIO, J. L. F.](#); Fernandes, Manoel; Soares, Hidelbrando; [Queiroz, P.](#). A implantação de políticas territoriais no sertão de Canindé de 2004-2007. 2008. Universidade Estadual do Ceará.

85.

NASCIMENTO, F. R.. Membro da Comissão Científica da Semana dos Geógrafos do Ceará. 2008. UECE.

86.

[Queiroz, P.](#); **NASCIMENTO, F. R.**; Fernandes, Manoel; GONCALVES, C. U.. Políticas territoriais do Ministério do Desenvolvimento Agrário no Ceará de 2004:2007: o caso dos Sertões de Canindé. 2008. UECE.

87.

[Aires, Rosilene](#); **NASCIMENTO, F. R.**; Sales, M.; [Souza](#). Análise geoambiental integrada em Micro-bacias hidrográficas no Vale do Jaguaribe como subsídio à gestão participativa de recursos hídricos. 2008. UECE/Mestrado Acadêmico em Geografia.

88.

Guerra, Daniely; [Souza](#); **NASCIMENTO, F. R.**; [SAMPAIO, J. L. F.](#). Desertificação nos Sertões do Médio Jaguaribe: o caso do Município de Jaguaribe - CE. 2008. UECE/Mestrado Acadêmico em Geografia.

89.

Saraiva Junior; Claudino Sales; Peulvast; Silva Filho; **NASCIMENTO, F. R.**. Geomorfologia dos maciços costeiros de Caucaia - CE. 2008. Universidade Federal do Ceara.

90.

NASCIMENTO, F. R.. Membro de comissão avaliada de premiação de Monitoria do Instituto de Geociências da UFF. 2008. Universidade Federal Fluminense.

91.

NASCIMENTO, F. R.. Avaliador dos trabalhos da XI Semana de Monitores da Universidade Federal Fluminense. 2008. Universidade Federal Fluminense.

92.

NASCIMENTO, F. R.; Limonad, Ester; Barbosa, J. L; Alves, Josélia da Silva. Seminário de Doutorado: Cidade e meio ambiente na Amazônia: as Areas de Preservação Permanentes (APPs) em Rio Branco/Acre.. 2008. Universidade Federal Fluminense.

93.

oLIVEIRA, Manoel Alves de; Vicens, Raul; Almeida, Flávio Gomes de; [Cunha](#); **NASCIMENTO, F. R.**. Seminário de doutorado: Bacia hidrográfica do rio Gavião no sudoeste da Bahia: uma análise de alterações na paisagem e na organização do território. 2008. Universidade Federal Fluminense.

94.

Quintiliano, A.; LIMA, L.; **NASCIMENTO, F. R.**. Membro do corpo editorial do livro: Reestruturação socioespacial do Ceará: ações do Estado. 2008. Universidade Estadual do Ceará.

95.

Arruda, Niepson de S.; BARRETO, A. C.; Vasconcelos, Fábio P.; **NASCIMENTO, F. R.**. Paisagens insulares das bacias Metropolitana, Curu e Médio Jaguaribe. 2007. Universidade Estadual do Ceará.

96.

Freire, L.; **NASCIMENTO, F. R.**; [Souza](#); Sales, M.. Paisagens de excessão no Ceará: problemas ambientais configurados pel ousa e ocupação da terra no Município de Mulungu - Ceará. 2007.

97.

BESSA, A.; **NASCIMENTO, F. R.**; [Rosa](#); Aquino, M. D.. Transformações sócio-espaciais no estuário do rio Acaraú-CE: implicações na demanda, disponibilidade e qualidade dos recursos hídricos. 2007. Universidade Estadual do Ceará.

98.

Falcão, T. O.; **NASCIMENTO, F. R.**; Souza; Moraes, J. O.. Seminário de mestrado: A dinâmica ambiental do estuário do rio Curú-CE: subsídios para o manejo de unidade de conservação. 2007. Universidade Estadual do Ceará.

99.

Paula, E. M. S. de; **NASCIMENTO, F. R.**; Souza; Cruz, M. L. B. da. Contribuição ao estudo de zoneamento ambiental da Bacia do Rio Ceará. 2007.

100

.

Veras, M. N.; Lustosa, J.; **NASCIMENTO, F. R.**; Oliveria, J.. Características pedomorfológicas de duas topossequências no município de Jaguaribe-Ce e suas implicações nos processos de degradação/desertificação. 2007. Universidade Estadual do Ceará.

101

.

NASCIMENTO, F. R.; Fernandes, M.. Avaliação de premiação dos melhores trabalhos nas modalidades oral e painel, na área de Ciências Exatas e da Terra. X Semana Universitária da UECE. 2007. Universidade Estadual do Ceará.

102

.

Silva, Daniele R.; **SAMPAIO, J. L. F.**; **NASCIMENTO, F. R.**; Araújo, José C. de. Estratégias de convivência com a "escassez" de água: Assentamento Serra das Moãs e dos Caboclos - Ceará. 2007. Universidade Federal do Ceará - Programa em Desenvolvimento e Meio Ambiente.

103

.

Cavalcante, Andrea; **NASCIMENTO, F. R.**. Concurso Público para Monitoria da disciplina de Geologia no curso de Geografia. 2007. Universidade Estadual do CearáFAFIDAM.

104

.

NASCIMENTO, F. R.; Cavalcante, Andrea. Banca de avaliação de monitoria da disciplina de Geologia. 2007. Universidade Estadual do CearáFAFIDAM.

105

.

BESSA, A.; **NASCIMENTO, F. R.**; PINHEIRO, L.; Ribeiro, I.. Transformações sócioespaciais no estuário do rio Acaraú - Ceará:

106

.

NASCIMENTO, F. R.. Membro do Comitê Interno de Avaliação de pedido Cota de Bolsa de Iniciação Científica na área de Ciências Exatas e da Terra dos Programas IC UECE, IC&T/FUNCAP e PIBIC/CNPq. 2006. Empresa Brasileira de Pesquisa Agropecuária.

107

.

NASCIMENTO, F. R.; Castro e Silva. Avaliação de premiação dos melhores trabalhos nas modalidades oral e painel, na área de Ciências Exatas e da Terra. XI Semana Universitária da UECE. 2006. Universidade Estadual do Ceará.

108

.

NASCIMENTO, F. R.; OLIVEIRA, V. V. P.; [Souza](#); Pacheco, A. P. Qualificação de mestrado: Análise geoambiental e mapeamento da mata ciliar de Carnaúba na Bacia do rio Acaraú ? CE.. 2006. Universidade Federal do Ceará.

Eventos

Participação em eventos, congressos, exposições e feiras

1.

40ª Semana de Geografia: A Geografia e a ciência como perspectiva para as próximas décadas na Pan-Amazônia. 2022. (Encontro).

2.

IV Fórum Brasileiro do Semiárido. As águas e os recursos hídricos no semiárido mundial. 2022. (Outra).

3.

V Colóquio de Pesquisadores em Geografia Física e Ensino de Geografia e V Fórum Brasileiro do Semiárido. A concepção da natureza antes e após a Pandemia do Coronavírus. 2022. (Outra).

4.

V Colóquio de Pesquisadores em Geografia Física e Ensino de Geografia e V Fórum Brasileiro do Semiárido. A concepção da natureza antes e após a Pandemia do Coronavírus. 2022. (Outra).

5.

XX Semana de Geografia (SEMAGEO), VI Semiário do Programa de Pós-Graduação em Geografia e, V Seminário de práticas de Ensino em Geografia da Universidade Federal de Mato Grosso - UNEMAT.Mesa: Recursos naturais e segurança hídrica nas discussões socialmente contemporâneas. 2022. (Seminário).

6.

Atividade Remota do Mestrado em Geografia - PPGGEO/FFP.Evolução do Pensamento Geográfico: teoria de dinâmicas da natureza. 2021. (Outra).

7.

IV Fórum Brasileiro do Semiário. Planejamento para utilização da água e do solo no semiário. 2021. (Congresso).

8.

IV Fórum Brasileiro do Semiário. As águas e os recursos hídricos no semiário mundial. 2021. (Congresso).

9.

IV Fórum Brasileiro do Semiário.Planejamento para utilização da água e do solo no semiário. 2021. (Outra).

10.

Simpósio de Cartografia, Geoinformação e Análise Ambiental.? Geoinformação e perspectivas na formação profissional?. 2021. (Simpósio).

11.

Simpósio de Cartografia, Geoinformação e Análise Ambiental.Geoinformação e perspectivas na formação profissional. 2021. (Simpósio).

12.

Atividade Remota do Mestrado em Geografia - PPGGEO/FFP.Abordagens da Geografia (Física) nos estudos ambientais: escalas e desafios. 2020. (Outra).

13.

V Encontro de Iniciação Acadêmica.Categorização de usos múltiplos das águas e problemas ambientais na Lagoa da Parangaba. 2020. (Encontro).

14.

Geografia africana e o seu ensino no Brasil. Estudos integrados e planejamento na África Austral. 2019. (Simpósio).

15.

IV Encontro de Iniciação Acadêmica. Aferição dos usos múltiplos das águas das lagoas urbanas de Fortaleza. 2019. (Encontro).

16.

SEMANA DO GEÓGRAFO 2019: FORMAÇÃO PROFISSIONAL EM TEMPOS DE CRISE DA EDUCAÇÃO. GRANDES EMPREENDIMENTOS E IMPACTOS AMBIENTAIS NO LITORAL SETENTRIONAL DO BRASIL. 2019. (Congresso).

17.

VII Workshop Internacional sobre Planejamento e Desenvolvimento Sustentável em Bacias Hidrográficas. Geomorfologia urbana e bacia hidrográfica: apontamentos para Boa Vista - RR. 2019. (Outra).

18.

XVIII Simpósio Brasileiro de Geografia Física Aplicada. SOLOS, PAISAGENS E DEGRADAÇÃO. 2019. (Simpósio).

19.

I Congresso Nacional Interdisciplinar sobre o Sertão Central/CONISCE. DO BRASIL À COMPLEXIDADE AMBIENTAL DO NORDESTE - POTENCIALIDADES E GESTÃO TERRITÓRIA DO SEMIÁRIDO. 2018. (Congresso).

20.

III Enc. de Geografia do Vale do São Francisco. Agro-hidronegócio, desertificação e suas implicações sobre os recursos hídricos e os solos do semiárido brasileiro. 2018. (Encontro).

21.

III Encontro de Geografia do Vale do São Francisco. Sistemas e monitoramentos ambientais no semiárido Brasileiro. 2018. (Encontro).

22.

Dinâmicas Socioterritoriais, Hidrodinâmicas e novas Morfologias no rio Araguari. Hidrelétricas e os limites da sustentabilidade na Amazônia: Método, análise e impactos. 2017. (Seminário).

23.

I SETOR: Seminário Nacional: Território, ordenamentos e representações. Dinâmicas Socioterritoriais, Hidrodinâmicas e novas Morfologias no rio Araguari. 2017. (Seminário).

24.

I SETOR: Seminário Nacional: Território, ordenamentos e representações. Fronteira Hídrica, Território e Gestão de Bacias Hidrográficas. 2017. (Seminário).

25.

I Workshop Des. Regional e Territorialidades na Amazônia. Hidrelétricas e os limites da sustentabilidade na Amazônia. 2017. (Outra).

26.

Reunião de implementação de Políticas Públicas para o Combate à Desertificação no Brasil. Desertificação, monitoramento e recursos naturais. 2017. (Seminário).

27.

XVII Simpósio Brasileiro de Geografia Aplicada. Dinâmica das águas no sistema rio-planície de inundação do rio paraguai em Cáceres - Mato Grosso. 2017. (Simpósio).

28.

Aula Magna POSGEO UFPA. Desafios dos estudos ambientais em geografia: entre o método e a dicotomia. 2016. (Outra).

29.

I Seminário Internacional de Geografia da Amazônia e II Seminário Nacional de Geografia da Amazônia. Teorias, processos e práticas sobre o ensino de geografia na Amazônia. 2016. (Seminário).

30.

33º Conferência Latino Americana de Geógrafos (CLAG). Ecologia da Paisagem, Recursos e Impactos Ambientais e Rurais. 2015. (Congresso).

31.

<http://www.xv-egal-cuba.com/index.php?module=invitation>. O FENÔMENO DA DESERTIFICAÇÃO. 2015. (Encontro).

32.

UFF DEBATE BRASIL.Cr se H drica no Rio de Janeiro. 2015. (Simp sio).

33.

XV Encontro Latino Americano de Ge grafos - Por una Am rica Latina unida y sostenible.AREAS SUSCEPTIVEIS   DESERTIFICA  O NA TR PLICE FRONTEIRA NO SUDOESTE DE MO AMBIQUE: DIAGN STICO GEOAMBIENTAL COMO BASE AO ORD NAMENTO TERRITORIAL. 2015. (Encontro).

34.

XV Encontro Latino Americano de Ge grafos - Por una Am rica Latina unida y sostenible.Epistemologia de la Geografia. 2015. (Encontro).

35.

XV Encontro Latino Americano de Ge grafos - Por una Am rica Latina unida y sostenible.Teoria Geogr fica y su repercusi n acad mica e institucional. 2015. (Encontro).

36.

XV Encontro Latino Americano de Ge grafos - Por una Am rica Latina unida y sostenible.Metodologia y pensamiento Geogr fico. 2015. (Encontro).

37.

XV Encontro Latino Americano de Ge grafos - Por una Am rica Latina unida y sostenible.Presidente de la Mesa Recursos Naturales I. 2015. (Encontro).

38.

XV Encontro Latino Americano de Ge grafos - Por una Am rica Latina unida y sostenible.CONFLITOS PELOS USOS M LTIPLOS, DOS RECURSOS H DRICOS EM BACIA HIDROGR FICA NO TR PICO  MIDO BRASILEIRO: BACIA HIDROGR FICA DO RIO S O JO O ? RJ. 2015. (Encontro).

39.

XVI Simp sio Brasileiro de Geografia F sica.Desertifica  o, degrada  o dos solos e manejo dos recursos h dricos. 2015. (Simp sio).

40.

XVI Simp sio Brasileiro de Geografia F sica.Avaliador Ad hoc de trabalhos cient ficos. 2015. (Simp sio).

41.

II Diálogo com Comitês de Bacias do NEPH. Atuação de Comitês de Bacias no Rio de Janeiro. 2014. (Seminário).

42.

Managing Water Resource in Arid and Semi-Arid Region of America Laitna e Caribe. Public policies of droughts in Brazil. 2014. (Simpósio).

43.

VII Congresso Brasileiro de Geógrafo. Conflitos Territoriais, Grandes Projetos Nacionais e Natureza. 2014. (Congresso).

44.

XIII SIMPÓSIO IBEROAMERICANO DE REDES DE ÁGUA, ESGOTO E DRENAGEM. PERCEPCION Y ACEPTACION DE LA CAPTACION DEL AGUA DE LLUVIA EN TRES LOCALIDADES DEL ESTADO DE GUANAJUATO - MEXICO. 2014. (Simpósio).

45.

XXIV Semana de Iniciação Científica e Prêmio Vasconellos Torres de Ciências e Tecnologia. Avaliador da XXIV Semana de Iniciação Científica e Prêmio Vasconellos Torres de Ciências e Tecnologia. 2014. (Seminário).

46.

Encontro Nacional da Associação de Pesquisa e Pós-graduação em Geografia/X-ENANPEGE: Membro componente do CONCURSO DE MELHORES TESES E DISSERTAÇÕES EM GEOGRAFIA - Prêmio Aziz Nacib Ab'Sáber - 2013. 2013. (Congresso).

47.

I Diálogo com Comitês de Bacias hidrográficas - Núcleo de Estudos e Pesquisas em Hidrogeografia/NEPH. Visão Geral da Problemática dos recursos hídricos no Brasil. O destaque do NE semiárido. 2013. (Encontro).

48.

I Seminário de Integração do Mestrado Acadêmico em Geografia da Univ. Estadual Vale do Acaraú. Análise Ambiental e Estudos Integrados da Natureza. 2013. (Seminário).

49.

I Seminário de Integração do Mestrado Acadêmico em Geografia da Univ. Estadual Vale do Acaraú. Análise Ambiental e Estudos Integrados da Natureza. 2013. (Seminário).

50.

I Seminário do Geonat - Grupo de Pesquisa NATureza, sociedade e ordenamento territorial. Recursos ambientais, populações afetadas e gestão de áreas desertificadas no Brasil. 2013. (Seminário).

51.

Laçamento do livro Ordenamento territorial. A desertificação como consequência da degradação ambiental. 2013. (Outra).

52.

VI Seminário da Pós-graduação em Geografia e VII Semana da Geografia. Estudos ambientais e a pesquisa em Geografia Física. 2013. (Seminário).

53.

XI GEOUFF 2013 - Desastres naturais: vulnerabilidade social e ambiental. Gestão e Políticas Públicas. 2013. (Congresso).

54.

XIX Semana do Meio Ambiente da PUC Rio de Janeiro. DESASTRES NATURAIS - Desertificação no Brasil. 2013. (Congresso).

55.

1º Simpósio sobre Internacionalização na Graduação e Pós-Graduação. Mesa: Boas Práticas de Internacionalização. 2012. (Simpósio).

56.

Agenda Acadêmica UFF 2012. □ A Problemática da desertificação no Hemisfério Sul- Investigações no Brasil e em Moçambique. 2012. (Encontro).

57.

III Reunião Técnica do Centro Nacional de Monitoramento e Alertas de Desastres Naturais - tramCEMADEN. Extremos Climáticos e Colapso da Produção Agrícola. 2012. (Encontro).

58.

Intercâmbio bilateral no âmbito do CNRD. Trajetórias em Geografia e estudos ambientais. 2012. (Seminário).

59.

I Seminário sobre Internacionalização na Graduação e na Pós-Graduação. Boas Práticas de Internacionalização no âmbito da Pós-Graduação. 2012. (Seminário).

60.

Oficina de Serviços Ambientais e Planejamento Urbano - Cooperação Internacional Brasil-Suécia. Bacias Hidrográficas enquanto Unidade de Estudo. 2012. (Oficina).

61.

Semana do Geógrafo - UFF, 2012. Em memória do geógrafo Ab'Sáber ? refletindo sobre os nossos BrAziz. 2012. (Congresso).

62.

XV Semana de Monitoria da Univers. Federal Fluminense. Banca de avaliação de monitorias no Instituto de Geociências - XV Semana de Monitoria da UFF. 2012. (Encontro).

63.

XV Semana de Monitoria da Univers. Federal Fluminense. Orientação do trabalho: Produção de Material de apoio para estudos de macrodomínios de paisagens do Brasil. 2012. (Encontro).

64.

Ciclo de debates sobre estudos ambientais - Laboratório de pedologia. Estudos ambientais integrados. 2011. (Outra).

65.

Encontro Nacional da Associação de Pós-Graduação e Pesquisa em Geografia. Natureza, Território e territorialidades: contribuições da Geografia. 2011. (Encontro).

66.

Encontro Nacional da Associação de Pós-Graduação e Pesquisa em Geografia. Natureza, território e territorialidades: contribuições da Geografia. 2011. (Encontro).

67.

II CONVECIÓN INTERNACIONAL. Presidente en el V Taller Científico Internacional de Manejo de Cuencas Hidrográficas. 2011. (Congresso).

68.

II CONVECIÓN INTERNACIONAL.Aspectos climáticos e principais respostas termopluviométricas na Bacia Hidrográfica do Rio Acaraú - Nordeste do Brasil/Ceará. 2011. (Encontro).

69.

II CONVENCIÓN INTERNACIONAL - GEOGRAFIA, MEDIO AMBIENTE Y ORDENAMIENTO TERRITORIAL. RETOS Y PERSPECTIVA DE LA GEOGRAFÍA. 2011. (Congresso).

70.

Palestra Estudos Integrados na Geografia.Palestra Estudos Integrados na Geografia. 2011. (Oficina).

71.

Semana do Geógrafo - UFF.Palestra - O que é ser geógrafo?. 2011. (Encontro).

72.

Simpósio Brasileiro de Geografia Física Aplicada.Dinâmicas socioambientais, paisagens e os desafios quanto à conservação e preservação da natureza. 2011. (Simpósio).

73.

XII Semana da Geografia, UNEMAT - MT: Interface do território: produção e sustentabilidade". Território, uso da terra e degradação ambiental. 2011. (Congresso).

74.

AGB NAS QUINTAS- Universidade Federal de Sergipe.Geografia Física: bases conceituais e objetos de estudo. 2010. (Outra).

75.

VI Seminário Latino Americano de Geografia Física; II Seminário Ibero Americano de Geografia Física.IDENTIFICAÇÃO E CARACTERIZAÇÃO DE ÁREAS DEGRADADAS/DESERTIFICADAS EM BACIA HIDROGRÁFICA: BACIA HIDROGRÁFICA DO ACARAÚ. 2010. (Seminário).

76.

V Seminário Latino Americano de Geografia Física e II Seminário Ibero Americano de Geografia Física.CONCEITOS E TEORIAS SOBRE DESERTIFICAÇÃO EM BACIAS HIDROGRÁFICAS - SUBSÍDIOS PARA ABORDAGENS METODOLÓGICAS. 2010. (Seminário).

77.

XIII Semana de Monitoria da UFF. Ensino-aprendizagem e formação docente: monitoria de natureza e sua dinâmica no Brasil. 2010. (Encontro).

78.

XVI Encontro Nacional de Geógrafos. A relação sociedade e natureza no contexto da reestruturação produtiva. 2010. (Encontro).

79.

Circuito de Palestras sobre recursos hídricos. Gestão de Recursos Hídricos. 2009. (Seminário).

80.

Direito à cidade nos municípios do Nordeste e os objetivos de desenvolvimento do Milênio. 2009. (Seminário).

81.

II Seminário de integralização. Geografia Física. 2009. (Seminário).

82.

II Workshop internacional Sobre Planejamento e Desenvolvimento Sustentável em Bacias Hidrográficas. Gestão de Unidades de Conservação. 2009. (Congresso).

83.

Quarta Geográfica. Aquecimento Global e o semi-árido brasileiro. 2009. (Oficina).

84.

Semana do Meio Ambiente do Instituto Federal de Educação Ciência e Tecnologia - Campus Limoeiro do Norte/CE. Mudanças de Tempo? O debate acerca do aquecimento Global no CE. 2009. (Congresso).

85.

VIII Encontro Nacional da Associação de Pós-Graduação e Pesquisa em Geografia. Modificações ambientais e apropriação da natureza na região sudeste de Fortaleza/Ceará. 2009. (Congresso).

86.

X Encontro Regional de Estudos Geográficos.Perspectivas atuais das políticas públicas e gestão ambiental no semi-árido. 2009. (Encontro).

87.

X Encontro Regional de Estudos Geográficos.Comissão Científica do Evento. 2009. (Encontro).

88.

X Encontro Regional de Estudos Geográficos - Políticas de (Des)envolvimento da/na REGIÃO NORDESTE: uma leitura crítica geográfica.Perspectivas atuais das Políticas Públicas e Gestão Ambiental no Semi-Arido. 2009. (Encontro).

89.

XIII Simpósio Brasileiro de Geografia Física Aplicada.Gestão de Bacias hidrográficas e dinâmica hidrológica. 2009. (Simpósio).

90.

XII Seminário de Dissertações do Mestrado Acadêmico em Geografia.Análise dos impactos ambientais decorrentes do Processo de uso e ocupação das áreas de Entorno da Lagoa da Parangaba, Fortaleza-CE. 2009. (Seminário).

91.

XII Seminário de Dissertações do Mestrado Acadêmico em Geografia.Avaliação de Gestão em Unidades de Conservação de Proteção Integral. O caso do Monumento Natural dos Monólitos de Quixadá-CE. 2009. (Seminário).

92.

XI Semana de Geografia da Faculdade de Filosofia Dom Aureliano Matos. Geografia: Saber estratégico ou Ciência em crise?. 2009. (Congresso).

93.

XV Encontro de Geógrafos do Ceará. Geografia Física sinônimo de Diagnóstico Físico-ambiental? As diferenças epistemológica do conhecimento geográfico da natureza. 2009. (Congresso).

94.

Ciclo de debates em Geografia.Gestão sustentável na Bacia do Baixo Jaguaribe. 2008. (Outra).

95.

I Seminário de Educação Ambiental: semi-árido, conhecendo-o, convive-se melhor.O problema da desertificação no Ceará: causas e consequências. 2008. (Seminário).

96.

IV Jornada Geográfica: Leituras Geográficas dos sertões do Nordeste. UERN - CAMEAM -DGE.Paisagens do Sertão Nordestino: diferentes abordagens. 2008. (Encontro).

97.

Semana dos Geógrafos do Ceará. Aspectos teóricos e metodológicos para estudos de micro-bacias hidrográficas em comunidades rurais da região Jaguaribana. 2008. (Congresso).

98.

Semana Municipal do Meio Ambiente de Sobral. Relações entre Sociedade e Natureza na Bacia Hidrográfica do Rio Acaraú. 2008. (Congresso).

99.

XIV ENCONTRO DE GEÓGRAFOS DO CEARÁ/II SEMINÁRIO DE PESQUISA EM GEOGRAFIA DA UFC.COORDENADOR DE OFICINA: METODOLOGIA EM GEOGRAFIA FÍSICA. 2008. (Oficina).

100

.

XIV ENCONTRO DE GEÓGRAFOS DO CEARÁ/II SEMINÁRIO DE PESQUISA EM GEOGRAFIA DA UFC.Metodologias da Pesquisa em Geografia e a Vivência do Pesquisador. 2008. (Encontro).

101

.

XXI ENCONTRO ESTADUAL DOS ESTUDANTES DE GEOGRAFIA - EEEGE.Rios do Ceará: problemáticas e perspectivas no campo e na cidade. 2008. (Encontro).

102

.

1º congresso de Meio Ambiente e Desenvolvimento Sustentável da Bahia. Desenvolvimento Sustentável e Mudanças Globais: Desertificação. 2007. (Congresso).

103

.

Círculo de debates em Geografia.Geografia: perspectivas e entraves no Século XXI. 2007. (Outra).

104

.

I Seminário de Pesquisa Avançadas em Geografia.Degradação ambiental e desertificação no Nordeste Brasileiro: o contexto da bacia hidrográfica do rio Acaraú. 2007. (Seminário).

105

.

I SIMPÓSIO DE ESTUDOS SOBRE OS SERTÕES - PAISAGENS NO SERTÃO: TERRA, PODER E SOCIEDADE.Relação Sociedade e Natureza nos Sertões: um olhar geográfico.. 2007. (Simpósio).

106

.

I Simpósio De Geografia Física do Nordeste.Ambiente e ordenamento territorial no Nordeste Brasileiro. 2007. (Simpósio).

107

.

IX semana de Meio Ambiente da Faculdade de Tecnologia CENTEC - FATEC. Conhecendo o Bioma Bioma. 2007. (Congresso).

108

.

VII Encontro Nacional da ANPEGE.Degradação ambiental e desertificação no Nordeste brasileiro: o contexto da Bacia do rio Acaraú - CE. 2007. (Encontro).

109

.

VII Encontro Nacional da ANPEGE.A apropriação da categoria território nas atuais políticas de acesso a terra do Ministério do Desenvolvimento Agrário - MDA. 2007. (Encontro).

110

.

XXIV Encontro Regional de Estudantes de Geografia do Nordeste.Geografia Física x Humana ou simplesmente Geografia?. 2007. (Encontro).

111

.

Degradação ambiental e desertificação no Nordeste brasileiro.I Colóquio: diálogos sobre Sociedade, Natureza e Desenvolvimento. 2006. (Outra).

112

.

Geógrafo e pesquisador: dificuldades e possibilidades para a pesquisa no Brasil de hoje.IX Seminário do Mestrado Acadêmico em Geografia. 2006. (Seminário).

113

.

IX Semana de Geografia da FAFIDAM: Geografia e os movimentos sociais. Planejamento ambiental em bacias hidrográficas. 2006. (Congresso).

114

.

Paisagens de exceção: a questão ambiental no município de Mulungu - Ceará.IX Seminário do Mestrado Acadêmico em Geografia. 2006. (Seminário).

115

.

Paisagens insulares das bacias Metropolitana, Curu e Médio Jaguaribe.IX Seminário do Mestrado Acadêmico em Geografia. 2006. (Seminário).

116

.

. 57 Reunião Anual da Sociedade Brasileira para o Progresso da Ciência (SBPC). 2005. (Congresso).

117

.

International Symposium on Degradation and Desertification.Geo-Environmental analysis and identification of degraded areas susceptible to desertification in a semi-arid, Tropical Ecozone: the Acaraú river basin in Northeastern Brazil. 2005. (Simpósio).

118

.

XI Simpósio Brasileiro de Geografia Física Aplicada.Compartimentação geoambiental e ecodinâmica da paisagem na Bacia Hidrográfica do Acaraú. 2005. (Simpósio).

119

.

6º Congresso Brasileiro de Geógrafos. Degradação ambiental e desertificação no Ceará: o contexto da sub-bacia do rio Groaíras e Jacurutú nos sertões do Alto-Médio Acaraú. 2004. (Congresso).

120

.

Ecodinâmica de paisagens semi-áridas e litorâneas.XVIII Encontro Regional de Estudantes de Geografia do Nordeste. 2003. (Encontro).

121

.

IX Encontro de Pesquisadores da UECE.Zoneamento ambiental e o estado de degradação/desertificação dos recursos naturais em Sobral: diagnóstico e diretrizes. 2003. (Encontro).

122

.

IX Encontro de Pesquisadores da UECE.Anais do IX Encontro de Pesquisadores da UECE. 2003. (Encontro).

123

.

.IV Encontro Nacional da Associação Nacional de Pós-Graduação e Pesquisa em Geografia. 2002. (Encontro).

124

.

Estudos das condições socioambientais da bacia do rio Pacoti. VII Semana de Geografia da UECE. 2002. (Congresso).

125

.

II Encontro Cearense de Turismo Municipal.II Encontro Cearense de Turismo Municipal. 2002. (Encontro).

126

.

XII Encontro Nacional de Geógrafos.XII Encontro Nacional de Geógrafos. 2002. (Encontro).

127

.

.IX Simpósio Brasileiro de Geografia Física Aplicada. 2001. (Simpósio).

128

.

9º Congresso Nordestino de Ecologia. 9º Congresso Nordestino de Ecologia. 2001. (Congresso).

129

.

Seminário Agenda 21.Seminário Agenda 21: Pesando o desenvolvimento sustentável do Ceará. 2000. (Seminário).

130

.

XII Encontro Nacional de Geógrafos.XII Encontro Nacional de Geógrafos. 2000. (Encontro).

131

.

.XVI Encontro REgional de Estudantes de Geografia do Nordeste. 1999. (Encontro).

132

.

.Curso - Parâmetros curriculares e metodologia do ensino de Geografia. 1999. (Outra).

133

.

.Seminário: as agressões aom emio ambiente e a Lei 9.605/98 - "Lei da Natureza". 1998. (Seminário).

134

.

.XI Encontro Estadual de Estudantes de Geografia do Ceará - Geografia: desafios e compromissos. 1998. (Encontro).

135

.

.X Encontro Estadual de Estudantes de Geografia do Ceará - Discutindo os recursos hídricos no Ceará. 1997. (Encontro).

136

.

. II Semana de Geografia: Neoliberalimsmo e a Geografia. 1996. (Congresso).

137

.

.Seminário: ensino, pesquisa e extensão na Universidade. 1996. (Seminário).

.IX Encontro Estadual de Estudantes de Geografia do Ceará. 1996. (Encontro).

Encontro Estadual de Estudantes de Geografia do Ceará. I Debate em Geografia Física: erosão dos solos e monitoramento dos processos erosivos. 1996. (Congresso).

Organização de eventos, congressos, exposições e feiras

1.

FALCAO SOBRINHO, J. ; **NASCIMENTO, F. R.** ; LIMA, E. C. ; CARACRISTI, I. . I Fórum Internacional do Semiárido. 2024. (Congresso).

2.

FALCAO SOBRINHO, J. ; LIMA, E. C. ; **NASCIMENTO, F. R.** . V Colóquio de Pesquisadores em Geografia Física e Ensino de Geografia. 2022. (Congresso).

3.

LIMA, E. C. ; FALCAO SOBRINHO, J. ; **NASCIMENTO, F. R.** . V Fórum Brasileiro do Semiárido,. 2022. (Congresso).

4.

NASCIMENTO, F. R.; FALCAO SOBRINHO, J. ; LIMA, E. C. . IV Fórum Brasileiro do Semiárido. 2021. (Congresso).

5.

FALCAO SOBRINHO, J. ; **NASCIMENTO, F. R.** ; LIMA, E. C. ; CARACRISTI, I. . V Colóquio Nacional de Pesquisadores em Geografia Física e Ensino. 2021. (Concurso).

6.

FALCAO SOBRINHO, J. ; CARACRISTI, I. ; **NASCIMENTO, F. R.** ; LIMA, E. C. . Fórum Brasileiro do Semiárido. 2021. (Congresso).

7.

FALCAO SOBRINHO, J. ; Caracristi, I. ; LIMA, E. C. ; **NASCIMENTO, F. R.** . Fórum Brasileiro do Semiárido. 2019. (Congresso).

8.

NUNE, C. O. ; Lima, Ricardo ; PALHETA, J. M. ; **NASCIMENTO, F.R.** .
I Setor - Seminário Nacional: Territórios, ordenamentos e
representações. 2017. (Congresso).

9.

Lima, Ricardo ; SILVA, C. N. ; PALHETA, J. M. ; **NASCIMENTO, F. R.** .
I Workshop Desenvolvimento Regional e Territorialidades na Amazônia
Brasileira. 2017. (Congresso).

10.

Coni, Tereza ; GEIGER, P. ; **NASCIMENTO, F. R.** . 45th Annual ISCS
Conference in Rio De Janeiro, Brazil - International Society for the
Comparative Study of Civilizations. 2015. (Congresso).

11.

NASCIMENTO, F. R.; OLIVEIRA, C. D. M. ; MEIRELES, A. J. A. .
Conferência Latino Americana de Geógrafos - INTERFACES DO ESPAÇO
LATINO AMERICANO. 2014. (Outro).

12.

Coni, Tereza ; **NASCIMENTO, F. R.** ; Ribeiro, Miguel ; GEIGER, P. .
Congresso: The International Society for the Comparative Study of
Civilizations. 2014. (Congresso).

13.

NASCIMENTO, F. R.; Adão Osdayan Cândido de Castro ; Ilineu, F. ;
COUTO, S. ; BARBIO, I. C. ; Campos, S. ; CHINEIDER, L. ; BOECHAT,
L. . II Diálogo com Comitês de Bachais hidrográficas - Núcleo de
Estudos e Pesquisas em Hidrogeografia/NEPH. 2014. (Congresso).

14.

GEIGER, P. ; Coni, Tereza ; **NASCIMENTO, F. R.** ; Ribeiro, Miguel .
International Society for the Comparative Study of Civilizations. 2014.
(Congresso).

15.

NASCIMENTO, F. R.; Adão Osdayan Cândido de Castro ;
SCHNEIDER, L. ; BOECHAT, L. . I Diálogo com Comitês de Bachais
hidrográficas - Núcleo de Estudos e Pesquisas em
Hidrogeografia/NEPH. 2013. (Outro).

16.

17.

NASCIMENTO, F, R.. XV Semana de Monitoria da Universidade Federal Fluminense. 2012. .

18.

NASCIMENTO, F, R.. XIV Simpósio Brasileiro de Geografia Física Aplicada. 2011. (Outro).

19.

NASCIMENTO, F, R.. XVI Encontro Nacional de Geógrafos. 2010. (Congresso).

20.

NASCIMENTO, F. R.; Araújo, Ana M. ; Caracristi, I. . I Seminário de Pesquisa avançadas em geografia. 2007. (Outro).

21.

NASCIMENTO, F. R.; Cavalcante, A. ; Maia, Rubson ; ALMEIDA, H. ; Pinheiro, F. S. ; Barbosa, Edvanir ; Soares, Hidelbrando . X Semana de Geografia - água no Nordeste Brasileiro: patrimônio ecológico, gestão e conservação. 2007. (Congresso).

22.

NASCIMENTO, F. R.; Almeida, Andrea ; Almeida, Humberto . X Semana de Geografia da Faculdade de Filosofia Dom Aureliano Matos. 2007. (Congresso).

23.


NASCIMENTO, F. R.; Cruz, M. L. B. da . I Seminário de Estudos Geoambientais do Nordeste. 2006. (Congresso).

24.

NASCIMENTO, F. R.; MORAIS, O. M. ; SANTOS, J. O. ; LIMA, J. S. Q. . X Encontro Estadual de Estudantes de Geografia do Ceará. 2000. (Congresso).

Dissertação de mestrado

1.

 Paula giselle Ferreira Pascoal. Fragilidade Ambiental do Município de Pereiro, Ce. Início: 2024. Dissertação (Mestrado profissional em Pós-Graduação em Geografia) - Universidade Federal do Ceará. (Orientador).

2.

NAYANE DE ALMEIDA SANTOS. Inteligência Artificial na Análise de Recursos Hídricos no Semiárido brasileiro. Início: 2023. Dissertação (Mestrado profissional em Pós-Graduação em Geografia) - Universidade Federal do Ceará. (Orientador).

3.


Ricardo Carelli Araujo. Avaliação geoambiental para identificação de áreas para instalações de usinas fotovoltaicas na geração distribuídas de fonte de energia alternativa no Rio Grande do Sul. Início: 2021. Dissertação (Mestrado profissional em Programa de Pós-Graduação em Geografia) - Universidade Federal Fluminense, Coordenação de Aperfeiçoamento de Pessoal de Nível Superior. (Orientador).

Tese de doutorado

1.

Gloria Eliana Tórrez Castro. Gestão urbana em áreas de interesse ambiental- constarste de xperiências entre as cidades de Sta Cruz (Bolívia) e Fortaleza (Brasil). Início: 2024. Tese (Doutorado em Pós-Graduação em Geografia) - Universidade Federal do Ceará, Coordenação de Aperfeiçoamento de Pessoal de Nível Superior. (Orientador).

2.

 JUAN GUILLERMO CADENA, MORENO. INFLUÊNCIA DA RESTAURAÇÃO ECOLÓGICA EM ÁREAS TROPICAIS SEMIÁRIDAS SUBMETIDAS A PROCESSOS DE DESERTIFICAÇÃO. Início: 2024. Tese (Doutorado em Desenvolvimento e Meio Ambiente) - Universidade Federal do Ceará, Conselho Nacional de Desenvolvimento Científico e Tecnológico. (Orientador).

3.

SÉRGIO DOMICIANO GOMES DE SOUZA. Avaliação de áreas degradadas e desertificadas no Alto Oeste Potiguar - Brasil. Início: 2023. Tese (Doutorado em Pós-Graduação em Geografia) - Universidade Federal do Ceará, Conselho Nacional de Desenvolvimento Científico e Tecnológico. (Orientador).

4.

GLÉCIA MARIA DE CARVALHO SOUSA. FRAGILIDADE AMBIENTAL EM UNIDADES DE PAISAGENS NA SUB-BACIA DO RIO RIACHÃO, PIAUÍ, BRASIL. Início: 2023. Tese (Doutorado em Pós-Graduação em Geografia) - Universidade Federal do Ceará. (Orientador).

5.

João Revelino Caldas de Almeida. Avaliação da Expansão da Soja na Bacia do rio Tapajós-PA. Início: 2022. Tese (Doutorado em Pós-Graduação em Geografia) - Universidade Federal do Ceará. (Orientador).

6.

Leonardo Matiazzi Corrêa. Degradação ambiental no Norte do Espírito Santo e seus efeitos nas Áreas Suscetíveis à Desertificação. Início: 2020. Tese (Doutorado em Programa de Pós-Graduação em Geografia) - Universidade Federal Fluminense, Conselho Nacional de Desenvolvimento Científico e Tecnológico. (Orientador).

Trabalho de conclusão de curso de graduação

1.

Fabício Rodrigues Silva. Avaliação da Desertificação na Subbacia do rio das Pedras, Jaguaratama -CE. Início: 2022. Trabalho de Conclusão de Curso (Graduação em Bacharelado em Geografia) - Universidade Federal do Ceará. (Orientador).

Iniciação científica

1.

HEMERSON CALDAS ARAUJO. SUSTENTABILIDADE SOCIOAMBIENTAL NA TRANSVERSALIDADE ÁGUA-RECUPERAÇÃO DE ÁREAS DEGRADADAS: ABORDAGEM INTEGRADORA PARA ADAPTAÇÕES EM COMUNIDADES LOCAIS DE BACIA HIDROGRÁFICA NO BIOMA CAATINGA. Início: 2024. Iniciação científica (Graduando em Geografia) - Universidade Federal do Ceará, CNPQ. (Orientador).

2.

Guitte Sousa. SUSTENTABILIDADE SOCIOAMBIENTAL NA TRANSVERSALIDADE ÁGUA-RECUPERAÇÃO DE ÁREAS DEGRADADAS: ABORDAGEM INTEGRADORA PARA ADAPTAÇÕES EM COMUNIDADES LOCAIS DE BACIA HIDROGRÁFICA NO BIOMA CAATINGA. Início: 2024. Iniciação científica (Graduando em Geografia) - Universidade Federal do Ceará, CNPQ. (Orientador).

Orientações e supervisões concluídas

Dissertação de mestrado

1.

📍 DEBORA RIBEIRO DOS SANTOS. VULNERABILIDADE SOCIAL À SECA NO SEMIÁRIDO BRASILEIRO: SUB-BACIA HIDROGRÁFICA DO RIO BANABUIU-CE. 2024. Dissertação (Mestrado em Pós-Graduação em Geografia) - Universidade Federal do Ceará, Coordenação de Aperfeiçoamento de Pessoal de Nível Superior. Orientador: Flavio Rodrigues do Nascimento.

2.

Lucas Emerson Uchôa Ribeiro. Áreas Verdes e Parques Urbanos em Fortaleza/Ceará: usos múltiplos de águas em ambientes lacustres. 2023. Dissertação (Mestrado em Pós-Graduação em Geografia) - Universidade Federal do Ceará, Coordenação de Aperfeiçoamento de Pessoal de Nível Superior. Orientador: Flavio Rodrigues do Nascimento.

3.

📍 Lucas Emerson Uchôa Ribeiro. Tipologias de Uso em Lagoas Urbanas: Um Estudo sobre o Parque Lagoa da Viúva no Bairro Siqueira, Fortaleza/CE. 2020. Dissertação (Mestrado em Mestrado em Geografia) - Universidade Federal do Ceará, Coordenação de Aperfeiçoamento de Pessoal de Nível Superior. Orientador: Flavio Rodrigues do Nascimento.

4.

📍 Lícia Benício Sales. Análise da fragilidade ambiental no baixo curso do rio Aracatiçu, Ceará. 2019. Dissertação (Mestrado em Geografia) - Universidade Federal do Ceará, Coordenação de Aperfeiçoamento de Pessoal de Nível Superior. Orientador: Flavio Rodrigues do Nascimento.

5.

📍 Paulo Roberto Palhares Reis Junior. Categorização das tipologias de uso, usuários e funções da água no Médio curso da bacia do rio Guandu - RMRJ. 2018. Dissertação (Mestrado em Mestrado em Geografia) - UFF, Coordenação de Aperfeiçoamento de Pessoal de Nível Superior. Orientador: Flavio Rodrigues do Nascimento.


6.

Adão Osdayan Cândido de Castro. Impactos da urbanização nas condições geomorfológicas da bacia hidrográfica do rio das Pedras-Jacarepaguá-RJ. 2017. Dissertação (Mestrado em Programa de Pós-Graduação em Geografia) - Universidade Federal Fluminense, Fundação Carlos Chagas Filho de Amparo à Pesquisa do Estado do RJ. Orientador: Flavio Rodrigues do Nascimento.


7.

Bárbara Almeida. Riscos ambientais e inundações na bacia do rio Figueredo - CE. 2016. Dissertação (Mestrado em Pós-Graduação em Geografia: mestrado) - Programa de Pós-Graduação em Geografia da UECE, Coordenação de Aperfeiçoamento de Pessoal de Nível Superior. Orientador: Flavio Rodrigues do Nascimento.

8.

 Gustavo Roberto dos Santos Leandro. Processos Hidrossedimentológicos no corredor fluvial do rio Paraguai, Pantanal Superior - Brasil. 2015. Dissertação (Mestrado em Programa de Pós-Graduação em Geografia) - Universidade Federal Fluminense, Coordenação de Aperfeiçoamento de Pessoal de Nível Superior. Orientador: Flavio Rodrigues do Nascimento.

9.

 Francisco Leandro de Almeida. Zoneamento Ecológico-Econômico em Tianguá e Ubajara, Planalto da Ibiapaba - Noroeste do CE. 2015. Dissertação (Mestrado em Programa de Pós-Graduação em Geografia da UECE) - Programa de Pós-Graduação em Geografia da UECE, Conselho Nacional de Desenvolvimento Científico e Tecnológico. Orientador: Flavio Rodrigues do Nascimento.


10.

ADÃO OSDAYAN CASTRO. Dinâmicas ambientais em Bacias Hidrográficas Urbanas: Uma avaliação dos impactos da urbanização na Bacia Hidrográfica do Rio Das Pedras - Jacarepaguá - RJ. 2015. Dissertação (Mestrado em Mestrado em Geografia) - POSGEO UFF, Fundação Carlos Chagas Filho de Amparo à Pesquisa do Estado do RJ. Orientador: Flavio Rodrigues do Nascimento.


11.

Flávia Marcella Monterio de Carvalho Pedrosa. Geondicadores e classificação de praia como subsídios ao gerenciamento costeiro em Arraial do Cabo/RJ. 2014. Dissertação (Mestrado em Geografia) - Universidade Federal Fluminense, Coordenação de Aperfeiçoamento de Pessoal de Nível Superior. Orientador: Flavio Rodrigues do Nascimento.


12.

 Bárbara maria de Almeida Maia. Susceptibilidade a riscos de inundações na sub~bacia hidrográfica do rio figueiredo.. 2014. Dissertação (Mestrado em Programa de Pós-Graduação em Geografia da UECE) - Universidade Estadual do Ceará, Coordenação de Aperfeiçoamento de Pessoal de Nível Superior. Orientador: Flavio Rodrigues do Nascimento.

13.

 Aline Lima Braúna. DINÂMICA GEOAMBIENTAL DO ALTO CURSO DA BACIA DO RIO ACARAU - CE: SUBSÍDIOS À CRIAÇÃO DE UNIDADE DE CONSERVAÇÃO. 2013. Dissertação (Mestrado em Mestrado Acadêmico em Geografia) - UECE/Mestrado Acadêmico em Geografia, . Orientador: Flavio Rodrigues do Nascimento.


14.

 Amanda Rodrigues de Carvalho Pinto. Caracterização ambiental do Município de Itaboraí ? RJ: subsídios ao ordenamento territorial sob intervenção de um megaempreendimento(COMPERJ).. 2012. Dissertação (Mestrado em Programa de Pós-Graduação em Geografia) - Universidade Federal Fluminense, . Orientador: Flavio Rodrigues do Nascimento.


15.

Vânia Santos Figueiredo. A importância da palma forrageira na recuperação de áreas em processo de desertificação. 2011. Dissertação (Mestrado em Recursos Naturais) - Universidade Federal de Campina Grande, Coordenação de Aperfeiçoamento de Pessoal de Nível Superior. Coorientador: Flavio Rodrigues do Nascimento.


16.

 José Aruicélio Góis Lima. Análise dos sistemas ambientais da Bacia Hidrográfica do rio Coaçu (RMF-CE): contribuições para o Planejamento e Gestão Ambiental. 2010. Dissertação (Mestrado em Geografia) - Universidade Estadual do Ceará, Coordenação de Aperfeiçoamento de Pessoal de Nível Superior. Orientador: Flavio Rodrigues do Nascimento.

17.


 Paulo Valdenor Silva de Queiroz. Não há lugar para a agricultura familiar nas políticas territoriais acolhidas para os Sertões de Canindé - CE. 2009. Dissertação (Mestrado em Geografia) - Universidade Estadual do Ceará, . Orientador: Flavio Rodrigues do Nascimento.

18.


 Rosilene Aires. Análise Ambiental integrada de microbacias hidrográficas no Vale do Jaguaribe como subsídio ao Programa Vigilantes Globais da Água. 2009. Dissertação (Mestrado em Mestrado Acadêmico em Geografia) - UECE, FUNCAP. Orientador: Flavio Rodrigues do Nascimento.

Tese de doutorado

1.

 Francelita Coelho. Susceptibilidade ambiental e vulnerabilidade social à salinização dos solos em comunidades rurais na Bacia do rio São Francisco - Semiárido de Pernambuco. 2024. Tese (Doutorado em Pós-Graduação em Geografia) - Universidade Federal do Ceará, Coordenação de Aperfeiçoamento de Pessoal de Nível Superior. Orientador: Flavio Rodrigues do Nascimento.


2.

 FABRICIA CRISTIAN M. DE S. MARQUES. DIAGNÓSTICO INTEGRADO DOS COMPONENTES SOCIOAMBIENTAIS, COMO SUBSÍDIO AO ORDENAMENTO TERRITORIAL DOS MUNICÍPIOS DE SOURE E SALVATERRA, MARAJÓ/PARÁ. 2024. Tese (Doutorado em Pós-Graduação em Geografia) - Universidade Federal do Ceará, FUNCAP. Orientador: Flavio Rodrigues do Nascimento.

3.

Marília de Fátima Barros Damasceno. PROPOSTA DE INDICADORES SOCIOECONÔMICOS COMO SUBSÍDIO A ANÁLISE DE ÁREAS DESERTIFICADAS NA SUB-BACIA HIDROGRÁFICA DO RIO CAXITORE/Ce. 2024. Tese (Doutorado em Pós-Graduação em Geografia) - Universidade Federal do Ceará, Conselho Nacional de


4.

 Francisco Leandro de Almeida Santos. Condicionantes morfotectônicas e paleoclimáticas como indicadores de evolução do relevo na Ibiapaba Setentrional - NEB, CE. 2022. Tese (Doutorado em Pós-Graduação em Geografia) - Universidade Federal do Ceará, Coordenação de Aperfeiçoamento de Pessoal de Nível Superior. Orientador: Flavio Rodrigues do Nascimento.

5.

FABRICIA CRISTIAN MOURA DE SOUZA MARQUES. Diagnóstico dos Componentes Físico-Geográficos como Subsídio ao Ordenamento Territorial da Porção Leste da Ilha do Marajó. 2021. Tese (Doutorado em Pós-Graduação em Geografia) - Universidade Federal do Ceará, . Orientador: Flavio Rodrigues do Nascimento.


6.

 Antônio Carlos Ribeiro Araújo Júnior. RISCO A INUNDAÇÃO EM BOA VISTA (RR), AMAZÔNIA SETENTRIONAL - BRASIL. 2020. Tese (Doutorado em Programa de Pós-Graduação em Geografia) - Universidade Federal Fluminense, Coordenação de Aperfeiçoamento de Pessoal de Nível Superior. Orientador: Flavio Rodrigues do Nascimento.


7.

José Auricélio Gois Lima. A natureza contraditória da territorialização da produção de energia eólica no Nordeste do Brasil. 2019. Tese (Doutorado em Programa de Pós-Graduação em Geografia) - Universidade Federal Fluminense, Conselho Nacional de Desenvolvimento Científico e Tecnológico. Orientador: Flavio Rodrigues do Nascimento.


8.

 Leonardo Bastos Brum. Trópico Úmido e Hidroterritórios: Expressões Geográficas dos Conflitos pela Água na Bacia Hidrográfica do rio Piabanha RJ/BR. 2017. Tese (Doutorado em Programa de Pós-Graduação em Geografia) - Universidade Federal Fluminense, . Orientador: Flavio Rodrigues do Nascimento.


9.

 Paulo Valdenor Queiroz Silva. Política de Recursos Hídricos no Brasil e seus reflexos na irrigação do baixo Jaguaribe/Nordeste, CE. 2017. Tese (Doutorado em Programa de Pós-Graduação em Geografia) - Universidade Federal Fluminense, Coordenação de Aperfeiçoamento de Pessoal de Nível Superior. Orientador: Flavio Rodrigues do Nascimento.

10.

 Flaviane de Fátima Cândida de Souza. Recursos Naturais e saneamento rural: subsídios para gestão da bacia do rio do Peixe-MG. 2016. Tese (Doutorado em Programa de Pós-Graduação em Geografia) - Universidade Federal Fluminense, Coordenação de Aperfeiçoamento


11.

 Antônio Carlos Ribeiro Araújo Júnior. Risco a inundação na Amazônia Setentrional -Boa Vista (RR). 2016. Tese (Doutorado em Programa de Pós-Graduação em Geografia) - Universidade Federal Fluminense, Coordenação de Aperfeiçoamento de Pessoal de Nível Superior. Orientador: Flavio Rodrigues do Nascimento.


12.

Inocêncio José João Francisco Pereira. Áreas Susceptíveis à Desertificação em Chicualacuala, Moçambique/Africa Austral. 2015. Tese (Doutorado em Programa de Pós-Graduação em Geografia) - Universidade Federal Fluminense, Coordenação de Aperfeiçoamento de Pessoal de Nível Superior. Orientador: Flavio Rodrigues do Nascimento.


13.

 Franciso Auricélio Gois Lima. Impactos territoriais da produção de energia eólica no Nordeste do Brasil: O caso do litoral cearense. 2015. Tese (Doutorado em Programa de Pós-Graduação em Geografia) - Universidade Federal Fluminense, Conselho Nacional de Desenvolvimento Científico e Tecnológico. Orientador: Flavio Rodrigues do Nascimento.

14.

 Jean Claudio Santos Fonseca. Ambientalização e conflitos de territorialidade na maior área Protegida do Mundo Tripocia: Parque Nacional Montanhas do Tumucumaque e Parc Amazonien de Guyane. 2015. Tese (Doutorado em Programa de Pós-Graduação em Geografia) - Universidade Federal Fluminense, . Orientador: Flavio Rodrigues do Nascimento.

15.

 Juberto Babilônia de Sousa.. Tufos vulcânicos na Bacia Hidrográfica do Ribeirão Areado (MG): caracterização morfopedológica e influência na qualidade das águas. 2014. Tese (Doutorado em Geografia) - Universidade Federal Fluminense, Fundação de Amparo à Pesquisa do Estado de Mato Grosso. Orientador: Flavio Rodrigues do Nascimento.


16.

María Lina Fuentes. Rainwater harvesting and treatment as a sustainable supply source in the area of the Silao-Romita aquifer, Guanajuato.. 2014. Tese (Doutorado em Programa de Pós-Graduação em Geografia) - Universidade Federal Fluminense, centre for natural resources and development. Coorientador: Flavio Rodrigues do Nascimento.


17.

Nirmal Raj Sharma. GIS based Flood Hazard mapping and vulnerability assessment of River Basis in Brazil and Nepal. 2014. Tese (Doutorado em Programa de Pós-Graduação em Geografia) - Universidade Federal


18.

 Paulo Valdenor Queiroz Silva. Política Nacional de Recursos Hídricos e seus reflexões na irrigação no Baixo Jaguaribe, Nordeste do Brasil - CE. 2013. Tese (Doutorado em Programa de Pós-Graduação em Geografia) - Universidade Federal Fluminense, Secedária de Desenvolvimento Agrário. Orientador: Flavio Rodrigues do Nascimento.

19.

 Leonardo Bastos Brum. Trópico Úmido e Hidroterritórios: Expressões Geográficas dos Conflitos pela Água na Bacia Hidrográfica do Rio Piabanha ? RJ/BR. 2013. Tese (Doutorado em Programa de Pós-Graduação em Geografia) - Universidade Federal Fluminense, . Orientador: Flavio Rodrigues do Nascimento.


20.

 Tereza Coni. Metodologia de análise socioeconômica para estudo e planejamento ambiental: uma contribuição a interação sociedade e natureza. 2012. Tese (Doutorado em Programa de Pós-Graduação em Geografia) - Universidade Federal Fluminense, . Orientador: Flavio Rodrigues do Nascimento.

21.

Nadjacleia Vilar Almeida. Ordenamento Territorial da Bacia Hidrográfica do Rio Taperoá, no Semiárido Paraibano, A Partir do Diagnóstico da Vulnerabilidade Física e da Potencialidade Social.. 2012. Tese (Doutorado em Programa de Pós-Graduação em Geografia) - Universidade Federal Fluminense, Coordenação de Aperfeiçoamento de Pessoal de Nível Superior. Coorientador: Flavio Rodrigues do Nascimento.

22.

 Manoel Alves de Oliveira. Condições ambientais e problemas relacionados à isntração de reservatórios de água na bacia hidrográfica do Rio Gavião no sudoeste da Bahia. 2011. Tese (Doutorado em Programa de Pós-Graduação em Geografia) - Universidade Federal Fluminense, Coordenação de Aperfeiçoamento de Pessoal de Nível Superior. Orientador: Flavio Rodrigues do Nascimento.

Supervisão de pós-doutorado

1.

Célia Alves de Souza. 2024. Universidade Federal do Ceará, . Flavio Rodrigues do Nascimento.

2.

Leila Nalis Paiva da Silva Andrade. 2024. Universidade Federal do Ceará, . Flavio Rodrigues do Nascimento.

3.

Gustavo Roberto dos Santos Leandro. 2024. Universidade Federal do Ceará, . Flavio Rodrigues do Nascimento.

Monografia de conclusão de curso de aperfeiçoamento/especialização

1.

Maria de Fátima Furtado Chaves. Análise ambiental da Serra de Baturité como subsídio para criação de Reserva Particular do Patrimônio Natural no Sítio Olho D'água/CE. 2008. Monografia. (Aperfeiçoamento/Especialização em Planejamento e Gestão Ambiental) - Universidade Estadual do Ceará. Orientador: Flavio Rodrigues do Nascimento.

2.

Andréa Maria Araújo da Silva. Análise e gestão ambiental na Lagoa de Messejana - Fortaleza/CE. 2008. Monografia. (Aperfeiçoamento/Especialização em Planejamento e Gestão Ambiental) - Universidade Estadual do Ceará. Orientador: Flavio Rodrigues do Nascimento.

3.

Déborah Andrade Aragão. Diagnóstico sócio-ambiental da APA do Córrego - Sobral-Ceará. 2008. Monografia. (Aperfeiçoamento/Especialização em Planejamento e Gestão Ambiental) - Universidade Estadual do Ceará. Orientador: Flavio Rodrigues do Nascimento.

4.

Claudiana Pinheiro Gomes. Contribuição ao estudo da desertificação no Município de Jaguaribe - CE. 2006. Monografia. (Aperfeiçoamento/Especialização em Meio Ambiente: uma visão interdisciplinar) - Universidade Estadual do CearáFAFIDAM. Orientador: Flavio Rodrigues do Nascimento.

Trabalho de conclusão de curso de graduação

1.

ADRIELE DE SOUSA GONÇALVES. ANÁLISE BIBLIOMÉTRICA DA PRODUÇÃO CIENTÍFICA SOBRE. 2025. Trabalho de Conclusão de Curso. (Graduação em Geografia) - Universidade Federal do Ceará. Orientador: Flavio Rodrigues do Nascimento.

2.

Sheila Taísa do Nascimento Pinheiro. ÁREAS VERDES URBANAS E POTENCIALIDADES A PROTEÇÃO AMBIENTAL EM LIMOEIRO DO NORTE, CEARÁ. 2025. Trabalho de Conclusão de Curso. (Graduação em Geografia) - Universidade Estadual do Ceará. Orientador: Flavio Rodrigues do Nascimento.

3.

BRUNA DO NASCIMENTO DE SOUSA. Proposta de criação de Unidade de Conservação no Município de Cruz-CE. 2024. Trabalho de Conclusão de Curso. (Graduação em Geografia) - Universidade Federal do Ceará. Orientador: Flavio Rodrigues do Nascimento.

4.

MANUEL DENILSON RIBEIRO MACIEL. "EVOLUÇÃO, ESPAÇO TEMPORAL(1985 A 2022) E DESMATAMENTOS DOS MUNICÍPIOS DE ITAITINGA, HORIZONTE, PACAJUS E CHOROZINHO NA REGIÃO METROPOLITANA DE FORTALEZA",. 2024. Trabalho de Conclusão de Curso. (Graduação em Geografia) - Universidade Federal do Ceará. Orientador: Flavio Rodrigues do Nascimento.

5.

ADRIELE DE SOUSA GONÇALVES. ANÁLISE BIBLIOMÉTRICA DA PRODUÇÃO CIENTÍFICA SOBRE O DIAGNÓSTICOS E ESTUDOS AMBIENTAIS INTEGRADOS NO ENANPEGE 2017 A 2023. 2024. Trabalho de Conclusão de Curso. (Graduação em Geografia) - Universidade Federal do Ceará. Orientador: Flavio Rodrigues do Nascimento.

6.

RAMON SOUSA RODRIGUES,. "ANÁLISE DAS TRANSFORMAÇÕES SOCIOESPACIAIS RESULTANTES DA EDIFICAÇÃO DO RESERVATÓRIO DE BOCAINA-PI".. 2024. Trabalho de Conclusão de Curso. (Graduação em Geografia) - Universidade Federal do Ceará. Orientador: Flavio Rodrigues do Nascimento.

7.

ÍTALO CARVALHO GOMES. SUSCEPTIBILIDADE A DESLIZAMENTOS DE MASSA NO MACIÇO RESIDUAL SERRA DA MERUOCA, NORDESTE DO BRASIL-CE. 2023. Trabalho de Conclusão de Curso. (Graduação em Bacharelado em Geografia) - Universidade Federal do Ceara. Orientador: Flavio Rodrigues do Nascimento.

8.

Francisco Caio da Silva. Tipologias de Uso/Cobertura da Terra e Problemas ambientais em Unidade de Conservação: A APA do Estuário do rio Ceará. 2023. Trabalho de Conclusão de Curso. (Graduação em Geografia) - Universidade Federal do Ceará. Orientador: Flavio Rodrigues do Nascimento.

9.

Lucas da Silva Libério. Avaliação das áreas de risco no Bairro Barra do Ceará-Fortaleza. 2022. Trabalho de Conclusão de Curso. (Graduação

10.

Alana Kelvia A. Costa. Aplicação d NDVI para Análise de degradação ambiental no município de Caridade -CEiárido em Caridade -CE. 2019. Trabalho de Conclusão de Curso. (Graduação em Geografia) - Universidade Federal do Ceara. Orientador: Flavio Rodrigues do Nascimento.

11.

Elen Karine Forte Pessoa. CLASSIFICAÇÃO DOS USOS DOS RECURSOS HIDRICOS NA LOCALIDADE DA PARADA/BACIA DO RIO GUARIBAS - CE. 2019. Trabalho de Conclusão de Curso. (Graduação em Geografia) - Universidade Federal do Ceará, Conselho Nacional de Desenvolvimento Científico e Tecnológico. Orientador: Flavio Rodrigues do Nascimento.

12.

Jéssica Castro de Moraes. USOS MÚLTIPLOS DAS ÁGUAS E IMPLICAÇÕES AMBIENTAIS EM LAGOA URBANA ? PARANGABA, FORTALEZA ? CE. 2019. Trabalho de Conclusão de Curso. (Graduação em Bacharelado em Geografia) - Universidade Federal do Ceará, Conselho Nacional de Desenvolvimento Científico e Tecnológico. Orientador: Flavio Rodrigues do Nascimento.

13.

Fernando Ilineu de Carvalho. Morfometria em bacias hidrográficas de rios urbanos, Rio das Pedras, Baixada e de Jacarépaguá - RJ. 2018. Trabalho de Conclusão de Curso. (Graduação em Abi - Geografia) - Universidade Federal Fluminense. Orientador: Flavio Rodrigues do Nascimento.

14.

Izabela Ribeiro Nascimento. Uso/ocupação do solo e alterações morfológicas no médio/baixo rio das Pedras: Jacarepaguá-RJ. 2014. Trabalho de Conclusão de Curso. (Graduação em geografia) - UFF. Orientador: Flavio Rodrigues do Nascimento.

15.

Adão Osdayan Castro. Os usos múltiplos dos recursos hídricos e problemas ambientais na bacia hidrográfica do rio são João - RJ. 2014. Trabalho de Conclusão de Curso. (Graduação em Abi - Geografia) - Universidade Federal Fluminense, Conselho Nacional de Desenvolvimento Científico e Tecnológico. Orientador: Flavio Rodrigues do Nascimento.

16.

Izabela Ribeiro Nascimento. Uso/ocupação e alterações morfológicas no médio/baixo rio das Pedras: Jacarepaguá - RJ. 2014. Trabalho de Conclusão de Curso. (Graduação em Abi - Geografia) - Universidade Federal Fluminense. Orientador: Flavio Rodrigues do Nascimento.

17.

Maria Raimunda Batista dos Santos. Paisagens e suas transformações no Bairro Cidade Nova de Alenquer - PA. 2014. Trabalho de Conclusão de Curso. (Graduação em Geografia) - Universidade Federal do Oeste do Pará. Orientador: Flavio Rodrigues do Nascimento.

18.

Suely Colares. Análise da ocupação irregular do Bairro Centro da cidade de Alenquer - Pará. 2014. Trabalho de Conclusão de Curso. (Graduação em Geografia) - Universidade Federal do Oeste do Pará. Orientador: Flavio Rodrigues do Nascimento.

19.

Francisco Borges do Santos. Condições infra-estruturais dos bairros periféricos da cidade de Alenquer: o contexto do Bairro da Independência. 2014. Trabalho de Conclusão de Curso. (Graduação em Geografia) - Universidade Federal do Oeste do Pará. Orientador: Flavio Rodrigues do Nascimento.

20.

Paulo Roberto Palhares Reis Junior. Condições geoambientais e impactos decorrentes do uso/ocupação do solo na bacia hidrográfica do rio Roncador - Magé/RJ. 2013. Trabalho de Conclusão de Curso. (Graduação em Abi - Geografia) - Universidade Federal Fluminense. Orientador: Flavio Rodrigues do Nascimento.

21.

Camila Farias. Educação ambiental nas escolas do Entorno da APA DE Guapimirim- Leste Fluminense. 2013. Trabalho de Conclusão de Curso. (Graduação em Geografia) - Universidade Federal Fluminense. Orientador: Flavio Rodrigues do Nascimento.

22.

Irene Chada Ribeiro. Praias Públicas - Mergulhe nesse direito: acesso à praia e ocupação da orla marítima em Agra dos Reis - RJ. 2013. Trabalho de Conclusão de Curso. (Graduação em Abi - Geografia) - Universidade Federal Fluminense. Orientador: Flavio Rodrigues do Nascimento.

23.

Eduarda da Silva Pacheco.. Identificação do Índice de Sensibilidade do Litoral da Cidade de Niterói ao Toque de Oleo.. 2013. Trabalho de Conclusão de Curso. (Graduação em Abi - Ciências Biológicas) - Universidade Federal Fluminense. Orientador: Flavio Rodrigues do Nascimento.

24.

Luiz Cláudio Pereira Mesquita. A Plataforma de Petróleo, Namorado 1: espaço geográfico artificial na Baía de Campos-RJ. 2010. Trabalho de

Iniciação científica

1.

ADRIELE DE SOUSA GONCALVES. SUSTENTABILIDADE SOCIOAMBIENTAL NA TRANSVERSALIDADE ÁGUA-RECUPERAÇÃO DE ÁREAS DEGRADADAS: ABORDAGEM INTEGRADORA PARA ADAPTAÇÕES EM COMUNIDADES LOCAIS DE BACIA HIDROGRÁFICA NO BIOMA CAATINGA. 2024. Iniciação Científica. (Graduando em Geografia) - Universidade Federal do Ceará, Conselho Nacional de Desenvolvimento Científico e Tecnológico. Orientador: Flávio Rodrigues do Nascimento.

2.

Arthur Hugner Bezerra Diogenes. UNIDADES DE RECUPERAÇÃO DE ÁREAS DEGRADADAS E REDUÇÃO DA VULNERABILIDADE CLIMÁTICA PARA SUSTENTABILIDADE AMBIENTAL EM COMUNIDADES RURAIS NO SEMIÁRIDO. 2024. Iniciação Científica. (Graduando em Bolsista de Ensino Médio. Bolsista PIBIC EM) - EEM Instituto Imaculada Conceição, Conselho Nacional de Desenvolvimento Científico e Tecnológico. Orientador: Flávio Rodrigues do Nascimento.

3.

HEMERSON CALDAS ARAUJO. SUSTENTABILIDADE SOCIOAMBIENTAL NA TRANSVERSALIDADE ÁGUA-RECUPERAÇÃO DE ÁREAS DEGRADADAS: ABORDAGEM INTEGRADORA PARA ADAPTAÇÕES EM COMUNIDADES LOCAIS DE BACIA HIDROGRÁFICA NO BIOMA CAATINGA. 2024. Iniciação Científica. (Graduando em Geografia) - Universidade Federal do Ceará, Conselho Nacional de Desenvolvimento Científico e Tecnológico. Orientador: Flávio Rodrigues do Nascimento.

4.

RAMON SOUSA RODRIGUES. Estudos e diagnósticos ambientais integrados: revisões, aplicações e atualizações. 2023. Iniciação Científica. (Graduando em Geografia) - Universidade Federal do Ceará, Fundação Cearense de Amparo à Pesquisa e a Cultura. Orientador: Flávio Rodrigues do Nascimento.

5.

ADRIELE DE SOUSA GONCALVES. Estudos e diagnósticos ambientais integrados: revisões, aplicações e atualizações. 2023. Iniciação Científica. (Graduando em Geografia) - Universidade Federal do Ceará, centre for natural resources and development. Orientador: Flávio Rodrigues do Nascimento.

6.

MARIA MICHELE DA COSTA SOARES. Estudos e diagnósticos ambientais integrados: revisões, aplicações e atualizações. 2022. Iniciação Científica. (Graduando em Bacharelado em Geografia) - Universidade Federal do Ceará. Orientador: Flávio Rodrigues do Nascimento.

7.

Ruth Paulina Rios de Souza. Estudos e diagnósticos ambientais integrados: revisões, aplicações e atualizações. 2021. Iniciação Científica. (Graduando em Bacharelado em Geografia) - Universidade Federal do Ceará, Conselho Nacional de Desenvolvimento Científico e Tecnológico. Orientador: Flavio Rodrigues do Nascimento.

8.

Endrel Luis Pereira Monteiro. Estudos e Diagnósticos ambientais integrados: revisões metodológicas. 2021. Iniciação Científica. (Graduando em Oceanografia) - Universidade Federal do Ceará, UFC. Orientador: Flavio Rodrigues do Nascimento.

9.

Marcos Vinicius de Oliveira Lima. Estudos e Diagnósticos ambientais integrados: revisões metodológicas. 2021. Iniciação Científica. (Graduando em Geografia) - Universidade Federal do Ceará, UFC. Orientador: Flavio Rodrigues do Nascimento.

10.

Rebecca Nogueira Lopes. ORDENAMENTO TERRITORIAL EM COMUNIDADES DE INTERESSE SOCIOAMBIENTAL NA AMAZÔNIA. 2021. Iniciação Científica. (Graduando em Geografia) - Universidade Federal do Ceará, Conselho Nacional de Desenvolvimento Científico e Tecnológico. Orientador: Flavio Rodrigues do Nascimento.

11.

ELEN KARINE FORTE PESSOA. ORDENAMENTO TERRITORIAL EM COMUNIDADES DE INTERESSE SOCIOAMBIENTAL NA AMAZÔNIA. 2020. Iniciação Científica. (Graduando em Geografia) - Universidade Federal do Ceará, Conselho Nacional de Desenvolvimento Científico e Tecnológico. Orientador: Flavio Rodrigues do Nascimento.

12.

LUCIA FERREIRA SILVA. Categorização de usos múltiplos das águas e problemas ambientais na Lagoa da Parangaba - Fortaleza. 2020. Iniciação Científica. (Graduando em Geografia) - Universidade Federal do Ceará, Coordenação de Aperfeiçoamento de Pessoal de Nível Superior. Orientador: Flavio Rodrigues do Nascimento.

13.

REBECCA NOGUEIRA LOPES. ORDENAMENTO TERRITORIAL EM COMUNIDADES DE INTERESSE SOCIOAMBIENTAL NA AMAZÔNIA. 2020. Iniciação Científica - Universidade Federal do Ceará, Conselho Nacional de Desenvolvimento Científico e Tecnológico. Orientador: Flavio Rodrigues do Nascimento.

14.

Rebecca Nogueira Lopes. Ordenamento Territorial em Comunidades de Interesse Socioambiental na Amazônia. 2020. Iniciação Científica.

15.

FRANCISCO CAIO DA SILVA. CATEGORIZAÇÃO DE USOS MÚLTIPLOS DAS ÁGUAS E PROBLEMAS AMBIENTAIS NA LAGOA DA PARANGABA - FORTALEZA. 2020. Iniciação Científica. (Graduando em Geografia) - Universidade Federal do Ceará. Orientador: Flavio Rodrigues do Nascimento.

16.

Elen Karine Forte Pessoa. Categorização de usos múltiplos das águas e problemas ambientais na lagoa da Parangaba - Fortaleza. 2019. Iniciação Científica. (Graduando em Geografia) - Universidade Federal do Ceará, Conselho Nacional de Desenvolvimento Científico e Tecnológico. Orientador: Flavio Rodrigues do Nascimento.

17.

Elen Karine Forte Pessoa. Ordenamento Territorial em Comunidades de Interesse Socioambiental na Amazônia. 2019. Iniciação Científica. (Graduando em Bacharelado em Geografia) - Universidade Federal do Ceará, Conselho Nacional de Desenvolvimento Científico e Tecnológico. Orientador: Flavio Rodrigues do Nascimento.

18.

Jéssica Castro de Moraes. Categorização de usos múltiplos das águas e problemas ambientais na lagoa da Parangaba - Fortaleza.. 2018. Iniciação Científica. (Graduando em Bacharelado em Geografia) - Universidade Federal do Ceará, Conselho Nacional de Desenvolvimento Científico e Tecnológico. Orientador: Flavio Rodrigues do Nascimento.

19.

Elen Karine Forte Pessoa. Categorização de usos múltiplos das águas e problemas ambientais na lagoa da Parangaba - Fortaleza. 2018. Iniciação Científica. (Graduando em Bacharelado em Geografia) - Universidade Federal do Ceará. Orientador: Flavio Rodrigues do Nascimento.

20.

Andressa Fuentes. Categorização de usos múltiplos dos recursos hídricos e problemas ambientais na bacia hidrográfica do rio Pacoti ? CE. 2017. Iniciação Científica. (Graduando em Ciências Ambientais) - Universidade Federal do Ceará. Orientador: Flavio Rodrigues do Nascimento.

21.

Evalnilson de Lima Siqueira. Categorização de usos múltiplos dos recursos hídricos e problemas ambientais na bacia hidrográfica do rio Pacoti ? CE.. 2017. Iniciação Científica. (Graduando em Engenharia Civil) - Universidade Federal do Ceará. Orientador: Flavio Rodrigues do Nascimento.

22.

Wellington do Nascimento. Categorização de usos múltiplos dos recursos hídricos e problemas ambientais na bacia hidrográfica do rio Pacoti ? CE.. 2017. Iniciação Científica. (Graduando em Engenharia de Pesca) - Universidade Federal do Ceara, Coordenação de Aperfeiçoamento de Pessoal de Nível Superior. Orientador: Flavio Rodrigues do Nascimento.

23.

Elen Karine Forte Pessoa. Categorização de usos múltiplos das águas e problemas ambientais na Lagoa da Parangaba - Fortaleza. 2017. Iniciação Científica. (Graduando em Bacharelado em Geografia) - Universidade Federal do Ceara, Conselho Nacional de Desenvolvimento Científico e Tecnológico. Orientador: Flavio Rodrigues do Nascimento.

24.

Jéssica Castro de Moraes. Categorização de usos múltiplos das águas e problemas ambientais na Lagoa da Parangaba - Fortaleza. 2017. Iniciação Científica. (Graduando em Bacharelado em Geografia) - Universidade Federal do Ceara, Conselho Nacional de Desenvolvimento Científico e Tecnológico. Orientador: Flavio Rodrigues do Nascimento.

25.

Lucas Rodrigues. Diagnóstico de conflitos ambientais na bacia do Piabanhas como subídios a crise hídrica no Rio de Janeiro. 2016. Iniciação Científica - Universidade Federal Fluminense, Conselho Nacional de Desenvolvimento Científico e Tecnológico. Orientador: Flavio Rodrigues do Nascimento.

26.

Izabela Caroline Barbio. degradação e impactos ambientais na bacia hidrográfica do rio São João - RJ. 2015. Iniciação Científica. (Graduando em Geografia) - Universidade Federal Fluminense, Fundação Carlos Chagas Filho de Amparo à Pesquisa do Estado do RJ. Orientador: Flavio Rodrigues do Nascimento.

27.

Suzane Campos. IMPACTOS AMBIENTAIS DECORRENTES DO USO/OCUPAÇÃO DA TERRA NA BACIA HIDROGRAFICA DO RIO SÃO JOÃO (RJ). 2014. Iniciação Científica. (Graduando em Geografia) - Universidade Federal Fluminense. Orientador: Flavio Rodrigues do Nascimento.

28.

SAMARA DO COUTO MONTEIRO. IMPACTOS AMBIENTAIS DECORRENTES DO USO/OCUPAÇÃO DA TERRA NA BACIA HIDROGRAFICA DO RIO SÃO JOÃO (RJ). 2014. Iniciação Científica. (Graduando em Geografia) - Universidade Federal Fluminense, Fundação Euclides da Cunha. Orientador: Flavio Rodrigues do Nascimento.

29.

Izabela Caroline Barbio Cardoso. ATEGORIZAÇÃO DE USOS MÚLTIPLOS DOS RECURSOS HÍDRICOS E PROBLEMAS AMBIENTAIS NA BACIA HIDROGRÁFICA DO RIO SÃO JOÃO - RJ.. 2014. Iniciação Científica - Universidade Federal Fluminense. Orientador: Flavio Rodrigues do Nascimento.

30.

Suzanne de Campos Pereira. Impactos ambientais decorrentes do uso e ocupação do solo na bacia hidrográfica do rio São João - RJ. 2014. Iniciação Científica. (Graduando em Geografia) - Universidade Federal Fluminense. Orientador: Flavio Rodrigues do Nascimento.

31.

Adão Osdayan Cândido de Castro. CATEGORIZAÇÃO DE USOS MÚLTIPLOS DOS RECURSOS HÍDRICOS E PROBLEMAS AMBIENTAIS NA BACIA HIDROGRÁFICA DO RIO SÃO JOÃO - RJ. 2012. Iniciação Científica - Universidade Federal Fluminense, Conselho Nacional de Desenvolvimento Científico e Tecnológico. Orientador: Flavio Rodrigues do Nascimento.

32.

Marcelo Lupp Ramos. CONDIÇÕES GEOAMBIENTAIS E DETECÇÃO DE ÁREAS DESERTIFICADAS NA BACIA DO MÉDIO JAGUARIBE, CEARÁ ? NORDESTE BRASILEIRO. 2011. Iniciação Científica. (Graduando em Geografia) - Universidade Federal Fluminense, Conselho Nacional de Desenvolvimento Científico e Tecnológico. Orientador: Flavio Rodrigues do Nascimento.

33.

Renato da Silva Lopes. TIPOLOGIAS DE USO/OCUPAÇÃO DA TERRA E IMPACTOS AMBIENTAIS DA DESERTIFICAÇÃO EM BACIA HIDROGRÁFICA SEMIARIDA: CAUSAS E CONSEQUÊNCIAS. 2011. Iniciação Científica. (Graduando em Geografia) - Universidade Federal Fluminense. Orientador: Flavio Rodrigues do Nascimento.

34.

Nadja Nunes Soares. Degradação/desertificação por salinização dos solos em agroólos na Bacia Hidrográfica do Acaraú. 2008. Iniciação Científica. (Graduando em Geografia) - Universidade Estadual do CearáFAFIDAM, Fundação Cearense de Amparo a Pesquisa e a Cultura. Orientador: Flavio Rodrigues do Nascimento.

35.

Maria Losângela Martins de Sousa. Degradação dos recursos naturais e impactos da salinização dos solos: desertificação nos Perímetros Irrigados Araras Norte e e Baixo Acaraú, na Bacia do Acaraú - CE. 2008. Iniciação Científica. (Graduando em Geografia) - Universidade Estadual do CearáFAFIDAM, Fundação Cearense de Amparo a Pesquisa e a Cultura. Orientador: Flavio Rodrigues do Nascimento.

36.

Maria Araci Mendes. CARACTERIZAÇÃO DAS CONDIÇÕES GEOAMBIENTAIS E PROCESSOS DE DESERTIFICAÇÃO NAS SUB-BACIAS DO MEIO E BAIXO JAGUARIBE E DO BANABUIU: SUBSÍDIOS PARA A GESTÃO AMBIENTAL EM COMUNIDADES RURAIS. 2008. Iniciação Científica. (Graduando em Geografia) - Universidade Estadual do Ceará/FAFIDAM, Conselho Nacional de Desenvolvimento Científico e Tecnológico. Orientador: Flavio Rodrigues do Nascimento.

37.

Maria Losangela Martins Sousa. Aplicação da análise geoambiental para estudos de micro-bacias semi-áridas no Vale do Jaguaribe ? Ce. 2008. Iniciação Científica. (Graduando em Geografia) - Universidade Estadual do Ceará/FAFIDAM, Fundação Universidade Estadual do Ceará. Orientador: Flavio Rodrigues do Nascimento.

Orientações de outra natureza

1.

Abel Rodrigues Guimarães Neto. GEOGRAFIA DO NORDESTE E DO CEARÁ: ESCALAS DE ANÁLISE COMPARATIVAS E CLASSIFICAÇÕES REGIONAIS",. 2024. Orientação de outra natureza. (Geografia) - Universidade Federal do Ceará, Universidade Federal do Ceará. Orientador: Flavio Rodrigues do Nascimento.

2.

ANTONIO GIZAL DE JESUS SILVA SOARES. GEOGRAFIA DO NORDESTE E DO CEARÁ: ESCALAS DE ANÁLISE COMPARATIVAS E CLASSIFICAÇÕES REGIONAIS",. 2024. Orientação de outra natureza. (Geografia) - Universidade Federal do Ceará, Universidade Federal do Ceará. Orientador: Flavio Rodrigues do Nascimento.

3.

Gabriel da Silva. Estudos e diagnósticos ambientais integrados: revisões, aplicações e atualizações. 2023. Orientação de outra natureza. (Geografia) - Universidade Federal do Ceará, UFC. Orientador: Flavio Rodrigues do Nascimento.

4.

EMANOEL GABRIEL PINHEIRO REIS. SUSTENTABILIDADE SOCIOAMBIENTAL NO NEXU AGUA-RECUPERAÇÃO DE ÁREAS DEGRADADAS COM BASE EM COMUNIDADES NO BIOMA CAATINGA. 2023. Orientação de outra natureza. (Engenharia Química) - Universidade Federal do Ceará, UFC. Orientador: Flavio Rodrigues do Nascimento.

5.

HEMERSON CALDAS ARAUJO. SUSTENTABILIDADE SOCIOAMBIENTAL NA TRANSVERSALIDADE AGUA-RECUPERAÇÃO DE ÁREAS DEGRADADAS: ABORDAGEM INTEGRADORA PARA ADAPTAÇÕES EM COMUNIDADES LOCAIS DE BACIA HIDROGRÁFICA NO BIOMA

6.

JOAO VICTOR SANTANA RODRIGUES, SUSTENTABILIDADE SOCIOAMBIENTAL NA TRANSVERSALIDADE ÁGUA-RECUPERAÇÃO DE ÁREAS DEGRADADAS: ABORDAGEM INTEGRADORA PARA ADAPTAÇÕES EM COMUNIDADES LOCAIS DE BACIA HIDROGRÁFICA NO BIOMA CAATINGA. 2023. Orientação de outra natureza. (Geografia) - Universidade Federal do Ceará, UFC. Orientador: Flavio Rodrigues do Nascimento.

7.

Gabriel da Silva. Estudos e diagnósticos ambientais integrados: revisões, aplicações e atualizações. 2023. Orientação de outra natureza. (Geografia) - Universidade Federal do Ceará, UFC. Orientador: Flavio Rodrigues do Nascimento.

8.

ANA LETICIA MOREIRA VIANA. AVALIAÇÃO AMBIENTAL INTEGRADA: ESTADO DA ARTE E METODOLOGIAS. 2023. Orientação de outra natureza. (Engenharia de Petróleo) - Universidade Federal do Ceará, UFC. Orientador: Flavio Rodrigues do Nascimento.

9.

NILBA MARIA DA HORA FEITOSA. Estudos e diagnósticos ambientais integrados: revisões, aplicações e atualizações. 2023. Orientação de outra natureza. (Engenharia de Petróleo) - Universidade Federal do Ceará, UFC. Orientador: Flavio Rodrigues do Nascimento.

10.

Abel Rodrigues Guimarães Neto. GEOGRAFIA DO NORDESTE E DO CEARÁ: ESCALAS DE ANÁLISE COMPARATIVAS E CLASSIFICAÇÕES REGIONAIS". 2023. Orientação de outra natureza - Universidade Federal do Ceará, Universidade Federal do Ceará. Orientador: Flavio Rodrigues do Nascimento.

11.

LUCAS DA SILVA LIBERIO. Ensino e aprendizagem a partir da Geografia do Nordeste e do Ceará - didática, ferramentas e produção do conhecimento. 2022. Orientação de outra natureza - Universidade Federal do Ceará, UFC. Orientador: Flavio Rodrigues do Nascimento.

12.

Yasmin de Holanda Silva. Estudos e diagnósticos ambientais integrados: revisões, aplicações e atualizações. 2022. Orientação de outra natureza. (Geografia) - Universidade Federal do Ceará, UFC. Orientador: Flavio Rodrigues do Nascimento.

13.

Misael Sousa Costa da Luz. Estudos e diagnósticos ambientais integrados: revisões, aplicações e atualizações. 2022. Orientação de outra natureza. (Geografia) - Universidade Federal do Ceará, UFC. Orientador: Flavio Rodrigues do Nascimento.

14.

FRANCISCA VITORIA ALVES MATOS. Estudos e diagnósticos ambientais integrados: revisões, aplicações e atualizações. 2022. Orientação de outra natureza. (Geografia) - Universidade Federal do Ceará, UFC. Orientador: Flavio Rodrigues do Nascimento.

15.

Abel Rodrigues Guimarães Neto. GEOGRAFIA DO NORDESTE E DO CEARÁ: ESCALAS DE ANÁLISE COMPARATIVAS E CLASSIFICAÇÕES REGIONAIS",. 2022. Orientação de outra natureza. (Geografia) - Universidade Federal do Ceará, UFC. Orientador: Flavio Rodrigues do Nascimento.

16.

Fabício Rodrigues Coelho. Ensino e aprendizagem a partir da Geografia do Nordeste e do Ceará - didática, ferramentas e produção do conhecimento. 2021. Orientação de outra natureza. (Geografia) - Universidade Federal do Ceará, UFC. Orientador: Flavio Rodrigues do Nascimento.

17.

Ruth Paulina Rios de Souza. Estágio na Coordenadoria de Educação Ambiental e Articulação Social - COEAS. 2021. Orientação de outra natureza - Secretária de Meio Ambiente do Ceará. Orientador: Flavio Rodrigues do Nascimento.

18.

Lucas Libério Silva. MUSEU DAS ÁGUAS COMO ESPAÇO DE SENSIBILIZAÇÃO E DIFUSÃO DA EDUCAÇÃO AMBIENTAL INCLUSIVA EM ESCOLAS: produção áudio visual como linguagem geográfica. 2021. Orientação de outra natureza. (Geografia) - Universidade Federal do Ceará, PREX UFC. Orientador: Flavio Rodrigues do Nascimento.

19.

PATRICK KELTON SOUSA SILVA. Categorização de usos múltiplos das águas e problemas ambientais na Lagoa da Parangaba - Fortaleza. 2020. Orientação de outra natureza. (Geografia) - Universidade Federal do Ceará, Coordenação de Aperfeiçoamento de Pessoal de Nível Superior. Orientador: Flavio Rodrigues do Nascimento.

20.

Francisco Caio da Silva. Categorização de usos múltiplos das águas e problemas ambientais na Lagoa da Parangaba - Fortaleza. 2020. Orientação de outra natureza. (Geografia) - Universidade Federal do Ceará, Coordenação de Aperfeiçoamento de Pessoal de Nível Superior. Orientador: Flavio Rodrigues do Nascimento.

21.

Marcos Vinicius de Oliveira Lima. Categorização de usos múltiplos das águas e problemas ambientais na Lagoa da Parangaba - Fortaleza. 2020. Orientação de outra natureza - Universidade Federal do Ceará, Coordenação de Aperfeiçoamento de Pessoal de Nível Superior. Orientador: Flavio Rodrigues do Nascimento.

22.

Lucas Libério Silva. MUSEU DAS ÁGUAS COMO ESPAÇO DE SENSIBILIZAÇÃO E DIFUSÃO DA EDUCAÇÃO AMBIENTAL INCLUSIVA EM ESCOLAS: produção áudio visual como linguagem geográfica. 2020. Orientação de outra natureza. (Geografia) - Universidade Federal do Ceará, UFC. Orientador: Flavio Rodrigues do Nascimento.

23.

Eliomara Leite Meira Gomes. Geografia do Nordeste e do Ceará: escalas de análises comparativas e classificações regionais (Monitoria). 2020. Orientação de outra natureza. (Geografia) - Universidade Federal do Ceará, UFC. Orientador: Flavio Rodrigues do Nascimento.

24.

Eliomara Leite. Monitoria em Geografia do Nordeste e do Ceará. 2019. Orientação de outra natureza. (Geografia) - Universidade Federal do Ceará, UFC. Orientador: Flavio Rodrigues do Nascimento.

25.

Raimundo Felipe dos Santos Neto. AFERIÇÃO DOS USOS MÚLTIPLOS DAS ÁGUAS DAS LAGOAS URBANAS DE FORTALEZA. 2019. Orientação de outra natureza. (Geografia) - Universidade Federal do Ceará, UFC. Orientador: Flavio Rodrigues do Nascimento.

26.

Gisele Sousa Carvalho. AFERIÇÃO DOS USOS MÚLTIPLOS DAS ÁGUAS DAS LAGOAS URBANAS DE FORTALEZA. 2019. Orientação de outra natureza. (Geologia) - Universidade Federal do Ceará, UFC. Orientador: Flavio Rodrigues do Nascimento.

27.

Lucas da Silva Libério. AFERIÇÃO DOS USOS MÚLTIPLOS DAS ÁGUAS DAS LAGOAS URBANAS DE FORTALEZA. 2019. Orientação de outra natureza. (Geografia) - Universidade Federal do Ceará, UFC. Orientador: Flavio Rodrigues do Nascimento.

28.

VICTORIA ISADORA BESERRA SILVA. PROCESSO DE RECONHECIMENTO E GESTÃO TERRITORIAL AMBIENTAL QUILOMBOLA - LAGOA DAS PEDRAS E ENCANTADOS DO BOM JARDIM. TAMBORIL/CE. 2019. Orientação de outra natureza. (Geografia) - Universidade Federal do Ceara. Orientador: Flavio Rodrigues do Nascimento.

29.

LUCAS DA SILVA LIBERIO. AFERIÇÃO DOS USOS MÚLTIPLOS DAS ÁGUAS DAS LAGOAS URBANAS DE FORTALEZA.. 2019. Orientação de outra natureza. (Geografia) - Universidade Federal do Ceara, PRO-REITORIA DE ASSISTÊNCIA ESTUDANTIL - UFC. Orientador: Flavio Rodrigues do Nascimento.

30.

Maria Angélica Figueredo. Processo de reconhecimento e gestão Territorial Quilombola - Lagoa das Pedras e Encantados do Bom Jardim. Tamboril. 2018. Orientação de outra natureza. (Geografia) - Universidade Federal do Ceará, UFC. Orientador: Flavio Rodrigues do Nascimento.

31.

NATÁLIA LIDIA GARCIA DE CARVALHO. Processo de reconhecimento e gestão Territorial Quilombola - Lagoa das Pedras e Encantados do Bom Jardim. Tamboril. 2017. Orientação de outra natureza - Universidade Federal do Ceará, UFC. Orientador: Flavio Rodrigues do Nascimento.

32.

Julio Guillis Matos dos Santos. Monitoria em Hidrogeografia. 2014. Orientação de outra natureza. (Abi - Geografia) - Universidade Federal Fluminense. Orientador: Flavio Rodrigues do Nascimento.

33.

Lucas Honorato. Construção de ferramentas didáticas para o ensino de Natureza e sua Dinâmica no Brasil. 2012. Orientação de outra natureza. (Geografia) - Universidade Federal Fluminense, Fundação Euclides da Cunha. Orientador: Flavio Rodrigues do Nascimento.

34.

Fernando Ilineu de Carvalho. NEPH ? Núcleo de Estudos e Planejamento em Hidrogeografia. 2012. Orientação de outra natureza. (Geografia) - Universidade Federal Fluminense. Orientador: Flavio Rodrigues do Nascimento.

35.

Luiza Boechat de Brito Barbosa. NEPH ? Núcleo de Estudos e Planejamento em Hidrogeografia. 2012. Orientação de outra natureza. (Geografia) - Universidade Federal Fluminense. Orientador: Flavio Rodrigues do Nascimento.

36.

Mariana Fernandes e Silva. Construção de ferramentas didáticas para a Disciplina de Natureza e sua Dinâmica no Brasil. 2011. Orientação de outra natureza. (Geografia) - Universidade Federal Fluminense. Orientador: Flavio Rodrigues do Nascimento.

37.

Renato da Silva Lopes. Monitoria da disciplina de Natureza e sua dinâmica no Brasil. 2010. Orientação de outra natureza. (Geografia) - Universidade Federal Fluminense, PROAC. Orientador: Flavio Rodrigues do Nascimento.

Inovação

Projetos de pesquisa

2021 - Atual

SUSTENTABILIDADE SOCIOAMBIENTAL NA TRANSVERSALIDADE ÁGUA-RECUPERAÇÃO DE ÁREAS DEGRADADAS: ABORDAGEM INTEGRADORA PARA ADAPTAÇÕES EM COMUNIDADES LOCAIS DE BACIA HIDROGRÁFICA NO BIOMA CAATINGA

Descrição: Tem como objetivo: propor estratégias que possibilitem a sustentabilidade ambiental, social e econômica de comunidades rurais em bacia hidrográfica, com escassez de água e susceptíveis à desertificação no Bioma Caatinga, mediante abordagem participativa com fins à integração de métodos quali-quantitativos em múltiplas escalas para o desenvolvimento de base local. Projeto ligado ao: Centro Del Agua para Zonas Áridas y Semiáridas de América Latina y el Caribe (CAZALAC), Programa Hidrológico Intergubernamental para América Latina y el Caribe (PHI-LAC) (ONU/UNESCO), International Center for Integrated Water Resources Management (ICIWaRM e associado Red G-WADI-LAC (Red Global para el Agua y Desarrollo de la Información en las Zonas Áridas. Institute Deltares, AGWA/Alliance for Global Water Adaptation- USACE/US Army Corps of Engineers; SIWI. IHE Delft Institute for Water Education e Banco Mundial..

Situação: Em andamento; Natureza: Pesquisa. Alunos envolvidos: Graduação: (6) / Especialização: (0) / Mestrado acadêmico: (3) / Doutorado: (2) .

Integrantes: Flavio Rodrigues do Nascimento - Coordenador / Maria Elisa Zanella - Integrante / Francisco Sérgio de Almeida Pinheiro - Integrante / Raul Vicens - Integrante / Inocência Pereira - Integrante.

Financiador(es): Conselho Nacional de Desenvolvimento Científico e Tecnológico - Auxílio financeiro.

2020 - Atual

Descrição: IHP é o único programa intergovernamental do sistema das Nações Unidas dedicado à pesquisa e gestão da água e ao desenvolvimento de educação e capacidade relacionadas. abordagem interdisciplinar e integrada para a gestão de bacias hidrográficas e aquíferos, incorporando a dimensão social da água, e apoia a cooperação internacional em ciências hidrológicas e de água doce e na interface com os formuladores de políticas, e reforça as capacidades institucionais e individuais. O principal objetivo da atual fase do IHP (IHP-VIII 2014-2021) é colocar a ciência em ação necessária para a segurança hídrica. Principais parceiros e patrocinadores: Institute Deltares; AGWA/Alliance for Global Water Adaptation; USACE/US Army Corps of Engineers.

Situação: Em andamento; Natureza: Pesquisa.
Alunos envolvidos: Graduação: (4) / Mestrado acadêmico: (2) / Doutorado: (1) .

Integrantes: Flavio Rodrigues do Nascimento - Integrante / KOEN, Verbist - Coordenador / Gabriel Mancila - Integrante / Miguel F. Doria - Integrante.

2018 - 2023

ADAPTA BRASIL

Descrição: Sistema de monitoramento de impactos de mudanças climáticas, com o desenvolvimento de índices e indicadores para produção de conhecimento e banco de dados sobre secas, variabilidade climática e desertificação. Com fins a subsidiar gestores municipais na tomada de políticas públicas. Instituições: MCTI, INPE, MMA, UFC, RDS.

Situação: Concluído; Natureza: Pesquisa.
Alunos envolvidos: Graduação: (2) / Mestrado acadêmico: (2) / Doutorado: (1) .

Integrantes: Flavio Rodrigues do Nascimento - Integrante / Karine Rocha Aguiar Bezerra - Integrante / Francisco Gilney Silva Bezerra - Integrante / Lincoln Muniz Alves - Integrante / Celso Von Randow - Integrante / Gustavo Arcoverde - Integrante / Jean Pierre Henry Balbaud Ometto - Coordenador.

Número de produções C, T & A: 5

2016 - 2019

IDENTIFICAÇÃO DE CONFLITOS AMBIENTAIS COM BASE NAS TIPOLOGIAS DE USO, FUNÇÕES E UTILIZADORES DE ÁGUA NO MÉDIO CURSO DA BACIA HIDROGRÁFICA DO RIO GUANDU - RJ

Descrição: Coordenador de projeto. O trabalho tem como objetivo geral: Caracterizar usos múltiplos dos recursos hídricos, em consuntivos e não consuntivos, especialmente em usos complementares, compartilhados e competitivos no médio curso da Bacia do Rio Guandu. Projeto financiado pela AGEVAP. Objetivos específicos: - Identificar alguns dos principais tipos de poluição, pontuais ou difusas, destacando suas causas e consequências; - Categorizar as tipologias de

uso classificando-os em consuntivos, não consuntivos, especialmente em usos complementares, compartilhados e competitivos; aferindo as funções e utilizadores do produto água associados a aspectos de imprescindibilidade, possibilidade de substituição e efeitos a jusante na bacia em tela; - espacializar os usuários, as tipologias de usos e os conflitos (acho que sairá) por recurso hídrico no Município de Seropédica..

Situação: Concluído; Natureza: Pesquisa.

Alunos envolvidos: Graduação: (1) / Mestrado acadêmico: (1) / Doutorado: (2) .

Integrantes: Flavio Rodrigues do Nascimento - Coordenador / Adão Osdayan Cândido de Castro - Integrante / Leonardo Bastos Brum - Integrante / PALHARES, PAULO ROBERTO - Integrante / Lucas Rodrigues - Integrante.

Financiador(es): Associação Pró-Gestão das Águas da Bacia Hidrográfica do Rio Paraíba do Sul - Cooperação.

Número de produções C, T & A: 6

2014 - 2015

Fortalecimento Institucional entre Universidades Federais no Brasil e Moçambique ? desenvolvimento do Mestrado em Geografia Física, Ambiente e Ordenamento do Território da Universidade Eduardo Modlane, Maputo

Descrição: Fortalecer a cooperação científica e acadêmica entre os Departamentos e os Programas de Pós-Graduação em Geografia das IES e instituições participantes do projeto, no Brasil e na África, no intuito de compartilhar experiências e transferir conhecimento na instituição e consolidação do Primeiro Mestrado em Geografia Física de Moçambique. Nesta trama, como objetivos específicos se destacam: ☐ Contribuir com a consolidação e implantação do Mestrado na área de Geografia Física (Ambiente e Ordenamento do Território em Moçambique) e assim impulsionando a cooperação internacional do Dept de Geografia e do POSGEO da UFF. ☐ Promover a mobilidade de estudantes estrangeiros Africanos para o POSGEO UFF e estudantes deste para estágios, pesquisas e realização de disciplinas de pós-graduação Stricto Sensu em Moçambique ? África. ☐ Estimular e apoiar a formação de graduandos em dupla diplomação, por meio dos Dept de Geografia da UFF e da UEM. ☐ Articular o desenvolvimento de uma agenda de pesquisa nas linhas de Ordenamento territorial ambiental e ordenamento territorial urbano regional envolvendo professores e pesquisadores brasileiros e africanos, sob co-tutela em parcerias de ambas as instituições, incrementado a inserção internacional do POSGEO UFF para se alcançar o conceito 7 na Avaliação CAPES. ☐ Contribuir para o fortalecimento acadêmico dos Programas de Pós-Graduação das IES participantes através da orientação conjunta de Teses e Dissertações e na participação nas atividades de ensino nos respectivos programas de pós-graduação da realização de cursos, palestras e disciplinas. ☐ Ampliar o quadro de cooperações internacionais dos Professores do Dept de Geografia e do POSGEO da UFF, para promoção da inserção internacional e o fortalecimento de grupos de pesquisa de excelência para melhoria da pesquisa, ensino e extensão..

Situação: Concluído; Natureza: Pesquisa.

Alunos envolvidos: Graduação: (2) / Mestrado acadêmico: (10) / Doutorado: (1) .

Integrantes: Flavio Rodrigues do Nascimento - Coordenador / Raul Vicens - Integrante / Guilherme Fernandes Borges - Integrante / José Inocencio Pereira - Integrante / Claudio Mongói - Integrante / Boaventura Cau - Integrante / Inês Raimundo - Integrante / Paulo Covele - Integrante / Cláudio Artur Mungoi - Integrante / José L. Menete - Integrante / Luísa Vanessa Lopes - Integrante. Financiador(es): Banco Santander - Espanha - Auxílio financeiro.

Número de produções C, T & A: 8

2013 - 2016

DIAGNÓSTICO GEOAMBIENTAL E CATEGORIZAÇÃO DE CONFLITOS POR USOS MÚLTIPLOS DOS RECURSOS HÍDRICOS NA BACIA HIDROGRÁFICA DO RIO SÃO JOÃO - RJ

Descrição: O objetivo geral deste trabalho é identificar e analisar os geoambientes que compõem a BHRS, indicando-a como unidade de planejamento e mitigando ações que subsidiem sua gestão ambiental frente aos conflitos por usos múltiplos dos recursos hídricos. Projeto desenvolvido junto ao POSGEO UFF - Núcleo de Estudos sobre Hidrogeografia ? NEPH/LAGEF. Envolve alunos de graduação (IC), Mestrado, Doutorado e Professores/psquisadores.

Situação: Concluído; Natureza: Pesquisa.

Alunos envolvidos: Graduação: (4) / Mestrado acadêmico: (1) / Doutorado: (1) .

Integrantes: Flavio Rodrigues do Nascimento - Coordenador / Raul Vicens - Integrante / Célia Alves de Souza - Integrante / Adão Osdayan Cândido de Castro - Integrante / Fernando Ilineu - Integrante / Suzane Campos - Integrante / Izabela Caroline Barbio - Integrante / Samara Couto - Integrante / leonardo bastos brum - Integrante.

Financiador(es): Fundação Carlos Chagas Filho de Amparo à Pesquisa do Estado do RJ - Auxílio financeiro.

Número de produções C, T & A: 6

2012 - 2015

CATEGORIZAÇÃO DE USOS MÚLTIPLOS DOS RECURSOS HÍDRICOS E PROBLEMAS AMBIENTAIS NA BACIA HIDROGRÁFICA DO RIO SÃO JOÃO - RJ

Descrição: O trabalho aborda a gestão de bacias hidrográficas considerando a degradação da qualidade hídrica, a partir dos usos múltiplos das águas. Tem como objetivo geral ?Diagnosticar os usos múltiplos dos recursos hídricos, categorizando-os em consultivos e não consultivos, e especificamente em usos complementares, compartilhados e competitivos para aferição dos conflitos e problemas ambientais emergentes na Bacia do rio São João?. A identificação dos conflitos tem com base a aferição dos usos, funções e utilizadores do produto água associados a aspectos de imprescindibilidade, possibilidade de substituição e feitos a montante e a jusante da barragem de Jurtunaíba. Neste contexto, a bacia do Rio São João será considerada como unidade de gerenciamento integrado dos recursos naturais, diante das alterações na dinâmica ambiental, respostas hidrológicas e nos conflitos por recursos hídricos..

Situação: Concluído; Natureza: Pesquisa.
Alunos envolvidos: Graduação: (1) .

Integrantes: Flavio Rodrigues do Nascimento -
Coordenador / Adão Osdayan Cândido de
Castro - Integrante / Fernando Ilineu -
Integrante / Suzane Campos - Integrante /
Izabela Caroline Barbio - Integrante / Samara
Couto - Integrante.

Número de produções C, T & A: 4

2010 - Atual

Rede ASA (Rede de estudos sociais, ambientais
e de tecnologias para o sistema produtivo na
região sudoeste mato-grossense

Descrição: A composição da Rede ASA (Rede de estudos sociais, ambientais e de tecnologias para o sistema produtivo na região sudoeste mato-grossense) foi discutida e proposta com base na interdisciplinaridade e interinstitucionalidade, composta por cinco instituições de ensino (UNEMAT, IFMT, UFMT, UFMS e IFG) e duas unidades de pesquisa da Embrapa (CNPH e CPAP) todas da região centro-oeste, localizadas em três estados da federação (MT, MS, GO) e Distrito Federal. Além da UFF/RJ como parceira. Viabilizar condições para o fortalecimento dos programas de pós-graduação da Rede através de projetos de pesquisa que investiguem as condições ambientais e sociais da região sudoeste de Mato Grosso visando à proposição de indicadores para geração de tecnologias inovadoras aplicáveis aos sistemas produtivos, buscando a sustentabilidade e o desenvolvimento regional. Objetivo global da Rede Viabilizar condições para o fortalecimento dos programas de pós-graduação da Rede através de projetos de pesquisa que investiguem as condições ambientais e sociais da região sudoeste de Mato Grosso visando à proposição de indicadores para geração de tecnologias inovadoras aplicáveis aos sistemas produtivos, buscando a sustentabilidade e o desenvolvimento regional. Especificamente a Rede buscará: ?□Possibilitar a cooperação e integração entre as instituições de ensino e pesquisa da Rede através da execução de pesquisa interdisciplinar e interinstitucional que contribua no fortalecimento das pós-graduações existentes da Rede e a criação de novos programas de pós-graduação stricto-sensu; ? Viabilizar a execução de projetos que contemplem a investigação dos condicionantes ambientais, socioeconômico e cultural e os sistemas de produção do sudoeste do Estado de Mato Grosso, possibilitando a geração de indicadores, metodologias, modelos e inovação de tecnologias que integrem diferentes dimensões da sustentabilidade. ? Gerar e transferir tecnologias que otimize os sistemas agrícolas e que contribu.

Situação: Em andamento; Natureza: Pesquisa.
Alunos envolvidos: Graduação: (4) / Mestrado
acadêmico: (3) / Doutorado: (4) .

Integrantes: Flavio Rodrigues do Nascimento -
Integrante / Célia Alves de Souza -
Coordenador / Juberto Babilônia de Sousa -
Integrante / Antonio Rosestolato Filho -
Integrante / Ivanilza de Lourdes Lazzaaroto
Cabral - Integrante / Anderson Ritela -
Integrante / Maria Aparecida Pereira Pierangeli
- Integrante / Cleusa Aparecida Gonçalves
Pereira Zamparoni - Integrante / Patrícia
Helena Mirandola Avelino - Integrante / Evaldo
Ferreira - Integrante / Leila Nalis Paiva da Silva

- Integrante / Fernando Ximenes de Tavares Salomão - Integrante / Rosemeire Aparecida de Almeida - Integrante / Edgar Aparecido da Costa - Integrante / Elias Renato da Silva Januário - Integrante / Rivanildo Dallacort - Integrante / Leonarda Grillo Neves - Integrante / Marcela Biachessi Cunha Santino - Integrante. Financiador(es): CNPQ/CAPES/FAPEMAG - Auxílio financeiro. Número de produções C, T & A: 4

Projeto de desenvolvimento tecnológico

2024 - 2024

CIÊNCIA E INOVAÇÃO EM POLÍTICAS PÚBLICAS - GESTÃO DE RECURSOS HÍDRICOS PARA UM MUNDO EM MUDANÇA: SEGURANÇA HÍDRICA, PLANEJAMENTO, DE SECAS E ALOCAÇÃO NEGOCIADA DE ÁGUA

Descrição: CIÊNCIA E INOVAÇÃO EM POLÍTICAS PÚBLICAS, CIENTISTA CHEFE EM RECURSOS HÍDRICOS 1.OBJETIVO Produzir relatório sobre meio ambiente e vulnerabilidade socioambiental a partir do desenvolvimento da Contribuição para o PERH - documento que consolida os programas e ações dos 11 planos de Região Hidrográfica, bem como apoiar a coordenação geral na integração das atividades e fases do projeto. 2.ATIVIDADESa)Produzir relatório sobre meio ambiente e vulnerabilidade socioambiental, contribuindo com as atividades a serem desenvolvidas pela equipe técnica;b)Estruturação da estratégia geral de consolidação dos Programas e Ações;c)Consolidação dos Programas e Ações em nível Estadual.Produutos:Consolidação dos Programas e Ações das RH em nível de Estado, para a atualização do Plano de Recursos Hídricos do estado do Ceará..

Situação: Concluído; Natureza: Desenvolvimento.

Alunos envolvidos: Técnico de nível médio: (5) Graduação: (2) / Mestrado acadêmico: (2) / Doutorado: (8) .

Integrantes: Flavio Rodrigues do Nascimento - Integrante / Francisco de Assis de Souza Filho - Coordenador / Ticiania Marinho de Carvalho Studart - Integrante / Renata Mendes Luna - Integrante / Andrea Pereira Cysne - Integrante.

2021 - Atual

Apoio à Melhoria da Segurança Hídrica e Fortalecimento da Inteligência na Gestão Pública do Estado do Ceará

Descrição: Capacitar Pesquisadores,Técnicos, Tecnólogos de alto escalão do estado do Ceará de suas principais instituições voltadas ao meio ambiente e planejameto:COGERH, FUNCEME, IPECE.

Situação: Em andamento; Natureza: Desenvolvimento.

Alunos envolvidos: Especialização: (2) / Mestrado acadêmico: (5) Doutorado: (12) .

Integrantes: Flavio Rodrigues do Nascimento - Integrante / Ana Paula Honorato da Silva - Coordenador.

2004 - 2006

Gestão racional de bacias hidrográficas na região de caatinga de modo a manter seu uso sustentável na agricultura irrigada

Descrição: descrição: Projeto PRODETAB n 016-01/01 Os estudos possibilitaram uma melhoria no manejo da irrigação praticada nos perímetros e redução dos riscos de contaminação de fontes hídricas, além de fornecer subsídios aos tomadores de decisão na formação e implantação das políticas voltadas para o desenvolvimento sustentável da agricultura irrigada. Objetivos: Realizar um diagnóstico ambiental das águas superficiais das bacias hidrográficas do Acaraú e Curu, visando o uso racional e sustentado dos recursos hídricos em áreas de influência dos projetos de irrigação localizados na região de caatinga, estado do Ceará - Brasil. Caracterizar a qualidade físico-química e bacteriológica das águas dos açudes e seções de rios, nas bacias do Acaraú e Curu e cadastrar as fontes pontuais de poluição na área das bacias em estudo; Levantar a atual demanda de água das bacias nos usos da irrigação, abastecimento humano e indústria; Avaliar os impactos sócio-econômicos e ambientais das atividades desenvolvidas no entorno das bacias hidrográficas do Rio Acaraú e Curu; Identificar as prioridades dos agropólos para se integrarem no processo de desenvolvimento auto-sustentável; Estudar e propor um manejo sustentável dos recursos solo e água sem comprometer a qualidade dos mesmos, nas áreas irrigadas do Vale do Acaraú. Gerar e difundir informações científicas e tecnológicas para o desenvolvimento auto sustentável da agricultura irrigada que possibilitem a otimização do uso da água pelas culturas a partir de informações obtidas com utilização de equipamentos de precisão. Possibilitar a sensibilização e a disseminação de informações sistematizadas de educação ambiental e Produção mais Limpa para grupos organizados, cidadãos envolvidos em ações ambientais e órgãos públicos estaduais e federais de forma a incentivar ações visando a melhoria da qualidade da água das bacias hidrográficas. Implantar um programa de Produção mais Limpa em uma unidade piloto. Situação: Concluído; Natureza: Pesquisa.. Situação: Concluído; Natureza: Desenvolvimento. Alunos envolvidos: Técnico de nível médio: (2) Graduação: (5) / Mestrado acadêmico: (2) / Doutorado: (3) .

Integrantes: Flavio Rodrigues do Nascimento - Integrante / Maira Cléa Brito de Figueirêdo - Integrante / Morsyleide de Freitas Rosa - Coordenador / Raimundo Bemvindo Gomes - Integrante / Maria de Fátima Araújo - Integrante.

Projeto de extensão

2020 - 2023

Museu das águas do Semiárido

Descrição: Museu itinerante para instituições de ensino, pesquisa ou extensão. Situação: Concluído; Natureza: Extensão. Alunos envolvidos: Graduação: (5) / Mestrado acadêmico: (2) / Doutorado: (1) .

Integrantes: Flavio Rodrigues do Nascimento -
Coordenador / Carlos Alexandre Leão Bordalo -
Integrante / José Falcão Sobrinho - Integrante.

Outros projetos

2014 - Atual

Fortalecimento Institucional entre
Universidades Federais no Brasil e Moçambique
? desenvolvimento do Mestrado em Geografia
Física, Ambiente e Ordenamento do Território
da Universidade Eduardo Mondlane, Maputo

Descrição: Tem como objetivo: Fortalecimento
Institucional entre Universidades Federais no
Brasil e Moçambique ? desenvolvimento do
Mestrado em Geografia Física, Ambiente e
Ordenamento do Território da Universidade
Eduardo Mondlane, Maputo.

Situação: Em andamento; Natureza: Outra.

Alunos envolvidos: Mestrado acadêmico: (15) .

Integrantes: Flavio Rodrigues do Nascimento -
Coordenador / Raul Vicens - Integrante /
Guilherme Fernandes Borges - Integrante /
José Inocencio Pereira - Integrante / Claudio
Mongói - Integrante / Boaventura Cau -
Integrante.

Financiador(es): BANCO SANTANDER (BRASIL)
S.A. - Auxílio financeiro.

Educação e Popularização de C & T

Artigos

Artigos completos publicados em periódicos

1.

Almeida, Nadjacleia V. ; **NASCIMENTO, F. R.** ; CUNHA, Sandra
Baptista da . A COBERTURA VEGETAL E SUA IMPORTÂNCIA NA
ANÁLISE MORFODINÂMICA DA BACIA HIDROGRÁFICA DO RIO
TAPEROA ? NORDESTE DO BRASIL/ PARAÍBA. Revista Geonorte, v. 3,
p. 365-378, 2012.

2.

NASCIMENTO, F.R.. Educação Ambiental como Metodologia
Participativa e Diagnóstica à Gestão e Planejamento Ambiental. Revista
Geoamazônia, v. 3, p. 1-17, 2015.

Livros e capítulos

1.

NASCIMENTO, F. R.. Gestão pública de bacias hidrográficas e a
divisão hídrica nacional. In: José Mariano Caccia Gouveia; Paulo Cesar
Rocha; Cláudio Antonio Di Mauro; Renata Ribeiro de Araújo, (orgs).
(Org.). SUSTENTABILIDADE EM BACIAS HIDROGRÁFICAS:

Apresentações de Trabalho

1.

NASCIMENTO, F. R.. Natureza, território e territorialidades: contribuições da Geografia. 2001. (Apresentação de Trabalho/Outra).

2.

NASCIMENTO, F. R.. Estudos das condições socioambientais da bacia do rio Pacoti. 2002. (Apresentação de Trabalho/Congresso).

3.

NASCIMENTO, F. R.. Ecodinâmica de paisagens semi-áridas e litorâneas. 2003. (Apresentação de Trabalho/Outra).

4.

NASCIMENTO, F. R.. I Colóquio: diálogos sobre Sociedade, Natureza e Desenvolvimento. 2006. (Apresentação de Trabalho/Conferência ou palestra).

5.

NASCIMENTO, F. R.. IX Seminário do Mestrado Acadêmico em Geografia. 2006. (Apresentação de Trabalho/Seminário).

6.

NASCIMENTO, F. R.. IX Seminário do Mestrado Acadêmico em Geografia. 2006. (Apresentação de Trabalho/Outra).

7.

NASCIMENTO, F. R.. Paisagens de exceção: a questão ambiental no município de Mulungu - Ceará. 2006. (Apresentação de Trabalho/Seminário).

8.

NASCIMENTO, F. R.. Planejamento ambiental em bacias hidrográficas. 2006. (Apresentação de Trabalho/Congresso).

9.

NASCIMENTO, F. R.. Ambiente e ordenamento territorial no Nordeste Brasileiro. 2007. (Apresentação de Trabalho/Conferência ou palestra).

10.

NASCIMENTO, F. R.. Conhecendo o Bioma Bioma. 2007. (Apresentação de Trabalho/Conferência ou palestra).

11.

NASCIMENTO, F. R.. Degradação ambiental e desertificação no Nordeste Brasileiro: o contexto da bacia hidrográfica do rio Acaraú. 2007. (Apresentação de Trabalho/Conferência ou palestra).

12.

NASCIMENTO, F. R.; MATTOS, J. . Desenvolvimento Sustentável e Mudanças Globais: Desertificação. 2007. (Apresentação de Trabalho/Conferência ou palestra).

13.

NASCIMENTO, F. R.; COSTA, C. L. . Geografia Física x Humana ou simplesmente Geografia?. 2007. (Apresentação de Trabalho/Conferência ou palestra).

14.

NASCIMENTO, F. R.. Geografia: perspectivas e entraves no Século XXI. 2007. (Apresentação de Trabalho/Conferência ou palestra).

15.

NASCIMENTO, F. R.. Relação Sociedade e Natureza nos Sertões: um olhar geográfico.. 2007. (Apresentação de Trabalho/Conferência ou palestra).

16.

NASCIMENTO, F. R.. Gestão sustentável na Bacia do Baixo Jaguaribe. 2008. (Apresentação de Trabalho/Conferência ou palestra).

17.

NASCIMENTO, F. R.; SERMAN, J. ; RAPOSO, M. F. . Metodologias da Pesquisa em Geografia e a Vivência do Pesquisador. 2008. (Apresentação de Trabalho/Conferência ou palestra).

18.

NASCIMENTO, F. R.. O problema da desertificação no Ceará: causas e consequências. 2008. (Apresentação de Trabalho/Conferência ou palestra).

19.

NASCIMENTO, F. R.; CESTARO, L. . Paisagens do Sertão Nordestino: diferentes abordagens. 2008. (Apresentação de Trabalho/Conferência ou palestra).

20.

NASCIMENTO, F. R.. Relações entre Sociedade e Natureza na Bacia Hidrográfica do Rio Acaraú. 2008. (Apresentação de Trabalho/Conferência ou palestra).

21.

NASCIMENTO, F. R.; Almeida, Lutiane . Rios do Ceará: problemáticas e perspectivas no campo e na cidade. 2008. (Apresentação de Trabalho/Conferência ou palestra).

22.

NASCIMENTO, F. R.. Comissão Científica do Evento. 2009. (Apresentação de Trabalho/Congresso).

23.

NASCIMENTO, F. R.. Geografia Física. 2009. (Apresentação de Trabalho/Conferência ou palestra).

24.

NASCIMENTO, F. R.; Granjeiro, Cláudia . Geografia Física sinônimo de Diagnóstico Físico-ambiental? As diferenças epistemológica do conhecimento geográfico da natureza. 2009. (Apresentação de Trabalho/Conferência ou palestra).

25.

NASCIMENTO, F. R.; MARTINS, C. . Geografia: Saber estratégico ou Ciência em crise?. 2009. (Apresentação de Trabalho/Conferência ou palestra).

26.

NASCIMENTO, F. R.; Perez, A. . Gestão de Bacias hidrográficas e dinâmica hidrológica. 2009. (Apresentação de Trabalho/Conferência ou palestra).

27.

NASCIMENTO, F. R.. Gestão de Recursos Hídricos. 2009. (Apresentação de Trabalho/Conferência ou palestra).

28.

NASCIMENTO, F. R.; **SOUZA, M. J. N. ;** Rodriguez, M. . Gestão de Unidades de Conservação. 2009. (Apresentação de Trabalho/Conferência ou palestra).

29.

NASCIMENTO, F. R.; Maia, Rubson . Mudanças de Tempo? O debate acerca do aquecimento Global no CE. 2009. (Apresentação de Trabalho/Conferência ou palestra).

30.

NASCIMENTO, F. R.. Perspectivas atuais das Políticas Públicas e Gestão Ambiental no Semi-Arido. 2009. (Apresentação de Trabalho/Conferência ou palestra).

31.

NASCIMENTO, F. R.. Perspectivas atuais das políticas públicas e gestão ambiental no semi-árido. 2009. (Apresentação de Trabalho/Outra).

32.

NASCIMENTO, F. R.; Limonad, Ester . A relação sociedade e natureza no contexto da reestruturação produtiva. 2010. (Apresentação de Trabalho/Conferência ou palestra).

33.

NASCIMENTO, F. R.; Santos, Josefa . Geografia Física: bases conceituais e objetos de estudo. 2010. (Apresentação de Trabalho/Conferência ou palestra).

34.

NASCIMENTO, F. R.; PASSOS, M. M. . Dinâmicas socioambientais, paisagens e os desafios quanto à conservação e preservação da natureza. 2011. (Apresentação de Trabalho/Conferência ou palestra).

35.

NASCIMENTO, F. R.. Estudos ambientais integrados. 2011. (Apresentação de Trabalho/Conferência ou palestra).

36.

NASCIMENTO, F. R.; SUERTAGARAY, D. ; HAESBERT, R. ; MORAIS, A. C. R. . Natureza, Território e territorialidades: contribuições da Geografia. 2011. (Apresentação de Trabalho/Conferência ou palestra).

37.

NASCIMENTO, F. R.. Palestra - O que é ser geógrafo?. 2011. (Apresentação de Trabalho/Conferência ou palestra).

38.

NASCIMENTO, F. R.; SALOMAO, F. X. T. ; **SOUZA, C. A. .** Território, uso da terra e degradação ambiental. 2011. (Apresentação de Trabalho/Conferência ou palestra).

39.

NASCIMENTO, F. R.; Rodriguez, M. . RETOS Y PERSPECTIVA DE LA GEOGRAFÍA. 2011. (Apresentação de Trabalho/Conferência ou palestra).

40.

NASCIMENTO, F. R.. Bacias Hidrográficas enquanto Unidade de Estudo. 2012. (Apresentação de Trabalho/Conferência ou palestra).

41.

NASCIMENTO, F. R.. Banca de avaliação de monitorias no Instituto de Geociências - XV Semana de Monitoria da UFF. 2012. (Apresentação de Trabalho/Conferência ou palestra).

42.

NASCIMENTO, F. R.. Boas Práticas de Internacionalização no âmbito da Pós-Graduação. 2012. (Apresentação de Trabalho/Conferência ou palestra).

43.

NASCIMENTO, F. R.. Intercâmbio bilateral no âmbito do CNRD. 2012. (Apresentação de Trabalho/Conferência ou palestra).

44.

NASCIMENTO, F. R.; FRANCA, C. . Em memória do geógrafo Ab'Sáber ? refletindo sobre os nossos BrAziz. 2012. (Apresentação de Trabalho/Conferência ou palestra).

45.

NASCIMENTO, F. R.. Extremos Climáticos e Colapso da Produção Agrícola. 2012. (Apresentação de Trabalho/Conferência ou palestra).

46.

NASCIMENTO, F. R.; LOPES, V. . Gestão de Bacias Hidrográficas. 2012. (Apresentação de Trabalho/Conferência ou palestra).

47.

NASCIMENTO, F. R.. Trajetórias em Geografia e estudos ambientais. 2012. (Apresentação de Trabalho/Conferência ou palestra).

48.

NASCIMENTO, F. R.; PEREIRA, J. I. ; MATTOS, J. . □ A Problemática da desertificação no Hemisfério Sul- Investigações no Brasil e em Moçambique. 2012. (Apresentação de Trabalho/Conferência ou palestra).

49.

Flávio Nascimento. Bacias Hidrográficas enquanto unidade de estudo. 2012. (Apresentação de Trabalho/Conferência ou palestra).

50.

NASCIMENTO, F. R.; PEREIRA, J. I. ; MATTOS, J. . A problemática da desertificação no Hemisfério Sul - investigações no Brasil e em Moçambique. 2012. (Apresentação de Trabalho/Conferência ou palestra).

51.

NASCIMENTO, F. R.; Caracristi, I. . Análise Ambientnal e Estudos Integrados da Natureza. 2013. (Apresentação de Trabalho/Conferência ou palestra).

52.

NASCIMENTO, F. R.. A desertificação comoconsequencia da degradação ambiental. 2013. (Apresentação de Trabalho/Conferência ou palestra).

53.

NASCIMENTO, F. R.. Análise Ambiental e Estudos Integrados da Natureza. 2013. (Apresentação de Trabalho/Conferência ou palestra).

54.

NASCIMENTO, F. R.. DESASTRES NATURAIS - Desertificação no Brasil. 2013. (Apresentação de Trabalho/Conferência ou palestra).

55.

NASCIMENTO, F. R.. Estudos ambientais e a pesquisa em Geografia Física. 2013. (Apresentação de Trabalho/Conferência ou palestra).

56.

NASCIMENTO, F. R.. Gestão e Políticas Públicas. 2013. (Apresentação de Trabalho/Conferência ou palestra).

57.

NASCIMENTO, F. R.. Recursos ambientais, populações afetadas e gestão de áreas desertificadas no Brasil. 2013. (Apresentação de Trabalho/Conferência ou palestra).

58.

NASCIMENTO, F. R.. Visão Geral da Problemática dos recursos hídricos no Brasil. O destaque do NE semiárido. 2013. (Apresentação de Trabalho/Conferência ou palestra).

59.

NASCIMENTO, F. R.; COSTA, C. L. . Da Geografia à Desertificação. 2013. (Apresentação de Trabalho/Conferência ou palestra).

60.

NASCIMENTO, F. R.; Bastos, Frederico ; Almeida, Iaponan . O Planejamento na Perspectiva da Configuração dos Sistemas Ambientais. 2013. (Apresentação de Trabalho/Conferência ou palestra).

61.

NASCIMENTO, F. R.. Riscos ambientais e desertificação no Brasil. 2013. (Apresentação de Trabalho/Conferência ou palestra).

62.

NASCIMENTO, F. R.. Riscos ambientais e desertificação no Brasil. 2013. (Apresentação de Trabalho/Conferência ou palestra).

63.

NASCIMENTO, F. R.; TOMIASI, E. ; CRUZ, V. C. . Conflitos Territoriais, Grandes Projetos Nacionais e Natureza. 2014. (Apresentação de Trabalho/Conferência ou palestra).

64.

NASCIMENTO, F. R.; CRUZ, Maria Lucia Brito da . O Fenômeno da Desertificação. 2014. (Apresentação de Trabalho/Conferência ou palestra).

65.

NASCIMENTO, F. R.; THAISA, S. . Palestra Abertura: Geografia em seus olhares transdisciplinares: educação, território e Nordeste. 2023. (Apresentação de Trabalho/Conferência ou palestra).

Cursos de curta duração ministrados

1.

NASCIMENTO, F. R.; SILVA, A. P. H. . Fortalecimento Institucional da Inteligência. 2024. .

2.

NASCIMENTO, F.R.; MACEDO, J. . Recuperação de áreas degradadas no semiárido. 2024. .

3.

NASCIMENTO, F. R.. Análise geoambiental integrada. 2008. (Curso de curta duração ministrado/Especialização).

4.

NASCIMENTO, F. R.. Análise geoambiental integrada2009. 2009. (Curso de curta duração ministrado/Especialização).

5.

NASCIMENTO, F. R.. Análise geoambiental integrada. 2010. (Curso de curta duração ministrado/Especialização).

6.

NASCIMENTO, F. R.. Análise geoambiental integrada. 2011. (Curso de curta duração ministrado/Especialização).

7.

NASCIMENTO, F. R.. Análise geoambiental integrada. 2011. (Curso de curta duração ministrado/Especialização).

8.

NASCIMENTO, F. R.. Análise geoambiental integrada. 2010. (Curso de curta duração ministrado/Especialização).

9.

Entrevistas, mesas redondas, programas e comentários na mídia

1.

NASCIMENTO, F. R.; Barbosa, Jorge ; Carneiro, W. . I Seminário sobre Internacionalização na Graduação e na Pós-Graduação - Boas Práticas de Internacionalização. 2012. (Programa de rádio ou TV/Mesa redonda).

2.

NASCIMENTO, F. R.; PEREIRA, I. ; MATTOS, J. . A problemática da desertificação no Hemisfério Sul - investigações no Brasil e em Moçambique. 2012. (Programa de rádio ou TV/Mesa redonda).

3.

NASCIMENTO, F. R.; Rodriguez, M. . RETOS Y PERSPECTIVA DE LA GEOGRAFÍA. 2011. (Programa de rádio ou TV/Mesa redonda). 📺

4.

NASCIMENTO, F. R.; COSTA, C. L. . XXIV Encontro Regional de Estudantes de Geografia do Nordeste. 2007. (Programa de rádio ou TV/Mesa redonda).

5.

NASCIMENTO, F. R.; CAVALCANTI, A. M. . Paisagens insulares das bacias Metropolitana, Curu e Médio Jaguaribe. 2006. (Programa de rádio ou TV/Mesa redonda).

6.

NASCIMENTO, F. R.; SUERTAGARAY, D. ; HAESBERT, R. ; MORAIS, A. C. R. . Natureza, Território e territorialidades: contribuições da Geografia. 2011. (Programa de rádio ou TV/Mesa redonda). 📺

7.

NASCIMENTO, F. R.. A seca e o debate sobre a transposição do São Francisco. 2015. (Programa de rádio ou TV/Entrevista). 📺

Organização de eventos, congressos, exposições e feiras

1.

FALCAO SOBRINHO, J. ; **NASCIMENTO, F. R.** ; LIMA, E. C. ; CARACRISTI, I. . V Colóquio Nacional de Pesquisadores em Geografia Física e Ensino. 2021. (Concurso).

2.

FALCAO SOBRINHO, J. ; Caracristi, I. ; LIMA, E. C. ; **NASCIMENTO, F. R.** . Fórum Brasileiro do Semiárido. 2019. (Congresso).

3.

FALCAO SOBRINHO, J. ; CARACRISTI, I. ; **NASCIMENTO, F. R.** ; LIMA, E. C. . Fórum Brasileiro do Semiárido. 2021. (Congresso).

4.

FALCAO SOBRINHO, J. ; **NASCIMENTO, F. R.** ; LIMA, E. C. ; CARACRISTI, I. . I Fórum Internacional do Semiárido. 2024. (Congresso).

5.

GEIGER, P. ; Coni, Tereza ; **NASCIMENTO, F. R.** ; Ribeiro, Miguel . International Society for the Comparative Study of Civilizations. 2014. (Congresso).

Outras informações relevantes

Participa de 6 Grupos de pesquisas: 1 Laboratório de Geografia Física (LAGEF, UFF); 2 Semiárido Brasileiro e o Contexto Geoambiental (UECE); 3 Hidro Pantanal 4 Estudos Geoambientais (UFPB); 5 Geoecologia da Paisagem e Educação Ambiental Aplicada (UFC); 6 Núcleo de Estudos e Pesquisas Agroambientais (UFF) -Professor Colaborador do Programa de Pós-Graduação em Geografia da UECE. - Pesquisador do Laboratório de Geografia Física e Estudos Geoambientais - LAGEO, PROPGEO/UECE-FORTALEZA/CE. - Pesquisador do Laboratório de Geoprocessamento - LABGEO, PROPGEO/UECE- FORTALEZA/CE - Pesquisador do Laboratório de Geomorfologia Fluvial - UNEMAT-CÁCERES/MT. - Pesquisador do Laboratório de Estudos da Dinâmica e Gestão do Ambiente Tropical - GEOTRÓPICOS - UEFS

Página gerada pelo Sistema Currículo Lattes em 18/03/2025 às 24:17:34

Somente os dados identificados como públicos pelo autor são apresentados na consulta do seu Currículo Lattes.

[Configuração de privacidade na Plataforma Lattes](#)