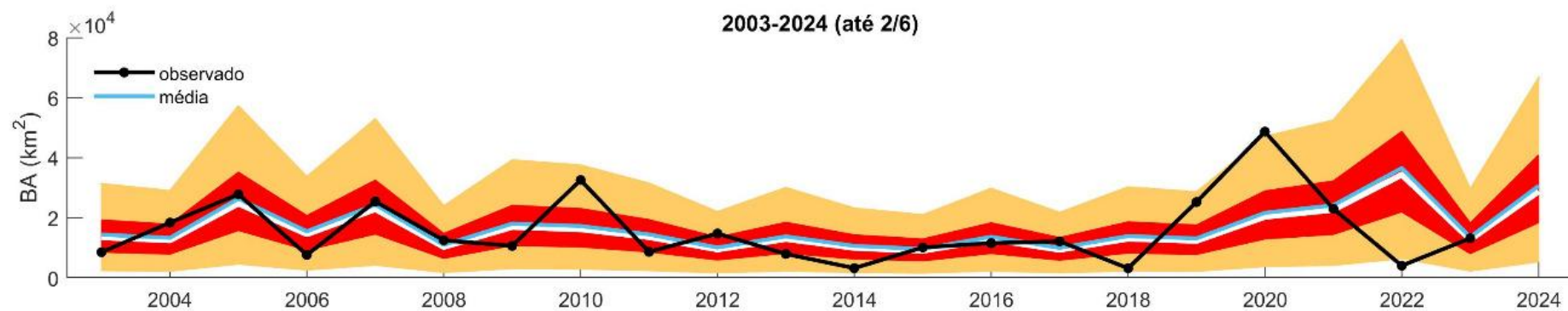
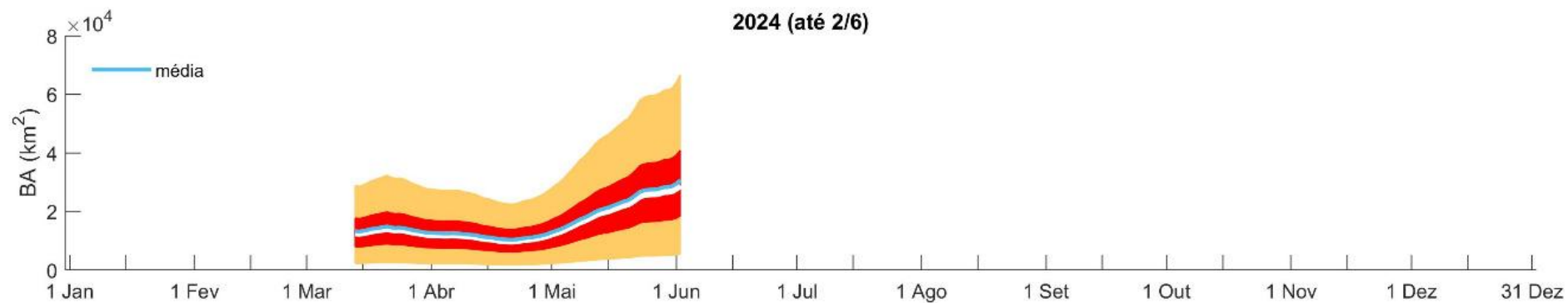
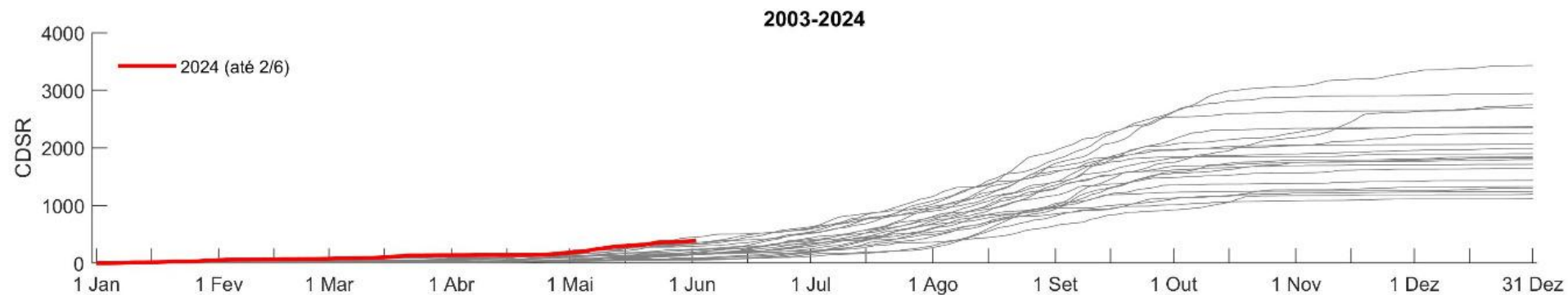




Cenário Climático Pantanal 2024

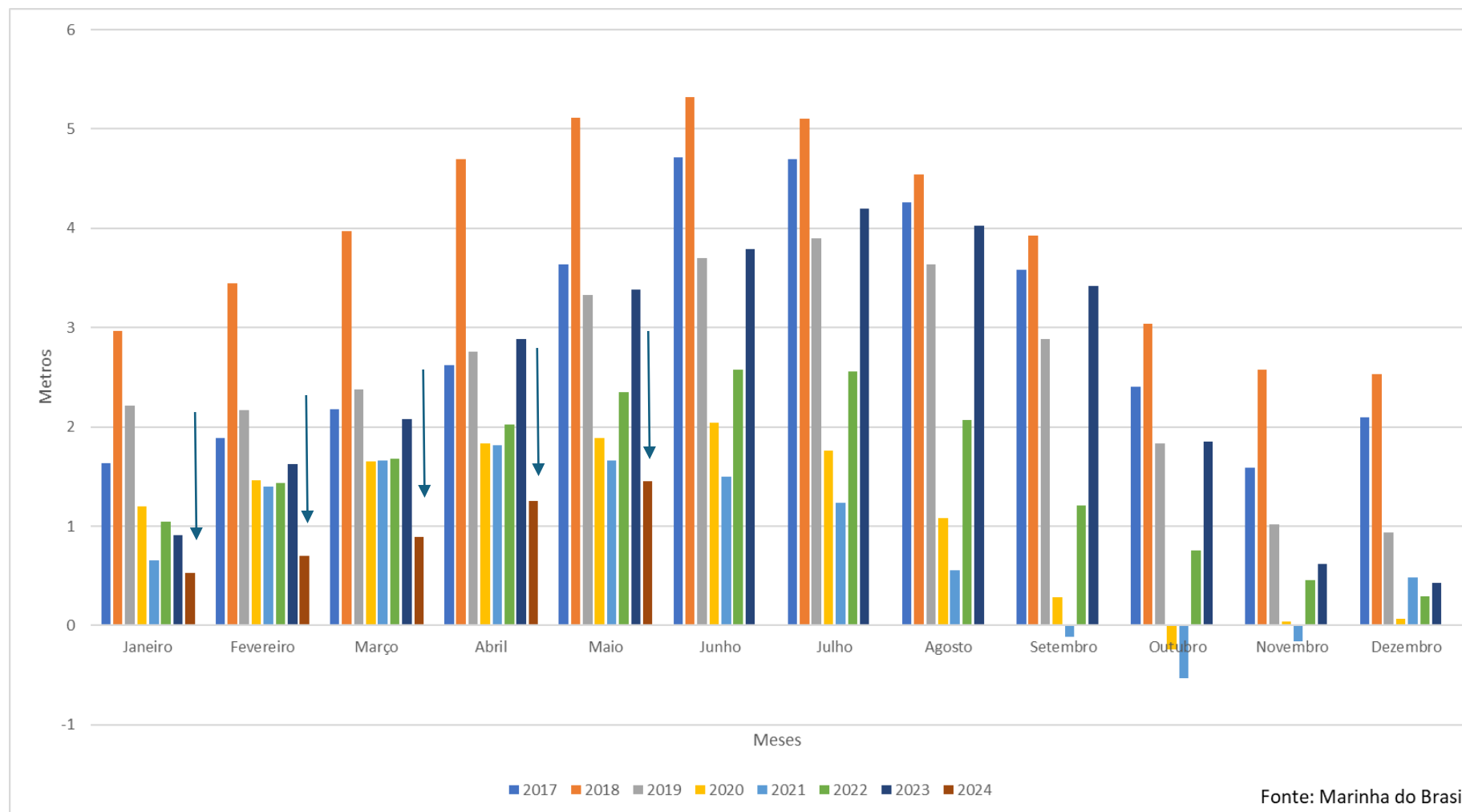
Riscos de Incêndios florestais





Régua Fluviométrica do Rio Paraguai em Ladário (Mediana do mês)

- Em Ladário, se encontra a principal régua de medida do Rio Paraguai, que coleta os dados desde 2017.
- **O ano de 2024 registrou os menores valores** para todos os meses já aferidos, desde o início das medições.



Fonte: Marinha do Brasil





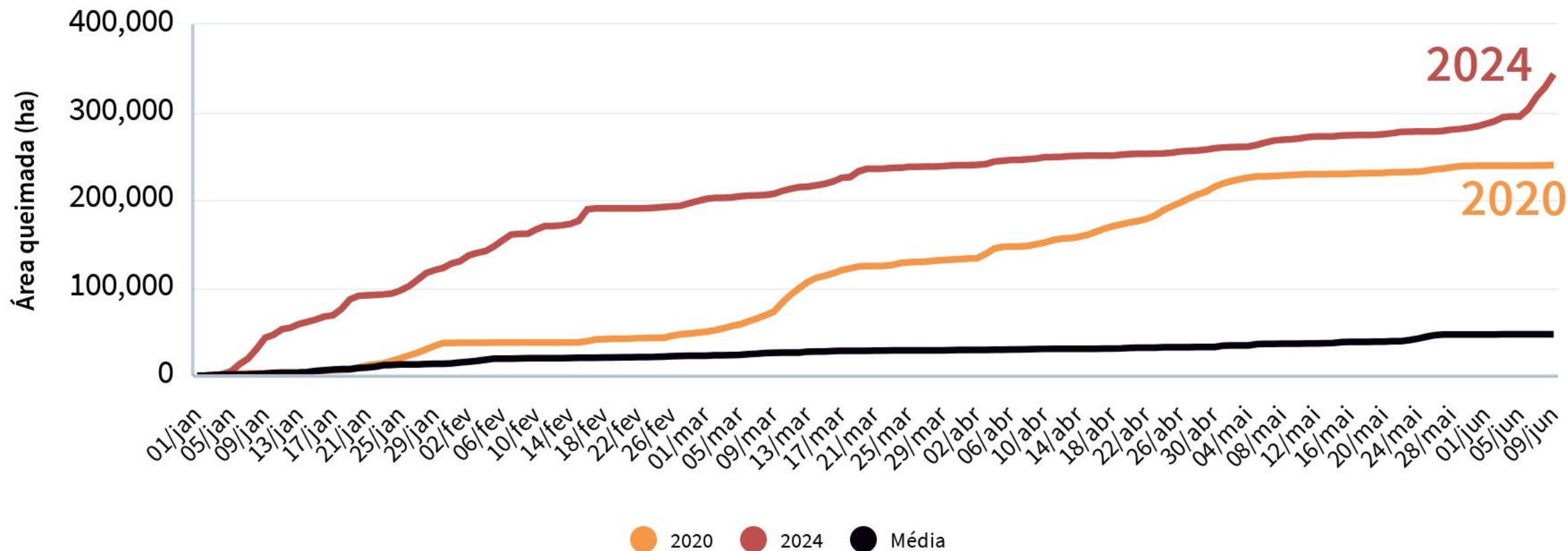
Chuva acumulada por ano hidrológico na bacia do rio Paraguai.
 Fonte: Serviço Geológico do Brasil - SGB.

- A bacia do rio Paraguai tem registrado **chuvas abaixo da média**, com um déficit acumulado de 270 mm até a data atual.
- O total estimado para o mesmo período é de cerca de 662 mm.
- Caso ocorram chuvas dentro da média entre maio e setembro (~ 160 mm), o acumulado seria de aproximadamente 820 mm, **abaixo do observado em 2020**.



De janeiro a junho, 2024 acumulou área queimada superior a 2020, ano que mais queimou no Pantanal

<https://alarmes.lasa.ufrj.br/>



COMPOUND DROUGHT AND HEATWAVES



FIRES



URBAN EMISSION



LONG-RANGE SMOKE TRANSPORT



AIR POLLUTION HEATWAVES



LOCAL IMPACTS

REGIONAL IMPACTS



Designed by Beatriz Nunes Ramalho da Rocha

HEALTH EFFECTS



2.150

Excess Deaths



Medidas em curso

- 1 – Instalação imediata do COMAN Nacional e medidas no âmbito federal para gestão de risco
- 2 – Pacto com Governadores do MS e MT (Além da Amazônia)
- 3 – Planejamento operacional integrado Ibama/PrevFogo, ICMbio com MS e MT (3 oficinas em junho)
- 5 – Articulação da aprovação do PL MIF 1818/22
- 6 – Proposta de audiências públicas com todas as prefeituras do Pantanal (uma em MT outra em MS) para mobilizar toda comunidade contra uso do fogo no período crítico (julho – dez)

DIA MUNDIAL

DEL MEDIO AMBIENTE

