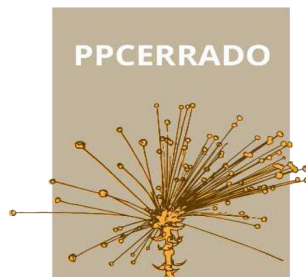




Plano de Ação para Prevenção e Controle do Desmatamento na Amazônia Legal



Plano de Ação para Prevenção e Controle do Desmatamento no Cerrado

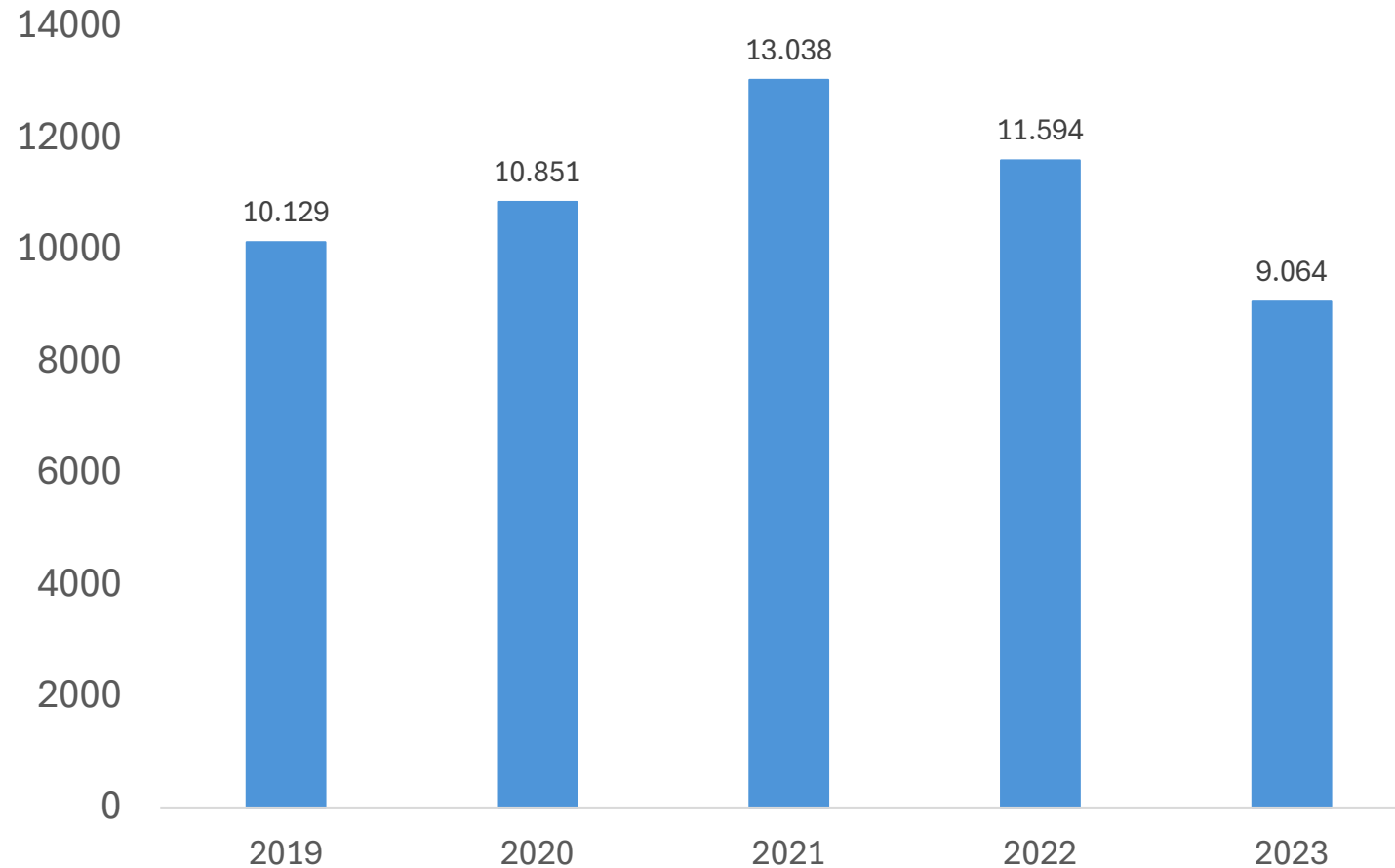
# Dados Sistemas Prodes 2022/23 e Deter (2023/24) e Ações Estratégicas nos biomas Amazônia, Pantanal e Cerrado

Maio de 2024

MINISTÉRIO DO  
MEIO AMBIENTE E  
MUDANÇA DO CLIMA



# Prodes - Amazônia Legal

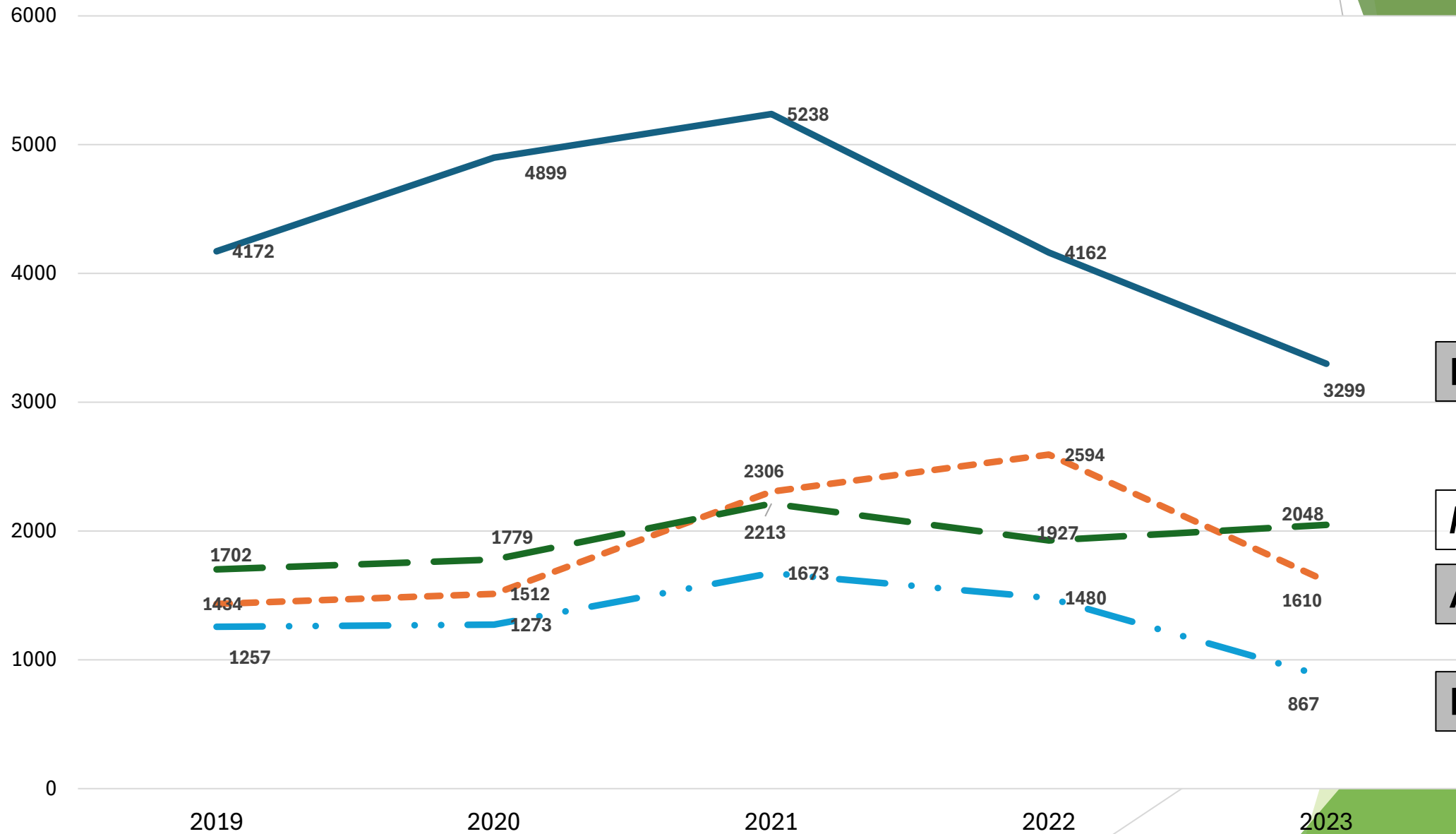


**Queda  
de 21,8%  
em relação a  
2022**

**Taxa consolidada de desmatamento 2023: 9.064 km<sup>2</sup>  
Menor área desde 2019**



# Prodes - Taxas Estaduais na Amazônia (km<sup>2</sup>)



**PA: -21%**

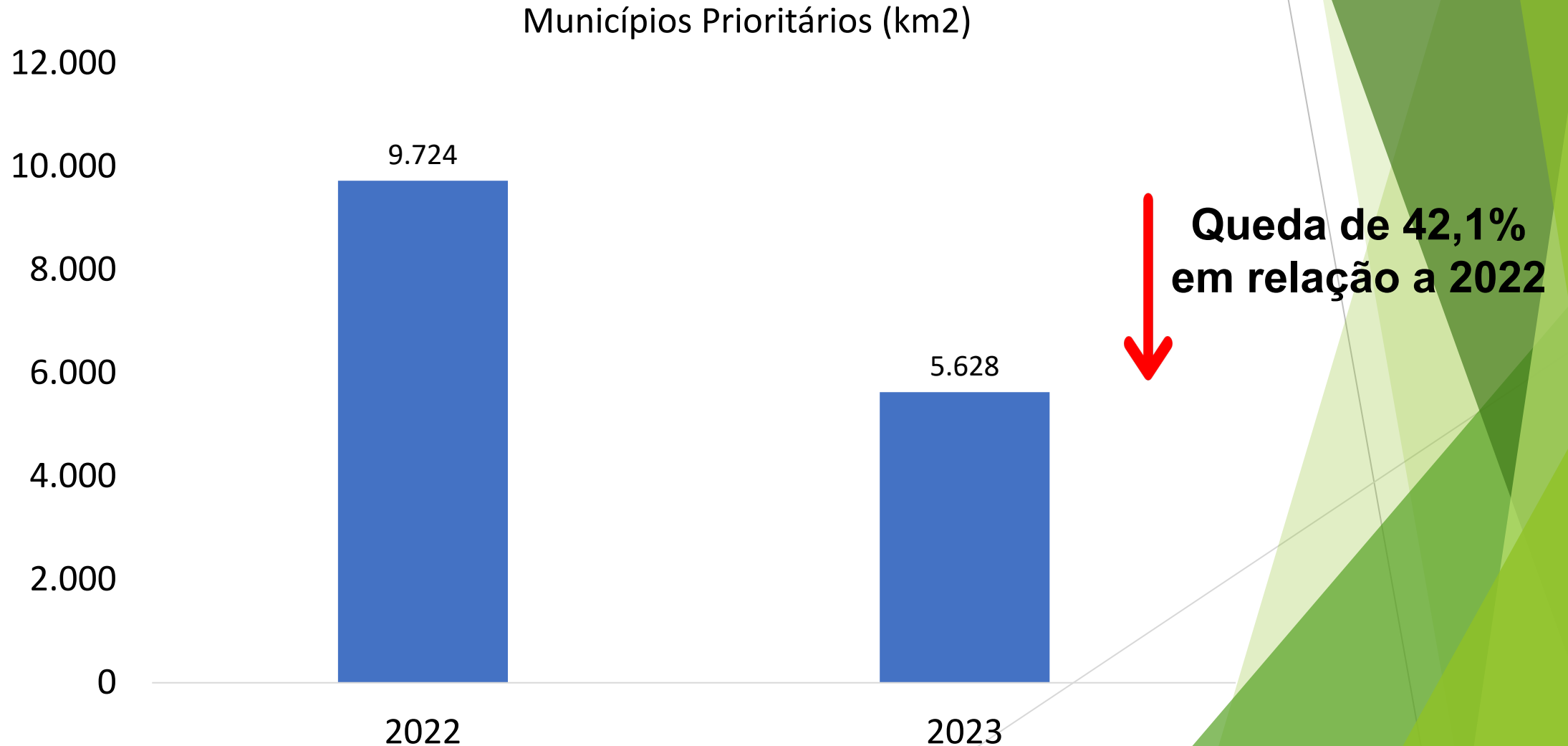
**MT: +6,3%**

**AM: -38%**

**RO: -41%**

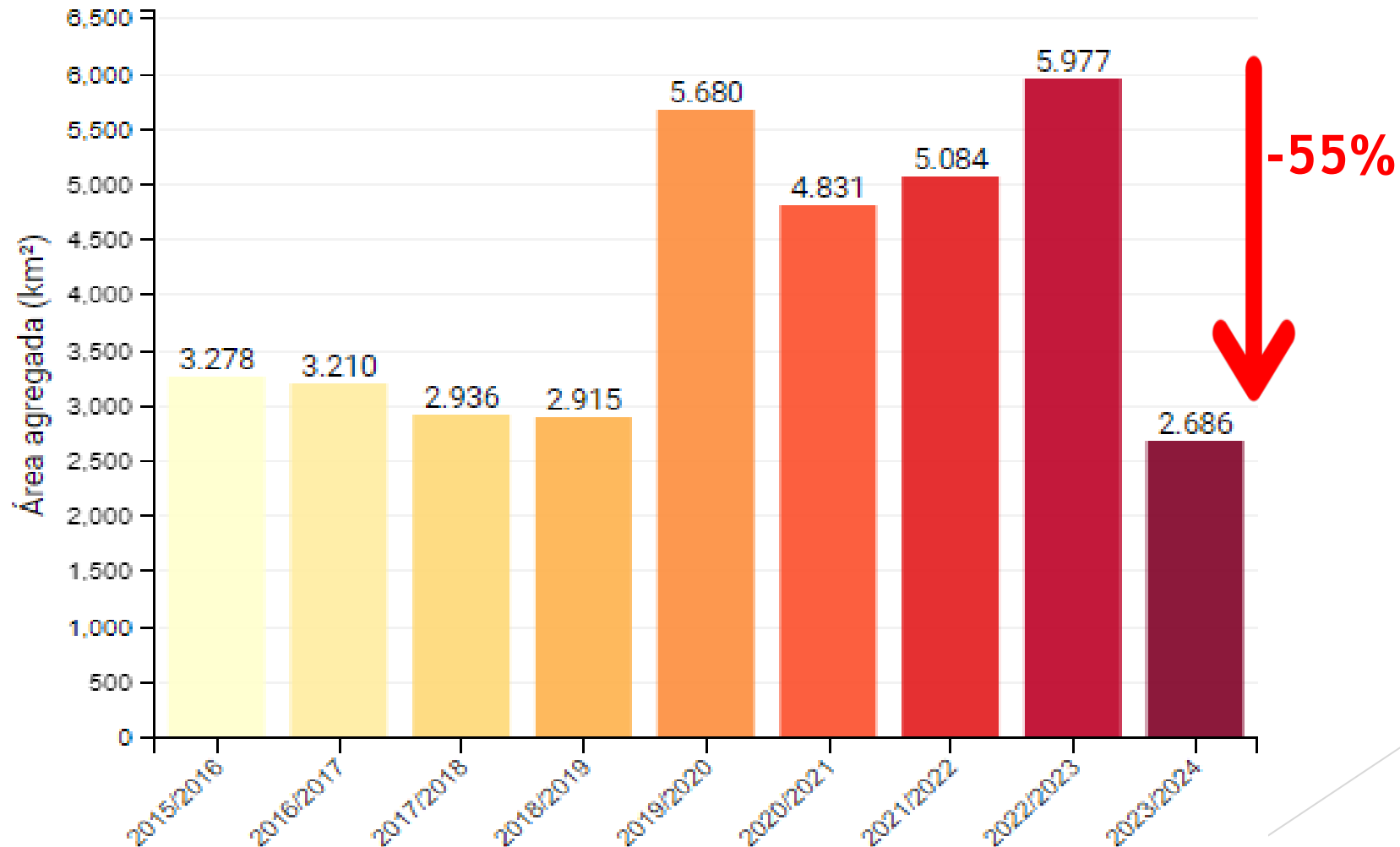
# Prodes - Amazônia Legal

70 Municípios Prioritários = 75% do desmatamento em 2022



# Deter Amazônia (série histórica)

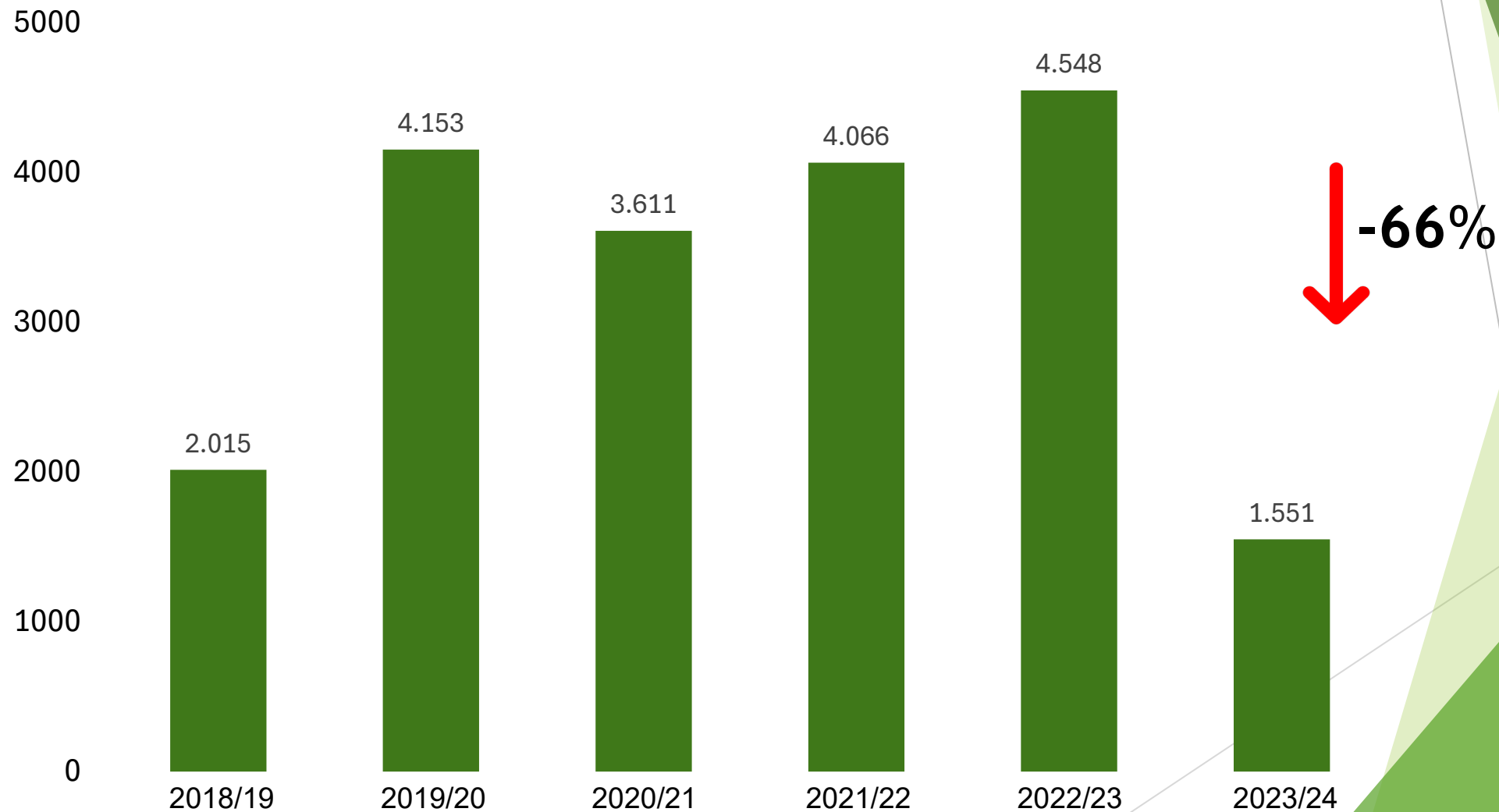
Dados de agosto a abril



**Menor  
desmatamento  
acumulado no  
período nos  
últimos 10 anos**

# Deter Amazônia (série histórica)

Municípios prioritários (agosto a abril)



# Ações em curso

- Retomada do Fundo Amazônia e 22 novos projetos (R\$ 3,8 bilhões) encaminhados pela Subcomissão do PPCDAm ao BNDES;
- Retomada e aumento das ações de fiscalização do Ibama e ICMBio, com embargos remotos;
- Programa União com Municípios: 48 municípios assinaram Termo de Adesão (R\$ 600 milhões do Fundo Amazônia + R\$130 milhões do Programa Floresta+);
- Aprovação, em 2023, na Câmara Técnica de Destinação de Terras Públicas Federais Rurais, de mais de 9,5 milhões de hectares para estudos de novas Unidades de Conservação ou áreas de concessões florestais;
- Aumento no rigor para vedação de acesso a crédito rural em área desmatada ilegalmente em todos os biomas (Resolução do Conselho Monetário Nacional);
- Pacto com alto comando dos Corpos de Bombeiros dos 9 Estados da Amazônia para alinhar investimentos de R\$ 400 milhões do Fundo Amazônia e aprovação do Projeto de Lei de Manejo Integrado de Fogo (PL 1818/2021);
- Proposta do Fundo Florestas Tropicais para Sempre (TFF) lançada na COP28, em Dubai.

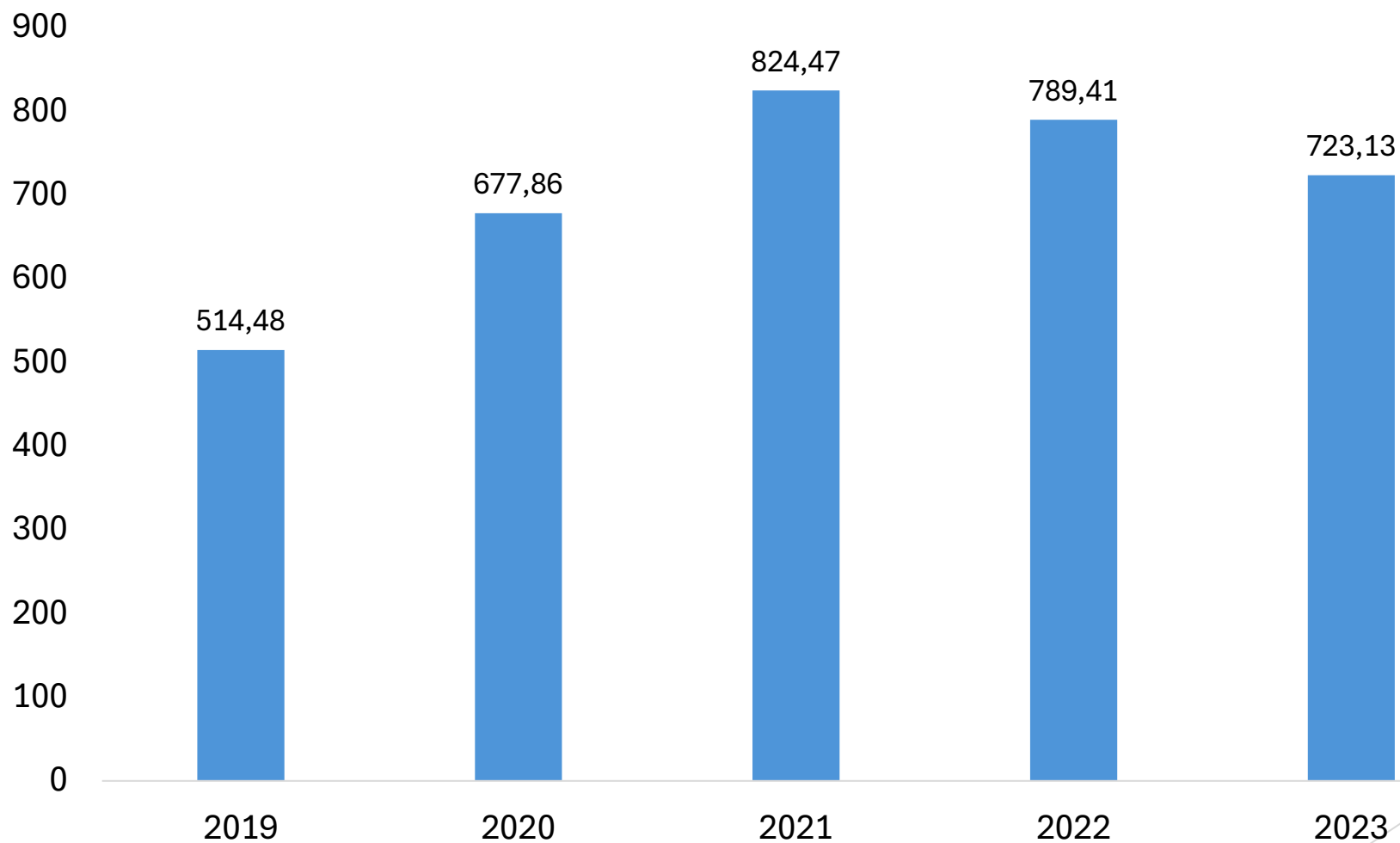


**Dados Prodes  
2023 e principais  
ações em curso  
para o Pantanal**





# Prodes – Pantanal (km<sup>2</sup>)



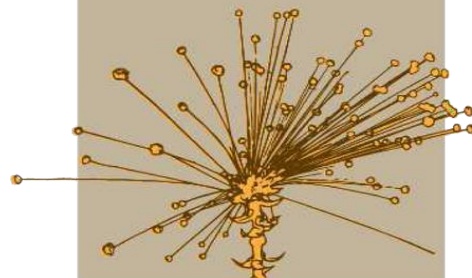
↓  
**Queda  
de 9,2%**

# Ações estratégicas no Bioma Pantanal

- Implementação do Plano de Prevenção e Controle de incêndios no Pantanal 2023 (Ibama/ICMBio);
- GT (Portaria Conjunta) MMA e estado do Mato Grosso do Sul para revisão da lei estadual de proteção do Pantanal (posterior aprovação da Lei Estadual 6.160/2023);
- Seminário Técnico-Científico do Pantanal para elaboração do Plano de Prevenção e Controle do Desmatamento do Pantanal, com assinatura de cooperação técnica entre os Governos de MT e MS para ações de prevenção e combate a incêndios em 2024;
- Oficina para planejamento operacional estratégico MMA e governos estaduais (MS e MT) de prevenção aos incêndios em maio de 2024;
- Medidas emergenciais para desburocratização e aceleração de investimentos em gestão de risco, preparação, prevenção e combate aos incêndios no bioma.



PPCERRADO



Plano de Ação para Prevenção e  
Controle do Desmatamento no  
Cerrado

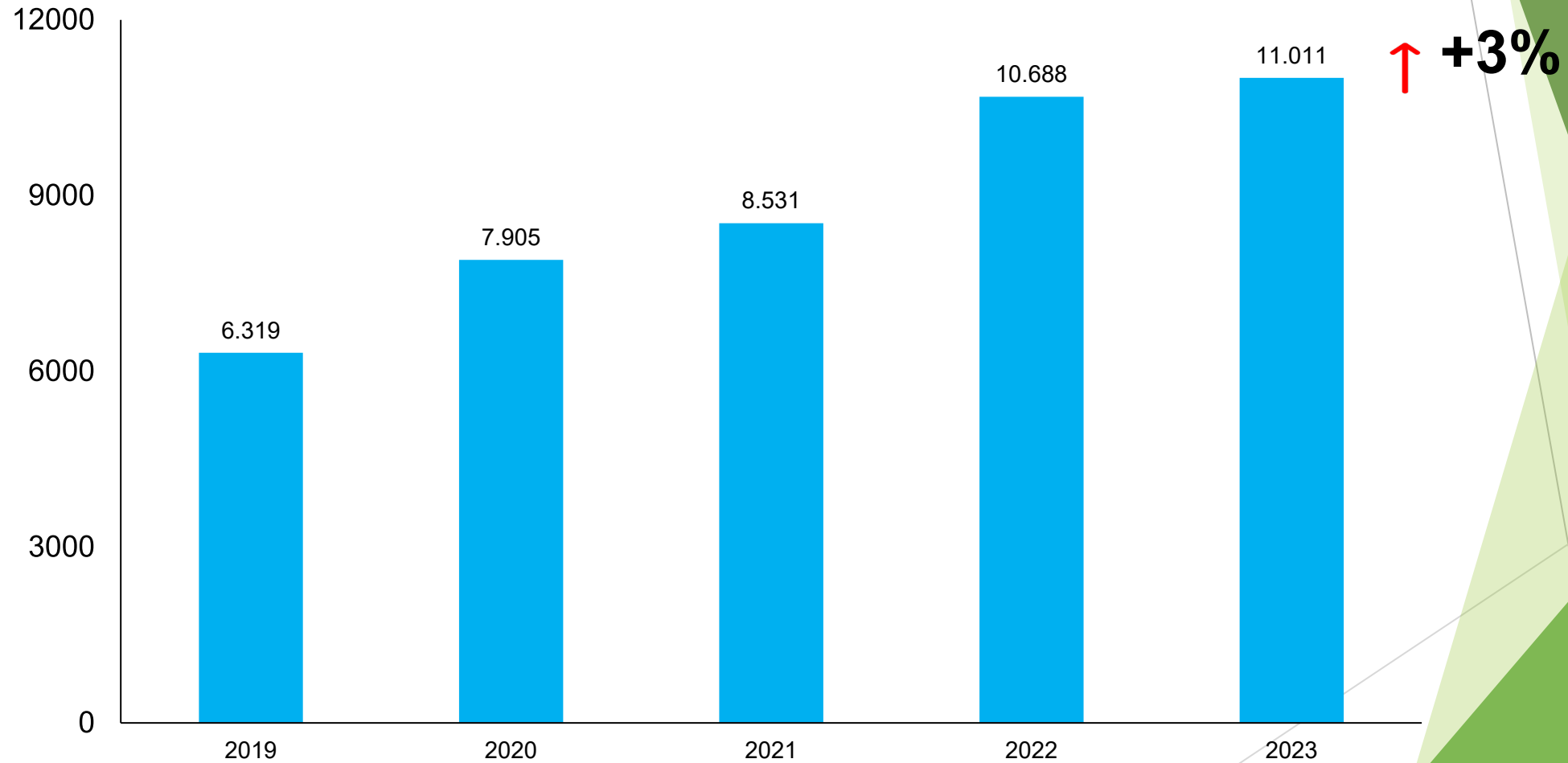
## Plano de Ação para Prevenção e Controle do Desmatamento e das Queimadas no Bioma Cerrado - PPCerrado (4ª Fase - 2023 a 2027)

MINISTÉRIO DO  
MEIO AMBIENTE E  
MUDANÇA DO CLIMA

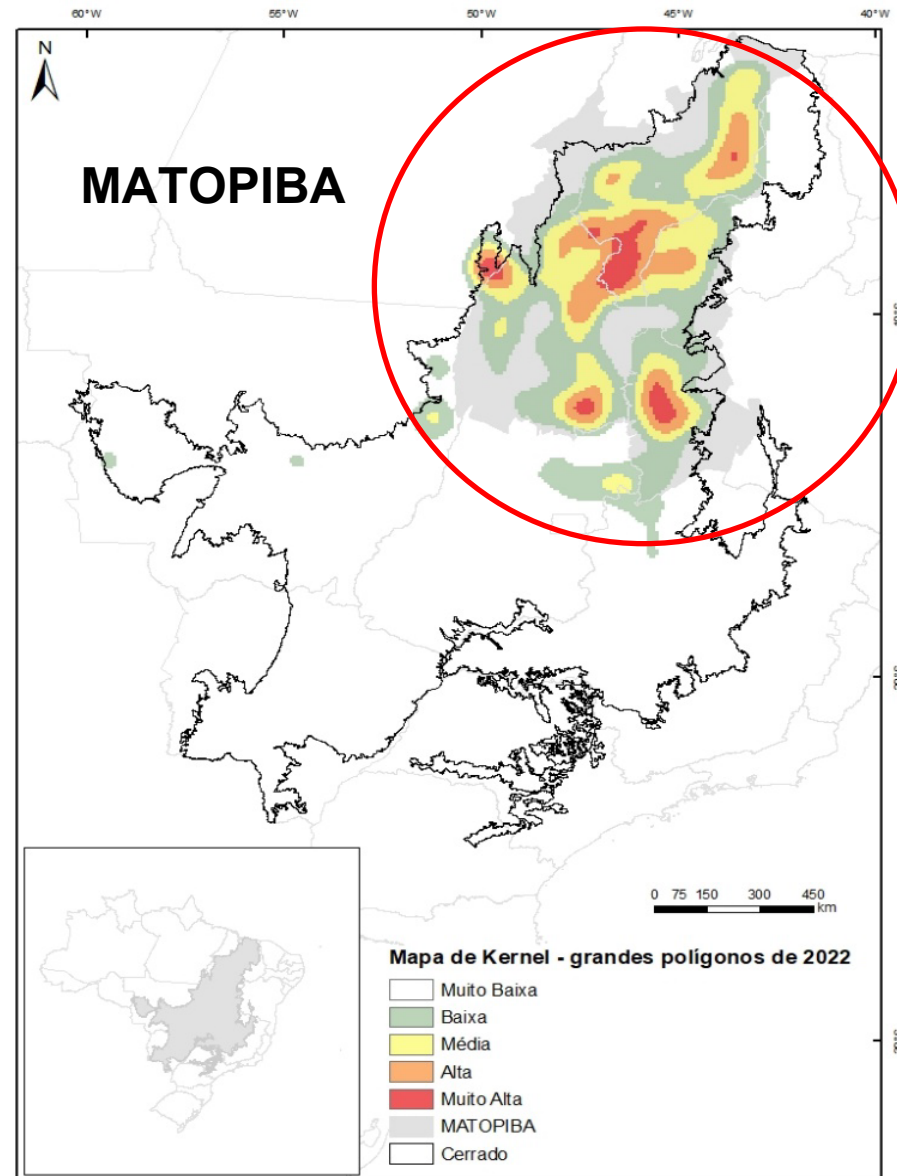




# Prodes - Cerrado (km<sup>2</sup>)

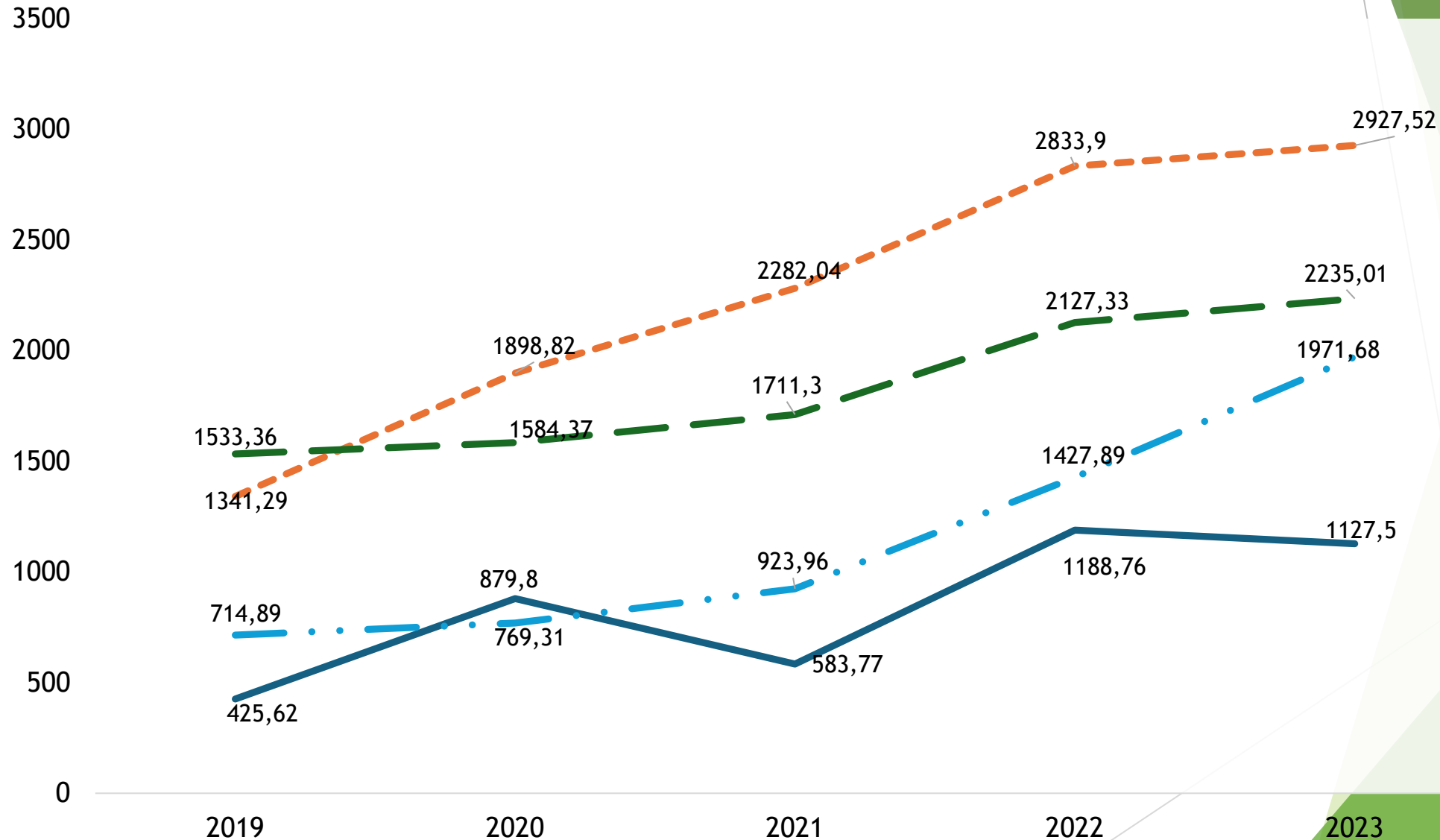


# Concentração do desmatamento (Prodes 2022)



# Prodes – Taxas estaduais no Cerrado (km<sup>2</sup>)

Matopiba



**MA +6,3%**

**TO +5,1%**

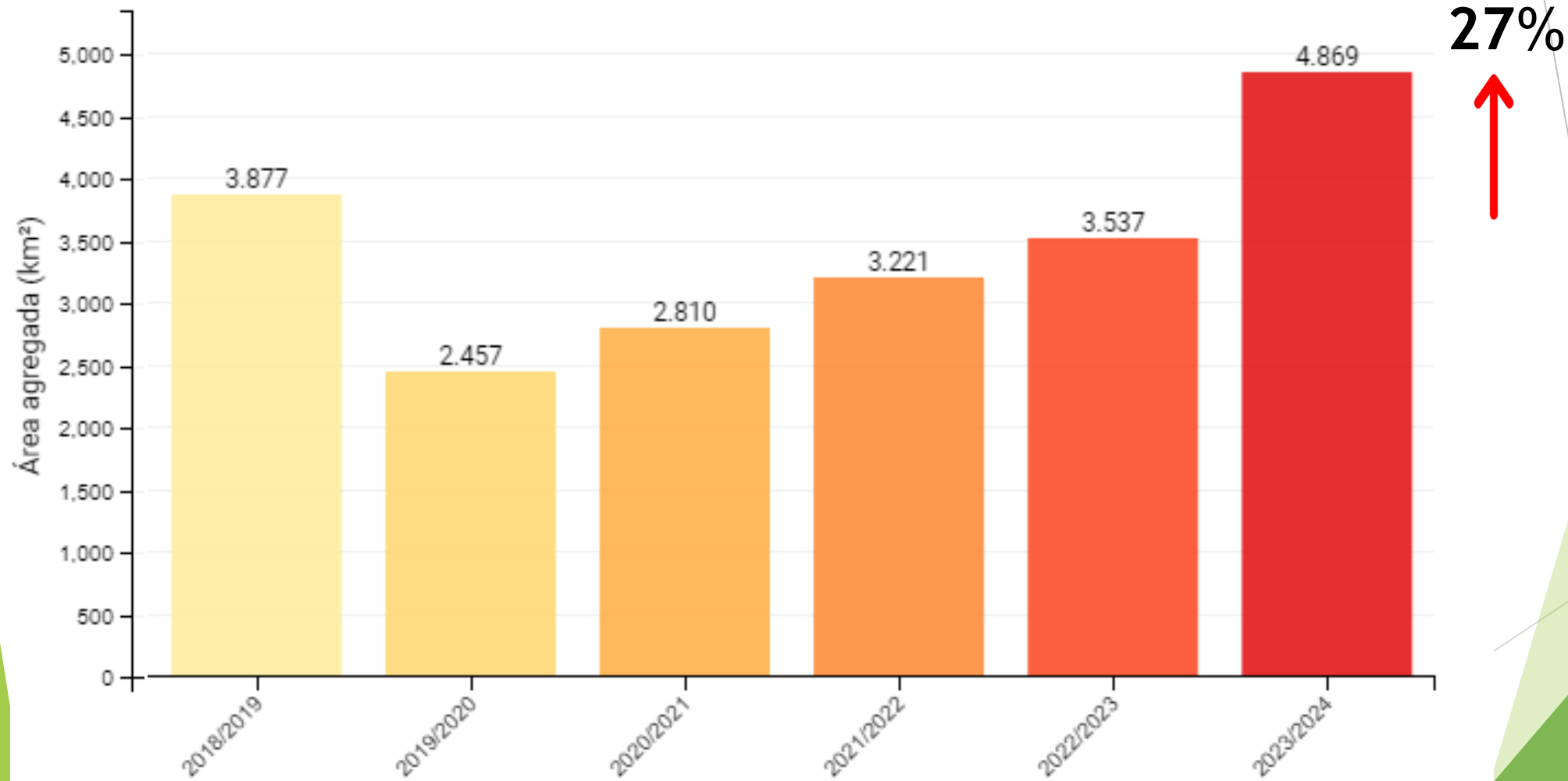
**BA +38,1%**

**PI: -5,2%**



# Deter - Cerrado (km<sup>2</sup>)

Agosto a abril



# Relação Desmatamento x Licenças estaduais (ASV\*)

Em média, Matopiba tem 53% dos desmatamentos sem ASV

BAHIA				MARANHÃO			
Ano (civil)	Área autorizada (ha)	Prodes (ha)		Ano (civil)	Área autorizada (ha)	Prodes (ha)	
2019	10.887,65	71.489		2019		134.129	
2020	6.004,87	76.931		2020		189.882	
2021	100.813,72	92.396		2021		228.204	
2022	211.168,99	142.789		2022	124.482,49	283.395	
2023	17.199,05	142.954*		2023	201.077,77	124084*	
Total	346.074,28	526.559**	<b>34%</b> sem ASV	Total período	325.560,26	959.694**	<b>66%</b> sem ASV
PIAUÍ				TOCANTINS			
Ano (civil)	Área autorizada (ha)	Prodes (ha)		Ano (civil)	Área autorizada (ha)	Prodes (ha)	
2019		42.562		2019	430,8	153.336	
2020		87.980		2020	41.688,93	158.437	
2021	4.095,37	58.377		2021	130.527,00	171.130	
2022	42.270,42	118.876		2022	212.305,10	212.733	
2023	32.321,72	76.473*		2023	125.209,05	101.066*	
Total período	78.687,51	384.268**	<b>79%</b> sem ASV	Total período	510.160,88	796.702**	<b>36%</b> sem ASV
*Deter jan a 20/08							
** Somatório Prodes e Deter 2023							

Fonte: OEMAS Ago/23

\* ASV – Autorização de Supressão de Vegetação

# Medidas estratégicas para o Cerrado

- Lançamento do PPCerrado (nov/23);
- Aumento embargos remotos pelo Ibama;
- Reunião com ministros e governadores dos estados com criação de força-tarefa para combate ao desmatamento ilegal (mar/24);
- Reuniões de dirigentes do MMA com lideranças do agronegócio sobre estratégia de combate ao desmatamento ilegal no Cerrado (março e abril de 2024);
- Definição de municípios prioritários para ações de combate aos desmatamentos ilegais (em curso);
- Resgate do CAR como mecanismos para gestão e controle de desmatamento (legal X ilegal) (em curso com MGI)
- Ações para aumentar transparência, integração de dados sobre Autorizações de Supressão de Vegetação (ASVs).