

Dados do DETER/Inpe - maio/2023

e

Ações do Governo Federal

Biomas Amazônia e Cerrado

Ministério do Meio Ambiente e Mudança do Clima

07 de junho de 2023

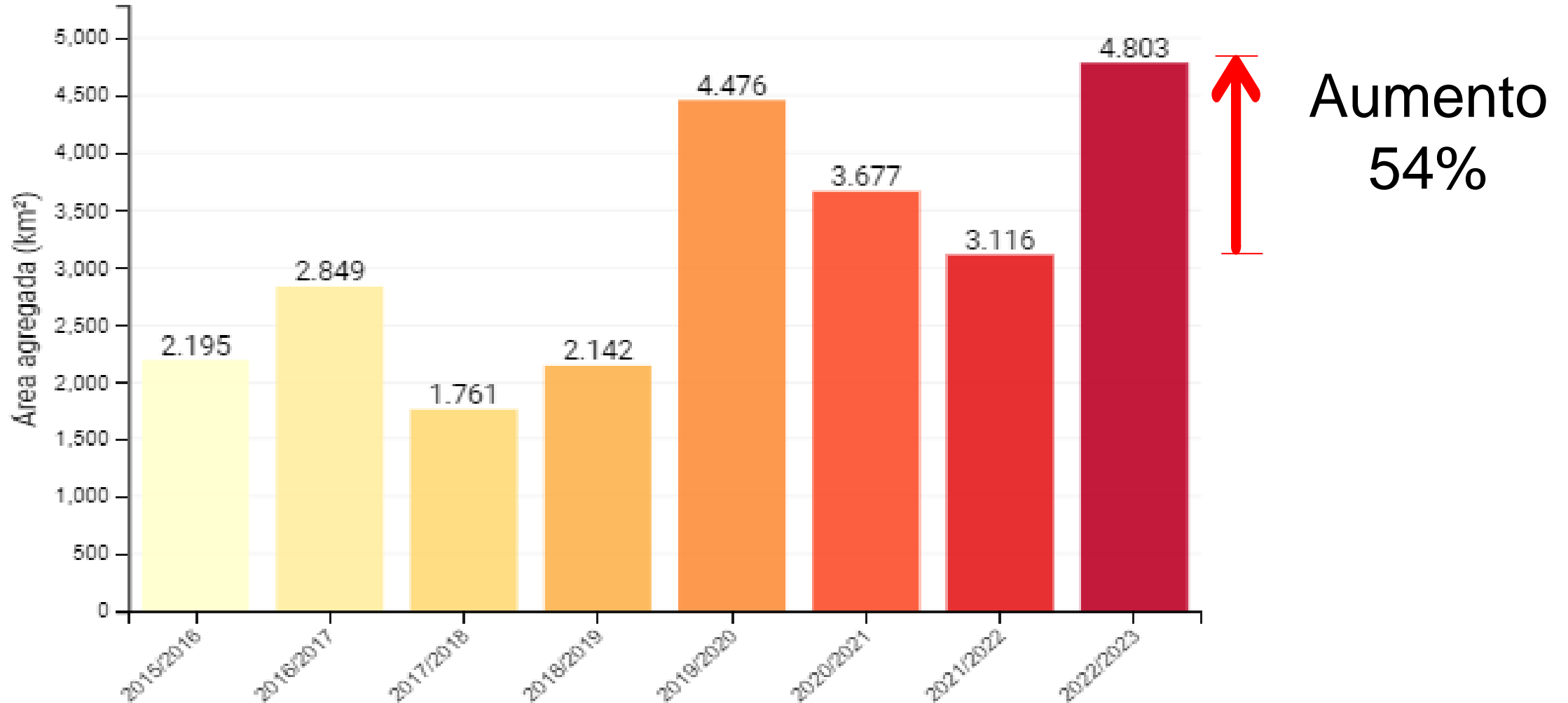
GOVERNO FEDERAL



UNIÃO E RECONSTRUÇÃO

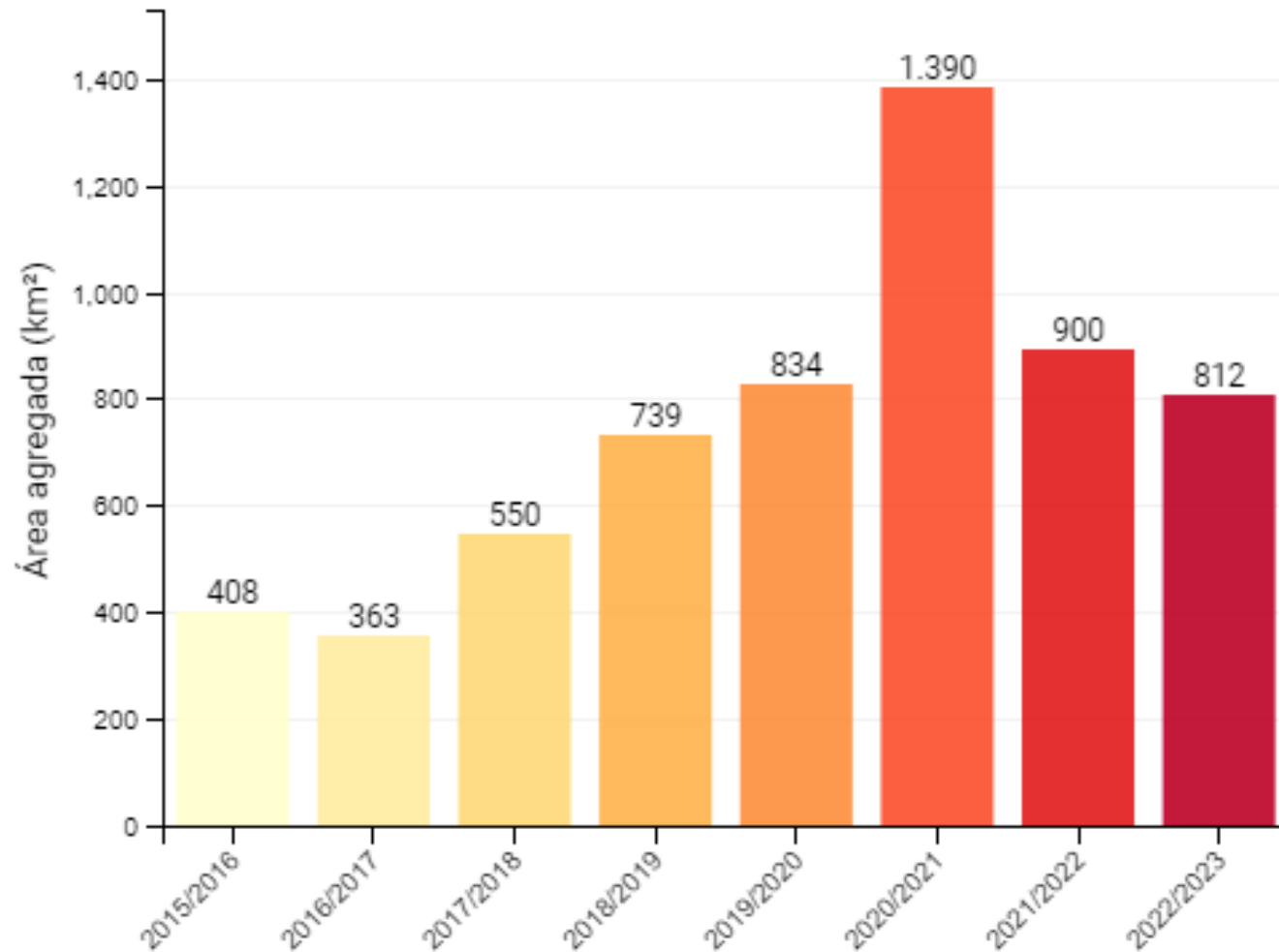
Histórico DETER Amazônia ago a dez

Áreas por anos



DETER Amazônia maio 2023

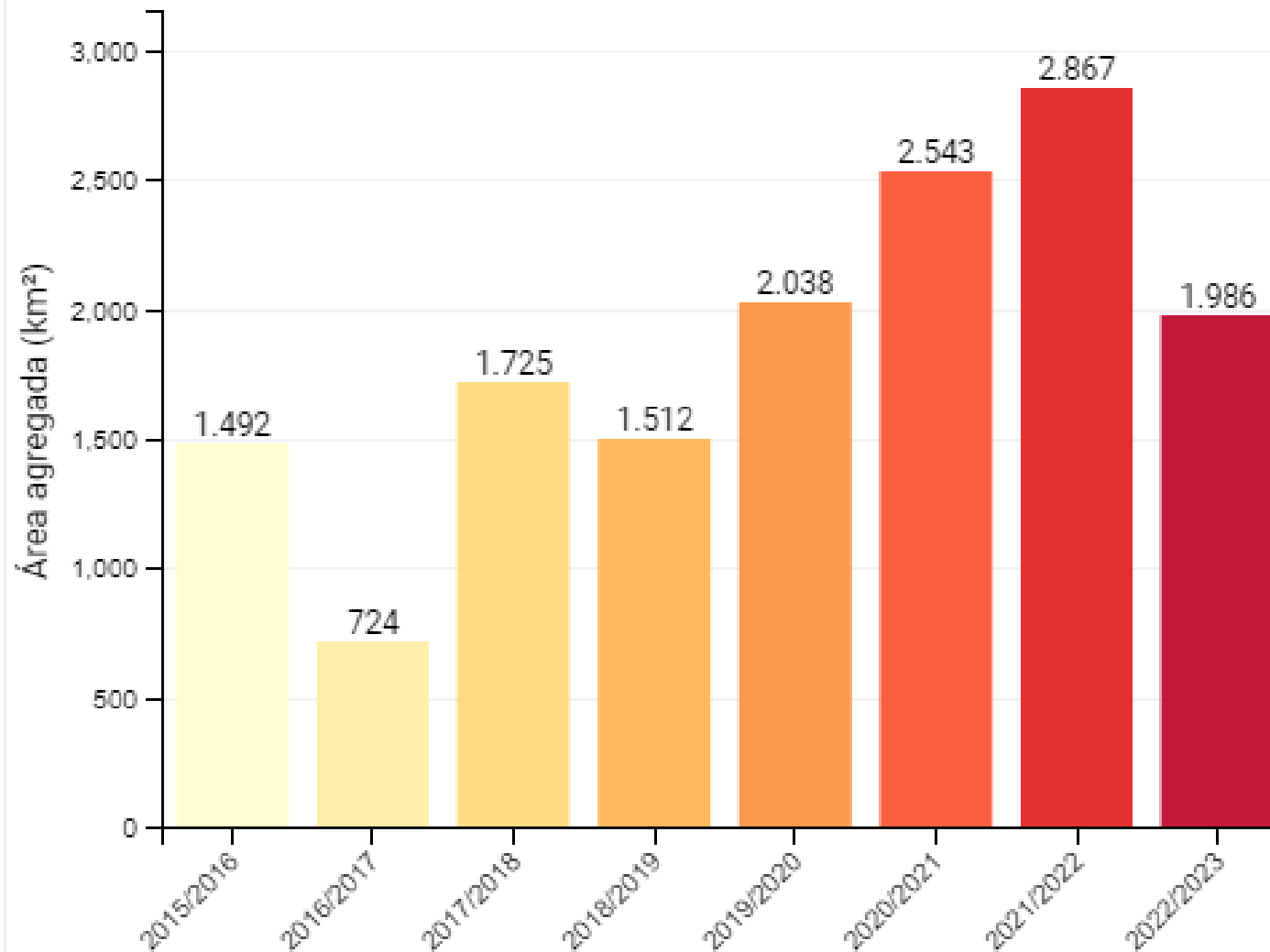
Áreas por anos



Queda
10%

Histórico DETER Amazônia jan a mai

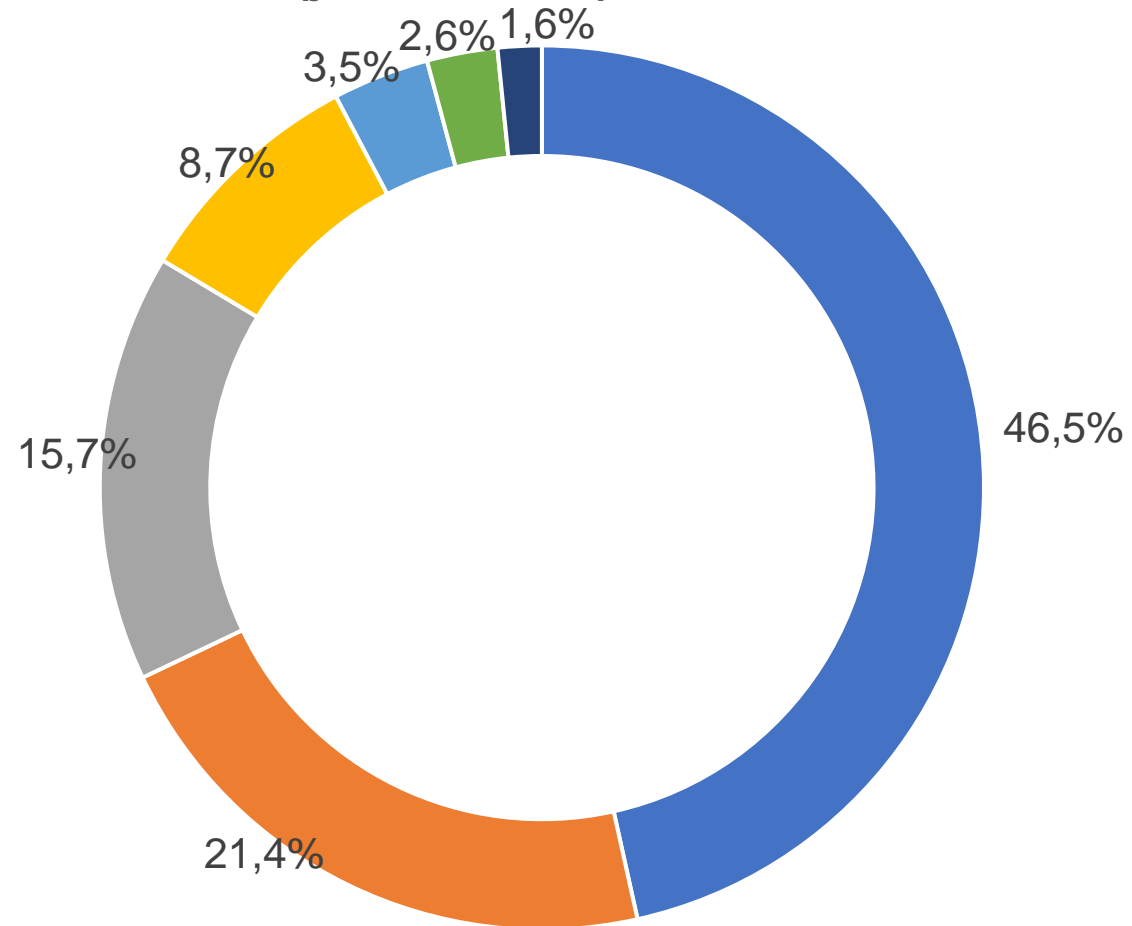
Áreas por anos



Queda
31%

DETER Amazônia jan – mai

Deter (jan-mai/2023) X Estrutura Fundiária



■ CAR ■ ASSENTAMENTOS ■ FPND ■ Indefinido ■ APA ■ UC ■ TI

DETER Amazônia jan a mai de 2023

| Município | Km ² | % |
|-----------------------|-----------------|-------|
| Feliz Natal/MT | 173,89 | 8,8% |
| Apui/AM | 134,46 | 6,8% |
| Altamira/PA | 96,55 | 4,9% |
| Porto Velho/RO | 66,75 | 3,4% |
| Labrea/AM | 55,84 | 2,8% |
| Canutama/AM | 54,56 | 2,7% |
| Porto dos Gauchos/MT | 49,46 | 2,5% |
| Colniza/MT | 47,28 | 2,4% |
| Novo Aripuana/AM | 46,89 | 2,4% |
| Juara/MT | 45,41 | 2,3% |
| Aripuana/MT | 41,44 | 2,1% |
| Manicore/AM | 39,72 | 2,0% |
| Querencia/MT | 37,13 | 1,9% |
| Sao Felix do Xingu/PA | 35,36 | 1,8% |
| Peixoto de Azevedo/MT | 33,8 | 1,7% |
| Nova Maringa/MT | 29,62 | 1,5% |
| Caracarai/RR | 27,93 | 1,4% |
| Humaita/AM | 27,57 | 1,4% |
| Portel/PA | 26,51 | 1,3% |
| Itaituba/PA | 26,15 | 1,3% |
| | | 55,2% |
| Total AMZ | 1.985,72 | |

20 municípios concentram 55% do desmatamento no período

- Mato Grosso: 08
- Amazonas: 06
- Pará: 04
- Rondônia: 01
- Roraima: 01

Medidas para controle do desmatamento na Amazônia

- Aumento de multas, embargos e apreensões por desmatamento ilegal pelo Ibama e ICMBio
- Aplicação do embargo remoto em escala em áreas públicas federais
- Cancelamento/suspensão e pendência no CAR em TIs, UCs e FPND
- Apreensão de produção em áreas embargadas por desmate ilegal

Medidas para controle do desmatamento na Amazônia

- Cancelamento de 1,6 milhão de m³ de créditos ilegais de produtos florestais no Sinaflor
- Articulação com Estados para ações no CAR e em FPND
- R\$ 540 milhões em aprovação pela Diretoria do Fundo Amazônia para projetos de conservação na Amazônia
- **Lançamento PPCDAm pelo Presidente da República no dia 05/06**

Fiscalização IBAMA na Amazônia

| Resultados da fiscalização ambiental | | Meses de referência: janeiro a maio de cada ano | | | | | | |
|--------------------------------------|---------------------------|---|--------------------|--------------------|--------------------|--------------------|----------------------|------------|
| Região | Indicadores | 2019 | 2020 | 2021 | 2022 | Média | 2023 | % da média |
| Amazônia Legal | Autos de infração (flora) | 1.188 | 728 | 752 | 998 | 917 | 2.560 | 179% |
| | Multas (flora) | R\$ 643.059.009,71 | R\$ 408.203.800,93 | R\$ 414.216.233,67 | R\$ 646.277.083,38 | R\$ 527.939.031,92 | R\$ 1.505.024.192,43 | 185% |
| | Embargos | 857 | 524 | 455 | 901 | 684 | 1.563 | 128% |
| | Destruição | 38 | 63 | 68 | 90 | 65 | 196 | 203% |
| | Apreensão | 607 | 374 | 418 | 500 | 475 | 982 | 107% |
| Brasil | Autos de infração (todos) | 5.608 | 3.625 | 2.935 | 4.044 | 4.053 | 7.196 | 78% |
| | Embargos | 1.422 | 796 | 657 | 1.418 | 1.073 | 2.255 | 110% |
| | Destruição | 174 | 120 | 94 | 184 | 143 | 322 | 125% |
| | Apreensão | 1.682 | 987 | 836 | 1.177 | 1.171 | 1.928 | 65% |
| | Multas | R\$ 1.116.430.474,17 | R\$ 584.150.180,22 | R\$ 536.971.978,27 | R\$ 877.825.877,44 | R\$ 778.844.627,53 | R\$ 2.023.120.819,61 | 160% |

Fonte: Ibama (2023). Atualizado em 06.06.2023.

- + 179% Autos de infração
- + 128% Embargos
- + 203% Destruição de equipamentos usados em crimes ambientais
- + 107% Apreensão
- + 185% Valores de multas

Registros de imóveis rurais no CAR¹ sobrepostos a Terras Indígenas² (17/2/2023)

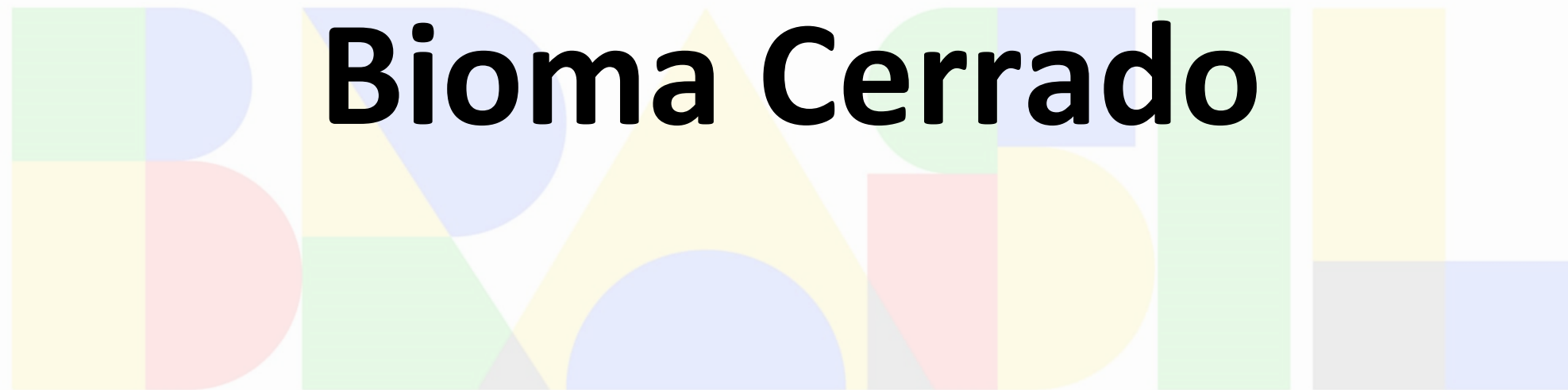
| SITUAÇÃO do CAR ³ | Quantidade de imóveis rurais sobrepostos (0,29% do total de CAR) | Área bruta de sobreposições (1,1% do total de área no CAR) |
|------------------------------|--|--|
| ativos | — | — |
| pendentes | 16.943 (83,3%) | 4.661.830,7 (63,5%) |
| suspensos | 943 (4,6%) | 921.606,1 (12,6%) |
| cancelados | 2.454 (12,1%) | 1.754.417,8 (23,9%) |

¹Foram considerados somente cadastros de imóveis rurais, incluindo as sobreposições (área bruta de sobreposições).

²Foram considerados todos os polígonos de **Terras Indígenas Tradicionalmente Ocupadas** e de **Reservas Indígenas** fornecidos pela FUNAI, independentemente da fase do processo administrativo de demarcação ou da etapa do processo de constituição. Fontes: FUNAI, 2023; SICAR, 17/2/2023.

³Situação do Cadastro Ambiental Rural (CAR), conforme previsto no art. 51 da IN MMA nº 2/2014, e na Resolução SFB nº 3/2018.

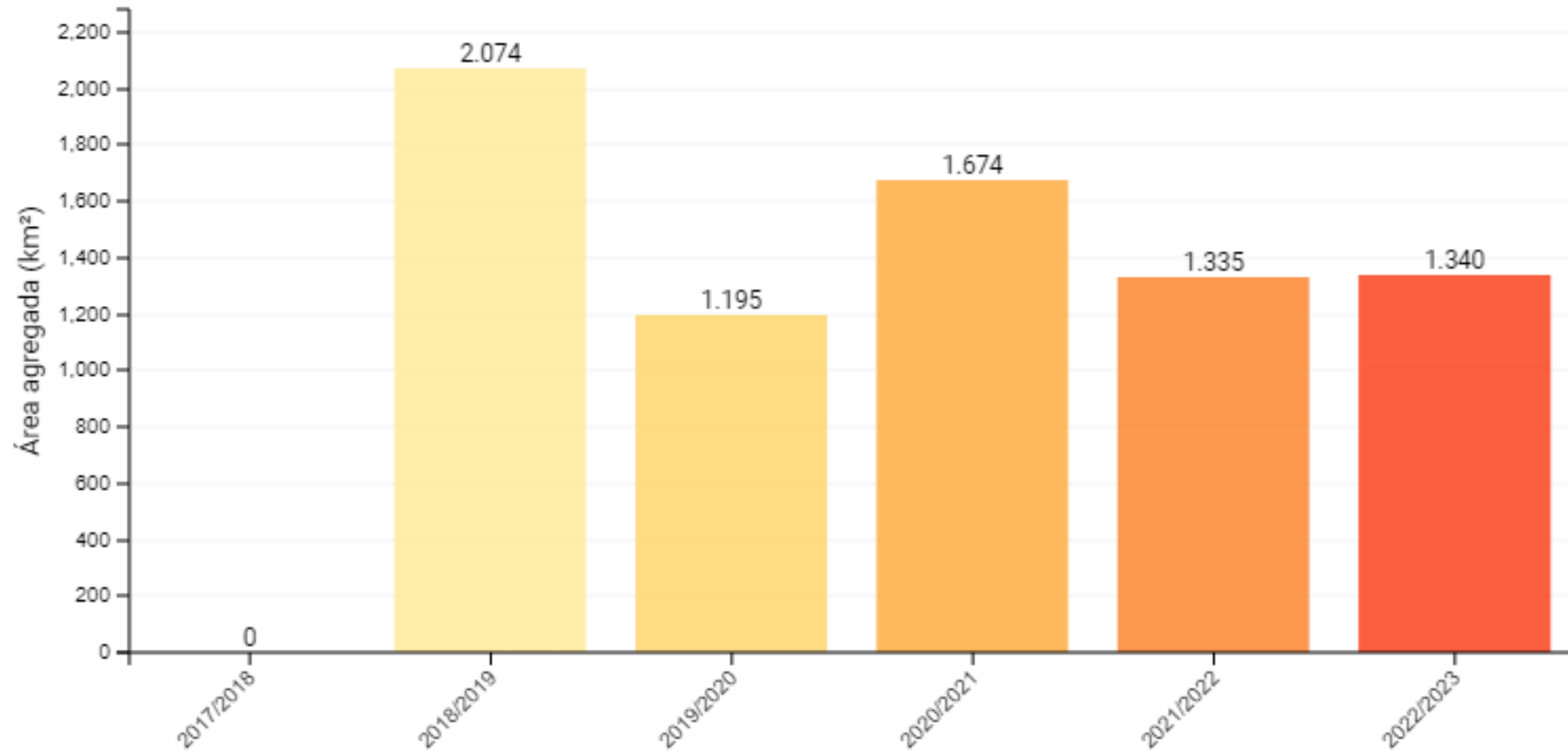
GOVERNO FEDERAL



UNIÃO E RECONSTRUÇÃO

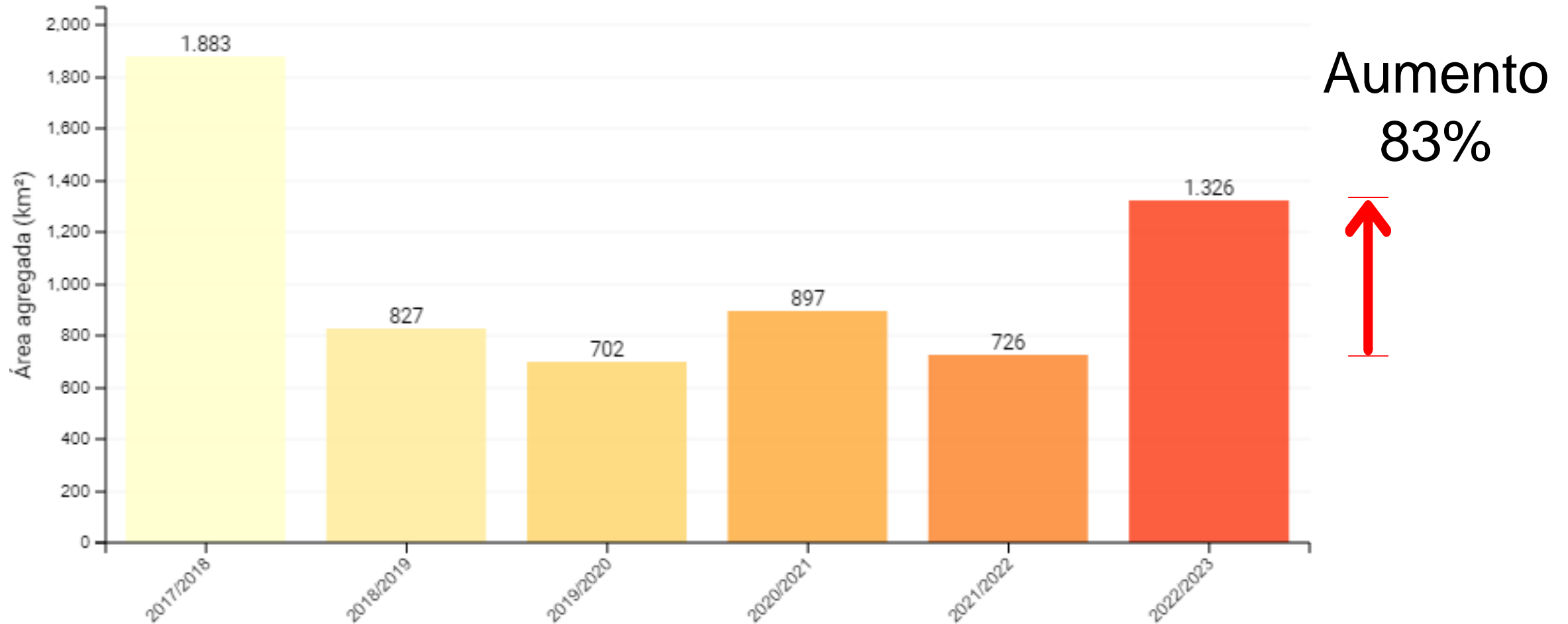
Histórico DETER Cerrado ago a dez

Área por anos



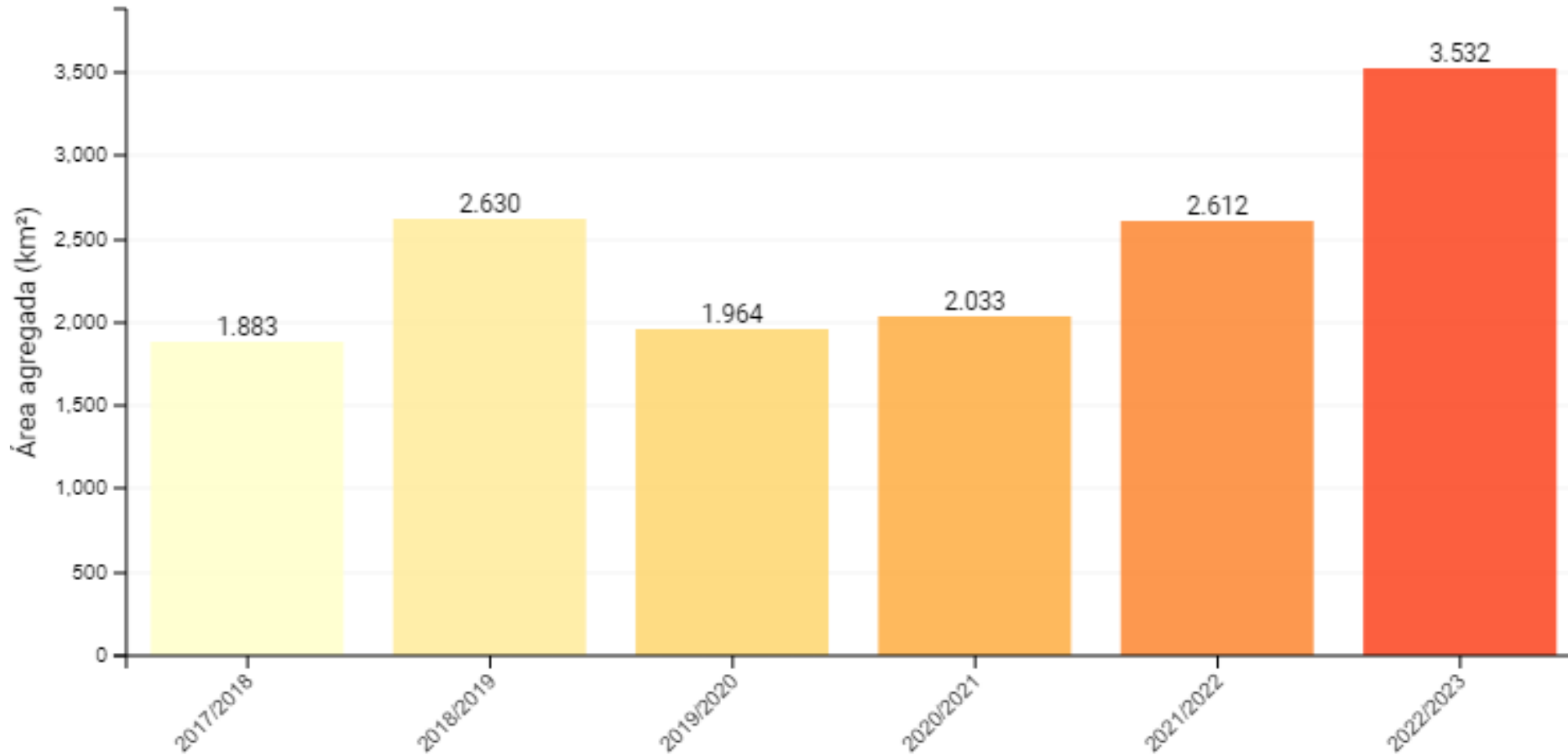
DETER Cerrado - maio 2023

Área por anos



Histórico DETER Cerrado jan a mai

Área por anos




Aumento
35%

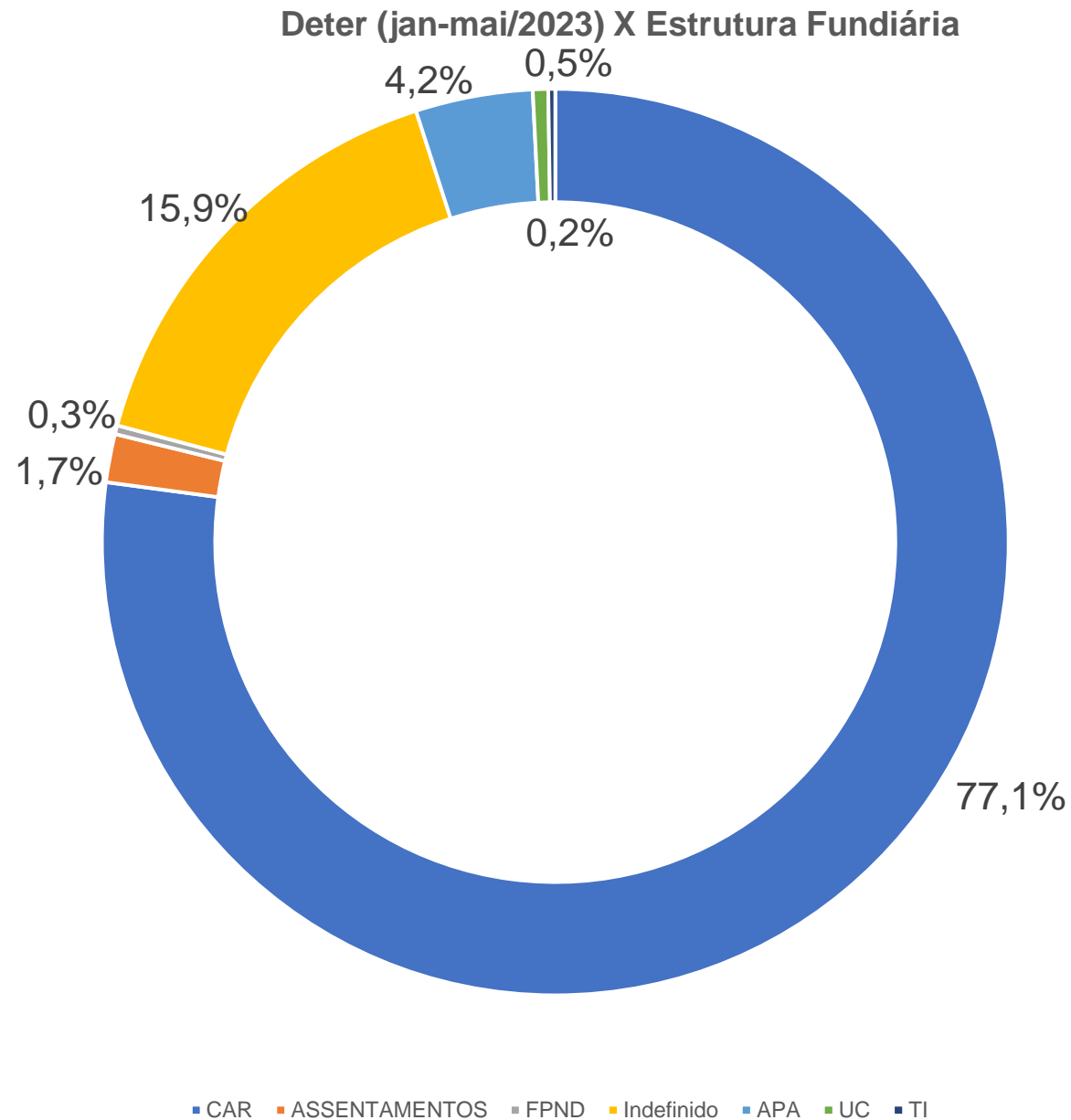
DETER Cerrado jan a mai de 2023

| Município | Km ² | % |
|------------------------------|-----------------|-------|
| SÃO DESIDÉRIO/BA | 236,83 | 6,7% |
| JABORANDI/BA | 161,38 | 4,6% |
| BALSAS/MA | 144,68 | 4,1% |
| BARREIRAS/BA | 142,25 | 4,0% |
| COCOS/BA | 130,96 | 3,7% |
| CORRENTINA/BA | 120,21 | 3,4% |
| SEBASTIÃO LEAL/PI | 105,16 | 3,0% |
| BAIXA GRANDE DO RIBEIRO/PI | 79,59 | 2,3% |
| MIRADOR/MA | 60,02 | 1,7% |
| SANTA RITA DE CÁSSIA/BA | 58,91 | 1,7% |
| URUÇUÍ/PI | 57,96 | 1,6% |
| RIACHÃO DAS NEVES/BA | 54,01 | 1,5% |
| FORMOSA DO RIO PRETO/BA | 49,97 | 1,4% |
| CAXIAS/MA | 48,43 | 1,4% |
| SANTA FILOMENA/PI | 40,45 | 1,1% |
| LUÍS EDUARDO MAGALHÃES/BA | 36,34 | 1,0% |
| ALTO PARNAÍBA/MA | 34,36 | 1,0% |
| SANTA MARIA DAS BARREIRAS/PA | 33,82 | 1,0% |
| BAIANÓPOLIS/BA | 33,34 | 0,9% |
| COMODORO/MT | 33,3 | 0,9% |
| RIO DO SONO/TO | 30,95 | 0,9% |
| PIUM/TO | 27,67 | 0,8% |
| PEIXE/TO | 26,71 | 0,8% |
| SÃO FELIX DE BALSAMA/MA | 25,77 | 0,7% |
| | | 50,2% |
| Total Cerrado | 3.531,69 | |

24 Municípios
com
maiores contribuições
para o desmatamento
do Bioma

- Bahia: 10
- Maranhão: 05
- Piauí: 04
- Tocantins: 03
- Mato Grosso: 01
- Pará: 01

DETER Cerrado jan a mai de 2023



Fiscalização IBAMA no Cerrado

| Resultados da fiscalização ambiental | | Meses de referência: janeiro a maio de cada ano | | | | | | |
|--------------------------------------|----------------------------------|---|-------------------|-------------------|-------------------|-------------------|--------------------|------------|
| Região | Indicadores para o Bioma Cerrado | 2019 | 2020 | 2021 | 2022 | Média | 2023 | % da média |
| Cerrado | Autos de infração (flora) | 406 | 221 | 156 | 247 | 258 | 298 | 16% |
| | Embargos | 251 | 96 | 40 | 140 | 132 | 181 | 37% |
| | Destruição | 36 | 22 | 10 | 19 | 22 | 30 | 38% |
| | Apreensão | 223 | 211 | 143 | 167 | 186 | 240 | 29% |
| | Multas | R\$ 114.964.596,64 | R\$ 93.447.825,90 | R\$ 42.108.035,50 | R\$ 72.067.903,52 | R\$ 80.647.090,39 | R\$ 138.931.715,98 | 72% |

Fonte: Ibama (2023). Atualizado em 06.06.2023

- + 16% Autos de infração
- + 37% Embargos
- + 38% Destruição de equipamentos utilizados em desmate ilegal
- + 29% Apreensão
- + 72% Valor de multas

Intensificação das medidas para controle do desmatamento no Cerrado

- Aplicação do embargo remoto, multas e apreensões por desmatamento ilegal em áreas não autorizadas nos 24 municípios com maior desmatamento
- Articulação com Estados para ações no CAR

Ações para controle do desmatamento no Cerrado

- 1ª reunião da SubComissão do PPCerrado em 14 de junho com lançamento previsto para setembro.
- Seminário Técnico-Científico de análise dos desmatamentos do Cerrado agendado para o dia 21 de junho
- Todos os Estados do Cerrado foram oficiados formalmente pelo MMA no dia 05 de maio para encaminhar dados de autorização de supressão de vegetação Os requerimentos foram reiterados em 22 de maio ultimo. Nenhum estado respondeu até o momento.
- Ibama encaminhará hoje notificação aos Estados para que enviem os dados de todas as autorizações de supressão de vegetação nativa emitidas nos últimos 4 anos nos 24 municípios com maiores índices de desmatamento, para averiguação da legalidade/regularidade.