BOLETIM DO FOGO
BRASIL 2026

RISCO DE FOGO

SITUAÇÃO DOS INCÊNDIOS FLORESTAIS:
BRASIL • BIOMAS • ESTADOS
MUNICÍPIOS • ÁREAS PROTEGIDAS

RESPOSTA AOS INCÊNDIOS FLORESTAIS



Nº 08/2026
DADOS DE 14/09/2026 A 20/09/2026

MINISTÉRIO DO
MEIO AMBIENTE E MUDANÇA DO CLIMA

SÍNTESE BRASIL

	01/01 A 20/09/2026	14/09 ATÉ DIA 20/09/2026
ÁREA QUEIMADA **ACUMULADA** EM HECTARES	6.948.704 Correspondente a **0,77%** do país	1.219.540

MÉDIA HISTÓRICA DE ÁREA QUEIMADA

13.422.620ha • Redução de **48,2%** em relação à média histórica (2012-2025)

RECURSOS FEDERAIS

4.321 Brigadistas e Servidores | **894** Veículos | **92** Embarcações | **39** Meios áereos

OPERAÇÕES EM ANDAMENTO

Conforme a última reunião do CIMAN Federal (Decreto 12.173/2024)

PARNA DO ARAGUAIA | TO
TI PARQUE DO ARAGAUIA | TO
TI CAPOTO/JARINA, TI DO XINGU, TI WAWI, TI PEQUIZAL DO NARUVÔTU | TO
TI KAYAPÓ E TI BADJÔNKÔRE | PA
TI MENKRAGNOTI, TI BAÚ E TI PANARÁ | PA
COMBATE COM FOCO NOS ASSENTAMENTOS DA REGIÃO DO APUÍ/AM, HUMAITÁ/AM E LÁBREA/AM | AM
PANTANAL NORTE | MT
TERRAS INDÍGENAS: CARU, AWÁ, GOVERNADOR, KANELA, PORQUINHOS, KRIKATI, ARARIBOIA E ALTO TURIAÇU | MA
MUNICÍPIO DE PILÃO ARCADO | BA
TI ANDIRÁ-MARAU | AM

Para mais informações sobre operações, veja os boletins do CIMAN Federal

MINISTÉRIO DO **MEIO AMBIENTE E MUDANÇA DO CLIMA**

CLIMATOLOGIA E RISCO DE FOGO

Atualmente o clima do Brasil está sujeito à influência do fenômeno ***El Niño***, que aumenta o risco de incêndios em várias regiões do país, devido à estiagem prolongada e ocorrência de ondas de calor extremo.

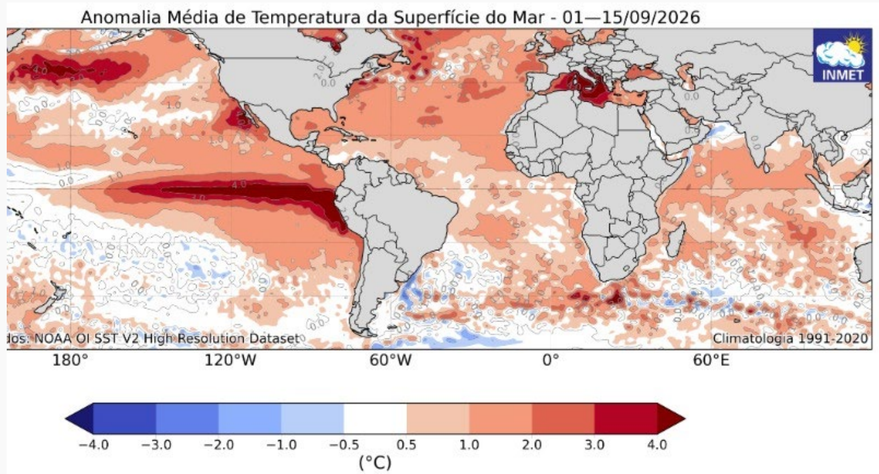

Representação do fenômeno **El Niño em junho de 2026** *(CPTEC)*

Para saber mais:
https://clima.cptec.inpe.br/

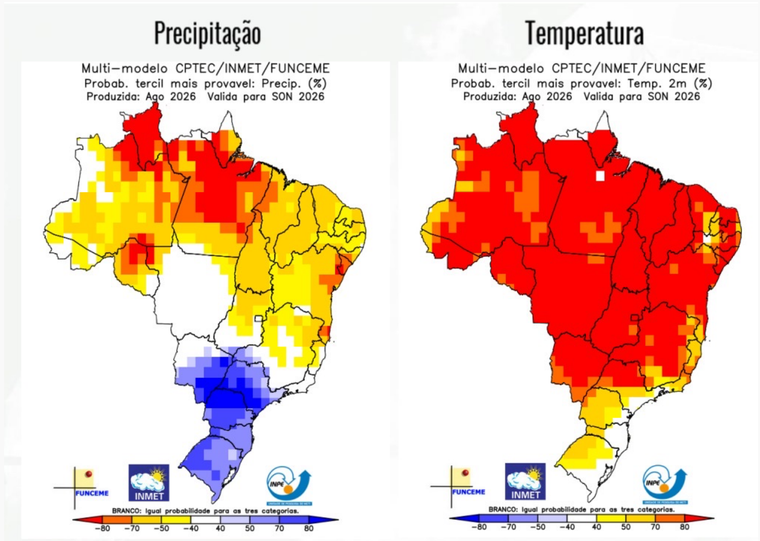

Previsão de **anomalias de precipitação e temperatura** para o tercil SON* *(CPTEC)*

*Setembro, outubro e novembro

Para saber mais:
https://dataserver.cptec.inpe.br/dataserver_diptc/web/Painel-Elnino/2026-2027/Painel-El-Nin%cc%83o-2Edi%c3%a7%c3%a3o-Final.pdf

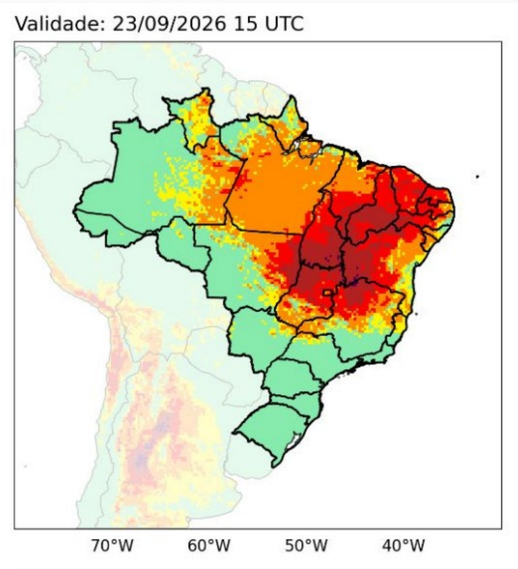

Perigo meteorológico de Fogo

Para saber mais:
https://sisfogo.ibama.gov.br/portal/apps/sites/#/boletins-ciman/documents/2ea1d593c3fe4c27acb706d886d1f641/about

MINISTÉRIO DO
MEIO AMBIENTE E MUDANÇA DO CLIMA

ÁREA QUEIMADA NO **BRASIL** EM 2026

DADOS DE 01/01/2026
A 20/09/2026

Observação: *Os dados de área queimada não diferenciam incêndios florestais de queimadas prescritas ou controladas.*

Para saber mais: ***Alarmes LASA***

ÁREA QUEIMADA | MENSAL
BRASIL

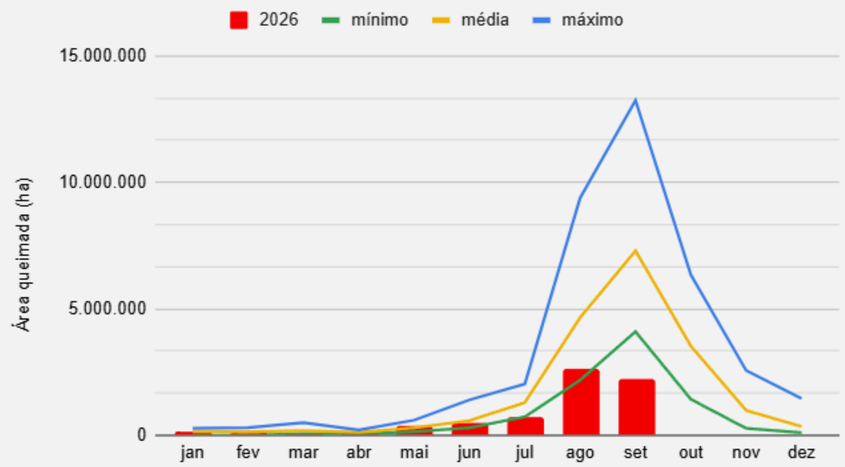

Comparativo de dados de área queimada mensal (ha) no Brasil em 2026, em relação às mínimas, médias e máximas históricas entre **2012 a 2025**

6.948.704ha de área queimada
Correspondente a **0,77%** do país

ÁREA QUEIMADA | ACUMULADO
BRASIL

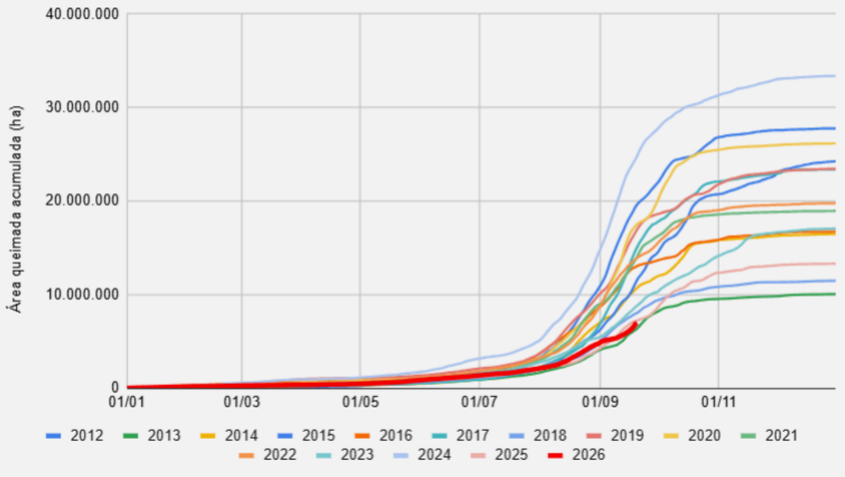

Comparativo de dados de área queimada acumulada (ha) no Brasil em 2026 (LASA) em relação aos anos de **2012 a 2025**

Redução de **48,2%** em
relação à média histórica (2012-2025)

MINISTÉRIO DO
MEIO AMBIENTE E MUDANÇA DO CLIMA



Foto: Thiago Foresti/ICMBio

ÁREA QUEIMADA NO **BIOMA AMAZÔNIA EM 2026**

DADOS DE 01/01/2026
A 20/09/2026

Para saber mais: ***Alarmes LASA***

MINISTÉRIO DO
MEIO AMBIENTE E MUDANÇA DO CLIMA

ÁREA QUEIMADA | MENSAL
AMAZÔNIA

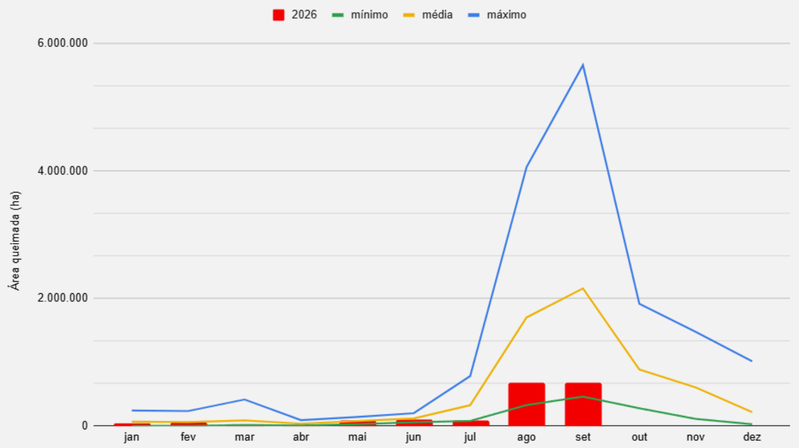

Comparativo de dados de área queimada mensal (ha) no bioma Amazônia no ano de 2026, em relação às mínimas, médias e máximas históricas entre **2012 a 2025**

1.770.300ha de área queimada
Correspondente a **0,42%** do bioma

ÁREA QUEIMADA | ACUMULADO
AMAZÔNIA

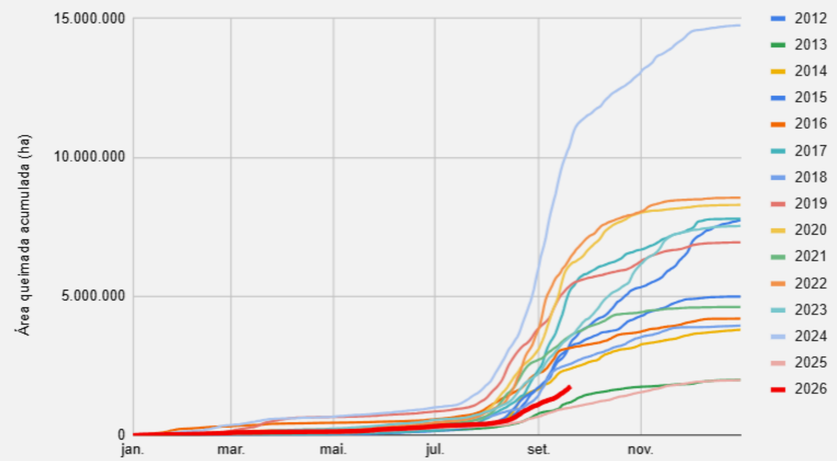

Comparativo de dados de área queimada acumulada (ha) no bioma Amazônia no ano de 2026 (LASA) em relação aos anos de **2012 a 2025**

Redução de **57,18%** em
relação à média histórica (2012-2025)

Observação: *Os dados de área queimada não diferenciam incêndios florestais de queimadas prescritas ou controladas.*
O LASA/UFRJ (Laboratório de Aplicações de Satélites Ambientais da Universidade Federal do Rio de Janeiro) adota o ano de 2012 como marco inicial de sua série histórica de área queimada porque foi o período em que se consolidou a disponibilidade de dados orbitais de alta resolução espaçotemporal e algoritmos automáticos consistentes.

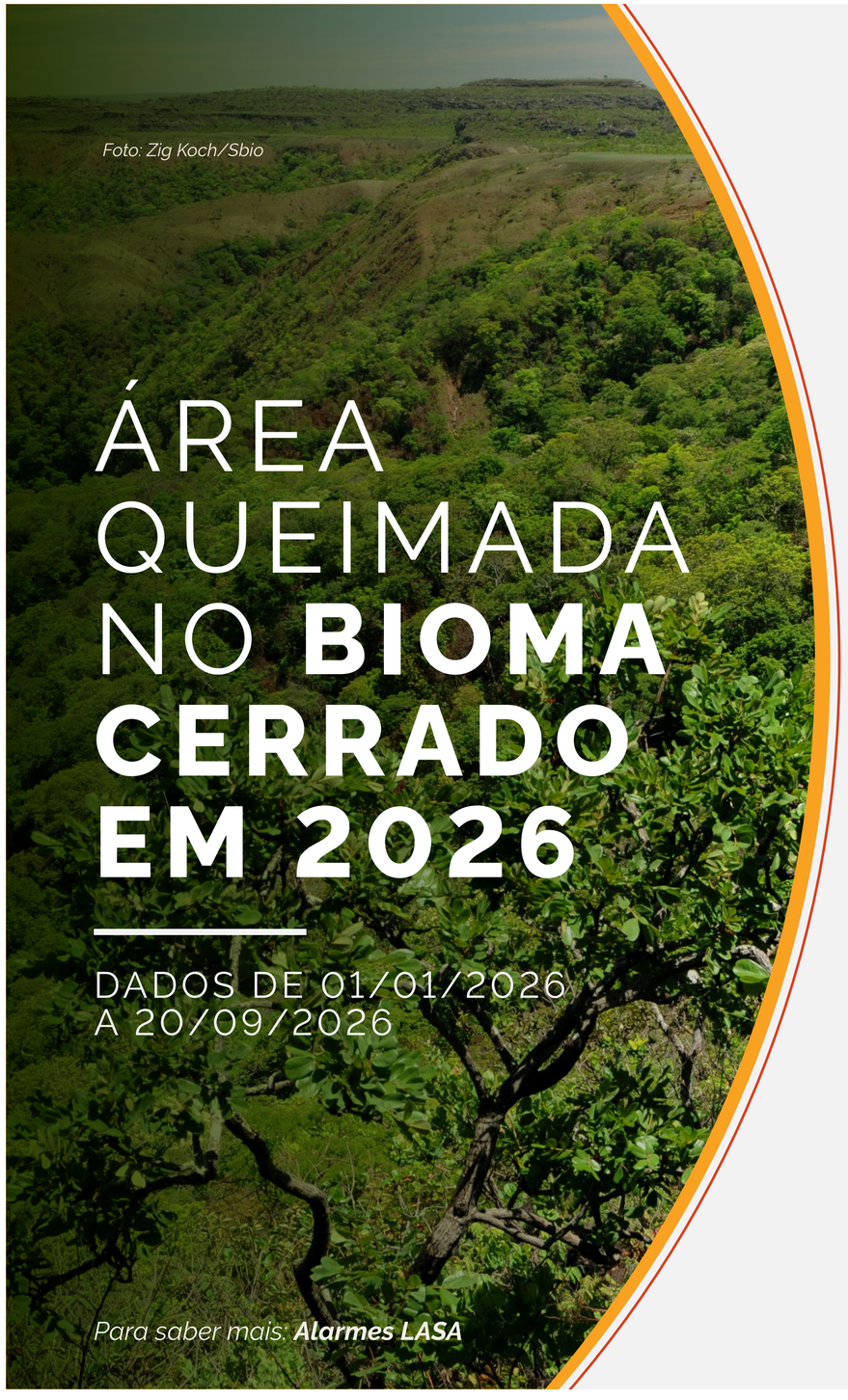

Foto: Zig Koch/Sbio

ÁREA QUEIMADA NO **BIOMA CERRADO EM 2026**

DADOS DE 01/01/2026
A 20/09/2026

Para saber mais: ***Alarmes LASA***

MINISTÉRIO DO
MEIO AMBIENTE E MUDANÇA DO CLIMA

ÁREA QUEIMADA | MENSAL
CERRADO

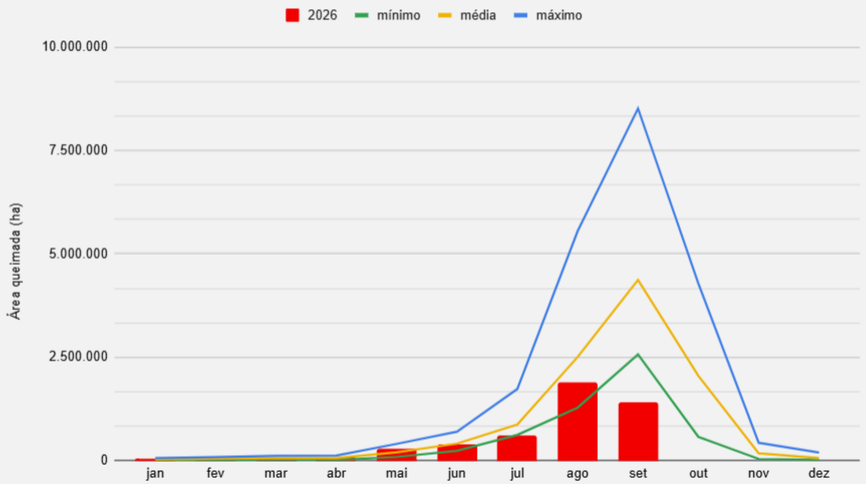

Comparativo de dados de área queimada mensal (ha) no bioma Cerrado no ano de 2026, em relação às mínimas, médias e máximas históricas entre **2012 a 2025**

ÁREA QUEIMADA | ACUMULADO
CERRADO

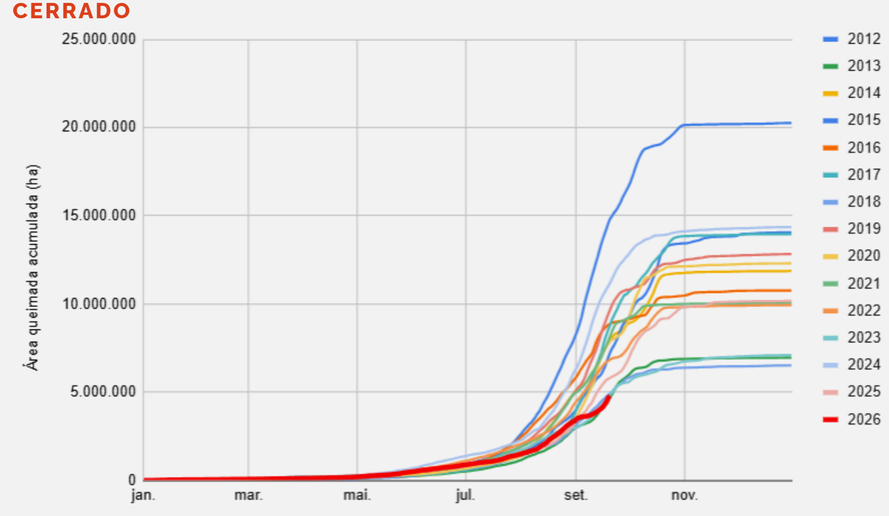

Comparativo de dados de área queimada acumulada (ha) no bioma Cerrado no ano de 2026 (LASA) em relação aos anos de **2012 a 2025**

4.770.234ha de área queimada
Correspondente a **2,40%** do bioma

Redução de **40,3%** em
relação à média histórica (2012-2025)

Observação: *Os dados de área queimada não diferenciam incêndios florestais de queimadas prescritas ou controladas.*
O LASA/UFRJ (Laboratório de Aplicações de Satélites Ambientais da Universidade Federal do Rio de Janeiro) adota o ano de 2012 como marco inicial de sua série histórica de área queimada porque foi o período em que se consolidou a disponibilidade de dados orbitais de alta resolução espaçotemporal e algoritmos automáticos consistentes.



Foto: Zig Koch/MMA

ÁREA QUEIMADA NO **BIOMA PANTANAL EM 2026**

DADOS DE 01/01/2026
A 20/09/2026

Para saber mais: ***Alarmes LASA***

MINISTÉRIO DO
MEIO AMBIENTE E MUDANÇA DO CLIMA

ÁREA QUEIMADA | MENSAL
PANTANAL

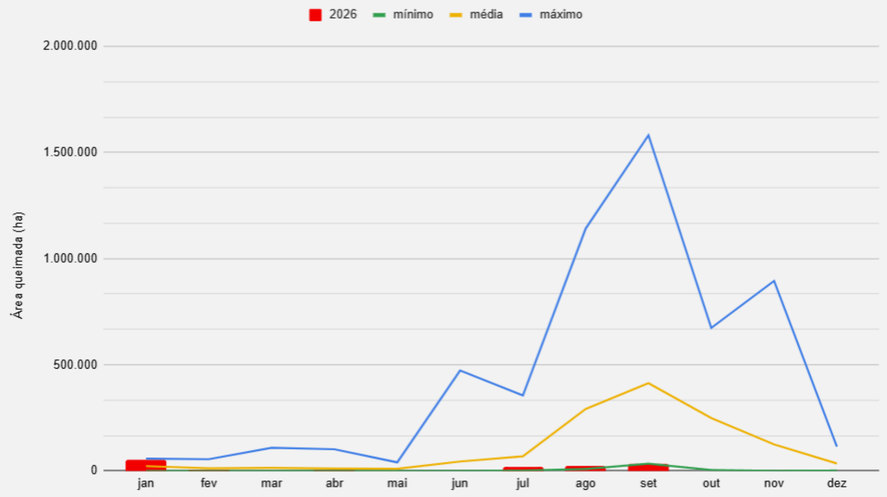

Comparativo de dados de área queimada mensal (ha) no bioma Pantanal no ano de 2026, em relação às mínimas, médias e máximas históricas entre **2012 a 2025**

136.920ha de área queimada
Correspondente a **0,91%** do bioma

ÁREA QUEIMADA | ACUMULADO
PANTANAL

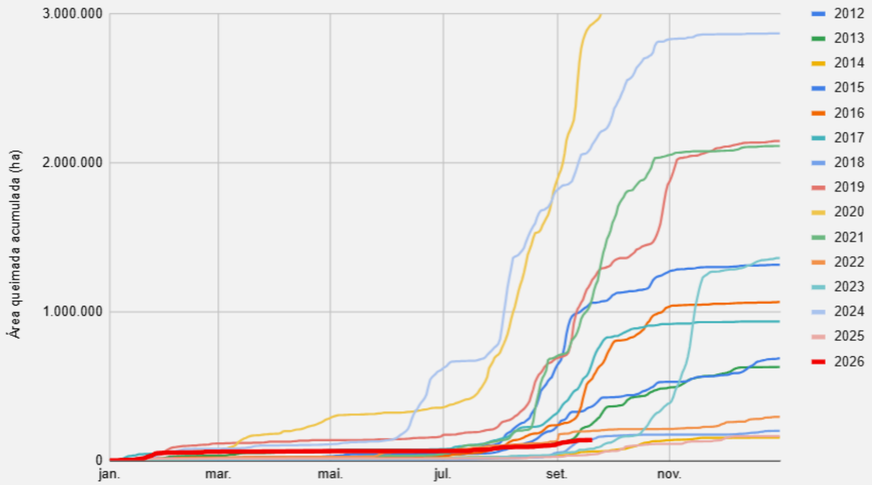

Comparativo de dados de área queimada acumulada (ha) no bioma Pantanal no ano de 2026 (LASA) em relação aos anos de **2012 a 2025**

Redução de **82,2%** em
relação à média histórica (2012-2025)

Observação: *Os dados de área queimada não diferenciam incêndios florestais de queimadas prescritas ou controladas.*
O LASA/UFRJ (Laboratório de Aplicações de Satélites Ambientais da Universidade Federal do Rio de Janeiro) adota o ano de 2012 como marco inicial de sua série histórica de área queimada porque foi o período em que se consolidou a disponibilidade de dados orbitais de alta resolução espaçotemporal e algoritmos automáticos consistentes.



Foto: Eraldo Peres/MMA

ÁREA QUEIMADA NO **BIOMA CAATINGA EM 2026**

DADOS DE 01/01/2026
A 20/09/2026

Para saber mais: ***Alarmes LASA***

MINISTÉRIO DO
MEIO AMBIENTE E MUDANÇA DO CLIMA

ÁREA QUEIMADA | MENSAL
CAATINGA

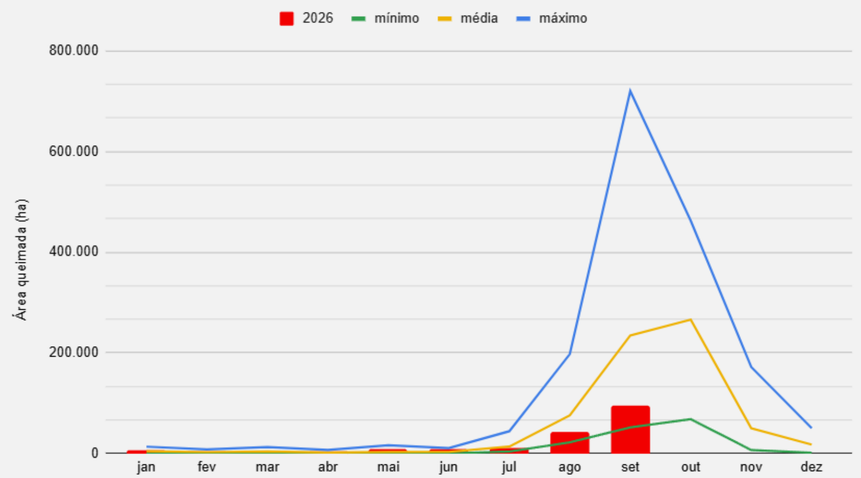

Comparativo de dados de área queimada mensal (ha) no bioma Caatinga no ano de 2026, em relação às mínimas, médias e máximas históricas entre **2012 a 2025**

184.996ha de área queimada
Correspondente a **0,21%** do bioma

ÁREA QUEIMADA | ACUMULADO
CAATINGA

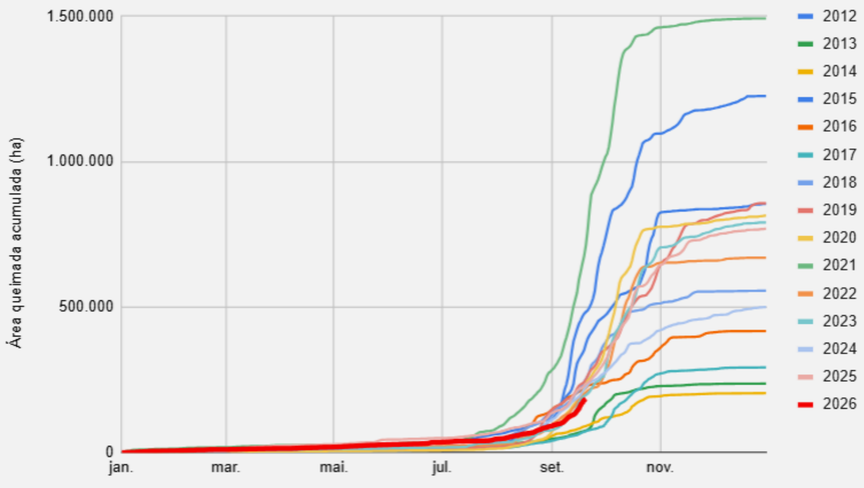

Comparativo de dados de área queimada acumulada (ha) no bioma Caatinga no ano de 2026 (LASA) em relação aos anos de **2012 a 2025**

Redução de **28,9%** em
relação à média histórica (2012-2025)

Observação: *Os dados de área queimada não diferenciam incêndios florestais de queimadas prescritas ou controladas.*
O LASA/UFRJ (Laboratório de Aplicações de Satélites Ambientais da Universidade Federal do Rio de Janeiro) adota o ano de 2012 como marco inicial de sua série histórica de área queimada porque foi o período em que se consolidou a disponibilidade de dados orbitais de alta resolução espaçotemporal e algoritmos automáticos consistentes.



Foto: Acervo ICMBio

ÁREA QUEIMADA NO **BIOMA MATA ATLÂNTICA EM 2026**

DADOS DE 01/01/2026
A 20/09/2026

Para saber mais: ***Alarmes LASA***

ÁREA QUEIMADA | MENSAL
MATA ATLÂNTICA

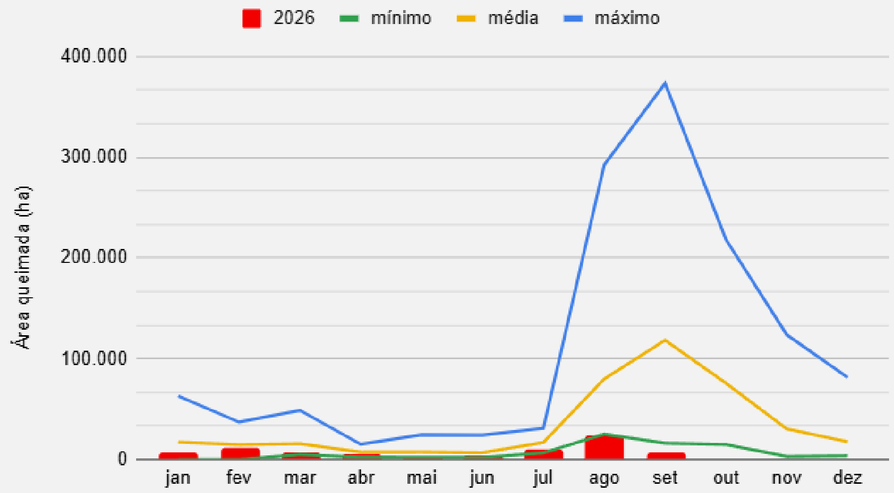

Comparativo de dados de área queimada mensal (ha) no bioma Mata Atlântica no ano de 2026, em relação às mínimas, médias e máximas históricas entre **2012 a 2025**

ÁREA QUEIMADA | ACUMULADO
MATA ATLÂNTICA

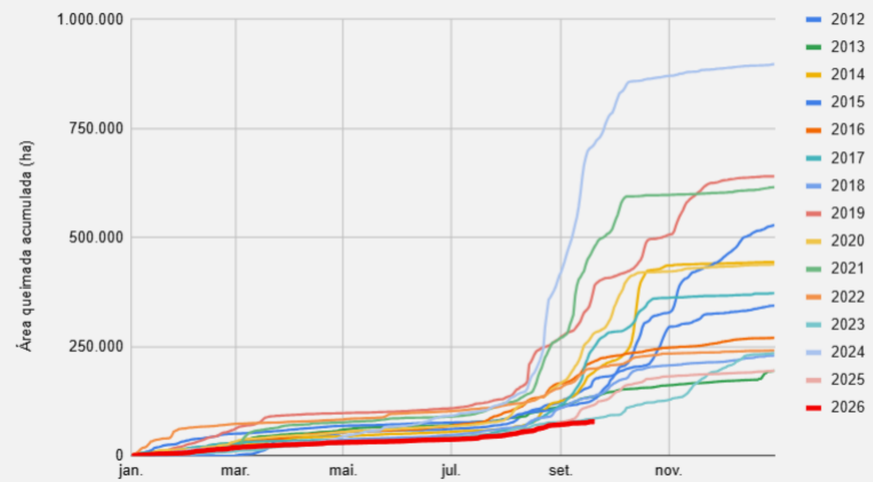

Comparativo de dados de área queimada acumulada (ha) no bioma Mata Atlântica no ano de 2026 (LASA) em relação aos anos de **2012 a 2025**

MINISTÉRIO DO
MEIO AMBIENTE E MUDANÇA DO CLIMA

78.596ha de área queimada
Correspondente a **0,07%** do bioma

Redução de **68,7%** em
relação à média histórica (2012-2025)

Observação: *Os dados de área queimada não diferenciam incêndios florestais de queimadas prescritas ou controladas.*
O LASA/UFRJ (Laboratório de Aplicações de Satélites Ambientais da Universidade Federal do Rio de Janeiro) adota o ano de 2012 como marco inicial de sua série histórica de área queimada porque foi o período em que se consolidou a disponibilidade de dados orbitais de alta resolução espaçotemporal e algoritmos automáticos consistentes.



ÁREA QUEIMADA NO **BIOMA PAMPA EM 2026**

DADOS DE 01/01/2026
A 20/09/2026

Para saber mais: ***Alarmes LASA***

MINISTÉRIO DO
MEIO AMBIENTE E MUDANÇA DO CLIMA

ÁREA QUEIMADA | MENSAL
PAMPA

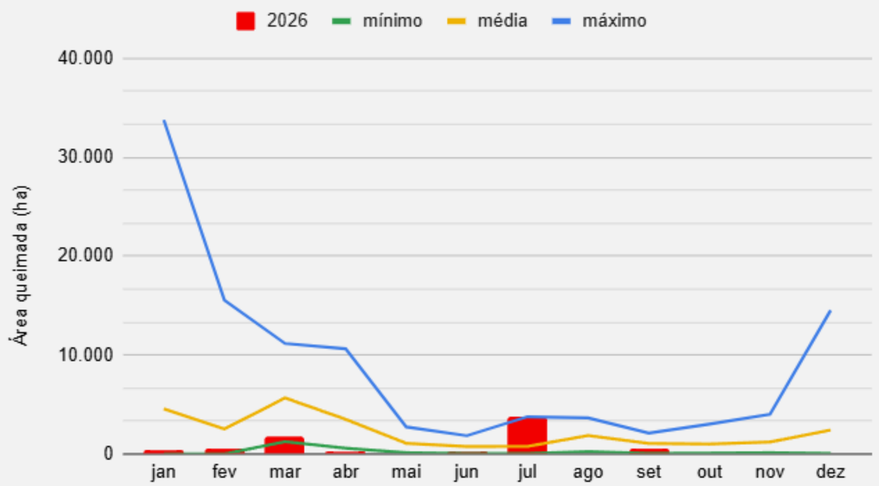

Comparativo de dados de área queimada mensal (ha) no bioma Pampa no ano de 2026, em relação às mínimas, médias e máximas históricas entre **2012 a 2025**

7.714ha de área queimada
Correspondente a **0,04%** do bioma

ÁREA QUEIMADA | ACUMULADO
PAMPA

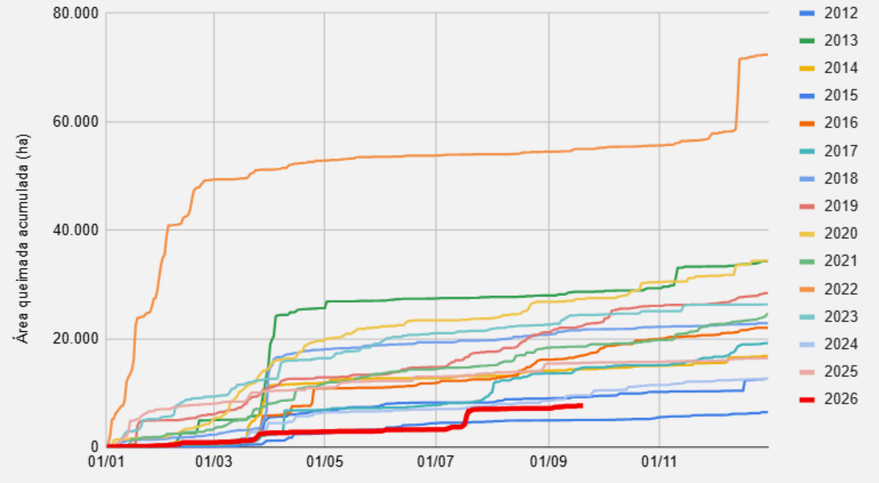

Comparativo de dados de área queimada acumulada (ha) no bioma Pampa no ano de 2026 (LASA) em relação aos anos de **2012 a 2025**

Redução de **62%** em
relação à média histórica (2012-2025)

Observação: *Os dados de área queimada não diferenciam incêndios florestais de queimadas prescritas ou controladas.*
O LASA/UFRJ (Laboratório de Aplicações de Satélites Ambientais da Universidade Federal do Rio de Janeiro) adota o ano de 2012 como marco inicial de sua série histórica de área queimada porque foi o período em que se consolidou a disponibilidade de dados orbitais de alta resolução espaçotemporal e algoritmos automáticos consistentes.

QUANTIDADE DE **ÁREA QUEIMADA POR ESTADO (HA)**

14/09/2026
A 20/09/2026

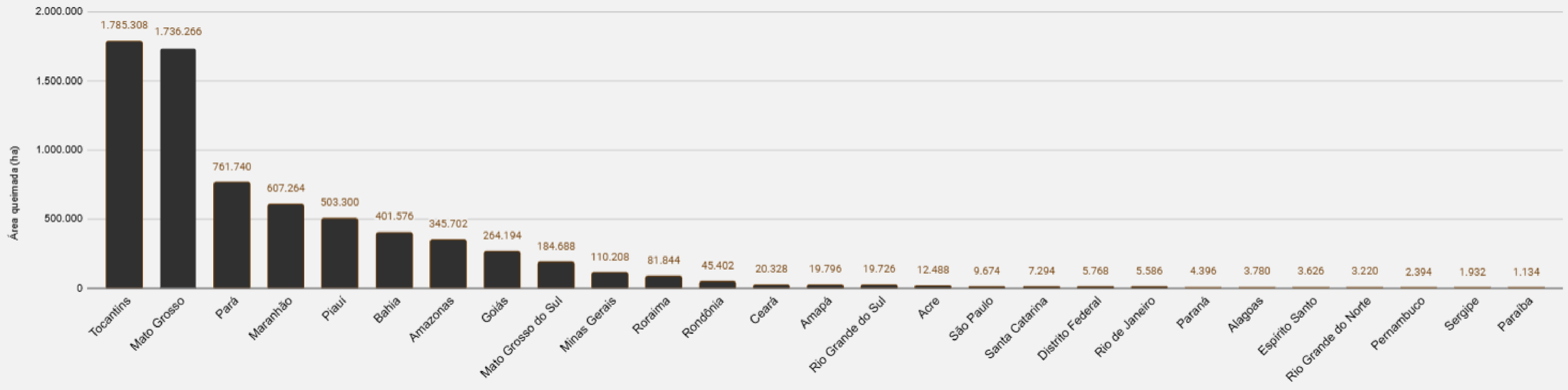

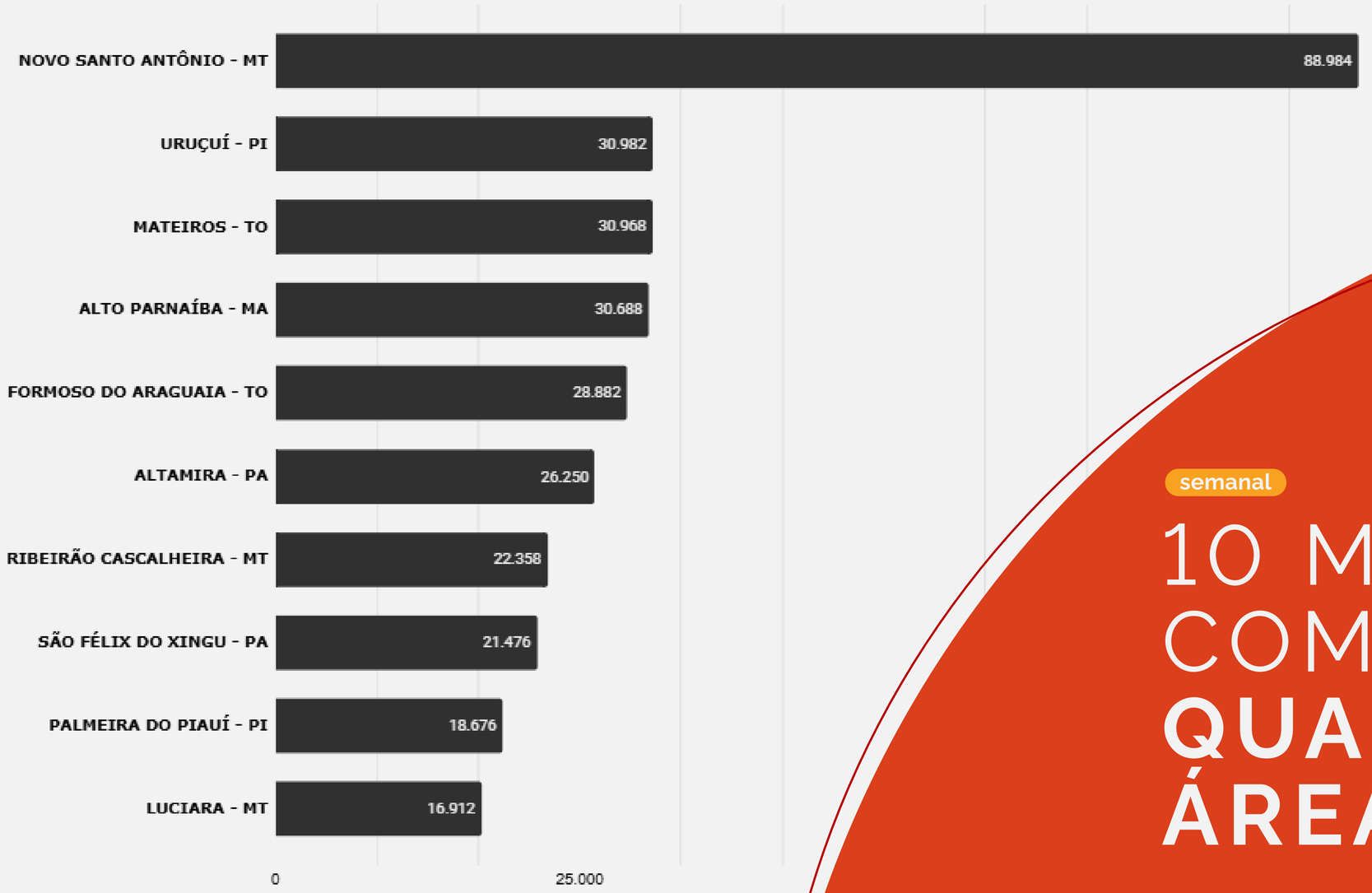

semanal

10 MUNICÍPIOS COM **MAIOR QUANTIDADE DE ÁREA QUEIMADA**

14/09/2026
A 20/09/2026

semanal

10 UNIDADES DE CONSERVAÇÃO FEDERAL COM MAIOR QUANTIDADE DE ÁREA QUEIMADA

803.446ha
De área queimada em 2026
Correspondente a **0,98%** das
UCs federais brasileiras

DADOS DE 14/09/2026
A 20/09/2026

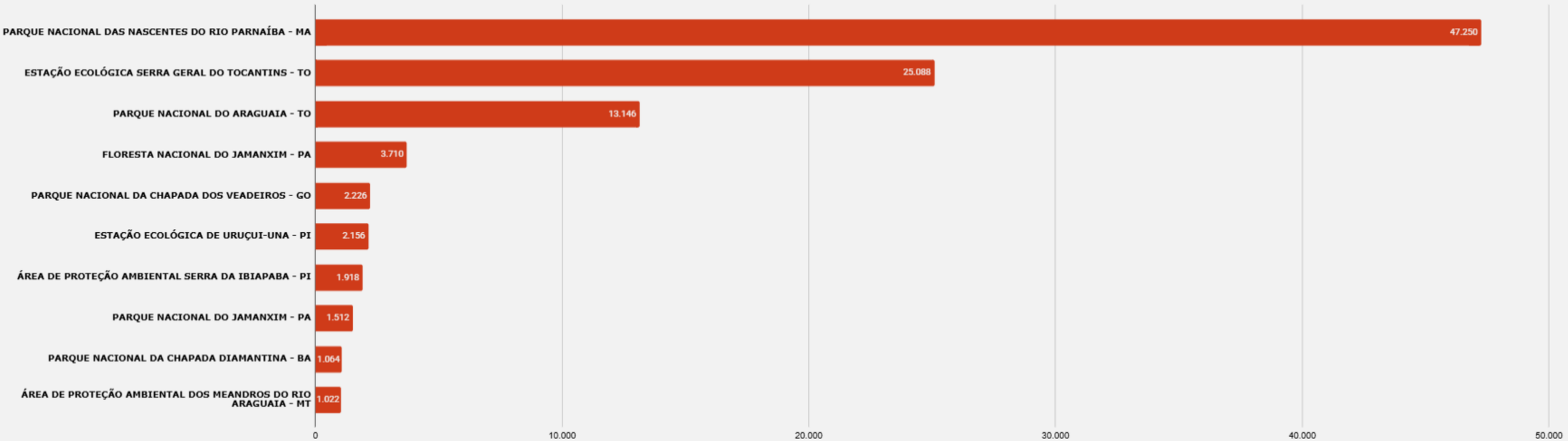

semanal

10 TERRAS INDÍGENAS COM MAIOR ÁREA QUEIMADA

1.859.690ha

De área queimada em 2026
Correspondente a **1,57%**
das TIs brasileiras

DADOS DE 14/09/2026 A 20/09/2026

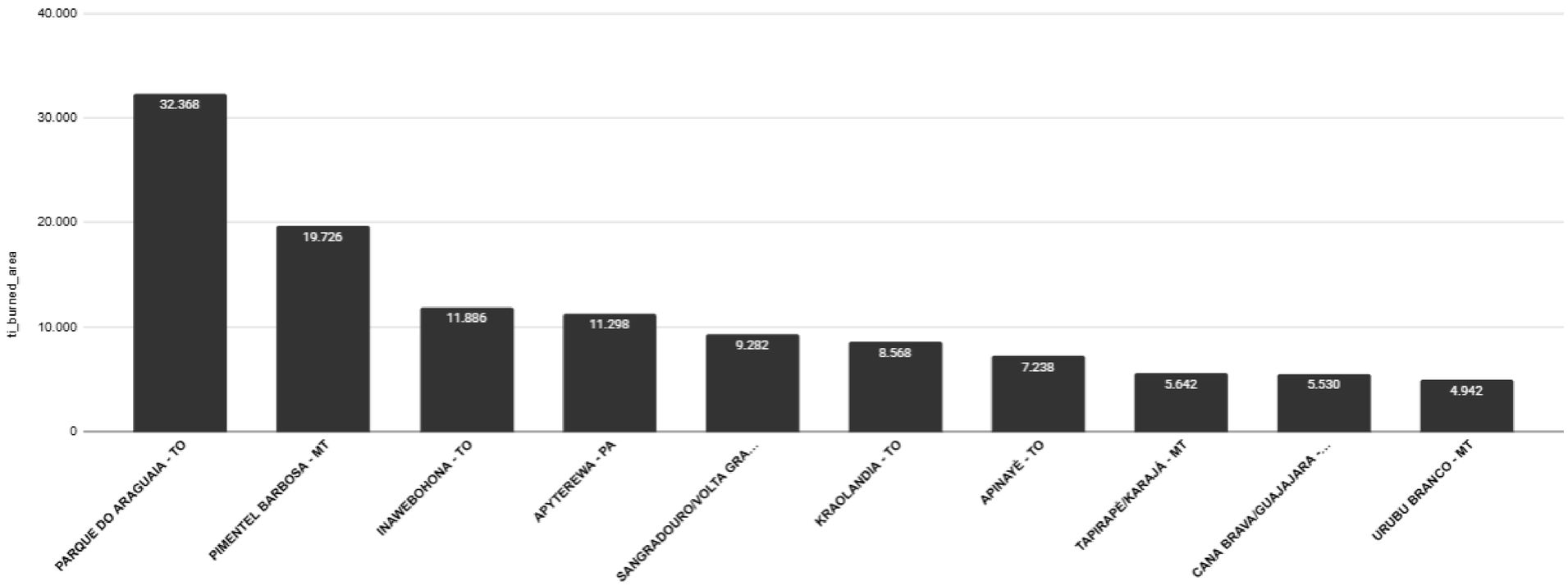

MINISTÉRIO DO
MEIO AMBIENTE E
MUDANÇA DO CLIMA

semanal

10 ASSENTAMENTOS COM MAIOR QUANTIDADE DE ÁREA QUEIMADA

DADOS DE 14/09/2026 A 20/09/2026

328.216ha

De área queimada em 2026
Correspondente a **0,79%** da área
dos Assentamentos brasileiros

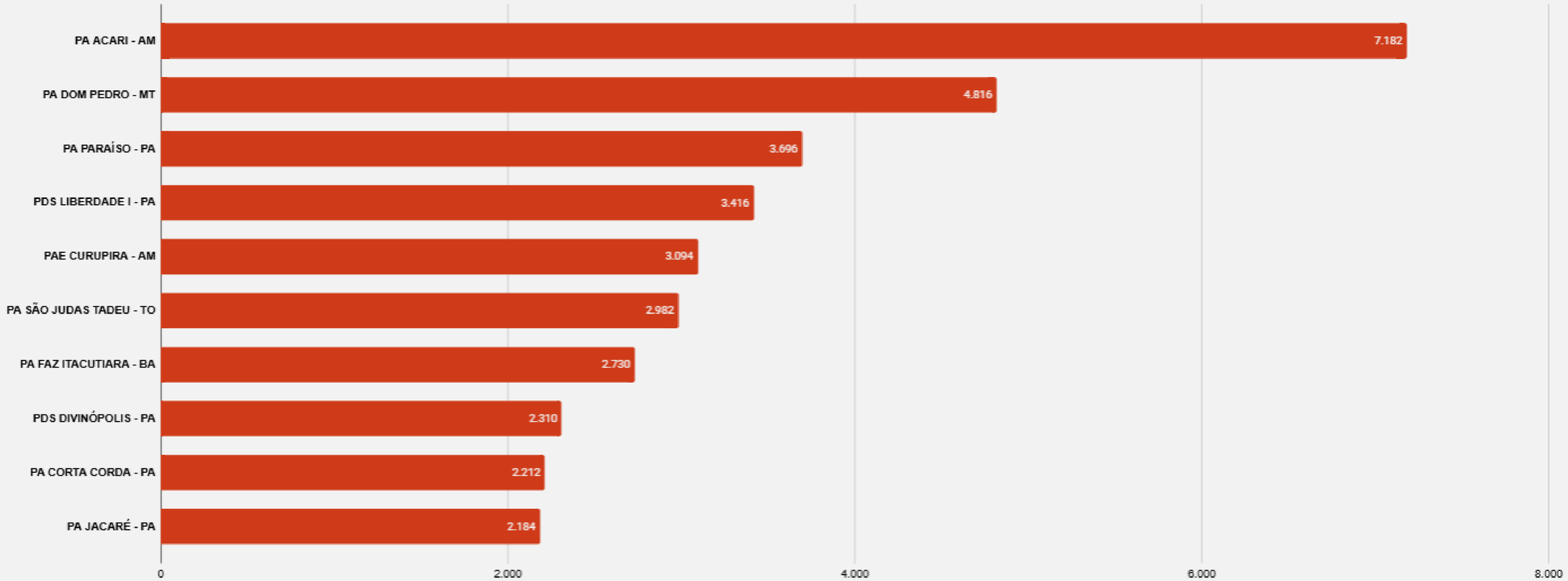

TERRITÓRIOS QUILOMBOLAS COM MAIOR QUANTIDADE DE ÁREA QUEIMADA

DADOS DE 14/09/2026
A 20/09/2026

11.844ha

De área queimada em 2026
Correspondente a **0,39%** da área
dos TQs brasileiros

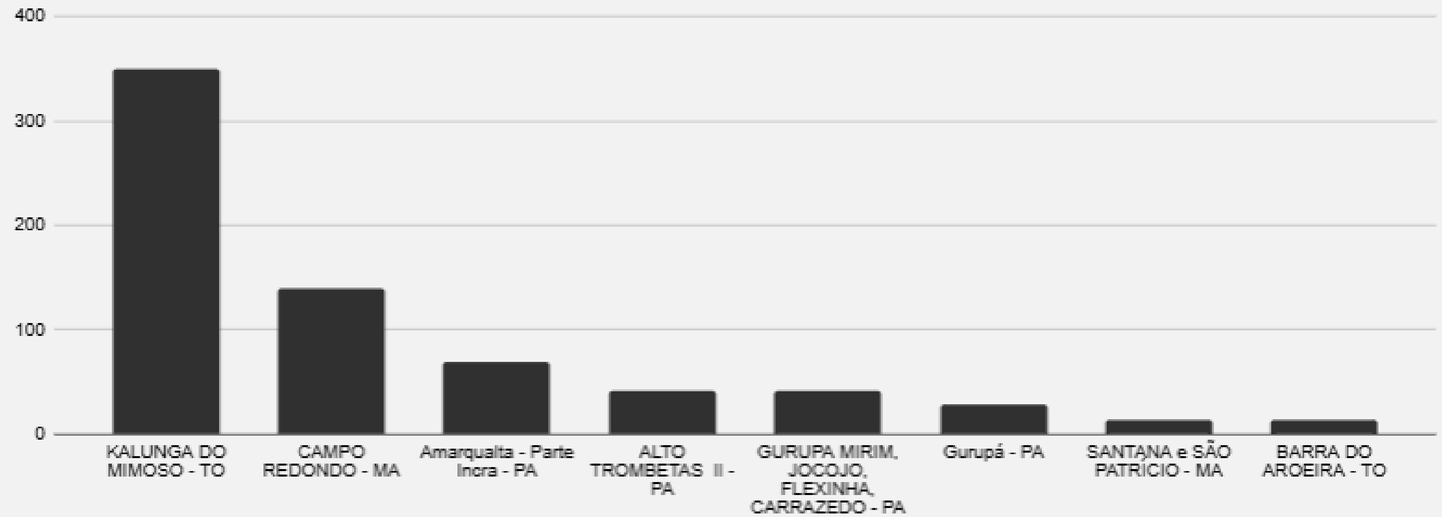

MINISTÉRIO DO
MEIO AMBIENTE E MUDANÇA DO CLIMA

MANEJO INTEGRADO DO FOGO

PREVENÇÃO DOS INCÊNDIOS FLORESTAIS

(IBAMA E ICMBIO)

DADOS DE 01/01/2026 A 20/09/2026

AÇÕES REALIZADAS:

ATIVIDADE		AMAZÔNIA	CERRADO	PANTANAL	CAATINGA	MATA ATLÂNTICA	PAMPA	TOTAL BR
Educação ambiental	Atividades	1.435	465	195	116	266	4	**2.481**
	Pessoas atendidas	13.717	11.524	873	5.305	8.005	155	**39.579**
Queimadas prescritas e controladas	Nº de queimas	909	1.425	53	22	32	-	**2.441**
	Hectares manejado com fogo	96.990	564.314	19.600	30	608	-	**681.542**

MINISTÉRIO DO MEIO AMBIENTE E MUDANÇA DO CLIMA

MANEJO INTEGRADO DO FOGO

PREPARAÇÃO PARA OS INCÊNDIOS

(IBAMA E ICMBIO)

DADOS DE 01/01/2026
A 20/09/2026

MEIOS AÉREOS
39

RECURSOS DISPONIBILIZADOS PARA A TEMPORADA

IBAMA + ICMBIO	AMAZÔNIA	CERRADO	PANTANAL	CAATINGA	MATA ATLÂNTICA	PAMPA	TOTAL BR
Brigadistas e servidores	1.441	1.462	244	539	605	30	**4.321**
Veículos terrestres	173	317	32	113	234	25	**894**
Embarcações	47	03	21	-	20	01	**92**

MINISTÉRIO DO
MEIO AMBIENTE E MUDANÇA DO CLIMA

MANEJO INTEGRADO DO FOGO

RESPOSTA AOS INCÊNDIOS (IBAMA E ICMBIO)

DADOS DE 01/01/2026 A 20/09/2026

ATIVIDADE		AMAZÔNIA	CERRADO	PANTANAL	CAATINGA	MATA ATLÂNTICA	PAMPA	TOTAL BR
Incêndios detectados	Extintos	366	463	13	45	91	-	**978**
	Controlados	-	04	-	-	-	-	**04**
	Em combate	01	03	-	01	-	-	**05**
	Monitorados	01	-	-	-	-	-	**01**

MINISTÉRIO DO MEIO AMBIENTE E MUDANÇA DO CLIMA

BOLETIM DO FOGO
BRASIL 2026



PARA MAIS INFORMAÇÕES:

IMPRENSA@MMA.GOV.BR

MINISTÉRIO DO
MEIO AMBIENTE E
MUDANÇA DO CLIMA