BOLETIM DO FOGO
BRASIL 2026



RISCO DE FOGO

SITUAÇÃO DOS INCÊNDIOS FLORESTAIS:
BRASIL • BIOMAS • ESTADOS
MUNICÍPIOS • ÁREAS PROTEGIDAS

RESPOSTA AOS INCÊNDIOS FLORESTAIS

Nº 15/2026
DADOS DE 02/11/2026 A 08/11/2026

MINISTÉRIO DO
MEIO AMBIENTE E
MUDANÇA DO CLIMA

GOVERNO DO
BRASIL

SÍNTESE BRASIL

	01/01 A 08/11/2026	02/11 ATÉ DIA 08/11/2026
ÁREA QUEIMADA **ACUMULADA** EM HECTARES	11.851.210 Correspondente a **1,31%** do país	353.472

MÉDIA HISTÓRICA DE ÁREA QUEIMADA

19.166.876ha • Redução de **38,2%** em relação à média histórica (2012-2025)

RECURSOS FEDERAIS

4.503 Brigadistas e Servidores | **891** Veículos | **92** Embarcações | **39** Meios aéreos

OPERAÇÕES EM ANDAMENTO

Conforme a última reunião do CIMAN Federal (Decreto 12.173/2024)

OPERAÇÃO ARAGUAIA SUL | TO
OPERAÇÃO PARÁ OESTE | PA
OPERAÇÃO MARANHÃO 2026 | MA
OPERAÇÃO AMAZONAS | AM
OPERAÇÃO RESEX RIOZINHO DO ANFRÍSIO | PA
OPERAÇÃO AMAPÁ | AP

Para mais informações sobre operações, veja os boletins do CIMAN Federal

MINISTÉRIO DO MEIO AMBIENTE E MUDANÇA DO CLIMA

GOVERNO DO BRASIL DO LADO DO POVO BRASILEIRO

CLIMATOLOGIA E RISCO DE FOGO

Atualmente o clima do Brasil está sujeito à influência do fenômeno ***El Niño***, que aumenta o risco de incêndios em várias regiões do país, devido à estiagem prolongada e ocorrência de ondas de calor extremo.

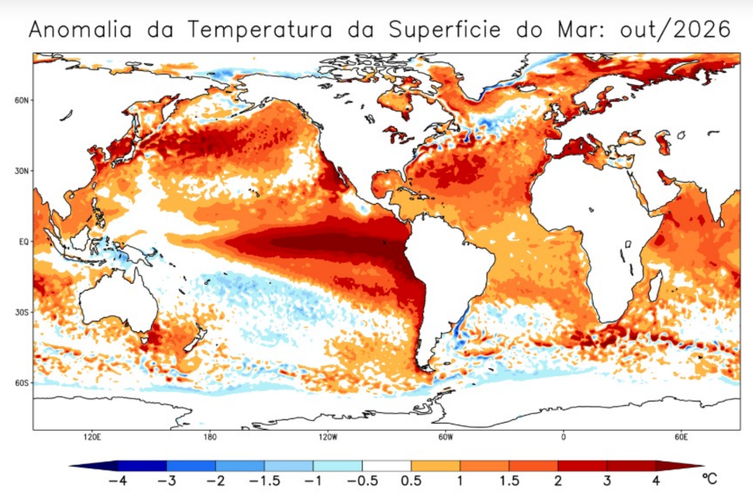

Representação do fenômeno **El Niño em outubro de 2026** *(CPTEC)*

Para saber mais:
https://clima.inmet.gov.br/TSM

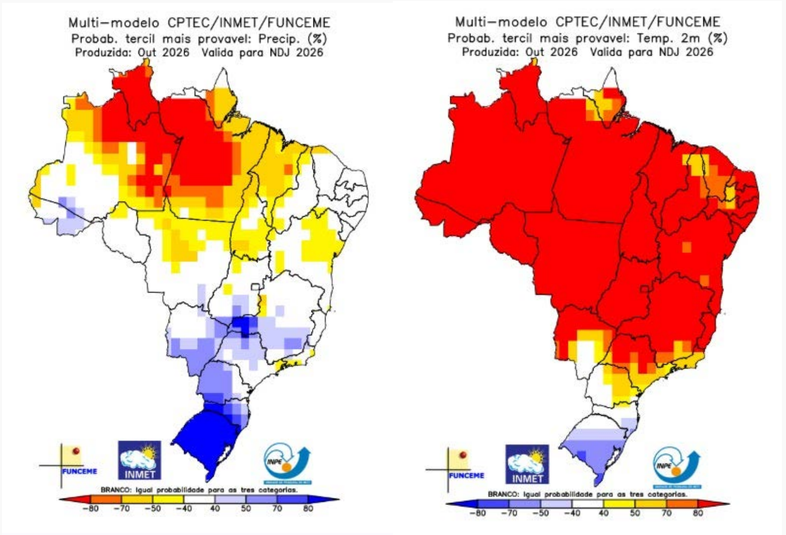

Previsão de **anomalias de precipitação e temperatura** para o tercil SON* *(CPTEC)*

*outubro, novembro e dezembro

Para saber mais:
https://clima.cptec.inpe.br/

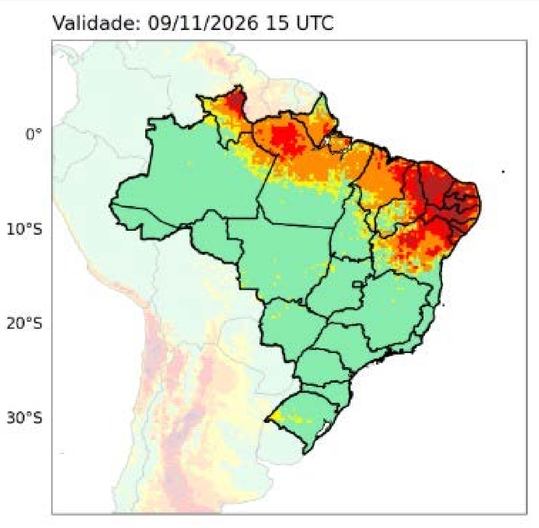

Perigo meteorológico de Fogo

Para saber mais:
https://sisfogo.ibama.gov.br/portal/apps/sites/#/boletins-ciman/documents/2ed1d593c3fe4c27acb706d886d1f641/about

ÁREA QUEIMADA NO **BRASIL** EM 2026

DADOS DE 01/11/2026
A 08/11/2026

Observação: *Os dados de área queimada não diferenciam incêndios florestais de queimadas prescritas ou controladas.*

Para saber mais: ***Alarmes LASA***

ÁREA QUEIMADA | MENSAL
BRASIL

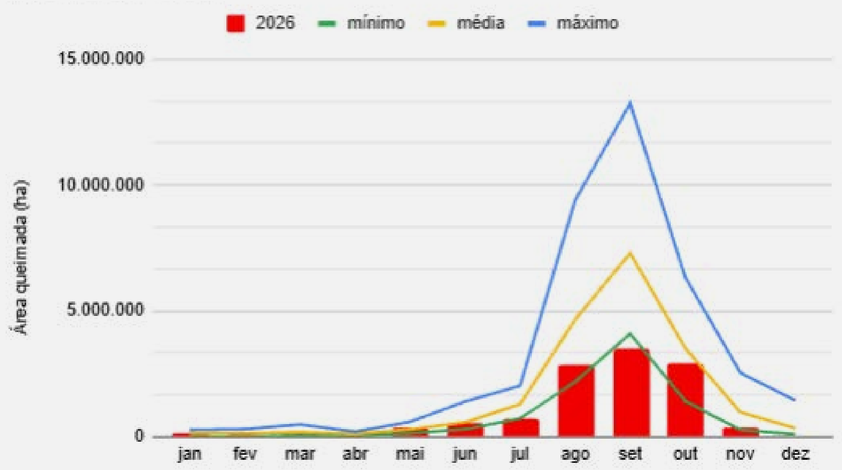

Comparativo de dados de área queimada mensal (ha) no Brasil em 2026, em relação às mínimas, médias e máximas históricas entre **2012 a 2025**

11.851.210ha de área queimada
Correspondente a **1,31%** do país

ÁREA QUEIMADA | ACUMULADO
BRASIL

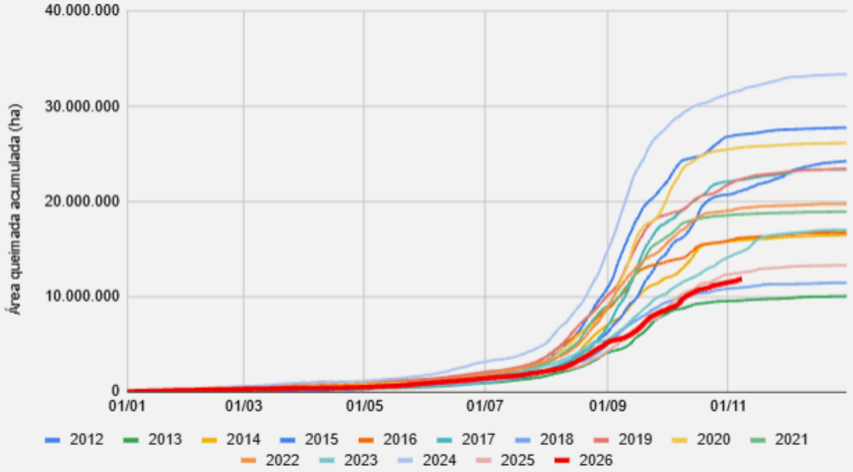

Comparativo de dados de área queimada acumulada (ha) no Brasil em 2026 (LASA) em relação aos anos de **2012 a 2025**

Redução de **38,2%** em
relação à média histórica (2012-2025)

MINISTÉRIO DO MEIO AMBIENTE E MUDANÇA DO CLIMA
GOVERNO DO BRASIL
DO LADO DO POVO BRASILEIRO



Foto: Thiago Foresti/ICMBio

ÁREA QUEIMADA NO **BIOMA AMAZÔNIA EM 2026**

DADOS DE 01/01/2026
A 08/11/2026

Para saber mais: ***Alarmes LASA***

MINISTÉRIO DO MEIO AMBIENTE E MUDANÇA DO CLIMA

GOVERNO DO BRASIL
DO LADO DO POVO BRASILEIRO

ÁREA QUEIMADA | MENSAL
AMAZÔNIA

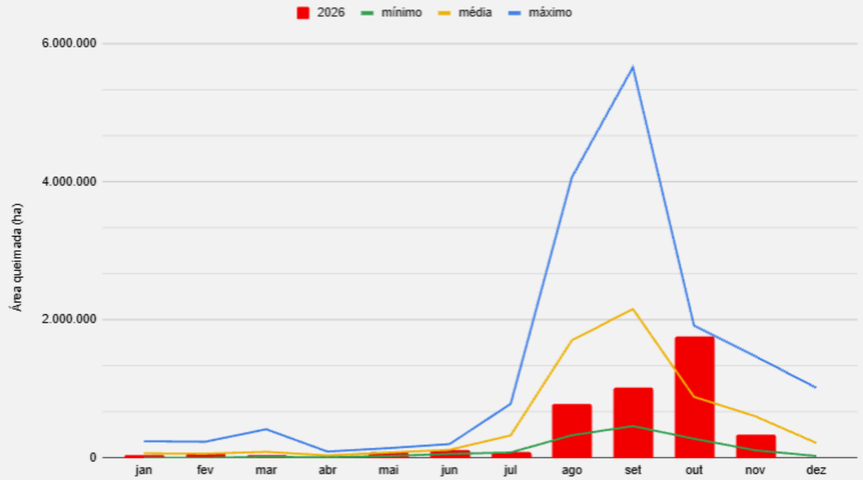

Comparativo de dados de área queimada mensal (ha) no bioma Amazônia no ano de 2026, em relação às mínimas, médias e máximas históricas entre **2012 a 2025**

4.331.418ha de área queimada
Correspondente a **1,03%** do bioma

ÁREA QUEIMADA | ACUMULADO
AMAZÔNIA

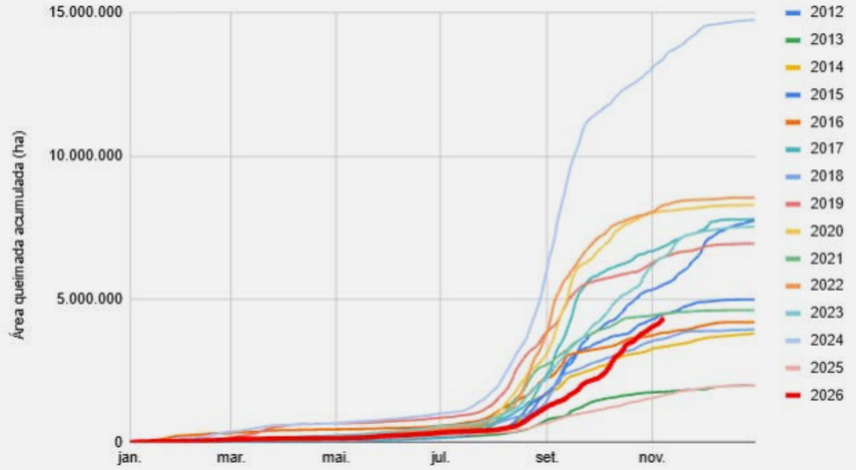

Comparativo de dados de área queimada acumulada (ha) no bioma Amazônia no ano de 2026 (LASA) em relação aos anos de **2012 a 2025**

Redução de **22,6%** em
relação à média histórica (2012-2025)

Observação: *Os dados de área queimada não diferenciam incêndios florestais de queimadas prescritas ou controladas.*
O LASA/UFRJ (Laboratório de Aplicações de Satélites Ambientais da Universidade Federal do Rio de Janeiro) adota o ano de 2012 como marco inicial de sua série histórica de área queimada porque foi o período em que se consolidou a disponibilidade de dados orbitais de alta resolução espaçotemporal e algoritmos automáticos consistentes.



Foto: Zig Koch/Sbio

ÁREA QUEIMADA NO **BIOMA CERRADO EM 2026**

DADOS DE 01/01/2026
A 08/11/2026

Para saber mais: ***Alarmes LASA***

MINISTÉRIO DO MEIO AMBIENTE E MUDANÇA DO CLIMA

GOVERNO DO BRASIL
DO LADO DO POVO BRASILEIRO

ÁREA QUEIMADA | MENSAL
CERRADO

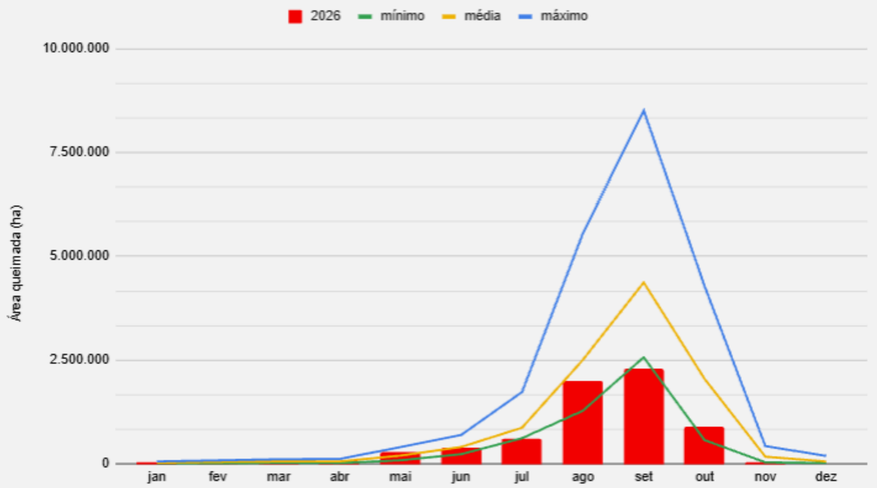

Comparativo de dados de área queimada mensal (ha) no bioma Cerrado no ano de 2026, em relação às mínimas, médias e máximas históricas entre **2012 a 2025**

6.748.938ha de área queimada
Correspondente a **3,40%** do bioma

ÁREA QUEIMADA | ACUMULADO
CERRADO

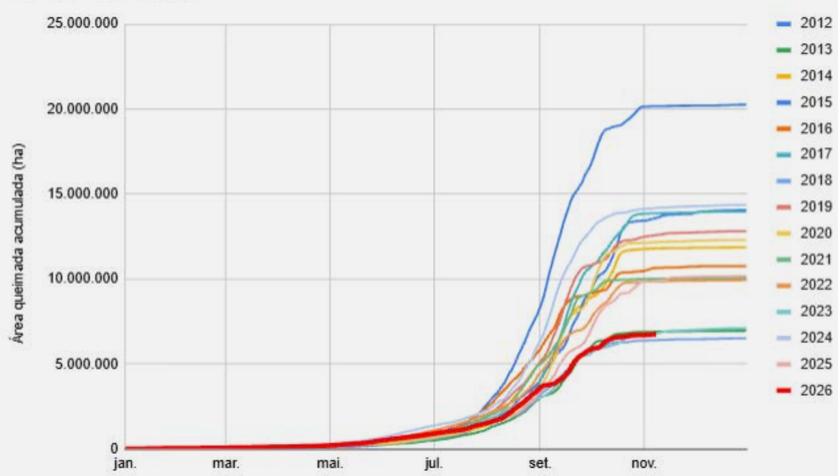

Comparativo de dados de área queimada acumulada (ha) no bioma Cerrado no ano de 2026 (LASA) em relação aos anos de **2012 a 2025**

Redução de **40,5%** em
relação à média histórica (2012-2025)

Observação: *Os dados de área queimada não diferenciam incêndios florestais de queimadas prescritas ou controladas.*
O LASA/UFRJ (Laboratório de Aplicações de Satélites Ambientais da Universidade Federal do Rio de Janeiro) adota o ano de 2012 como marco inicial de sua série histórica de área queimada porque foi o período em que se consolidou a disponibilidade de dados orbitais de alta resolução espaçotemporal e algoritmos automáticos consistentes.



Foto: Zig Koch/MMA

ÁREA QUEIMADA NO **BIOMA PANTANAL EM 2026**

DADOS DE 01/01/2026
A 08/11/2026

Para saber mais: ***Alarmes LASA***

MINISTÉRIO DO MEIO AMBIENTE E MUDANÇA DO CLIMA

GOVERNO DO BRASIL
DO LADO DO POVO BRASILEIRO

ÁREA QUEIMADA | MENSAL
PANTANAL

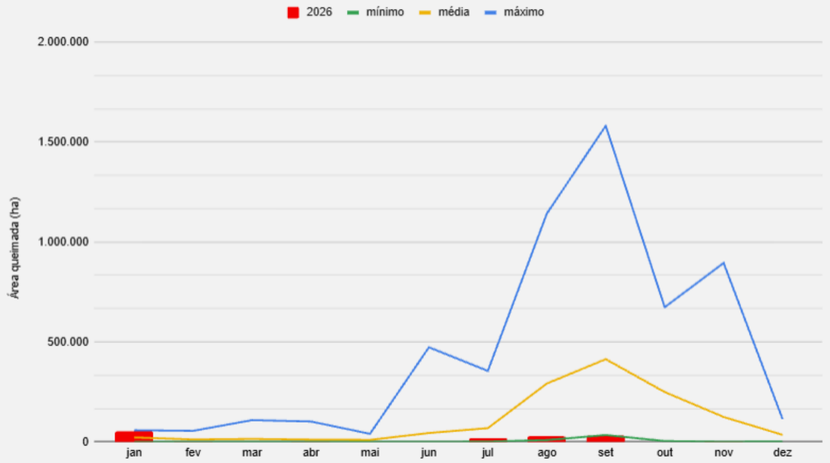

Comparativo de dados de área queimada mensal (ha) no bioma Pantanal no ano de 2026, em relação às mínimas, médias e máximas históricas entre **2012 a 2025**

151.564ha de área queimada
Correspondente a **1%** do bioma

ÁREA QUEIMADA | ACUMULADO
PANTANAL

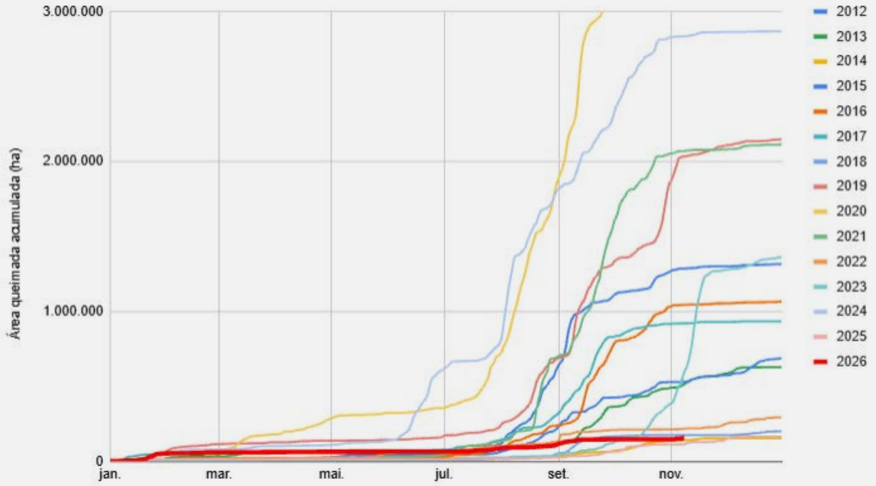

Comparativo de dados de área queimada acumulada (ha) no bioma Pantanal no ano de 2026 (LASA) em relação aos anos de **2012 a 2025**

Redução de **87,3%** em
relação à média histórica (2012-2025)

Observação: *Os dados de área queimada não diferenciam incêndios florestais de queimadas prescritas ou controladas.*
O LASA/UFRJ (Laboratório de Aplicações de Satélites Ambientais da Universidade Federal do Rio de Janeiro) adota o ano de 2012 como marco inicial de sua série histórica de área queimada porque foi o período em que se consolidou a disponibilidade de dados orbitais de alta resolução espaçotemporal e algoritmos automáticos consistentes.



Foto: Eraldo Peres/MMA

ÁREA QUEIMADA NO **BIOMA CAATINGA EM 2026**

DADOS DE 01/01/2026
A 08/11/2026

Para saber mais: ***Alarmes LASA***

MINISTÉRIO DO MEIO AMBIENTE E MUDANÇA DO CLIMA

GOVERNO DO BRASIL
DO LADO DO POVO BRASILEIRO

ÁREA QUEIMADA | MENSAL
CAATINGA

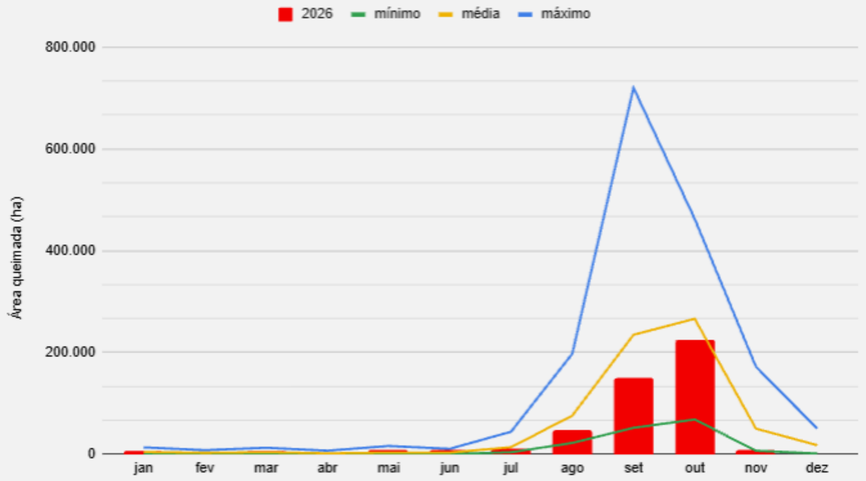

Comparativo de dados de área queimada mensal (ha) no bioma Caatinga no ano de 2026, em relação às mínimas, médias e máximas históricas entre **2012 a 2025**

483.896ha de área queimada
Correspondente a **0,56%** do bioma

ÁREA QUEIMADA | ACUMULADO
CAATINGA

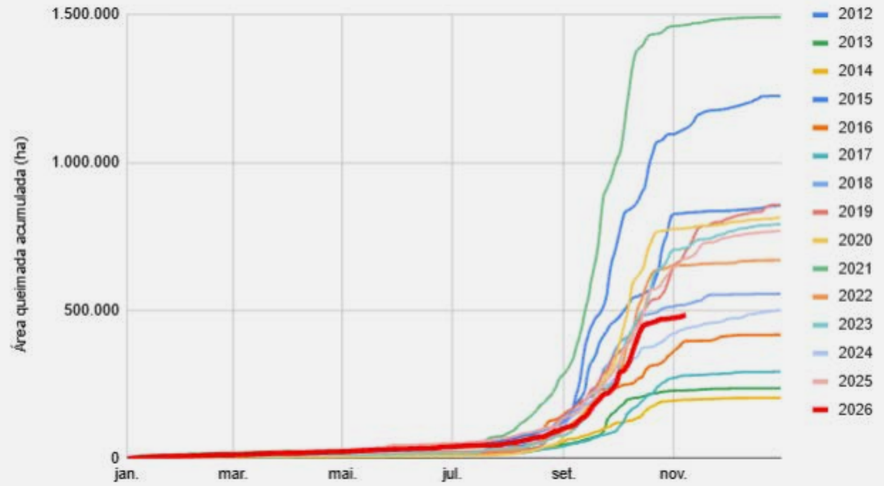

Comparativo de dados de área queimada acumulada (ha) no bioma Caatinga no ano de 2026 (LASA) em relação aos anos de **2012 a 2025**

Redução de **24,7%** em
relação à média histórica (2012-2025)

Observação: *Os dados de área queimada não diferenciam incêndios florestais de queimadas prescritas ou controladas.*
O LASA/UFRJ (Laboratório de Aplicações de Satélites Ambientais da Universidade Federal do Rio de Janeiro) adota o ano de 2012 como marco inicial de sua série histórica de área queimada porque foi o período em que se consolidou a disponibilidade de dados orbitais de alta resolução espaçotemporal e algoritmos automáticos consistentes.



Foto: Acervo ICMBio

ÁREA QUEIMADA NO **BIOMA MATA ATLÂNTICA EM 2026**

DADOS DE 01/01/2026
A 08/11/2026

Para saber mais: ***Alarmes LASA***

MINISTÉRIO DO MEIO AMBIENTE E MUDANÇA DO CLIMA

GOVERNO DO BRASIL
DO LADO DO POVO BRASILEIRO

ÁREA QUEIMADA | MENSAL
MATA ATLÂNTICA

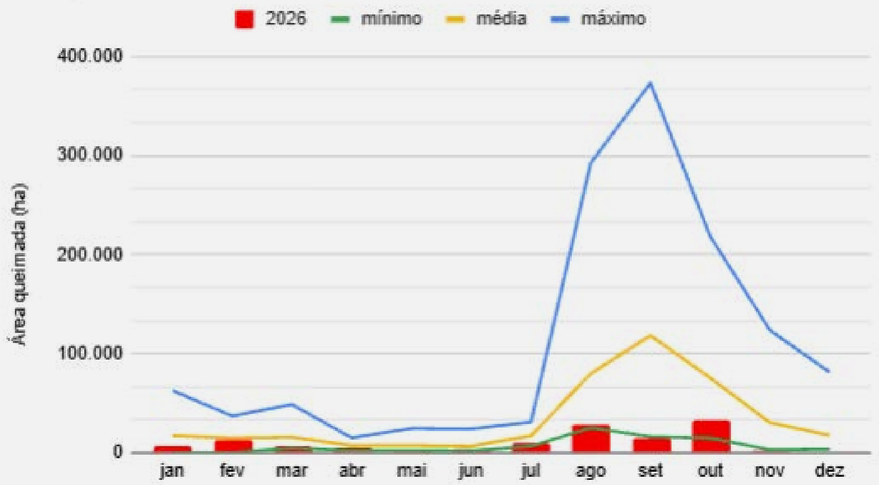

Comparativo de dados de área queimada mensal (ha) no bioma Mata Atlântica no ano de 2026, em relação às mínimas, médias e máximas históricas entre **2012 a 2025**

127.120ha de área queimada
Correspondente a **0,11%** do bioma

ÁREA QUEIMADA | ACUMULADO
MATA ATLÂNTICA

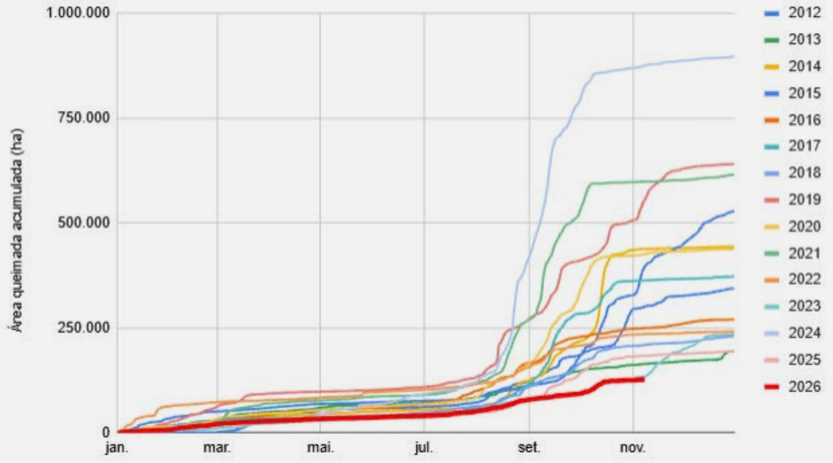

Comparativo de dados de área queimada acumulada (ha) no bioma Mata Atlântica no ano de 2026 (LASA) em relação aos anos de **2012 a 2025**

Redução de **65,3%** em
relação à média histórica (2012-2025)

Observação: *Os dados de área queimada não diferenciam incêndios florestais de queimadas prescritas ou controladas.*
O LASA/UFRJ (Laboratório de Aplicações de Satélites Ambientais da Universidade Federal do Rio de Janeiro) adota o ano de 2012 como marco inicial de sua série histórica de área queimada porque foi o período em que se consolidou a disponibilidade de dados orbitais de alta resolução espaçotemporal e algoritmos automáticos consistentes.



ÁREA QUEIMADA NO **BIOMA PAMPA EM 2026**

DADOS DE 01/01/2026
A 08/11/2026

Para saber mais: ***Alarmes LASA***

MINISTÉRIO DO MEIO AMBIENTE E MUDANÇA DO CLIMA

GOVERNO DO BRASIL
DO LADO DO POVO BRASILEIRO

ÁREA QUEIMADA | MENSAL
PAMPA

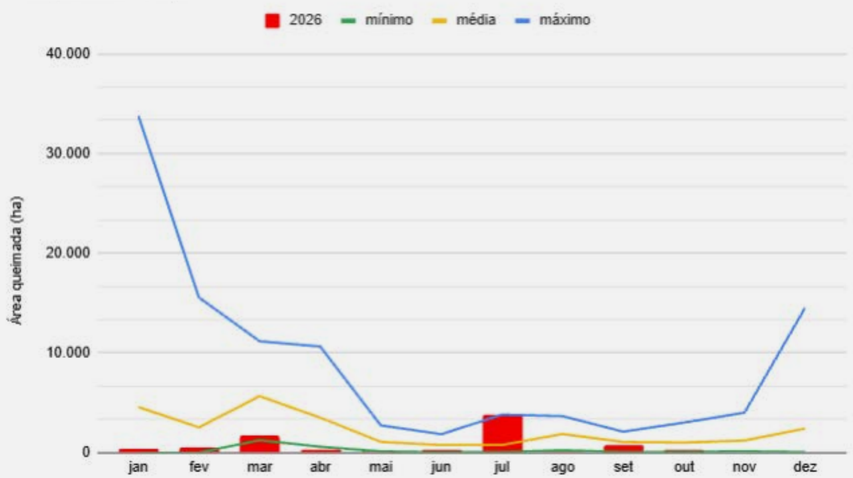

Comparativo de dados de área queimada mensal (ha) no bioma Pampa no ano de 2026, em relação às mínimas, médias e máximas históricas entre **2012 a 2025**

8.344ha de área queimada
Correspondente a **0,04%** do bioma

ÁREA QUEIMADA | ACUMULADO
PAMPA

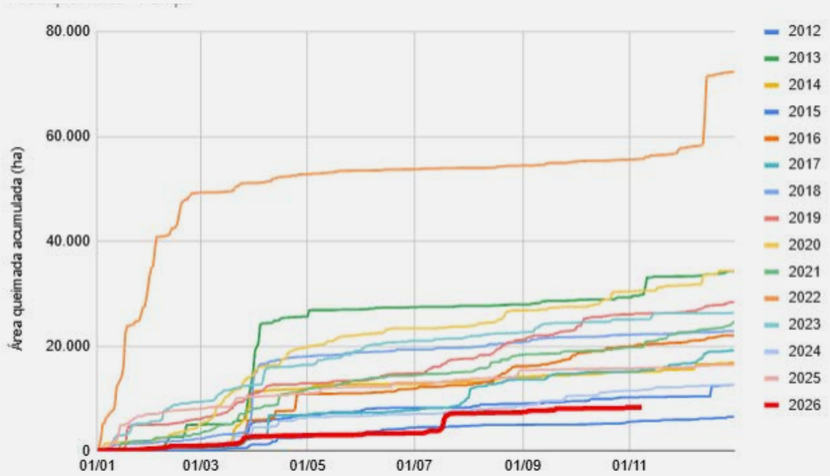

Comparativo de dados de área queimada acumulada (ha) no bioma Pampa no ano de 2026 (LASA) em relação aos anos de **2012 a 2025**

Redução de **61,6%** em
relação à média histórica (2012-2025)

Observação: *Os dados de área queimada não diferenciam incêndios florestais de queimadas prescritas ou controladas.*
O LASA/UFRJ (Laboratório de Aplicações de Satélites Ambientais da Universidade Federal do Rio de Janeiro) adota o ano de 2012 como marco inicial de sua série histórica de área queimada porque foi o período em que se consolidou a disponibilidade de dados orbitais de alta resolução espaçotemporal e algoritmos automáticos consistentes.

QUANTIDADE DE **ÁREA QUEIMADA POR ESTADO (HA)**

DADOS DE 01/01/2026
A 08/11/2026

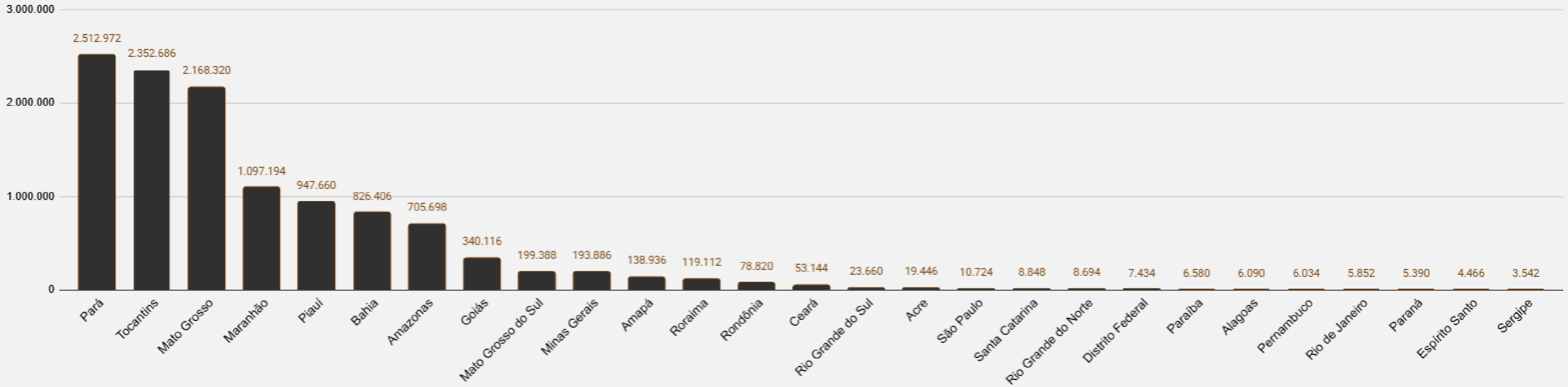

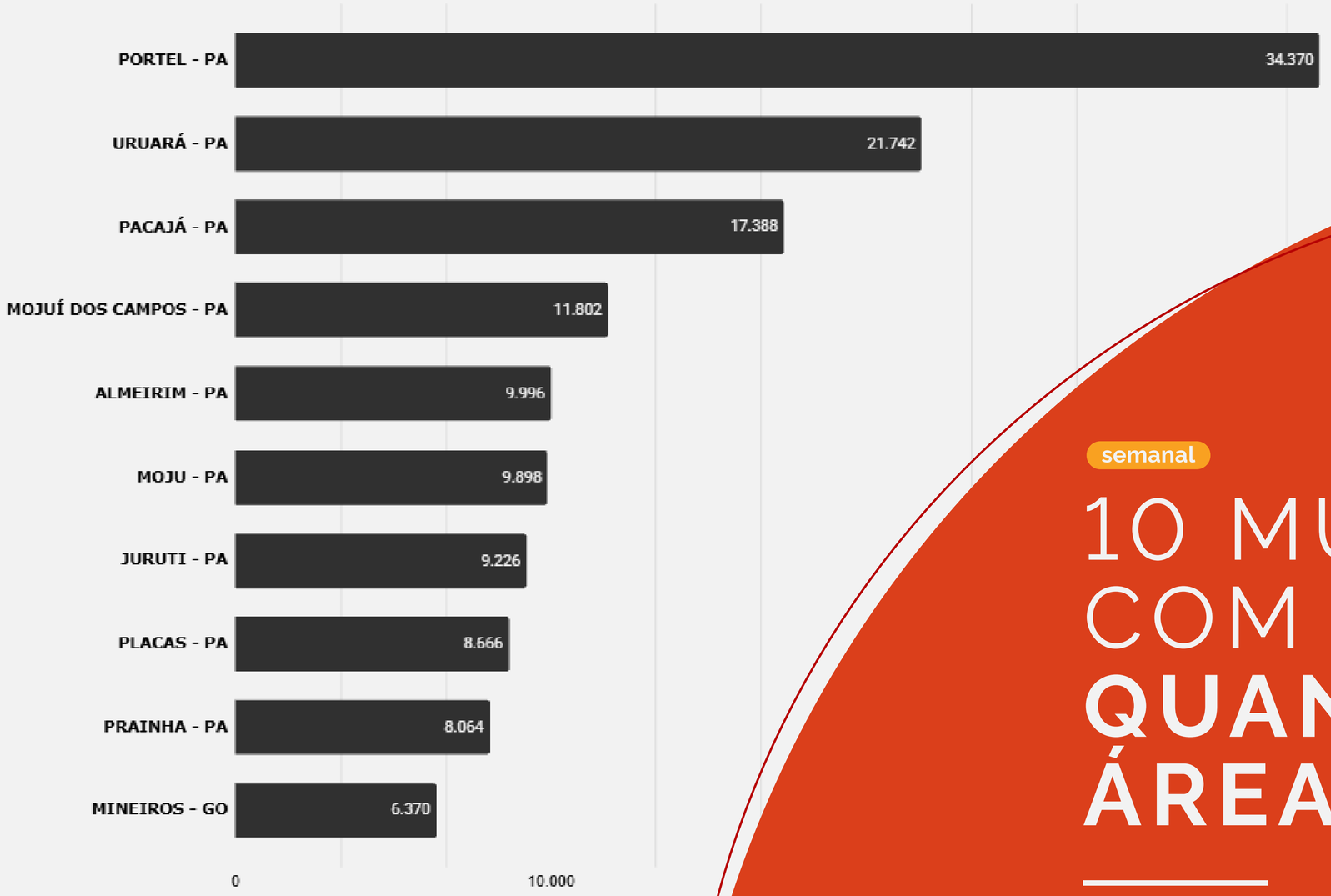

semanal

10 MUNICÍPIOS COM **MAIOR QUANTIDADE DE ÁREA QUEIMADA**

DADOS DE 02/11/2026
A 08/11/2026

semanal

10 UNIDADES DE CONSERVAÇÃO **FEDERAL** COM MAIOR QUANTIDADE DE ÁREA QUEIMADA

1.109.864ha

De área queimada em 2026
Correspondente a **1,36%** das
UCs federais brasileiras

DADOS DE 02/11/2026
A 08/11/2026

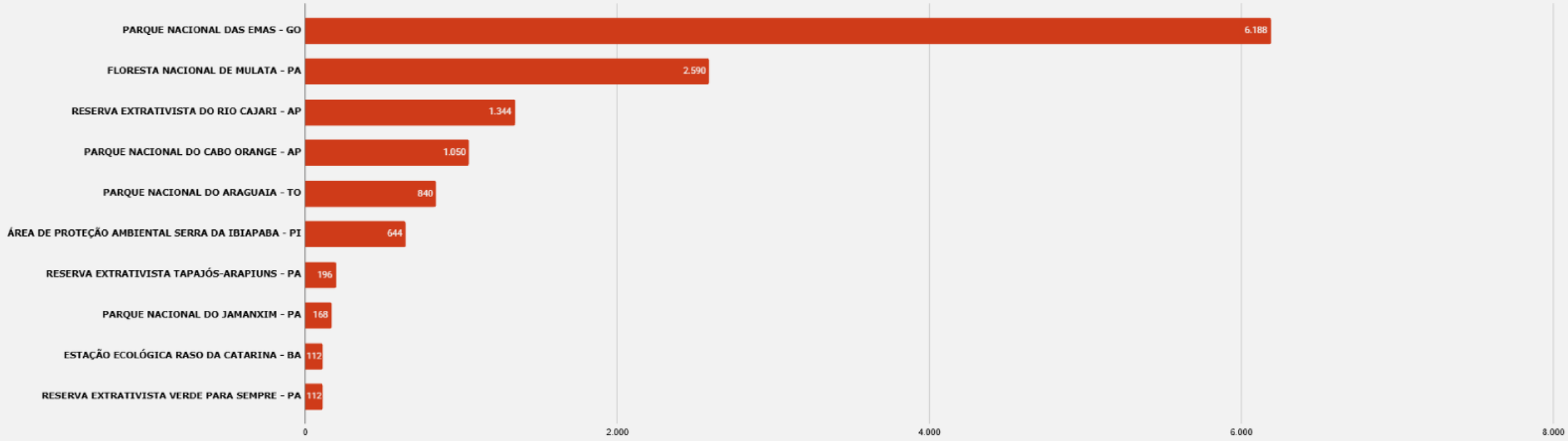

semanal

10 TERRAS INDÍGENAS COM MAIOR ÁREA QUEIMADA

2.381.540ha

De área queimada em 2026
Correspondente a **2,01%**
das TIs brasileiras

DADOS DE 02/11/2026 A 08/11/2026

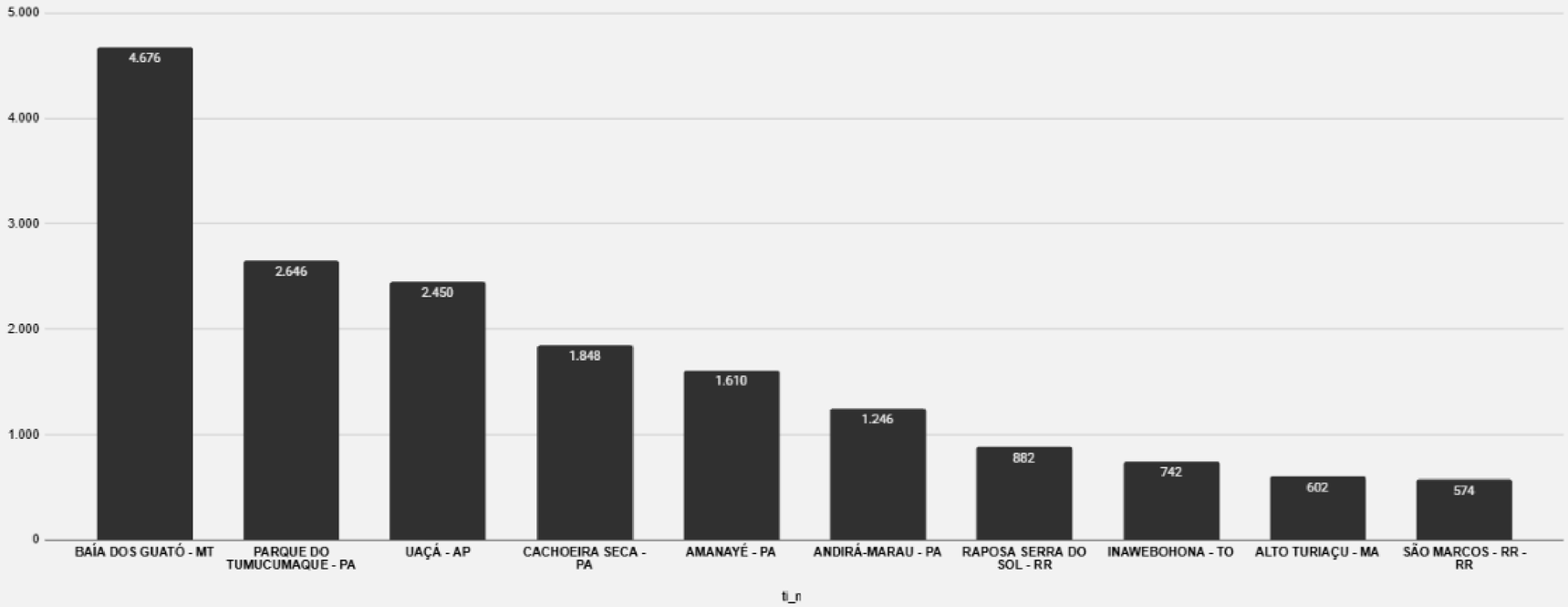

MINISTÉRIO DO MEIO AMBIENTE E MUDANÇA DO CLIMA

GOVERNO DO BRASIL
DO LADO DO POVO BRASILEIRO

semanal

10 ASSENTAMENTOS COM MAIOR QUANTIDADE DE ÁREA QUEIMADA

DADOS DE 02/11/2026 A 08/11/2026

1.119.286ha

De área queimada em 2026
Correspondente a **2,71%** da área
dos Assentamentos brasileiros

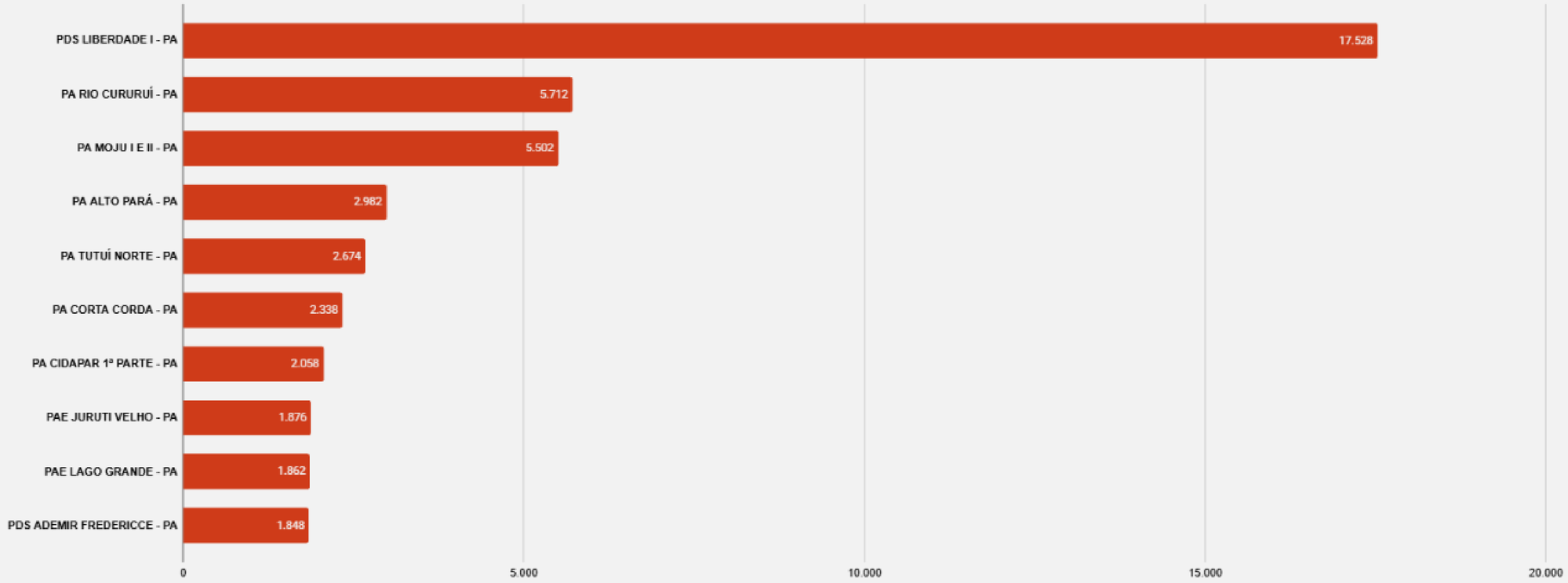

TERRITÓRIOS QUILOMBOLAS COM MAIOR QUANTIDADE DE ÁREA QUEIMADA

DADOS DE 02/11/2026
A 08/11/2026

32.998ha

De área queimada em 2026
Correspondente a **1,07%** da área
dos TQs brasileiros

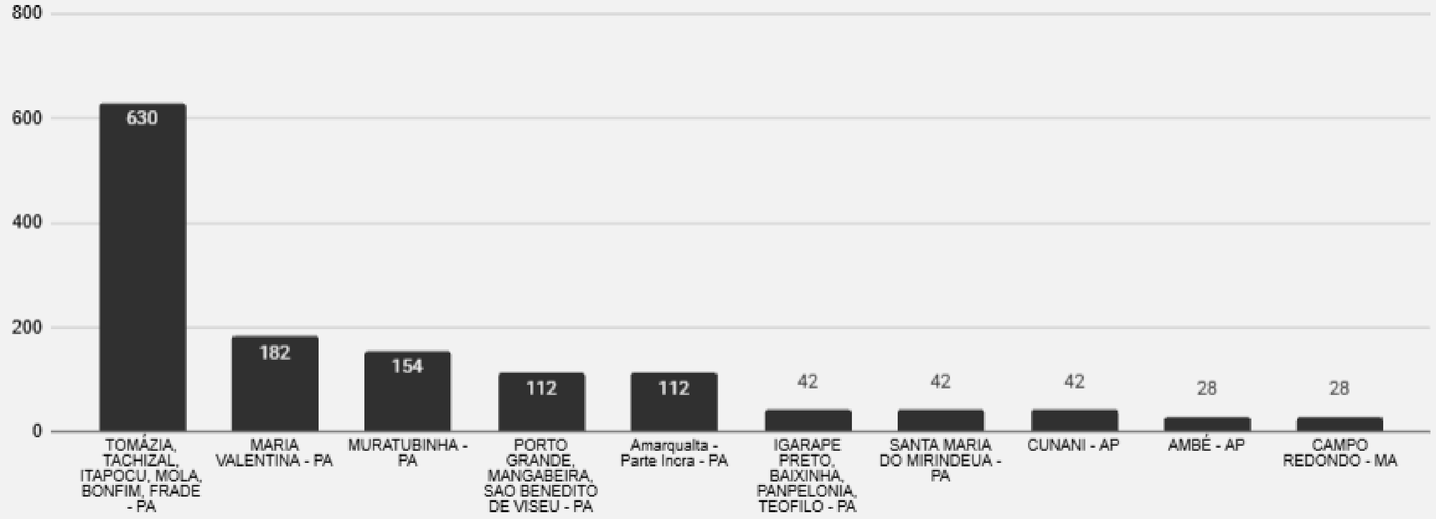

MINISTÉRIO DO MEIO AMBIENTE E MUDANÇA DO CLIMA

GOVERNO DO BRASIL
DO LADO DO POVO BRASILEIRO

MANEJO INTEGRADO DO FOGO

PREVENÇÃO DOS INCÊNDIOS FLORESTAIS

(IBAMA E ICMBIO)

DADOS DE 02/11/2026 A 08/11/2026

AÇÕES REALIZADAS:

ATIVIDADE		AMAZÔNIA	CERRADO	PANTANAL	CAATINGA	MATA ATLÂNTICA	PAMPA	TOTAL BR
Educação ambiental	Atividades	1.834	666	203	142	321	4	**3.170**
	Pessoas atendidas	18.017	13.124	964	6.305	8.805	155	**47.370**
Queimadas prescritas e controladas	Nº de queimas	1.677	1.974	69	48	35	-	**3.803,0**
	Hectares manejado com fogo	103.680	610.655	19.960	24	664	-	**734.983**

MINISTÉRIO DO MEIO AMBIENTE E MUDANÇA DO CLIMA

GOVERNO DO BRASIL
DO LADO DO POVO BRASILEIRO

MANEJO INTEGRADO DO FOGO

PREPARAÇÃO PARA OS INCÊNDIOS

(IBAMA E ICMBIO)

DADOS DE 02/11/2026
A 08/11/2026

MEIOS AÉREOS

39

RECURSOS DISPONIBILIZADOS PARA A TEMPORADA

IBAMA + ICMBIO	AMAZÔNIA	CERRADO	PANTANAL	CAATINGA	MATA ATLÂNTICA	PAMPA	TOTAL BR
Brigadistas e servidores	1.592	1.440	241	547	651	32	**4.503**
Veículos terrestres	169	318	32	113	234	25	**891**
Embarcações	47	03	21	-	20	01	**92**

MANEJO INTEGRADO DO FOGO

RESPOSTA AOS INCÊNDIOS (IBAMA E ICMBIO)

DADOS DE 02/11/2026 A 08/11/2026

ATIVIDADE		AMAZÔNIA	CERRADO	PANTANAL	CAATINGA	MATA ATLÂNTICA	PAMPA	TOTAL BR
Incêndios detectados	Extintos	1.010	823	18	138	97	-	**2.086**
	Controlados	-	-	-	-	-	-	**-**
	Em combate	819	509	18	101	34	-	**1.481**
	Monitorados	54	06	-	01	-	-	**61**

MINISTÉRIO DO MEIO AMBIENTE E MUDANÇA DO CLIMA

GOVERNO DO BRASIL
DO LADO DO POVO BRASILEIRO

BOLETIM DO FOGO
BRASIL 2026



PARA MAIS INFORMAÇÕES:

IMPRENSA@MMA.GOV.BR

MINISTÉRIO DO
MEIO AMBIENTE E
MUDANÇA DO CLIMA

GOVERNO DO
BRASIL