BOLETIM DO FOGO
BRASIL 2026



RISCO DE FOGO

SITUAÇÃO DOS INCÊNDIOS FLORESTAIS:
BRASIL • BIOMAS • ESTADOS
MUNICÍPIOS • ÁREAS PROTEGIDAS

RESPOSTA AOS INCÊNDIOS FLORESTAIS

Nº 14/2026
DADOS DE 26/10/2026 A 02/11/2026

MINISTÉRIO DO
MEIO AMBIENTE E
MUDANÇA DO CLIMA

GOVERNO DO
BRASIL

SÍNTESE BRASIL

	01/01 A 02/11/2026	26/10 ATÉ DIA 02/11/2026
ÁREA QUEIMADA **ACUMULADA** EM HECTARES	11.561.186 Correspondente a **1,28%** do país	351.456

MÉDIA HISTÓRICA DE ÁREA QUEIMADA

18.930.980ha • Redução de **38,9%** em relação à média histórica (2012-2025)

RECURSOS FEDERAIS

4.357 Brigadistas e Servidores | **891** Veículos | **92** Embarcações | **39** Meios aéreos

OPERAÇÕES EM ANDAMENTO

Conforme a última reunião do CIMAN Federal (Decreto 12.173/2024)

OPERAÇÃO ARAGUAIA SUL | TO
OPERAÇÃO PARÁ OESTE | PA
OPERAÇÃO MARANHÃO 2026 | MA

OPERAÇÃO AMAZONAS | AM
OPERAÇÃO RESEX RIOZINHO DO ANFRÍSIO | PA
OPERAÇÃO AMAPÁ | AP

Para mais informações sobre operações, veja os boletins do CIMAN Federal

MINISTÉRIO DO MEIO AMBIENTE E MUDANÇA DO CLIMA

GOVERNO DO BRASIL DO LADO DO POVO BRASILEIRO

CLIMATOLOGIA E RISCO DE FOGO

Atualmente o clima do Brasil está sujeito à influência do fenômeno ***El Niño***, que aumenta o risco de incêndios em várias regiões do país, devido à estiagem prolongada e ocorrência de ondas de calor extremo.

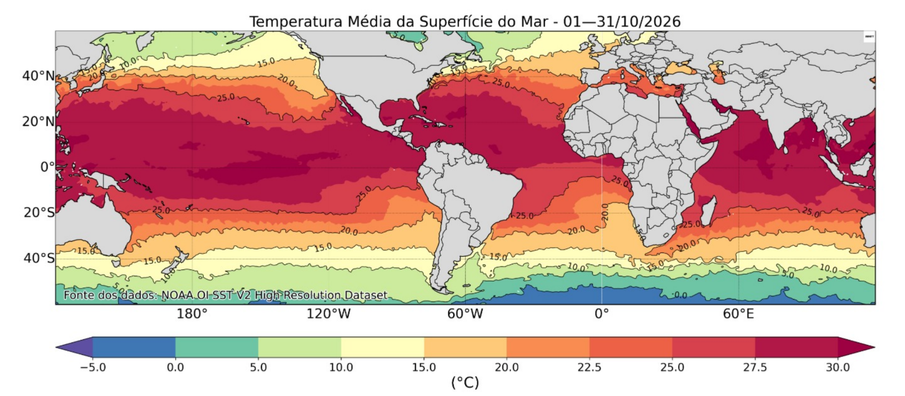

Representação do fenômeno **El Niño em setembro de 2026** *(CPTEC)*

Para saber mais:
https://clima.inmet.gov.br/TSM

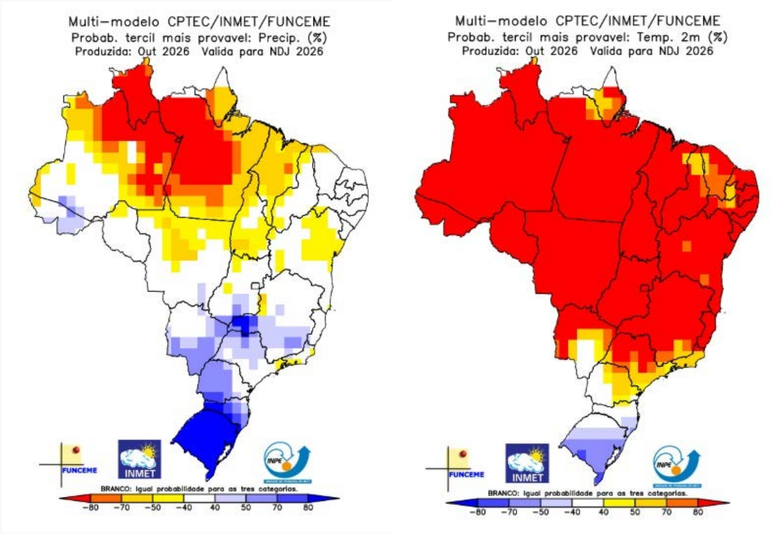

Previsão de **anomalias de precipitação e temperatura** para o tercil NDJ* *(CPTEC)*

*novembro, dezembro e janeiro

Para saber mais:
https://clima.cptec.inpe.br/

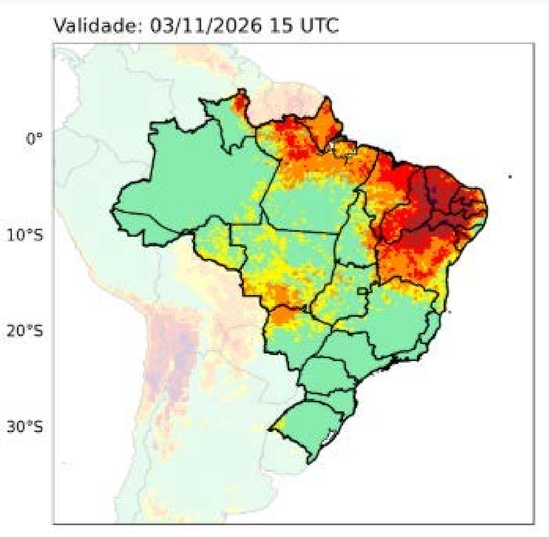

Perigo meteorológico de Fogo

Para saber mais:
https://sisfogo.ibama.gov.br/portal/apps/sites/#/boletins-ciman/documents/2ed1d593c3fe4c27acb706d886d1f641/about

ÁREA QUEIMADA NO **BRASIL** EM 2026

DADOS DE 01/01/2026
A 02/11/2026

Observação: *Os dados de área queimada não diferenciam incêndios florestais de queimadas prescritas ou controladas.*

Para saber mais: ***Alarmes LASA***

ÁREA QUEIMADA | MENSAL
BRASIL

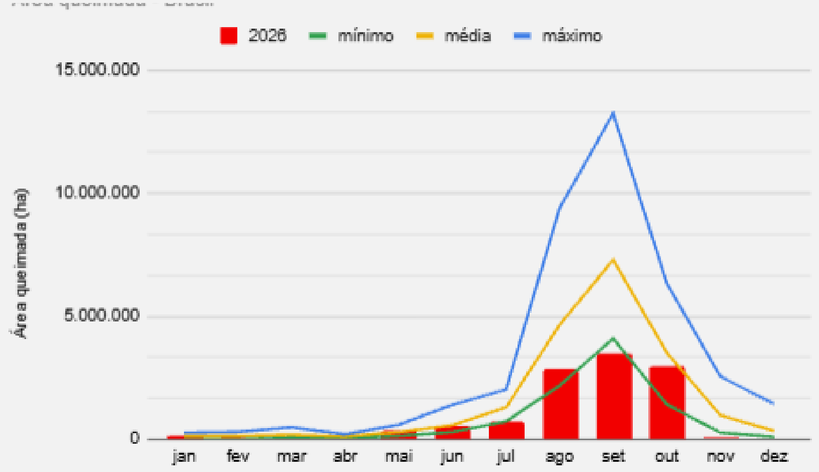

Comparativo de dados de área queimada mensal (ha) no Brasil em 2026, em relação às mínimas, médias e máximas históricas entre **2012 a 2025**

11.561.186ha de área queimada
Correspondente a **1,28%** do país

ÁREA QUEIMADA | ACUMULADO
BRASIL

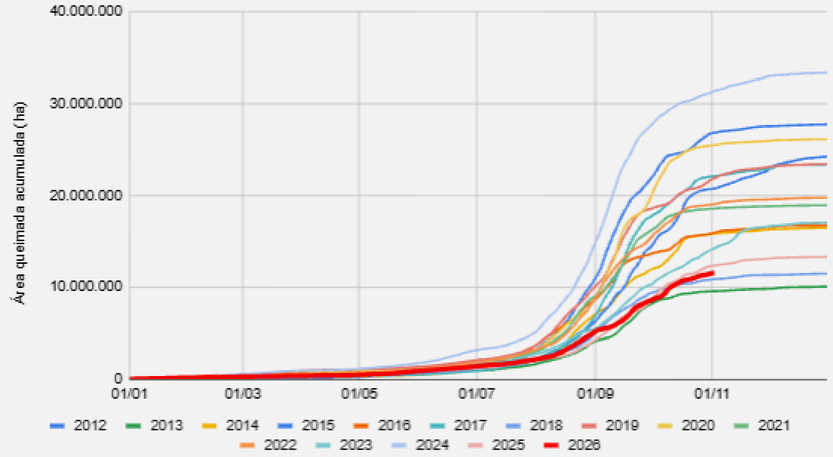

Comparativo de dados de área queimada acumulada (ha) no Brasil em 2026 (LASA) em relação aos anos de **2012 a 2025**

Redução de **38,9%** em
relação à média histórica (2012-2025)

MINISTÉRIO DO MEIO AMBIENTE E MUDANÇA DO CLIMA
GOVERNO DO BRASIL
DO LADO DO POVO BRASILEIRO



Foto: Thiago Foresti/ICMBio

ÁREA QUEIMADA NO **BIOMA AMAZÔNIA EM 2026**

DADOS DE 01/01/2026
A 02/11/2026

Para saber mais: ***Alarmes LASA***

MINISTÉRIO DO MEIO AMBIENTE E MUDANÇA DO CLIMA

GOVERNO DO BRASIL
DO LADO DO POVO BRASILEIRO

ÁREA QUEIMADA | MENSAL
AMAZÔNIA

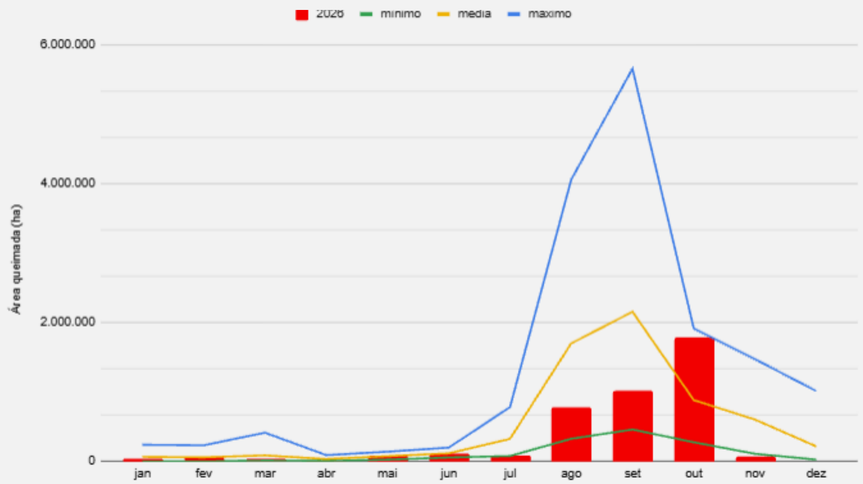

Comparativo de dados de área queimada mensal (ha) no bioma Amazônia no ano de 2026, em relação às mínimas, médias e máximas históricas entre **2012 a 2025**

4.080.300ha de área queimada
Correspondente a **0,97%** do bioma

ÁREA QUEIMADA | ACUMULADO
AMAZÔNIA

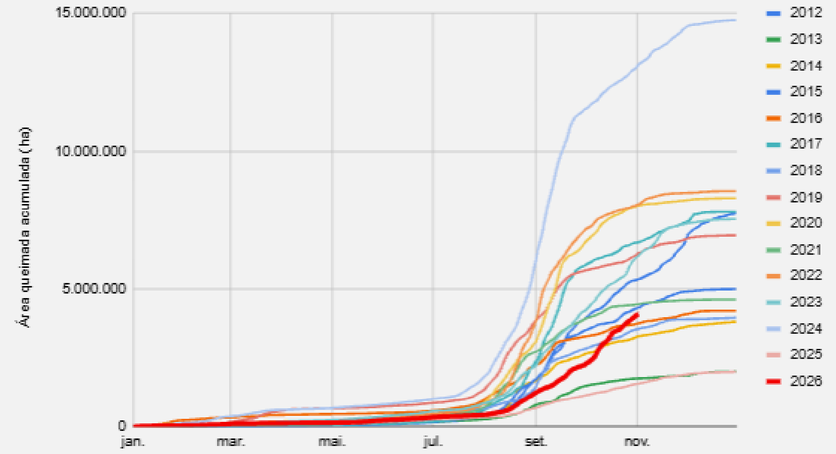

Comparativo de dados de área queimada acumulada (ha) no bioma Amazônia no ano de 2026 (LASA) em relação aos anos de **2012 a 2025**

Redução de **25,4%** em
relação à média histórica (2012-2025)

Observação: *Os dados de área queimada não diferenciam incêndios florestais de queimadas prescritas ou controladas.*
O LASA/UFRJ (Laboratório de Aplicações de Satélites Ambientais da Universidade Federal do Rio de Janeiro) adota o ano de 2012 como marco inicial de sua série histórica de área queimada porque foi o período em que se consolidou a disponibilidade de dados orbitais de alta resolução espaçotemporal e algoritmos automáticos consistentes.



Foto: Zig Koch/Sbio

ÁREA QUEIMADA NO **BIOMA CERRADO EM 2026**

DADOS DE 01/01/2026
A 02/11/2026

Para saber mais: ***Alarmes LASA***

MINISTÉRIO DO MEIO AMBIENTE E MUDANÇA DO CLIMA

GOVERNO DO BRASIL
DO LADO DO POVO BRASILEIRO

ÁREA QUEIMADA | MENSAL
CERRADO

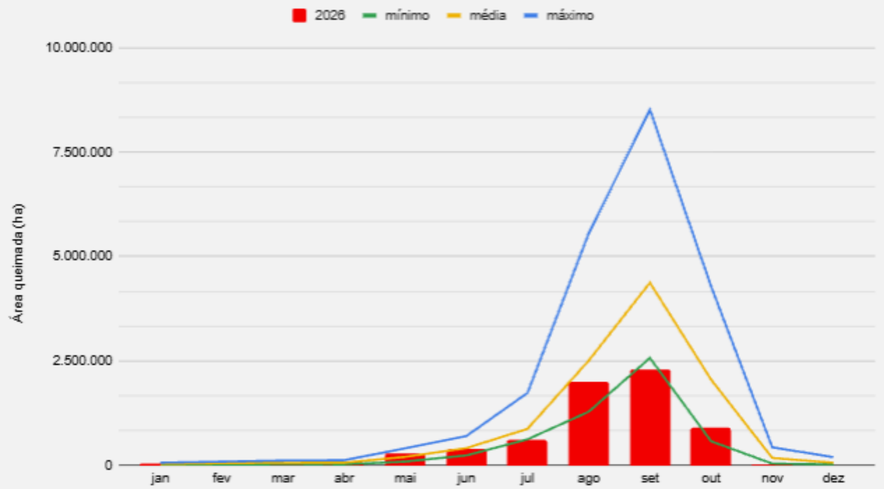

Comparativo de dados de área queimada mensal (ha) no bioma Cerrado no ano de 2026, em relação às mínimas, médias e máximas históricas entre **2012 a 2025**

6.724.088ha de área queimada
Correspondente a **3,39%** do bioma

ÁREA QUEIMADA | ACUMULADO
CERRADO

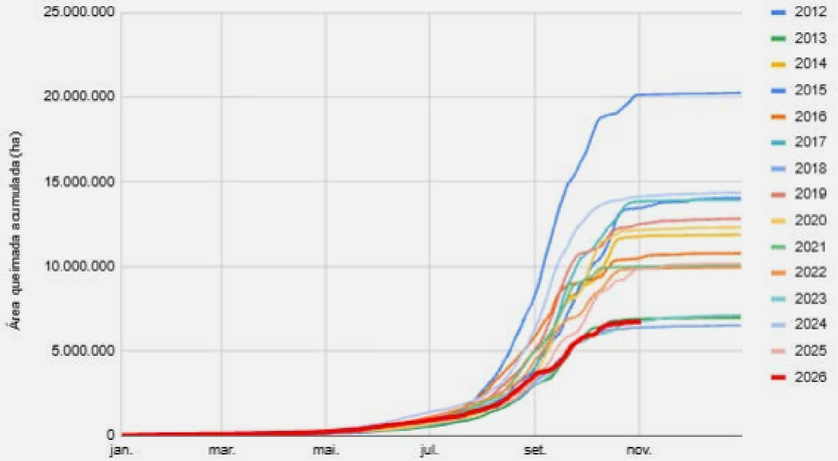

Comparativo de dados de área queimada acumulada (ha) no bioma Cerrado no ano de 2026 (LASA) em relação aos anos de **2012 a 2025**

Redução de **40,5%** em
relação à média histórica (2012-2025)

Observação: *Os dados de área queimada não diferenciam incêndios florestais de queimadas prescritas ou controladas.*
O LASA/UFRJ (Laboratório de Aplicações de Satélites Ambientais da Universidade Federal do Rio de Janeiro) adota o ano de 2012 como marco inicial de sua série histórica de área queimada porque foi o período em que se consolidou a disponibilidade de dados orbitais de alta resolução espaçotemporal e algoritmos automáticos consistentes.



Foto: Zig Koch/MMA

ÁREA QUEIMADA NO **BIOMA PANTANAL EM 2026**

DADOS DE 01/01/2026
A 02/11/2026

Para saber mais: ***Alarmes LASA***

MINISTÉRIO DO MEIO AMBIENTE E MUDANÇA DO CLIMA

GOVERNO DO BRASIL
DO LADO DO POVO BRASILEIRO

ÁREA QUEIMADA | MENSAL
PANTANAL

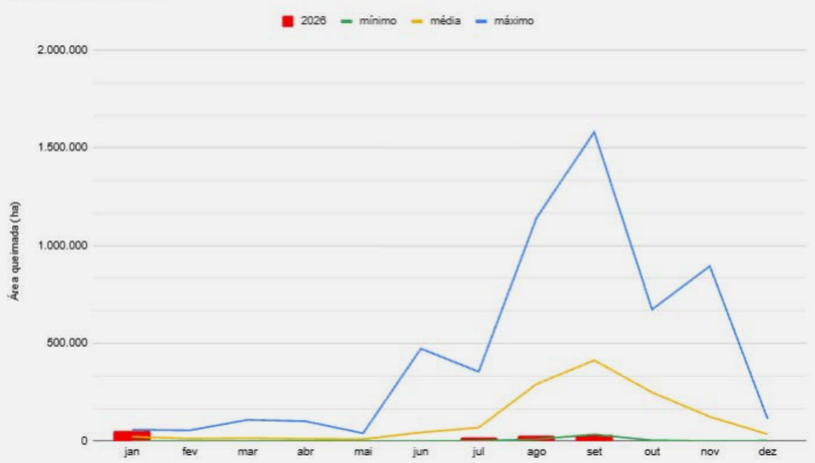

Comparativo de dados de área queimada mensal (ha) no bioma Pantanal no ano de 2026, em relação às mínimas, médias e máximas históricas entre **2012 a 2025**

145.866ha de área queimada
Correspondente a **0,97%** do bioma

ÁREA QUEIMADA | ACUMULADO
PANTANAL

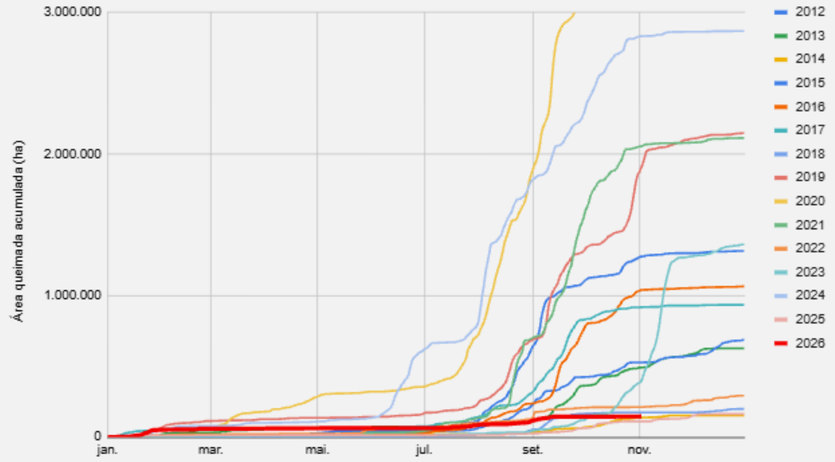

Comparativo de dados de área queimada acumulada (ha) no bioma Pantanal no ano de 2026 (LASA) em relação aos anos de **2012 a 2025**

Redução de **87,4%** em
relação à média histórica (2012-2025)

Observação: *Os dados de área queimada não diferenciam incêndios florestais de queimadas prescritas ou controladas.*
O LASA/UFRJ (Laboratório de Aplicações de Satélites Ambientais da Universidade Federal do Rio de Janeiro) adota o ano de 2012 como marco inicial de sua série histórica de área queimada porque foi o período em que se consolidou a disponibilidade de dados orbitais de alta resolução espaçotemporal e algoritmos automáticos consistentes.



Foto: Eraldo Peres/MMA

ÁREA QUEIMADA NO **BIOMA CAATINGA EM 2026**

DADOS DE 01/01/2026
A 02/11/2026

Para saber mais: ***Alarmes LASA***

MINISTÉRIO DO MEIO AMBIENTE E MUDANÇA DO CLIMA

GOVERNO DO BRASIL
DO LADO DO POVO BRASILEIRO

ÁREA QUEIMADA | MENSAL
CAATINGA

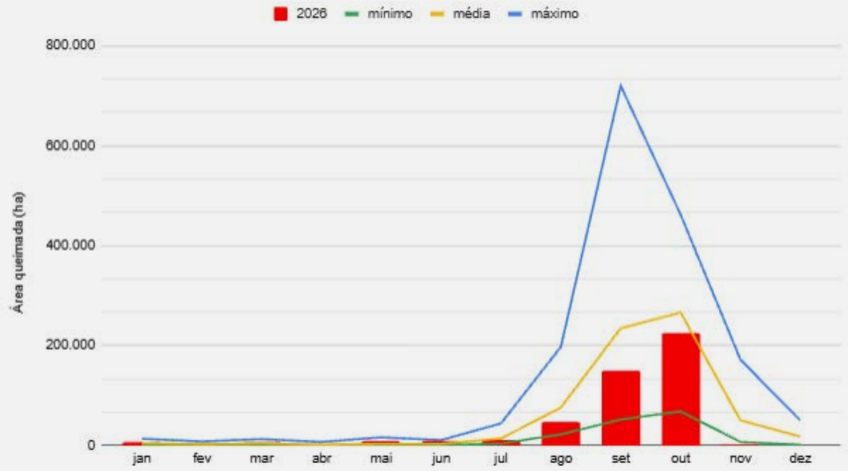

Comparativo de dados de área queimada mensal (ha) no bioma Caatinga no ano de 2026, em relação às mínimas, médias e máximas históricas entre **2012 a 2025**

477.904ha de área queimada
Correspondente a **0,55%** do bioma

ÁREA QUEIMADA | ACUMULADO
CAATINGA

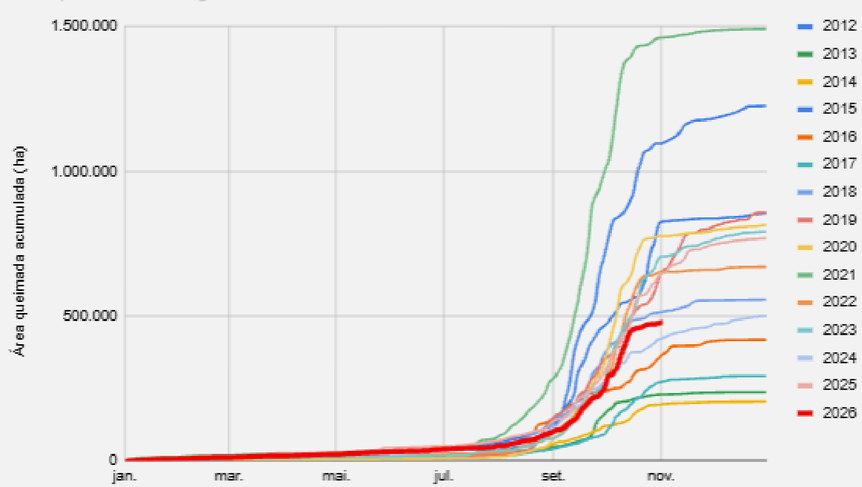

Comparativo de dados de área queimada acumulada (ha) no bioma Caatinga no ano de 2026 (LASA) em relação aos anos de **2012 a 2025**

Redução de **24,2%** em
relação à média histórica (2012-2025)

Observação: *Os dados de área queimada não diferenciam incêndios florestais de queimadas prescritas ou controladas.*
O LASA/UFRJ (Laboratório de Aplicações de Satélites Ambientais da Universidade Federal do Rio de Janeiro) adota o ano de 2012 como marco inicial de sua série histórica de área queimada porque foi o período em que se consolidou a disponibilidade de dados orbitais de alta resolução espaçotemporal e algoritmos automáticos consistentes.



Foto: Acervo ICMBio

ÁREA QUEIMADA NO **BIOMA MATA ATLÂNTICA EM 2026**

DADOS DE 01/01/2026
A 02/11/2026

Para saber mais: ***Alarmes LASA***

MINISTÉRIO DO MEIO AMBIENTE E MUDANÇA DO CLIMA

GOVERNO DO BRASIL
DO LADO DO POVO BRASILEIRO

ÁREA QUEIMADA | MENSAL
MATA ATLÂNTICA

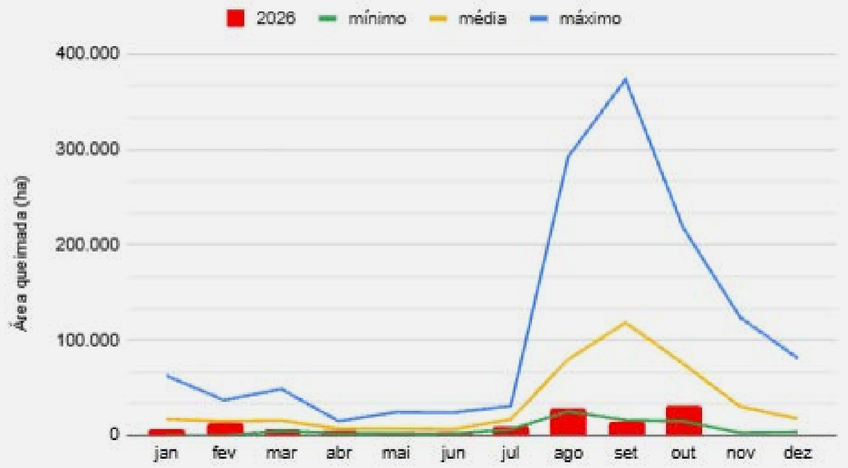

Comparativo de dados de área queimada mensal (ha) no bioma Mata Atlântica no ano de 2026, em relação às mínimas, médias e máximas históricas entre **2012 a 2025**

ÁREA QUEIMADA | ACUMULADO
MATA ATLÂNTICA

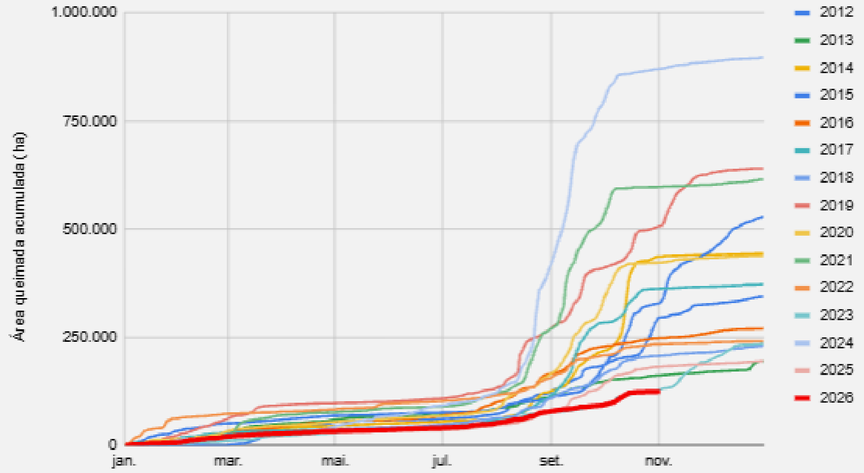

Comparativo de dados de área queimada acumulada (ha) no bioma Mata Atlântica no ano de 2026 (LASA) em relação aos anos de **2012 a 2025**

124.768ha de área queimada
Correspondente a **0,11%** do bioma

Redução de **65%** em
relação à média histórica (2012-2025)

Observação: *Os dados de área queimada não diferenciam incêndios florestais de queimadas prescritas ou controladas.*
O LASA/UFRJ (Laboratório de Aplicações de Satélites Ambientais da Universidade Federal do Rio de Janeiro) adota o ano de 2012 como marco inicial de sua série histórica de área queimada porque foi o período em que se consolidou a disponibilidade de dados orbitais de alta resolução espaçotemporal e algoritmos automáticos consistentes.



ÁREA QUEIMADA NO **BIOMA PAMPA EM 2026**

DADOS DE 01/01/2026
A 02/11/2026

Para saber mais: ***Alarmes LASA***

MINISTÉRIO DO MEIO AMBIENTE E MUDANÇA DO CLIMA

GOVERNO DO BRASIL
DO LADO DO POVO BRASILEIRO

ÁREA QUEIMADA | MENSAL
PAMPA

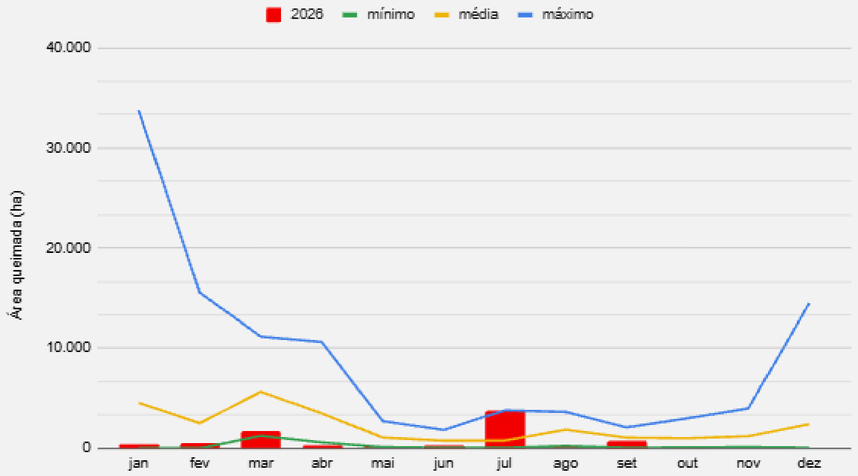

Comparativo de dados de área queimada mensal (ha) no bioma Pampa no ano de 2026, em relação às mínimas, médias e máximas históricas entre **2012 a 2025**

8.330ha de área queimada
Correspondente a **0,04%** do bioma

ÁREA QUEIMADA | ACUMULADO
PAMPA

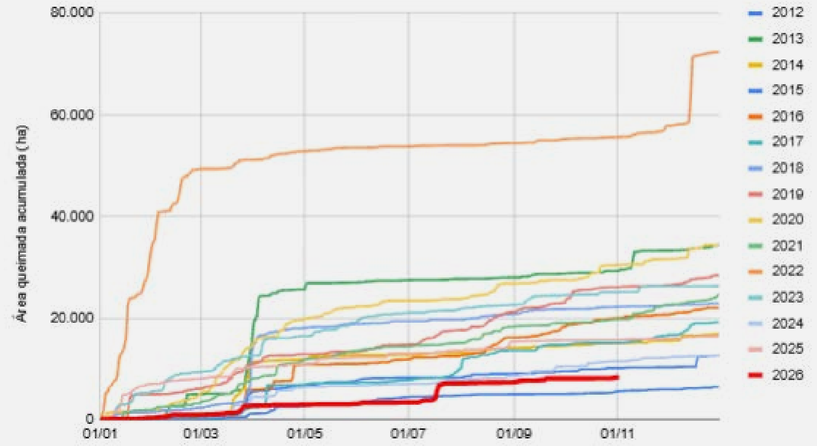

Comparativo de dados de área queimada acumulada (ha) no bioma Pampa no ano de 2026 (LASA) em relação aos anos de **2012 a 2025**

Redução de **61,4%** em
relação à média histórica (2012-2025)

Observação: *Os dados de área queimada não diferenciam incêndios florestais de queimadas prescritas ou controladas.*
O LASA/UFRJ (Laboratório de Aplicações de Satélites Ambientais da Universidade Federal do Rio de Janeiro) adota o ano de 2012 como marco inicial de sua série histórica de área queimada porque foi o período em que se consolidou a disponibilidade de dados orbitais de alta resolução espaçotemporal e algoritmos automáticos consistentes.

QUANTIDADE DE **ÁREA QUEIMADA POR ESTADO (HA)**

DADOS DE 26/10/2026
A 02/11/2026

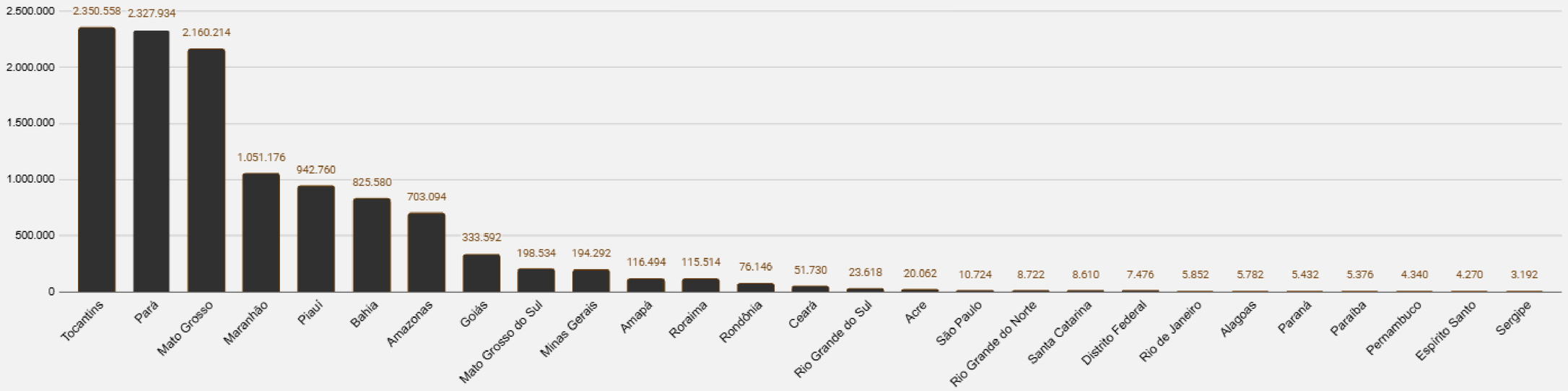

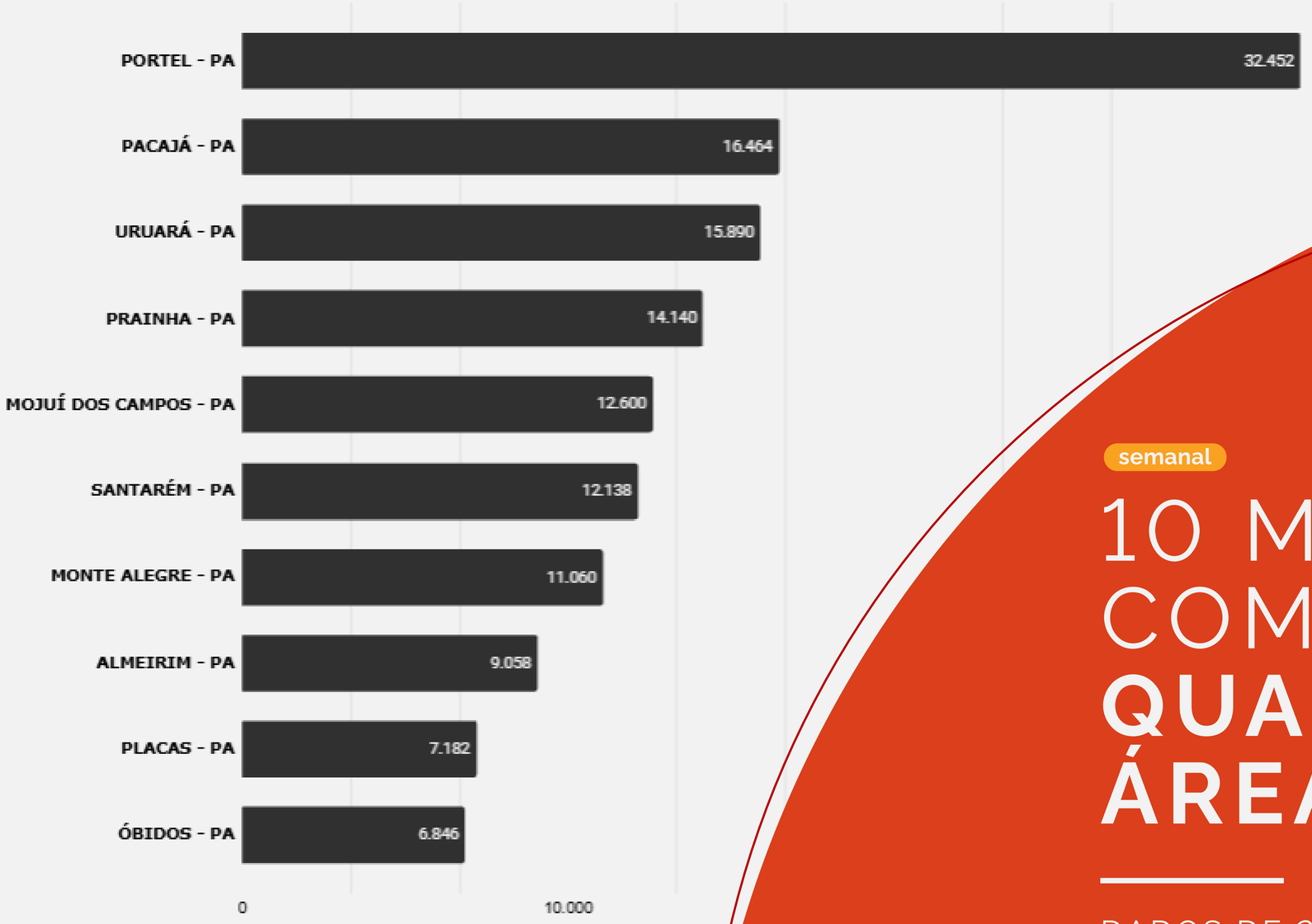

semanal

10 MUNICÍPIOS COM **MAIOR QUANTIDADE DE ÁREA QUEIMADA**

DADOS DE 26/10/2026
A 02/11/2026

semanal

10 UNIDADES DE CONSERVAÇÃO **FEDERAL** COM MAIOR QUANTIDADE DE ÁREA QUEIMADA

1.094.394ha

De área queimada em 2026
Correspondente a **1,34%** das
UCs federais brasileiras

DADOS DE 26/10/2026
A 02/11/2026

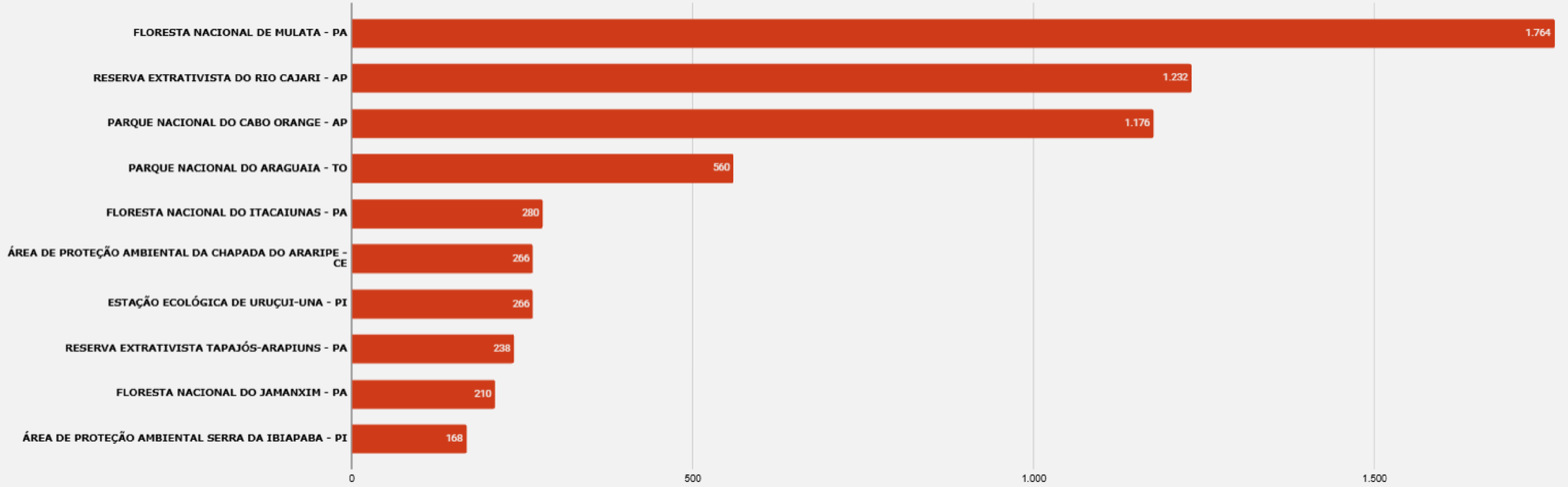

semanal

10 TERRAS INDÍGENAS COM MAIOR ÁREA QUEIMADA

2.356.620ha

De área queimada em 2026
Correspondente a **1,99%**
das TIs brasileiras

DADOS DE 26/10/2026 A 02/11/2026

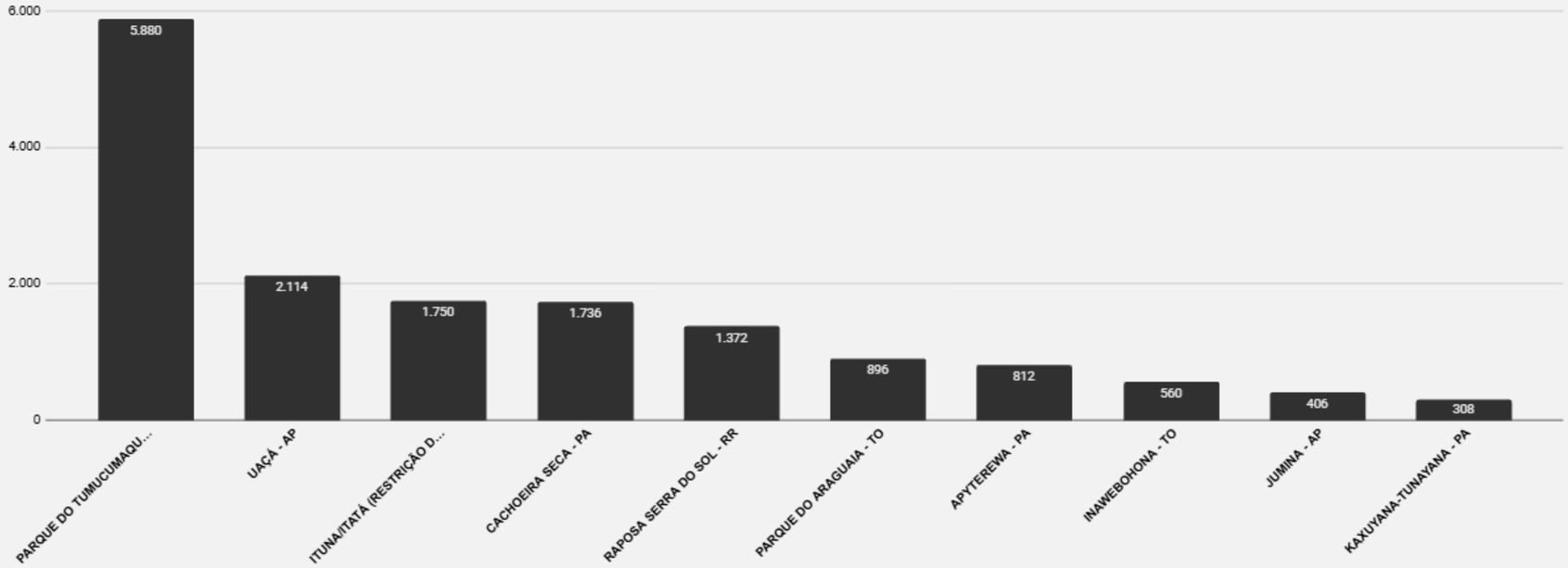

MINISTÉRIO DO MEIO AMBIENTE E MUDANÇA DO CLIMA

GOVERNO DO BRASIL DO LADO DO POVO BRASILEIRO

semanal

10 ASSENTAMENTOS COM MAIOR QUANTIDADE DE ÁREA QUEIMADA

DADOS DE 26/10/2026 A 02/11/2026

1.044.470ha

De área queimada em 2026
Correspondente a **2,52%** da área
dos Assentamentos brasileiros

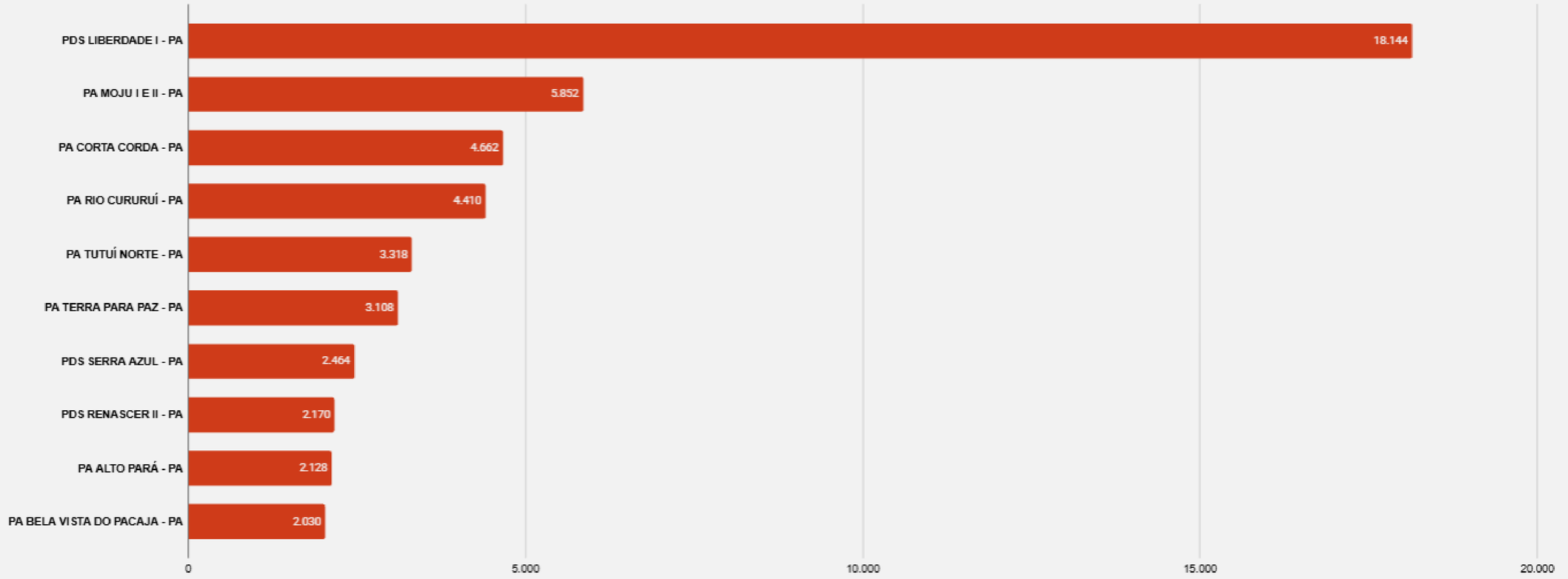

TERRITÓRIOS QUILOMBOLAS COM MAIOR QUANTIDADE DE ÁREA QUEIMADA

DADOS DE 26/10/2026
A 02/11/2026

30.954ha

De área queimada em 2026
Correspondente a **1,01%** da área
dos TQs brasileiros

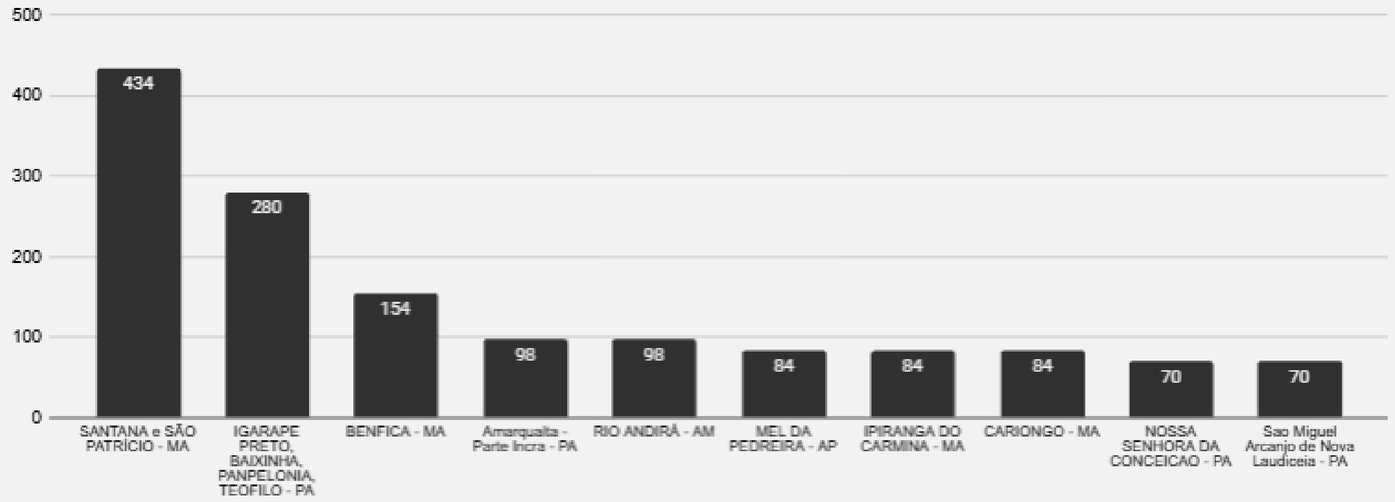

MINISTÉRIO DO MEIO AMBIENTE E MUDANÇA DO CLIMA

GOVERNO DO BRASIL
DO LADO DO POVO BRASILEIRO

MANEJO INTEGRADO DO FOGO

PREVENÇÃO DOS INCÊNDIOS FLORESTAIS

(IBAMA E ICMBIO)

DADOS DE 26/10/2026 A 02/11/2026

AÇÕES REALIZADAS:

ATIVIDADE		AMAZÔNIA	CERRADO	PANTANAL	CAATINGA	MATA ATLÂNTICA	PAMPA	TOTAL BR
Educação ambiental	Atividades	1.816	643	201	134	310	4	**3.108**
	Pessoas atendidas	17.917	13.024	959	6.005	8.805	155	**46.865**
Queimadas prescritas e controladas	Nº de queimas	1.597	1.902	69	44	35	-	**3.647,0**
	Hectares manejado com fogo	101.460	602.155	20.000	24	664	-	**724.303**

MANEJO INTEGRADO DO FOGO

PREPARAÇÃO PARA OS INCÊNDIOS

(IBAMA E ICMBIO)

DADOS DE 26/10/2026
A 02/11/2026

MEIOS AÉREOS

39

RECURSOS DISPONIBILIZADOS PARA A TEMPORADA

IBAMA + ICMBIO	AMAZÔNIA	CERRADO	PANTANAL	CAATINGA	MATA ATLÂNTICA	PAMPA	TOTAL BR
Brigadistas e servidores	1.451	1.450	243	547	634	32	**4.357**
Veículos terrestres	169	318	32	113	234	25	**891**
Embarcações	47	03	21	-	20	01	**92**

MANEJO INTEGRADO DO FOGO

RESPOSTA AOS INCÊNDIOS (IBAMA E ICMBIO)

DADOS DE 26/10/2026 A 02/11/2026

ATIVIDADE		AMAZÔNIA	CERRADO	PANTANAL	CAATINGA	MATA ATLÂNTICA	PAMPA	TOTAL BR
Incêndios detectados	Extintos	905	744	18	111	97	-	**1.875**
	Controlados	01	-	-	-	-	-	**01**
	Em combate	724	444	18	88	34	-	**1.308**
	Monitorados	53	04	-	01	-	-	**58**

MINISTÉRIO DO MEIO AMBIENTE E MUDANÇA DO CLIMA

GOVERNO DO BRASIL
DO LADO DO POVO BRASILEIRO

BOLETIM DO FOGO
BRASIL 2026



PARA MAIS INFORMAÇÕES:

IMPRENSA@MMA.GOV.BR

MINISTÉRIO DO
MEIO AMBIENTE E
MUDANÇA DO CLIMA

GOVERNO DO
BRASIL