# BOLETIM DO FOGO
# BRASIL 2026



## RISCO DE FOGO

## SITUAÇÃO DOS INCÊNDIOS FLORESTAIS:
BRASIL • BIOMAS • ESTADOS
MUNICÍPIOS • ÁREAS PROTEGIDAS

## RESPOSTA AOS INCÊNDIOS FLORESTAIS

**Nº 13/2026**
DADOS DE 19/10/2026 A 26/10/2026

MINISTÉRIO DO
**MEIO AMBIENTE E**
**MUDANÇA DO CLIMA**

GOVERNO DO
BRASIL

# SÍNTESE BRASIL

| | 01/01 A 26/10/2026 | 19/10 ATÉ DIA 26/10/2026 |
|---|---|---|
| ÁREA QUEIMADA **ACUMULADA** EM HECTARES | 11.320.204 Correspondente a **1,25%** do país | 529.522 |

MÉDIA HISTÓRICA DE ÁREA QUEIMADA

18.547.044ha • Redução de **39%** em relação à média histórica (2012-2025)

# RECURSOS FEDERAIS

**4.357** Brigadistas e Servidores | **890** Veículos | **92** Embarcações | **39** Meios aéreos

# OPERAÇÕES EM ANDAMENTO

Conforme a última reunião do CIMAN Federal (Decreto 12.173/2024)

**PARNA DO ARAGUAIA** | TO
**TI PARQUE DO ARAGUAIA** | TO
**TI KAYAPÓ E TI BADJÔNKÔRE | PA**
**PA MOJÚ I E II, PA CORTA CORDA, PA TUTUÍ NORTE, PDS IRMÃ DOROTHY E PDS SERRA AZUL** | PA
**COMBATE COM FOCO NOS ASSENTAMENTOS E TERRAS INDÍGENAS NA REGIÃO DE HUMAITÁ  POSTO DE COMANDO E COMBATES NA REGIÃO DE REALIDADE E IPIXUNA), APUÍ (ASSENTAMENTOS NOVO ARIPUANÃ E ARIPUANÃ-GUARIBA), LÁBREA (TI CAETITU E MUNICÍPIO DE BOCA DO ACRE) E TENHARIM (MUNICÍPIO DE MANICORÉ E TIS TENHARIM MARMELOS E IGARAPÉ PRETO)** | AM.

**PANTANAL NORTE | MT**
**TERRAS INDÍGENAS: CARU, AWÁ, GOVERNADOR, KANELA, PORQUINHOS, KRIKATI, ARARIBOIA E ALTO TURIAÇU** | MA
**MUNICÍPIOS DE AUTAZES (TI SÃO FELIX, TI CUIA, TI MURUTINGA, TI GUAPENU), BARREIRINHA, BORBA (PDS AXININ E TI COATA-LARANJAL), CAREIRO DA VÁRZEA (TI SISSAÍMA, TI PONCIANO), NOVA OLINDA DO NORTE (PAE CURUPIRA), MAUÉS (TI ANDIRÁ-MARAU) E PARINTINS (PA VILA AMAZÔNIA)** | AM
**RESEX RIOZINHO DO ANFRÍSIO** | PA
**UNIDADES DE CONSERVAÇÃO SITUADAS NO AMAPÁ** | AP

*Para mais informações sobre operações, veja os boletins do CIMAN Federal*

MINISTÉRIO DO MEIO AMBIENTE E MUDANÇA DO CLIMA

GOVERNO DO BRASIL DO LADO DO POVO BRASILEIRO

# CLIMATOLOGIA E RISCO DE FOGO

Atualmente o clima do Brasil está sujeito à influência do fenômeno ***El Niño***, que aumenta o risco de incêndios em várias regiões do país, devido à estiagem prolongada e ocorrência de ondas de calor extremo.

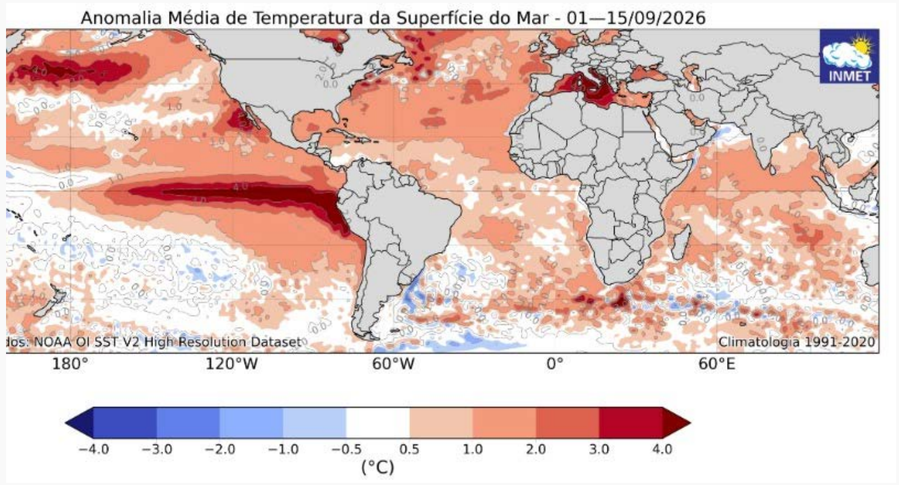


Representação do fenômeno **El Niño em junho de 2026** *(CPTEC)*

*Para saber mais:*
*https://clima.cptec.inpe.br/*

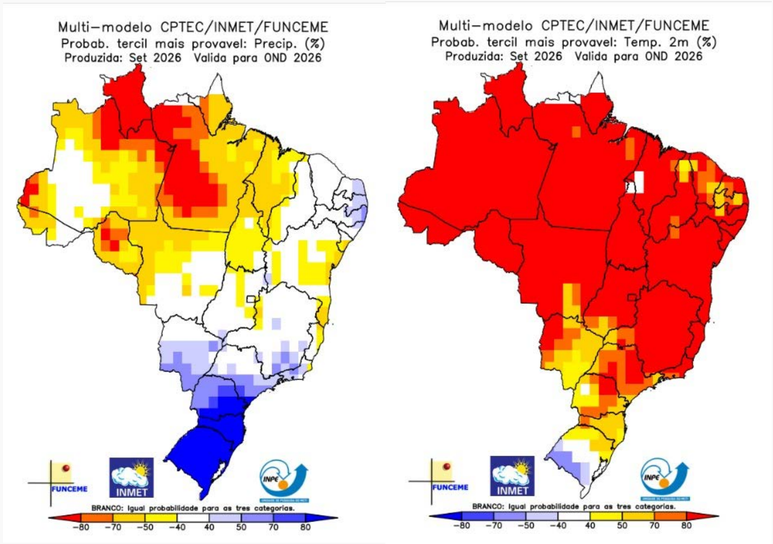


Previsão de **anomalias de precipitação e temperatura** para o tercil SON* *(CPTEC)*

*outubro, novembro e dezembro

*Para saber mais:*
*https://dataserver.cptec.inpe.br/dataserver_dipt c/web/Painel-Elnino/2026-2027/Painel-El-Nin %cc%83o-2Edi%c3%a7%c3%a3o-Final.pdf*

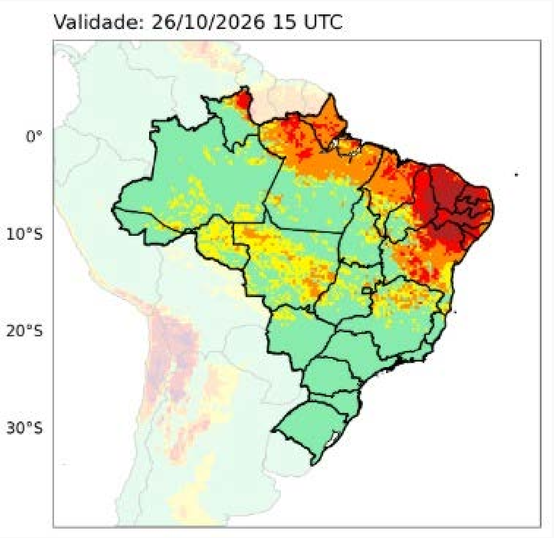


**Perigo meteorológico de Fogo**

*Para saber mais:*
*https://sisfogo.ibama.gov.br/portal/apps/sites/#/boletins-ciman/documents/2ed1d593c3fe4c27acb706d886d1f641/about*

MINISTÉRIO DO MEIO AMBIENTE E MUDANÇA DO CLIMA

# ÁREA QUEIMADA NO **BRASIL** EM 2026

DADOS DE 01/01/2026 A 26/10/2026

***Observação:*** *Os dados de área queimada não diferenciam incêndios florestais de queimadas prescritas ou controladas.*

*Para saber mais:* ***Alarmes LASA***

ÁREA QUEIMADA | MENSAL
**BRASIL**

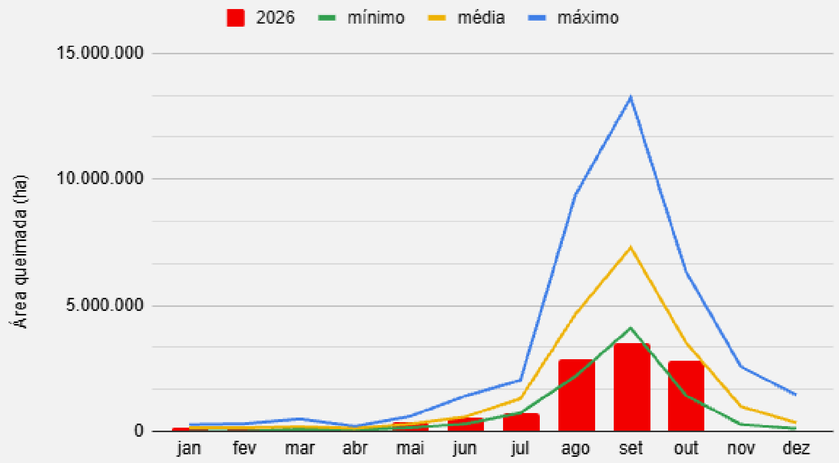


Comparativo de dados de área queimada mensal (ha) no Brasil em 2026, em relação às mínimas, médias e máximas históricas entre **2012 a 2025**

**11.320.204ha** de área queimada
Correspondente a **1,25%** do país

ÁREA QUEIMADA | ACUMULADO
**BRASIL**

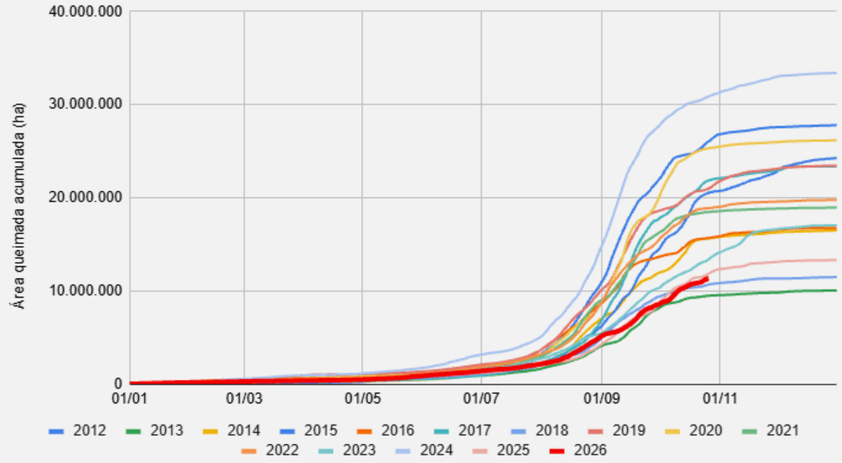


Comparativo de dados de área queimada acumulada (ha) no Brasil em 2026 (LASA) em relação aos anos de **2012 a 2025**

Redução de **39%** em
relação à média histórica (2012-2025)

MINISTÉRIO DO MEIO AMBIENTE E MUDANÇA DO CLIMA
GOVERNO DO BRASIL
DO LADO DO POVO BRASILEIRO



*Foto: Thiago Foresti/ICMBio*

# ÁREA QUEIMADA NO **BIOMA AMAZÔNIA EM 2026**

DADOS DE 01/01/2026
A 26/10/2026

*Para saber mais:* ***Alarmes LASA***

MINISTÉRIO DO MEIO AMBIENTE E MUDANÇA DO CLIMA

GOVERNO DO BRASIL
DO LADO DO POVO BRASILEIRO

## ÁREA QUEIMADA | MENSAL
## AMAZÔNIA

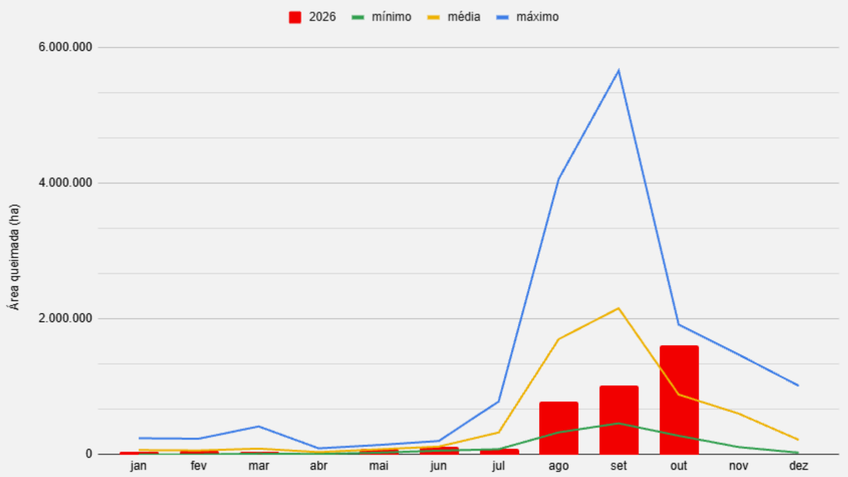


Comparativo de dados de área queimada mensal (ha) no bioma Amazônia no ano de 2026, em relação às mínimas, médias e máximas históricas entre **2012 a 2025**

**3.838.394ha** de área queimada
Correspondente a **0,91%** do bioma

## ÁREA QUEIMADA | ACUMULADO
## AMAZÔNIA

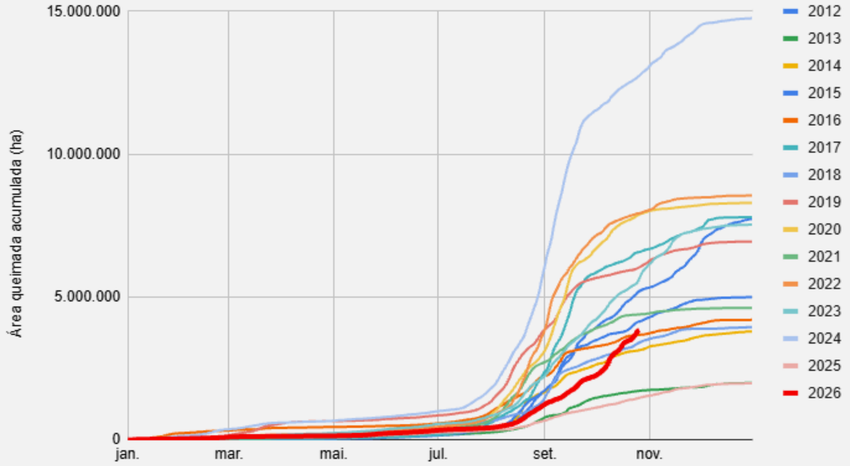


Comparativo de dados de área queimada acumulada (ha) no bioma Amazônia no ano de 2026 (LASA) em relação aos anos de **2012 a 2025**

Redução de **27,4%** em
relação à média histórica (2012-2025)

***Observação:*** *Os dados de área queimada não diferenciam incêndios florestais de queimadas prescritas ou controladas.*
*O LASA/UFRJ (Laboratório de Aplicações de Satélites Ambientais da Universidade Federal do Rio de Janeiro) adota o ano de 2012 como marco inicial de sua série histórica de área queimada porque foi o período em que se consolidou a disponibilidade de dados orbitais de alta resolução espaçotemporal e algoritmos automáticos consistentes.*

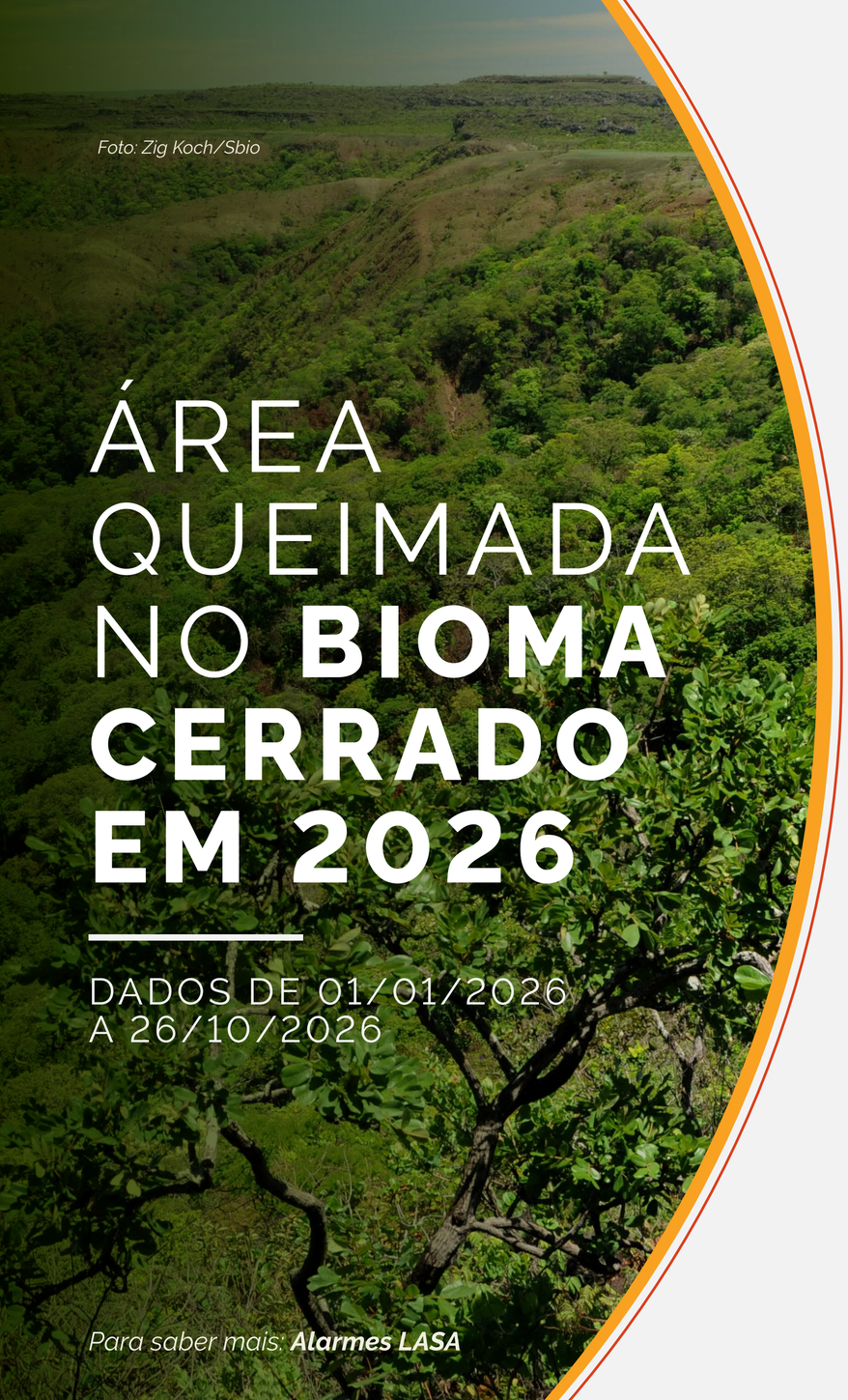

Foto: Zig Koch/Sbio

# ÁREA QUEIMADA NO **BIOMA CERRADO EM 2026**

DADOS DE 01/01/2026
A 26/10/2026

*Para saber mais:* ***Alarmes LASA***

MINISTÉRIO DO MEIO AMBIENTE E MUDANÇA DO CLIMA

GOVERNO DO BRASIL
DO LADO DO POVO BRASILEIRO

## ÁREA QUEIMADA | MENSAL
## CERRADO

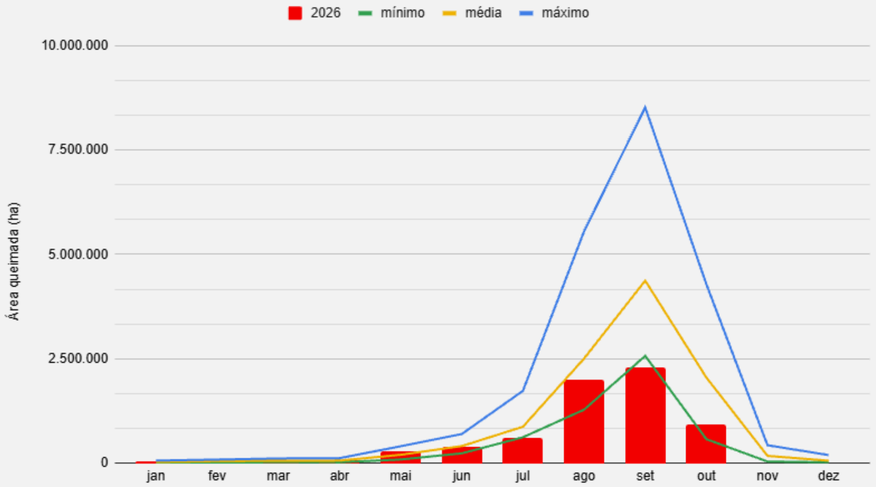


Comparativo de dados de área queimada mensal (ha) no bioma Cerrado no ano de 2026, em relação às mínimas, médias e máximas históricas entre **2012 a 2025**

**6.728.106ha** de área queimada
Correspondente a **3,39%** do bioma

## ÁREA QUEIMADA | ACUMULADO
## CERRADO

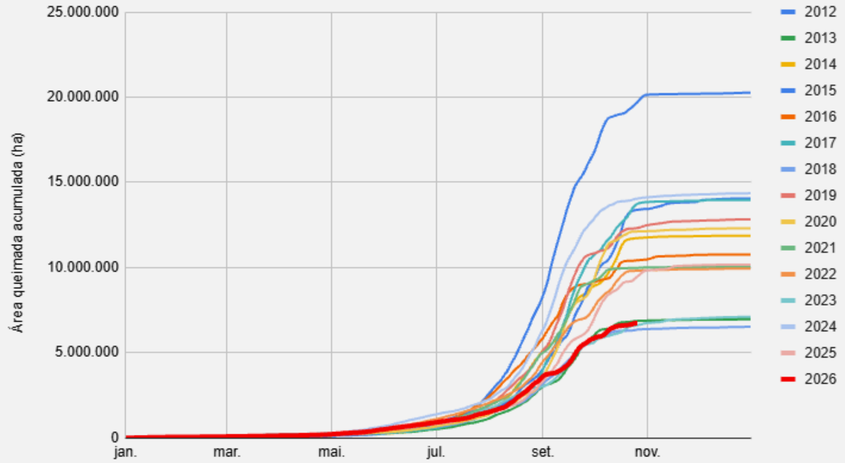


Comparativo de dados de área queimada acumulada (ha) no bioma Cerrado no ano de 2026 (LASA) em relação aos anos de **2012 a 2025**

Redução de **39,8%** em
relação à média histórica (2012-2025)

***Observação:*** *Os dados de área queimada não diferenciam incêndios florestais de queimadas prescritas ou controladas.*
*O LASA/UFRJ (Laboratório de Aplicações de Satélites Ambientais da Universidade Federal do Rio de Janeiro) adota o ano de 2012 como marco inicial de sua série histórica de área queimada porque foi o período em que se consolidou a disponibilidade de dados orbitais de alta resolução espaçotemporal e algoritmos automáticos consistentes.*



*Foto: Zig Koch/MMA*

# ÁREA QUEIMADA NO **BIOMA PANTANAL EM 2026**

DADOS DE 01/01/2026
A 26/10/2026

*Para saber mais:* ***Alarmes LASA***

MINISTÉRIO DO MEIO AMBIENTE E MUDANÇA DO CLIMA

GOVERNO DO BRASIL
DO LADO DO POVO BRASILEIRO

ÁREA QUEIMADA | MENSAL
**PANTANAL**

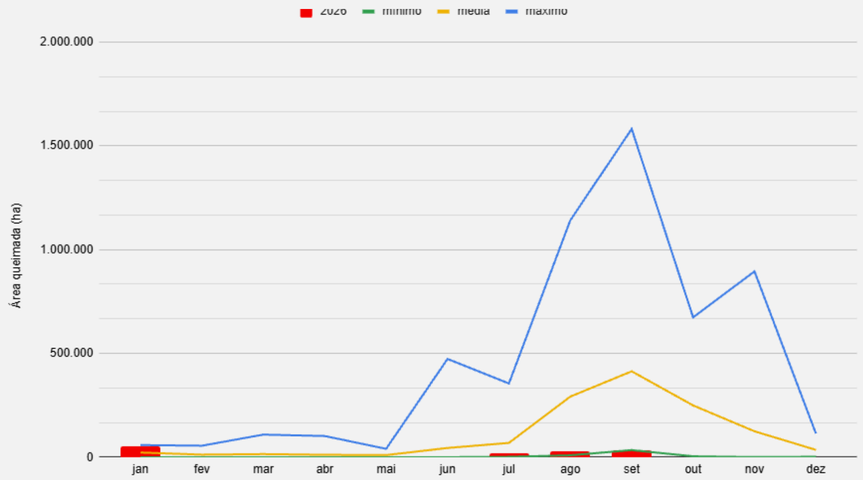


Comparativo de dados de área queimada mensal (ha) no bioma Pantanal no ano de 2026, em relação às mínimas, médias e máximas históricas entre **2012 a 2025**

**145.642ha** de área queimada
Correspondente a **0,96%** do bioma

ÁREA QUEIMADA | ACUMULADO
**PANTANAL**

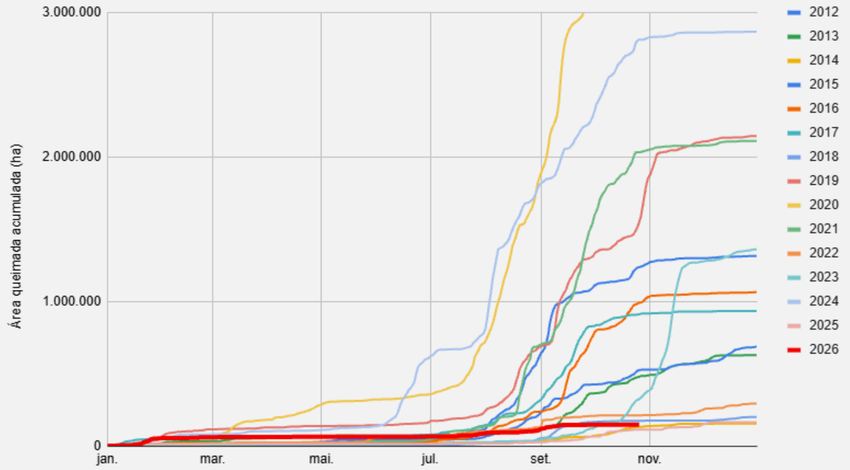


Comparativo de dados de área queimada acumulada (ha) no bioma Pantanal no ano de 2026 (LASA) em relação aos anos de **2012 a 2025**

Redução de **86,9%** em
relação à média histórica (2012-2025)

***Observação:*** *Os dados de área queimada não diferenciam incêndios florestais de queimadas prescritas ou controladas.*
*O LASA/UFRJ (Laboratório de Aplicações de Satélites Ambientais da Universidade Federal do Rio de Janeiro) adota o ano de 2012 como marco inicial de sua série histórica de área queimada porque foi o período em que se consolidou a disponibilidade de dados orbitais de alta resolução espaçotemporal e algoritmos automáticos consistentes.*



*Foto: Eraldo Peres/MMA*

# ÁREA QUEIMADA NO **BIOMA CAATINGA EM 2026**

DADOS DE 01/01/2026
A 26/10/2026

*Para saber mais:* ***Alarmes LASA***

MINISTÉRIO DO MEIO AMBIENTE E MUDANÇA DO CLIMA

GOVERNO DO BRASIL
DO LADO DO POVO BRASILEIRO

## ÁREA QUEIMADA | MENSAL
## CAATINGA

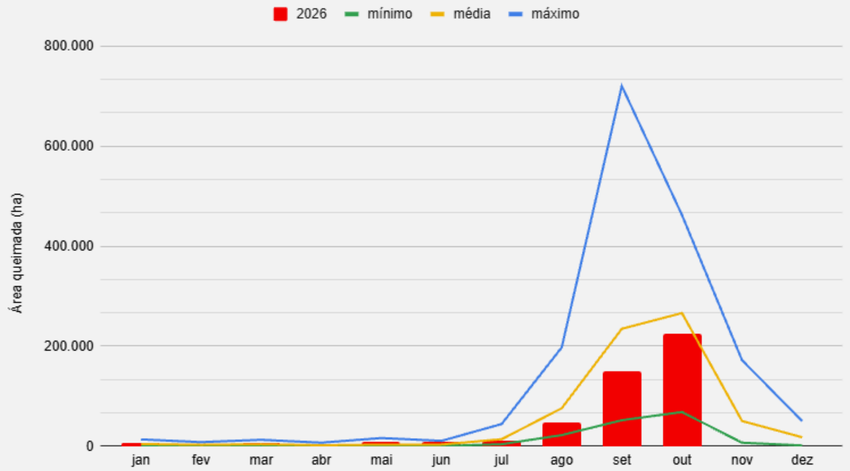


Comparativo de dados de área queimada mensal (ha) no bioma Caatinga no ano de 2026, em relação às mínimas, médias e máximas históricas entre **2012 a 2025**

**474.460ha** de área queimada
Correspondente a **0,55%** do bioma

## ÁREA QUEIMADA | ACUMULADO
## CAATINGA

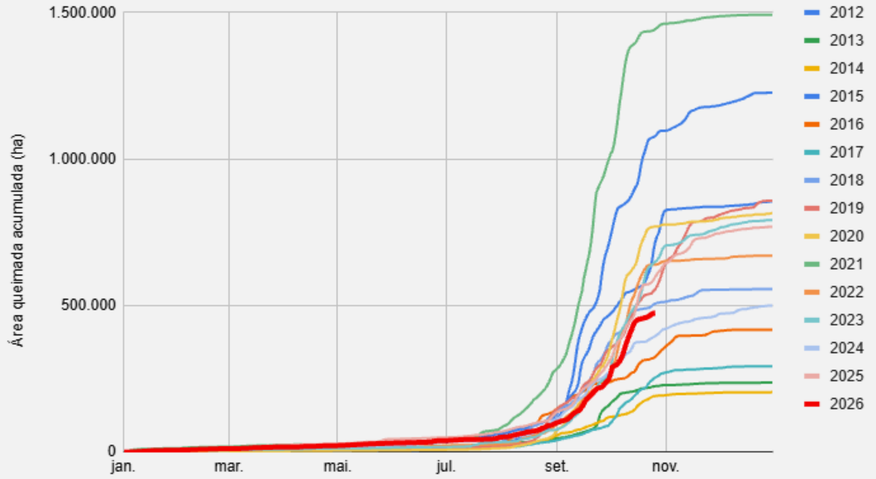


Comparativo de dados de área queimada acumulada (ha) no bioma Caatinga no ano de 2026 (LASA) em relação aos anos de **2012 a 2025**

Redução de **20,5%** em
relação à média histórica (2012-2025)

***Observação:*** *Os dados de área queimada não diferenciam incêndios florestais de queimadas prescritas ou controladas.*
*O LASA/UFRJ (Laboratório de Aplicações de Satélites Ambientais da Universidade Federal do Rio de Janeiro) adota o ano de 2012 como marco inicial de sua série histórica de área queimada porque foi o período em que se consolidou a disponibilidade de dados orbitais de alta resolução espaçotemporal e algoritmos automáticos consistentes.*



*Foto: Acervo ICMBio*

# ÁREA QUEIMADA NO **BIOMA MATA ATLÂNTICA EM 2026**

DADOS DE 01/01/2026
A 26/10/2026

*Para saber mais:* ***Alarmes LASA***

MINISTÉRIO DO MEIO AMBIENTE E MUDANÇA DO CLIMA

GOVERNO DO BRASIL
DO LADO DO POVO BRASILEIRO

ÁREA QUEIMADA | MENSAL
**MATA ATLÂNTICA**

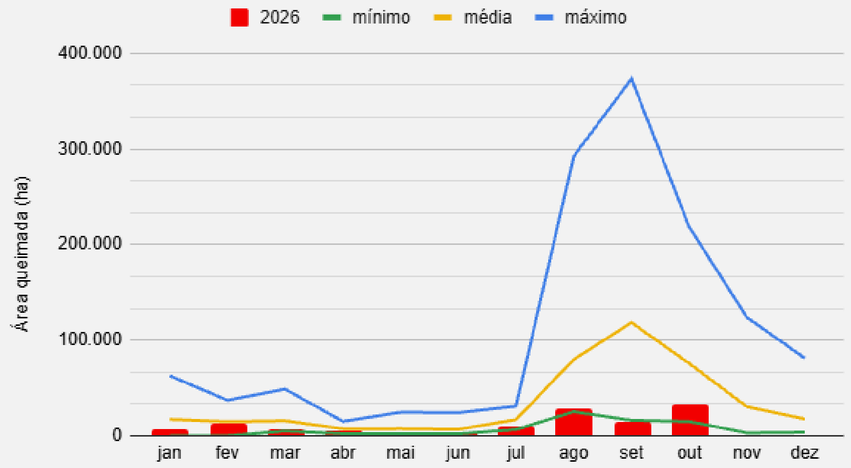


Comparativo de dados de área queimada mensal (ha) no bioma Mata Atlântica no ano de 2026, em relação às mínimas, médias e máximas históricas entre **2012 a 2025**

**125.496ha** de área queimada
Correspondente a **0,11%** do bioma

ÁREA QUEIMADA | ACUMULADO
**MATA ATLÂNTICA**

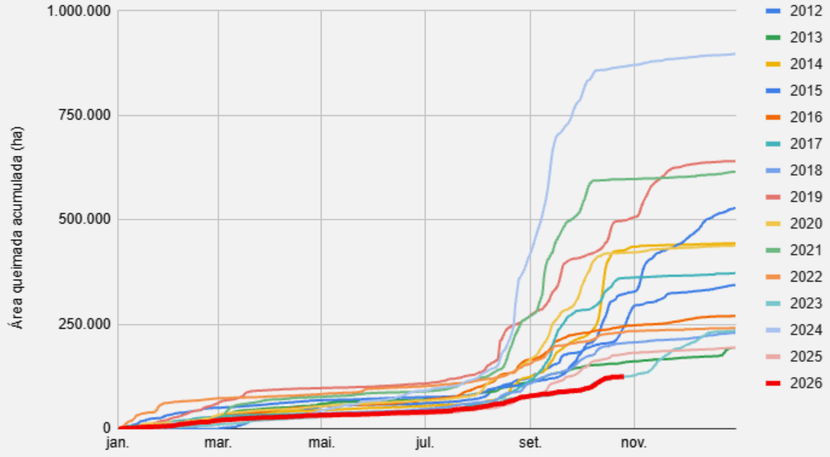


Comparativo de dados de área queimada acumulada (ha) no bioma Mata Atlântica no ano de 2026 (LASA) em relação aos anos de **2012 a 2025**

Redução de **64,1%** em
relação à média histórica (2012-2025)

***Observação:*** *Os dados de área queimada não diferenciam incêndios florestais de queimadas prescritas ou controladas.*
*O LASA/UFRJ (Laboratório de Aplicações de Satélites Ambientais da Universidade Federal do Rio de Janeiro) adota o ano de 2012 como marco inicial de sua série histórica de área queimada porque foi o período em que se consolidou a disponibilidade de dados orbitais de alta resolução espaçotemporal e algoritmos automáticos consistentes.*



# ÁREA QUEIMADA NO **BIOMA PAMPA EM 2026**

DADOS DE 01/01/2026
A 26/10/2026

*Para saber mais:* ***Alarmes LASA***

MINISTÉRIO DO MEIO AMBIENTE E MUDANÇA DO CLIMA

GOVERNO DO BRASIL
DO LADO DO POVO BRASILEIRO

ÁREA QUEIMADA | MENSAL
**PAMPA**

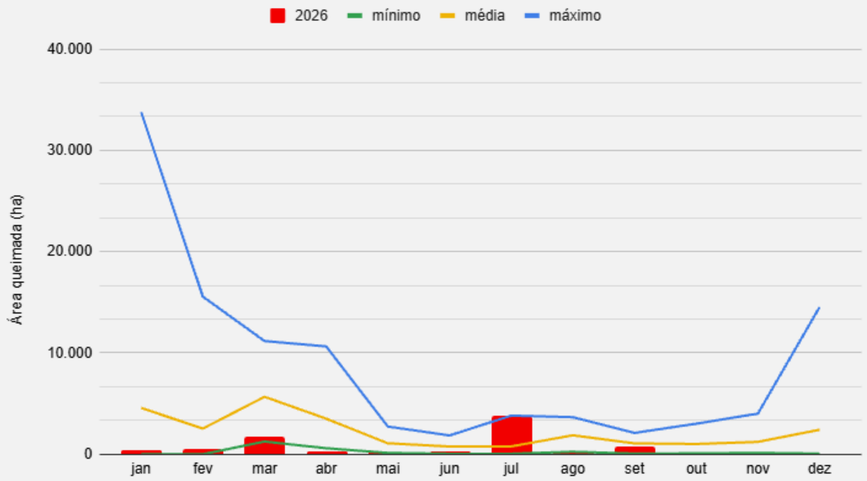


Comparativo de dados de área queimada mensal (ha) no bioma Pampa no ano de 2026, em relação às mínimas, médias e máximas históricas entre **2012 a 2025**

**8.176ha** de área queimada
Correspondente a **0,04%** do bioma

ÁREA QUEIMADA | ACUMULADO
**PAMPA**

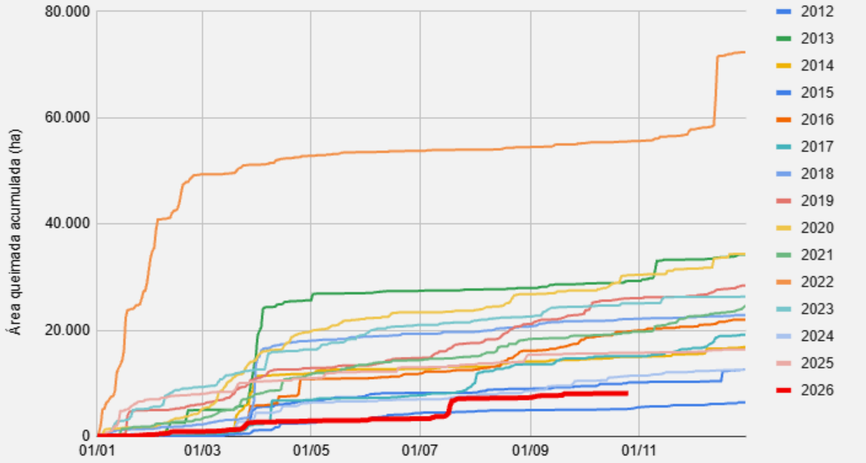


Comparativo de dados de área queimada acumulada (ha) no bioma Pampa no ano de 2026 (LASA) em relação aos anos de **2012 a 2025**

Redução de **62%** em
relação à média histórica (2012-2025)

***Observação:*** *Os dados de área queimada não diferenciam incêndios florestais de queimadas prescritas ou controladas.*
*O LASA/UFRJ (Laboratório de Aplicações de Satélites Ambientais da Universidade Federal do Rio de Janeiro) adota o ano de 2012 como marco inicial de sua série histórica de área queimada porque foi o período em que se consolidou a disponibilidade de dados orbitais de alta resolução espaçotemporal e algoritmos automáticos consistentes.*

# QUANTIDADE DE **ÁREA QUEIMADA POR ESTADO (HA)**

DADOS DE 19/10/2026
A 26/10/2026

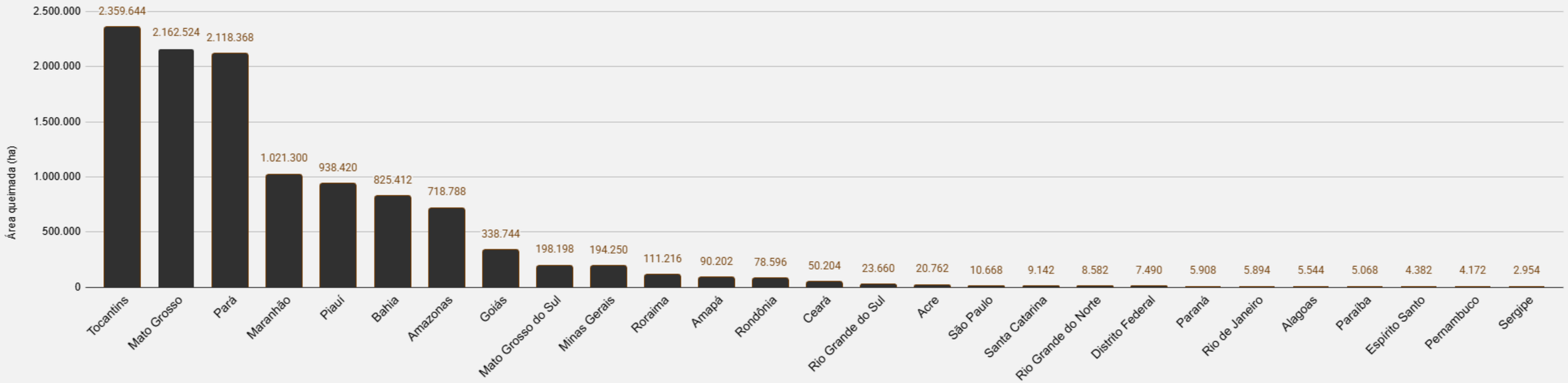

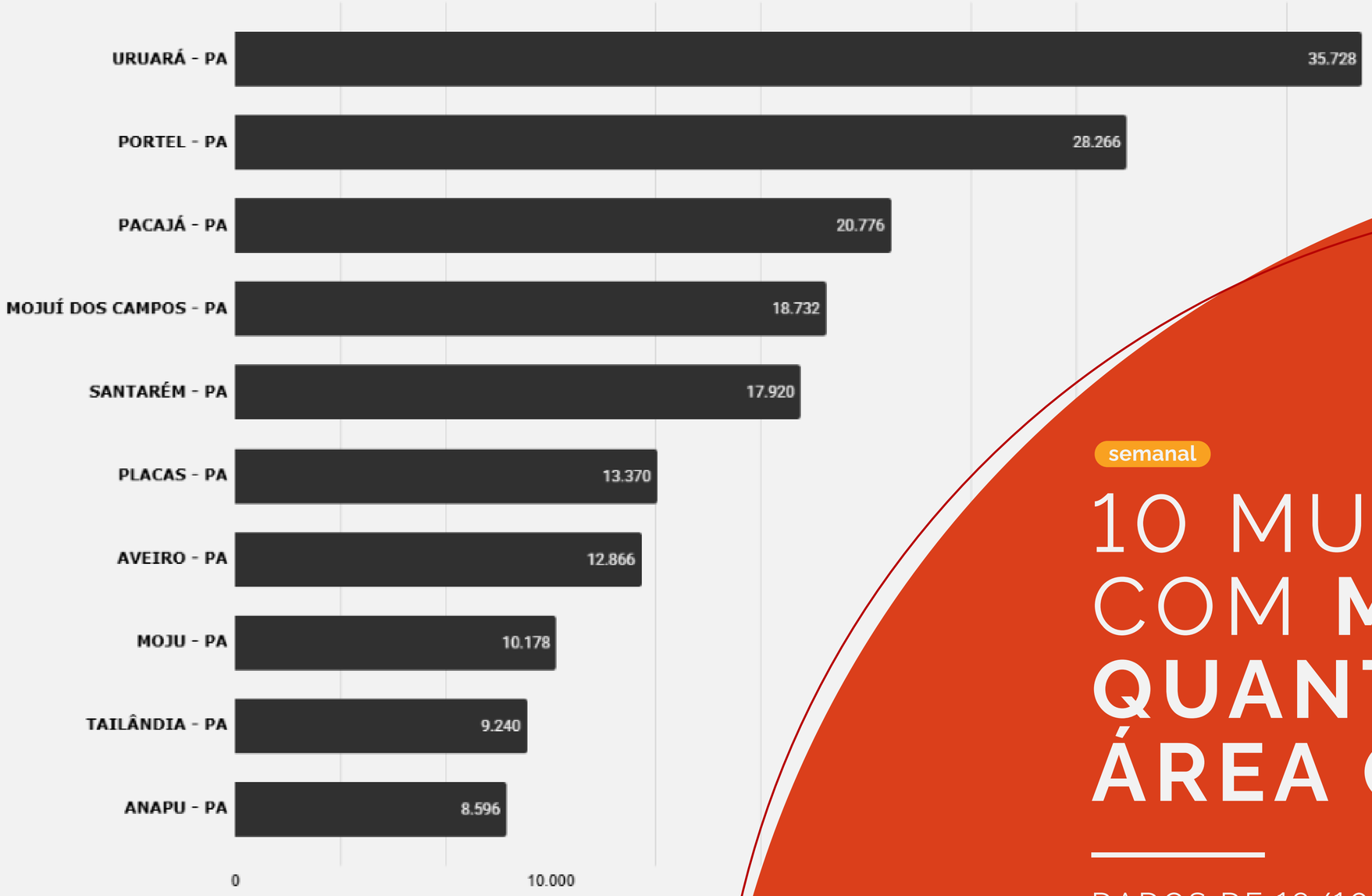


semanal

# 10 MUNICÍPIOS COM **MAIOR QUANTIDADE DE ÁREA QUEIMADA**

DADOS DE 19/10/2026
A 26/10/2026

semanal

# 10 UNIDADES DE CONSERVAÇÃO **FEDERAL** COM MAIOR QUANTIDADE DE ÁREA QUEIMADA

**1.090.670ha**

De área queimada em 2026
Correspondente a **1,34%** das
UCs federais brasileiras

DADOS DE 19/10/2026
A 26/10/2026

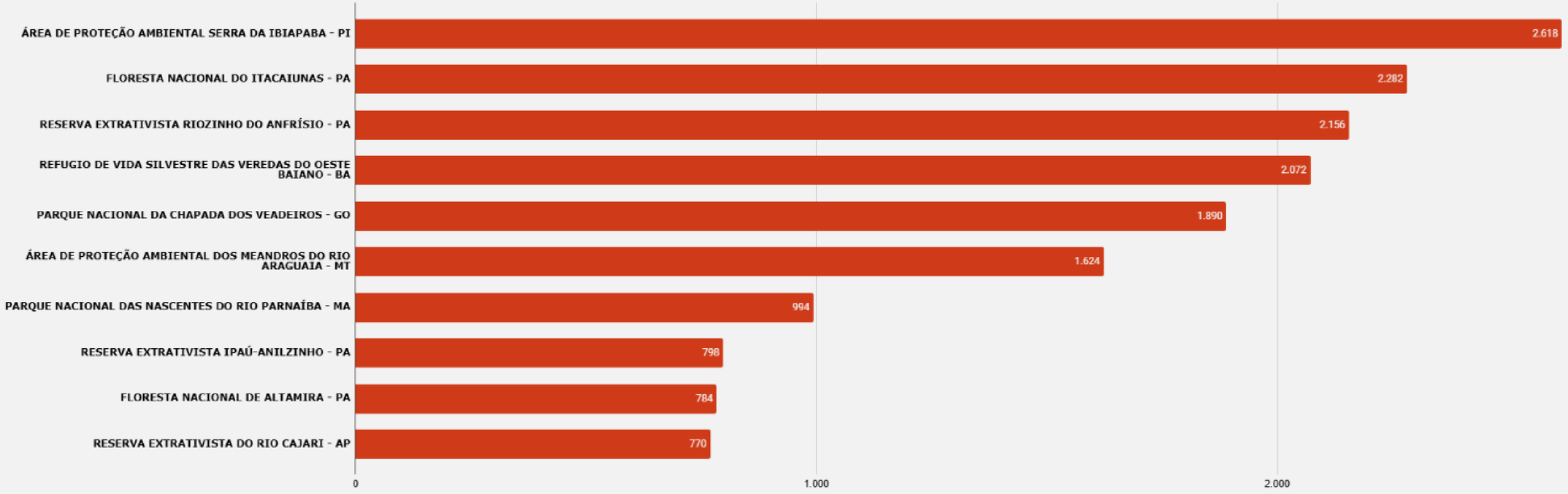

semanal

# 10 TERRAS INDÍGENAS COM MAIOR ÁREA QUEIMADA

**2.339.484ha**

De área queimada em 2026
Correspondente a **1,97%**
das TIs brasileiras

DADOS DE 19/10/2026 A 26/10/2026

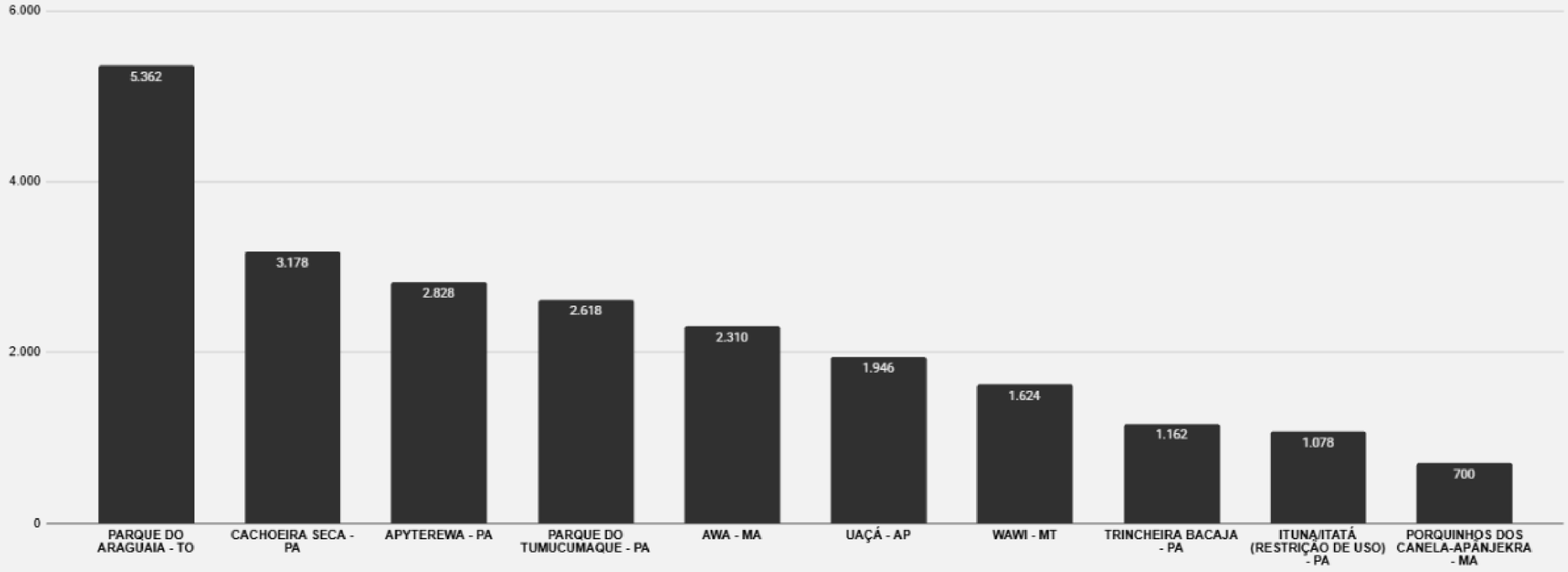


MINISTÉRIO DO MEIO AMBIENTE E MUDANÇA DO CLIMA

GOVERNO DO BRASIL
DO LADO DO POVO BRASILEIRO

semanal

# **10 ASSENTAMENTOS** COM MAIOR QUANTIDADE DE ÁREA QUEIMADA

DADOS DE 19/10/2026 A 26/10/2026

**966.084ha**

De área queimada em 2026
Correspondente a **2,34%** da área
dos Assentamentos brasileiros

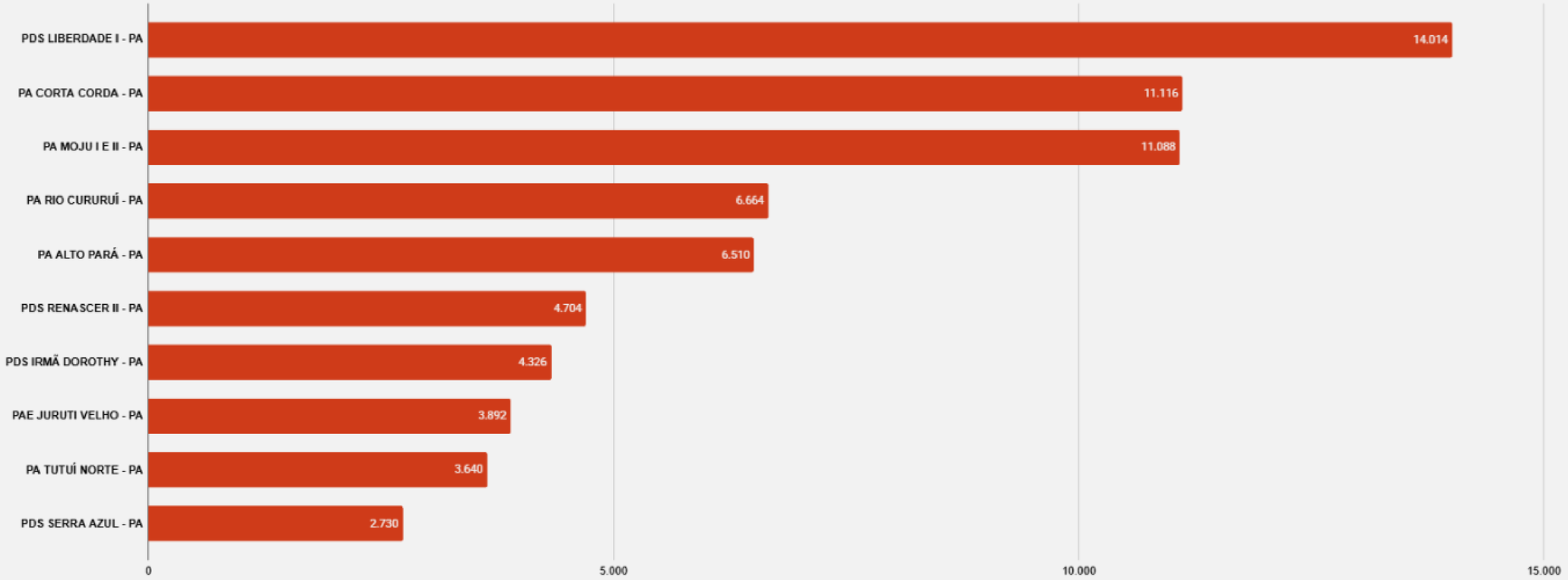

# TERRITÓRIOS QUILOMBOLAS COM MAIOR QUANTIDADE DE ÁREA QUEIMADA

DADOS DE 19/10/2026
A 26/10/2026

**32.130ha**

De área queimada em 2026
Correspondente a **1,05%** da área
dos TQs brasileiros

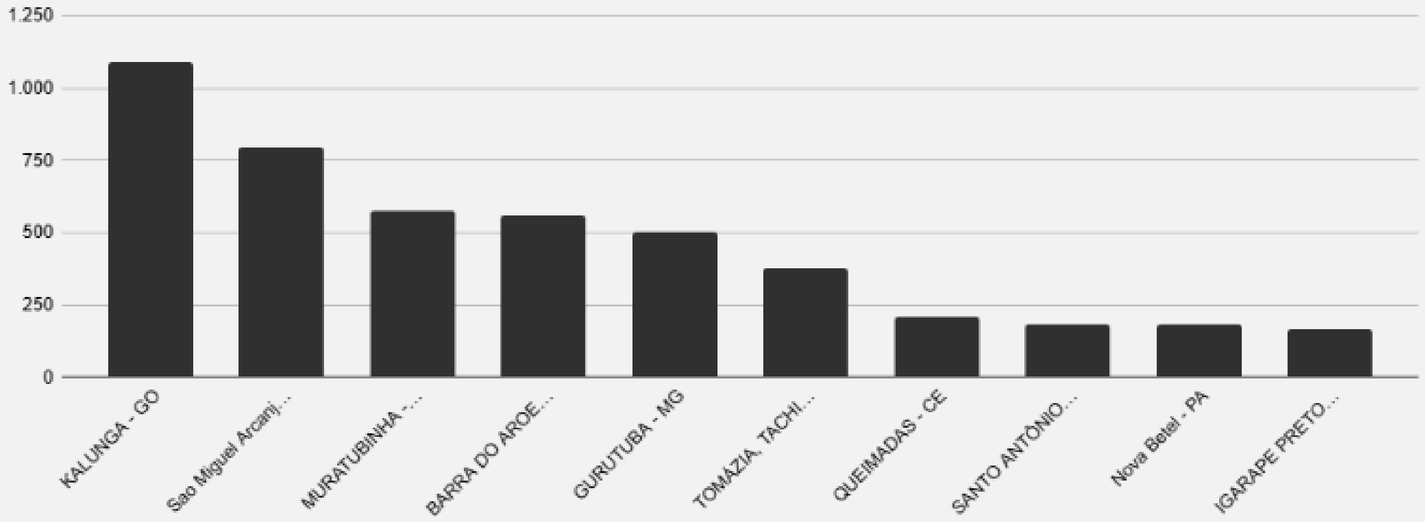


MINISTÉRIO DO MEIO AMBIENTE E MUDANÇA DO CLIMA

GOVERNO DO BRASIL
DO LADO DO POVO BRASILEIRO

**MANEJO INTEGRADO DO FOGO**

# PREVENÇÃO DOS INCÊNDIOS FLORESTAIS

**(IBAMA E ICMBIO)**

DADOS DE 19/10/2026 A 26/10/2026

## AÇÕES REALIZADAS:

| ATIVIDADE | | AMAZÔNIA | CERRADO | PANTANAL | CAATINGA | MATA ATLÂNTICA | PAMPA | TOTAL BR |
|---|---|---|---|---|---|---|---|---|
| **Educação ambiental** | Atividades | 1.801 | 618 | 201 | 131 | 310 | 4 | **3.065** |
| | Pessoas atendidas | 17.717 | 13.024 | 957 | 5.905 | 8.805 | 155 | **46.563** |
| **Queimadas prescritas e controladas** | Nº de queimas | 1.546 | 1.808 | 69 | 27 | 35 | - | **3.485,0** |
| | Hectares manejado com fogo | 96.990 | 598.916 | 20.000 | 30 | 608 | - | **716.544** |

## MANEJO INTEGRADO DO FOGO

# PREPARAÇÃO PARA OS INCÊNDIOS

## (IBAMA E ICMBIO)

DADOS DE 19/10/2026
A 26/10/2026

MEIOS AÉREOS

**39**

### RECURSOS DISPONIBILIZADOS PARA A TEMPORADA

| IBAMA + ICMBIO | AMAZÔNIA | CERRADO | PANTANAL | CAATINGA | MATA ATLÂNTICA | PAMPA | TOTAL BR |
|---|---|---|---|---|---|---|---|
| Brigadistas e servidores | 1.451 | 1.450 | 243 | 547 | 634 | 32 | **4.357** |
| Veículos terrestres | 169 | 317 | 32 | 113 | 234 | 25 | **890** |
| Embarcações | 47 | 03 | 21 | - | 20 | 01 | **92** |

MANEJO INTEGRADO DO FOGO

# RESPOSTA AOS INCÊNDIOS (IBAMA E ICMBIO)

DADOS DE 19/10/2026 A 26/10/2026

| ATIVIDADE | | AMAZÔNIA | CERRADO | PANTANAL | CAATINGA | MATA ATLÂNTICA | PAMPA | TOTAL BR |
|---|---|---|---|---|---|---|---|---|
| Incêndios detectados | Extintos | 743 | 723 | 18 | 100 | 96 | - | **1.680** |
| | Controlados | 01 | - | - | - | - | - | **01** |
| | Em combate | 573 | 434 | 18 | 79 | 33 | - | **1.137** |
| | Monitorados | 56 | 05 | - | 02 | 01 | - | **64** |

MINISTÉRIO DO MEIO AMBIENTE E MUDANÇA DO CLIMA

GOVERNO DO BRASIL
DO LADO DO POVO BRASILEIRO

# BOLETIM DO FOGO
# BRASIL 2026



PARA MAIS INFORMAÇÕES:

IMPRENSA@MMA.GOV.BR

MINISTÉRIO DO
MEIO AMBIENTE E
MUDANÇA DO CLIMA

GOVERNO DO
BRASIL