

ANEXO II - FORMULÁRIO TÉCNICO DE MANIFESTAÇÃO DE INTERESSE PARA ADEÇÃO AO PROGRAMA DE PROTEÇÃO, CONSERVAÇÃO E RECUPERAÇÃO AMBIENTAL

Formulário 1

COMITÊ DA BACIA HIDROGRÁFICA DO RIO SÃO FRANCISCO - CBHSF

Procedimento de manifestação de interesse nº 01/2023

Programa de Proteção, Conservação e Recuperação Ambiental

Instituição (Razão social):	Proponente	PREFEITURA MUNICIPAL DE IBIPEBA
CNPJ:		13.714.803/0001-50
Endereço:		PRAÇA DEZENOVE DE SETEMBRO
Telefone (com DDD):		(74) 3648-2120
E-mail:		smagrimeio@gmail.com
Município - UF:		BA
Nome completo do(a) representante indicado(a) pelo Proponente:		FRAIRAN GOMES DOS SANTOS

O Município de Ibipeba/BA, está localizado na Chapada Diamantina Setentrional, Centro Norte Baiano, Território de Identidade de Irecê e pertence a Bacia Médio São Francisco

O acesso se dar pela estrada velha que liga o povoado de Mocobeu ao Povoado de Aleixo, podendo chegar na propriedade que tem a nascente de carro.

A nascente está localizada em uma área de lajedo, com vegetação próxima, conforme as Figuras abaixo.












Imagem de satélite do ponto coletado por GPS na nascente

Nome do manancial indicado:	RIACHO DOS BANDEIRAS
Coordenadas de referência (somente um par): DATUM e Zona UTM:	Lat.: 11°24'13,87"S Long.: 42°16'2,72"O World Geodesic System 84 - WGS 84 zona Sul

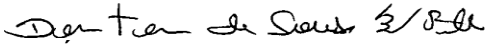
Declaração:Eu Demostenes de Sousa Barreto Filho, representante legal da Prefeitura Municipal com sede no município de Ibipêba Bahia declaro estar ciente e de pleno acordo com as premissas e requisitos do Procedimento de Manifestação do Interesse nº 01/2023, publicado pelo CBHSF. E por estar ciente, é que indico como representante Sr. Frairan Gomes dos Santos, que representará o Proponente durante o desenvolvimento do Programa de Proteção, Conservação e Recuperação Ambiental, caso o manancial indicado seja contemplado pelo CBHSF.


Local: Ibipêba/ BA

data: 15/09/2023

Nome da instituição:Prefeitura Municipal de Ibipêba

CNPJ:13.714.803-50


DEMÓSTENES DE SOUSA BARRETO FILHO
PREFEITO MUNICIPAL


Frairanom Gomes dos Santos

Secretário de Agricultura e Meio Ambiente

ANEXO III - FORMULÁRIOS SOCIOPARTICIPATIVOS DE MANIFESTAÇÃO DE INTERESSE PARA ADESAO AO PROGRAMA DE PROTEÇÃO, CONSERVAÇÃO E RECUPERAÇÃO AMBIENTAL

Formulário 2A COMITÊ DA BACIA HIDROGRÁFICA DO RIO SÃO FRANCISCO - CBHSF Procedimento de manifestação de interesse nº 01/2023	
Instituição Proponente (Razão social):	PREFEITURA MUNICIPAL DE IBIPEBA
CNPJ:	13.714.803/0001-50
Nome do manancial indicado:	RIACHO DOS BANDEIRAS
Município - UF:	IBIPEBA/BA
1) Relevância do manancial indicado * Ao atingir o limite máximo de preenchimento, passar para próxima página.	
<p>A Bacia Hidrográfica do Riacho do Bandeira está localizada no município de Ibipecta tendo sua nascente principal nas coordenadas geográficas latitude 11°42'5,30" e longitude 42°00'7.80".</p> <p>O riacho principal tem suas águas direcionadas para povoados como Velames, Lagoa Grande, olhos-d-água, Iguitu, Vereda de Campus Belo, chegando até o perímetro irrigado de Mirorós onde o riacho desagua no Rio Verde.</p> <p>Essa bacia hidrográfica em seu tempo de virtude, em que a mata de ciliar estava preservada serviu como fonte de água para a população de Ibipecta. Destacando atividades como limpeza das roupas, consumo, dessedentação animal atividades domésticas, além da prática da pesca, lazer, recreamento e entre outros.</p> <p>Hoje, mesmo diante da degradação da Bacia, ela é responsável por fornecer recursos hídricos que são utilizados na agropecuária, principalmente na irrigação de hortaliças e bananas. Segundo estudos da CPRM (Serviço Geológico do Brasil) os poços artesianos dessa região apresentam vazões muito elevadas, ultrapassando 400 m³ /h. Devido a esse potencial hídrico o município consegue se destacar na atividade agrícola da região de Irecê, sem contar o trecho do perímetro irrigado de mirorós, Somente á área do Riacho Bandeira. Ela possibilita a irrigação com água do lençol freático, trazendo com si fonte de renda, trabalho e desenvolvimento para a zona rural</p>	

e povoado refletindo positivamente na economia do município impactando diretamente na vida de oito mil habitantes, em um município com 16 mil habitantes apontados no último censo do IBGE.

Uma vez executado a recuperação das áreas degradadas da bacia, essa poderá trazer mais opções de lazer, melhor qualidade de vida para os moradores, mudanças no microclima, melhor disponibilidade hídrica.

Diante disso, percebe-se a importância da Bacia para o município e é fundamental sua recuperação para que em períodos chuvosos a água infiltre e abasteça o lenço freático garantindo a grande produção agrícola. Vale ressaltar que essa região apresenta o local de maior carstificação e melhores condições de recarga, sendo a região de maior potencialidade nesse assunto segundo a CPRM.

Finalizando, o curso d'água principal do Bandejas alimenta a bacia hidrográfica do Rio Verde, que por sua vez alimenta o Rio São Francisco. Nessa perspectiva o Riacho Bandeira transcende sua importância municipal contribuindo em pequena porcentagem para a recarga da bacia principal, a do Rio São Francisco.

Formulário 2B

COMITÊ DA BACIA HIDROGRÁFICA DO RIO SÃO FRANCISCO - CBHSF

Procedimento de manifestação de interesse nº 01/2023

Instituição Proponente (Razão social):	PREFEITURA MUNICIPAL DE IBIPEBA
CNPJ:	13.714.803/0001-50
Nome do manancial indicado:	RIACHO DOS BANDEIRAS
Município - UF:	IBIPEBA/BA

2) Urgência para o manancial indicado * Ao atingir o limite máximo de preenchimento, passar para próxima página.

As ações de conservação e recuperação ambiental na Bacia Hidrográfica do Riacho Bandeira são urgentes, e para entender esse fator devemos compreender as características morfometrias e climáticas da bacia.

Ela está localizada no polígono das secas caracterizado por uma baixa precipitação anual, com média de 500 mm, em algumas ocasiões chuvas intensas registrando até 200 mm em um único dia e alta evaporação.

Devido as ações antrópicas, mais de 60% da bacia não possui vegetação nativa e até próximo ao perímetro irrigado de mirorós a bacia não possui mata ciliar, ou possui bastante fragilizada.

E em um estudo da CPRM foi constatado que a bacia possui melhores condições de recarga da água subterrânea. Em uma análise geral da bacia, a baixa cobertura do solo indica fragilidade em processos de erosão hídrica e eólica que intensifica o assoreamento do riacho, diminuindo o leito do rio, o processo de infiltração e consequentemente o nível da água no lençol freático, podendo colocar em colapso no futuro a agropecuária da região.

A cada tempo que passa a área da bacia caminha para um processo de desertificação, porém atualmente é um processo reversível e menos custoso quando comparados com muitas outras bacias da região. Então como forma estratégica e econômica recuperar a bacia do Riacho Bandeira nesse momento é sinônimo de um bom investimento a nível social, ambiental e econômico.

Formulário 2C

COMITÊ DA BACIA HIDROGRÁFICA DO RIO SÃO FRANCISCO - CBHSF

Procedimento de manifestação de interesse nº 01/2023

Instituição Proponente (Razão social):	PREFEITURA MUNICIPAL DE IBIPEBA
CNPJ:	13.714.803/0001-50
Nome do manancial indicado:	RIACHO DOS BANDEIRAS
Município - UF:	IBIPEBA/BA

3) Nível da mobilização e nível de interesse da população na microbacia do manancial indicado

Houve conversa com membros locais da comunidade. Visita ao local da nascente, registros fotográficos com georreferenciamento. Retirada das coordenadas geográficas da nascente com GPS.

Para a comprovação da mobilização e interesse da população na área de interesse, segue em anexo o abaixo assinados, dos moradores das localidades as quais o riacho pertence.

Esta documentação comprobatória será encaminhada juntamente com os formulários de inscrição a serem enviados pelo Proponente até a data limite para inscrição conforme o Procedimento de Manifestação de Interesse nº 01/2023.

ABAIXO ASSINADO DA COMUNIDADE QUILOMBOLA DE MOCOBÉU

Nó moradores da comunidade Quilombola de Mocobéu solicitamos através deste abaixo assinado a requalificação do Riacho Banderias.

- Ezequiel Francisco de Silva
- José Francisco dos Santos
- Siqueira Alves Pocho
- Hilton Sampaio Ramon
- Maria Efigênia de Oliveira
- Izabela Mendes dos Santos
- Lívia Rocha da Silva
- Cristiano Barbosa dos Santos
- Romário Batista Bastos
- Remigildo Pereira de Araujo
- Deusdada Ferreira de Oliveira
- Antonio José de Souza
- Adilton Martiniano de Rocha
- Roberto Mendes Rocha
- Valdimar de Abreu Silva
- José Paulo M. Ferreira
- Jairo de Deus Silva
- Elden Alves dos Santos
- Cleiton Mendes Teixeira
- Aldemar Alves de Souza
- Raimundo Lamberto Ribeiro

- Genivaldo de Sousa Pacheco
- Lúcia Alves Pacheco
- Saudelina Alves Pacheco
- Polônio Alves Pacheco
- Maria Angelica de Oliveira Pacheco
- Chirley Santa Maria
- Maria Neres Beheco
- Romilda Dias Pereira
- Zilda Souza Brito
- Adivaldo Souza Romão
- Rosângela de Almeida Romão
- Jerusale Martins Dantas Barreto
- Patrícia Katiele Lemeiro Barreto Martins
- Ewangelina Pereira Bastos
- Ivone Pereira Bastos
- Renato Pereira Bastos
- Rui Pereira Bastos
- Elisi Neto Pereira Bastos