

Sistema Nacional de Informações sobre Saneamento

Diagnóstico do Manejo de Resíduos Sólidos Urbanos - 2011

Tabelas de Informações e Indicadores



Diagnóstico do Manejo de Resíduos Sólidos Urbanos – 2011

***Sistema Nacional de Informações sobre
Saneamento - SNIS***

Tabelas de Informações e Indicadores

Brasília, junho de 2013

Ministro de Estado das Cidades
Aguinaldo Velloso Borges Ribeiro

Secretário Executivo do Ministério das Cidades
Alexandre Cordeiro Macedo

Secretário Nacional de Saneamento Ambiental
Oswaldo Garcia

Diretor do Departamento de Articulação Institucional
Ernani Ciríaco de Miranda

Diretor do Departamento de Desenvolvimento e Cooperação Técnica
Manoel Renato Machado Filho

Diretor do Departamento de Água e Esgotos
Johnny Ferreira dos Santos

Coordenador-Geral do Sistema Nacional de Informações sobre Saneamento
Sérgio Brasil Abreu

Equipe Técnica
Responsável: Elizamar Pereira do Nascimento
José Alberto da Mata Mendes (CDT/UnB) e Rodrigo Benevenuto Luz

Equipe de Desenvolvimento
Responsável: Mauricio Lima Reis
Aline Atkinson da Cunha, Anderson André Meggiolaro Priedols (CDT/UnB), Bernhar Gobbi Rocha Coimbra (CDT/UnB), Fabiano Bechepeche Scardua (CDT/UnB), Juliano Dias Pereira de Oliveira (CDT/UnB), Márcio Rodrigues de Oliveira (CDT/UnB), Renato Ferreira (CDT/UnB).

Equipe Administrativa
Responsável: Paulo Rogério dos Santos e Silva
Felipe Monteiro da Silva (CDT/UnB) e Fernando Ferreira

Secretaria Nacional de Saneamento Ambiental
Sistema Nacional de Informações sobre Saneamento: diagnóstico do manejo de resíduos sólidos urbanos – 2011.
– Brasília: MCIDADES.SNSA, 2013.

2634 p.: gráficos, tabelas.

1. Serviços de Saneamento. 2. Sistemas de Informação. 3. Resíduos Sólidos. 4. Zonas Urbanas. 5. Brasil. I. Brasil. Ministério das Cidades. Secretaria Nacional de Saneamento Ambiental. II. Título: Diagnóstico do Manejo de Resíduos Sólidos Urbanos – 2011 - Tabela de Informações e Indicadores.

CDD 352.6

É permitida a reprodução total ou parcial deste trabalho, desde que citada a fonte.

MINISTÉRIO DAS CIDADES
SECRETARIA NACIONAL DE SANEAMENTO AMBIENTAL
SISTEMA NACIONAL DE INFORMAÇÕES SOBRE SANEAMENTO
SAS Quadra 01, Lote 01/06, Bloco H, 9º andar – Sala 905
70.070-010 – Brasília – Distrito Federal
Telefone (61) 2108-1396; Fax (61) 2108-1404
snis.rs@cidades.gov.br
www.snis.gov.br

SUMÁRIO

Apresentação	1
1..... Introdução	3
2..... Representatividade da amostra SNIS RS.....	4
3..... Resumo dos aspectos metodológicos	7
3.1..Preparação e coleta das informações	7
3.2..Configuração das informações e indicadores	7
3.3..Aspectos relativos às análises.....	8
3.4..Organização de dados para a divulgação	8
4..... Órgãos gestores dos serviços de manejo de resíduos sólidos urbanos	9
4.1..Concomitância na prestação de serviços de resíduos sólidos, água e esgotos	11
5..... Índices de cobertura do serviço regular de coleta domiciliar - RDO	13
5.1..Cobertura regional e por faixas populacionais de população urbana	13
5.2..Estimativa do déficit de coleta regular de RDO relacionada à população urbana	15
5.3..Cobertura regional e por faixas populacionais de população total	24
5.4..Estimativa do déficit de coleta regular de RDO relacionada à população total	33
6.Massa coletada <i>per capita</i> de resíduos sólidos domiciliares e públicos - RDO+RPU	35
6.1.. Avaliação regionalizada da massa coletada per capita de resíduos domiciliares e públicos em relação à população urbana do SNIS/IBGE	35
6.2..Massa coletada per capita de resíduos domiciliares e públicos em relação à população urbana do SNIS/IBGE, por faixas populacionais ..	45
6.3..Avaliação da massa coletada per capita restrita aos municípios que pesam rotineiramente seus resíduos domiciliares e públicos	46
6.4..Estimativa da massa coletada de resíduos domiciliares e públicos no país	48
7.Coleta seletiva e recuperação de materiais recicláveis	49
7.1..Existência de coleta seletiva nos municípios.....	49
7.2..Quantidade coletada seletivamente por agentes executores	59

7.3..Quantidade de recicláveis secos recuperada	63
8.Veículos usados na coleta de resíduos domiciliares e públicos	73
9.Geração de empregos e terceirização	77
10.Desempenho financeiro dos serviços de manejo de resíduos sólidos urbanos	82
10.1..Existência e formas de cobrança pelo serviço regular de coleta domiciliar	82
10.2..Auto-suficiência financeira do órgão gestor.....	84
10.3..Despesa per capita e percentual das despesas com o manejo de RSU nas despesas correntes da prefeitura	86
11.Unidades de processamento	89
11.1....Unidades de processamento cadastradas em todas as edições do SNIS	90
11.2....Massas recebidas nas unidades de processamento	92
11.3....O compartilhamento de unidades de processamento de resíduos domiciliares e de resíduos dos serviços de saúde	94
11.4....Quantidades de RDO+RPU recebidas em unidades de disposição no solo e unidades de triagem e de compostagem	107
12.Consórcios Intermunicipais para serviços de manejo de RSU	123

TABELAS DE INFORMAÇÕES E INDICADORES

I - REGIÃO NORTE

Tabela Ge01a - Informações Gerais	3
Tabela Ge01b - Informações Gerais (continuação)	9
Tabela Ge02 - Informações sobre Despesas, segundo o Tipo de Serviço Realizado	15
Tabela Ge03 - Informações sobre Despesas, segundo a Natureza do Agente-executor	21
Tabela Ge04 - Informações sobre Trabalhadores Remunerados, segundo a Natureza do Agente-executor	27
Tabela Ge05 - Informações sobre Trabalhadores Remunerados, segundo o Tipo de Serviço Realizado	33
Tabela Ge06 – Existência de Serviços Delegados	39
Tabela Co01 - Informações sobre População Atendida, Estrutura Operacional, Frequência e Terceirização do Serviço de Coleta Domiciliar e Pública.....	41
Tabela Co02a - Informações sobre Quantidades de Resíduos Sólidos Domiciliares e Públicos Coletados, segundo o Tipo de Resíduos	47
Tabela Co02b - Informações sobre Quantidades de Resíduos Sólidos Domiciliares e Públicos Coletados, segundo a Natureza do Agente-executor.....	53
Tabela Co03 - Informações Diversas sobre Coleta de Resíduos Sólidos	59
Tabela Co04a - Informações sobre Veículos de Agentes Públicos na Coleta de Resíduos Sólidos Domiciliares e Públicos.....	65
Tabela Co04b - Informações sobre Veículos de Agentes Privados na Coleta de Resíduos Sólidos Domiciliares e Públicos	71
Tabela Cs01 - Informações sobre Coleta Seletiva de Resíduos Sólidos	77
Tabela Cs02 - Informações sobre Triagem de Resíduos Sólidos (provenientes ou não da Coleta Seletiva).....	83
Tabela Rs01 - Informações sobre Coleta de Resíduos Sólidos de Serviços de Saúde.....	89
Tabela Cc01 - Informações sobre Coleta de Resíduos Sólidos da Construção Civil	95
Tabela Va01 - Informações sobre Serviços de Varrição	101
Tabela Cp01 - Informações sobre Serviços de Capina e Roçada	107
Tabela Os01a - Informações sobre Outros Serviços, Executados pela Prefeitura	113
Tabela Os01b - Informações sobre Outros Serviços, Executados por Empresas Contratadas	119
Tabela Os01c - Informações sobre Outros Serviços, Executados por Outros Agentes	125

Tabela Ca01 - Informações sobre Catadores	131
Tabela Up01 - Informações sobre as Unidades de Processamento	137
Tabela Up02 - Informações sobre o Fluxo de Resíduos para as Unidades de Processamento	145
Tabela Up03 - Informações sobre Características das Unidades de Processamento por Disposição no Solo (aterros sanitários, controlados e lixões)	151
Tabela Up04 - Informações sobre a Quantidade de Equipamentos das Unidades de Processamento por Disposição no Solo (aterros sanitários, controlados e lixões)	157
Tabela Up05 - Cadastro Nacional de Unidades de Processamento de Resíduos Sólidos Urbanos.....	163
Tabela Po01 - Política, Plano e Consórcios Intermunicipais de Saneamento.....	173
Tabela In01 - Indicadores Gerais	179
Tabela In02 - Indicadores sobre Coleta de Resíduos Sólidos Domiciliares e Públicos	185
Tabela In03 - Indicadores sobre Coleta Seletiva e Triagem.....	191
Tabela In04 - Indicadores sobre Coleta de Resíduos Sólidos de Serviços de Saúde.....	197
Tabela In05 - Indicadores sobre Serviços de Varrição, Capina e Roçada	203

ANEXO

Relação de Indicadores

TABELAS DE INFORMAÇÕES E INDICADORES

II - REGIÃO NORDESTE

Tabela Ge01a - Informações Gerais	3
Tabela Ge01b - Informações Gerais (continuação)	17
Tabela Ge02 - Informações sobre Despesas, segundo o Tipo de Serviço Realizado	31
Tabela Ge03 - Informações sobre Despesas, segundo a Natureza do Agente-executor	45
Tabela Ge04 - Informações sobre Trabalhadores Remunerados, segundo a Natureza do Agente-executor	59
Tabela Ge05 - Informações sobre Trabalhadores Remunerados, segundo o Tipo de Serviço Realizado	73
Tabela Ge06 - Existência de Serviços Delegados	87
Tabela Co01 - Informações sobre População Atendida, Estrutura Operacional, Frequência e Terceirização do Serviço de Coleta Domiciliar e Pública.....	89
Tabela Co02a - Informações sobre Quantidades de Resíduos Sólidos Domiciliares e Públicos Coletados, segundo o Tipo de Resíduos	103
Tabela Co02b - Informações sobre Quantidades de Resíduos Sólidos Domiciliares e Públicos Coletados, segundo a Natureza do Agente-executor	117
Tabela Co03 - Informações Diversas sobre Coleta de Resíduos Sólidos	131
Tabela Co04a - Informações sobre Veículos de Agentes Públicos na Coleta de Resíduos Sólidos Domiciliares e Públicos.....	145
Tabela Co04b - Informações sobre Veículos de Agentes Privados na Coleta de Resíduos Sólidos Domiciliares e Públicos	159
Tabela Cs01 - Informações sobre Coleta Seletiva de Resíduos Sólidos	173
Tabela Cs02 - Informações sobre Triagem de Resíduos Sólidos (provenientes ou não da Coleta Seletiva)	187
Tabela Rs01 - Informações sobre Coleta de Resíduos Sólidos de Serviços de Saúde.....	201
Tabela Cc01 - Informações sobre Coleta de Resíduos Sólidos da Construção Civil	215
Tabela Va01 - Informações sobre Serviços de Varrição	229
Tabela Cp01 - Informações sobre Serviços de Capina e Roçada	243
Tabela Os01a - Informações sobre Outros Serviços, Executados pela Prefeitura	257
Tabela Os01b - Informações sobre Outros Serviços, Executados por Empresas Contratadas	271
Tabela Os01c - Informações sobre Outros Serviços, Executados por Outros Agentes	285
Tabela Ca01 - Informações sobre Catadores.....	299
Tabela Up01 - Informações sobre as Unidades de Processamento.....	313

Tabela Up02 - Informações sobre o Fluxo de Resíduos para as Unidades de Processamento	331
Tabela Up03 - Informações sobre Características das Unidades de Processamento por Disposição no Solo (aterros sanitários, controlados e lixões)	351
Tabela Up04 - Informações sobre a Quantidade de Equipamentos das Unidades de Processamento por Disposição no Solo (aterros sanitários, controlados e lixões)	365
Tabela Up05 - Cadastro Nacional de Unidades de Processamento de Resíduos Sólidos Urbanos.....	379
Tabela Po01 - Política, Plano e Consórcios Intermunicipais de Saneamento.....	407
Tabela In01 - Indicadores Gerais	423
Tabela In02 - Indicadores sobre Coleta de Resíduos Sólidos Domiciliares e Públicos	437
Tabela In03 - Indicadores sobre Coleta Seletiva e Triagem.....	451
Tabela In04 - Indicadores sobre Coleta de Resíduos Sólidos de Serviços de Saúde.....	465
Tabela In05 - Indicadores sobre Serviços de Varrição, Capina e Roçada	479

ANEXO

Relação de Indicadores

TABELAS DE INFORMAÇÕES E INDICADORES

III - REGIÃO SUDESTE

Tabela Ge01a - Informações Gerais	3
Tabela Ge01b - Informações Gerais (continuação)	27
Tabela Ge02 - Informações sobre Despesas, segundo o Tipo de Serviço Realizado	51
Tabela Ge03 - Informações sobre Despesas, segundo a Natureza do Agente-executor	75
Tabela Ge04 - Informações sobre Trabalhadores Remunerados, segundo a Natureza do Agente-executor	99
Tabela Ge05 - Informações sobre Trabalhadores Remunerados, segundo o Tipo de Serviço Realizado	123
Tabela Ge06 - Existência de Serviços Delegados	147
Tabela Co01 - Informações sobre População Atendida, Estrutura Operacional, Frequência e Terceirização do Serviço de Coleta Domiciliar e Pública.....	151
Tabela Co02a - Informações sobre Quantidades de Resíduos Sólidos Domiciliares e Públicos Coletados, segundo o Tipo de Resíduos	175
Tabela Co02b - Informações sobre Quantidades de Resíduos Sólidos Domiciliares e Públicos Coletados, segundo a Natureza do Agente-executor	199
Tabela Co03 - Informações Diversas sobre Coleta de Resíduos Sólidos	223
Tabela Co04a - Informações sobre Veículos de Agentes Públicos na Coleta de Resíduos Sólidos Domiciliares e Públicos.....	247
Tabela Co04b - Informações sobre Veículos de Agentes Privados na Coleta de Resíduos Sólidos Domiciliares e Públicos	271
Tabela Cs01 - Informações sobre Coleta Seletiva de Resíduos Sólidos	295
Tabela Cs02 - Informações sobre Triagem de Resíduos Sólidos (provenientes ou não da Coleta Seletiva)	319
Tabela Rs01 - Informações sobre Coleta de Resíduos Sólidos de Serviços de Saúde.....	343
Tabela Cc01 - Informações sobre Coleta de Resíduos Sólidos da Construção Civil	367
Tabela Va01 - Informações sobre Serviços de Varrição	391
Tabela Cp01 - Informações sobre Serviços de Capina e Roçada	415
Tabela Os01a - Informações sobre Outros Serviços, Executados pela Prefeitura	439
Tabela Os01b - Informações sobre Outros Serviços, Executados por Empresas Contratadas	463
Tabela Os01c - Informações sobre Outros Serviços, Executados por Outros Agentes	487
Tabela Ca01 - Informações sobre Catadores.....	511
Tabela Up01 - Informações sobre as Unidades de Processamento.....	535

Tabela Up02 - Informações sobre o Fluxo de Resíduos para as Unidades de Processamento	573
Tabela Up03 - Informações sobre Características das Unidades de Processamento por Disposição no Solo (aterros sanitários, controlados e lixões)	613
Tabela Up04 - Informações sobre a Quantidade de Equipamentos das Unidades de Processamento por Disposição no Solo (aterros sanitários, controlados e lixões)	633
Tabela Up05 - Cadastro Nacional de Unidades de Processamento de Resíduos Sólidos Urbanos.....	653
Tabela Po01 – Política. Plano e Consórcios Intermunicipais de Saneamento	699
Tabela In01 - Indicadores Gerais	727
Tabela In02 - Indicadores sobre Coleta de Resíduos Sólidos Domiciliares e Públicos	751
Tabela In03 - Indicadores sobre Coleta Seletiva e Triagem.....	775
Tabela In04 - Indicadores sobre Coleta de Resíduos Sólidos de Serviços de Saúde.....	799
Tabela In05 - Indicadores sobre Serviços de Varrição, Capina e Roçada	823

ANEXO

Relação de Indicadores

TABELAS DE INFORMAÇÕES E INDICADORES

IV - REGIÃO SUL

Tabela Ge01a - Informações Gerais	3
Tabela Ge01b - Informações Gerais (continuação)	25
Tabela Ge02 - Informações sobre Despesas, segundo o Tipo de Serviço Realizado	47
Tabela Ge03 - Informações sobre Despesas, segundo a Natureza do Agente-executor	69
Tabela Ge04 - Informações sobre Trabalhadores Remunerados, segundo a Natureza do Agente-executor	91
Tabela Ge05 - Informações sobre Trabalhadores Remunerados, segundo o Tipo de Serviço Realizado	113
Tabela Ge06 – Existência de Serviços Delegados	135
Tabela Co01 - Informações sobre População Atendida, Estrutura Operacional, Frequência e Terceirização do Serviço de Coleta Domiciliar e Pública.....	139
Tabela Co02a - Informações sobre Quantidades de Resíduos Sólidos Domiciliares e Públicos Coletados, segundo o Tipo de Resíduos	161
Tabela Co02b - Informações sobre Quantidades de Resíduos Sólidos Domiciliares e Públicos Coletados, segundo a Natureza do Agente-executor	183
Tabela Co03 - Informações Diversas sobre Coleta de Resíduos Sólidos	205
Tabela Co04a - Informações sobre Veículos de Agentes Públicos na Coleta de Resíduos Sólidos Domiciliares e Públicos.....	227
Tabela Co04b - Informações sobre Veículos de Agentes Privados na Coleta de Resíduos Sólidos Domiciliares e Públicos	249
Tabela Cs01 - Informações sobre Coleta Seletiva de Resíduos Sólidos	271
Tabela Cs02 - Informações sobre Triagem de Resíduos Sólidos (provenientes ou não da Coleta Seletiva)	293
Tabela Rs01 - Informações sobre Coleta de Resíduos Sólidos de Serviços de Saúde.....	315
Tabela Cc01 - Informações sobre Coleta de Resíduos Sólidos da Construção Civil	337
Tabela Va01 - Informações sobre Serviços de Varrição	359
Tabela Cp01 - Informações sobre Serviços de Capina e Roçada	381
Tabela Os01a - Informações sobre Outros Serviços, Executados pela Prefeitura	403
Tabela Os01b - Informações sobre Outros Serviços, Executados por Empresas Contratadas	425
Tabela Os01c - Informações sobre Outros Serviços, Executados por Outros Agentes	447
Tabela Ca01 - Informações sobre Catadores.....	469
Tabela Up01 - Informações sobre as Unidades de Processamento.....	491

Tabela Up02 - Informações sobre o Fluxo de Resíduos para as Unidades de Processamento	511
Tabela Up03 - Informações sobre Características das Unidades de Processamento por Disposição no Solo (aterros sanitários, controlados e lixões)	541
Tabela Up04 - Informações sobre a Quantidade de Equipamentos das Unidades de Processamento por Disposição no Solo (aterros sanitários, controlados e lixões)	551
Tabela Up05 - Cadastro Nacional de Unidades de Processamento de Resíduos Sólidos Urbanos.....	561
Tabela Po01 – Política, Plano e Consórcios Intermunicipais de Saneamento	585
Tabela In01 - Indicadores Gerais	611
Tabela In02 - Indicadores sobre Coleta de Resíduos Sólidos Domiciliares e Públicos	633
Tabela In03 - Indicadores sobre Coleta Seletiva e Triagem.....	655
Tabela In04 - Indicadores sobre Coleta de Resíduos Sólidos de Serviços de Saúde.....	677
Tabela In05 - Indicadores sobre Serviços de Varrição, Capina e Roçada	699

ANEXO

Relação de Indicadores

TABELAS DE INFORMAÇÕES E INDICADORES

V - REGIÃO CENTRO-OESTE

Tabela Ge01a - Informações Gerais	3
Tabela Ge01b - Informações Gerais (continuação)	9
Tabela Ge02 - Informações sobre Despesas, segundo o Tipo de Serviço Realizado	15
Tabela Ge03 - Informações sobre Despesas, segundo a Natureza do Agente-executor	21
Tabela Ge04 - Informações sobre Trabalhadores Remunerados, segundo a Natureza do Agente-executor	27
Tabela Ge05 - Informações sobre Trabalhadores Remunerados, segundo o Tipo de Serviço Realizado	33
Tabela Ge06 – Existência de Serviços Delegados	39
Tabela Co01 - Informações sobre População Atendida, Estrutura Operacional, Frequência e Terceirização do Serviço de Coleta Domiciliar e Pública.....	41
Tabela Co02a - Informações sobre Quantidades de Resíduos Sólidos Domiciliares e Públicos Coletados, segundo o Tipo de Resíduos	47
Tabela Co02b - Informações sobre Quantidades de Resíduos Sólidos Domiciliares e Públicos Coletados, segundo a Natureza do Agente-executor	53
Tabela Co03 - Informações Diversas sobre Coleta de Resíduos Sólidos	59
Tabela Co04a - Informações sobre Veículos de Agentes Públicos na Coleta de Resíduos Sólidos Domiciliares e Públicos.....	65
Tabela Co04b - Informações sobre Veículos de Agentes Privados na Coleta de Resíduos Sólidos Domiciliares e Públicos	71
Tabela Cs01 - Informações sobre Coleta Seletiva de Resíduos Sólidos	77
Tabela Cs02 - Informações sobre Triagem de Resíduos Sólidos (provenientes ou não da Coleta Seletiva)	83
Tabela Rs01 - Informações sobre Coleta de Resíduos Sólidos de Serviços de Saúde.....	89
Tabela Cc01 - Informações sobre Coleta de Resíduos Sólidos da Construção Civil	95
Tabela Va01 - Informações sobre Serviços de Varrição	101
Tabela Cp01 - Informações sobre Serviços de Capina e Roçada	107
Tabela Os01a - Informações sobre Outros Serviços, Executados pela Prefeitura	113
Tabela Os01b - Informações sobre Outros Serviços, Executados por Empresas Contratadas	119
Tabela Os01c - Informações sobre Outros Serviços, Executados por Outros Agentes	125
Tabela Ca01 - Informações sobre Catadores.....	131
Tabela Up01 - Informações sobre as Unidades de Processamento.....	137

Tabela Up02 - Informações sobre o Fluxo de Resíduos para as Unidades de Processamento	145
Tabela Up03 - Informações sobre Características das Unidades de Processamento por Disposição no Solo (aterros sanitários, controlados e lixões)	151
Tabela Up04 - Informações sobre a Quantidade de Equipamentos das Unidades de Processamento por Disposição no Solo (aterros sanitários, controlados e lixões)	157
Tabela Up05 - Cadastro Nacional de Unidades de Processamento de Resíduos Sólidos Urbanos.....	163
Tabela Po01 – Política, Plano e Consórcios Intermunicipais de Saneamento	173
Tabela In01 - Indicadores Gerais	179
Tabela In02 - Indicadores sobre Coleta de Resíduos Sólidos Domiciliares e Públicos	185
Tabela In03 - Indicadores sobre Coleta Seletiva e Triagem.....	191
Tabela In04 - Indicadores sobre Coleta de Resíduos Sólidos de Serviços de Saúde.....	197
Tabela In05 - Indicadores sobre Serviços de Varrição, Capina e Roçada	203

ANEXO

Relação de Indicadores

APRESENTAÇÃO

Esta é mais uma publicação do “Diagnóstico do Manejo de Resíduos Sólidos”, que divulga anualmente a base de dados do Sistema Nacional de Informações sobre Saneamento – SNIS, em seu componente “resíduos sólidos”. O presente documento corresponde à décima edição do Diagnóstico, referente ao ano de 2011.

Composto por serviços de água, esgotos e manejo de resíduos sólidos, o SNIS abrange aspectos operacionais, administrativos, econômico-financeiros, contábeis e de qualidade dos serviços.

Para resíduos sólidos, as informações são fornecidas por órgãos gestores dos serviços nos municípios, podendo ser uma autarquia, departamento ou secretaria municipal. Os dados permitem identificar, com elevado grau de objetividade, os aspectos da gestão dos respectivos serviços nos municípios brasileiros.

Este ano, 2.100 municípios participaram do Diagnóstico, ou seja, 37,7% do total do País. Em termos de população urbana este percentual sobe para 73,3%, respondendo por 119 milhões de habitantes urbanos.

O Diagnóstico apontou uma elevada cobertura do serviço regular de coleta domiciliar, igual a 98,4% da população urbana, acusando déficit de atendimento a aproximadamente 3 milhões de habitantes das cidades brasileiras, sendo 62,4% destes moradores das regiões nordeste e norte.

A massa coletada de resíduos domiciliares e públicos nos municípios participantes do Diagnóstico e que tiveram sua informação dentro do intervalo de confiança foi de 41,5 milhões de toneladas. Esta quantidade coletada quando relacionada à respectiva população urbana resultou valores *per capita* extremos de 0,77 kg/hab./dia para a região Sul e 1,37 para a Centro-Oeste, com um indicador médio para o País de 0,96 kg/hab./dia, valor que, embora próximo ao do ano passado (igual a 0,93kg/hab./dia) implica em acréscimo unitário de 3%. Os dados permitem extrapolar para o país um montante estimado de 55,3 milhões de toneladas de resíduos coletados no ano.

Segundo a classificação feita pelos próprios órgãos gestores municipais que responderam o SNIS-2011 é possível inferir o destino

final de 70% da massa coletada no País, valor também corresponde a um contingente de 109 milhões de habitantes ou 67% de toda a população urbana em 2011. Assim, da massa total coletada, estimada, apurou-se que 46,0% são dispostas em aterros sanitários, 12,3% em aterros controlados, 7,1% em lixões e 4,1% são encaminhados para unidades de triagem e de compostagem, restando então a parcela de 30,4% sem informação, a qual se refere sobretudo aos pequenos municípios (até 30 mil habitantes). Embora ciente das restrições impostas por tal lacuna o SNIS julga pertinente, a título de exercício, se admitir que um terço desta “massa sem informação” seja encaminhada a aterros sanitários. Nesta hipótese pode-se dizer que 60% da massa total coletada no País é disposta de forma adequada, 12% de forma controlada e 28% de forma inadequada, destinada a lixões.

Vê-se, por um lado, que um maior número de municípios vem adotando a coleta seletiva, bem como o aumento de valor do indicador médio da massa *per capita* coletada seletivamente, o qual se situa em 15,0kg/hab./ano. Contudo, conforme as informações disponíveis, diminuiu a efetividade da recuperação de resíduos recicláveis secos (papel, plástico, vidro e metais). Estima-se um montante de 900 mil toneladas recuperadas no ano de referência, correspondendo a uma massa recuperada *per capita* de 6,8kg/hab./ano. Esta massa total recuperada implica em menos de 2% do total de resíduos domiciliares e públicos coletados, embora assuma maior significado quando se admite que a fração de “materiais recicláveis secos” presente no conjunto de RDO+RPU seja estimada em 30% (exceto matéria orgânica). Nesta hipótese, tal montante passa a significar aproximadamente 5,5% do total potencialmente recuperável de recicláveis secos (papel, plástico, metal e vidro), o que demonstra um estágio ainda primário da reciclagem de “secos” no Brasil.

A despesa total com o manejo dos resíduos sólidos, quando rateada pela população urbana, resulta em um valor médio anual de R\$ 86,86 por habitante, partindo de um patamar inferior médio de R\$ 60,00 para municípios até 100 mil habitantes e chegando a R\$ 115,16 no caso das duas maiores metrópoles brasileiras, embora também valha citar que, na hipótese de não se admitir os municípios do Rio de Janeiro e São Paulo o indicador médio nacional caia para R\$80,00 por habitante. Tais despesas implicam para os municípios em fatias de 3 a 5,5% das despesas correntes

(exceto despesas de capital) com todos os demais serviços públicos (educação, saúde, segurança, transporte etc).

Extrapolando as despesas verificadas nos municípios participantes do Diagnóstico, é possível prever que, no ano de 2011, as Prefeituras tiveram um gasto aproximado de R\$ 12,6 bilhões com pessoal, veículos, manutenção, insumos e demais remunerações, exceto investimentos, para a lida com os resíduos sólidos urbanos em todo o País, ou seja, algo próximo de 7% a mais do que no ano anterior.

Importante também salientar a expressiva quantidade de trabalhadores empregados nos serviços que, estimada com base nos dados dos municípios que responderam ao SNIS, totaliza 346 mil empregos, dos quais em torno de 50% estão alocados em municípios abaixo de 100 mil habitantes, ou seja, estima-se que o setor de resíduos sólidos emprega mais de 173 mil trabalhadores nos municípios até 100 mil habitantes.

Em termos de consórcios públicos intermunicipais para a gestão ou prestação de serviços de manejo de RSU percebe-se uma quantidade praticamente estável em relação ao ano anterior. São identificados 81 consórcios. Contudo, é relevante mencionar que aumentou a quantidade de municípios que aderiram aos mesmos. E, principalmente o percentual daqueles que dizem já possuir lei autorizativa. 1.097 municípios, ou seja, 20% dos municípios brasileiros se declararam integrante de algum consórcio intermunicipal para a gestão ou prestação de serviços de manejo de RSU, isto abrangendo os que tem e os que não tem lei autorizativa aprovada na respectiva Câmara de Vereadores. Em termos de população urbana tais municípios abrigam 25,4 milhões de habitantes, havendo, no entanto, uma forte concentração nas regiões Sul e Sudeste que, juntas, englobam 85% da mesma.

O documento apresenta ainda uma grade extensa de informações e indicadores capazes de possibilitar uma visão abrangente, de forma a se obter avaliações consistentes sobre o desempenho dos serviços em todo o país. O conjunto completo dos dados pode ser acessado no site www.snis.gov.br.

O Ministério das Cidades destaca a importância dos dados para o planejamento de políticas públicas na área de saneamento e reconhece o esforço das organizações e prefeituras encarregadas por prestar os serviços nos municípios brasileiros. É muito importante o apoio e a participação no SNIS, pois os dados contribuem de forma fundamental para que o País tenha um histórico de indicadores do setor saneamento. Assim, agradece a participação de todas as instituições que responderam à coleta de dados e espera contar com este indispensável apoio na próxima atualização do banco de dados, relativa ao ano de 2012.

Brasília, junho de 2013.

Secretaria Nacional de Saneamento Ambiental
Ministério das Cidades

1. INTRODUÇÃO

O Governo federal criou e administra o seu Sistema Nacional de Informações sobre Saneamento – SNIS, vinculado à Secretaria Nacional de Saneamento Ambiental (SNSA) do Ministério das Cidades (MTCidades).

Dentre os objetivos do SNIS destacam-se: (i) planejamento e execução de políticas públicas; (ii) orientação da aplicação de recursos; (iii) avaliação de desempenho dos serviços; (iv) aperfeiçoamento da gestão, elevando os níveis de eficiência e eficácia; e (v) orientação de atividades regulatórias, de fiscalização e de controle social.

Além disso, a consolidação do SNIS nos últimos dezessete anos permite a utilização dos seus indicadores como referência para comparação e como guia para medição de desempenho. No componente resíduos sólidos, o SNIS possui uma Série Histórica de dados de 10 anos.

O SNIS é o maior e mais importante sistema de informações do setor saneamento brasileiro. O Sistema apóia-se em um banco de dados, que contém informações de caráter operacional, gerencial, financeiro e de qualidade, sobre a prestação de serviços de água e de esgotos, bem como de manejo de resíduos sólidos urbanos.

Para resíduos sólidos, tais informações são coletadas junto aos órgãos municipais encarregados dos serviços e os indicadores calculados com base nas mesmas, sendo que no presente Diagnóstico se referem ao ano-base de 2011. Os dados do SNIS são atualizados anualmente.

Considerando o modelo de organização dos serviços no Brasil, o SNIS é dividido em dois componentes: água e esgotos (SNIS-AE); e resíduos sólidos (SNIS-RS). A base de dados é totalmente pública e disponibilizada gratuitamente. Os dados do SNIS são atualizados anualmente.

O Diagnóstico apresenta também algumas análises, com o objetivo de retratar as características e a situação dos serviços de manejo de resíduos sólidos, em várias das suas faces, de acordo com as informações do ano-base 2011. Essas análises têm

pretensão indicativa, sem almejar esgotar a ampla possibilidade de avaliações que o conjunto de informações e indicadores do SNIS permite, sobretudo considerando a série histórica de dados. Ao contrário, o objetivo do Diagnóstico é, além de apresentar um dos vários retratos possíveis da situação do setor de resíduos sólidos no Brasil, mostrar a riqueza de informações nas coleções disponíveis, e as possibilidades de análise, buscando estimular o uso dos dados e a produção de outros retratos.

Está é a décima edição anual consecutiva do Diagnóstico – RS, que contém a parte analítica da visão geral da prestação dos serviços e a parte constituída de tabelas de informações e indicadores municipais, separadas por região.

No texto analítico, encontra-se uma abordagem regionalizada e, em alguns casos, uma abordagem por estratos populacionais a fim de melhor inferir os resultados que, por regiões poderiam conter distorções.

Assim, após esta introdução é apresentado no item 2 uma avaliação sobre a representatividade da amostra SNIS-RS 2011 e no item 3 um resumo das características metodológicas que orientaram o trabalho.

A partir do item 4 são enfocados os serviços de limpeza urbana sob seus aspectos organizacionais e operacionais. No item 5 será avaliada a cobertura do serviço regular de coleta de resíduos domiciliares; no item 6 a massa coletada; no item 7 os aspectos relacionados à coleta seletiva e recuperação de materiais recicláveis; no item 8 a frota atuante; no item 9 os aspectos da força de trabalho e no item 10 o desempenho financeiro dos órgãos gestores do manejo de RSU, cujo tema inclui receitas e despesas.

O item 11 cuida do destino dos resíduos sólidos urbanos, encontrando-se uma avaliação sobre as unidades de processamento cadastradas no SNIS, inclusive informações sobre aspectos relacionados à importação e exportação de resíduos domiciliares e resíduos dos serviços de saúde.

Finalmente, no item 12 é abordada a situação a respeito dos Planos e Políticas municipais de saneamento e Consórcios Intermunicipais implantados ou em processo de implantação após publicação da Lei nº 11.107/2005.

Além disso, existem elementos que auxiliam no entendimento do Diagnóstico que estão disponíveis para consulta no *site* do SNIS, são eles:

- Elementos Metodológicos do SNIS-RS;
- Municípios participantes do Diagnóstico;
- Glossário de Informações;
- Relação de Indicadores.

2. REPRESENTATIVIDADE DA AMOSTRA

Neste item são apresentadas as características da atual edição do SNIS-RS no que diz respeito à sua representatividade que, ainda que não estatística, possibilita uma boa segurança nas análises feitas em seguida.

Os dados são coletados anualmente, em órgãos municipais encarregados da gestão do manejo de resíduos sólidos.

Os municípios participantes, ou seja, aqueles que responderam ao questionário do Ministério das Cidades estão relacionados no *link* – Relação dos municípios que estão em regularidade com o SNIS, conforme o tipo de serviço prestado, disponível no *site* do SNIS.

Apesar de todo o esforço realizado, não se consegue que todos os municípios enviem os dados solicitados, devido a razões que vão do desinteresse às dificuldades internas que têm alguns municípios para obter seus dados.

Assim, dos 5.565 municípios brasileiros foram obtidas respostas válidas de 2.100, resultando numa taxa de resposta de 37,7% e num crescimento de 30 municípios (1,2%) na base de dados, quando comparada ao ano de 2010.

Os Quadros 2.1 a 2.4, a seguir, apresentam configurações desta amostra no País, a partir da classificação dos municípios por faixa populacional e por região.

QUADRO 2.1

Representatividade da amostra de municípios participantes do SNIS-RS 2011, segundo quantidade e população dos municípios

	Brasil	Municípios participantes	Participação no total (%)
Quantidade (municípios)	5.565	2.100	37,7
População urbana (habitantes)	162.342.630	119.025.448	73,3
População total (habitantes)	192.379.287	130.200.395	67,7

Fonte: Censo Demográfico 2010 IBGE, Estimativa da população residente em 01/07/2011 IBGE e SNIS 2011

Conforme mencionado, no texto da visão geral contida no Diagnóstico do SNIS-RS se observará uma análise por regiões brasileiras e, em alguns casos, por porte populacional dos municípios, dispostos em seis faixas de acordo com o Quadro 2.2.

QUADRO 2.2

Classificação de municípios da amostra do SNIS-RS 2011, por faixas, segundo população total

Faixa populacional	Intervalo da faixa *
1	Até 30 mil habitantes
2	De 30.001 a 100.000 habitantes
3	De 100.001 a 250.000 habitantes
4	De 250.001 a 1.000.000 de habitantes
5	De 1.000.001 a 3.000.000 de habitantes
6	Acima de 3.000.001 habitantes

* Classificada em função da população total do Censo 2010 do IBGE, codificada, no SNIS-RS, como POP_TOT.

O Mapa 2.1 e o Gráfico 2.1, a seguir, apresentam a visualização da amostra dos municípios cujos dados estão presentes no SNIS-RS 2011. Nas ilustrações é possível observar a boa representatividade da amostra tanto em termos de quantidade de municípios, quanto, principalmente, de população urbana.

MAPA 2.1
Distribuição espacial dos municípios participantes do SNIS-RS 2011, segundo município

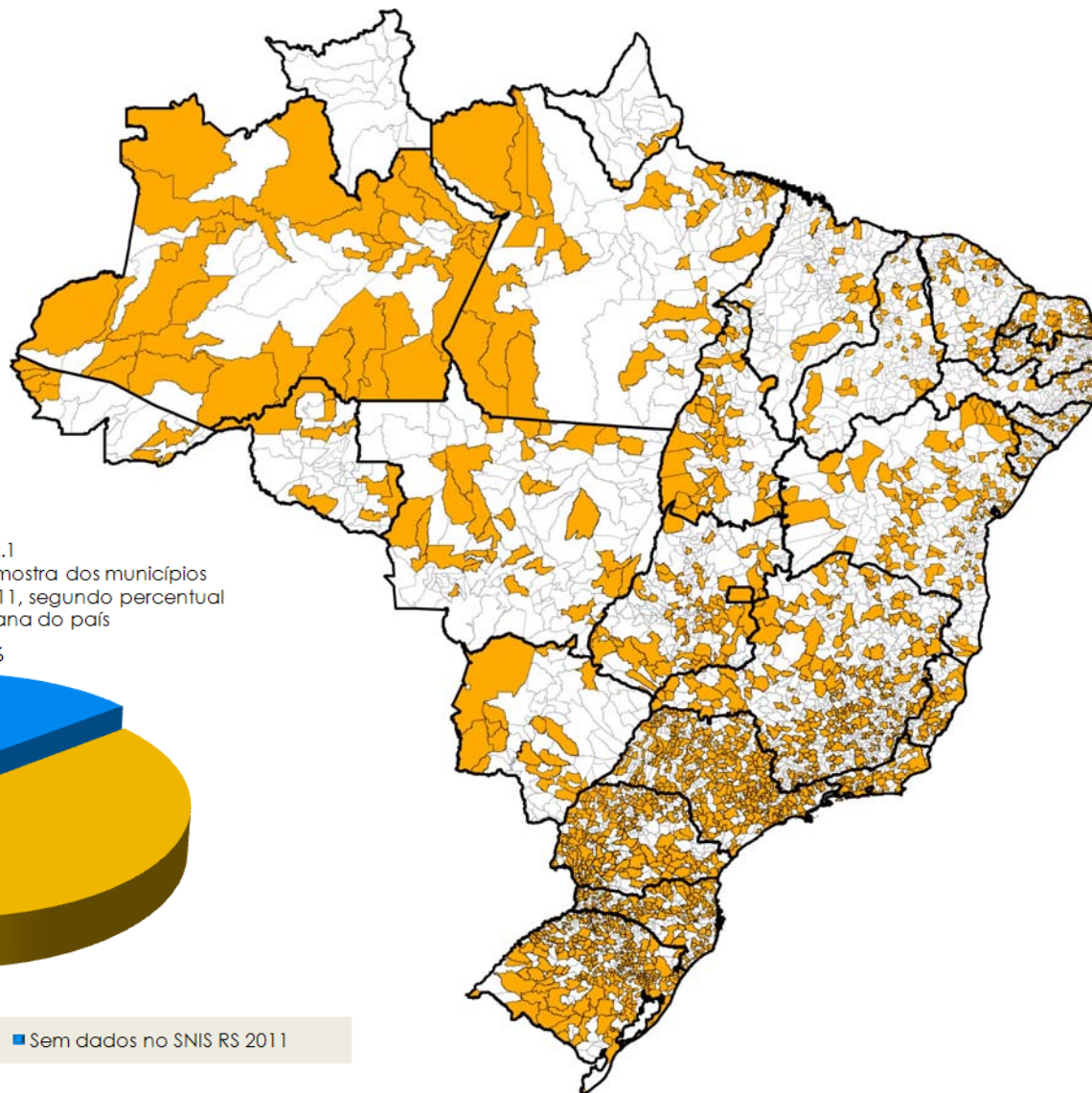
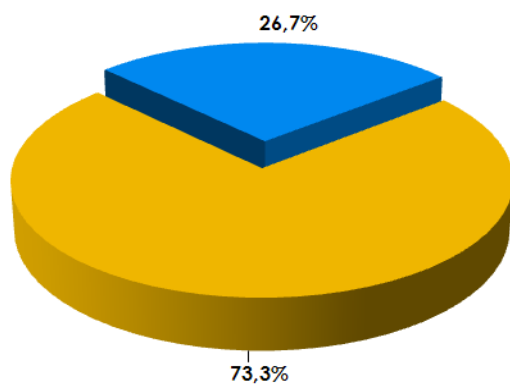


GRÁFICO 2.1
Representação gráfica da amostra dos municípios
participantes do SNIS-RS em 2011, segundo percentual
da população urbana do país



■ Com dados no SNIS RS 2011 ■ Sem dados no SNIS RS 2011

O conjunto dos municípios participantes, segundo as faixas populacionais consideradas nas análises do Diagnóstico, bem como as regiões geográficas é dado pelos Quadros 2.3 e 2.4, a seguir.

Vale lembrar que a partir da edição de número 8 – ano 2009 - o SNIS-RS passou a contar com um significativo incremento, especialmente de municípios de pequeno porte, quando passou a ser solicitado o fornecimento de dados a todos os municípios do País, ao invés de uma amostra, como antes ocorria, o que provocou aumento substancial de informações e indicadores. Com isso, a composição de apenas um volume para o Diagnóstico tornou-se

extremamente grande, justificando a separação do documento em cinco partes, uma para cada região geográfica. Desta forma, além de facilitar as consultas aos dados, o SNIS-RS propicia também outra visão dos serviços de manejo de resíduos sólidos urbanos no País, pela qual as diferenças regionais poderão se manifestar.

Assim, poderão ser avaliados os resultados pelas regiões:
I – Região Norte; II – Região Nordeste; III – Região Sudeste;
IV – Região Sul; e V – Região Centro-Oeste.

QUADRO 2.3
Quantidade e população dos municípios participantes do SNIS-RS 2011, segundo faixa populacional

Faixa populacional	Brasil			Municípios Participantes					
	Quantidade de municípios	População total	População urbana	Quantidade de municípios	Participação	População total	Participação	População urbana	Participação
	(unidade)	(habitante)	(habitante)	(unidade)	(%)	(habitante)	(%)	(habitante)	(%)
1	4.492	46.830.845	29.135.782	1.522	33,9	15.764.104	33,7	10.515.093	36,1
2	787	39.818.386	30.808.674	343	43,6	17.919.662	45,0	14.766.282	47,9
3	186	27.973.468	25.975.409	146	78,5	22.640.813	80,9	21.075.577	81,1
4	84	36.282.590	35.243.310	73	86,9	32.401.818	89,3	31.489.041	89,3
5	14	23.801.930	23.609.109	14	100,0	23.801.930	100,0	23.609.109	100,0
6	2	17.672.068	17.570.346	2	100,0	17.672.068	100,0	17.570.346	100,0
Total	5.565	192.379.287	162.342.630	2.100	37,7	130.200.395	67,7	119.025.448	73,3

Fonte: Censo Demográfico 2010 IBGE, Estimativa da população residente 01/07/2011 IBGE e SNIS 2011

QUADRO 2.4
Quantidade e população dos municípios participantes do SNIS-RS 2011, segundo região geográfica

Região	Brasil			Municípios Participantes					
	Quantidade de municípios	População total	População urbana	Quantidade de municípios	Participação	População total	Participação	População urbana	Participação
	(unidade)	(habitante)	(habitante)	(unidade)	(%)	(habitante)	(%)	(habitante)	(%)
Norte	449	16.095.187	11.835.034	147	32,7	9.241.857	57,4%	7.703.513	65,1
Nordeste	1.794	53.501.859	39.154.702	406	22,6	26.008.388	48,6%	22.347.647	57,1
Sudeste	1.668	80.975.616	75.276.060	755	45,3	65.041.666	80,3%	62.158.876	82,6
Sul	1.188	27.562.433	23.425.266	666	56,1	21.293.404	77,3%	18.779.601	80,2
Centro-Oeste	466	14.244.192	12.651.568	126	27,0	8.615.080	60,5%	8.035.811	63,5
Total	5.565	192.379.287	162.342.630	2.100	37,7	130.200.395	67,7%	119.025.448	73,3

Fonte: Censo Demográfico 2010 IBGE, Estimativa da população residente em 01/07/2011 IBGE e SNIS 2011

3. RESUMO DOS ASPECTOS METODOLÓGICOS

Uma descrição com detalhes dos aspectos metodológicos pode ser encontrada no site do SNIS acessando o link: Elementos Metodológicos do SNIS-RS.

3.1. Preparação e coleta das informações

Nesta fase são definidas várias tarefas de preparação, que vão desde o planejamento geral para o ano até organização de espaços, lógicos e físicos.

Começa então o envio de telegramas às prefeituras comunicando o início da coleta no ano. As prefeituras acionam as áreas responsáveis pelo manejo de resíduos sólidos e as mesmas acessam o programa de computador desenvolvido especificamente para esta função, disponibilizado na página do SNIS na internet.

Depois de recebidos, os dados são analisados manual e automaticamente e os municípios questionados quando à sua consistência e, uma vez corrigidos, são substituídos no banco de dados. Nos casos em que o município não se manifesta ou confirma o valor original, os dados são mantidos.

Em seguida, uma versão preliminar contendo as informações recebidas e os indicadores que integram o presente Diagnóstico é enviada a todos os municípios que enviaram resposta, com o intuito de obter correções de dados, críticas e sugestões. Os comentários e correções são processados e as alterações pertinentes efetivadas.

3.2. Configuração das informações e indicadores

As informações coletadas referem-se a inúmeros aspectos dos vários serviços de limpeza urbana e manejo de resíduos sólidos existentes nos municípios, os quais são tratados separadamente:

- GE – informações de caráter geral;
- FN – informações relativas aos trabalhadores que são empregados diretamente com o manejo de resíduos;
- TB – informações relativas aos trabalhadores;
- CO – informações sobre o serviço de coleta de resíduos sólidos domiciliares e públicos;
- CC – informações sobre a coleta dos resíduos sólidos da construção civil;
- CS – informações sobre a coleta seletiva e processos de triagem;
- RS – informações sobre a coleta de resíduos sólidos de serviços de atenção à saúde;
- VA – informações sobre serviços de varrição;
- CP – informações sobre serviços de capina e roçada;
- OS – informações sobre outros serviços de manejo de resíduos sólidos urbanos;
- UP – informações sobre unidades de processamento de resíduos sólidos urbanos; e
- PO – Informações sobre Política e Plano municipal de saneamento básico e Consórcios.

Além da sua importância destacada em termos ambientais e de gestão, as unidades de processamento de resíduos sólidos são tratadas como entidades desvinculadas dos municípios, podendo ser ligadas a eles por vários dos seus atributos: a localização, a operação, a importação e a exportação de resíduos.

As unidades de processamento são tratadas individualmente, segundo os seus processos. Assim, uma vala para aterramento de resíduos de serviços de saúde, por exemplo, é tratada como uma unidade de processamento distinta de um aterro sanitário, embora possa estar situada na mesma área administrativa e operacional ocupada por este.

Com base no conjunto de informações coletadas são calculados indicadores, os quais são também agrupados por tema:

- indicadores de caráter geral;
- indicadores específicos sobre a coleta de resíduos domiciliares e públicos;
- indicadores específicos sobre a coleta seletiva;
- indicadores específicos sobre a coleta de resíduos dos serviços de atenção à saúde; e
- indicadores específicos sobre a varrição e sobre a capina de vias e logradouros públicos.

3.3. Aspectos relativos às análises

Na coleta ano 2011 o Ministério das Cidades recebeu informações de 2.100 municípios, 37,7% do total de municípios brasileiros – e com todo o tratamento aplicado às informações, entende-se que esta base de dados contenha uma boa segurança para as análises discriminadas neste documento.

Apesar disso, como o SNIS-RS mantém a integridade das respostas dadas pelos municípios, verifica-se ainda em suas tabelas, a presença de informações e indicadores que poderiam ser classificados como inconsistentes. Vale ressaltar que, com isto, o SNIS-RS respeita a posição dos informantes, possibilitando ao usuário a alternativa de interpretar as mesmas e julgar a pertinência do seu uso ou não, caso a caso.

Para o conjunto das análises por região descritas nos próximos capítulos, entendeu-se a necessidade de aplicar, para a maioria dos Quadros compostos, procedimentos estatísticos que estabelecessem intervalos de confiança.

Assim, os primeiros passos se referem:

- aos expurgos de valores julgados excessivamente altos ou baixos (por exemplo, produtividades ou custos unitários impraticáveis ou inexeqüíveis); seguidos da

- seleção dos municípios que apresentam todas as informações necessárias para o cálculo do respectivo indicador, ou seja, se no cálculo de um determinado indicador um município apresenta uma informação não disponível (campo em branco), ele é desconsiderado para o cálculo da média do indicador em pauta. Num próximo indicador, se este mesmo município tiver fornecido todas as informações primárias necessárias, ele é considerado.

Em seguida, sobre o conjunto restante é que são, então, praticados novos expurgos, desta vez, definidos pelo desvio padrão, geralmente, pouco rigoroso.

Contudo, a prática do cálculo do indicador médio aplicada sobre a massa de dados do SNIS-RS não é válida quando se deseja trabalhar com as informações (primárias). Neste caso, usa-se a totalização e/ou a média aritmética dos valores informados.

Para maior clareza, em todos os Quadros apresentados no texto analítico, são mostrados os valores mínimos e máximos utilizados para sua respectiva confecção, o que permite que o usuário possa repetir os cálculos e identificar, por exclusão, todos os municípios expurgados em cada caso.

3.4. Organização dos dados para divulgação

O conjunto total de documentos que compõe o Diagnóstico 2011 é:

- texto analítico sobre o resultado do levantamento de dados;
- grupo de tabelas contendo informações primárias por município;
- grupo de tabelas contendo indicadores, calculados a partir das informações primárias, por município;
- descrição metodológica dos procedimentos realizados (disponível no *site* do SNIS);

- glossário, dividido por modalidade de serviço de manejo, apresentando a definição de cada uma das informações solicitadas (disponível no *site* do SNIS); e
- relação dos indicadores e suas respectivas expressões de cálculo (disponível no *site* do SNIS e também no Diagnóstico).

São utilizados dois meios principais para disseminação do Diagnóstico, contendo a totalidade do material (texto, tabelas, anexos):

- disponibilização na Internet e
- aplicativo SNIS Série Histórica.

No caso da Internet estão disponíveis também os Diagnósticos anteriores, bem como os resultados relativos aos serviços de água e esgotos. Ademais, é disponibilizada ainda toda a base de dados em tabelas em Excel.

4. ÓRGÃOS GESTORES DOS SERVIÇOS DE MANEJO DE RESÍDUOS SÓLIDOS URBANOS

A partir da informação dos 2.100 municípios participantes desta edição do SNIS-RS, constata-se, mais uma vez, que a administração direta – através de suas secretarias, departamentos ou setores – se constitui, esmagadoramente, como a mais presente natureza jurídica a qual se subordinam os órgãos públicos gestores do manejo de resíduos sólidos urbanos nos municípios brasileiros. Somam 92,4% do total de órgãos gestores, seguido, de bem longe, pelas empresas públicas e autarquias e, por último, por sociedades de economia mista com administração pública, como apresentado nos Quadros 4.1 e 4.2, bem como no Gráfico 4.1 a seguir.

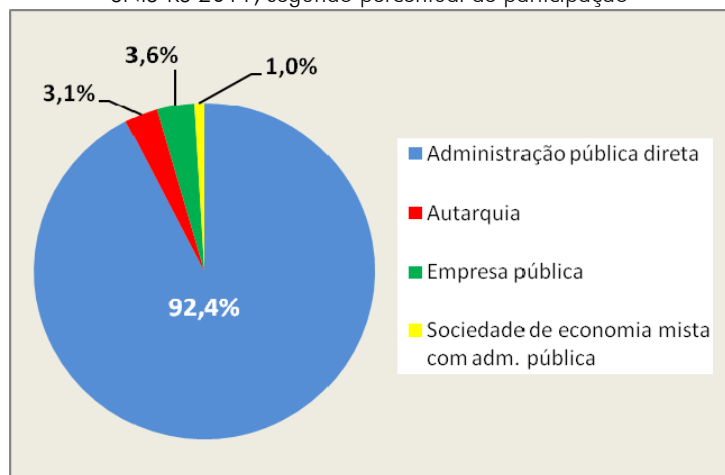
QUADRO 4.1
Natureza jurídica dos órgãos gestores do manejo de RSU participantes do SNIS-RS 2011, segundo região geográfica

Região	Quantidade de municípios	Natureza jurídica dos órgãos gestores			
		Administração pública direta	Autarquia	Empresa pública	Soc. de economia mista com adm. pública
	(municípios)	(mun.)	(mun.)	(mun.)	(mun.)
Norte	147	138	3	5	1
Nordeste	405	379	6	18	2
Sudeste	755	698	27	22	8
Sul	667	608	25	27	7
Centro-Oeste	126	117	4	3	2
Total - 2011	2.100	1.940	65	75	20
	100,0%	92,4%	3,1%	3,6%	1,0%
Total - 2010	2.070	1.955	45	55	15
	100,0%	94,4%	2,2%	2,7%	0,7%

Percebe-se, numa comparação com o ano anterior que - apesar do universo desta edição 2011 ser um pouco maior, com 2.100 municípios - o percentual da administração pública direta como órgão gestor recuou 2%, resultado este que, presumivelmente, deverá diminuir com a inserção de um maior número de municípios de pequeno porte, já que nestes a administração pública direta predomina largamente, como se pode notar pelo Quadro 4.3 adiante.

GRÁFICO 4.1

Natureza jurídica dos órgãos gestores do manejo de RSU participantes do SNIS-RS 2011, segundo percentual de participação



QUADRO 4.2

Percentuais das naturezas jurídicas dos órgãos gestores do manejo de RSU calculados a partir dos números do Quadro 4.1 - SNIS-RS 2011, segundo região geográfica

Região	Natureza jurídica dos órgãos gestores				
	Administração pública direta	Autarquia	Empresa pública	Soc. de economia mista com adm. pública	Total
	(%)	(%)	(%)	(%)	(%)
Norte	93,9%	2,0%	3,4%	0,7%	100,0%
Nordeste	93,6%	1,5%	4,4%	0,5%	100,0%
Sudeste	92,5%	3,6%	2,9%	1,1%	100,0%
Sul	91,2%	3,7%	4,0%	1,0%	100,0%
Centro-Oeste	92,9%	3,2%	2,4%	1,6%	100,0%
Total - 2011	92,4%	3,1%	3,6%	1,0%	100,0%

Em termos regionais não se notam situações muito diferentes do panorama nacional, dado que seus resultados percentuais se mantêm próximos da média nacional, como mostrado no quadro 4.2, acima.

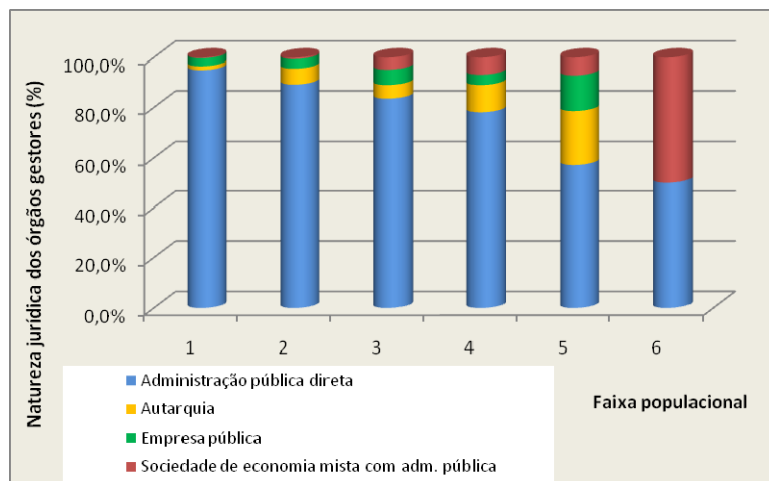
O mesmo universo de municípios agrupados em faixas populacionais configura o Quadro 4.3 e respectivo gráfico, apresentados a seguir.

QUADRO 4.3

Natureza jurídica dos órgãos gestores do manejo de RSU participantes do SNIS-RS 2011, segundo faixa populacional

Faixa populacional	Natureza jurídica dos órgãos gestores				
	Administração pública direta	Autarquia	Empresa pública	Soc. economia mista c/adm. pública	Total
	(%)	(%)	(%)	(%)	(%)
1	95,0%	1,6%	3,2%	0,3%	100,0%
2	89,2%	6,4%	3,8%	0,6%	100,0%
3	83,6%	5,5%	6,2%	4,8%	100,0%
4	78,1%	11,0%	4,1%	6,8%	100,0%
5	57,1%	21,4%	14,3%	7,1%	100,0%
6	50,0%	0,0%	0,0%	50,0%	100,0%

GRÁFICO 4.2
Natureza jurídica dos órgãos gestores do manejo de RSU participantes do SNIS-RS 2011, segundo faixa populacional



À medida que cresce o porte populacional diminui a incidência da administração pública direta como órgão gestor do manejo de resíduos sólidos nos municípios brasileiros. Destaca-se uma queda gradual que vai da faixa 1 até a faixa 4 (menor do que 1,0 milhão de habitantes), sendo que, nas duas maiores faixas a gestão direta da Prefeitura cai para 57% e 50%.

Por sua especificidade, desconsiderando-se a faixa 6 – composta por RJ e SP –, verifica-se que é também, precisamente na faixa 5 (acima de 1,0 milhão de habitantes), que se notam os maiores números relativos à incidência das outras naturezas jurídicas, valendo salientar a participação das autarquias com 21,4%, das empresas públicas com 14,3% e das sociedades de economia mista com administração pública com 7,1%.

4.1. Concomitâncias na prestação dos serviços de resíduos sólidos, água e esgotos

Indicando a possibilidade de uma maior integração com outros setores do saneamento, o SNIS, através da informação Ge201, investiga as concomitâncias na prestação – simultânea ou

não - dos serviços de abastecimento de água e de esgotamento sanitário pelo mesmo órgão municipal responsável pelo manejo dos resíduos sólidos urbanos apresentam-se nos Quadros 4.4 e 4.5, a seguir, tais interseções.

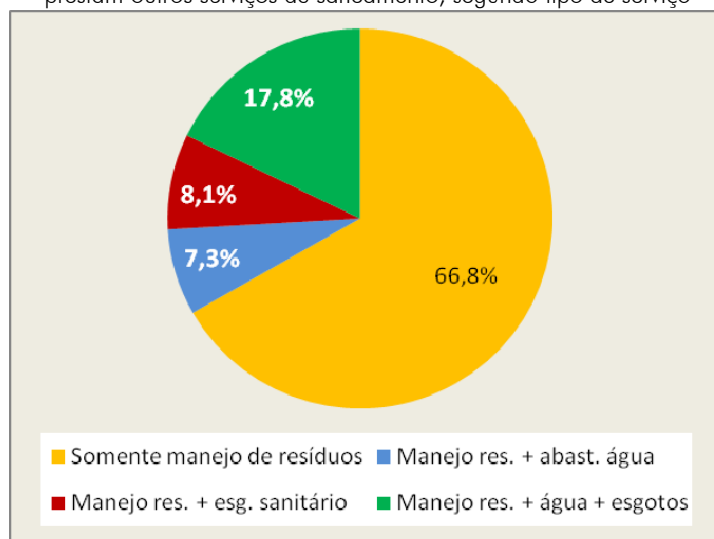
QUADRO 4.4
Órgãos gestores do manejo de RSU participantes do SNIS-RS 2011 que prestam outros serviços de saneamento, segundo região geográfica

Região	Quantidade de municípios	Prestação de serviços de água, esgoto ou ambos pelo órgão responsável pelo manejo de RSU (Ge201)			
		Somente manejo de resíduos	Manejo res. + abast. água	Manejo res. + esg. sanitário	Manejo res. + água + esgotos
	(municípios)	(%)	(%)	(%)	(%)
Norte	147	72,1%	10,2%	3,4%	14,3%
Nordeste	405	66,9%	7,2%	15,3%	10,6%
Sudeste	755	60,8%	2,0%	10,2%	27,0%
Sul	667	71,4%	11,8%	3,4%	13,3%
Centro-Oeste	126	71,4%	12,7%	2,4%	13,5%
Total - 2011	2.100	66,8%	7,3%	8,1%	17,8%
Total - 2010	2.070	65,0%	7,4%	9,9%	17,7%

Avaliando-se sob o prisma regional vale notar que não se percebem grandes variações percentuais. A mais significativa se refere ao grupo que tem os três serviços [manejo RS + água + esgoto] prestados simultaneamente por um mesmo órgão, inferindo-se uma maior diferença entre a região Sudeste, com 27,0% e a região Nordeste, com 10,6%, portanto 16,4%. Em seguida aparece uma diferença de 12,9%, determinada pelo conjunto dos municípios que têm os serviços de [manejo RS + esgotamento sanitário] resultante dos valores encontrados para a região Nordeste (15,3%) e a região Centro-Oeste (2,4%). Desta forma, salvo as poucas menções acima, pode-se dizer que, regionalmente, não se verificam significativas diferenças entre os perfis organizacionais dos órgãos gestores dos serviços de manejo de resíduos sólidos.

Também, de forma muito próxima à do ano anterior, percebe-se muito evidente a predominância de órgãos que executam os serviços de manejo de forma exclusiva, cujo percentual alcança o valor médio de 66,8%. Em seguida, indicando alguma possibilidade de maior integração, contudo bem atrás, surgem os órgãos que prestam os três tipos de serviços listados, ou seja, os que têm os serviços de abastecimento de água, esgotamento sanitário e manejo de resíduos sólidos sob a égide de uma única entidade, cuja participação foi de 17,8%, fato ilustrado pelo Gráfico 4.3, a seguir.

GRÁFICO 4.3
Órgãos gestores do manejo de RSU participantes do SNIS-RS 2011 que prestam outros serviços de saneamento, segundo tipo de serviço



A sobreposição de informações sobre a natureza jurídica dos órgãos gestores (Quadro 4.1) com a prestação de serviços de água e/ou esgoto de forma concomitante com os de manejo de RSU (Quadro 4.4) dão origem aos Quadros 4.5 e 4.6 e ao Gráfico 4.4, os quais indicam algumas inter-relações mais expressivas.

QUADRO 4.5
Órgãos gestores do manejo de RSU participantes do SNIS-RS 2011 que prestam outros serviços de saneamento, segundo natureza jurídica

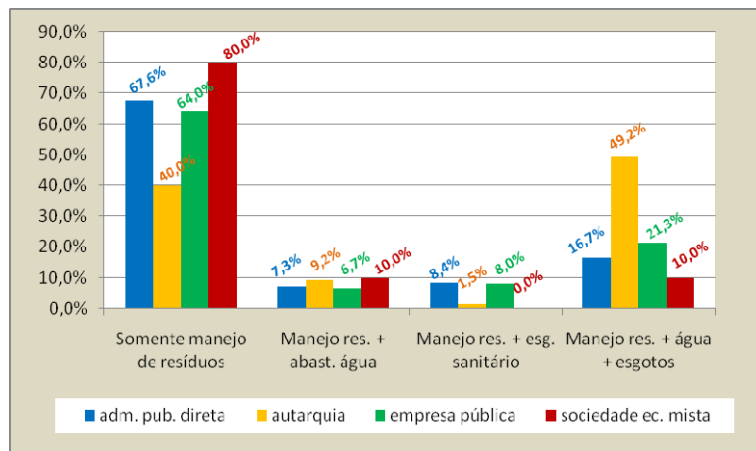
Natureza jurídica do órgão responsável	Prestação de serviços de água, esgoto ou ambos pelo órgão responsável pelo manejo de RSU (Ge201)				
	Total	Somente manejo de resíduos	Manejo res. + abast. água	Manejo res. + esg. sanitário	Manejo res. + água + esgotos
	(munic.)	(munic.)	(munic.)	(munic.)	(munic.)
adm. pub. direta	1.940	1.312	141	163	324
autarquia	65	26	6	1	32
empresa pública	75	48	5	6	16
sociedade ec. mista	20	16	2	0	2
Total - 2011	2.100	1.402	154	170	374
Total - 2010	2.070	1.344	154	205	367

QUADRO 4.6
Percentuais de órgãos gestores do manejo de RSU participantes do SNIS-RS 2011 que prestam outros serviços de saneamento, segundo natureza jurídica

Natureza jurídica do órgão responsável	Prestação de serviços de água, esgoto ou ambos pelo órgão responsável pelo manejo de RSU (Ge201)				
	total	Somente manejo de resíduos	Manejo res. + abast. água	Manejo res. + esg. sanitário	Manejo res. + água + esgotos
adm. pub. direta	100,0%	67,6%	7,3%	8,4%	16,7%
autarquia	100,0%	40,0%	9,2%	1,5%	49,2%
empresa pública	100,0%	64,0%	6,7%	8,0%	21,3%
sociedade economia mista	100,0%	80,0%	10,0%	0,0%	10,0%
Total - 2011	100,0%	66,8%	7,3%	8,1%	17,8%
Total - 2010	100,0%	64,9%	7,4%	9,9%	17,7%

GRÁFICO 4.4

Percentuais de órgãos gestores do manejo de RSU participantes do SNIS-RS 2011 que prestam outros serviços de saneamento, segundo natureza jurídica



Esta mesma sobreposição das informações “natureza jurídica x tipos de serviços prestados”, identifica serem, proporcionalmente, as autarquias os órgãos que mais detêm a gestão do serviço de manejo de RS e que prestam, concomitantemente, os serviços de abastecimento de água e esgotamento sanitário no País, alcançando 49,2%. Ou seja, vale dizer que praticamente metade das autarquias municipais já atua de alguma forma integrada com os serviços de água, esgoto e manejo de RS. São 32 de um total de 65.

Do lado extremo ficam as sociedades de economia mista com administração pública (16 no total de 20, ou seja, 80%), as quais atuam exclusivamente no setor de manejo de resíduos.

5. ÍNDICES DE COBERTURA DO SERVIÇO DE COLETA DOMICILIAR (RDO)

No SNIS dois indicadores refletem os índices de cobertura do serviço regular de coleta domiciliar, o I16 e o I15. O primeiro – I16 – relaciona a população urbana atendida (declarada pelo município no campo Co050) com a população urbana do SNIS/IBGE. No segundo caso, o I15, a relação se faz entre a população total atendida (declarada pelo município no campo Co164) com a população total do IBGE para o ano de referência.

A respeito do entendimento do que seja uma coleta regular, é importante mencionar que, para o SNIS-RS a frequência mínima admitida é de uma vez por semana, tanto para zona urbana quanto para zona rural. Contudo, vale ressaltar que não se leva em consideração, neste momento, o tipo de coleta adotada - se direta (porta-a-porta) ou através de sistema estacionário (caçambas).

5.1 Cobertura regional e por faixas populacionais de população urbana

No que se refere à taxa de população urbana atendida com tal serviço – refletido no **I16** – confirma-se, como no ano anterior, uma excelente cobertura, cuja média alcançada beira os 100% nos municípios.

Uma síntese desses resultados, agrupados por regiões geográficas, é apresentada no Quadro 5.1 e no respectivo gráfico, a seguir, onde se percebem ainda altos índices de cobertura do serviço regular de coleta domiciliar em todas as regiões. A maior se dá na região Sul, com 99,4% e a menor na Norte com 94,8% da população urbana. As demais regiões ficam próximas do indicador médio igual a 98,4%.

QUADRO 5.1

Taxa de cobertura do serviço de coleta de RDO dos municípios participantes do SNIS-RS 2011, em relação à população urbana (indicador I_{016}), segundo região geográfica

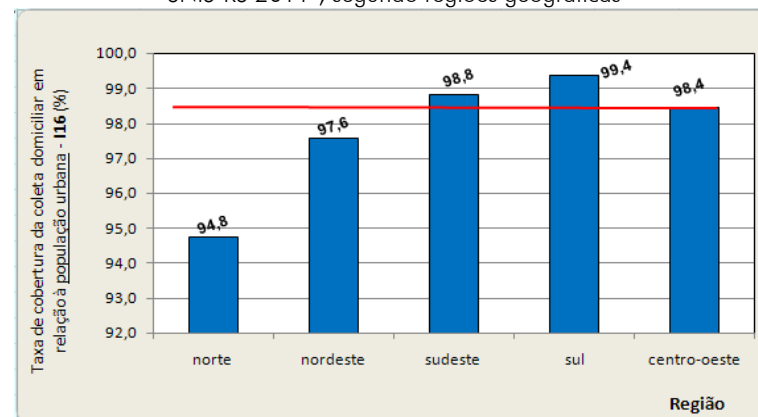
Região	Quantidade de municípios	Taxa de cobertura da população urbana em relação à pop. urbana IBGE (I_{016})		
		Mínima	Máxima	Indicador médio
	(municípios)	(%)	(%)	(%)
Norte	137	48,8	100,0	94,8
Nordeste	392	30,7	100,0	97,6
Sudeste	719	31,3	100,0	98,8
Sul	654	32,8	100,0	99,4
Centro-Oeste	121	41,3	100,0	98,4
Total - 2011	2.023	30,7	100,0	98,4
Total - 2010	2.030	32,6	100,0	98,5

Importante comentar que, para se evitar que os municípios preenchessem o campo da “população urbana atendida” – campo Co050 – com valores excessivos, o mesmo foi limitado ao valor máximo da população urbana encontrada pelo SNIS/IBGE, calculada a partir da manutenção do mesmo índice de urbanização encontrado pelo Censo Demográfico 2010 do IBGE.

O Gráfico 5.1 a seguir ilustra, por regiões geográficas, a taxa de cobertura do serviço regular de coleta de resíduos domiciliares da população urbana do País.

GRÁFICO 5.1

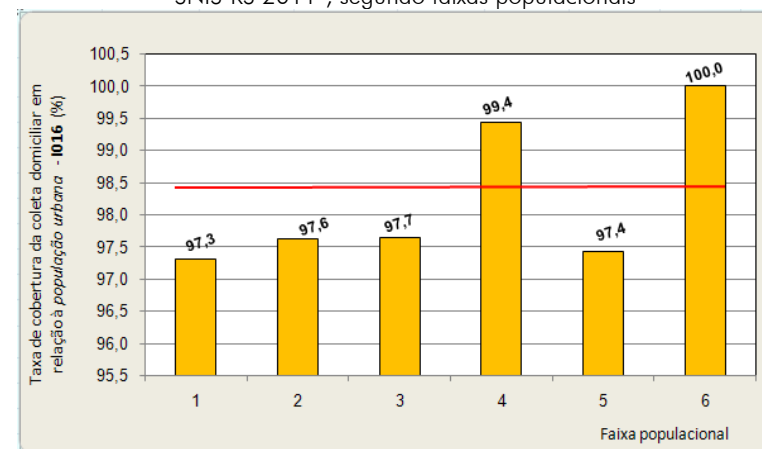
Taxas de cobertura do serviço regular de coleta de resíduos domiciliares – SNIS-RS 2011-, segundo regiões geográficas



Agrupando-se o mesmo universo por faixas populacionais mostradas no Gráfico 5.2, verifica-se situar nas faixas 1, 2, 3 e 5 os maiores déficits de atendimento do serviço, muito embora, também detenham um alto percentual de atendimento, acima dos 97%.

GRÁFICO 5.2

Taxas de cobertura do serviço regular de coleta de resíduos domiciliares – SNIS-RS 2011-, segundo faixas populacionais

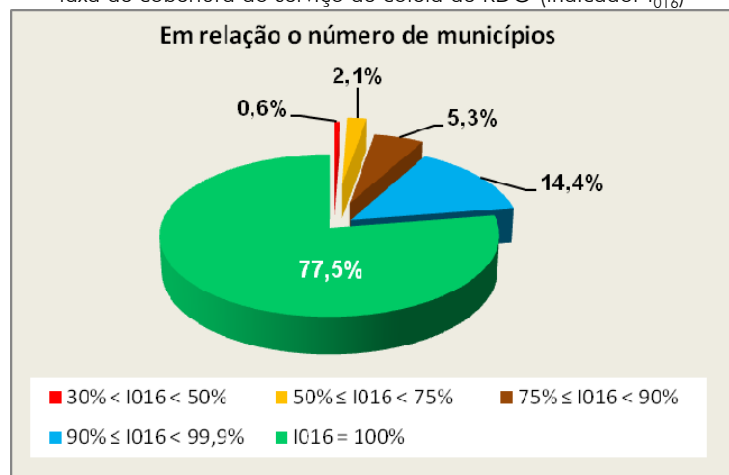


De forma geral, do universo de indicadores [I16] calculados para os 2.023 municípios admitidos na elaboração do Quadro 5.1, tem-se o seguinte panorama sobre o atendimento à população urbana:

- 13 municípios, ou seja, 0,7% do total de 2.023 resultaram em um índice de cobertura (I_{016}) entre 30 e 50%;
- 43 municípios (2,1%) ficaram entre 50 e 75%;
- 108 municípios (5,3%), entre 75 e 90%;
- 291 municípios (14,4%) resultaram um indicador I_{016} entre 90 e 99,9%; e
- 1.568 (77,5%) informaram atender a 100% da população urbana de seu município.

Tal situação, em termos de quantidade de municípios, é representada no Gráfico 5.3.

GRÁFICO 5.3
Percentuais de municípios participantes do SNIS-RS 2011, segundo faixas da taxa de cobertura do serviço de coleta de RDO (indicador I_{016})



Auxiliando a percepção espacial destes índices de cobertura da população urbana no País e por regiões geográficas e, em decorrência, os déficits de atendimento do serviço de coleta domiciliar, apresentam-se adiante, nos Mapas de 5.1 a 5.6, a representação do indicador I16 para cada município.

5.2 Estimativa do déficit de coleta regular de RDO relacionado à população urbana

Embora se reconheçam, por um lado, as diversidades estruturais dos serviços de manejo de resíduos sólidos no País, bem como a dificuldade de se obterem informações mais detalhadas ou precisas, mas, por outro, admitindo-se a representatividade intrínseca ao conjunto dos 2.100 municípios participantes nesta edição do SNIS-RS, vê-se como bastante plausível e consistente a estimativa de contingente de população urbana não atendida pelo serviço regular de coleta de RDO apresentada a seguir.

De forma simplificada, a metodologia se baseia na hipótese de aplicação dos valores da taxa de cobertura do serviço por faixa populacional, a qual possibilita o cálculo da população urbana atendida e daí, o respectivo déficit também por faixa populacional. Assim, de posse dos valores:

- de indicadores de cobertura da população urbana (I16) por faixa populacional constantes do Gráfico 5.2;
- dos dados de população urbana (POP_URB) calculados pelo SNIS/IBGE; e
- das informações sobre população urbana atendida declarada pelos municípios (campo Co050); obtêm-se os resultados sobre o déficit de atendimento expressos no Quadro 5.2 e no respectivo gráfico apresentados em sequência.

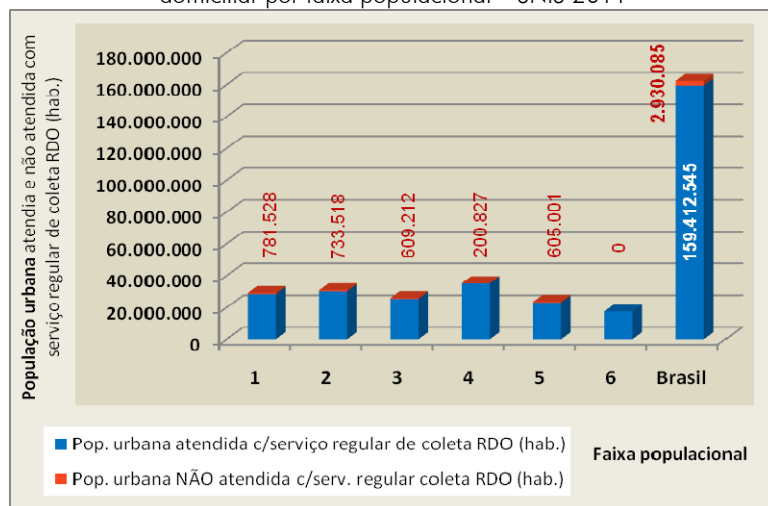
QUADRO 5.2

População urbana deficitária de serviço regular de coleta de RDO segundo região geográfica - SNIS-RS 2011

Faixa populacional	População urbana 2011 SNIS/IBGE	Pop. urbana atendida declarada pelos municípios	Indicador médio de atendimento urbano I16	Déficit de atendimento do serv. regular de coleta RDO		
				Pop. urbana não atendida	Percentual em relação à faixa	Percentual em relação à pop. urb. deficitária
	(hab.)	(hab.)	(%)	(hab.)	(%)	(%)
1	29.135.782	28.354.254	97,3	781.528	2,7	26,7
2	30.808.674	30.075.156	97,6	733.518	2,4	25,0
3	25.975.409	25.366.197	97,7	609.212	2,3	20,8
4	35.243.310	35.042.483	99,4	200.827	0,6	6,9
5	23.609.109	23.004.108	97,4	605.001	2,6	20,6
6	17.570.346	17.570.346	100,0	0	0,0	0,0
Total	162.342.630	159.412.545	98,4	2.930.085	1,8	100,0

GRÁFICO 5.4

População urbana atendida e não atendida com serviço regular de coleta domiciliar por faixa populacional – SNIS 2011



Assim, com dados do ano 2011, estima-se em aproximadamente **3 milhões** de habitantes o contingente de população urbana ainda a ser atendido com o serviço regular de coleta domiciliar no País em 2011. Deste, como se depreende do Quadro 5.2, 72,5% ou 2,12 milhões de pessoas são moradoras de municípios com menos de 250 mil habitantes (limite da faixa 3), sendo que aproximadamente 782 mil vivem nos pequenos municípios menores de 30 mil habitantes.

É relevante atentar-se ao forte declínio do déficit para a faixa 4 (mun. com populações totais de 250 a 1.000 milhão de habitantes), contrastando, no entanto, com nova elevação significativa do déficit na faixa 5 (de 1.000 a 3.000 milhões de habitantes), onde, aliás, se abrigam, dentre outros municípios, 11 capitais brasileiras.

Finalmente, vale comentar que nos municípios do Rio de Janeiro e São Paulo – componentes da faixa 6 – não se verifica déficit de atendimento às suas populações urbanas.

IMPORTANTE! A fim de se distribuir o déficit total de população urbana sem atendimento do serviço regular de coleta domiciliar encontrado na apuração por faixas populacionais (Gráfico 5.2), aplicaram-se, sobre o valor encontrado de 2.930.085 habitantes [urbanos], os respectivos indicadores médios (I16) de cada região geográfica (Quadro 5.1).

Assim, admitindo-se válida a hipótese acima descrita, procedeu-se à construção do Quadro 5.3 composto pelo mesmo universo de dados do Quadro 5.2. Seus resultados percentuais são também expressos no Gráfico 5.5.

QUADRO 5.3
População urbana deficitária de serviço regular de coleta de RDO segundo região geográfica – Brasil, SNIS-RS 2011

Região	População urbana 2011 SNIS/IBGE	Indicador médio de atendimento I16	Pop. urbana atendida declarada pelos municípios	Déficit de atendimento do serv. regular de coleta RDO		
				Pop. urbana não atendida	Percentual em relação à pop. urbana da região	Percentual em relação à pop. urbana deficitária
	(hab.)	(%)	(hab.)	(hab.)		
Norte	11.835.034	94,8	11.215.417	619.617	5,2%	22,3%
Nordeste	39.154.702	97,6	38.208.761	945.941	2,4%	34,0%
Sudeste	75.276.060	98,8	74.404.152	871.908	1,2%	31,3%
Sul	23.425.266	99,4	23.277.137	148.129	0,6%	5,3%
Centro-Oeste	12.651.568	98,4	12.454.374	197.194	1,6%	7,1%
Total	162.342.630	98,4	159.559.840	2.782.790*	1,7%	100%

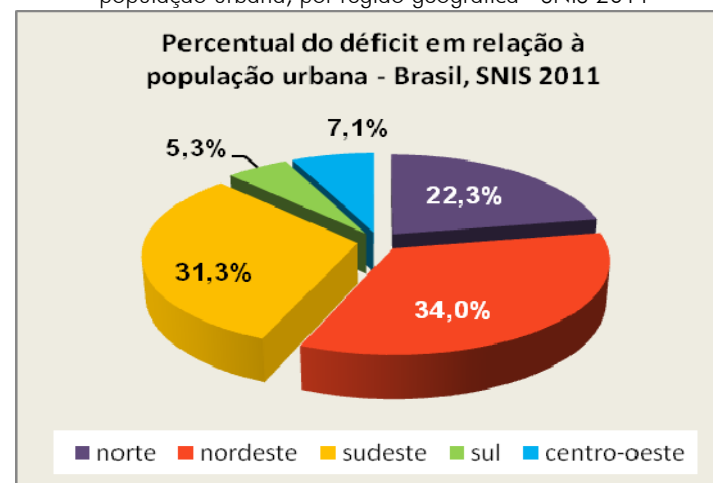
* É verificada uma diferença de 147.295 habitantes entre os resultados da “população urbana não atendida” quando calculada a partir do agrupamento por faixas populacionais (Quadro 5.2) e quando calculada a partir do agrupamento por regiões geográficas (Quadro 5.3). Assim, para efeito de segurança julga-se pertinente a adoção do maior valor de população urbana deficitária, ou seja, os 14,7 2.930.085 habitantes encontrados no Quadro 5.6.

Conjugando-se então os resultados do déficit por faixa populacional com o déficit regionalizado, e, conforme justificado anteriormente, adotado o maior valor para o déficit total, conclui-se se abrigar:

- na região Nordeste o maior contingente de habitantes urbanos sem o serviço de coleta regular de RDO, aproximadamente 1,0 milhão de habitantes, o que corresponde a 34,0% da população urbana sem atendimento no País;

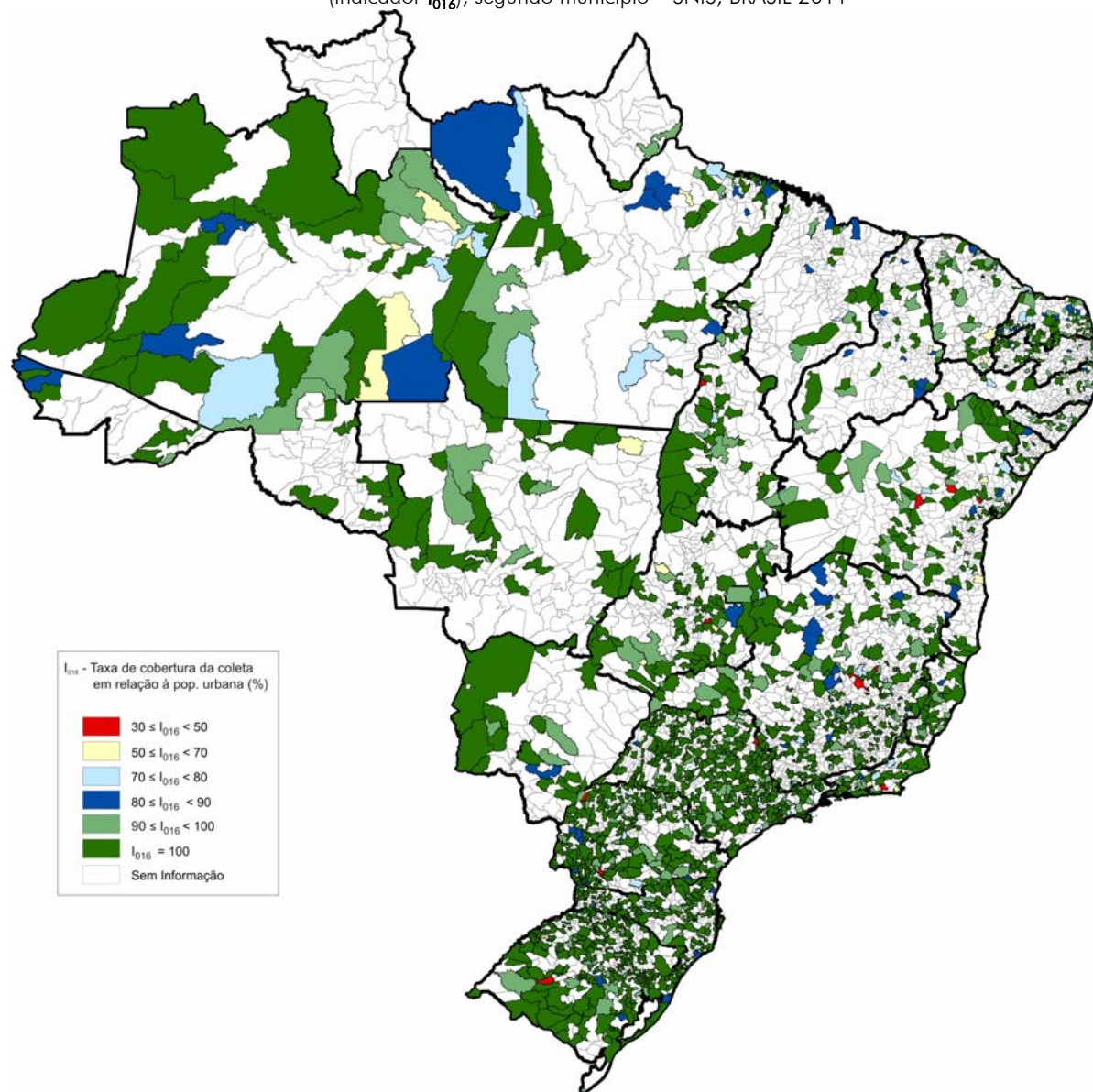
- na região Sudeste o segundo maior contingente sem atendimento, computando uma população urbana aproximada de 920 mil habitantes, correspondente a 31,3%;
- na região Norte, um contingente deficitário de 655 mil pessoas (22,3% do déficit urbano);
- na Centro-Oeste, aproximadamente 210 mil pessoas (7,1% do déficit urbano); e
- na região Sul, 155 mil pessoas, correspondendo a 5,3% do total de habitantes urbanos ainda sem o serviço regular de coleta de RDO.

GRÁFICO 5.5
Déficit de atendimento do serviço regular de coleta de RDO em relação à população urbana, por região geográfica - SNIS 2011



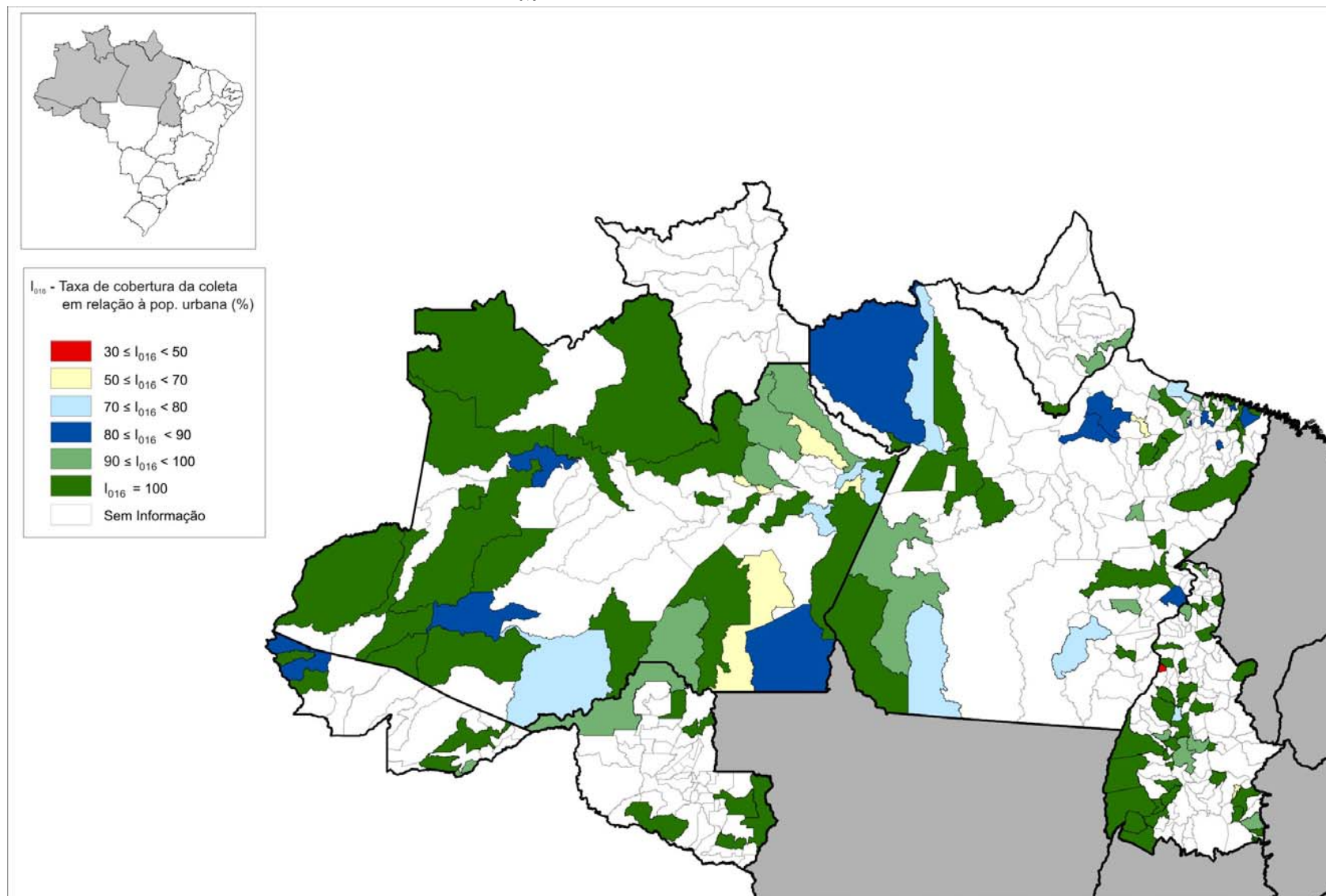
MAPA 5.1

Representação espacial da taxa de cobertura do serviço de coleta de RDO dos municípios participantes do SNIS-RS 2011, em relação à **população urbana** (indicador I_{016}), segundo município – SNIS, BRASIL 2011



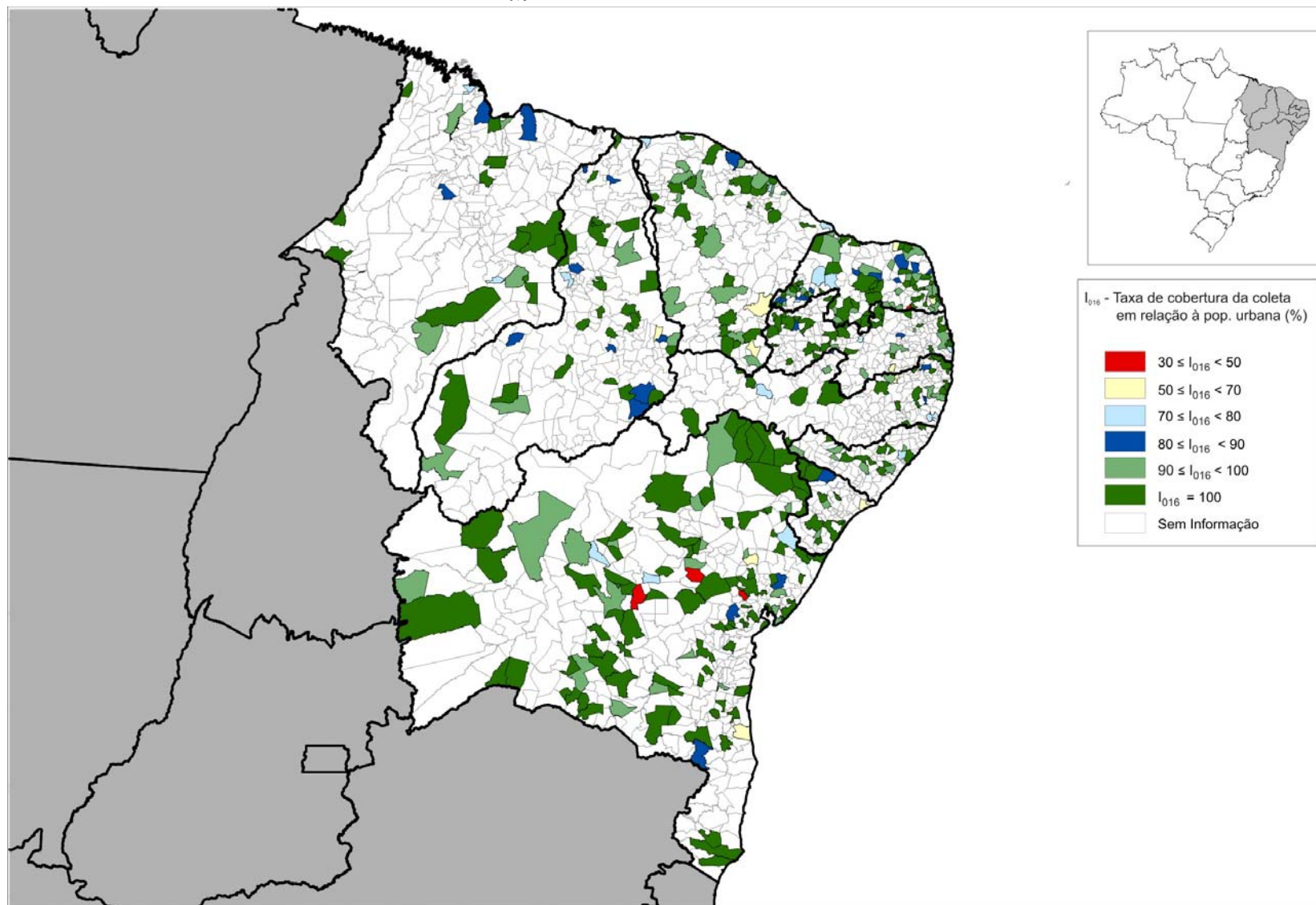
MAPA 5.2

Representação espacial da taxa de cobertura do serviço de coleta de RDO dos municípios participantes do SNIS-RS 2011, em relação à **população urbana** (indicador I_{016}), segundo município – SNIS REGIÃO NORTE 2011

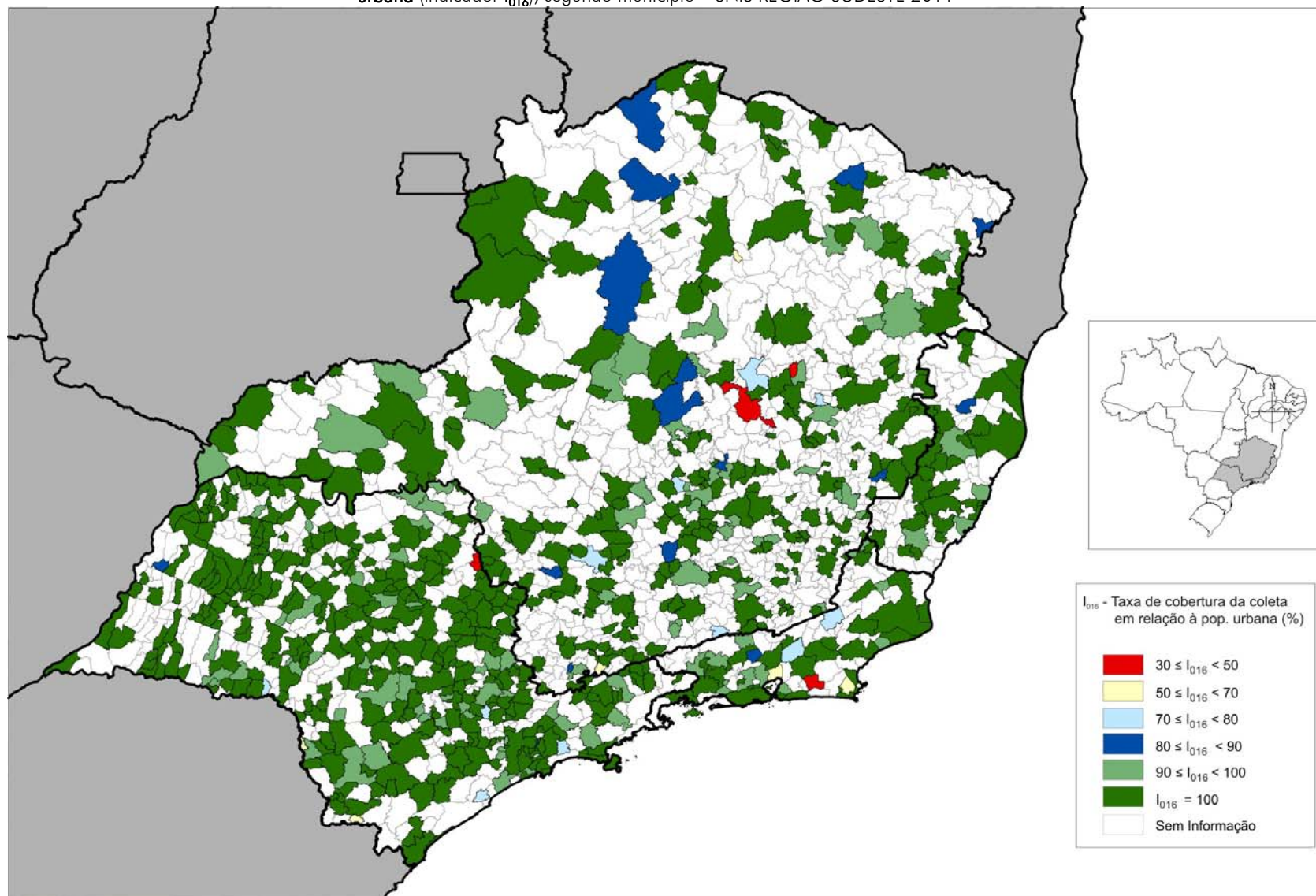


MAPA 5.3

Representação espacial da taxa de cobertura do serviço de coleta de RDO dos municípios participantes do SNIS-RS 2011, em relação à **população urbana** (indicador I_{016}), segundo município – SNIS REGIÃO NORDESTE 2011

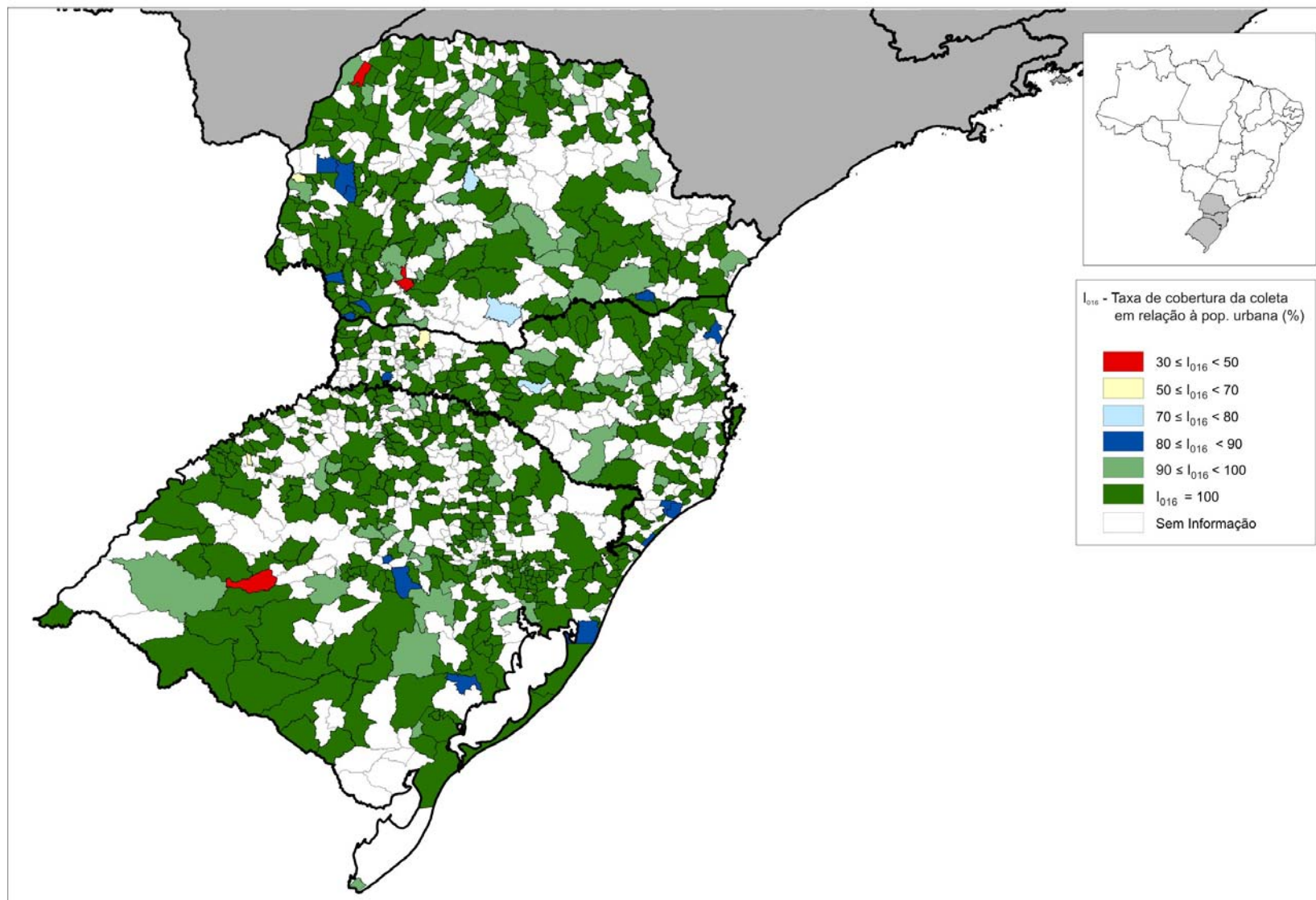


MAPA 5.4
Representação espacial da taxa de cobertura do serviço de coleta de RDO dos municípios participantes do SNIS-RS 2011, em relação à **população urbana** (indicador I_{016}), segundo município – SNIS REGIÃO SUDESTE 2011



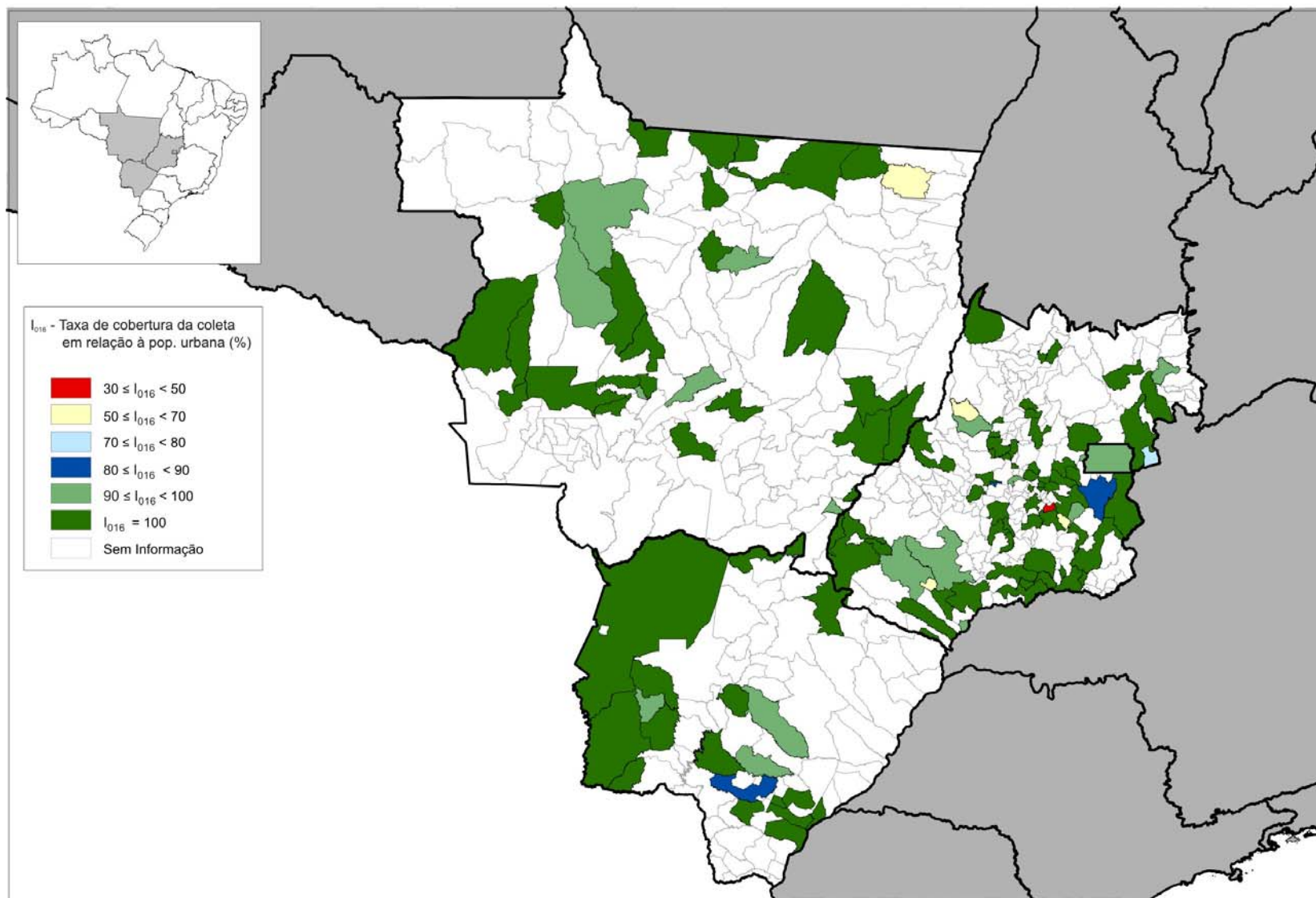
MAPA 5.5

Representação espacial da taxa de cobertura do serviço de coleta de RDO dos municípios participantes do SNIS-RS 2011, em relação à **população urbana** (indicador I_{016}), segundo município – SNIS REGIAO SUL 2011



MAPA 5.6

Representação espacial da taxa de cobertura do serviço de coleta de RDO dos municípios participantes do SNIS-RS 2011, em relação à **população urbana** (indicador I_{016}), segundo município – SNIS REGIÃO CENTRO-OESTE 2011



5.3 Cobertura regional e por faixas populacionais de população total

No que se refere à taxa de população total atendida com o serviço de coleta regular de RDO – inferido pelo I15 – esta edição do SNIS corrobora a conclusão do diagnóstico anterior, apontando para uma alta taxa de cobertura média deste serviço no Brasil, em torno de 95% da população total.

Vale lembrar que tal indicador, em seu numerador, admite todo o contingente populacional atendido com o serviço regular de coleta domiciliar (população urbana + rural) declarado pelo município no campo Co164 e a respectiva população total encontrada pelo IBGE no ano de referência. Da mesma forma, cumpre registrar que, apesar de todos os testes e avisos constantes do programa de “Coleta de dados do SNIS” e das verificações de consistência proferidas após o recebimento das respostas, verificou-se, por parte dos informantes, certa insistência em manter um elevado valor para a população total atendida, incluindo, por vezes, toda a população rural do município, excetuando-se, claro, os 44 casos nos quais há em contingente nulo de moradores rurais. Por conseguinte este fato poderá implicar em alguma distorção (para mais) do resultado do indicador I15, o qual retrata a taxa de cobertura do serviço regular de coleta domiciliar para a população total do município.

Os resultados, agrupados por regiões geográficas, são apresentados no Quadro 5.4 e no respectivo gráfico, a seguir, onde se percebe que o menor índice de cobertura do serviço regular de coleta domiciliar acontece na região Norte, com 86,0%. Em todas as demais regiões verificam-se valores médios regionais acima de 90%, sendo que a maior cobertura se dá na região Sudeste, com 97,7% de sua população total.

QUADRO 5.4

Taxa de cobertura do serviço de coleta de RDO dos municípios participantes do SNIS-RS 2011, em relação à população total (indicador I₀₁₅), segundo região geográfica

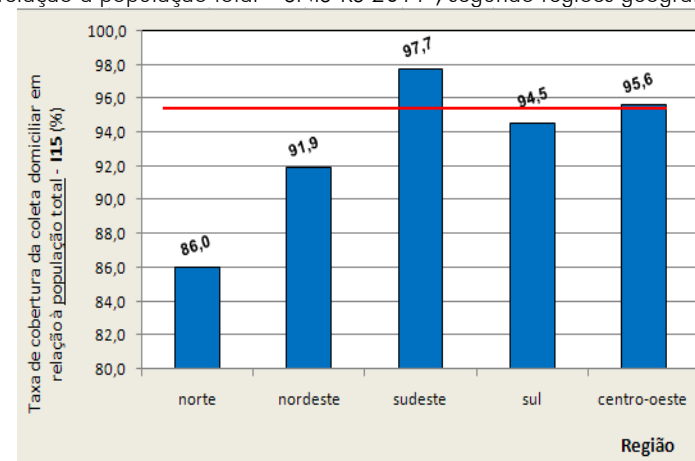
Região	Quantidade de municípios (municípios)	Taxa de cobertura da coleta domiciliar em relação à população total (I015)		
		Mínimo	Máximo	Indicador médio
		(%)	(%)	(%)
Norte	145	23,4	100,0	86,0
Nordeste	404	18,9	100,0	91,9
Sudeste	755	21,4	100,0	97,7
Sul	666	16,6	100,0	94,5
Centro-Oeste	126	26,4	100,0	95,6
Total - 2011	2.096	16,6	100,0	95,1
Total - 2010	1.974	33,4	100,0	95,5

NOTA: Verifica-se que o valor do indicador médio para o ano 2011 se mostra inferior ao do ano anterior. Julga-se que tal variação ocorra em função do elenco de municípios participantes do SNIS já que o sistema não é censitário.

O Gráfico 5.6 a seguir ilustra, por regiões geográficas, a taxa de cobertura do serviço regular de coleta de resíduos domiciliares da população urbana do País.

GRÁFICO 5.6

Taxas de cobertura do serviço regular de coleta de resíduos domiciliares em relação à população total – SNIS-RS 2011-, segundo regiões geográficas



Agrupando-se o mesmo universo de 2.096 municípios por faixas populacionais verifica-se, sem surpresas pelo Quadro 5.5, que se encontram nas faixas 1 e 2, portanto até 100 mil habitantes, os maiores déficits de atendimento do serviço em relação à população total. Diferentemente das demais quatro faixas seus indicadores médios situam-se abaixo do valor da média nacional apurada em 95,1% para 2011.

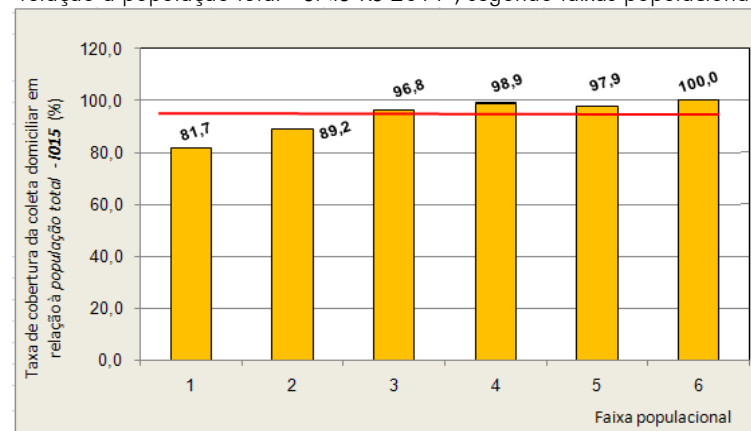
QUADRO 5.5

Taxa de cobertura do serviço de coleta de RDO dos municípios participantes do SNIS-RS 2011, em relação à população total (indicador I_{015}), segundo faixa populacional

Faixa populacional	Quantidade de municípios	Taxa de cobertura da coleta domiciliar em relação à população total (I_{015})		
		Mínimo	Máximo	Indicador médio
	(municípios)	(%)	(%)	(%)
1	1.520	16,6	100,0	81,7
2	343	34,9	100,0	89,2
3	144	65,2	100,0	96,8
4	73	73,3	100,0	98,9
5	14	92,0	100,0	97,9
6	2	100,0	100,0	100,0
Total - 2011	2.096	16,6	100,0	95,1
Total - 2010	1.974	33,4	100,0	95,5

GRÁFICO 5.7

Taxas de cobertura do serviço regular de coleta de resíduos domiciliares em relação à população total - SNIS-RS 2011 -, segundo faixas populacionais



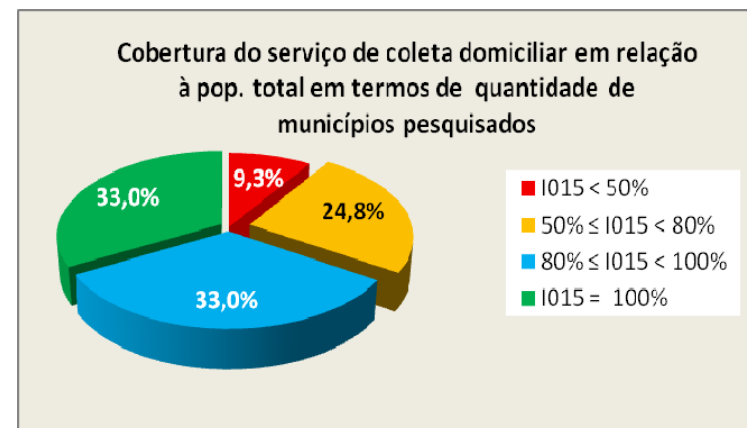
De forma geral, do universo de indicadores [I_{15}] calculados para os 2.096 municípios admitidos na elaboração do Quadro 5.4, tem-se o seguinte panorama sobre o atendimento à população total:

- 194 municípios, ou seja, 9,3% dos 2.096 resultaram em um índice de cobertura da população total (I_{015}) entre 10 e 50%;
- 520 municípios (24,7%) ficaram entre 50 e 80%;
- 691 municípios (33,0%), entre 80 e 99,9%; e
- 692 municípios (também 33,0%) resultaram um indicador I_{015} igual a 100% de cobertura da população total.

Vale lembrar que os percentuais acima não poderiam ser automaticamente transportados para o Brasil devido ao fato dos maiores índices deficitários se manifestarem, precisamente, nos municípios menores que 100 mil habitantes (faixas 1 e 2), o que coincide com a maior carência de municípios integrantes da amostra desta edição. Contudo, como para tais faixas populacionais obteve-se um montante de 1.863 municípios (ou seja, 35,3% dos do total de 5.279 municípios das mesmas) e admitindo-se, desta forma, a representatividade da amostra, os cálculos foram refeitos para o “universo Brasil”, assumindo para todos os 5.565 municípios os valores dos indicadores médios apurados para cada faixa populacional. Também cumpre salientar que para as demais faixas os índices de participação de municípios é de 78,5% para a faixa 3, 86,9% para a faixa 4 e 100% para as faixas 5 e 6, corroborando, portanto, a representatividade do conjunto para o País. Em termos regionais vale registrar que o índice de participação mínima dos municípios foi de 22,6% para a região Norte, chegando ao máximo de 56,1% para a região Sul. Estes dados encontram-se expressos no capítulo *Representatividade da amostra*, no item 2 deste diagnóstico.

Tal situação, em termos de quantidade de municípios, é representada no Gráfico 5.8.

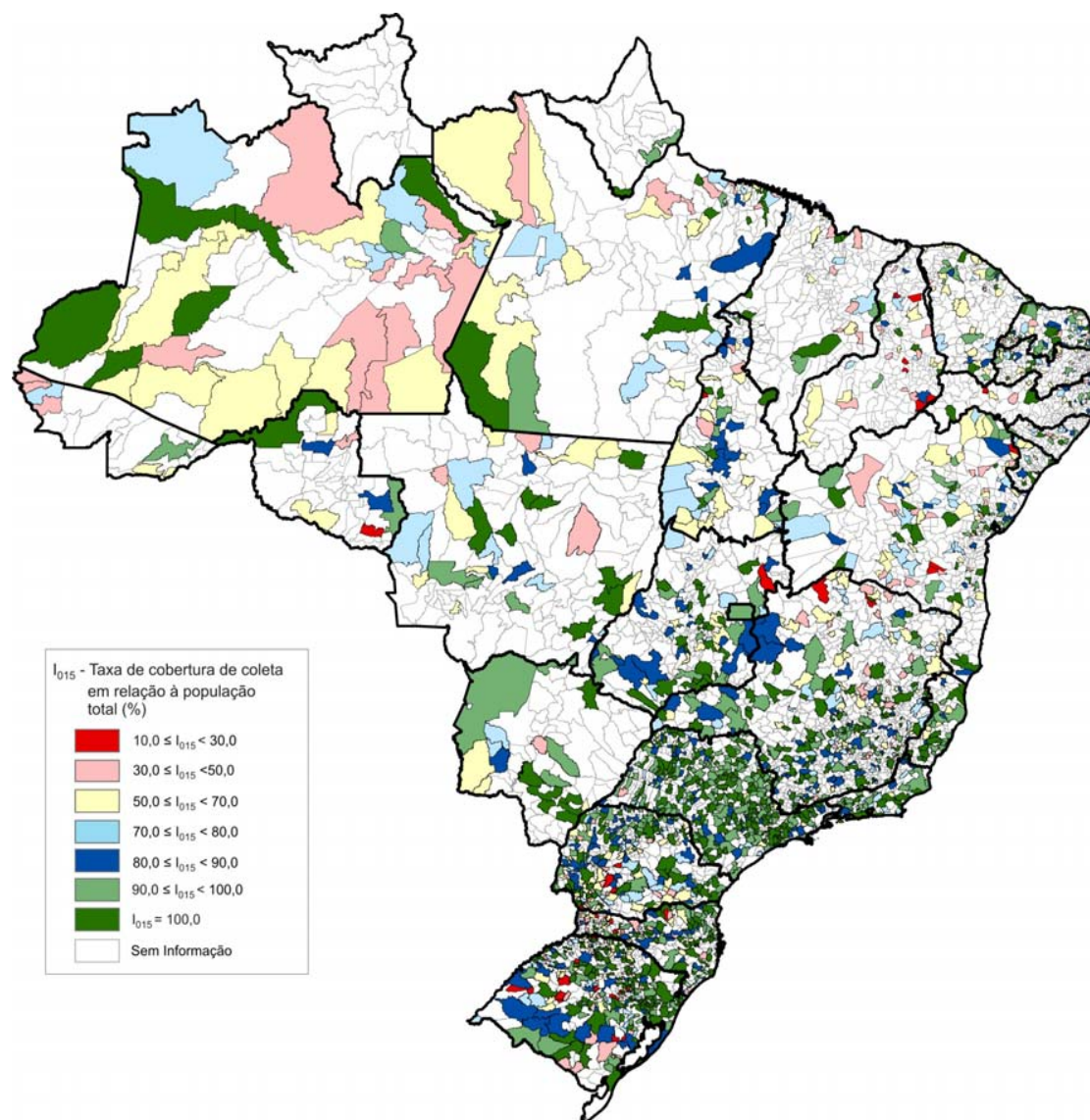
GRÁFICO 5.8
Percentuais de municípios participantes do SNIS-RS 2011, segundo faixas da taxa de cobertura do serviço de coleta de RDO em relação à população total (indicador I_{015})



Para melhor percepção espacial destes índices de cobertura do serviço regular de coleta domiciliar da população total no País e por regiões geográficas, apresentam-se adiante, nos Mapas de 5.7 a 5.12, a representação do indicador I_{15} para cada município.

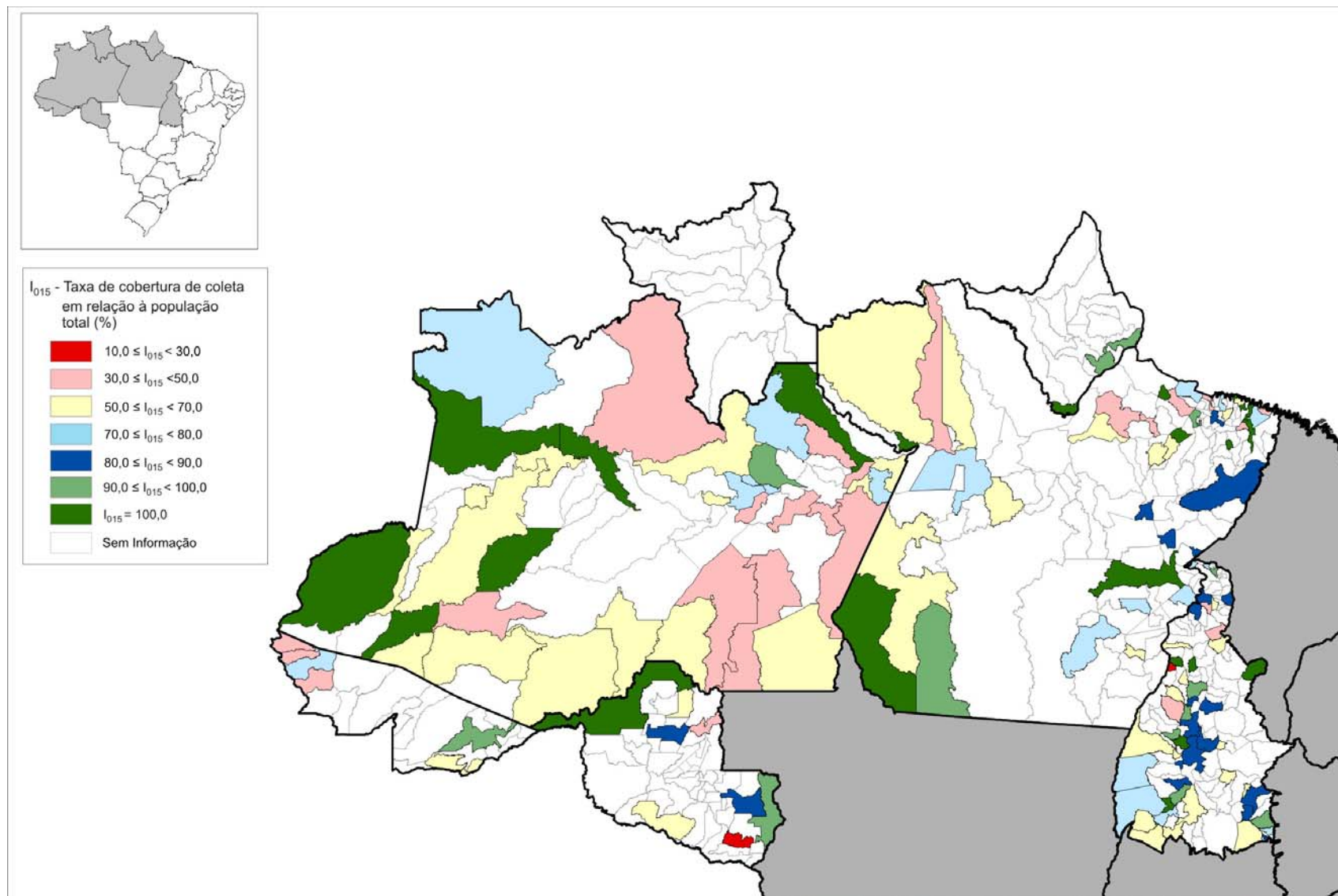
MAPA 5.7

Representação espacial da taxa de cobertura do serviço de coleta de RDO dos municípios participantes do SNIS-RS 2011, em relação à **população total** (indicador I_{015}), segundo município – SNIS BRASIL 2011



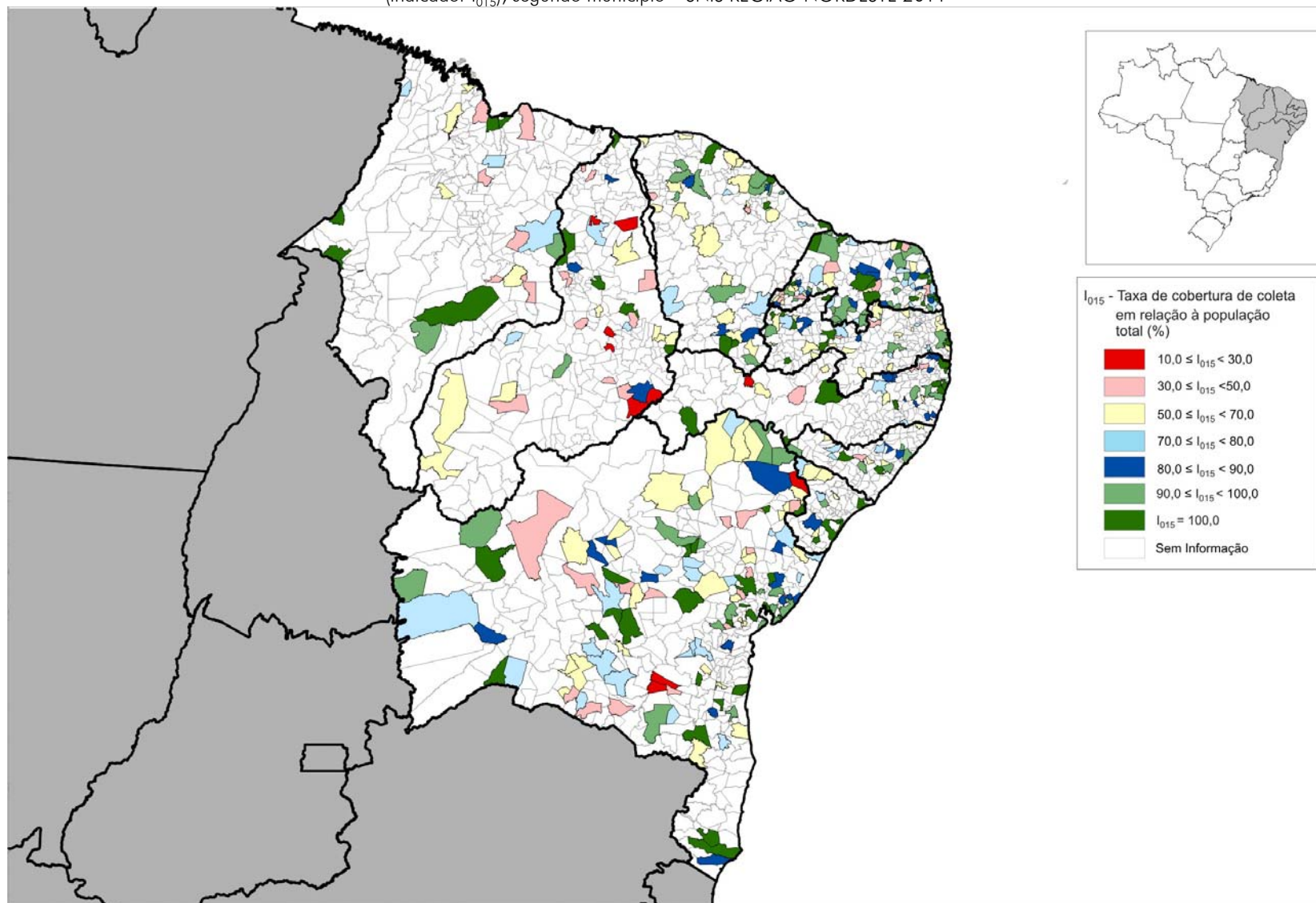
MAPA 5.8

Representação espacial da taxa de cobertura do serviço de coleta de RDO dos municípios participantes do SNIS-RS 2011, em relação à **população total** (indicador I_{015}), segundo município – SNIS REGIÃO NORTE 2011



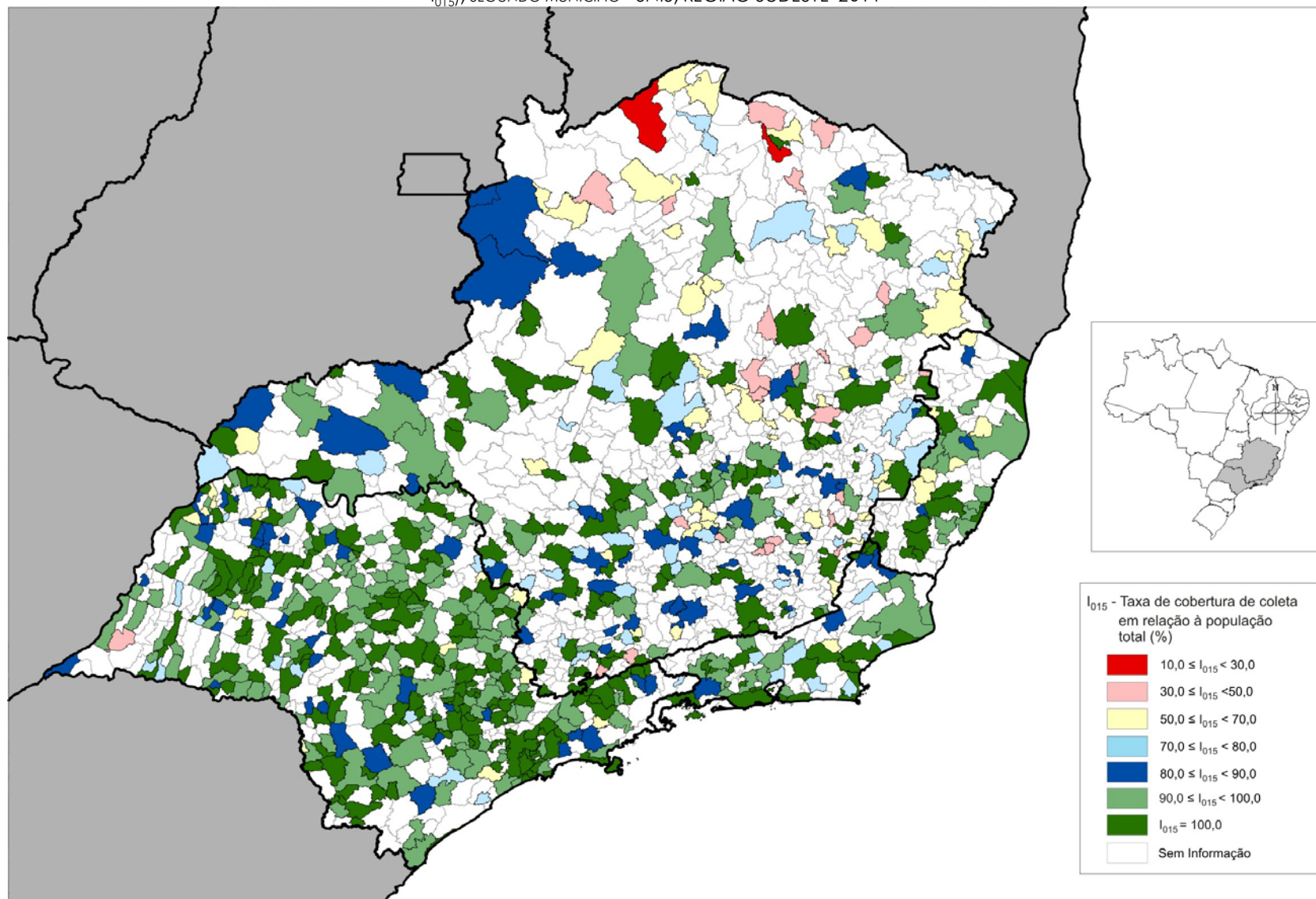
MAPA 5.9

Representação espacial da taxa de cobertura do serviço de coleta de RDO dos municípios participantes do SNIS-RS 2011, em relação à **população total** (indicador I_{015}), segundo município – SNIS REGIÃO NORDESTE 2011



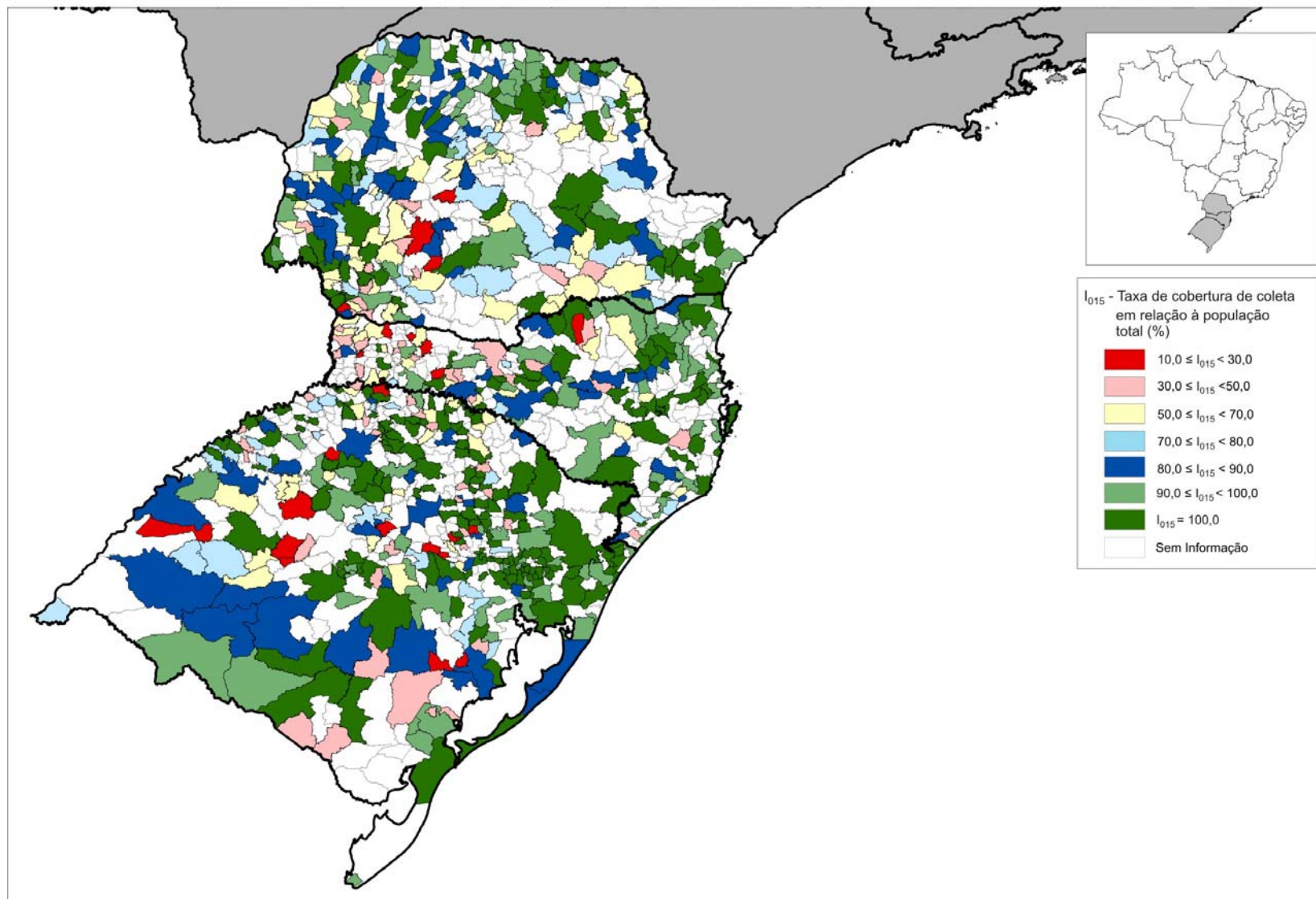
MAPA 5.10

REPRESENTAÇÃO ESPACIAL DA TAXA DE COBERTURA DO SERVIÇO DE COLETA DE RDO DOS MUNICÍPIOS PARTICIPANTES DO SNIS-RS 2011, EM RELAÇÃO À POPULAÇÃO TOTAL (INDICADOR I_{015}), SEGUNDO MUNICÍPIO - SNIS, REGIÃO SUDESTE 2011



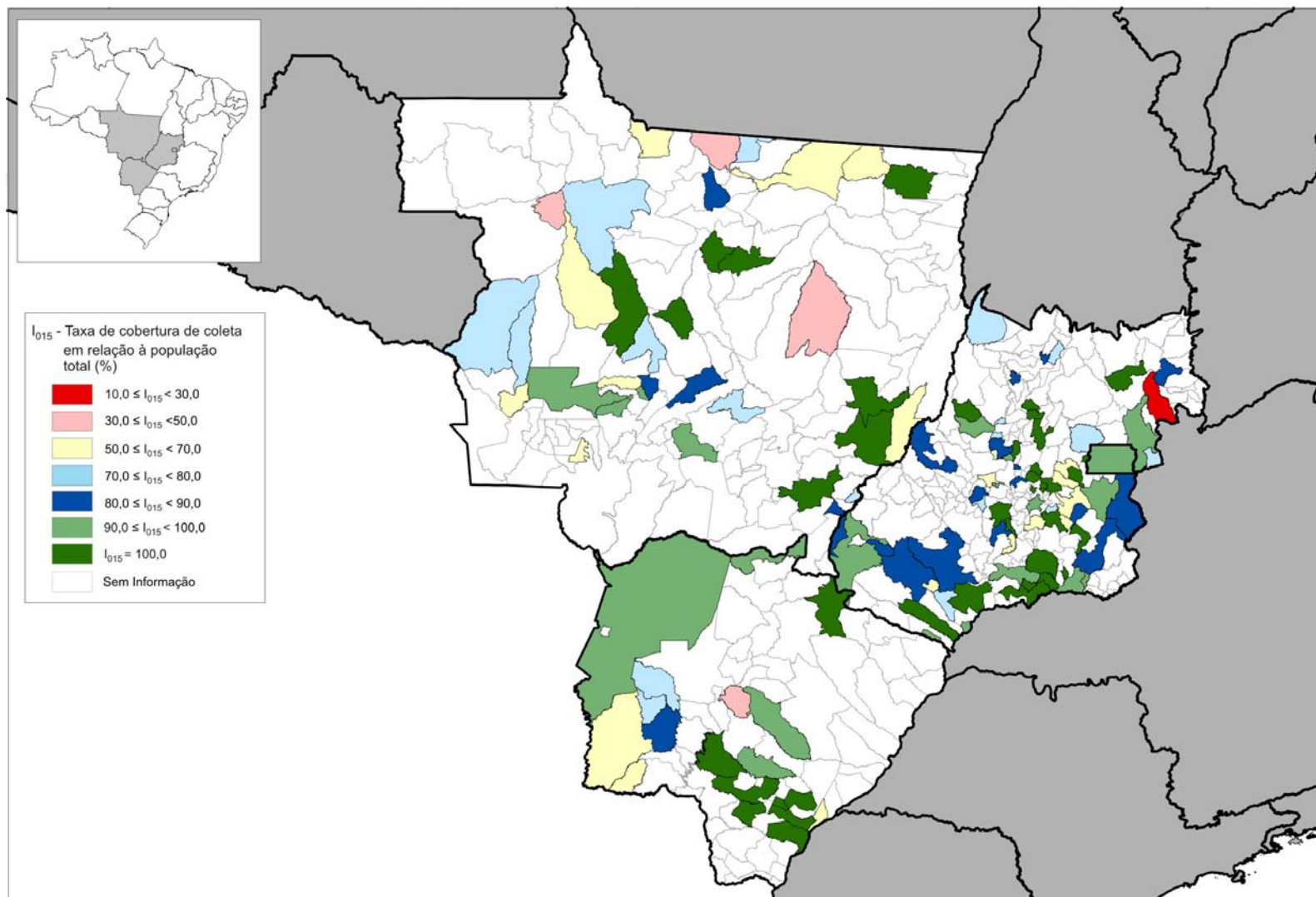
MAPA 5.11

REPRESENTAÇÃO ESPACIAL DA TAXA DE COBERTURA DO SERVIÇO DE COLETA DE RDO DOS MUNICÍPIOS PARTICIPANTES DO SNIS-RS 2011, EM RELAÇÃO À POPULAÇÃO TOTAL (INDICADOR I_{015}), SEGUNDO MUNICÍPIO - SNIS, REGIÃO SUL 2011



MAPA 5.12

REPRESENTAÇÃO ESPACIAL DA TAXA DE COBERTURA DO SERVIÇO DE COLETA DE RDO DOS MUNICÍPIOS PARTICIPANTES DO SNIS-RS 2011, EM RELAÇÃO À POPULAÇÃO TOTAL (INDICADOR I_{015}), SEGUNDO MUNICÍPIO- SNIS, REGIÃO CENTRO-OESTE 2011



5.4 Estimativa do déficit de coleta regular de RDO relacionado à população total

Com as mesmas restrições mencionadas quando da estimativa do déficit para a população urbana (item 5.2), mas, ainda assim, admitindo-se a representatividade do conjunto dos 2.100 municípios participantes nesta edição do SNIS RS, vê-se como consistente a estimativa do contingente de população total não atendida pelo serviço regular de coleta de RDO apresentada a seguir.

De forma simplificada e similar à adotada para o cálculo do déficit de coleta relacionado à população urbana no item 5.2, tal metodologia se baseia na hipótese de aplicação dos valores da taxa de cobertura do serviço por faixa populacional, a qual possibilita o cálculo da população total atendida e daí, o respectivo déficit também por faixa populacional. Assim, de posse dos valores:

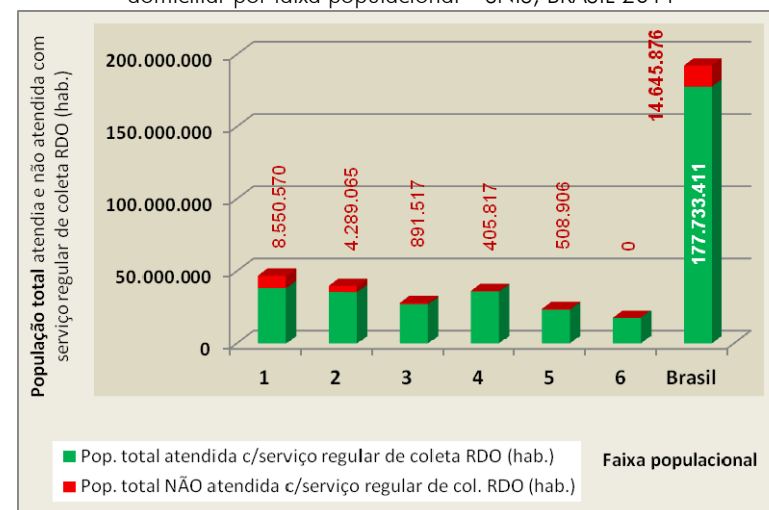
- de indicadores de cobertura da população total (I15) por faixa populacional constantes do Quadro 5.5;
- dos dados de população total (POP_TOT) calculados pelo IBGE; e
- das informações sobre população total atendida declarada pelos municípios (campo Co164);

obtêm-se os resultados sobre o déficit de atendimento expressos no Quadro 5.6 e no respectivo gráfico apresentados em sequência.

QUADRO 5.6
População total deficitária de serviço regular de coleta de RDO segundo região geográfica – SNIS-RS 2011

Faixa populacional	População total 2011 - IBGE	Pop. total atendida declarada pelos municípios	Indicador médio de atendimento I15	Déficit de atendimento do serv. regular de coleta RDO		
				Pop. total não atendida	Percentual em relação à faixa pop.	Percentual em relação à pop. total deficitária
	(hab.)	(hab.)	(%)	(hab.)		
1	46.830.845	38.280.275	81,7	8.550.570	18,3	58,4
2	39.818.386	35.529.321	89,2	4.289.065	10,8	29,3
3	27.973.468	27.081.951	96,8	891.517	3,2	6,1
4	36.282.590	35.876.773	98,9	405.817	1,1	2,8
5	23.801.930	23.293.024	97,9	508.906	2,1	3,5
6	17.672.068	17.672.068	100,0	0	0,0	0,0
Total	192.379.287	177.733.411	95,1	14.645.876	7,6	100,0

GRÁFICO 5.9
População total atendida e não atendida com serviço regular de coleta domiciliar por faixa populacional – SNIS, BRASIL 2011



Como se pode notar, pelos dados do ano 2011, estima-se em **14,7 milhões** de habitantes o contingente de população total (entre urbana e rural) ainda a ser atendido com o serviço regular de coleta domiciliar no País em 2011. Deste, como se depreende do Quadro 5.6, 88% ou aproximadamente 12,84 milhões de pessoas residem em municípios com até 100 mil habitantes (limite da faixa 2), sendo que a maioria destas, aproximadamente 8,55 milhões, vive nos pequenos municípios, com menos de 30 mil habitantes.

Vale destacar a forte queda do déficit de coleta a partir da faixa 3 (municípios acima de 100 mil habitantes), cujo índice acusa déficit de atendimento de 6,1%. Nas duas faixas seguintes vêm-se números ainda menores – 2,8% para a faixa 4 e 3,5% para a faixa 5), finalizando com o atendimento integral (déficit nulo) para as populações totais dos dois municípios mais populosos do País componentes da faixa 6.

A fim de se identificar os déficits regionais procedeu-se à construção do Quadro 5.7, no qual o mesmo universo de dados do Quadro 5.6 foi agrupado por regiões geográficas. Seus resultados percentuais são também expressos no Gráfico 5.10.

QUADRO 5.7

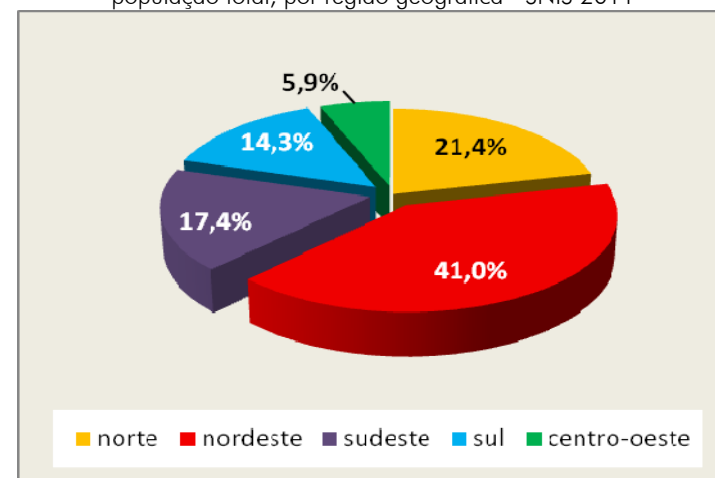
População total deficitária de serviço regular de coleta de RDO segundo região geográfica – Brasil, SNIS-RS 2011

Região	População total 2011 - IBGE	Pop. total atendida declarada pelos municípios	Indicador médio de atendimento 115	Déficit de atendimento do serv. regular de coleta RDO		
				Pop. total não atendida	Percentual regional	Percentual em relação à pop. total deficitária
	(hab.)	(hab.)	(%)	(hab.)		
Norte	16.095.187	13.834.936	86,0	2.260.251	14,0	21,4%
Nordeste	53.501.859	49.177.224	91,9	4.324.635	8,1	41,0%
Sudeste	80.975.616	79.137.773	97,7	1.837.843	2,3	17,4%
Sul	27.562.433	26.052.575	94,5	1.509.858	5,5	14,3%
Centro-Oeste	14.244.192	13.617.248	95,6	626.944	4,4	5,9%
Total	192.379.287	181.819.757	94,5	10.559.530*	5,5	100,0%

* É verificada uma diferença, no caso significativa, entre os resultados de “população total não atendida” quando calculada a partir do agrupamento por faixas populacionais (Quadro 5.6) e quando calculada a partir do agrupamento por regiões geográficas (Quadro 5.7). Assim, para efeito de segurança julga-se pertinente a adoção do maior valor de população total deficitária, ou seja, os 14,7 milhões de habitantes encontrados no Quadro 5.6.

GRÁFICO 5.10

Déficit de atendimento do serviço regular de coleta de RDO em relação à população total, por região geográfica - SNIS 2011



Aplicando-se os resultados do déficit por faixa populacional com o déficit regionalizado, e, por segurança, o valor de população total ainda não atendida expresso no Quadro 5.6, conclui-se que o maior contingente de pessoas que ainda não conta com o serviço de coleta regular de RDO reside na região Nordeste e seu déficit pode ser estimado em 6,0 milhões de habitantes, o que corresponde a 41,0% da população total sem atendimento no País. É seguida pela região Norte, com aproximadamente 3,2 milhões de habitantes sem atendimento. Em escala descendente aparece, em terceiro, a região Sudeste, com 2,55 milhões de habitantes sem atendimento, ou seja, 17,4% da população total deficitária.

Finalmente, assim como no caso da estimativa de população urbana (item 5.2), encontram-se as regiões Centro-Oeste e Sul, com déficits de atendimento de 14,3 e 5,9%, o que corresponde a populações totais aproximadas de 2,1 milhões para a primeira e de 865 mil para a segunda.

6. MASSA COLETADA PER CAPITA DE RESÍDUOS SÓLIDOS DOMICILIARES E PÚBLICOS (RDO+RPU)

Algumas ponderações parecem pertinentes antes de se abordar a avaliação do indicador I_{021} – Massa coletada de (RDO+RPU) *per capita* em relação à população urbana SNIS/IBGE.

Do universo de 2.100 municípios participantes desta edição do SNIS-RS, percebe-se um significativo acréscimo de indicadores I_{021} calculados e aproveitados. Pôde-se, após os procedimentos estatísticos para expurgos, contar com um conjunto de 1.991 municípios, cifra que corresponde a 95% de aproveitamento das informações de 2.100 municípios.

Na tentativa de se aprofundar o tema – massa coletada *per capita* – o SNIS-RS calcula ainda mais dois indicadores que relacionam grandezas parecidas. São eles:

- o indicador I_{22} – massa de RDO coletada *per capita* em relação à **população atendida** (declarada pelo informante) – o qual investiga *somente a parcela de resíduos domiciliares*, calculado, obviamente, apenas para os municípios que tem a coleta de resíduos domiciliares distinta da de resíduos públicos; e
- o indicador I_{28} – massa de (RDO+RPU) coletada *per capita* em relação à **população atendida** (declarada pelo informante). Este caso é parecido com o I_{21} , já que também utiliza no numerador a massa de (RDO+RPU), contudo, a relaciona com a população atendida (campo Co164), informação esta carregada de imprecisão dada dificuldades encontrada pelos informantes, muitas vezes relatada durante o processo de coleta de dados.

Tais indicadores municipais podem ser consultados na *Tabela In02* do presente Diagnóstico.

6.1 Avaliação regionalizada da massa coletada *per capita* de resíduos domiciliares e públicos em relação à população urbana do SNIS/IBGE

Para o processamento e análise dos dados cumpre esclarecer que os valores extremos admitidos ficaram entre 0,10 kg/hab./dia e um máximo de 2,53 kg/hab./dia, perfazendo o total dos 1.991 municípios integrantes da análise deste item, conforme se nota no Quadro 6.1 adiante. Os expurgos se deram por força de aplicação dos procedimentos estatísticos e estabelecimento de um intervalo de confiança, metodologia esta apresentada no item 3 – *Resumo dos aspectos metodológicos* – deste diagnóstico.

Para se ter uma idéia faz-se relevante registrar que tal ferramenta provocou o expurgo de 109 municípios, de um total de 2.100, 45 foram expurgados por insuficiência de dados ou em razão de seu resultado muito reduzido, menor que 0,1 kg/hab./dia. Os outros 64 foram desprezados em função da aplicação do procedimento estatístico padrão do SNIS-RS (“média \pm 2,54 x desvio padrão”), o que resultou no descarte de municípios cujo indicador I_{21} ficaram entre 2,57 e 4,0 kg/hab./dia.

Desta forma, quando agrupados por regiões geográficas os resultados de I_{021} apresentam valores médios que vão de 0,77 kg/hab./dia na região Sul até 1,37 kg/hab./dia na região Centro-Oeste.

Importa salientar, inclusive, que se verifica a incidência do mesmo “ranking” do diagnóstico anterior, no qual - do menor para o maior *per capita* – se encontram a região Sul, a Sudeste, a Nordeste, a Norte e a Centro-Oeste. A estes resultados deva-se somar o fato positivo de que, nesta edição com dados de 2011, apesar do incremento do número de municípios participantes ter sido reduzido (passou de 2.070 para 2.100, ou seja, subiu 1,4%), houve uma significativa elevação da quantidade de indicadores calculados e admitidos para a análise. Foram 1.991 contra 1.465 municípios no ano anterior.

Ainda no Quadro 6.1 são apresentados os totais apurados para o conjunto das amostras de 2011 e do ano anterior.

QUADRO 6.1

Massa coletada (RDO+RPU) *per capita* dos municípios participantes do SNIS-RS 2011, em relação à população urbana (indicador I_{021}), segundo região geográfica

Região	Quantidade de municípios	Massa coletada <i>per capita</i> (I_{021})		
		Mínimo	Máximo	Indicador médio
	(municípios)	(Kg/hab./dia)		
Norte	129	0,10	2,52	1,13
Nordeste	377	0,10	2,42	1,09
Sudeste	727	0,14	2,35	0,90
Sul	644	0,11	2,53	0,77
Centro-Oeste	114	0,13	2,46	1,37
Total - 2011	1.991	0,10	2,53	0,96
Total - 2010	1.465	0,10	2,72	0,93

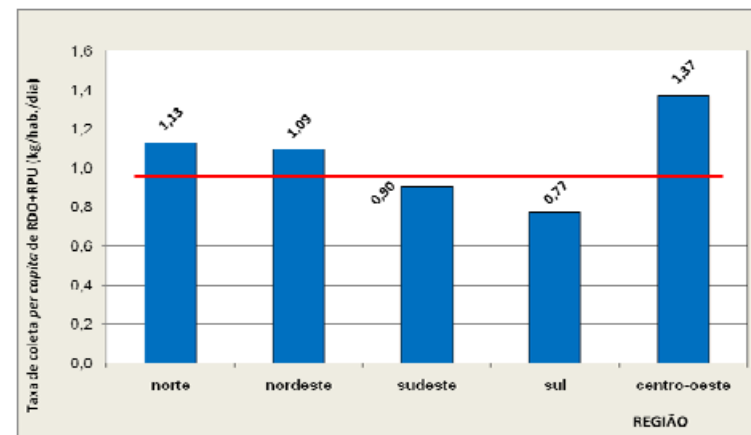
Os resultados desta edição (com aproveitamento de 1.991 municípios) refletem, com muita semelhança, os resultados apurados no ano anterior (edição 2010, com 1.465). Reafirmam o fato intrigante com relação à incidência de menores valores *per capita* (kg/hab./dia) encontrados para as regiões mais desenvolvidas economicamente do País, a Sudeste e a Sul, onde os indicadores acusam 0,90 e 0,77kg/hab./dia, respectivamente.

Também aponta como maior valor o encontrado para a região Centro-Oeste (1,37kg/hab./dia), aliás, bem próximo ao do ano anterior que foi de 1,40kg/hab./dia. Contudo, ainda merece destaque pelo fato do seu distanciamento (de ± 43% para mais) do resultado do indicador médio nacional de 0,96kg/hab./dia.

Esta situação é mostrada no Gráfico 6.1, a seguir.

GRÁFICO 6.1

Média da massa coletada (RDO+RPU) *per capita* dos municípios participantes do SNIS-RS 2011, em relação à população urbana (indicador I_{021}), segundo região geográfica



Contudo, outros fatores podem estar interferindo significativamente para o aparecimento de resultados *per capita* mais elevados nas regiões Centro-Oeste, Norte e Nordeste, os quais podem decorrer desde a composição gravimétrica dos resíduos à incidência de sub-registros de quantidades coletadas por uma coleta seletiva “não-oficial”, por exemplo, ou de quantidades coletadas por outros executores até então clandestinos ou sem controle por parte dos órgãos gestores municipais. Fato este, aliás, que parece vir se consolidando com a crescente participação do setor privado no ramo da coleta de resíduos, especialmente de grandes geradores em cidades das regiões Sudeste e Sul, o que, certamente, pode implicar como fatores relevantes a contribuir para uma aparente inconsistência.

Outro aspecto que poderia justificar os maiores valores de *per capita* nas regiões Centro-Oeste e Norte é a presença de municípios de grande porte populacional. É o caso, por exemplo, de Brasília/DF (2,21kg/hab./dia) e, dentre outros, de Manaus/AM e Fortaleza, ambos com valores superiores a 1,50kg/hab./dia). Certamente que no caso destas capitais, o expressivo peso de seus valores do indicador I_{021} contribui para a elevação dos respectivos índices médios regionais.

Em maiores detalhes a massa de dados composta permite também seu agrupamento por estado brasileiro, implicando, obviamente, em certa cautela no uso dos resultados. Assim, admitindo-se os mesmos 1.991 municípios (35,8% do total de municípios do país) que tiveram seu indicador I_{021} situado dentro do intervalo de confiança estabelecido no Quadro 6.1, ou seja, um valor mínimo de 0,10kg/hab./dia e máximo de 2,53kg/hab./dia, confeccionou-se o Quadro 6.2 e o Mapa 6.1, os quais sintetizam um panorama da massa coletada *per capita* para cada Estado brasileiro.

QUADRO 6.2
Média da massa coletada (RDO+RPU) *per capita* dos municípios participantes do SNIS-RS 2011, em relação à população urbana (indicador I_{021}), segundo estado

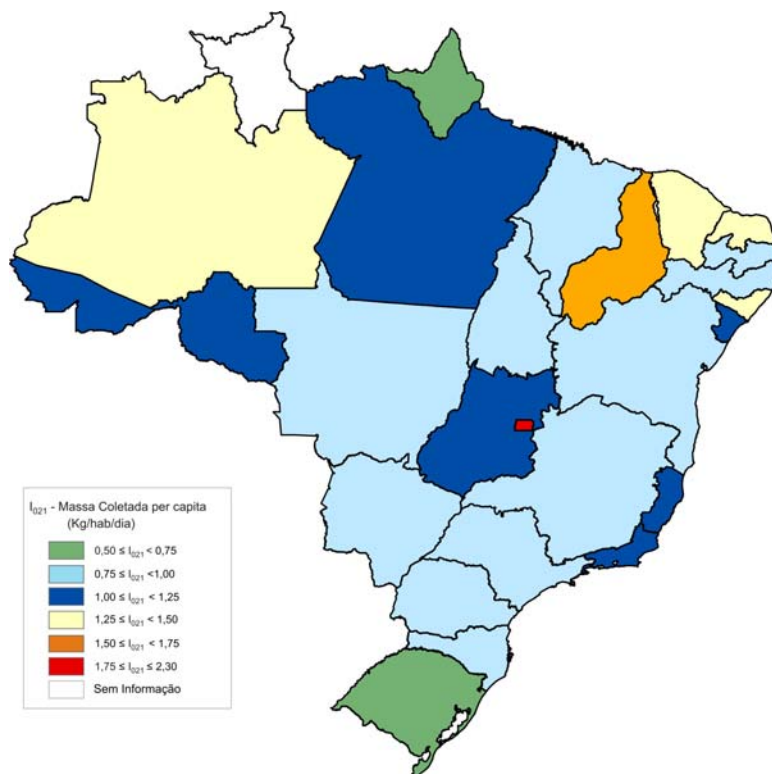
Sigla	Estado	Quantidade de municípios		Indicador médio per capita em relação à pop. urbana (I_{21}) (kg/hab./dia)		Variação 2011 / 2010
		2010	2011 (1)	2010	2011	
AC	ACRE	1	5	0,59	1,10	86,4%
AL	ALAGOAS	14	17	1,35	1,49	10,7%
AP	AMAPÁ	1	2	0,68	0,59	-13,2%
AM	AMAZONAS	4	35	1,59	1,37	-14,1%
BA	BAHIA	82	114	0,89	0,92	2,9%
CE	CEARÁ	32	38	1,27	1,25	-1,9%
DF	DISTRITO FEDERAL	1	1	2,30	2,21	-3,9%
ES	ESPÍRITO SANTO	27	31	0,89	1,13	27,6%
GO	GOIÁS	51	64	0,99	1,02	3,3%
MA	MARANHÃO	16	19	0,48	0,98	105,7%
MT	MATO GROSSO	22	32	0,74	0,92	23,6%
MS	MATO GROSSO DO SUL	16	17	0,90	0,91	0,7%
MG	MINAS GERAIS	230	286	0,74	0,76	2,5%
PA	PARÁ	20	40	0,80	1,09	36,7%
PB	PARAÍBA	24	32	1,12	0,94	-16,0%
PR	PARANÁ	160	214	0,83	0,82	-0,9%
PE	PERNAMBUCO	21	31	0,77	0,92	19,7%
PI	PIAUÍ	14	31	1,70	1,57	-7,8%
RJ	RIO DE JANEIRO	37	47	0,96	1,01	5,0%
RN	RIO GRANDE DO NORTE	21	83	0,85	1,30	52,8%
RS	RIO GRANDE DO SUL	204	285	0,76	0,73	-3,4%
RO	RONDÔNIA	4	8	0,94	1,00	6,0%
SC	SANTA CATARINA	143	145	0,78	0,79	0,7%
SP	SÃO PAULO	295	363	0,89	0,90	1,6%
SE	SERGIPE	13	12	0,85	1,06	25,2%
TO	TOCANTINS	12	39	0,81	0,92	14,0%
RR	RORAIMA *	-	-	-	-	-
TOTAL DE MUNICÍPIOS		1.465	1.991	0,93	0,96	2,8%

(1) Para a confecção deste Quadro e do Mapa correspondente foram admitidos somente os mesmos municípios do intervalo de confiança estabelecido para o cálculo do indicador médio I_{021} (os mesmos municípios do Quadro 6.1).

(2) Nenhum município do Estado de Roraima forneceu dados ao SNIS RS no referido ano, 2011.

MAPA 6.1

Média da massa coletada (RDO+RPU) *per capita* dos municípios participantes do SNIS-RS 2011, em relação à população urbana (indicador I_{021}), segundo estado



Verifica-se um aumento bastante significativo da quantidade de municípios integrantes da edição 2011, saltando de 1465 para 1991. Tal incremento permeou, praticamente, todos os Estados, introduzindo assim maior robustez aos dados atuais.

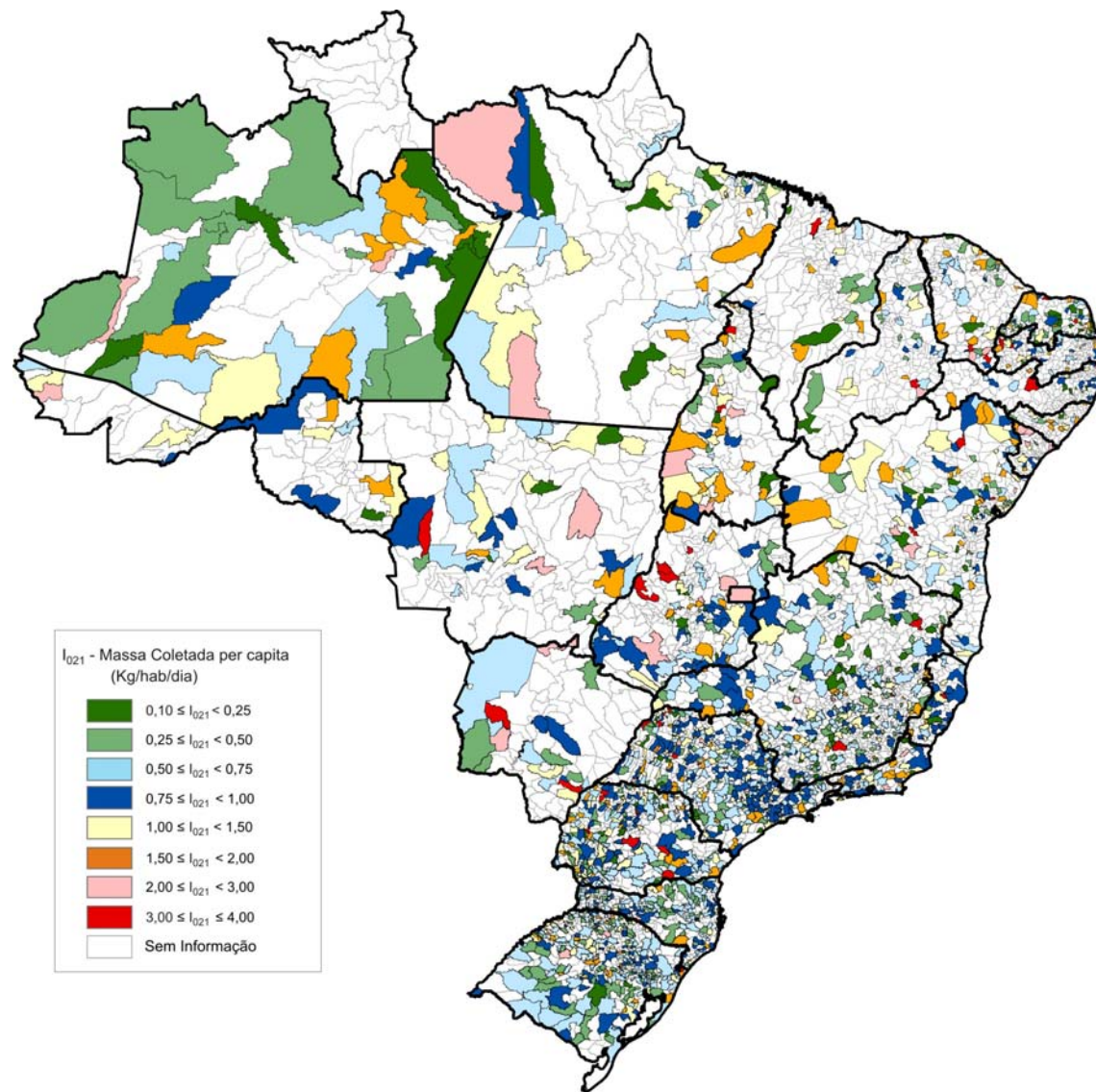
Das 26 Unidades da Federação para os quais se tem o indicador médio calculado, verifica-se que em 18, ou seja, em 70% se percebem acréscimos do valor absoluto do *per capita* estadualizado, apresentando, inclusive, grandes amplitudes. Por outro lado, as variações negativas (em 30% das UFs) já não apresentam valores tão dispares. Isto pode ser percebido com bem mais evidência nos resultados dos estados da região Nordeste e Norte. Nestas destacam-se, com variações maiores que 50% para mais em 2011, os Estados do Maranhão (105,7%), Acre (86,4%) e Rio Grande do Norte (52,8%). Com variações negativas para 2011, notam-se diferenças bem menos significativas, que se limitam a 16,0% no Estado da Paraíba, 14,1% no Amazonas e 13,2% no Amapá.

Na condição de mais estáveis, aparecem os estados de Mato Grosso do Sul, Santa Catarina, Paraná, São Paulo, Ceará e Minas Gerais, todos com variações inferiores à do indicador médio nacional calculado em 2,8%.

Por sua vez, os mapas de 6.2 a 6.7 trazem a representação espacial da massa coletada (RDO+RPU) *per capita* em relação à população urbana (indicador I_{021}) para o Brasil e para cada região, abrangendo, neste caso, todos os 2.055 municípios que tiveram seu indicador (I_{021}) calculado, mesmo aqueles fora do intervalo de confiança.

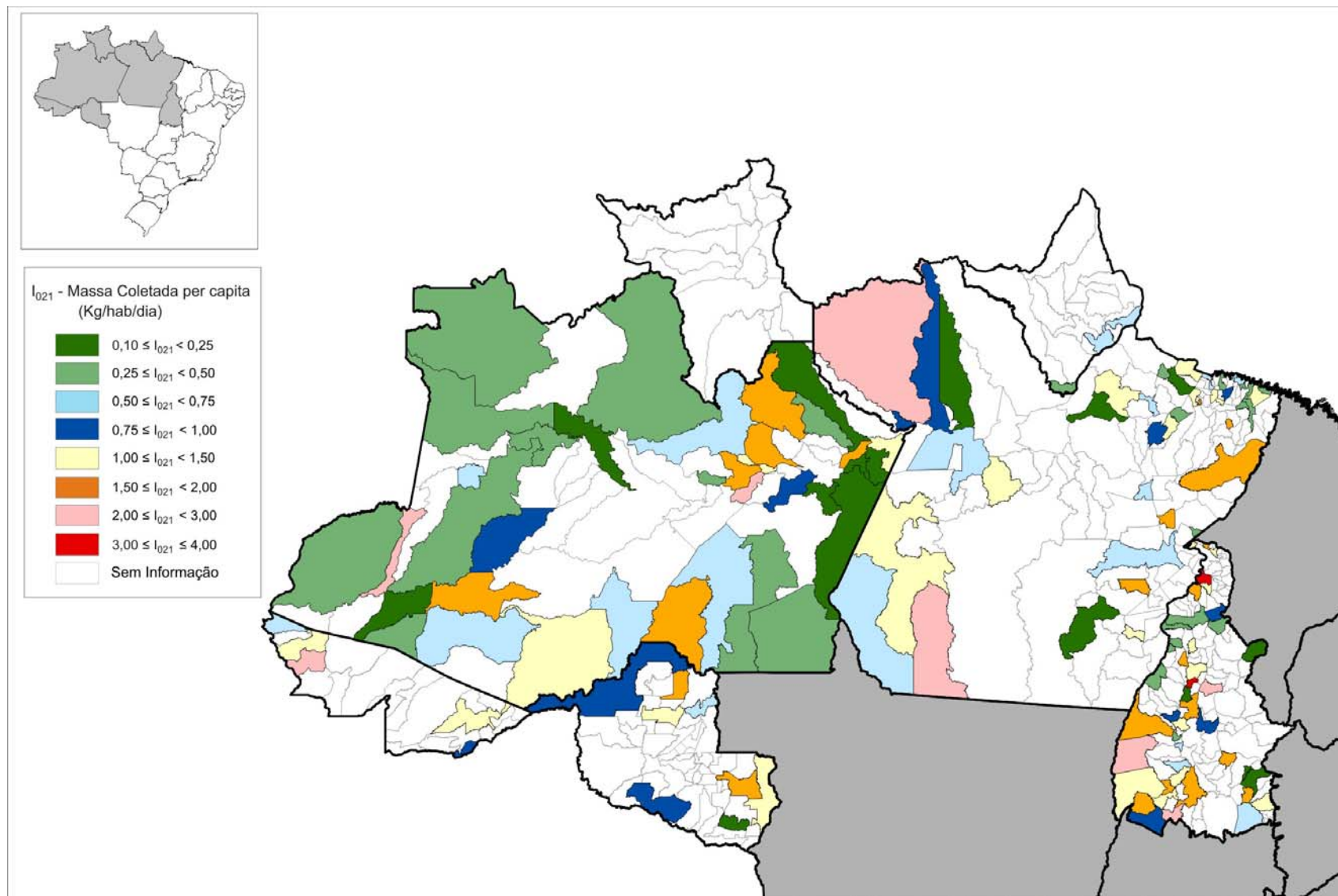
MAPA 6.2

Massa coletada (RDO+RPU) *per capita* dos municípios participantes do SNIS-RS 2011, em relação à população urbana (indicador I_{021}), segundo município

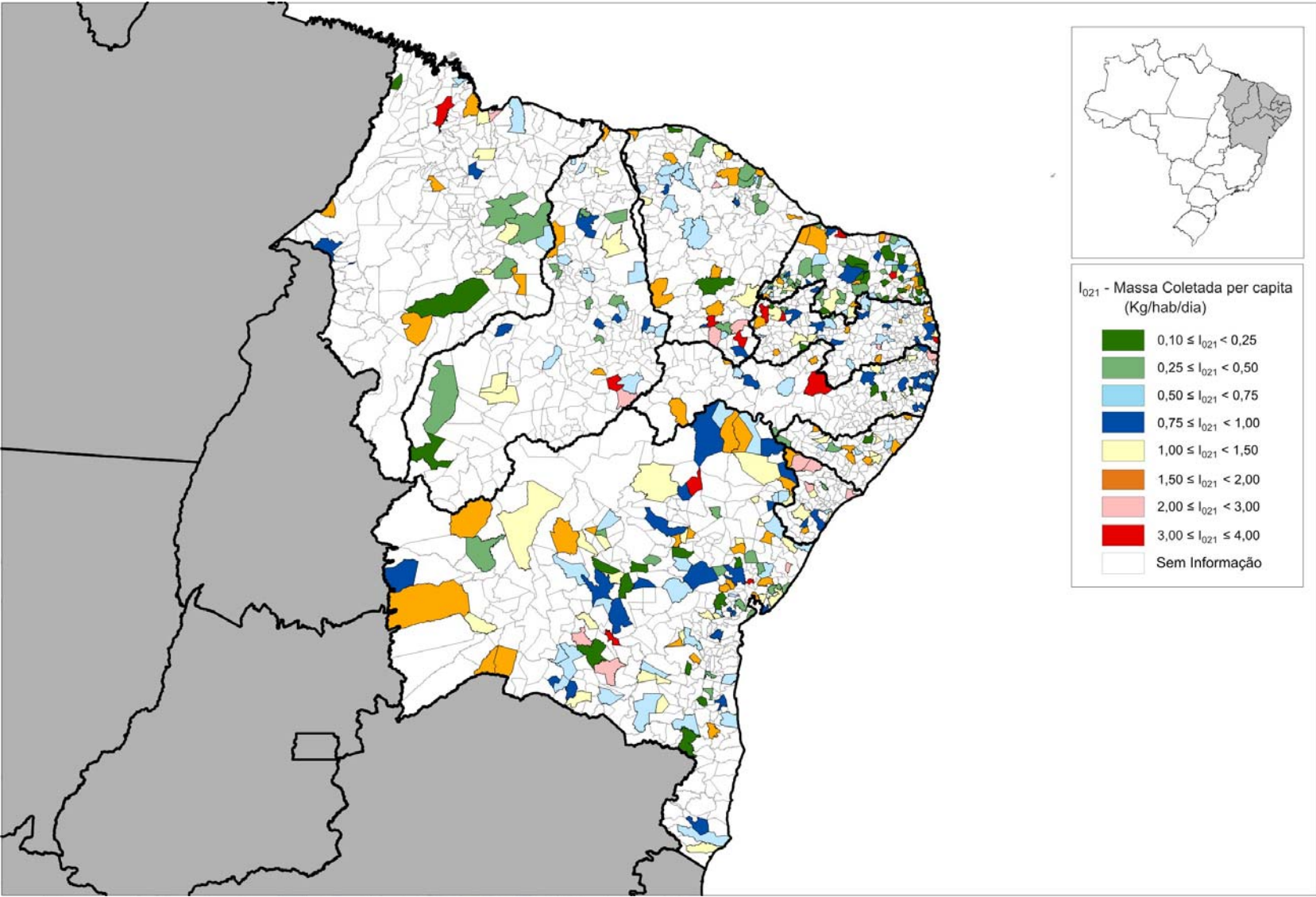


MAPA 6.3

Massa coletada (RDO+RPU) *per capita* dos municípios participantes do SNIS-RS 2011, em relação à população urbana (indicador I_{021}), segundo município, região Norte

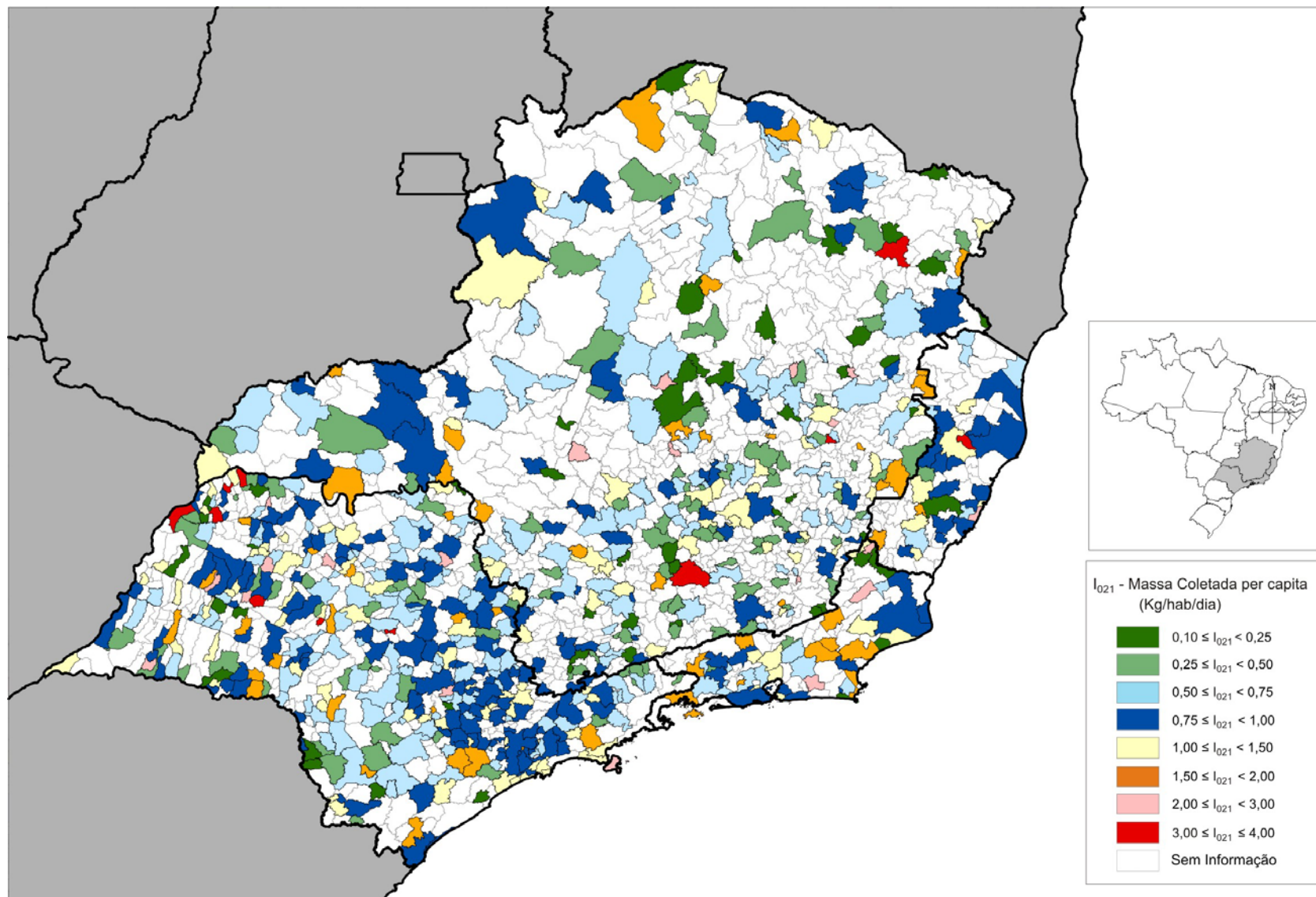


MAPA 6.4
 Massa coletada (RDO+RPU) *per capita* dos municípios participantes do SNIS-RS 2011, em relação à população urbana (indicador I_{021}), segundo município, região Nordeste

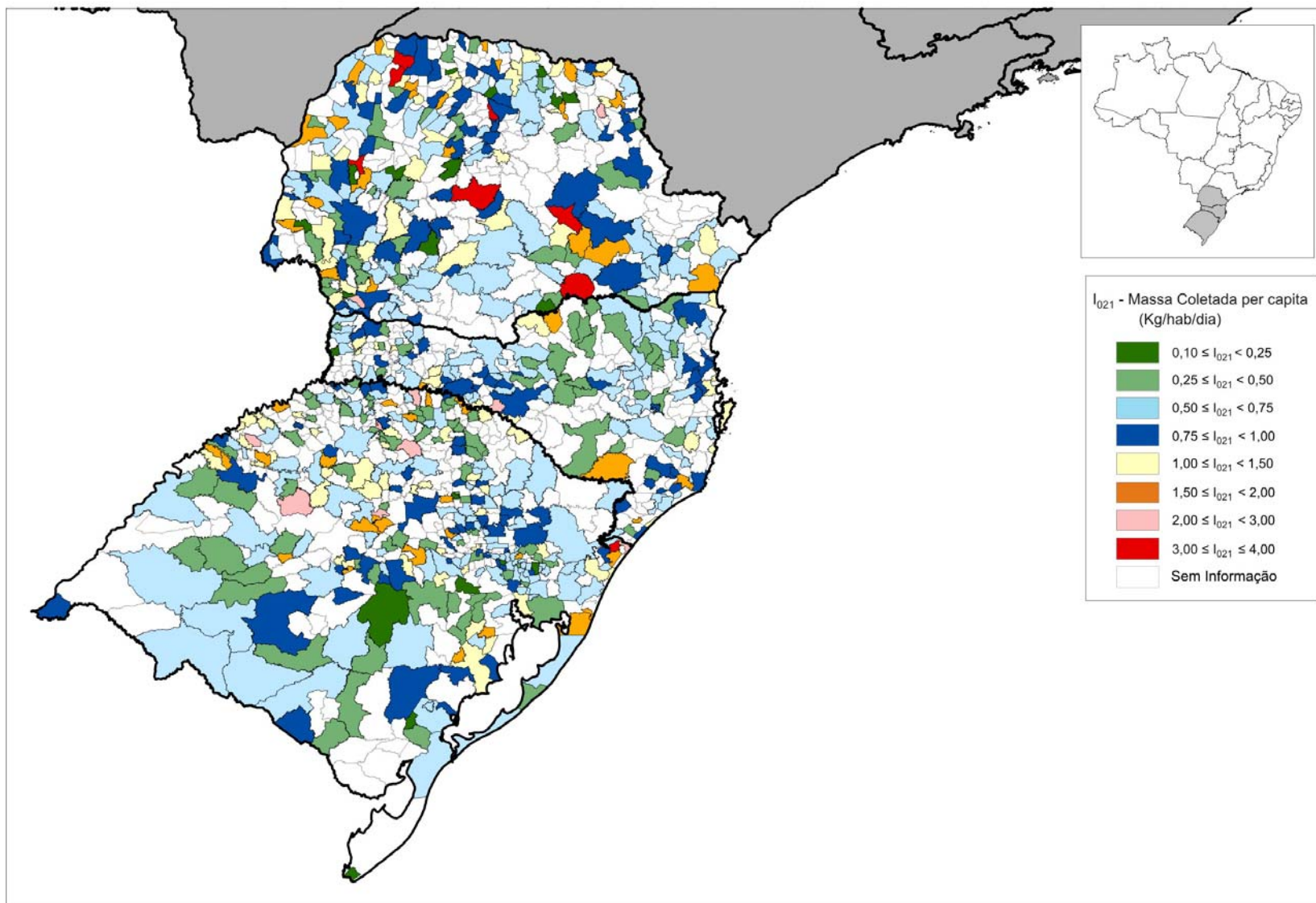


MAPA 6.5

Massa coletada (RDO+RPU) *per capita* dos municípios participantes do SNIS-RS 2011, em relação à população urbana (indicador I_{021}), segundo município, região Sudeste

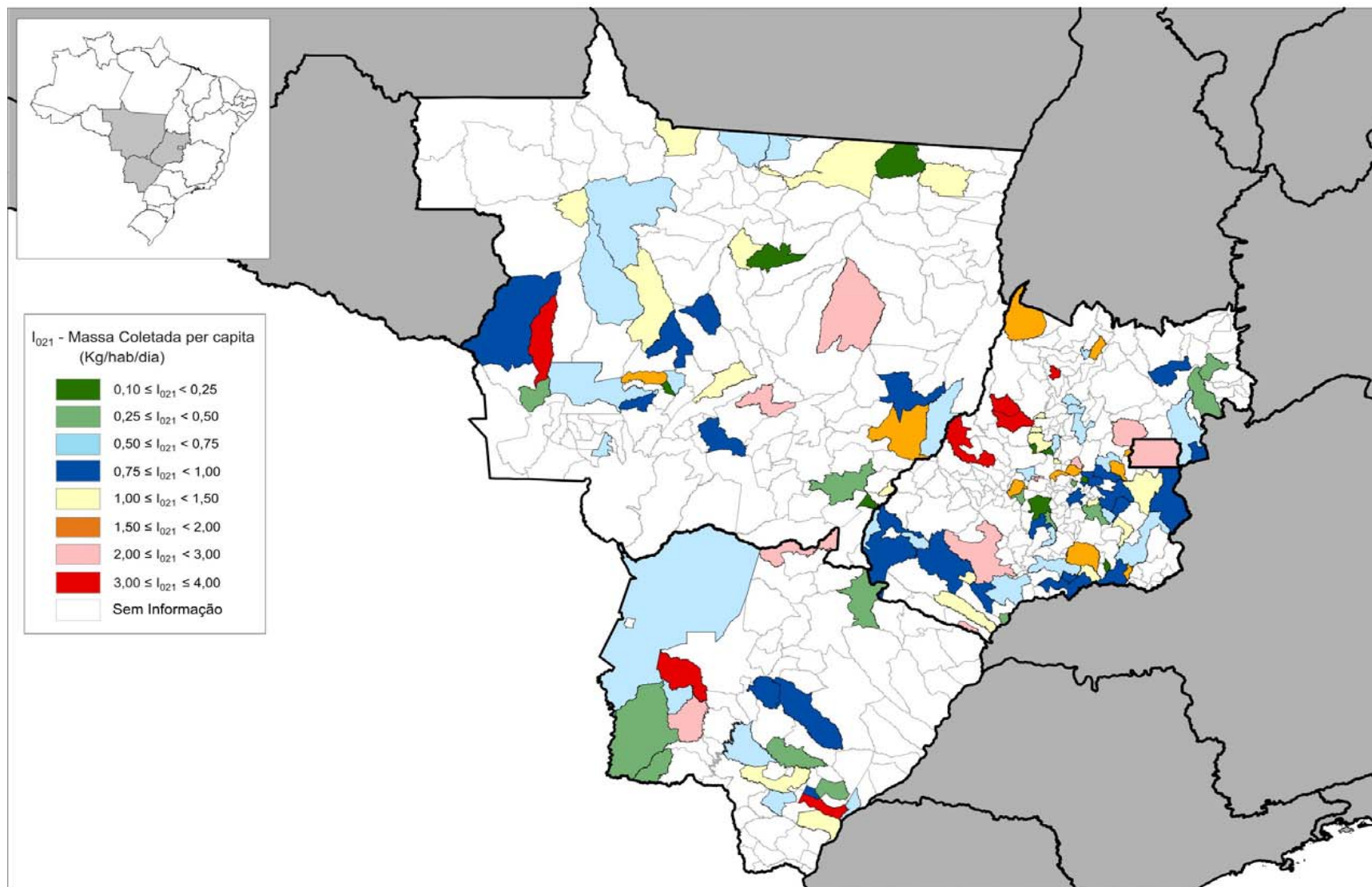


MAPA 6.6
 Massa coletada (RDO+RPU) *per capita* dos municípios participantes do SNIS-RS 2011, em relação à população urbana (indicador I_{021}), segundo município, região Sul



MAPA 6.7

Massa coletada (RDO+RPU) *per capita* dos municípios participantes do SNIS-RS 2011, em relação à população urbana (indicador I_{021}), segundo município, região Centro-Oeste



6.2 Massa coletada per capita de resíduos domiciliares e públicos em relação à população urbana do SNIS/IBGE, por faixas populacionais

Outro retrato possível e indispensável, aliás, mais recomendado do que o agrupamento por regiões pelo fato de ficar menos suscetível à influência de capitais e de grandes municípios nos resultados de âmbito regional, é a estratificação desta massa coletada por **porte populacional**, historicamente já em uso pelo SNIS-RS.

Tal procedimento implica nos resultados mostrados no Quadro 6.3.

QUADRO 6.3

Massa coletada (RDO+RPU) *per capita* dos municípios participantes do SNIS-RS 2011, em relação à população urbana (indicador I_{021}), segundo faixa populacional

Faixa populacional	Quantidade de municípios	Massa coletada <i>per capita</i> (I_{021})		
		Mínimo	Máximo	Indicador médio
	(municípios)	(Kg/hab./dia)		
1	1.430	0,10	2,53	0,82
2	328	0,12	2,42	0,86
3	144	0,29	2,07	0,88
4	73	0,47	2,35	0,94
5	14	0,78	2,21	1,20
6	2	0,94	0,98	0,95
Total - 2011	1.991	0,10	2,53	0,96
Total - 2010	1.465	0,10	2,72	0,93

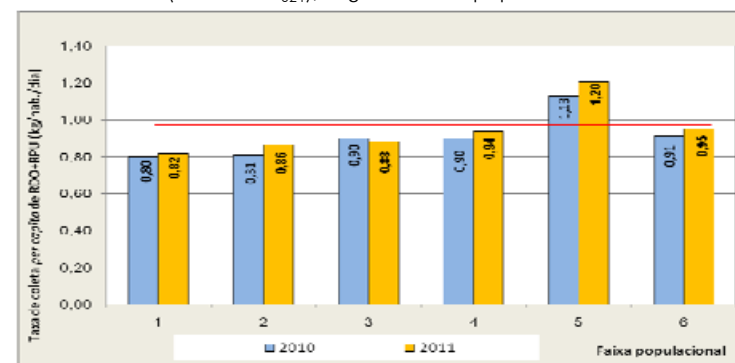
Observa-se que o cálculo do indicador I_{021} – Massa coletada RDO+RPU *per capita* em relação à população urbana – apresentou valores médios que vão de 0,82kg/hab./dia na primeira faixa (até 30 mil habitantes) a 1,20 kg/hab./dia na faixa 5 (até 3 milhões de habitantes).

O valor médio encontrado foi de 0,96kg/hab./dia, o que representa uma variação, conforme já mencionado, de 3,2% para mais do valor indicador médio do ano passado.

No entanto, ao se comparar os valores destes dois últimos anos por faixa populacional, conforme mostrado no Gráfico 6.2 a seguir, verifica-se que os valores atuais de *per capita* cresceram em todas as faixas exceto na “3” (população total entre 100 e 250 mil habitantes), onde ocorre uma queda de 2,2%, passando de 0,90 para 0,88 kg/hab./dia.

GRÁFICO 6.2

Média da massa coletada (RDO+RPU) *per capita* dos municípios participantes do SNIS-RS 2011 e 2010, em relação à população urbana (indicador I_{021}), segundo faixa populacional



Apesar da exceção acima, os dados de 2011 definem uma configuração gráfica bastante parecida com a do ano anterior, na qual se percebe o aumento do *per capita* da faixa 1 à 5, na qual ocorre o pico de 1,20 kg/hab./dia. Em seguida, assim como em 2010, repete-se uma queda brusca para os dois municípios da faixa 6 – RJ e SP – cuja média fica em 0,95 kg/hab./dia.

6.3 Avaliação da massa coletada per capita restrita aos municípios que pesam rotineiramente seus resíduos domiciliares e públicos

Como é sabido a maior parte da quantidade coletada informada no SNIS é *estimada* pelos responsáveis municipais, já que o uso de balança para a pesagem rotineira dos resíduos se restringe a pouco mais de 30% do conjunto amostrado, como se pode ver adiante.

Desta forma, a possibilidade de distorções desses resultados levou o SNIS-RS a processar somente os dados oriundos dos municípios que responderam afirmativamente ao campo Co021 (*utilização de balança para pesagem rotineira dos resíduos sólidos coletados*), cuja síntese é apresentada no Quadro 6.4, a seguir.

QUADRO 6.4

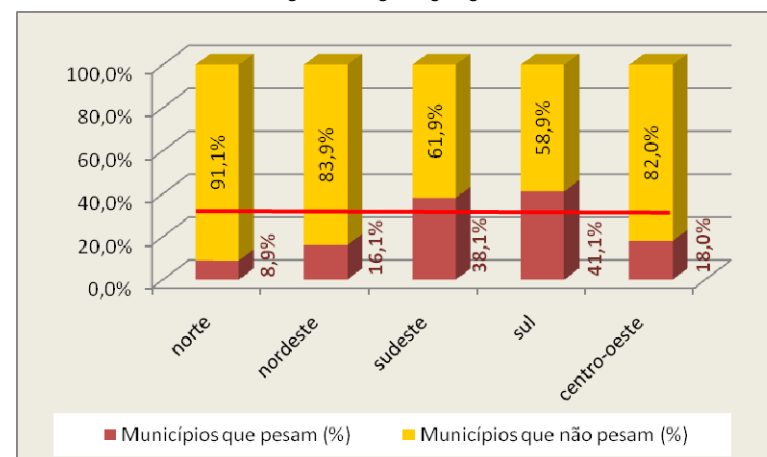
Ocorrência do uso de balança para pesagem rotineira de RDO+RPU dos municípios participantes do SNIS-RS 2011, segundo região geográfica

Região	Que pesam e não pesam (Co021 = SIM ou NÃO)	Que pesam (Co021 = SIM)	Percentual de municípios que pesam
	(município)	(município)	(%)
Norte	146	13	8,9%
Nordeste	373	60	16,1%
Sudeste	733	279	38,1%
Sul	633	260	41,1%
Centro-Oeste	122	22	18,0%
Total - 2011	2.007	634	31,6%
Total - 2010	2.021	637	31,5%

Graficamente esses percentuais de uso de balança por regiões são mostrados a seguir.

GRÁFICO 6.3

Percentuais de ocorrência do uso de balança para a pesagem rotineira de RDO+RPU dos municípios participantes do SNIS-RS 2011, segundo região geográfica



Do gráfico acima, percebe-se de forma muito evidente o desequilíbrio da prática de pesagem nos municípios das regiões Sul e Sudeste com os das regiões Norte, Nordeste e Centro-Oeste, sendo que nestas últimas o percentual de municípios que pesam seus resíduos não ultrapassa os 18,0%, menos da metade do percentual das duas primeiras.

Como dito, embora o fato da maioria esmagadora dos municípios que pesam se situarem nas regiões Sudeste e Sul e isso significar possível maior influência nos resultados, procedeu-se à compilação dos mesmos, desta vez, por faixas populacionais, mostrada no Quadro 6.5.

QUADRO 6.5

Massa coletada (RDO+RPU) *per capita* dos municípios participantes do SNIS-RS 2011 que *utilizam balança*, em relação à população urbana (indicador I_{021}), segundo faixa populacional

Faixa populacional	Quantidade de municípios que utilizam balança	Massa coletada <i>per capita</i> (I_{021}) dos municípios que utilizam balança		
		Mínimo	Máximo	Indicador médio (com balança)
	(municípios)	(Kg/hab./dia)		
1	305	0,01	1,99	0,76
2	127	0,12	2,04	0,77
3	106	0,42	1,96	0,90
4	64	0,47	1,70	0,93
5	12	0,78	1,59	1,08
6	2	0,94	0,98	0,95
Total - 2011	616	0,01	2,04	0,94

Parece relevante comentar que constam 616 dos 1.991 municípios que tiveram seu indicador " I_{021} " admitido no intervalo de confiança, ou seja, 31% do total da presente edição e, nada menos que 11% do total de municípios do Brasil.

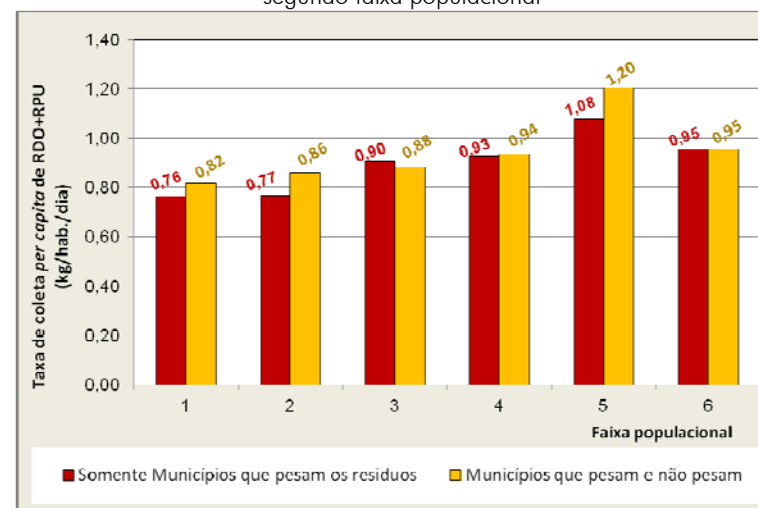
Percebe-se que o resultado geral fica reduzido em 2,3%, caindo de 0,96 (resultado do conjunto dos que pesam + não pesam, Quadro 6.5) para 0,94 kg/hab./dia (resultado exclusivo para os que pesam).

Também se chama atenção ao fato do valor máximo encontrado para os municípios que pesam ser de, no máximo, 2,04 kg/hab./dia contra 2,53 no caso mais amplo.

Assim, com vistas a se propiciar a comparação entre os dois grupos – os que pesam e os que [pesam e não pesam] – é apresentado no Gráfico 6.4 uma síntese destas situações.

GRÁFICO 6.4

Massas coletadas (RDO+RPU) *per capita* dos municípios participantes do SNIS-RS 2011 que *pesam* (rotineiramente) e que [pesam e não pesam] seus resíduos, em relação à população urbana (indicador I_{021}), segundo faixa populacional



NOTAS: Os valores do grupo de municípios que [pesam e municípios que não pesam] foram transcritos do Quadro 6.3.

No conjunto dos que pesam – acima discriminados – 13 municípios estão na região Norte (2,1% do conjunto); 57 municípios na região Nordeste (9,3%); 272 na Sudeste (44,1%); 255 na Sul (41,4%) e 19 na região Centro-Oeste (3,1%).

Constata-se que as maiores diferenças percentuais em relação ao grupo amplo (municípios que pesam e que pesam e não pesam) se encontram nas faixas 2 (população total entre 30 e 100 mil habitantes), na faixa 5 (população total entre 1 e 3 milhões de habitantes) e na faixa 1 (população menor que 30 mil habitantes), as quais se fixam em 10,7, 10,3 e 6,6%, respectivamente.

Curiosamente verifica-se uma inversão no caso da faixa 3 (população entre 100 e 250 mil habitantes). Nesta, a diferença se apresenta negativa em 2,4%, ou seja, o resultado da massa coleta *per capita* para os municípios que pesam assume um valor pouco maior do que o do grupo amplo, 0,90 contra 0,88 kg/hab./dia.

Para os municípios da faixa 4 (população entre 250 mil e 1 milhão de habitantes) a diferença é de 1,3% e no caso da faixa 6 – RJ e SP – ela é nula.

6.4 Estimativa da massa coletada de resíduos domiciliares e públicos no País

Embora se reconheçam as diversidades estruturais dos serviços de limpeza urbana do País e as dificuldades de se obterem dados precisos, principalmente em razão da falta de tradição em se registrar sistematicamente os dados operacionais e da falta de apropriação de dados financeiros na maioria dos municípios, crê-se que os resultados obtidos no universo de 1.991 municípios participantes desta edição do SNIS possam oferecer estimativas bem próximas da realidade.

Sobre este aspecto cabe lembrar que o apurou, para os 1.991 municípios (Quadros 6.1 e 6.3) um montante de 41,5 milhões de toneladas de RDO+RPU coletadas no ano de 2011, correspondente a uma população de 117,8 milhões de habitantes urbanos, contingente que significa 72,5% de toda a população urbana do País.

Desta feita, na hipótese de se aplicar os indicadores médios do Quadro 6.3 (por faixas populacionais) sobre as respectivas populações urbanas do ano 2011 agrupadas segundo tal estratificação, é possível estimar que a coleta de resíduos domiciliares e públicos nos municípios brasileiros em 2011 deva ter atingido um **montante anual aproximado de 55,3 milhões de toneladas**, o que resulta um valor da ordem de **151,6 mil toneladas por dia**. Tal exercício é mostrado sinteticamente no Quadro 6.6 a seguir.

QUADRO 6.6

Estimativa da massa coletada (RDO+RPU) no País a partir do indicador I_{021} , segundo faixa populacional

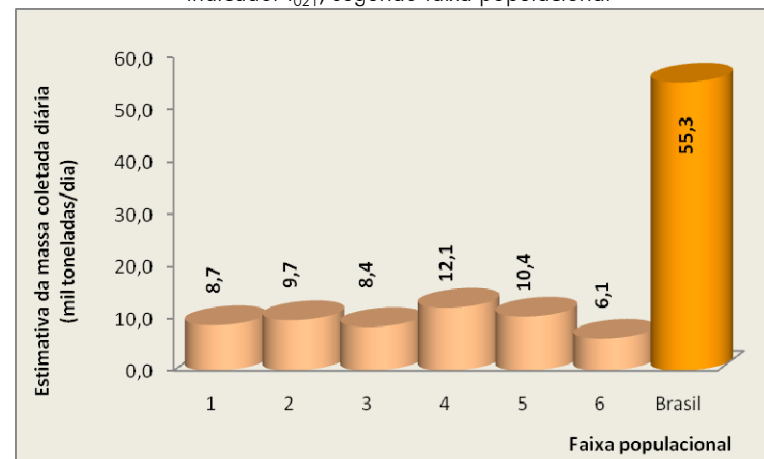
Faixa populacional	Brasil (I21)				
	Qtde de municípios	População urbana - 2011	Indicador médio	Qtde em função da pop. urbana	Em termos percentuais
	(munic.)	(habitantes)	(Kg/hab./dia)	(milhões de t/ano)	(%)
1	4.492	29.135.782	0,82	8,7	15,7%
2	787	30.808.674	0,86	9,7	17,5%
3	186	25.975.409	0,88	8,4	15,2%
4	84	35.243.310	0,94	12,1	21,8%
5	14	23.609.109	1,20	10,4	18,7%
6	2	17.570.346	0,95	6,1	11,0%
Total - 2011	5.565	162.342.630	0,96 *	55,3 *	100,0%

* Por se entender mais pertinente, a quantidade coletada total foi estimada em função do somatório das parcelas estratificadas. No entanto, na hipótese de se adotar o indicador médio (igual a 0,96) e a pop. urbana [total] o montante sobe para 57,1 milhões de toneladas no ano, ou seja, 3,3% maior.

Tais quantidades, em termos gráficos, são apresentadas a seguir.

GRÁFICO 6.5

Estimativa das massas coletadas de (RDO+RPU) no País a partir do indicador I_{021} , segundo faixa populacional



Pelos números acima, nota-se que quase metade da massa total corresponde à coletada nos municípios das faixas 1, 2 e 3, ou seja, 48,1% do total corresponde aos municípios de até 250 mil habitantes. Isoladamente, a faixa 4 (municípios com populações de 250 mil a 1,0 milhão de habitantes) é a que mais contribui para a massa total. O Rio de Janeiro e São Paulo juntos, são responsáveis por 11% de toda a massa total coletada no País.

Vale lembrar mais uma vez que o indicador I021 utilizado nesta projeção não utiliza, em seu denominador, população atendida declarada pelo município (Co50), e sim, a população urbana estimada pelo SNIS/IBGE. Esta aparente deficiência é justificada especialmente pela dificuldade dos municípios em estimar sua população atendida, levando-a a exageros na maioria dos casos e, em decorrência, a valores *per capita* mais baixos que os representados pelo I21, sobretudo para os municípios de pequeno porte (faixa 1, até 30 mil habitantes).

Mesmo assim, como já mencionado, é possível encontrar no Diagnóstico, o indicador I_{028} – Massa coletada *per capita* de RDO+RPU em relação à população atendida – que pode ser consultado na Tabela In02. Vale ressaltar, entretanto que, além da observação contida no parágrafo anterior, como tal indicador – I_{028} – inclui, em seu numerador a quantidade de resíduos públicos, alguma distorção também poderá advir deste fato, já que, dentre outros aspectos, nem toda população atendida com serviço domiciliar é também atendida com o serviço de varrição de logradouros públicos.

A outra tentativa de apurar o valor da taxa *per capita* de coleta é realizada através do cálculo do indicador I_{022} – Massa coletada *per capita* de RDO (*somente*) em relação à população atendida (declarada pelo informante). Seus resultados também podem ser consultados na Tabela In02. Valem também para este indicador as mesmas restrições feitas ao I28.

Finalmente, também vale lembrar que todas as informações solicitadas pelo SNIS têm como unidade genérica o “valor anual”. Assim, sobretudo no que tange aos campos relativos às massas coletadas, entende-se que tais quantitativos resultem mais precisos (fidedignos), já que, supõe-se, o risco de erro seja menor do que quando se faz a indagação sob a forma de “quantidade coletada por dia”, pois, neste caso, a prática parece abranger apenas a quantidade coletada nos “dias úteis” (somente), não se levando em consideração os domingos. Só este procedimento pode implicar num equivocado acréscimo de 12% ou mais, caso, por exemplo, também não se realize a coleta aos sábados.

7. COLETA SELETIVA E RECUPERAÇÃO DE MATERIAIS RECICLÁVEIS

7.1 Existência de coleta seletiva nos municípios

Como se pode notar pelo Quadro 7.1, adiante, a presente edição do SNIS apurou que em 2011, a coleta seletiva é praticada em 40,1% dos 2.100 municípios participantes, o que representa 38% do total de municípios do País.

Vale ressaltar que não se tem informações sobre a abrangência dessa coleta seletiva em cada município, podendo a mesma ocorrer somente em uma pequena parte como também em todo o município, contudo, é bastante nítida a incidência deste serviço nas regiões Sul e Sudeste. Independentemente de abrangências ou produtividades, nestas duas regiões mais da metade dos municípios afirmaram realizar o serviço de coleta seletiva. A região Centro-Oeste aparece com uma situação intermediária, com a presença deste serviço em 27% dos seus municípios presentes. Nas demais – Nordeste e Norte - este número sequer atinge 20%.

QUADRO 7.1

Ocorrência do serviço de coleta seletiva de resíduos sólidos domiciliares dos municípios participantes do SNIS-RS em 2011, segundo região geográfica

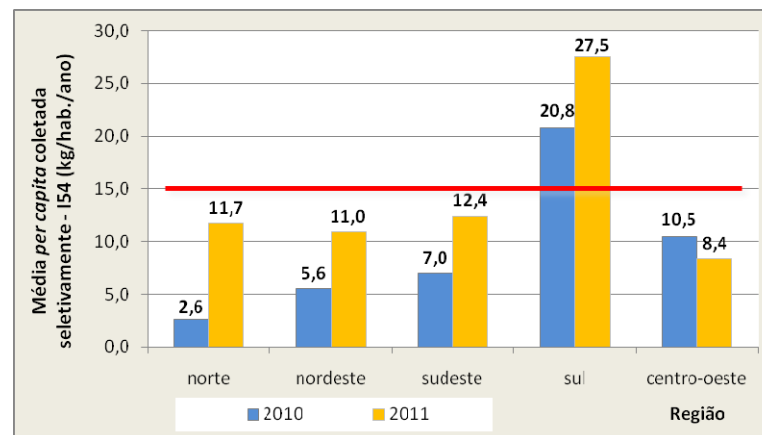
Região	Quantidade de municípios	População urbana correspondente aos municípios	Municípios com coleta seletiva (Cs001 = Sim)			
			Valor absoluto		Valor relativo	
			Quantidade	Pop. urbana *	Quantidade	Pop. urbana *
	(munic.)	(habitantes)	(munic.)	(hab.)	(%)	(%)
Norte	147	7.703.513	24	4.893.808	16,3%	63,5%
Nordeste	406	22.347.647	67	13.806.489	16,5%	61,8%
Sudeste	755	62.158.876	391	52.729.874	51,8%	84,8%
Sul	666	18.779.601	349	15.961.090	52,4%	85,0%
Centro-Oeste	126	8.035.811	34	6.145.536	27,0%	76,5%
Total - 2011	2.100	119.025.448	865	93.536.797	41,2%	78,6%
Total - 2010	2.051	116.596.214	801	91.615.653	39,1%	78,6%

* As populações, bem como seus respectivos percentuais, correspondem ao total das populações urbanas dos municípios, independente da abrangência do serviço de coleta seletiva no município. Desta forma, recomenda-se toda parcimônia na leitura ou utilização dos mesmos.

Esta situação é mostrada abaixo, no Gráfico 7.1.

GRÁFICO 7.1

Percentuais da ocorrência do serviço de coleta seletiva de resíduos sólidos domiciliares dos municípios participantes do SNIS-RS em 2011, segundo região geográfica



Apesar dos índices relativamente baixos de existência da coleta seletiva no País, vale apontar o incremento verificado para todas as regiões, os quais totalizaram um acréscimo médio de aproximadamente 2% no número de municípios que dispõe do referido serviço, independentemente de sua abrangência territorial ou populacional.

Percebe-se, no entanto, crescimentos variados para as regiões. A Norte permanece, praticamente, estável, crescendo apenas 0,3%. A Nordeste, a Sudeste e a Sul cresceram de 1 a 4%. O destaque se dá para a região Centro-Oeste que passou de 18,4 para 27,0%, ou seja, um incremento de quase 10%.

Comparando-se os dados de 2010 e 2011, verifica-se, curiosamente, que a quantidade de municípios respondentes saltou de 2.051 para 2.100, ou seja, um acréscimo de 2,4%, enquanto a quantidade de municípios com coleta seletiva passou de 801 para 865 ou 8,0%. Infelizmente não se tem uma presença acumulada dos municípios de um ano para outro. Um município participa da edição de um ano, mas não na do outro, o que dificulta ou impossibilita o estabelecimento de uma relação mais adequada. Dentre outros, este fato pode, inclusive, justificar a manutenção do indicador médio de 78,6% da população urbana correspondente aos municípios que tem coleta seletiva, embora, se repita, deva-se reservar toda parcimônia no uso de tais referências populacionais.

Vale à pena comentar que este número mínimo de municípios com coleta seletiva apurado pelo SNIS para o ano 2011 (de 865 municípios) é superior às estimativas feitas pela pesquisa bialenal *CICLOSOFT 2012 do CEMPRE – Compromisso Empresarial para a Reciclagem* – que apontou a incidência de 443 municípios com coleta seletiva no Brasil em 2010 e 766 cidades em 2012.

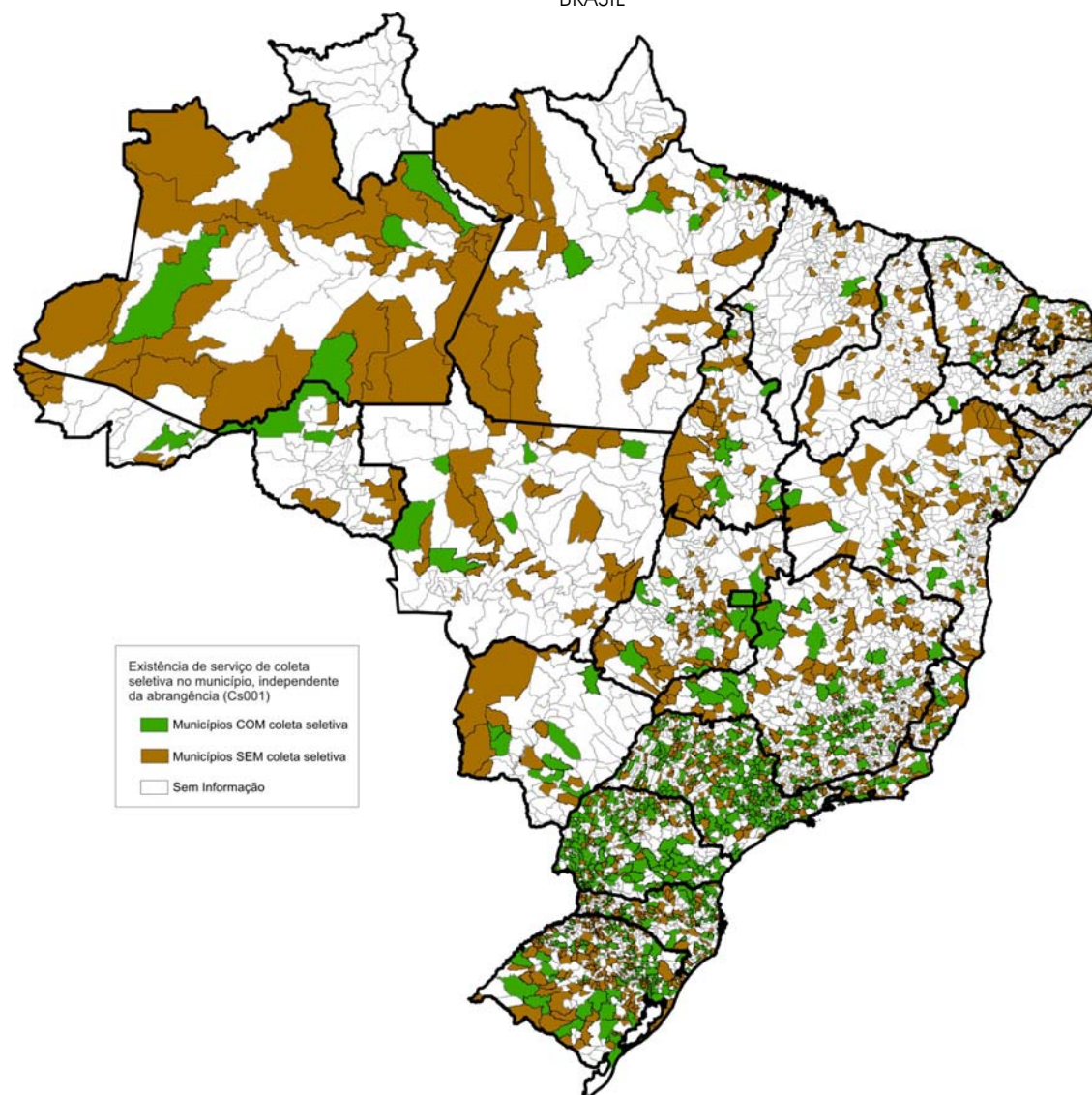
Por outro lado, o número do SNIS (865 municípios), mesmo com algum exercício de projeção, fica bem aquém da quantidade de municípios com coleta seletiva apontado pela ABRELPE em seu Panorama dos Resíduos Sólidos no Brasil 2011, a qual indica a existência de coleta seletiva em 3.205 municípios pelo País, com a ressalva de que *“muitas vezes tais atividades [coleta seletiva] resumem-se na disponibilização de pontos de entrega voluntária à população ou na simples formalização de convênios com cooperativas de catadores para execução dos serviços”*.

Já os números do IBGE, em seu *Atlas de Saneamento 2011*, acusam um montante de 1.001 municípios com coleta seletiva, ou seja, o correspondente a um índice de 17,9% do total de municípios do País.

O mapeamento do presente levantamento do SNIS – referência ano 2011 - sobre a existência ou não de coleta seletiva nos municípios pesquisados é apresentado a seguir, nos Mapas 7.1 a 7.6.

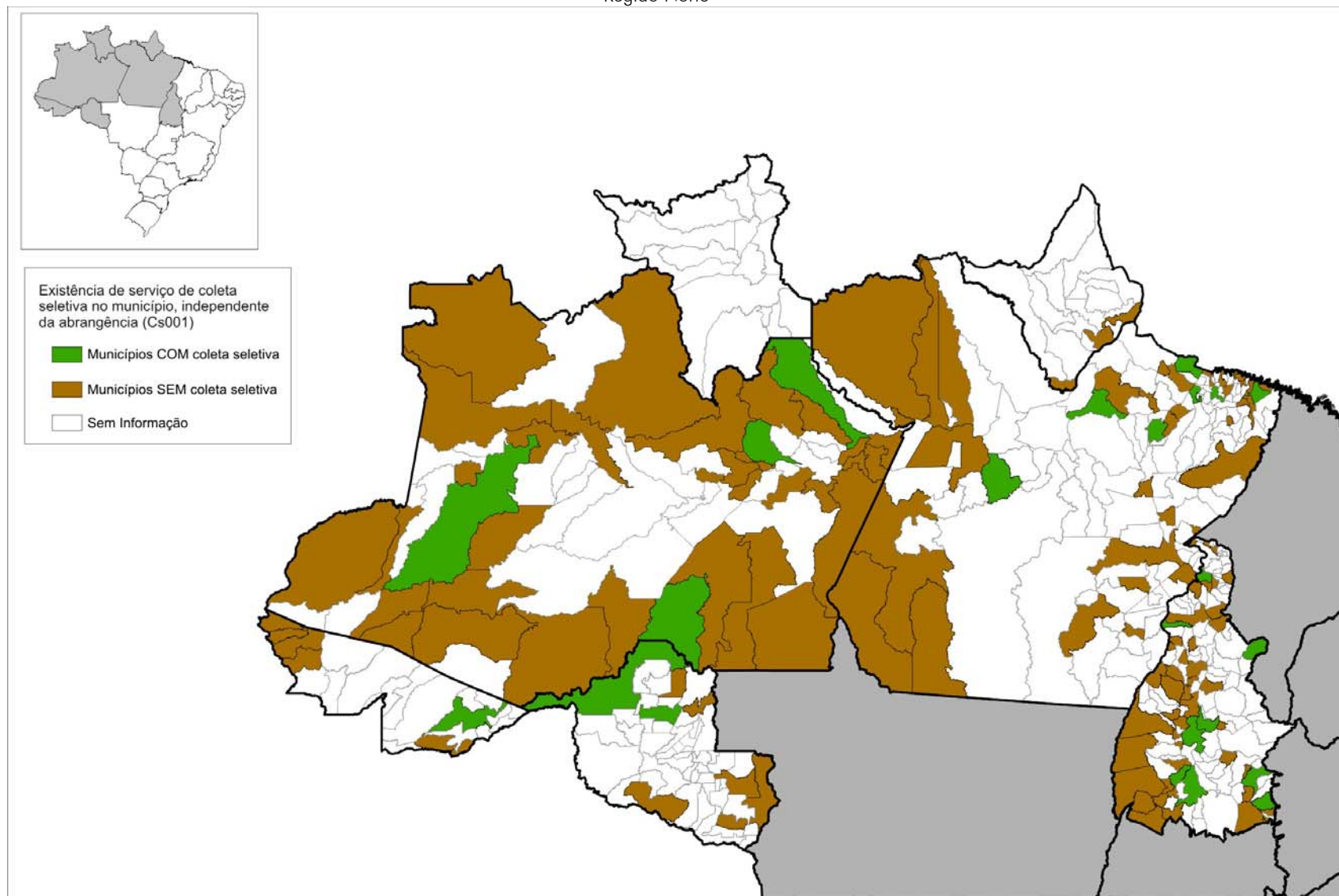
MAPA 7.1

Existência do serviço de coleta seletiva de recicláveis secos (papel, plásticos, vidro e metal) nos municípios participantes do SNIS-RS 2011 (informação Cs021), BRASIL



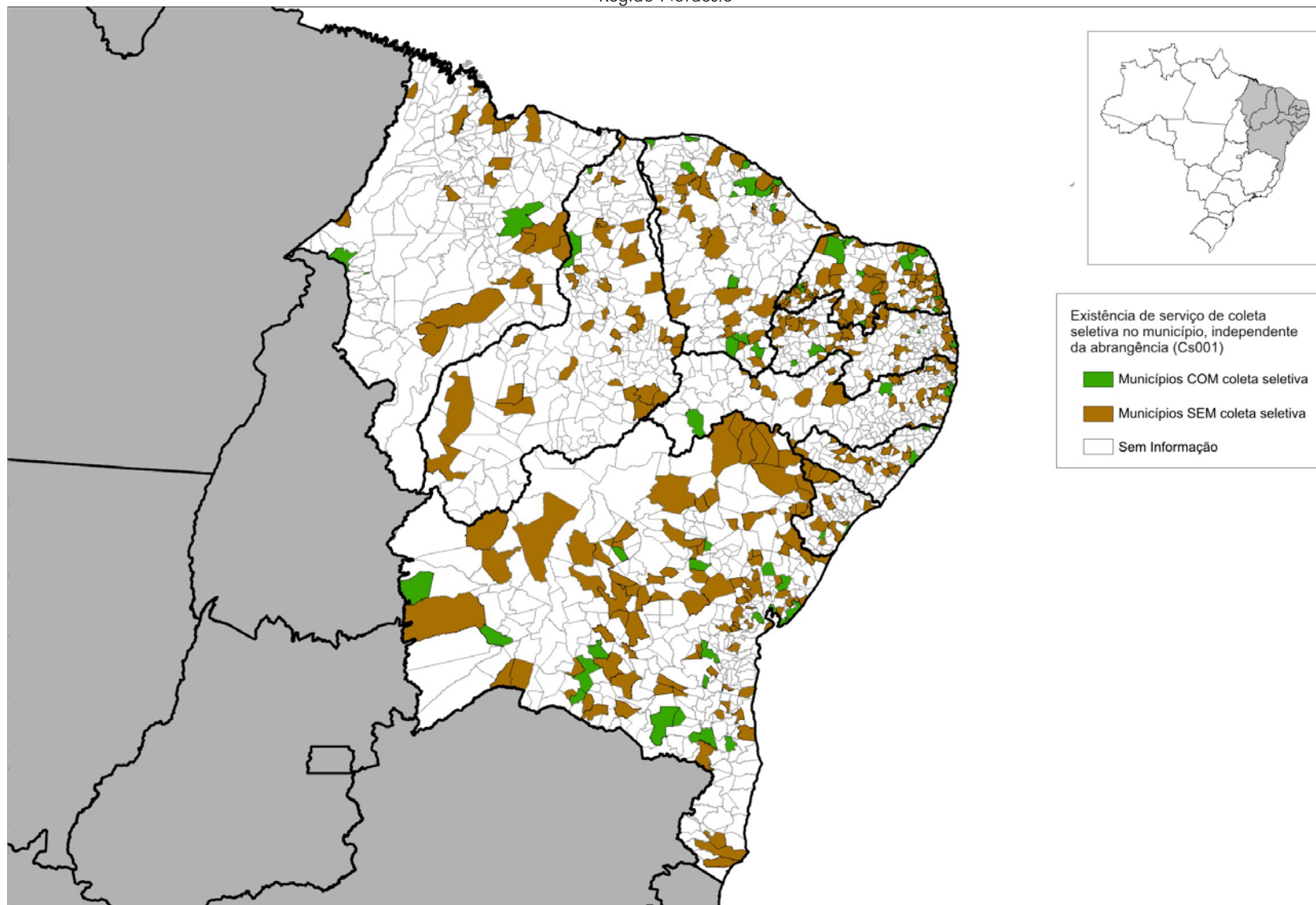
MAPA 7.2

Existência do serviço de coleta seletiva de recicláveis secos (papel, plásticos, vidro e metal) nos municípios participantes do SNIS-RS 2011 (informação Cs021), Região Norte



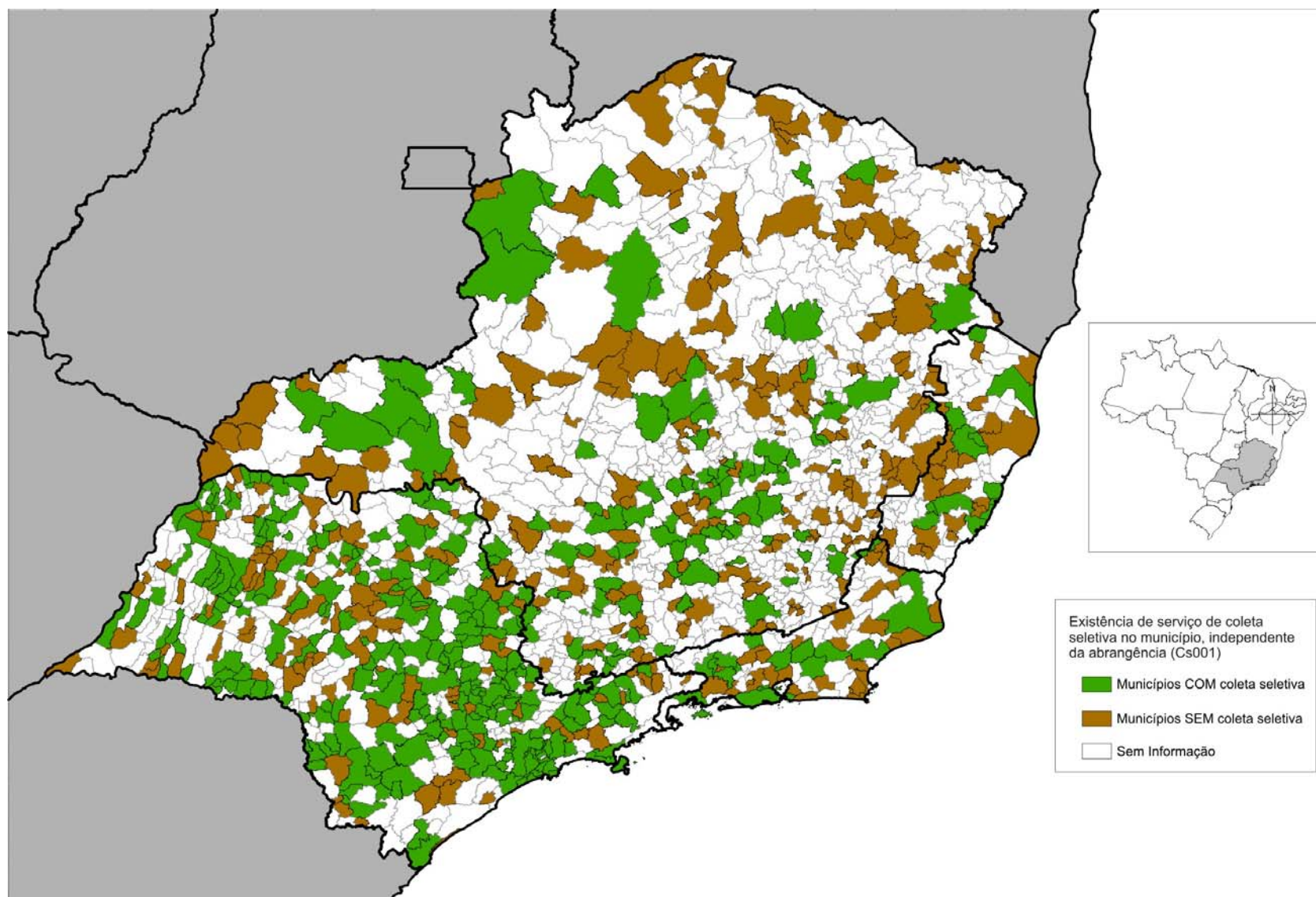
MAPA 7.3

Existência do serviço de coleta seletiva de recicláveis secos (papel, plásticos, vidro e metal) nos municípios participantes do SNIS-RS 2011 (informação Cs021), Região Nordeste



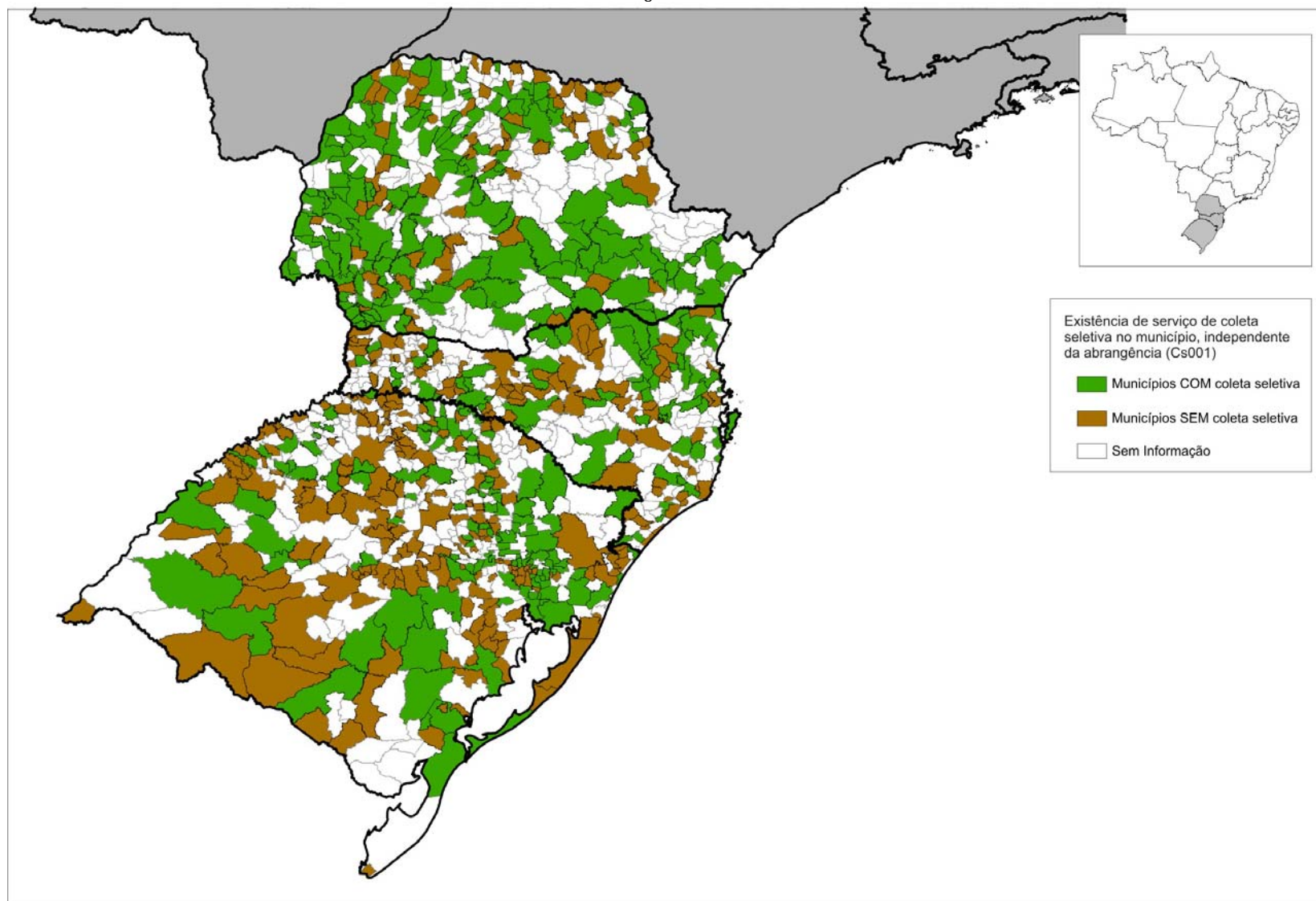
MAPA 7.4

Existência do serviço de coleta seletiva de recicláveis secos (papel, plásticos, vidro e metal) nos municípios participantes do SNIS-RS 2011 (informação Cs021), Região Sudeste



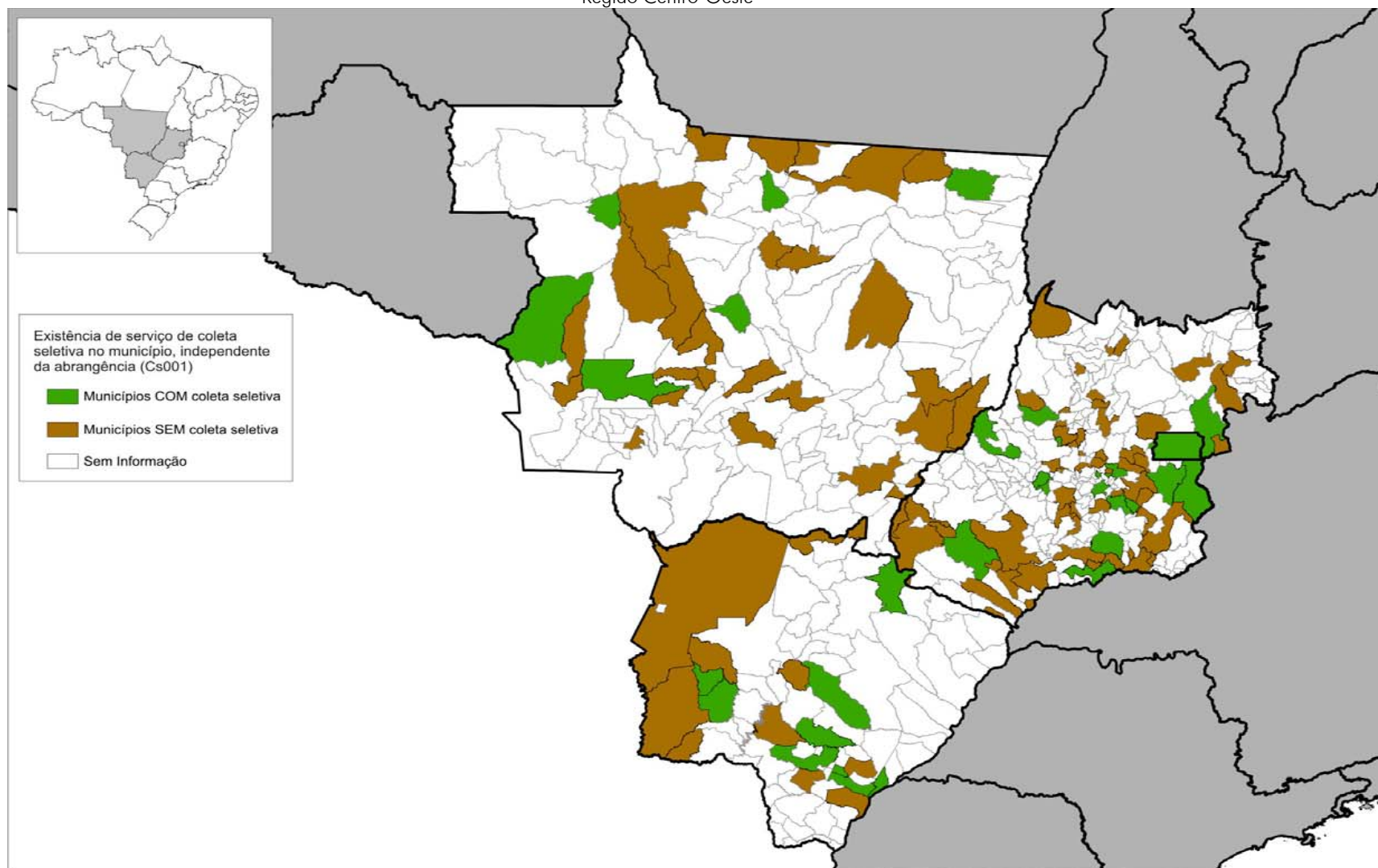
MAPA 7.5

Existência do serviço de coleta seletiva de recicláveis secos (papel, plásticos, vidro e metal) nos municípios participantes do SNIS-RS 2011 (informação Cs021), Região Sul



MAPA 7.6

Existência do serviço de coleta seletiva de recicláveis secos (papel, plásticos, vidro e metal) nos municípios participantes do SNIS-RS 2011 (informação Cs021)
Região Centro-Oeste



Entretanto, dada a relevância e as controvérsias do tema, o mesmo universo de 2.100 respostas do SNIS em 2011 foi também ordenado segundo as **faixas populacionais**. O resultado, bem como sua representação gráfica é mostrado no Quadro e no Gráfico 7.2.

QUADRO 7.2

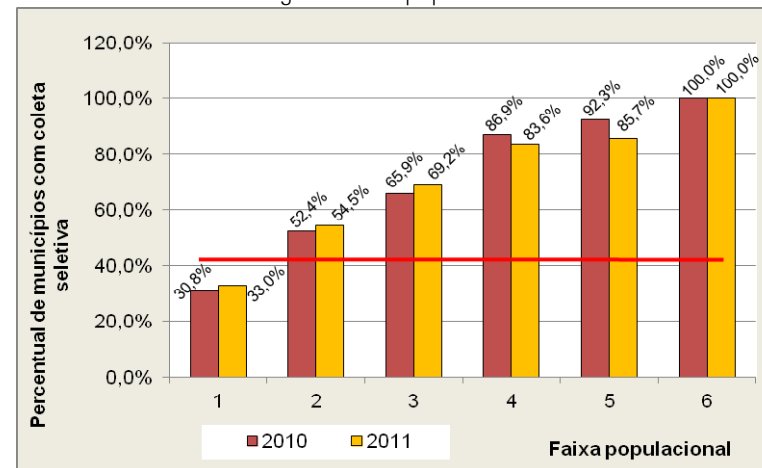
Ocorrência do serviço de coleta seletiva de resíduos sólidos domiciliares dos municípios participantes do SNIS-RS em 2011, segundo faixa populacional

Faixa populacional	Quantidade de municípios	População urbana correspondente aos municípios	Municípios com coleta seletiva (Cs001 = Sim)			
			Valor absoluto		Valor relativo	
			Quantidade	População urbana *	Quantidade	Pop. urbana *
	(munic.)	(habitantes)	(munic.)	(habitantes)	(%)	(%)
1	1.522	10.515.093	502	3.957.548	33,0%	37,6%
2	343	14.766.282	187	8.886.008	54,5%	60,2%
3	146	21.075.577	101	15.165.199	69,2%	72,0%
4	73	31.489.041	61	26.326.333	83,6%	83,6%
5	14	23.609.109	12	21.631.363	85,7%	91,6%
6	2	17.570.346	2	17.570.346	100,0%	100,0%
Total - 2011	2.100	119.025.448	865	93.536.797	41,2%	78,6%
Total - 2010	2.051	116.596.214	801	91.615.653	39,1%	78,6%

* As populações, bem como seus respectivos percentuais, correspondem ao total das populações urbanas dos municípios, independente da abrangência do serviço de coleta seletiva no município. Desta forma, recomenda-se toda parcimônia na leitura ou utilização dos mesmos.

GRÁFICO 7.2

Percentuais da ocorrência do serviço de coleta seletiva de resíduos sólidos domiciliares dos municípios participantes do SNIS-RS em 2010 e 2011, segundo faixa populacional



Pelo gráfico acima percebe-se uma configuração ascendente da curva no sentido do aumento do porte populacional. No ano 2011 parte-se de 33,0% para a faixa 1 (até 30mil habitantes) a 100% na última faixa (RJ e SP). Entretanto, verificam-se também curiosas variações faixa a faixa. Para as três primeiras (até 250 mil habitantes) houve um crescimento em torno de 3% para cada uma, contrastando com significativas reduções do percentual de municípios que tem coleta seletiva nas faixas 4 e 5 (populações entre 250 mil e 3 milhões de habitantes). Nestas duas faixas verificou-se a redução de 86,9 para 83,6% e de 92,3 para 85,7%, respectivamente. Especificamente no caso da faixa 5, a redução se deu pelo motivo da ascensão do município de São Gonçalo/RJ ao referido estrato, aliado ao fato de não haver coleta seletiva no mesmo.

7.2 Quantidade coletada seletivamente por agentes executores

Antes da análise deste subitem retratado, sobretudo, pelo indicador I54 - *Massa per capita* coletada seletivamente, que relaciona a quantidade recolhida com a população urbana SNIS/IBGE, vale lembrar que a grande maioria dos municípios não pratica, rotineiramente, a pesagem dos resíduos provenientes da coleta seletiva. Pode-se afirmar que tal procedimento deva ser mesmo praticado num número mínimo de cidades, se restringindo, praticamente, às grandes cidades. Mesmo assim, a indisponibilidade de balanças rodoviárias, a dispersão das cargas de recicláveis e enviados a diversos galpões de triagem ou mesmo o varejo com que se trabalha normalmente, tornam imprecisos tais quantitativos, muitas vezes estimados a partir do que se é comercializado em determinado período acrescido de determinado índice de rejeitos.

Outro aspecto importante, e que, por não raras vezes tem gerado confusão, é a falta de distinção entre coleta seletiva e triagem/recuperação de materiais recicláveis secos. Trata-se de procedimentos e resultados distintos. Desta forma, vale comentar que o universo de 2.100 municípios constantes do Quadro 7.1 (que responderam SIM ou NÃO à existência de coleta seletiva) não coincide com o conjunto de municípios que integram o conjunto dos que promoveram alguma recuperação de materiais recicláveis secos, expressa mais adiante no subitem 7.3. O SNIS-RS ainda não conseguiu estabelecer correlações mais precisas entre os dois procedimentos ou serviços (*coleta seletiva x recuperação materiais*), surgindo muitas dificuldades de obtenção e precisão dos dados, aliado inclusive ao fato da recuperação de materiais poder se dar através da triagem de resíduos recolhidos por uma coleta convencional (não-seletiva). Isto ocorre, por exemplo, quando os resíduos misturados (orgânicos + recicláveis secos + rejeitos) passam por uma unidade de triagem e compostagem ou mesmo, quando são segregados num lixão.

Contudo, apesar das dificuldades mencionadas, especialmente a cerca das quantidades recolhidas via coleta seletiva, apurou-se que a incidência de valores médios *per capita* por região. Seus resultados, calculados a partir da equação do indicador I_{054} – *Massa per capita* coletada seletivamente – são apresentados no Quadro e no Gráfico 7.3, a seguir.

Repare-se que tais resultados no ano de 2011 vão de 8,4 Kg/hab./ano na região Centro-Oeste a 27,5 Kg/hab./ano na região Sul, com média nacional, baseada em 543 casos, de 15,0 Kg/hab./ano.

QUADRO 7.3

Massa de resíduos sólidos coletada pela coleta seletiva dos municípios participantes do SNIS-RS em 2011 – total, média municipal e média per capita –, segundo região geográfica

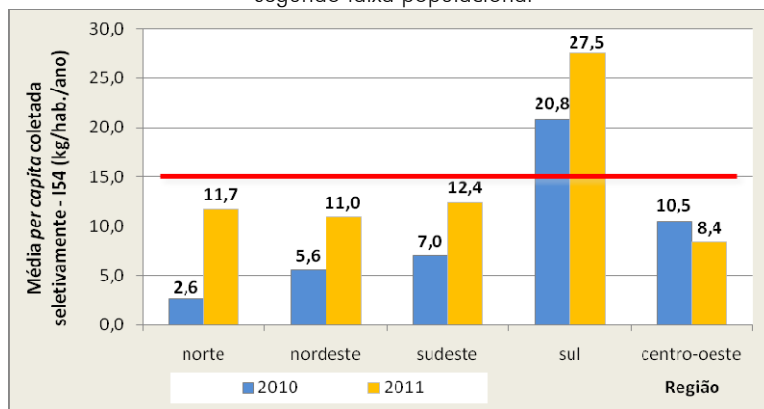
Região	Quantidade coletada (Cs26)	Quantidade de municípios	Massa per capita recolhida na coleta seletiva		Média municipal	Média per capita coletada seletivamente - I54
			Mínima	Máxima		
	(t/ano)	(mun.)	(Kg/hab./ano)		(t/mun./ano)	(Kg/hab./ano)
Norte	50.745	13	0,47	328,2	3.903,5	11,8
Nordeste	64.648	29	0,04	333,3	2.229,2	11,0
Sudeste	392.041	259	0,02	304,9	1.513,7	12,4
Sul	333.535	225	0,03	361,9	1.482,4	27,5
Centro-Oeste	40.659	17	1,30	86,3	2.391,7	8,4
Total - 2011	881.629	543	0,02	361,9	1.623,6	15,0
Total - 2010	634.797	534	0,10	209,0	1.188,8	9,6

* Média per capita da coleta seletiva admitidas por município.

Esta situação é ilustrada pelo Gráfico 7.3, no qual fica ainda mais evidente a alta taxa *per capita* para a região Sul do Brasil, uma vez que seu indicador (I54) assume quase de o dobro da média nacional

GRÁFICO 7.3

Massa de materiais recicláveis secos *per capita* coletada seletivamente nos municípios participantes do SNIS-RS em 2010 e 2011, segundo faixa populacional



O que se depreende é que houve significativos avanços na quantidade de materiais recicláveis secos coletados de forma seletiva em quase todas as regiões, exceto na Centro-Oeste, onde a taxa caiu 2%. Nas demais ocorreram aumentos substanciais da massa *per capita* seletiva, fazendo com que o indicador médio (I_{54}) saltasse de 9,6 para 15,0 kg/hab./dia, um incremento de 56% sobre a massa auferida no ano anterior.

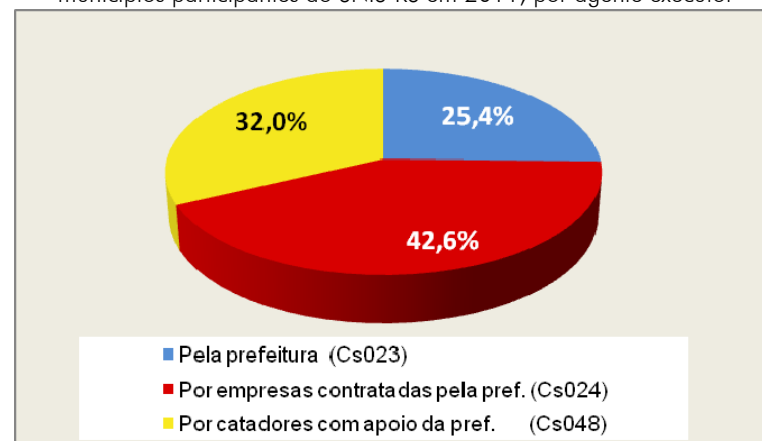
Em que pese as considerações anteriormente expostas a respeito da possível imprecisão dos dados sobre a coleta seletiva, é possível correlacioná-los com os dados da coleta convencional (de resíduos misturados). Ou seja, a razão entre o valor médio do indicador I_{054} (massa *per capita* coletada seletivamente, igual a 15,0 kg/hab./ano) e o valor médio do indicador I_{021} (massa coletada *per capita* de RDO+RPU, igual a 0,96 kg/hab./dia = 350,4 kg/hab./ano) resulta em 4,3%, concluindo-se daí que a prática da coleta seletiva no País, embora apresente avanços razoáveis, ainda se encontra num patamar muito baixo.

Para uma melhor referência do significado da média *per capita* encontrada, igual a 15,0 kg/hab./ano, vale dizer que, na hipótese de se atribuir o valor de 30% à fração de materiais secos presente na massa de RDO, em 2011 foram coletadas de forma seletiva não mais que 15% de todo o montante, fato que também permite inferir a potencialidade não aproveitada.

Desagregando-se a quantidade recolhida pela coleta seletiva segundo seus agentes executores, verifica-se, a seguir, que a participação de empresas contratadas pelas prefeituras é a maior com 42,6% dos municípios, seguida de perto da participação das associações de catadores com apoio da prefeitura igual a 32,0%.

GRÁFICO 7.4

Percentuais da massa de resíduos sólidos coletada pela coleta seletiva dos municípios participantes do SNIS-RS em 2011, por agente executor



É importante ressaltar aqui que não está se analisando, neste momento, a qualidade do material reciclável proveniente desta coleta, o que pode dar outra dimensão aos percentuais acima. Especialmente no caso das associações de catadores já que é sabido que o material coletado por estes agentes conta com uma pré-triagem, implicando, portanto, em menor índice de rejeito ou, em outras palavras, em maior aproveitamento do material coletado.

QUADRO 7.4

Percentuais da massa de resíduos sólidos coletada pela coleta seletiva dos municípios participantes do SNIS-RS em 2011, por agente executor, segundo faixa populacional

Faixa populacional	Quantidade de municípios (municípios)	Percentual da massa recolhida na coleta seletiva por executor		
		Pela prefeitura (Cs023) (%)	Por empresas contratadas pela pref. (Cs024) (%)	Por catadores c/apoio da pref. (Cs048) (%)
1	300	38,1	31,0	30,9
2	116	17,4	37,2	45,4
3	70	42,2	24,8	33,0
4	47	13,0	54,0	33,1
5	10	36,0	55,5	8,5
6	2	12,6	51,0	36,4
Total - 2011*	545	25,4	42,6	32,0
Total - 2010	555	19,9	42,8	37,3

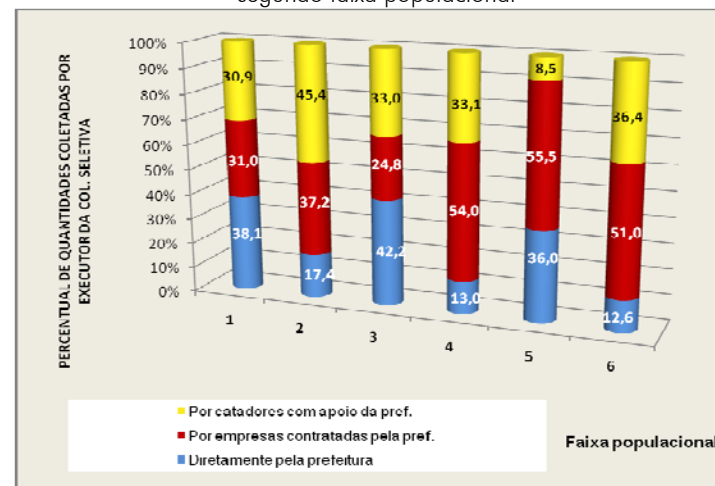
* Excluindo os municípios que deixaram alguma das 3 parcelas em branco ou a soma das 3 parcelas igual a zero, além de municípios com valores exorbitantes (acima de 300 kg/hab./ano, fora do intervalo de confiança).

Repare-se que pelo universo de municípios que responderam o SNIS em 2011 e levando-se em conta as restrições evocadas na nota abaixo do quadro 7.4, a parcela de quantidade coletada por empresas contratadas pela prefeitura permaneceu nos 42%. A alteração neste panorama fica por conta do crescimento da quantidade coletada diretamente pela prefeitura e o respectivo decréscimo da parcela atribuída à coleta realizada pelos catadores com apoio da prefeitura.

Esta situação é representada no gráfico 7.5, abaixo.

GRÁFICO 7.5

Percentuais da massa de resíduos sólidos coletada pela coleta seletiva dos municípios participantes do SNIS-RS em 2011, por agente executor, segundo faixa populacional



As maiores incidências por faixa populacional se predominam nos municípios das faixas 4, 5 e 6 (populações entre 250 mil e 3,0 milhões de habitantes), nos quais as empresas contratadas pela prefeitura recolhem mais de 50% da quantidade total.

Já nas faixas 3 e 1 as prefeituras são os maiores coletadores com percentuais de 42,2 e 38,1%, respectivamente.

As cooperativas e associações de catadores sobressaem nas cidades médias/pequenas, dentre os municípios situados na faixa 2 (populações entre 30 e 100 mil habitantes). Lá, os catadores com apoio da prefeitura, chegam a coletar 45,4% do total da faixa sob a forma seletiva.

Do outro lado, ocorre nas grandes cidades da faixa 5 (populações entre 1 e 3 milhões de habitantes), onde se concentram, inclusive, as maiores capitais brasileiras, a incidência do mais baixo percentual de quantidade coletada pelos catadores (8,5%), este, aliás, bastante inferior a todos os demais que giram em torno de 35%.

O mesmo universo de municípios pesquisados, agrupados agora por região, assim se apresenta.

QUADRO 7.5

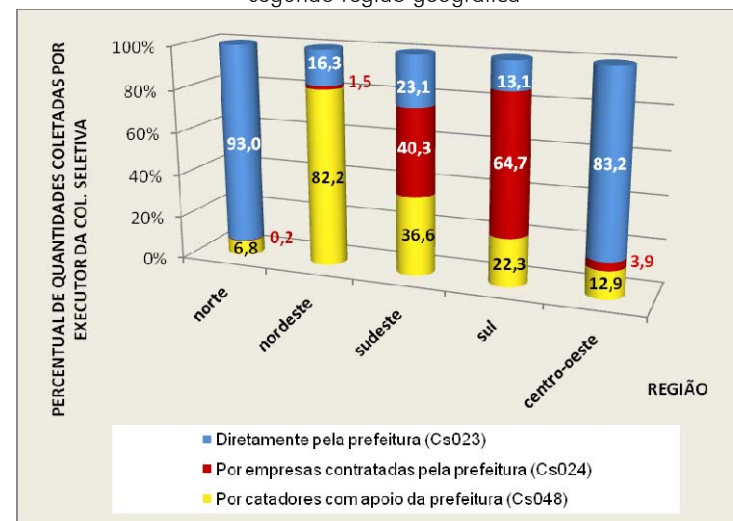
Percentuais da massa de resíduos sólidos coletada pela coleta seletiva dos municípios participantes do SNIS-RS em 2011, por agente executor, segundo região geográfica

Região	Quantidade de munic.	Quantidade coletada por executor		
		Pela prefeitura (Cs023)	Por empresas contratadas pela pref. (Cs024)	Por catadores com apoio da pref. (Cs048)
	(munic.)	(%)	(%)	(%)
Norte	13	93,0	0,2	6,8
Nordeste	29	16,3	1,5	82,2
Sudeste	257	23,1	40,3	36,6
Sul	230	13,1	64,7	22,3
Centro-Oeste	16	83,2	3,9	12,9
Total - 2011	545	25,4	42,6	32,0
Total - 2010	555	19,9	42,8	37,3

Graficamente, tal situação regionalizada é retratada a seguir.

GRÁFICO 7.6

Percentuais da massa de resíduos sólidos coletada pela coleta seletiva dos municípios participantes do SNIS-RS em 2011, por agente executor, segundo região geográfica



Não se percebe qualquer tendência pelos dados acima, no entanto, vale destacar alguns contrastes:

- nas regiões Norte e Centro-Oeste as maiores quantidades coletadas via seletiva são executadas diretamente pelas prefeituras, onde atingem percentuais de 93,0 e 83,2%, respectivamente;
- na região Nordeste, os maiores responsáveis pela coleta em termos de quantidade coletada são os catadores com apoio da prefeitura, com 82,5%;
- já na região Sul, o maior contingente fica por conta das empresas contratadas pelas prefeituras, cujo indicador chega a 64,7% da quantidade total coletada;
- aliás, vale assinalar a ocorrência de forte concentração da modalidade empresas contratadas nas regiões Sul e Sudeste, praticamente inexistindo a referida modalidade nas demais regiões, vide seus indicadores não atingirem mais que 3,9% na região Centro-Oeste.

7.3 Quantidade de recicláveis secos recuperada

Avaliando-se a efetividade da recuperação de materiais, independentemente do fato de virem ou não de uma coleta seletiva, é utilizado o indicador I_{032} – Massa recuperada *per capita*. Consiste na avaliação do conjunto das informações Cs009 (massa total recuperada: papel, plástico, metal, vidro e outros) relacionada com a população urbana do município (POP_URB, calculada pelo SNIS/IBGE).

Após os procedimentos para o estabelecimento do intervalo de confiança, o conjunto remanescente permite inferir que as atividades de triagem resultam, nos 687 municípios que tiveram informações consistentes (situadas dentro dos limites mínimo e máximo), um aproveitamento de 464,2 mil toneladas de recicláveis, distribuídas por regiões e por faixas populacionais, conforme mostrado nos Quadros 7.5 e 7.6, a seguir.

Contudo, é válido lembrar que, por ora, devido à indisponibilidade de informações que permita correlacionar a população efetivamente atendida com o serviço de coleta seletiva e os resultados dos processos de triagem (quantidades recuperadas – campo Cs009), para a confecção dos dois citados quadros, foi admitido que a massa recuperada se distribui por toda população urbana do município independentemente do seu percentual de atendimento. Neste caso, também cumpre salientar que tal artifício possa induzir maior precisão aos dados dos pequenos municípios, onde a possibilidade de cobertura integral da população se faça com maior intensidade.

QUADRO 7.6

Massa de resíduos sólidos recuperada dos municípios participantes do SNIS-RS em 2011 – total, média municipal e média *per capita* –, segundo região geográfica

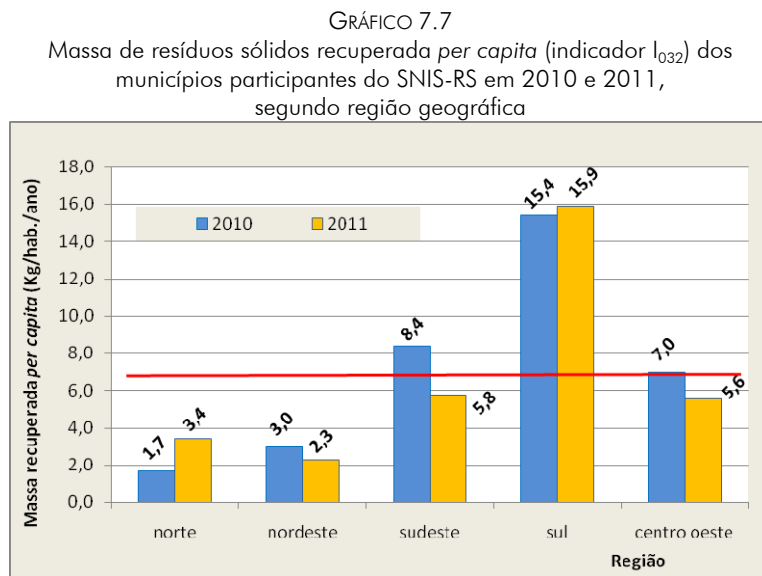
Região	Quantidade de municípios	Pop. urbana	Massa recuperada de recicláveis secos		Massa recuperada <i>per capita</i> (I032)		
			Total (Cs009)	Média munic.	Mínimo	Máximo	Indicador médio
	(munic.)	(hab.)	(t/ano)	(t/mun./ano)	(Kg/hab./ano)		
Norte	17	4.530.793	15.619	918,8	0,05	121,8	3,4
Nordeste	44	12.476.036	28.450	646,6	0,03	140,1	2,3
Sudeste	325	33.860.829	195.724	602,2	0,01	134,5	5,8
Sul	268	12.146.003	192.976	720,1	0,03	167,2	15,9
Centro-Oeste	33	5.640.765	31.447	953,0	0,04	86,3	5,6
Total - 2011	687	68.654.426	464.218	675,7	0,01	167,2	6,8
Total - 2010	736	62.150.969	524.703	712,9	0,01	211,9	8,4

NOTA: Não foram admitidos para este cálculo o município de Raul Soares/MG e diversos outros, cujas quantidades recuperadas (Cs009) se mostraram exorbitantes.

Caiu, do ano passado para este, a quantidade recuperada de recicláveis secos no universo pesquisado, apesar da quantidade de municípios abrangidos na edição 2011 ter sido maior. Foram 2.100 contra 2.070 integrantes em 2010.

Paradoxalmente ao fato da massa coletada seletivamente ter aumentado (ver item 7.2), verifica-se uma redução de 12% na quantidade total recuperada, o que provocou uma significativa redução de 19% do valor indicador médio, caindo de 8,4 para 6,8 kg/hab./ano. Além disso, vale reparar que 84% da quantidade total é recuperada nas regiões Sudeste e Sul, sendo que nesta última incide uma melhor produtividade retratada pela presença de uma população urbana muito menor que a da primeira.

Graficamente, esta situação é mostrada abaixo, no Gráfico 7.7, no qual também constam os valores regionais do ano anterior.



Evidencia-se a reincidência do elevado valor do indicador I032 da região Sul (15,9 kg/hab./ano) que se mostra com uma média acima do dobro da média nacional de 6,8 kg/hab./ano, realçando, desta forma, seus resultados positivos e objetivos de recuperação de recicláveis secos.

Quando se analisam os dois últimos anos, conclui-se por uma situação mais preocupante em três das cinco regiões. Na Sudeste, principalmente, os dados apontam uma significativa queda na média recuperada, caindo de 8,4 para 5,8 kg/hab./ano, ou seja, uma queda de 30% no indicador. Outra queda também significativa – de 20% – é apontada na região Centro-Oeste.

Do outro lado, apesar de números absolutos ainda muito reduzidos, destaca-se a melhoria do respectivo indicador para a região Norte, cuja quantidade recuperada resultou em 100% de aumento do mesmo que passou de 1,7 para 3,4 kg/hab./ano.

Outra análise pertinente se refere ao mesmo indicador, agora agrupado por faixas populacionais, expressos no gráfico

adiante que ilustra a situação da massa recuperada *per capita*, por porte populacional.

QUADRO 7.7
Massa de resíduos sólidos recuperada dos municípios participantes do SNIS-RS em 2011 – total, média municipal e *per capita* –, segundo faixa populacional

Faixa populacional	Quantidade de municípios	Pop. urbana	Massa recuperada de recicláveis secos		Massa recuperada <i>per capita</i> - I032		
			Total (Cs009)	Média municipal	Mínimo	Máximo	Indicador médio
	(munic.)	(hab.)	(t/ano)	(t/mun./ano)	(Kg/hab./ano)		
1	415	3.238.161	73.200	176,4	0,03	167,2	22,6
2	132	6.456.458	81.702	619,0	0,03	123,9	12,7
3	77	11.358.423	79.766	1.035,9	0,01	69,5	7,0
4	51	21.999.712	132.051	2.589,2	0,03	52,0	6,0
5	11	19.245.723	94.917	8.628,8	0,33	16,6	4,9
6	1	6.355.949	2.580	2.580,7	0,41	0,4	0,4
Total - 2011	687	68.654.426	464.218	675,7	0,01	167,2	6,8
Total - 2010	736	62.150.969	524.703	712,9	0,01	211,9	8,4

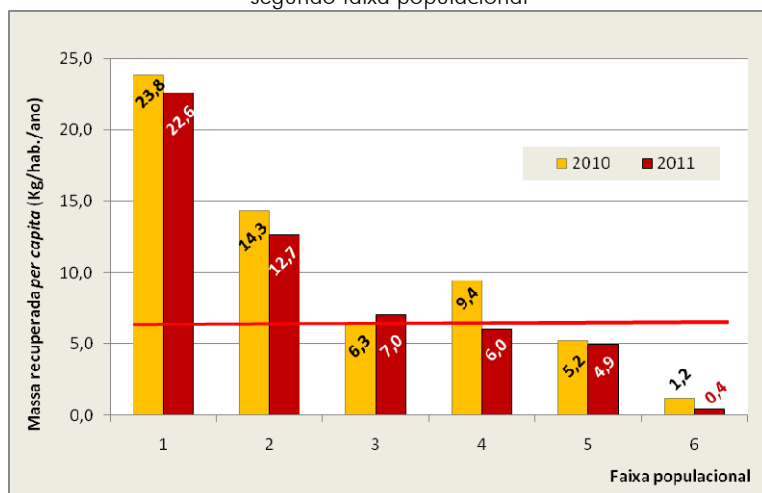
Vê-se que o valor médio para toda a coleção de dados, de 6,4 Kg/hab./ano, é alimentado por ampla variação de 22,6 na faixa 1 a 0,4 kg/hab./ano na faixa 6, cuja queda de valores se dá de forma contínua, da menor para a maior faixa populacional, como se pode notar no Gráfico 7.8.

Ainda que com resultados inferiores aos do ano passado, parece interessante notar que os resultados desta estratificação apontam uma melhor recuperação nos municípios de pequeno porte, nos quais a massa recuperada *per capita* atinge 22,6 kg/hab./ano. No caso específico desta primeira faixa (até 30 mil habitantes), um fator que pode estar fazendo a diferença é existência de usinas de triagem, as quais, mesmo sem contar com uma coleta seletiva [prévia] recuperam um maior percentual de “secos”, muito embora, deva-se também salientar que isso não implica em uma

maior produtividade ou eficiência, já que, muitas vezes, toda a massa de RDO coletada (misturada: recicláveis secos + orgânicos + rejeitos) é que é destinada a estas unidades, demandando também maiores insumos para as operações de triagem.

GRÁFICO 7.8

Massa de resíduos sólidos recuperada *per capita* (indicador I_{032}) dos municípios participantes do SNIS-RS em 2010 e 2011, segundo faixa populacional



Só se percebe acréscimo do indicador I_{032} para a faixa 3 (população entre 100 e 250 mil habitantes), registrando-se um incremento 11%. Sua massa recuperada *per capita* passou de 6,3 para 7,0 kg/hab./ano).

Em todas as demais faixas o indicador I_{032} recuou, merecendo destaque os casos da faixa 6 (RJ e SP), cuja queda chegou a 67% e da faixa 4 (população entre 250 mil e 1,0 milhão de habitantes) que chegou a 36%. Curiosamente, entre estas duas faixas com grandes quedas, verifica-se que na 5 (de 1 a 3 milhões de habitantes, onde se encontram, inclusive, nove das maiores capitais brasileiras) o decréscimo entre 2011/2010 ficou em 6%.

Já nas duas faixas de menor população – na 1 e na 2, ou seja, nos municípios com populações abaixo de 100 mil habitantes - ocorrem quedas de 5 e 11% respectivamente.

De outro campo de visão, avaliando-se o significado da

quantidade de recicláveis secos recuperados frente à massa total de RDO+RPU coletada no município, o SNIS-RS calcula também o indicador I_{031} - Taxa de recuperação de materiais recicláveis em relação à quantidade total (RDO + RPU) coletada.

Aplicando-se a mesma metodologia de expurgos através do estabelecimento de um intervalo de confiança (*média* \pm $2,54 \times$ *desvio padrão*) o universo de 660 municípios aproveitados resulta num indicador médio de 1,8%, como se nota no quadro seguinte.

QUADRO 7.8

Percentual de recuperação de recicláveis secos em relação à massa de RDO+RPU coletada nos municípios participantes do SNIS-RS em 2011, segundo faixa populacional

Faixa populacional	Quantidade de municípios	Massa total de RDO+RPU coletada	Massa recuperada de recicláveis secos (Cs009)	Percentual da massa recuperada em relação à massa de RDO+RPU coletada (I_{031})		
				Mínimo	Máximo	Indicador médio
	(munic.)	(t/ano)	(t/ano)	(%)	(%)	(%)
1	392	1.026.316	67.310	0,01	43,90	6,56
2	130	2.150.460	80.490	0,01	32,12	3,74
3	76	3.524.884	79.763	0,01	12,12	2,26
4	50	7.399.324	132.044	0,07	18,42	1,78
5	11	8.853.455	94.917	0,06	4,35	1,07
6	1	2.277.346	2.581	0,11	0,11	0,11
Total - 2011	660	25.231.786	457.105	0,01	43,90	1,81

Os valores do quadro acima implicam numa configuração similar à do Gráfico anterior, o 7.8, contudo, em termos gerais fica aquém do valor encontrado no ano passado, cujo percentual geral de recuperação foi de 2,3% sobre a massa total de RDO+RPU coletada nos municípios.

Embora se reconheça não ser a forma mais precisa para a obtenção da quantidade total recuperada de recicláveis secos no País, mas a possível face ao universo de municípios desta edição, o SNIS adota método de cálculo similar ao utilizado para a estimativa da quantidade total coletada de RDO+RPU (ver capítulo 6), acrescentando, no entanto, uma ponderação relativa aos municípios

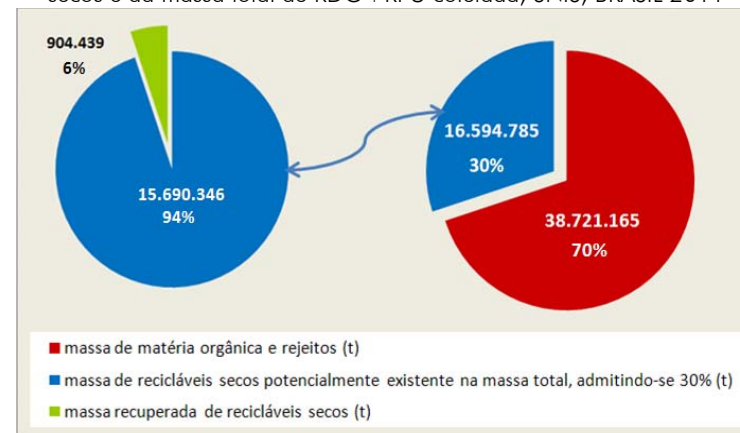
que dizem prestar o serviço de coleta seletiva. Ou seja, admite uma quantidade recuperada de “secos” apenas para determinada fração da população atendida com o referido serviço. Em termos de números, computa então, a soma do produto dos indicadores médios por faixa populacional [Quadro 7.7] pelas respectivas populações urbanas do Brasil [Quadro 2.3], multiplicando-se ainda este resultado pelos percentuais de população urbana correspondente aos municípios que dispõe do serviço de coleta seletiva [Quadro 7.2]. Vale lembrar que, assim como neste último quadro não se leva em consideração a abrangência da coleta seletiva no município, também no cálculo dos indicadores do Quadro 7.7 ele não o é, fato que os tornam compatíveis. Entende-se que a formulação proposta possa induzir a possibilidade de sub-registros principalmente nos pequenos municípios, onde a recuperação de recicláveis secos se realize através da operação de usinas de triagem sem a coleta seletiva [prévia]. Contudo, entende-se ser este um fator de segurança para a estimativa do montante nacional de recicláveis secos recuperada.

Desta forma, aplicando-se os respectivos valores por faixa populacional dos Quadros 7.7, 2.3 e 7.2 obtém-se o resultado de aproximadamente 905 mil toneladas recuperadas, o que corresponde a 1,64% do total aproximado de 55,3 milhões de toneladas de resíduos domiciliares e públicos “potencialmente” coletadas em 2011 (estimativa apresentada no capítulo 6).

Também, conforme apresentado no Gráfico 7.9, a seguir, vale chamar atenção para o fato de que esta parcela aparentemente muito reduzida – de 1,64% sobre o total de RDO+RPU – assume maior significado quando se admite que a fração de “materiais recicláveis secos” presente no conjunto de RDO+RPU seja estimada em 30% (exceto matéria orgânica). Nesta hipótese, o montante de 905 mil toneladas estimado para o País, significa aproximadamente 5,5% do total potencialmente recuperável de recicláveis secos (papel, plástico, metal e vidro), o que demonstra um estágio bastante primário da reciclagem de “secos” no Brasil. Vale comentar ainda que este número, embora numa mesma ordem de grandeza, encontra-se abaixo do apurado no ano passado que chegou a 6,0%.

GRÁFICO 7.9

Estimativas da massa efetiva e potencialmente recuperadas de recicláveis secos e da massa total de RDO+RPU coletada, SNIS, BRASIL 2011

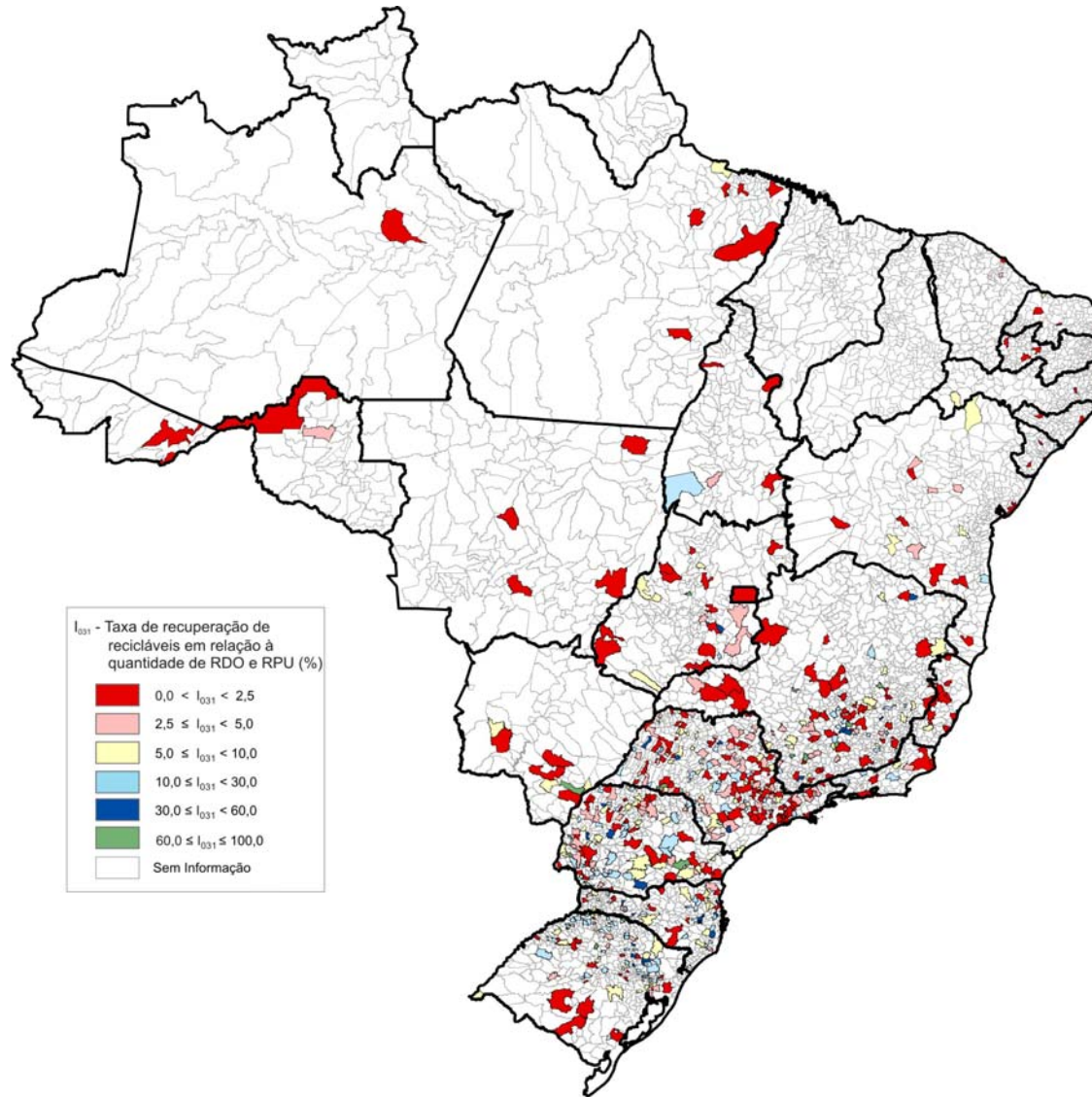


Uma visão espacial da distribuição desses percentuais para os municípios pode ser vista no conjunto de Mapas 7.1 a 7.6, os quais ilustram o mosaico de indicadores I31 por município, ou seja, a taxa de recuperação de materiais recicláveis secos em relação à quantidade total de RDO+RPU - (I₀₃₁) - para cada município.

Importante lembrar que os baixos valores resultantes para o indicador I₀₃₁ se referem exclusivamente à parcela de “materiais recicláveis secos” (papel, plástico, metal, vidro e outros recicláveis com exceção da matéria orgânica). Este fato deve ser levado em consideração tanto quanto maior for a fração da matéria orgânica e rejeito presentes na massa de RDO+RPU do município.

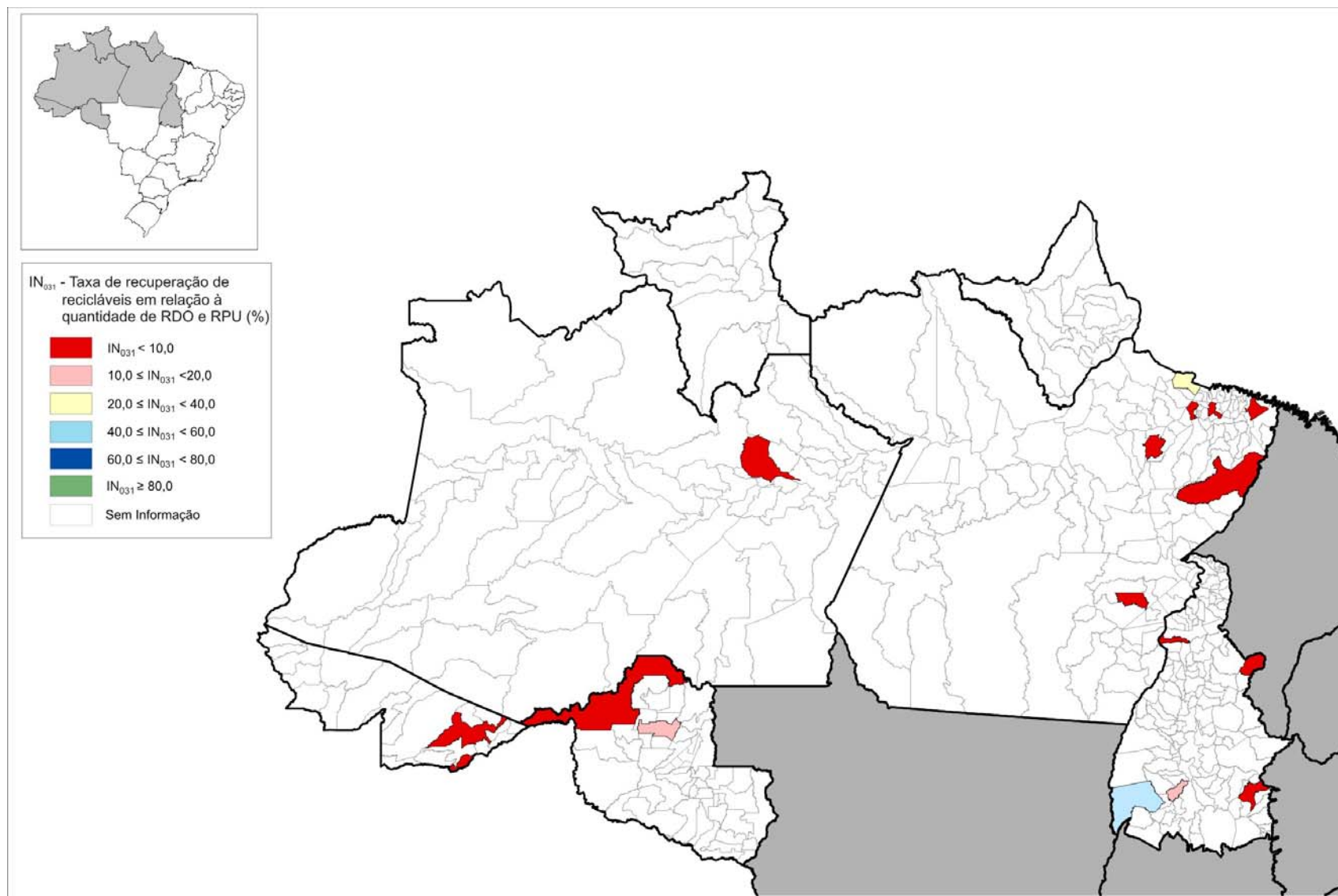
Mapa 7.1

Representação espacial da taxa de recuperação de materiais recicláveis em relação à quantidade total de RDO+RPU coletada (indicador I_{031}) dos municípios participantes do SNIS-RS em 2011, segundo município, BRASIL



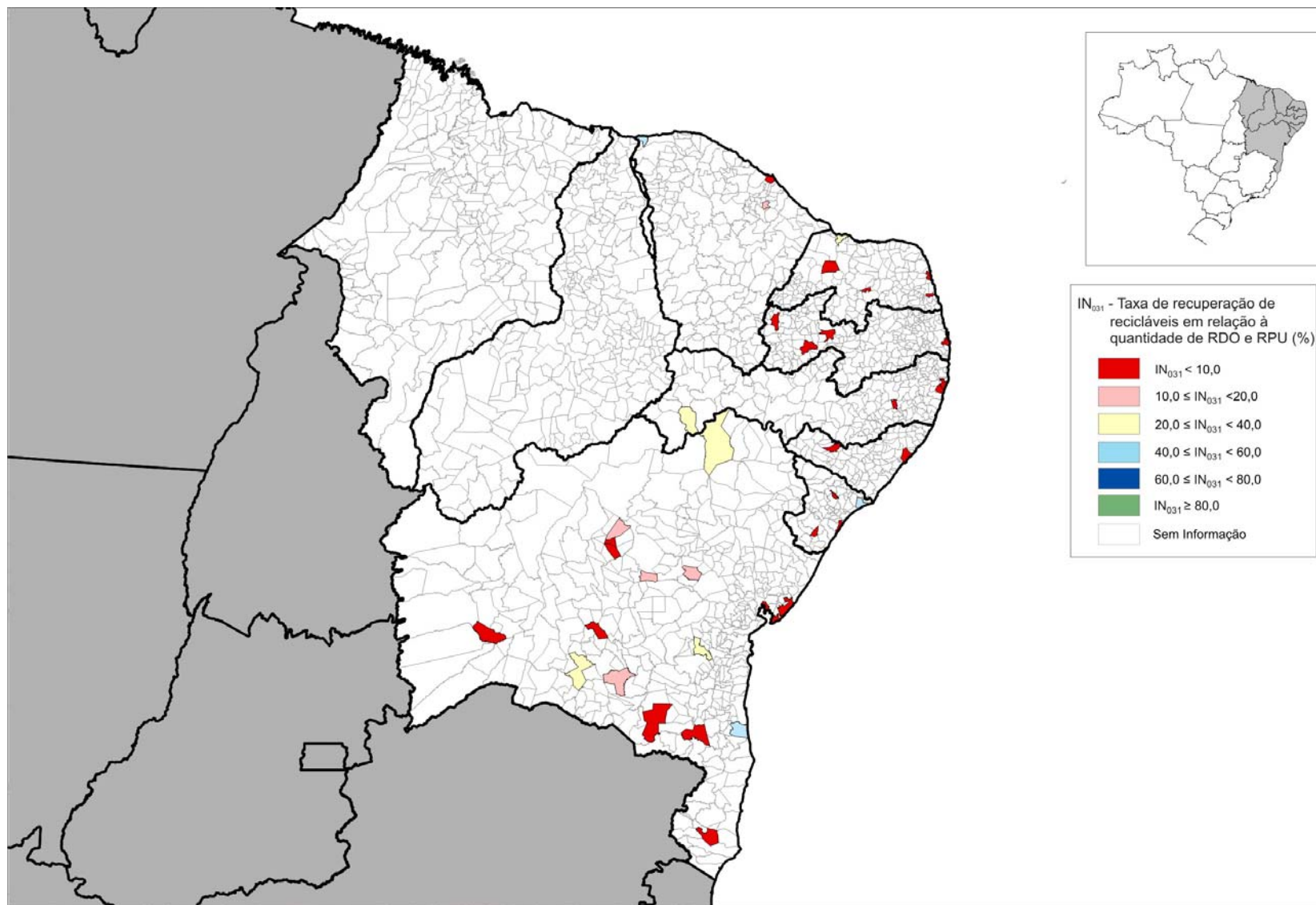
Mapa 7.2

Representação espacial da taxa de recuperação de materiais recicláveis em relação à quantidade total de RDO+RPU coletada (indicador I_{031}) dos municípios participantes do SNIS-RS em 2011, segundo município, REGIÃO NORTE



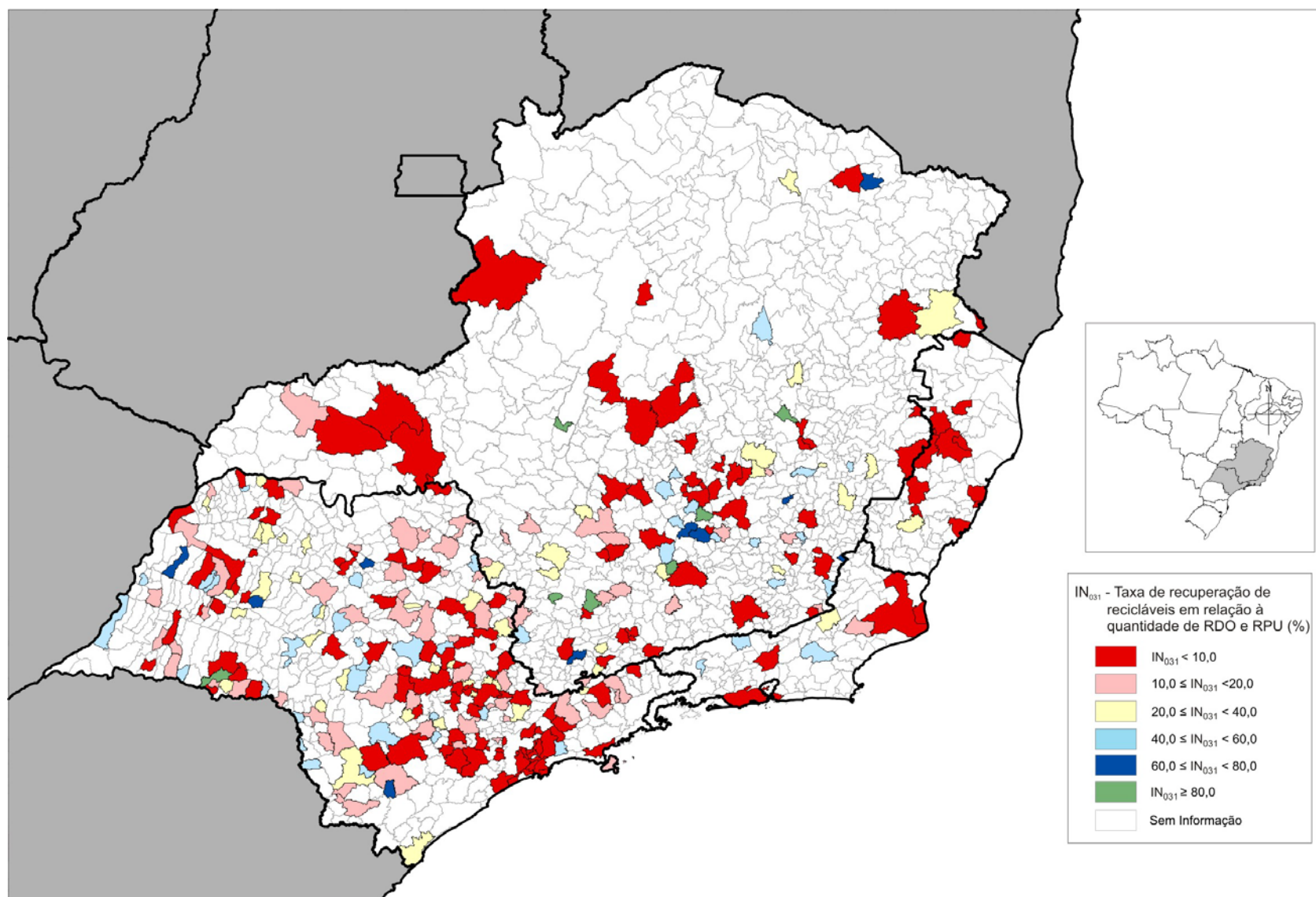
Mapa 7.3

Representação espacial da taxa de recuperação de materiais recicláveis em relação à quantidade total de RDO+RPU coletada (indicador I_{031}) dos municípios participantes do SNIS-RS em 2011, segundo município, REGIÃO NORDESTE

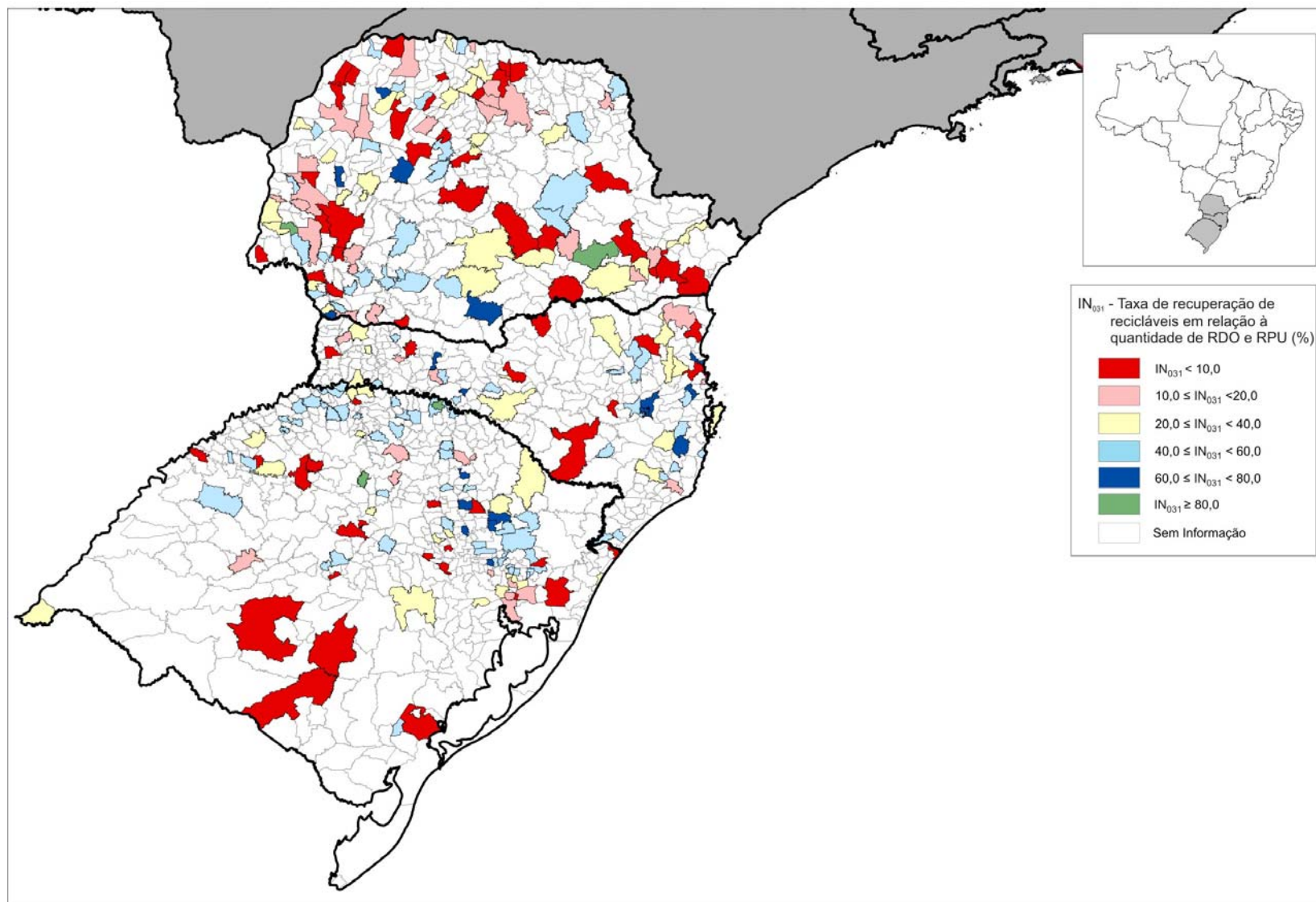


Mapa 7.4

Representação espacial da taxa de recuperação de materiais recicláveis em relação à quantidade total de RDO+RPU coletada (indicador I_{031}) dos municípios participantes do SNIS-RS em 2011, segundo município, REGIÃO SUDESTE

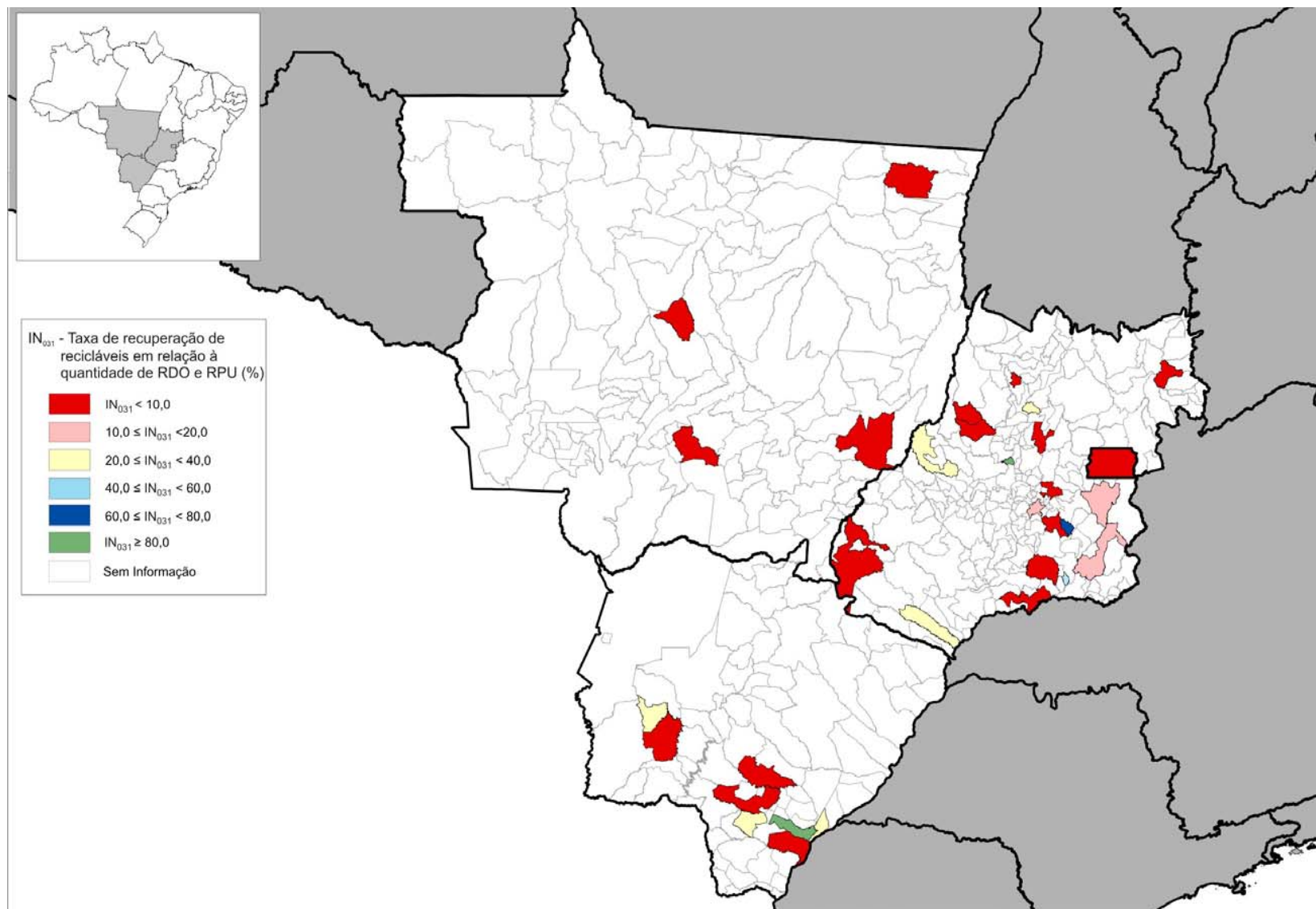


Mapa 7.5
Representação espacial da taxa de recuperação de materiais recicláveis em relação à quantidade total de RDO+RPU coletada (indicador I_{031}) dos municípios participantes do SNIS-RS em 2011, segundo município, REGIÃO SUL



Mapa 7.6

Representação espacial da taxa de recuperação de materiais recicláveis em relação à quantidade total de RDO+RPU coletada (indicador I_{031}) dos municípios participantes do SNIS-RS em 2011, segundo município, REGIÃO CENTRO-OESTE



8. VEÍCULOS USADOS NA COLETA DE RESÍDUOS DOMICILIARES E PÚBLICOS

Dos 2.100 municípios participantes do SNIS-RS 2011 foi possível aproveitar dados de 1.928 (92%). Vale comentar que, dentre os principais motivos de eliminação de informações sobre veículos, a maior se deve à insuficiência de preenchimento dos respectivos campos e outra ao preenchimento com quantidades extremamente excessivas, por vezes, confundidas com o ano de fabricação do veículo.

Em decorrência de tais inconsistências, embora não tão significativas, foi calculado o “indicador médio de veículos por habitante”, expresso pela “quantidade total de veículos / população urbana do município”. Daí em diante foram aplicados os procedimentos típicos de expurgos adotados pelo SNIS-RS, resultando na presente amostra do Quadro 8.1, que mostra um equilíbrio entre os valores regionais. Variam de 0,13 veículos/1.000 habitantes nas regiões Norte e Sudeste a 0,18 na Sul. O indicador médio nacional ficou em 0,14 veículos/1.000 habitantes, corroborando o resultado do ano anterior.

Parece relevante comentar que tal contingente de 1.928 municípios admitidos no caso, ou seja, 34,6% do total envolve uma população urbana de 117,2 milhões de habitantes, o que corresponde a 72,2% da população urbana do País.

QUADRO 8.1

Quantidade de veículos da coleta de RDO+RPU e indicador médio por habitante dos municípios participantes do SNIS-RS em 2011, segundo região geográfica

Região	Qtde de municípios	População urbana	Qtde de veículos	Mínimo	Máximo	Indicador médio
	(mun.)	(hab.)	(veíc.)	(veículo/1.000hab.)		
Norte	139	7.628.009	971	0,04	1,22	0,13
Nordeste	349	21.876.909	3.609	0,04	1,54	0,16
Sudeste	714	61.209.011	8.036	0,01	1,83	0,13
Sul	607	18.493.934	3.267	0,03	2,62	0,18
Centro-Oeste	119	8.002.953	1.013	0,05	1,51	0,13
Total 2011	1.928	117.210.816	16.896	0,01	2,62	0,14
Total 2010	1.915	114.926.886	16.306	0,01	2,60	0,14

Os tipos mais comuns de veículos utilizados para a coleta de RDO+RPU são os caminhões do tipo basculante, carroceria ou baú, cujo conjunto responde por 43,9% da frota informada, seguido dos caminhões compactadores que chegam a 38,5% do total, conforme Quadro 8.2, a seguir. Tais resultados, tanto em termos global quanto por tipo de veículo, se assemelham bastante aos do ano anterior.

Os restantes 17,6% correspondem aos demais tipos de veículos, dos quais destaca-se o trator agrícola com reboque com 11,6%, seguido dos caminhões “brook” (poliguidastes) e das carroças de tração animal. Em último vem as embarcações com 1,0% da quantidade total de veículos apurada.

QUADRO 8.2

Composição da frota de coleta de RDO+RPU dos municípios participantes do SNIS-RS em 2011, segundo tipo de veículo

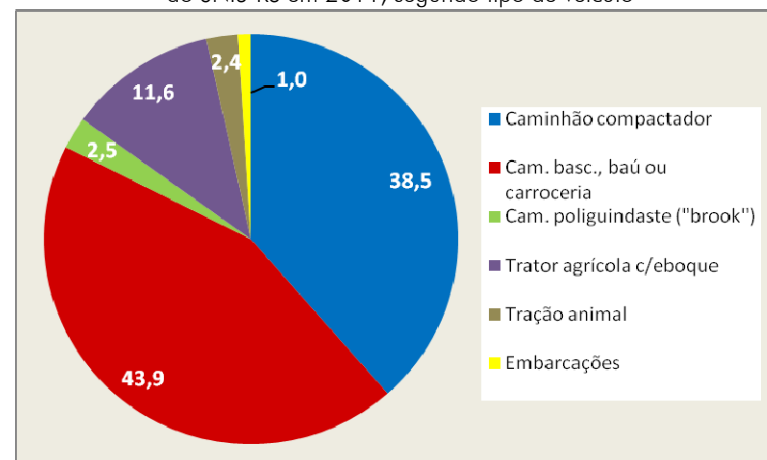
Tipo de veículo	Quantidade	Percentual
	(veículo)	(%)
Caminhão compactador ⁽¹⁾	6.513	38,5
Caminhão basculante, baú ou carroceria ⁽²⁾	7.412	43,9
Caminhão poliguindaste ("brook") ⁽³⁾	428	2,5
Trator agrícola com reboque ⁽⁴⁾	1.959	11,6
Tração animal ⁽⁵⁾	413	2,4
Embarcações ⁽⁶⁾	171	1,0
Total - 2011	16.896	100,0
Total - 2010	16.306	100,0

(1) Co054 a Co059; (2) Co063 a Co068; (3) Co072 a Co077; (4) Co081 a Co086; (5) Co090 a Co095; e (6) Co155 a Co160.

A representação desta composição da frota é apresentada no Gráfico 8.1, a seguir.

GRÁFICO 8.1

Composição da frota de coleta de RDO+RPU dos municípios participantes do SNIS-RS em 2011, segundo tipo de veículo



Assim como no ano anterior, no conjunto da frota os veículos são predominantemente de propriedade privada, alcançando 58,5%.

Como se nota pelo Quadro 8.3 a maior diferença de propriedade se localiza no caso dos caminhões compactadores, sendo o setor privado detentor de 70% e o público de 30% do total de 6.513 veículos compactadores, ou seja, o setor privado tem cerca de 2,3 vezes a quantidade que tem o público.

Esta configuração é alterada significativamente quando se foca no grupo dos tratores agrícolas com reboque. Neste, o peso do setor público fica evidente, atingindo 75% da propriedade deste tipo de veículo, bem distante do percentual da iniciativa privada.

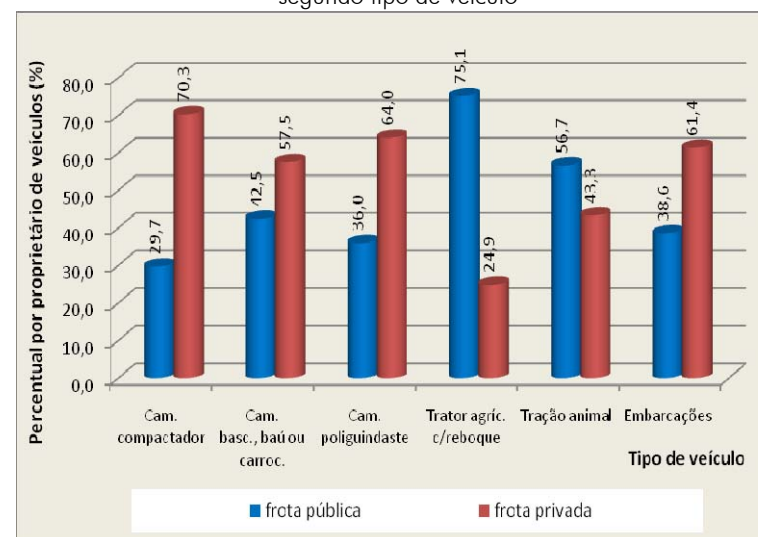
QUADRO 8.3
Quantidade de veículos de coleta de RDO+RPU dos municípios participantes do SNIS-RS em 2011, por proprietário, segundo tipo de veículos

Tipo de veículo	Quantidade de veículos da coleta de RDO + RPU					
	Prefeitura		Empresa		Total	
	(veíc.)	(%)	(veíc.)	(%)	(veíc.)	(%)
Caminhão compactador ⁽¹⁾	1.934	29,7	4.579	70,3	6.513	100,0
Cam. basc., baú ou carroceria ⁽²⁾	3.148	42,5	4.264	57,5	7.412	100,0
Cam.poliguindaste ("brook") ⁽³⁾	154	36,0	274	64,0	428	100,0
Trator agrícola c/reboque ⁽⁴⁾	1.472	75,1	487	24,9	1.959	100,0
Tração animal ⁽⁵⁾	234	56,7	179	43,3	413	100,0
Embarcações ⁽⁶⁾	66	38,6	105	61,4	171	100,0
Total - 2011	7.008	41,5	9.888	58,5	16.896	100,0
Total - 2010	6.676	40,9	9.630	59,1	16.306	100,0

(1) Co054 a Co059; (2) Co063 a Co068; (3) Co072 a Co077; (4) Co081 a Co086; (5) Co090 a Co095; e (6) Co155 a Co160

As representações da composição das frotas pública e privada de coleta de RDO+RPU são mostradas no Gráfico 8.2, a seguir.

GRÁFICO 8.2
Composição da frota pública e da frota privada de veículos de coleta de RDO+RPU dos municípios participantes do SNIS-RS em 2011, segundo tipo de veículo



A distribuição desta frota pelas regiões brasileiras é vista nos Quadros 8.4 a 8.6 a seguir.

Pelo Quadro 8.4 nota-se a forte concentração de veículos na região Sudeste que absorve 47,6% da frota nacional, aliás, sem tanta estranheza devido à concentração populacional.

Acompanhando a distribuição da população urbana vem, bastante atrás, a região Nordeste que utiliza menos da metade da frota da primeira, chegando a 21,4% do total de veículos.

QUADRO 8.4
Quantidade de veículos de coleta de RDO+RPU dos municípios participantes do SNIS-RS em 2011, por proprietário, segundo região geográfica

Região	Quantidade de municípios	Quantidade de veículos			Percentual
		Prefeitura	Empresa	Total	
	(município)	(veículo)	(veículo)	(veículo)	(%)
Norte	139	555	416	971	5,7
Nordeste	349	1.135	2.474	3.609	21,4
Sudeste	714	3.324	4.712	8.036	47,6
Sul	607	1.497	1.770	3.267	19,3
Centro-Oeste	119	497	516	1.013	6,0
Total - 2011	1.928	7.008	9.888	16.896	100,0
Total - 2010	1.915	6.678	9.630	16.306	100,0

Nos quadros seguintes pode-se averiguar a distribuição por proprietário e tipo de veículo, segundo as regiões geográficas.

Com relação aos caminhões compactadores, verifica-se que a iniciativa privada detém a maioria da propriedade dos mesmos em todas as regiões. Contudo, chama atenção o fato de, apesar dela contar com um maior e bem mais expressivo número de veículos na região Sudeste, em termos percentuais ela tem superioridade na região Nordeste, onde detém 82,2% do total.

Quanto aos caminhões tipo basculante, baú ou carroceria também é na região Nordeste que a iniciativa privada detém a maior parte dos mesmos chegando a 69,4%. Por outro lado, é na região Norte que se vê a maior inversão de propriedades, assumindo, as prefeituras, a propriedade de 60,0% do conjunto destes veículos.

Curiosamente, no que se refere aos caminhões poliguindastes (tipo "brook") que compõe a frota de coleta de resíduos domiciliares e públicos, vale destacar os 100% de propriedade do agente público na região Centro-Oeste.

QUADRO 8.5
Quantidade de veículos de coleta de RDO+RPU dos municípios participantes do SNIS-RS em 2011, por proprietário e tipo de veículo, segundo região geográfica

Região	Quantidade de municípios	Quantidade de veículos da coleta de RDO + RPU											
		Compactador		Basculante, baú ou carroceria		Poliguindaste ("brook")		Trator agrícola c/reboque		Tração animal		Embarcação	
	(município)	Prefeitura	Empresa	Prefeitura	Empresa	Prefeitura	Empresa	Prefeitura	Empresa	Prefeitura	Empresa	Prefeitura	Empresa
Norte	139	106	216	253	169	14	10	112	20	62	0	8	1
Nordeste	349	172	795	606	1.372	19	52	219	106	99	141	20	8
Sudeste	714	1.047	2.341	1.415	1.854	92	153	680	307	63	29	27	28
Sul	607	420	1.004	718	655	23	59	367	36	7	3	4	68
Centro-Oeste	119	189	223	156	214	6	0	94	18	3	6	7	0
Total -2011	1.928	1.934	4.579	3.148	4.264	154	274	1.472	487	234	179	66	105
Total -2010	1.915	1.858	4.267	2.965	4.116	200	252	1.401	565	200	323	52	107

QUADRO 8.6

Percentuais referentes às quantidades de veículos de coleta de RDO+RPU dos municípios participantes do SNIS-RS em 2011, por proprietário e tipo de veículo, segundo região geográfica

Região	Quantidade de municípios	Quantidade de veículos da coleta de RDO + RPU											
		Compactador		Basculante, baú ou carroceria		Poliguindaste ("brook")		Trator agrícola c/reboque		Tração animal		Embarcação	
	(munic.)	Prefeitura	Empresa	Prefeit.	Empresa	Prefeitura	Empresa	Prefeitura	Empresa	Prefeitura	Empresa	Prefeitura	Empresa
Norte	139	32,9%	67,1%	60,0%	40,0%	58,3%	41,7%	84,9%	15,2%	100,0%	0,0%	88,9%	11,1%
Nordeste	349	17,8%	82,2%	30,6%	69,4%	26,8%	73,2%	67,4%	32,6%	41,3%	58,8%	71,4%	28,6%
Sudeste	714	30,9%	69,1%	43,3%	56,7%	37,6%	62,5%	68,9%	31,1%	68,5%	31,5%	49,1%	50,9%
Sul	607	29,5%	70,5%	52,3%	47,7%	28,1%	72,0%	91,1%	8,9%	70,0%	30,0%	5,6%	94,4%
Centro-Oeste	119	45,9%	54,1%	42,2%	57,8%	100,0%	0,0%	83,9%	16,1%	33,3%	66,7%	100,0%	0,0%
Total - 2011	1.928	29,7%	70,3%	42,5%	57,5%	36,0%	64,0%	75,1%	24,9%	56,7%	43,3%	38,6%	61,4%
Total - 2010	1.915	30,3%	69,7%	41,9%	58,1%	44,2%	55,8%	71,3%	28,7%	38,2%	61,8%	32,7%	67,3%

Também se destaca o forte papel das prefeituras como proprietárias dos tratores agrícolas com reboque, cujo índice, em nível nacional, atinge 83,9%. Neste caso incidem os menores percentuais nas regiões Nordeste e Sudeste, ambos na faixa de 68% e, o maior, de 91,1% na região Sul.

Com relação às carroças de tração animal destaca-se sua mais intensa utilização na região Nordeste onde detém a utilização de 240 unidades, cerca de 58% do total empregado no País. Vale ainda destacar, dentre outros, os municípios de Vitória da Conquista/BA, onde são utilizadas 55 veículos deste tipo pertencentes a particulares; Santarém/PA com 38 unidades pertencentes ao setor público e Teresina/PI com 23 veículos particulares.

No caso das embarcações, além da região Sul utilizar a maior quantidade deste tipo de veículo, 72 do total de 171, ou seja, 42%, verifica-se a larga predominância da propriedade privada sobre este tipo de veículo pertencente à frota de coleta domiciliar e publica, chegando, a mesma, a 94,4%. Esta relação de propriedade se modifica radicalmente no caso das regiões Centro-Oeste, Norte e

Nordeste, nas quais o setor público detém 100%, 89% e 71%, respectivamente.

9. GERAÇÃO DE EMPREGOS E TERCEIRIZAÇÃO

A geração de empregos diretos no setor chega a um valor médio de 1,94 trabalhadores por 1.000 habitantes (indicador I_{001}), contra 1,83 no ano anterior, conforme apresentado no Quadro 9.1 a seguir.

É relevante mencionar que, por precaução, na elaboração do Quadro 9.1, bem como do 9.2 adiante, foram admitidos somente os municípios que responderam, obrigatoriamente, às duas opções de contratação de trabalhadores – o campo do agente público e o campo do agente privado – e, simultaneamente, responderam não ter havido frentes de trabalho temporárias no respectivo município.

QUADRO 9.1

Taxa de trabalhadores em relação à população urbana (indicador I_{001}) dos municípios participantes do SNIS-RS em 2011, segundo região geográfica

Faixa populacional	Quantidade de municípios	Taxa de empregados em relação à população urbana (I_{001})		
		Mínimo	Máximo	Indicador médio
	(municípios)	(empregados/1000hab.)		
Norte	70	0,39	12,18	1,69
Nordeste	277	0,32	12,58	2,09
Sudeste	521	0,45	12,59	1,95
Sul	542	0,12	12,71	1,61
Centro-Oeste	68	0,39	12,63	2,56
Total - 2011	1.525	0,12	12,71	1,94
Total - 2010	1.255	0,27	13,22	1,83

NOTA: Apesar do indicador I_{001} não ter sido calculado para os municípios do Rio de Janeiro/RJ e Brasília/DF, por motivos de ter havido frentes de trabalho nos 2 municípios no ano referência, seus dados sobre empregados (públicos e privados) foram admitidos quando da elaboração deste Quadro e do respectivo Gráfico. Tal fato se justifica pela significância de seus parâmetros de população urbana e taxa de geração de empregos para suas faixas populacionais.

Nesta edição de 2011 observam-se valores extremos de 1,61 para a região Sul e 2,56 para a Centro-Oeste, amplitude bastante significativa, muito embora, em termos absolutos, possa parecer pequena.

Apesar de uma configuração próxima à do ano passado, vale registrar que as maiores diferenças do indicador I_{001} ocorrem:

- na região Sul, que passou de 1,78 para 1,61 trabalhadores/1.000 habitantes, uma queda de quase 10% na geração de empregos; e
- na região Sudeste, que passou de 1,73 para 1,95, uma subida de 13% na geração de empregos.

Conforme já mencionado, uma vez que o agrupamento dos municípios por região pode ser bastante influenciado pela presença de capitais ou grandes cidades, julga-se relevante apreciar a distribuição do contingente de trabalhadores por faixas populacionais, ambientes nos quais se poderá perceber, inclusive, um maior distanciamento do valor médio do indicador I_{001} de algumas faixas populacionais, sobretudo da primeira faixa (até 30 mil habitantes).

Desta forma, com vistas a melhor se elucidar esta questão, é apresentado no Quadro 9.2 e no respectivo Gráfico uma avaliação dos dados municipais agrupados por faixas populacionais.

QUADRO 9.2

Taxa de trabalhadores em relação à população urbana (indicador I_{001}) dos municípios participantes do SNIS-RS em 2011, segundo faixa populacional

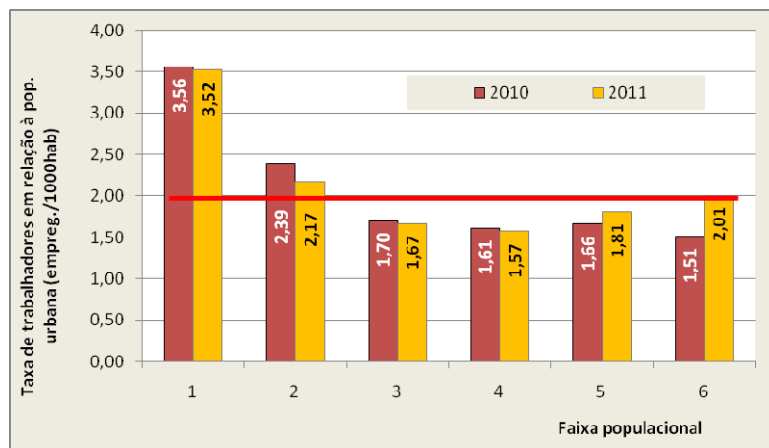
Faixa populacional	Quantidade de municípios	Taxa de empregados em relação à população urbana (I_{001})		
		Mínimo	Máximo	Indicador médio
	(municípios)	(empregados/1000hab.)		
1	1.067	0,12	12,71	3,52
2	241	0,35	10,12	2,17
3	102	0,23	6,06	1,67
4	54	0,39	6,17	1,57
5	12	0,82	3,53	1,81
6	2	1,13	3,56	2,01
Total - 2011	1.478	0,12	12,71	1,94
Total - 2010	1.255	0,27	13,22	1,83

NOTA: Admitindo-se os municípios do Rio de Janeiro/RJ e Brasília/DF conforme justificativa anterior (Quadro 9.1).

A respectiva representação gráfica do Quadro 9.2 é exposta a seguir.

GRÁFICO 9.1

Taxa de trabalhadores em relação à população urbana (indicador I_{001}) dos municípios participantes do SNIS-RS em 2011, segundo faixa populacional



Como se pode inferir pelos números acima percebe-se que a maior capacidade de absorção de mão-de-obra pelo setor encontra-se na faixa 1 (até 30mil habitantes). Seu valor unitário (3,52 empregados por 1.000 habitantes) atinge quase metade do valor médio nacional que fica em 1,94.

Verifica-se, nesta edição, a ocorrência de uma configuração parabólica para este indicador, cujo ápice, como já mencionado, é observado na faixa 1 e o ponto mínimo na faixa 4 (população entre 250 mil e 1 milhão de habitantes). O ponto final da parábola se dá, portanto, na faixa 6 (RJ e SP), cujo valor encontrado é de 2,01 trab./1000 habitantes, puxado, aliás, pelo valor do Rio de Janeiro/RJ.

Em comparação ao ano anterior, observa-se um incremento bastante significativo de empregos diretos no setor na faixa 6. Nas duas maiores cidades brasileiras este valor atingiu 33% positivos. Em seguida, incrementos de aproximadamente 9%, para mais e para menos, respectivamente para os municípios das faixas 5 e 4.

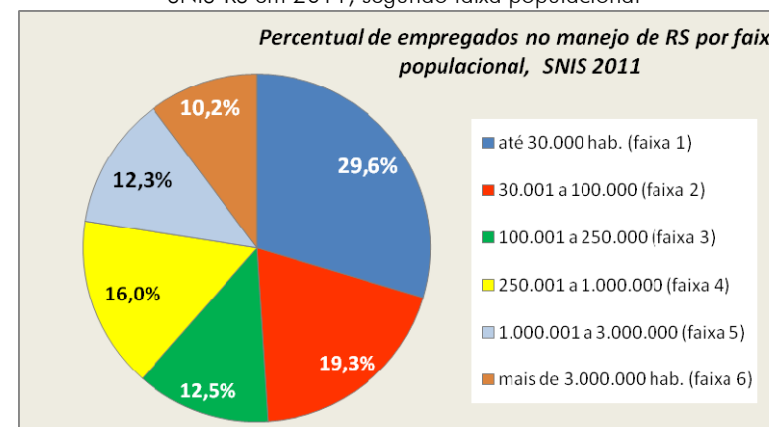
Genericamente, utilizando-se da mesma metodologia aplicada às demais estimativas em nível nacional, ou seja, o cômputo da soma do produto dos indicadores médios por faixa

populacional (no caso, apresentados no Quadro 9.2) pelas respectivas populações urbanas do Brasil (Quadro 2.3), percebe-se um acréscimo de 12% na geração de empregos no setor entre 2011 e 2010. Isso implica na criação de aproximadamente 4 mil postos de trabalho, localizados nas grandes cidades das faixa 6 – sobretudo - e faixa 5, já que para as demais o saldo foi negativo. Tal balanço projeta um contingente aproximado de **346 mil empregos no setor**.

A distribuição percentual destes empregos no País pode ser visualizada no gráfico seguinte.

GRÁFICO 9.2

Percentual de empregados no manejo de RS dos municípios participantes do SNIS-RS em 2011, segundo faixa populacional



Nota-se que praticamente 50% destes postos estão alocados em pequenos municípios das faixas 1 e 2, ou seja, até 100 mil habitantes. Para este grupo estima-se que o setor de resíduos sólidos urbanos absorva 170 mil trabalhadores. Outros 10% se referem somente aos 2 municípios da faixa 6, RJ e SP. O restante – de 40% – se divide de forma mais ou menos equitativa entre as faixas 3, 4 e 5.

No que diz respeito ao vínculo empregatício desses trabalhadores, é esboçada nos Quadros 9.3, 9.4, 9.5 e respectivos gráficos, a situação entre os agentes público e privado.

Vale comentar que foram admitidos apenas os municípios que responderam as duas opções relativas à alocação de pessoal – públicos ou privados (Prefeitura ou empresas) – e, simultaneamente aqueles que não tiveram incidência de frentes de trabalho temporárias no ano de referência, salvo exceções do Rio de Janeiro e Brasília já justificadas.

QUADRO 9.3

Quantidade de trabalhadores remunerados da prefeitura e de empresas no manejo de RSU dos municípios participantes do SNIS-RS em 2011, segundo região geográfica

Região	Quantidade de municípios	Quantidade de trabalhadores		
		Prefeitura (Tb013)	Empresa (Tb014)	Total
	(município)	(empregado)		
Norte	125	6.408	7.340	13.748
Nordeste	375	19.445	26.651	46.096
Sudeste	697	56.619	60.485	117.104
Sul	641	11.721	18.925	30.646
Centro-Oeste	114	10.447	7.491	17.938
Total - 2011	1.952	104.640	120.892	225.532
Total - 2010	1.727	100.486	98.640	199.126

O contingente de trabalhadores no setor, abrangendo os 1.952 municípios com dados aproveitados alcança 225.532 empregados, lembrando que a população urbana do conjunto destes municípios totaliza aproximadamente 115 milhões de habitantes, ou seja, 71% do total urbano.

Chama atenção a grande concentração de empregos na região Sudeste. Nela encontra-se mais da metade dos postos de trabalho do setor, ditada, em grande parte, pela presença dos municípios do Rio de Janeiro e São Paulo que juntos absorvem 35,3 mil empregados ou 30% do total de empregados da região.

Os números anteriores traduzidos em percentuais são expostos no Quadro 9.4 e no respectivo gráfico apresentados a seguir.

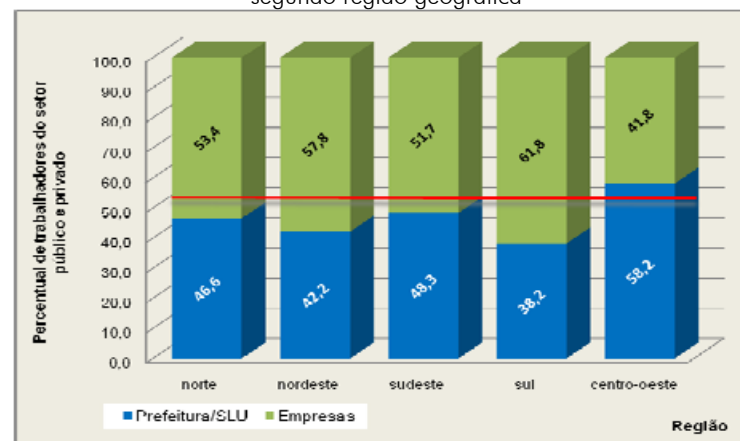
QUADRO 9.4

Incidência de trabalhadores remunerados da prefeitura e de empresas no manejo de RSU dos municípios participantes do SNIS-RS em 2011, segundo região geográfica

Região	Quantidade de municípios	Percentual de trabalhadores		
		Prefeitura (Tb013)	Empresa (Tb014)	Total
	(município)	(%)	(%)	(%)
Norte	125	46,6	53,4	100,0
Nordeste	375	42,2	57,8	100,0
Sudeste	697	48,3	51,7	100,0
Sul	641	38,2	61,8	100,0
Centro-Oeste	114	58,2	41,8	100,0
Total - 2011	1.952	46,4	53,6	100,0
Total - 2010	1.727	50,5	49,5	100,0

GRÁFICO 9.3

Vínculo empregatício dos trabalhadores do setor de manejo de RS referente aos municípios participantes do SNIS-RS em 2011, segundo região geográfica



Interessante registrar o avanço do nível de emprego no setor proporcionado pelos agentes privados, o que causou, inclusive, a inversão da maioria, passando a ser, em 2011, da iniciativa privada com 53,6% do contingente pesquisado, referente a mais de 71% dos moradores urbanos do País. De todo jeito, pode-se admitir uma situação de certo equilíbrio, já que, se mais municípios pequenos passarem a fazer parte do universo respondente, há uma maior possibilidade de que o nível de emprego do agente público aumente.

Aliás, verifica-se pelo gráfico acima a ocorrência de equilíbrio na maioria das regiões. Os maiores contrastes ficam com a região Centro-Oeste e região Sul, cuja alocação de trabalhadores de agentes públicos alcança 58,2% na primeira e 38,2% na segunda.

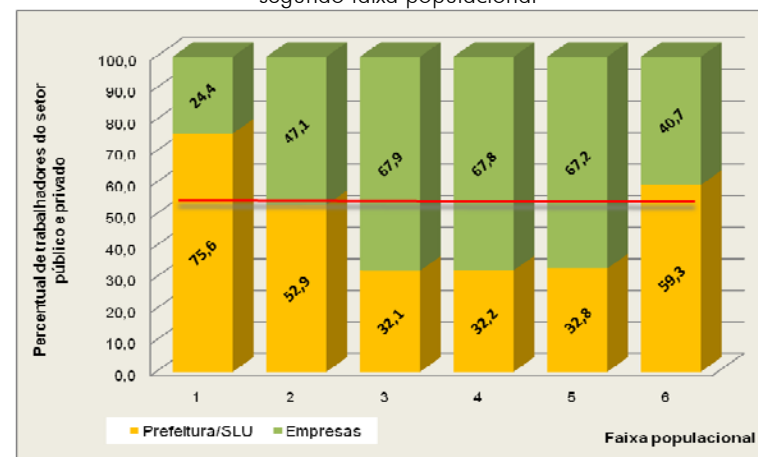
Considerando o mesmo universo de dados agrupados por faixas populacionais, como se vê pelo Quadro 9.5, a seguir, verifica-se uma rápida elevação da taxa de terceirização da faixa 1 até a faixa 3 (população até 250 mil habitantes). Parte de 24,4% e chega a 67,9%. Permanece neste patamar nas faixas 4 e 5 indo decaindo, bruscamente, para 40,7% na faixa 6 (RJ e SP).

QUADRO 9.5
Incidência de trabalhadores da prefeitura e de empresas no manejo de RSU dos municípios participantes do SNIS-RS em 2011, segundo faixa populacional

Faixa populacional	Quantidade de municípios	Quantidade de trabalhadores		
		Prefeitura (Tb013)	Empresa (Tb014)	Total
	(município)	(%)	(%)	(%)
1	1401	75,6	24,4	100,0
2	325	52,9	47,1	100,0
3	141	32,1	67,9	100,0
4	70	32,2	67,8	100,0
5	13	32,8	67,2	100,0
6	2	59,3	40,7	100,0
Total - 2011	1.952	46,4	53,6	100,0
Total - 2010	1.727	50,5	49,5	100,0

Este comportamento é ilustrado no Gráfico 9.4, a seguir.

GRÁFICO 9.4
Vínculo empregatício dos trabalhadores do setor de manejo de RS, referente aos municípios participantes do SNIS-RS em 2011, segundo faixa populacional



Também não se pode ignorar outra característica do setor de manejo de resíduos sólidos: a prática da contratação temporária de mão de obra ou, conforme definido no âmbito do SNIS, a ocorrência das “frentes de trabalho”. Presente em 464 municípios, ou seja, em 22% dos 2.100 participantes desta edição, alcança mais de 20,8 mil postos de trabalho, cujo período médio dos contratos não passa de 9 meses por ano.

Quando não utilizadas em diversas modalidades de serviço ao mesmo tempo, as frentes de trabalho atuam, sobretudo na capina e na limpeza de bocas-de-lobo, certamente pela sazonalidade dos mesmos.

10. DESEMPENHO FINANCEIRO DOS SERVIÇOS DE MANEJO DE RSU

10.1 Existência e formas de cobrança pelo serviço regular de coleta domiciliar

Constata-se que a prática da cobrança pelos serviços regulares de coleta, transporte e destinação final de resíduos domiciliares ainda não é realidade em 53% dos 2.100 municípios participantes desta edição do SNIS. Aliás, apresenta o indicador médio nacional com valor 3% inferior ao do ano passado. Contudo, parece interessante registrar que, em termos populacionais este panorama se inverte. Tem-se, para estes 47% que cobram, uma população de 57,8% dos habitantes urbanos, certamente pela presença maciça dos municípios grandes, além do Rio de Janeiro.

É também bastante evidente a grande disparidade de cobrança entre as regiões geográficas conforme exposto no Quadro 10.1.

Neste retrato, aliás, muito similar ao do ano anterior, pode-se distinguir três situações: Norte, Nordeste e Centro-Oeste com baixos índices de cobrança, todos entre 8,6 e 18,4%, portanto, bem distantes da média nacional de 47,0%. No outro extremo aparece a região Sul com o maior índice de cobrança do País, igual a 80%, parâmetro bem superior à média. Já a região Sudeste ficou com 49%, pouco acima do indicador médio.

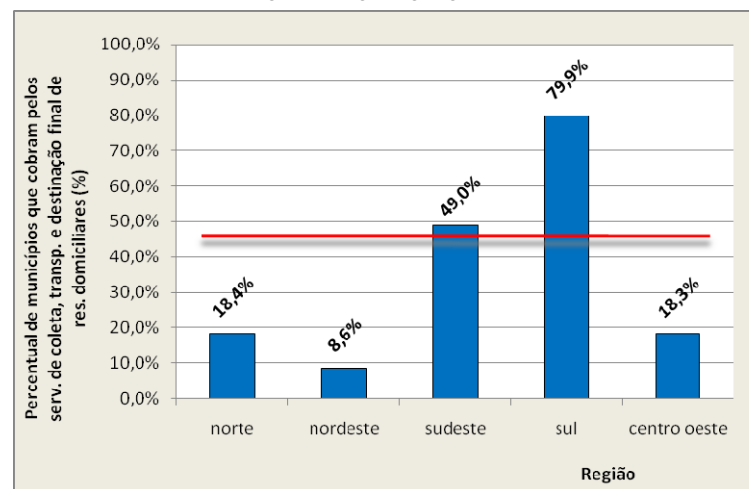
QUADRO 10.1

Existência de cobrança pelos serviços regulares de coleta, transporte e destinação final de RSU dos municípios participantes do SNIS-RS em 2011, segundo região geográfica

Região	Quantidade de municípios	Há cobrança	Não há cobrança	População urbana correspondente aos munic. onde há cobrança
	(munic.)	(%)	(%)	(%)
Norte	147	18,4%	81,6%	38,5%
Nordeste	406	8,6%	91,4%	42,7%
Sudeste	755	49,0%	51,0%	56,4%
Sul	666	79,9%	20,1%	90,0%
Centro-Oeste	126	18,3%	81,7%	54,0%
Total - 2011	2.100	47,0%	53,0%	57,8%
Total - 2010	2.052	50,0%	50,0%	-

GRÁFICO 10.1

Existência de cobrança pelos serviços regulares de coleta, transporte e destinação final de RSU dos municípios participantes do SNIS-RS em 2011, segundo região geográfica



Do ponto de vista dos portes populacionais, como se pode notar pelo quadro e gráfico seguintes, à exceção da faixa 6 - RJ e SP, onde se acham apenas dois integrantes - a prática de não se cobrar por tais serviços ocorre, sobretudo, nos municípios de menores portes pertencentes às faixas 1 e 2. Observa-se que nestas faixas, com municípios cuja população é de até 100 mil habitantes os valores, apesar de próximos, não atingem o do indicador médio igual a 47%.

Já o maior índice de cobrança foi encontrado para o conjunto da faixa 4 (entre 250 mil e 1,0 milhão de habitantes), cujo montante de respostas afirmativas chega a 65,8%, relativamente bem superior à média nacional.

QUADRO 10.2

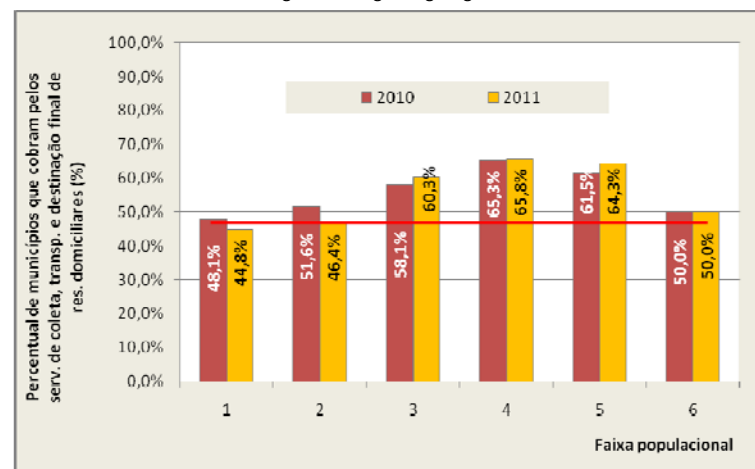
Percentuais da existência de cobrança pelos serviços regulares de coleta, transporte e destinação final de RSU dos municípios participantes do SNIS-RS em 2011, segundo faixa populacional

Faixa populacional	Intervalo de pop. total do município	Quantidade de municípios	Há cobrança	Não há cobrança	População urbana correspondente aos munic. onde há cobrança
	(habitantes)	(mun.)	(%)	(%)	(%)
1	até 30.000	1522	44,8%	55,2%	46,7%
2	30.001 a 100.000	343	46,4%	53,6%	49,8%
3	100.001 a 250.000	146	60,3%	39,7%	60,9%
4	250.001 a 1.000.000	73	65,8%	34,2%	68,4%
5	1.000.001 a 3.000.000	14	64,3%	35,7%	66,9%
6	mais de 3.000.000	2	50,0%	50,0%	36,2%
Total - 2011		2.100	47,0%	53,0%	57,8%
Total - 2010		2.052	50,0%	50,0%	

Esta situação é retratada no Gráfico 10.2, a seguir.

GRÁFICO 10.2

Existência de cobrança pelos serviços regulares de coleta, transporte e destinação final de RSU dos municípios participantes do SNIS-RS em 2011, segundo região geográfica



Na comparação dos dois últimos anos, percebem-se leves variações, sobressaindo, principalmente, as incidentes sobre os integrantes das faixas menores – 1 e 2 – onde o decréscimo dos que cobram é, em média, de 4,3%. Já nas faixas 3, 4 e 5 ocorrem, no entanto, pequenos acréscimos dos que cobram, ficando em torno de 2,5%.

Dentre os 986 municípios que discriminaram a forma de cobrança desses serviços, verifica-se que a inserção de taxa específica no boleto do IPTU é a forma generalizada de execução, alcançando 88,8% dos casos. Em seguida figura a taxa específica no boleto do serviço de abastecimento de água com um indicador médio de 7,4%, seguido da incidência da taxa em boleto específico igual a 2,8%. A outra forma de cobrança (dentre as quais, “junto do boleto de energia elétrica”) aparece com 0,7% dos casos. Por último, como se verifica no Quadro 10.3, ocorre a incidência da cobrança via tarifa, com 0,2%, cujos integrantes correspondem aos municípios de Carmópolis de Minas/MG e Sério/RS, ambas da primeira faixa populacional.

QUADRO 10.3

Forma de cobrança pelos serviços regulares de coleta, transporte e destinação final de RSU dos municípios participantes do SNIS-RS em 2011, segundo região geográfica

Região	Quantidade de municípios	Taxa específica no boleto do IPTU	Taxa em boleto específico	Tarifa	Outra forma	Taxa em boleto de água
	(munic.)	(%)	(%)	(%)	(%)	(%)
Norte	27	92,6	7,4	0,0	0,0	0,0
Nordeste	35	94,3	5,7	0,0	0,0	0,0
Sudeste	369	91,1	3,0	0,3	0,5	5,1
Sul	532	86,8	2,4	0,2	0,8	9,8
Centro-Oeste	23	87,0	4,3	0,0	0,0	8,7
Total-2011	986	88,8	2,8	0,2	0,7	7,4
Total-2010	1.022	91,3	2,6	0,1	1,0	5,0

Assim como no ano passado, interessante notar a ausência da prática de cobrança via “taxa em boleto específico de água” para as regiões Norte e Nordeste contrastando com a incidência dos maiores níveis de cobrança através de “taxa em boleto específico [de lixo]”, cujos percentuais atingem 7,4 e 5,7%, respectivamente, o dobro da média nacional.

10.2 Auto-suficiência financeira do órgão gestor

De forma geral, a receita arrecadada com os serviços afetos ao manejo de resíduos sólidos tem-se mostrado insuficiente para manter as atividades de manejo de resíduos sólidos, como aponta o indicador I_{005} – Auto-suficiência financeira do órgão gestor - com o manejo de resíduos sólidos urbanos.

Vale comentar que o indicador I_{005} , ao longo das edições do SNIS-RS, desde 2002, adota em seu numerador todas as receitas obtidas com os serviços de manejo de resíduos sólidos, relacionando-as com todas as despesas da prefeitura com tais serviços (exceto investimentos). Portanto, sua equação fornece uma interpretação ampla do termo “auto-suficiência” do órgão gestor, uma vez que incluem em suas parcelas também os custos com serviços não passíveis de cobrança, conforme preconizado pelo

Supremo Tribunal Federal – STF sobre a taxa de limpeza pública. Aliás, importante comentar que há municípios que responderam perceber receitas acima do valor das despesas, conforme apontado pelos valores máximos expressos no Quadro 10.4, a seguir.

Contudo, apesar do avanço de 6,7% da auto-suficiência do ano passado para este, observa-se, pelo mesmo quadro, que o percentual médio não ultrapassou os 48%, valor inclusive muito influenciado pela presença de indicadores altos e até acima de 100%.

Da mesma forma, parece válido o ensaio de se expurgar o município do Rio de Janeiro/RJ, único integrante da faixa 6 para o qual se tem resposta. Nesta hipótese o valor do indicador médio nacional - I_{005} - sofre redução para 36,3%.

QUADRO 10.4

Auto-suficiência financeira do órgão gestor com o manejo de RSU (indicador I_{005}) dos municípios participantes do SNIS-RS em 2011, segundo região geográfica

Região	Quantidade de municípios	Auto-suficiência financeira (I_{005})		
		Mínima	Máxima	Indicador médio *
	(municípios)	(%)	(%)	(%)
Norte	15	3,4	95,6	32,3
Nordeste	22	1,0	100,0	25,1
Sudeste *	221	1,3	103,7	60,2
Sul	359	2,0	107,4	42,3
Centro-Oeste	12	2,0	96,4	32,2
Total - 2011 *	629	1,0	107,4	48,0
Total - 2010	798	0,0	121,4	41,3

* Verifica-se forte influência dos valores relativos ao município do Rio de Janeiro/RJ, haja vista que excluindo-se sua presença da massa de dados do quadro acima, o indicador médio para a região Sudeste cai para 39,7% e o indicador médio nacional para 36,3%.

De todo jeito, repare-se que a receita arrecadada paga pouco menos do que metade dos gastos para a realização dos serviços de manejo de resíduos sólidos nem mesmo nas regiões Sudeste e Sul que detêm os maiores percentuais de auto-suficiência.

O mesmo universo de dados quando agrupados por faixas populacionais mostra que a auto-suficiência também não varia em grandes proporções, salvo o caso da faixa 6, no qual o indicador é composto apenas por um dos dois municípios.

QUADRO 10.5

Auto-suficiência financeira da Prefeitura com o manejo de RSU (indicador I₀₀₅) dos municípios participantes do SNIS-RS em 2011, segundo faixa populacional

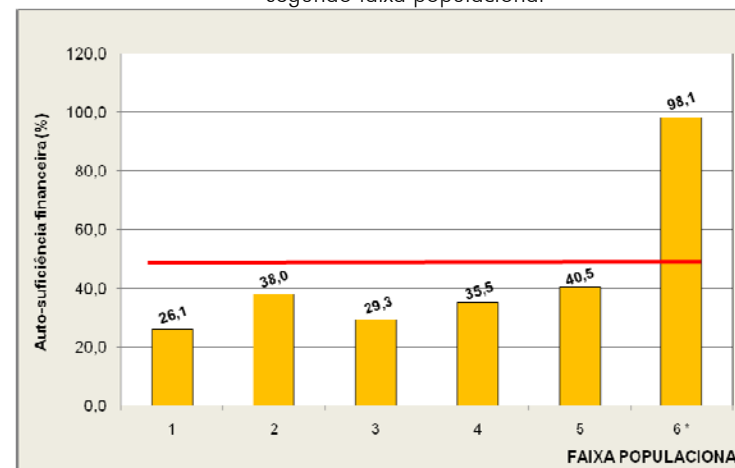
Faixa populacional	Quantidade de municípios (municípios)	Auto-suficiência financeira (I005)		
		Mínima	Máxima	Indicador médio *
		(%)	(%)	(%)
1	437	1,3	106,3	26,1
2	104	5,1	107,4	38,0
3	48	1,0	107,3	29,3
4	31	4,6	100,0	35,5
5	8	31,7	96,3	40,5
6 *	1	-	-	98,1
Total *	629	1,0	107,4	48,0

* Verifica-se forte influência dos valores relativos ao município do Rio de Janeiro/RJ, haja vista que excluindo-se sua presença da massa de dados do quadro acima, o indicador médio nacional passa para 36,3%.

A representação gráfica desta situação é mostrada a seguir.

GRÁFICO 10.3

Auto-suficiência financeira da Prefeitura com o manejo de RSU (indicador I₀₀₅) dos municípios participantes do SNIS-RS em 2011, segundo faixa populacional



Com exceção da faixa 6, já justificada, verifica-se uma leve tendência à elevação da auto-suficiência com o crescimento do porte populacional não fosse a quebra na faixa 2 (população entre 30 e 100 mil habitantes). Pode-se dizer que este comportamento ascendente implique numa melhor capacidade de arrecadação dos municípios maiores. Os percentuais partem de 26,1 na faixa 1 e chegam a 40,5 na faixa 5, sendo que a faixa 2 fica com 38%, valores relativamente próximos ao do indicador médio nacional de 36,3% quando se faz o referido expurgo da faixa 6.

10.3 Despesa per capita e percentual das despesas com o manejo de RSU nas despesas correntes da Prefeitura

Com relação a esta despesa *per capita* foi possível admitir 1.198 dos 2.100 municípios participantes desta edição, ou seja, 57%, os quais estão agrupados no Quadro 10.6.

A despesa total com o manejo dos resíduos sólidos urbanos, quando rateada pela população urbana, resulta em um valor médio anual de R\$ 86,86 por habitante, partindo de um patamar de R\$ 50/habitante na região Norte e chegando a R\$ 102/habitante na região Centro-Oeste. Para as regiões Sudeste e Nordeste incide o patamar de R\$ 91/habitante, que fica bem próximo da média nacional. A região Sul apresentou R\$ 70/habitante, portanto, abaixo da média.

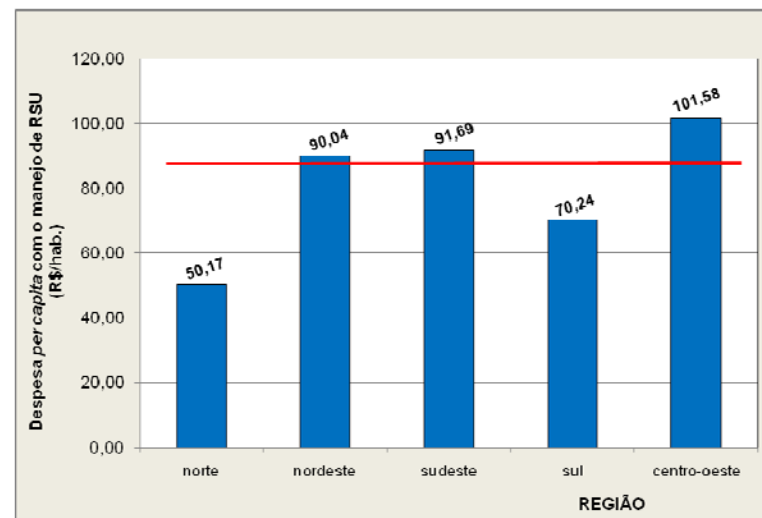
QUADRO 10.6

Despesa *per capita* com manejo de RSU em relação à população urbana (indicador I_{006}) dos municípios participantes do SNIS-RS em 2011, segundo região geográfica

Região	Quantidade de municípios (munic.)	Despesa per capita com manejo de RSU (I006)		
		Mínimo	Máximo	Indicador médio
		(R\$/hab./ano)		
Norte	63	12,49	213,38	50,17
Nordeste	188	12,35	200,06	90,04
Sudeste	452	12,08	214,68	91,69
Sul	434	13,09	203,08	70,24
Centro-Oeste	61	12,24	208,98	101,58
Total - 2011	1.198	12,08	214,68	86,86
Total - 2010	1.352	20,90	208,12	73,48

GRÁFICO 10.4

Despesa *per capita* com manejo de RSU em relação à população urbana (indicador I_{006}) dos municípios participantes do SNIS-RS em 2011, segundo região geográfica



Interessante observar que a configuração do gráfico acima obedece à mesma feição da situação do ano anterior, o que reforça a robustez do conjunto e sua série histórica. Contudo, vale apontar um incremento no valor médio próximo de 18% entre os dois períodos – 2011 e 2010 - valor bem superior aos índices de IGP-M que ficou em 6% ou do INCC (custo da construção) que bateu em 8%.

Vista de outro ângulo, a mesma massa de dados que compõe o quadro anterior agrupada segundo o porte populacional dos municípios, resulta nos números do Quadro 10.7 e respectivo gráfico apresentado em seguida.

QUADRO 10.7

Despesa *per capita* com manejo de RSU em relação à população urbana (indicador I₀₀₆) dos municípios participantes do SNIS-RS em 2011, segundo faixa populacional

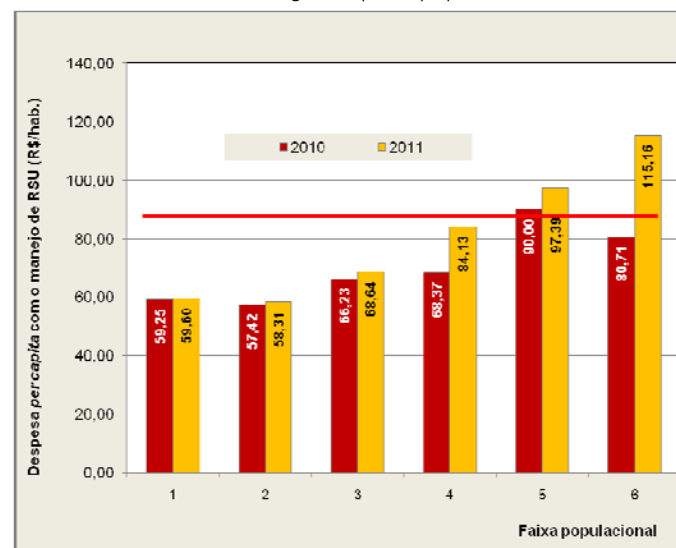
Intervalo de população total do município	Faixa populacional	Quantidade de municípios	Despesas per capita com manejo de RS(I006)		
			Mínimo	Máximo	Indicador médio
(habitantes)		(munic.)	(R\$/hab./ano)		
até 30.000	1	844	12,08	214,68	59,60
30.001 a 100.000	2	199	12,35	176,49	58,31
100.001 a 250.000	3	92	12,49	187,96	68,64
250.001 a 1.000.000	4	48	22,57	168,64	84,13
1.000.001 a 3.000.000	5	13	42,16	130,02	97,39
mais de 3.000.000	6	2	96,50	148,08	115,16
Total - 2011		1.198	12,08	214,68	86,86 *
Total - 2010		1.352	20,09	208,12	73,48

NOTA: * Na hipótese de não se admitir os 2 municípios da faixa 6 (RJ e SP) por causa de seus valores bem mais altos que o restante, o indicador médio cai para R\$79,91/habitante em 2011.

São bastante sensíveis as alterações de patamar quando se processam expurgos. Na hipótese de se expurgar, por exemplo, além dos municípios da faixa 6 os da faixa 5 – ou seja, considerar-se apenas a presença de municípios abaixo de 1 milhão de habitantes – o resultado do indicador médio cai para R\$ 72,23/habitante e, se ainda, não considerar os municípios das faixas 6, 5 e 4, o valor cai para R\$ 63,54/habitante. Tais constatações parecem importantes na medida em que se reforça a tendência de que quanto maior o porte populacional do município maior o seu valor rateado entre os moradores urbanos.

GRÁFICO 10.5

Despesa *per capita* com manejo de resíduos sólidos urbanos em relação à população urbana (indicador I₀₀₆) dos municípios participantes do SNIS-RS em 2011, segundo porte populacional



A evolução do referido indicador I006 nos dois últimos anos, quando vista ainda sob o ângulo dos portes populacionais, mostra que para as três primeiras faixas (população até 250 mil habitantes) os incrementos não foram significantes. Este fato, entretanto, contrasta com a evolução do mesmo indicador nas três últimas faixas, onde aparecem rápidas ascensões. Tal fato permite inferir que, em 2011, os serviços de manejo de resíduos sólidos nos municípios acima de 250 mil habitantes passam a onerar os cofres públicos em proporções muito mais elevadas do que os situados em menores portes, nos quais o setor mantém praticamente estável as despesas com seus serviços.

Embora de forma bastante generalizada, o indicador médio – 1006 - igual a R\$ 86,86/habitante permite também se estimar a despesa média mensal com os serviços de manejo de resíduos e limpeza urbana correspondente a cada domicílio urbano no ano de 2011. Assim, na hipótese do Brasil contar com aproximadamente 51,7 milhões de domicílios particulares permanentes urbanos (admitindo-se a mesma proporção de 84,4% referente ao índice de população urbanizada, adaptado da PNAD 2011, IBGE) e um índice de 3,18 habitantes por domicílio chega-se a um custo unitário próximo de R\$ 23,00/domicílio por mês, valor este merecedor de toda parcimônia quando de sua utilização devido às grandes diferenças regionais e de porte populacional, lembrando-se ainda que o respectivo valor inclui despesas que nem sempre poderiam ser cobradas dos usuários (a exemplo da varrição de logradouros públicos e serviços de capina e limpeza de bocas de lobo) devido às restrições impostas pelo Supremo Tribunal Federal – STF – que, através da Súmula Vinculante nº19, não reconhece a legalidade de cobrança por todos os serviços de manejo de resíduos e limpeza pública.

Estimando-se, mais uma vez, pela mesma metodologia adotada para as demais em âmbito nacional, o SNIS calcula em **12,6 bilhões de reais** a despesa total das prefeituras com pessoal, veículos, manutenção, insumos, terceirizações e demais remunerações, exceto investimentos. Este montante referente ao ano 2011 se mostra aproximadamente 6,8% superior ao valor do ano anterior.

Por outro ângulo, a fim de se verificar, em termos percentuais, o significado destas despesas com manejo de resíduos sólidos e limpeza urbana frente às despesas correntes totais da Prefeitura (exceto investimentos) o SNIS se utiliza do indicador 1003, para o qual se obtém o seguinte resultado por faixas populacionais.

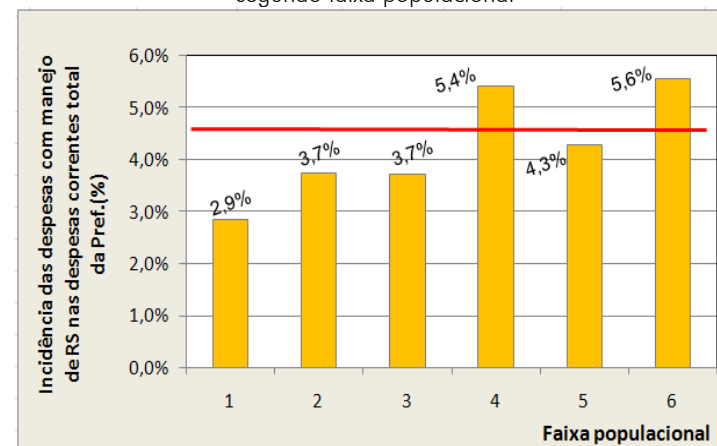
QUADRO 10.8

Incidência de despesa com manejo de RSU em relação à despesas correntes da Prefeitura (indicador 1003) dos municípios participantes do SNIS-RS 2011, segundo faixa populacional

Faixa populacional	Quantidade de municípios	Despesas com manejo de RS na despesa total corrente da Prefeitura (1003)		
	(município)	Mínimo	Máximo	Indicador médio
1	616	1,0%	11,2%	2,9%
2	159	1,1%	10,7%	3,7%
3	79	1,1%	10,4%	3,7%
4	38	1,6%	10,6%	5,4%
5	11	1,9%	8,0%	4,3%
6	2	4,9%	6,7%	5,6%
Total - 2011	905	1,0%	11,2%	4,6%
Total - 2010	Dados não disponíveis.			

GRÁFICO 10.6

Incidência de despesa com manejo de RSU em relação à despesas correntes da Prefeitura (indicador 1003) dos municípios participantes do SNIS-RS 2011, segundo faixa populacional



Percebe-se um comportamento de elevação do percentual das despesas correntes da Prefeitura com o manejo de resíduos sólidos não fosse uma quebra significativa que ocorre na faixa 4 (população entre 250 mil e 1 milhão de habitantes).

Chama também a atenção o fato dos valores do respectivo indicador – I003 – para as faixas 1, 2, 3 e 5 encontrarem-se abaixo do indicador médio de 4,6%, além da sensível diferença (de aproximadamente 37%) entre o percentual dos municípios de pequeno porte da faixa 1 (até 30 mil habitantes) e o valor médio.

11. UNIDADES DE PROCESSAMENTO

Este capítulo apresenta considerações sobre as unidades de processamento de resíduos sólidos contempladas nesta edição.

Importante lembrar que, no âmbito do SNIS-RS “unidade de processamento de resíduos sólidos” é toda e qualquer instalação – dotada ou não de equipamentos eletromecânicos – em que quaisquer tipos de resíduos sólidos urbanos sejam submetidos a alguma modalidade de processamento.

Assim, enquadram-se nessa designação de caráter geral as seguintes unidades: lixão, aterro controlado, aterro sanitário, vala específica para resíduos de saúde, aterro industrial, unidade de triagem, unidade de compostagem, incinerador, unidade de tratamento por microondas ou autoclave, unidade de manejo de podas, unidade de transbordo, área de reciclagem de resíduos da construção civil, aterro de resíduos da construção civil, área de transbordo e triagem de resíduos da construção civil.

Por apresentarem várias características distintas, cada uma dessas instalações (unidades de processamento) é tratada como uma unidade, ainda que coexistam numa mesma área física-administrativa-operacional, como é usual com as valas específicas para resíduos de saúde e os aterros.

Os serviços de manejo de resíduos sólidos urbanos, a menos de experiências de consórcios em implantação, dizem respeito a cada município em particular. Já as unidades de processamento podem atender a mais de um município, assim como pode um município não ter nenhuma unidade de processamento ou mesmo exportar resíduos para mais de uma unidade, situadas em municípios vizinhos ou não.

Por isso, o SNIS-RS trata as unidades separadamente das demais atividades do manejo de RS, sendo sempre possível, no

entanto, estabelecer os vínculos de qualquer unidade de processamento com o município onde a mesma está situada ou com os municípios dos quais recebe resíduos.

Na maioria dos casos as unidades são operadas ou estão sob a responsabilidade dos municípios nos quais estão situadas.

No caso das unidades privadas entende-se que o responsável pelas informações seja o município no qual a unidade reside, já que, em princípio, cabe a ele exercer a fiscalização e obter dados operacionais.

Já no caso em que uma unidade pública é operada por um município que não aquele em que se situa (como é o caso do aterro do Gramacho que reside em Duque de Caxias e é operado pela COMLURB/RJ), o quadro de informações sobre a unidade foi fornecido pelo município que a gerencia ou opera.

Dada a importância das unidades que destinam os resíduos por disposição no solo (lixões e aterros), o SNIS-RS coleta, para estes tipos de unidades, um maior grau de detalhamento do quadro de informações.

Ainda quanto às unidades de processamento por disposição no solo, é importante alertar que a classificação em lixão, aterro controlado ou aterro sanitário aqui apresentado é aquela segundo informado pelo órgão gestor que respondeu à coleta de dados.

Tendo em vista que não são uniformes no setor os critérios a considerar para enquadrar uma unidade numa daquelas categorias, o SNIS apresenta as classificações segundo indicadas pelos gestores e, adicionalmente, no item específico sobre as unidades por disposição no solo, informa uma série de características dessas unidades, possibilitando ao usuário do sistema realizar o enquadramento segundo a sua própria tábua de critérios.

Nas Tabelas de dados Up001 a Up004 do Diagnóstico, estão presentes informações referentes aos **municípios que atualizaram os dados sobre as unidades existentes ou já cadastrados** no SNIS-RS.

Na tabela Up005 são encontrados alguns dados referentes a todas as unidades cadastradas ao **longo das dez edições do SNIS-RS**.

11.1. Unidades de processamento cadastradas em todas as edições do SNIS (tabela UP05)

Inicialmente vale citar alguns aspectos sobre o conjunto dessas unidades cadastradas ao longo das edições do SNIS, conteúdo específico da Tabela Up05 do Diagnóstico. Cumpre advertir a necessidade de aplicação de filtros sobre a massa de dados já que há unidades antigas sem atualização de dados e sem especificação do seu “tipo”, bem como unidades que não se encontram em operação, cuja informação sobre o “tipo” não é obrigatória quando do cadastro ou da atualização.

Desta forma, independentemente do fato de “estarem ou não em operação em 2011” e aplicando o filtro, primeiramente, das unidades que tem especificação do seu “tipo” (informação Up003) e, em seguida, as que sofreram atualização em 2011 (informação denominada “Situação da classificação”) obtém-se um total de 2.278 unidades de processamento de resíduos sólidos que sofreram atualização. Este resultado corresponde a 65% do total das 3.526 unidades cadastradas no sistema.

Sua distribuição por regiões e por tipo de unidade é mostrada no Quadro 11.1 a seguir.

QUADRO 11.1

Quantidade de unidades de processamento de RSU com informações atualizadas dos municípios participantes do SNIS-RS em 2011, segundo região geográfica

Tipo de unidade de processamento *	Quantidade de unidades de processamento					
	Região					Total
	Norte	Nordeste	Sudeste	Sul	Centro-Oeste	
Área de reciclagem de RCD (un. recic. de entulho)	1	1	15	3	0	20
Área de transbordo e triagem de RCD e volumosos (ATT)	0	0	32	14	0	46
Aterro controlado	15	22	261	60	21	379
Aterro de res. da construção civil	2	4	28	9	1	44
Aterro industrial	0	0	2	3	0	5
Aterro sanitário	12	45	264	195	22	538
Lixão	115	330	69	37	83	634
Outra	1	34	65	8	2	110
Queima em forno de qualquer tipo	1	1	0	1	1	4
Unidade de tratamento por microondas ou autoclave	1	2	11	4	1	19
Unidade de compostagem (pátio ou usina)	2	5	24	5	1	37
Unid. de manejo de galhadas e podas	1	4	10	12	0	27
Unidade de transbordo	0	5	38	19	6	68
Unid. tratamento por incineração	0	6	5	5	1	17
Unid. de triagem (galpão ou usina)	4	20	159	111	10	304
Vala específica de RSS	4	8	10	2	2	26
Total	159	487	993	488	151	2.278
	7,0%	21,4%	43,6%	21,4%	6,6%	100,0%

* Classificação do tipo segundo informação dos municípios.

** RCC: res. da construção civil (res. const. e demolição - RCD)

Agrupando essas unidades quanto ao tipo, constata-se a predominância quantitativa do conjunto formado pelas unidades por disposição no solo – lixões, aterros sanitários e aterros controlados – que somam 1.551 instalações, ou seja, 68% do total cadastrado e que teve atualização de dados em 2011.

Em seguida a este conjunto têm-se as unidades de triagem - galpões de triagem e usinas - que somam 304, atingindo 13%.

Abaixo aparece o grupo de unidades classificadas pelo informante como “outra” não constante dos tipos de unidades já listados no Quadro 11.1. Estas somam 110 e representam 5% do universo.

Outros 5% se referem a 110 unidades destinadas ao processamento de resíduos de construção civil (ou resíduos de construção e demolição), embora possam não ser exclusivas para este tipo de resíduo, sobretudo no caso das áreas de transbordo e triagem. Enquadram-se neste bloco as citadas ATTs (áreas de transbordo e triagem) com 46 unidades, os aterros de construção civil com 44 unidades (embora haja casos em que se confundam com os antigos “bota-foras”) e as estações de reciclagem de RCC, merecendo destaque o surgimento de 20 unidades deste tipo.

Também, pela tendência de aumento da exportação de resíduos, vale salientar a incidência de 68 unidades de transbordo de resíduos domiciliares e públicos.

Quanto à sua distribuição por regiões, há uma grande concentração de unidades cadastradas na região Sudeste, somando 993, cujo percentual assume 43,6% do conjunto. Em seguida vêm as regiões Sul e Nordeste empatadas em 21,4%.

Com olhar especial sobre a existência dos três tipos de unidades de disposição no solo - aterros sanitários, aterros controlados e lixões – e tomando-se os dois extremos - lixão e aterro sanitário - verifica-se grande disparidade destes “tipos” de unidade por região. Na região Sul, por exemplo, totalizam-se 292 unidades, sendo 195 (67%) classificadas como aterro sanitário. Por outro lado, na região Nordeste, das 487 unidades, 330 (68%) foram classificadas como lixões.

Pelo Quadro 11.2, cujo universo contempla somente as unidades da Tabela Up001 com respostas simultâneas quanto ao seu tipo e seu operador, constata-se que o poder público (Prefeitura) é o agente que, de longe, atua na maior parte das unidades, alcançando 71% das mesmas. Em seguida estão os operadores privados, atuantes em 17% e as associações de catadores, que operam 9% das unidades de processamento, sendo a maioria destas últimas do tipo unidades de triagem.

Como exposto anteriormente, apesar do grande fluxo de exportação de resíduos entre municípios, a ocorrência de consórcios públicos como operadores de unidades ainda é incipiente, se limitando a 1% do conjunto dessas 2.278 unidades cadastradas com informações suficientes. Certamente grande parte deste fluxo intermunicipal é efetivada para unidades privadas, sobretudo, aterros sanitários e unidades de tratamento de resíduos de saúde.

Além disso, vale registrar em alguns casos que mesmo onde o operador da unidade de processamento foi respondido como “consórcio intermunicipal”, parece que tal compartilhamento ainda se dá sob a forma de um arranjo institucional precário, não caracterizado juridicamente como consórcio intermunicipal. Em diversos municípios sabe-se que a remessa de resíduos ainda se baseia em simples acordos verbais ou outros instrumentos, tais como, os convênios.

QUADRO 11.2

Participação na operação, por tipo de operador, dos municípios participantes do SNIS-RS em 2011, segundo tipo de unidade

Tipo de unidade de processamento (*)	Quantidade de unidade por tipo de operador						
	Prefeitura	Empresa	Consórcio	Associação catadores	Outro operador	Total	
						Absoluto	Relativo
Área de reciclagem de RCD (un. rec. de entulho)	14	3	0	3	0	20	0,9%
Área de transbordo e triagem de RCD e volumosos (ATT)	35	5	0	4	2	46	2,0%
Aterro controlado	333	39	2	1	4	379	16,6%
Aterro de res. de construção e demolição	31	13	0	0	0	44	1,9%
Aterro industrial	1	4	0	0	0	5	0,2%
Aterro sanitário	367	147	15	2	7	538	23,6%
Lixão	600	24	0	1	9	634	27,8%
Outra	54	20	2	30	4	110	4,8%
Queima em forno de qualquer tipo	0	3	0	0	1	4	0,2%
Unid. tratamento por microondas ou autoclave	5	14	0	0	0	19	0,8%
Unidade de compostagem (pátio ou usina)	25	7	2	3	0	37	1,6%
Unid.de manejo de galhadas e podas	21	5	0	0	1	27	1,2%
Unidade de transbordo	28	40	0	0	0	68	3,0%
Unidade de tratamento por incineração	1	15	1	0	0	17	0,7%
Unidade de triagem (galpão ou usina)	87	36	1	149	31	304	13,3%
Vala específica de RSS	19	7	0	0	0	26	1,1%
Total	1.621	382	23	193	59	2.278	100,0%
	71,2%	16,8%	1,0%	8,5%	2,6%	100,0%	-

*Classificação do tipo segundo informação dos municípios.

11.2. Massas recebidas nas unidades de processamento

Com respeito às massas totais recebidas (informação Up080 da tabela Up02), constantes do Quadro 11.3, adiante, foram aproveitados dados de 2.547 unidades que simultaneamente discriminaram tais massas associadas ao tipo de unidade, a qual pode ter recebido de um ou mais municípios.

O SNIS-RS apurou um montante de 59,7 milhões de toneladas recebidas nestas unidades de processamento em 2011, entretanto, este valor inclui todo tipo de resíduo, inclusive entulhos, podas e outros recebidos em lixões. Por outro lado, deixa de incorporar parte da massa de resíduos domiciliares e públicos encaminhada para aterros e lixões, cujos municípios onde residem essas unidades (ou seja, municípios importadores), não responderam o SNIS 2011 ou responderam-no parcialmente. Daí a avaliação das quantidades de RDO+RPU recebidas, especialmente nos lixões, aterros controlados e aterros sanitários, é feita adiante, no item 11.4. – *Quantidades de RDO+RPU recebidas em unidades de disposição no solo e unidades de triagem e de compostagem.*

Dentre as unidades do Quadro 11.3, em termos de quantidade de unidades e quantidades recebidas, predomina o grupo de lixões e aterros controlados e sanitários com 2.022 unidades ou 79% do total, que prestaram informações no campo de massa total recebida.

QUADRO 11.3

Quantidade total de resíduos recebidos pelas unidades de processamento (informação Up080) dos municípios participantes do SNIS-RS em 2011, por região geográfica, segundo tipo de unidade

Tipo de unidade de processamento (*)	Região Norte		Região Nordeste		Região Sudeste		Região Sul		Região Centro-Oeste		País	
	Quant. unidades	Massa recebida	Quant. unidades	Massa recebida	Quant. unidades	Massa recebida	Quant. unidades	Massa recebida	Quant. unidades	Massa recebida	Quant. unidades	Massa recebida
	(unidade)	(t)	(unidade)	(t)	(unidade)	(t)	(unidade)	(t)	(unidade)	(t)	(unidade)	(t)
Área de reciclagem RCC (antiga un. reciclagem de entulho)	1	28	0	0	8	465.406	2	8.702	0	0	11	474.136
Área de transbordo e triagem de RCC e volumosos (ATT)	0	0	0	0	5	358.082	9	306.248	0	0	14	664.330
Aterro controlado	21	2.082.788	25	1.307.375	279	2.916.137	92	564.905	21	2.483.165	438	9.354.370
Aterro de resíduos de construção civil (antigo aterro de inertes)	1	19	2	526.776	21	1.512.596	5	89.330	1	14.400	30	2.143.120
Aterro industrial	0	0	0	0	3	408.180	1	2.076	0	0	4	410.256
Aterro sanitário	12	213.400	86	6.632.564	387	17.449.137	434	3.749.069	22	1.678.452	941	29.722.622
Lixão	115	926.680	334	1.818.350	70	1.062.797	39	114.954	85	432.138	643	4.354.919
Outro tipo de unidade	1	363	7	78.989	52	248.606	28	47.336	1	3.000	89	378.293
Queima em forno de qualquer tipo	1	500	0	0	0	0	1	7	1	1.200	3	1.707
Un. de tratamento por microondas ou autoclave	1	480	0	0	14	38.588	22	2.257	1	4	38	41.329
Un. de compostagem (pátio ou usina)	2	233	1	24	12	117.581	5	13.854	1	17.529	21	149.222
Unidade de manejo de galhadas e podas	0	0	3	44.387	5	26.248	5	638	0	0	13	71.273
Unidade de transbordo	0	0	4	1.357.255	24	6.510.604	11	862.135	6	842.785	45	9.572.779
Un. de tratamento por incineração	0	0	25	11.531	7	15.818	2	1.242	1	3.034	35	31.624
Unidade de triagem (galpão ou usina)	1	275	15	45.872	106	1.589.198	84	597.901	5	99.331	211	2.332.576
Vala específica de res. serviços de saúde	1	644	5	955	4	10.344	0	0	1	4.320	11	16.263
Total	157	3.225.409	507	11.824.078	997	32.729.322	740	6.360.653	146	5.579.358	2.547	59.718.820
	6,2%	5,4%	19,9%	19,8%	39,1%	54,8%	29,1%	10,7%	5,7%	9,3%	100,0%	100,0%

*Classificação do tipo segundo informação dos municípios.

Salvo a avaliação à parte sobre as quantidades encaminhadas para lixões e aterros (item 11.4), vale realçar o grupo de unidades receptoras de RCC (ATTs, aterros de res. de construção civil e áreas de reciclagem), as quais receberam 3,2 milhões de toneladas em 55 instalações.

No tocante ao conjunto das unidades de triagem (usinas e galpões), vale mencionar que recebeu, em 2011, um montante de 2,3 milhões de toneladas que passou por 211 instalações, correspondendo a 5,4% da massa total enviada somente para aterros sanitários, aterros controlados e lixões. Aliás, uma relação entre esta massa recebida e a quantidade de unidades de triagem,

resulta numa produtividade média de 11,1 mil toneladas processadas por unidade por ano, ou seja, uma média de 35,5 toneladas por dia útil em cada unidade de triagem, independentemente se caracterizada como “usina” ou “galpão”, receptoras de “lixo misturado” (proveniente de uma coleta convencional) ou de uma coleta seletiva.

Outro destaque se refere as estações de transbordo de RDO+RPU, as quais absorveram, transitoriamente, 16% da quantidade total de resíduos recebidos pelo conjunto, chegando, sua média por unidade, a 213 mil toneladas/ano, o que significa o fluxo de uma massa de resíduos em torno 680 toneladas por dia útil.

Quanto à distribuição regional da massa total recebida (informação Up080) verifica-se que 25,8 milhões, ou seja, 54,8% do montante permaneceu na região Sudeste, onde também se concentraram 39% das unidades que dispõe de informações.

É na região Nordeste que aparece a maior massa de resíduos encaminhada para lixões – 926,7 mil toneladas ou 41,8% do total recebido nos lixões. Por outro lado a região Sul é a que menos envia resíduos para lixões, apenas 2,6% do total remetido a este tipo de unidade.

Já na região Sudeste a maior parcela de resíduos totais foi destinada a aterros sanitários, os quais receberam 17,4 milhões de toneladas de resíduos ou o correspondente a 58,7% do total recebido nos aterros sanitários (informação Up080), contrastando com o percentual da região norte que enviou apenas 0,7% para este tipo de unidade.

Embora sem maiores surpresas pelo fato da concentração de grandes centros urbanos, a ocorrência de unidades de transbordo predomina na região Sudeste, tanto em massa recebida quanto em quantidade de instalações. Quanto à massa, as unidades de transbordo localizadas nesta região absorvem 68% do total transferido. Detecta-se também que na região Norte não há nenhuma unidade de transbordo cadastrada.

11.3. O compartilhamento de unidades de processamento de resíduos domiciliares e de resíduos dos serviços de saúde

Como pode se verificar pelos Mapas 11.1 a 11.6, a seguir, é interessante observar o compartilhamento de unidades de processamento de resíduos sólidos domiciliares - RDO. Já nos Mapas 11.7 a 11.12 observa-se o compartilhamento de unidades de processamento de resíduos dos serviços de saúde - RSS. Pode-se afirmar que o compartilhamento de unidades já é bastante significativo para ambos os tipos de resíduos, principalmente nas regiões Sul e Sudeste.

Um diferencial na edição do Diagnóstico deste ano é o fato da informação Up025 constante da Tabela Up02 ter sido incrementada com o cruzamento das informações Co020 relativa às exportações. Muito embora tais adendos não tenham sido confirmados, em todos os casos, pelo município importador - apesar das insistentes solicitações feitas pela equipe do SNIS quando do período de verificação de inconsistências - entende-se que, mesmo com alguma imprecisão, o ganho de informações sobre o fluxo de resíduos, bem como sobre as massas recebidas ampliam significativamente o panorama elucidativo para o País.

Assim, julga-se importante ressaltar que na confecção dos respectivos quadros e mapas foram incluídos tanto os fluxos determinados pelas informações sobre exportação de resíduos - Co020 e Rs031 (constantes das Tabelas Co03 e Rs01) – quanto pelas informações sobre quantidades de resíduos – informações Up007, Up008 e Up025 (contidas na Tabela Up02).

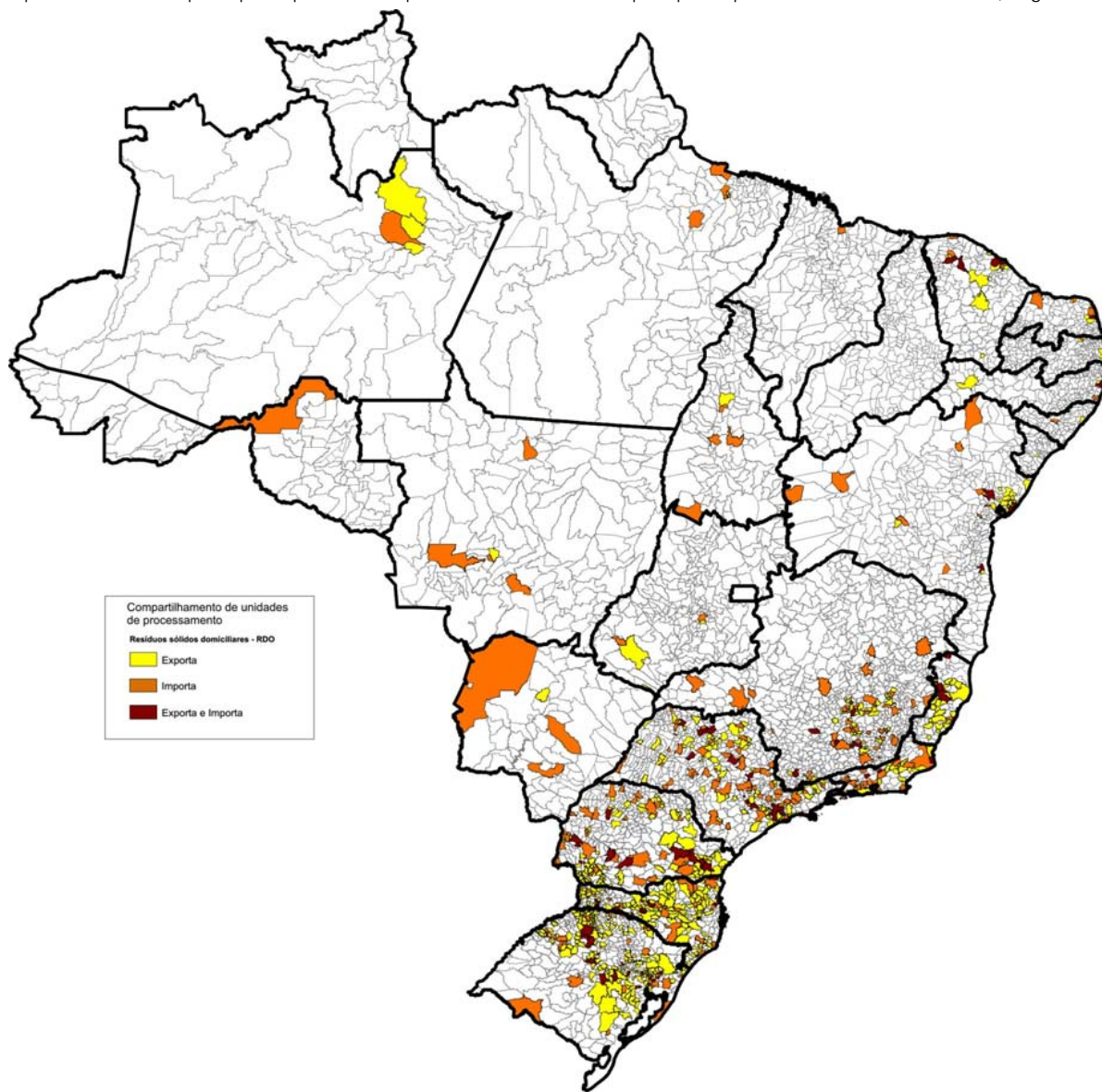
A exportação exclusiva de resíduos domiciliares e públicos é praticada em, pelo menos, 308 municípios que responderam afirmativamente à remessa e disseram o município-destino dos resíduos - Co019 e Co020 - ou foram identificados através da conjugação das informações Up007 – quantidade de RDO+RPU - e Up025 – município de origem dos resíduos.

Já em se tratando, exclusivamente, de resíduos de serviços de saúde, cuja especificidade de tratamento é mais sofisticada, os fluxos intermunicipais atingem 1.033 municípios exportadores conforme informações Rs030 e Rs031 incrementada com as informações Up025 e Up008.

No entanto, verifica-se que uma grande parte dos municípios exporta e importa – simultaneamente - ambos os tipos de resíduos – RDO+RPU e RSS, resultando na incidência de 211 municípios.

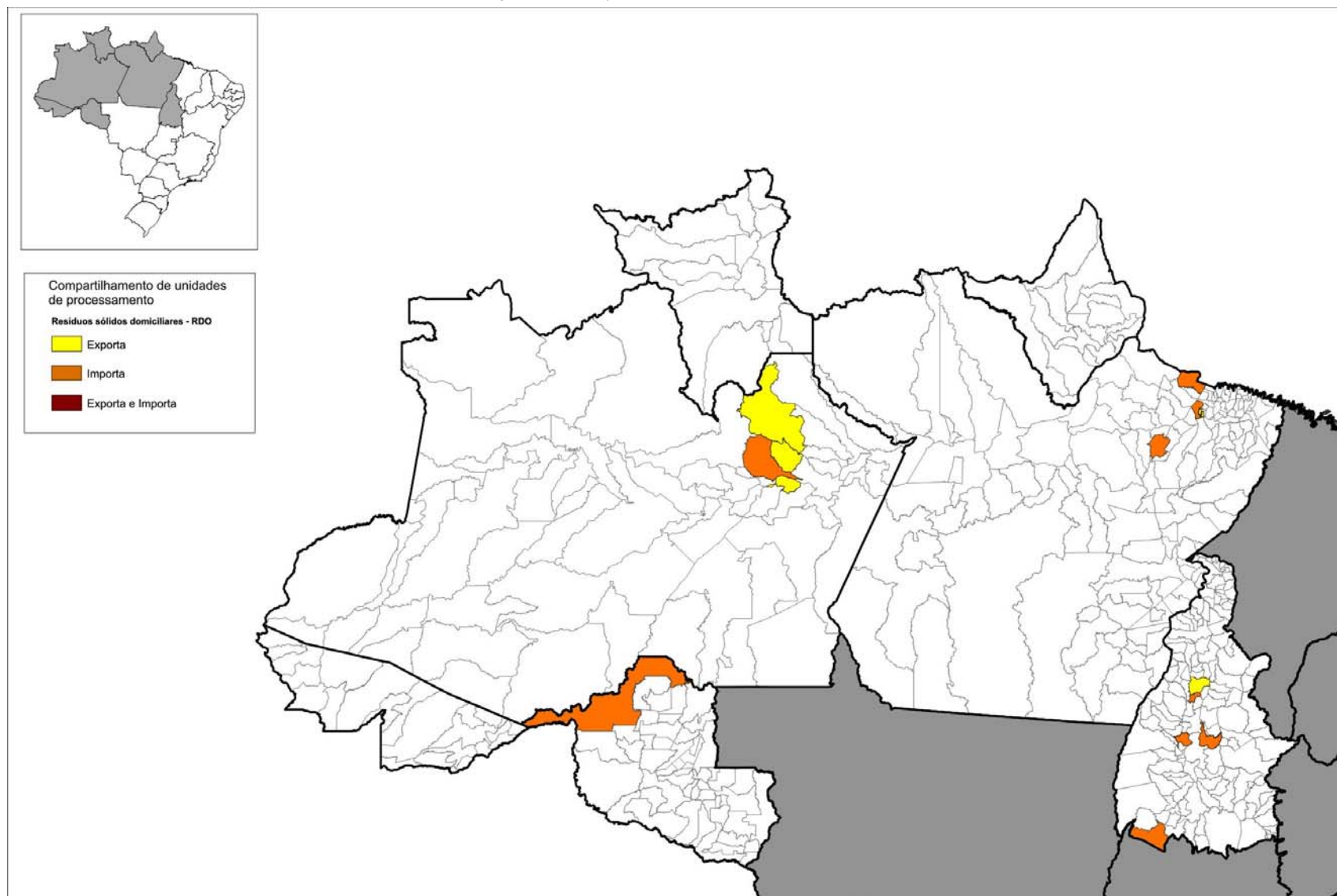
MAPA 11.1

Representação espacial dos municípios que exportam e importam RDO dos municípios participantes do SNIS-RS em 2011, segundo município, BRASIL 2011

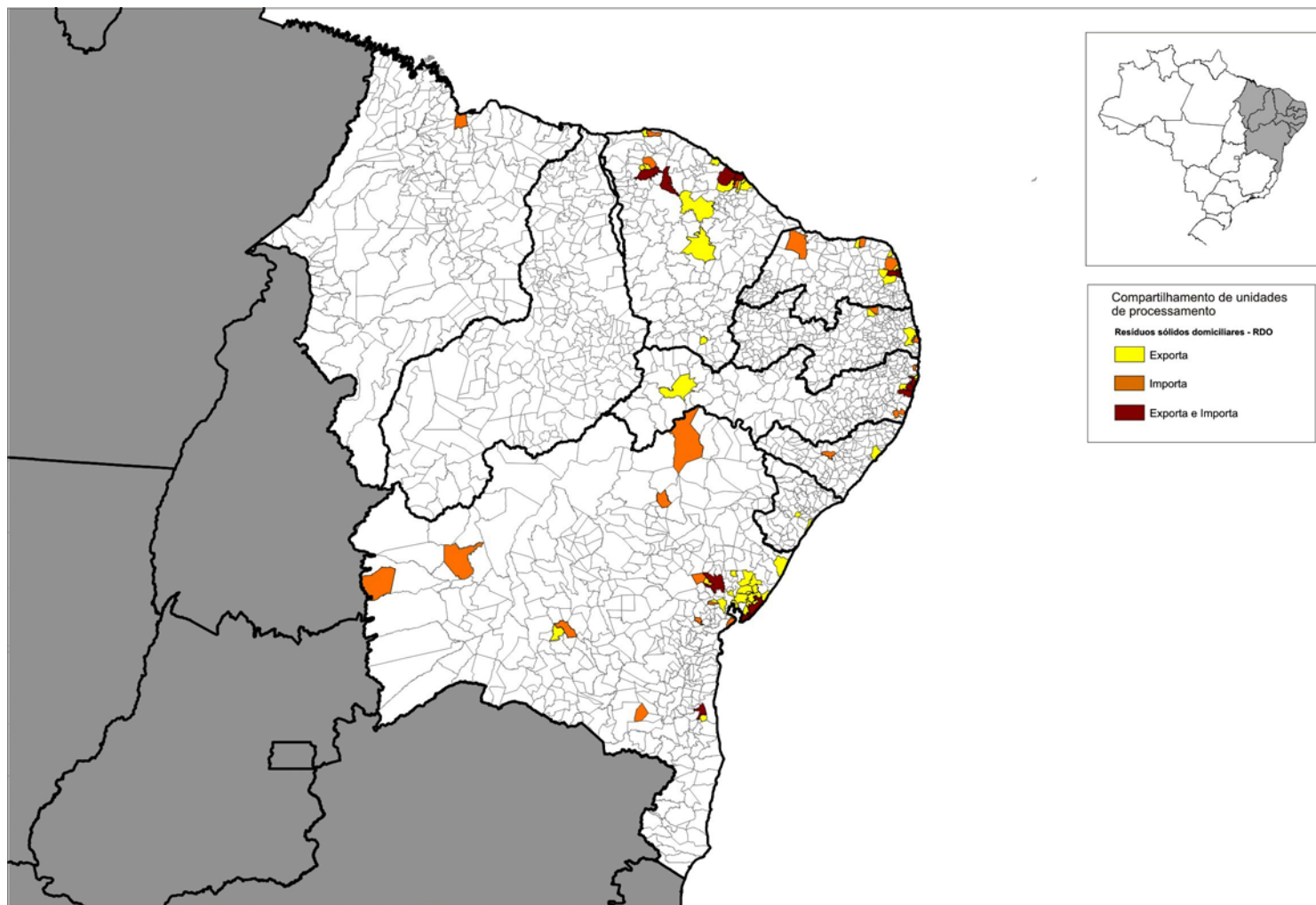


MAPA 11.2

Representação espacial dos municípios que exportam e importam RDO dos municípios participantes do SNIS-RS em 2011, segundo município, REGIÃO NORTE, 2011

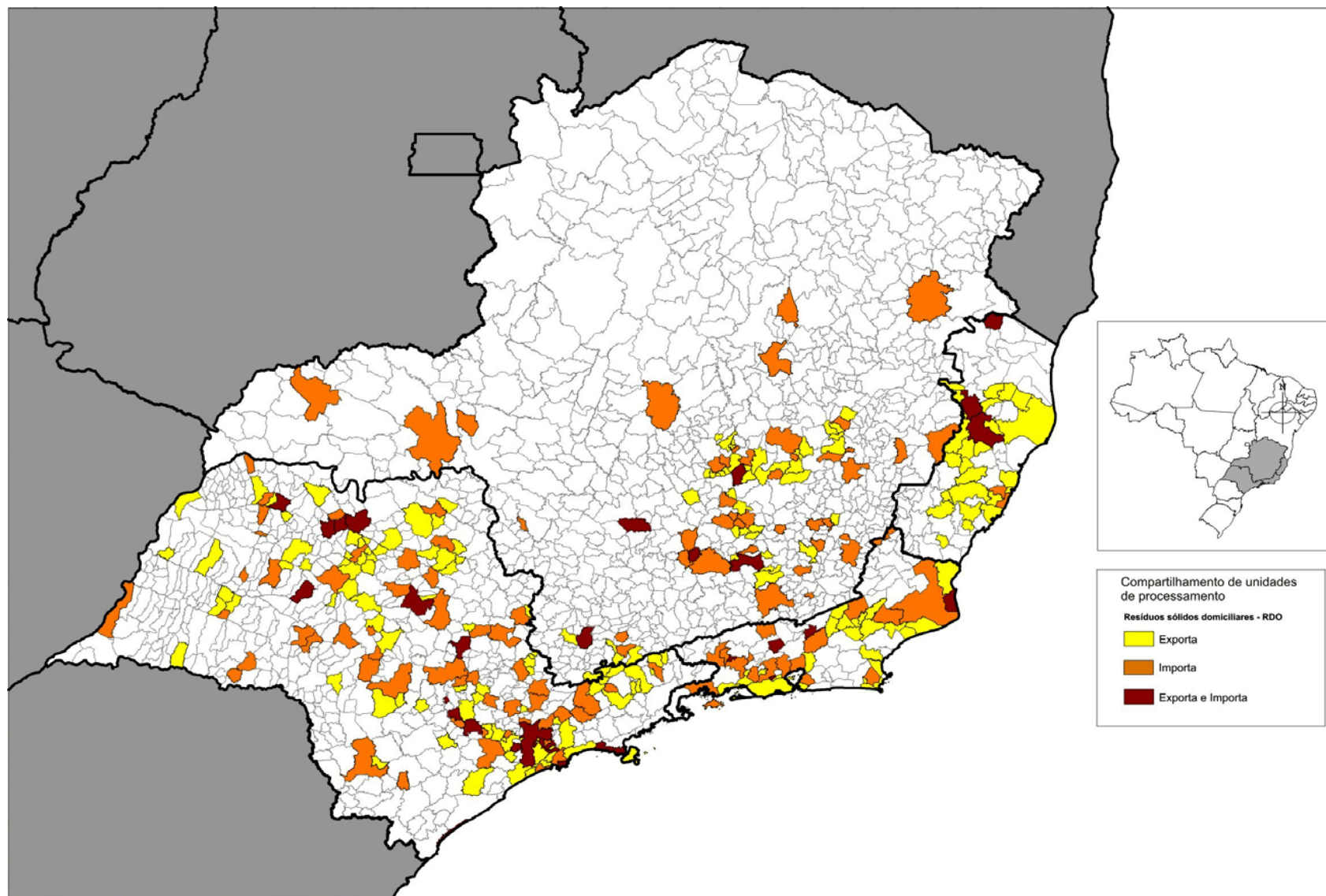


MAPA 11.3
Representação espacial dos municípios que exportam e importam RDO dos municípios participantes do SNIS-RS em 2011,
segundo município, REGIÃO NORDESTE 2011

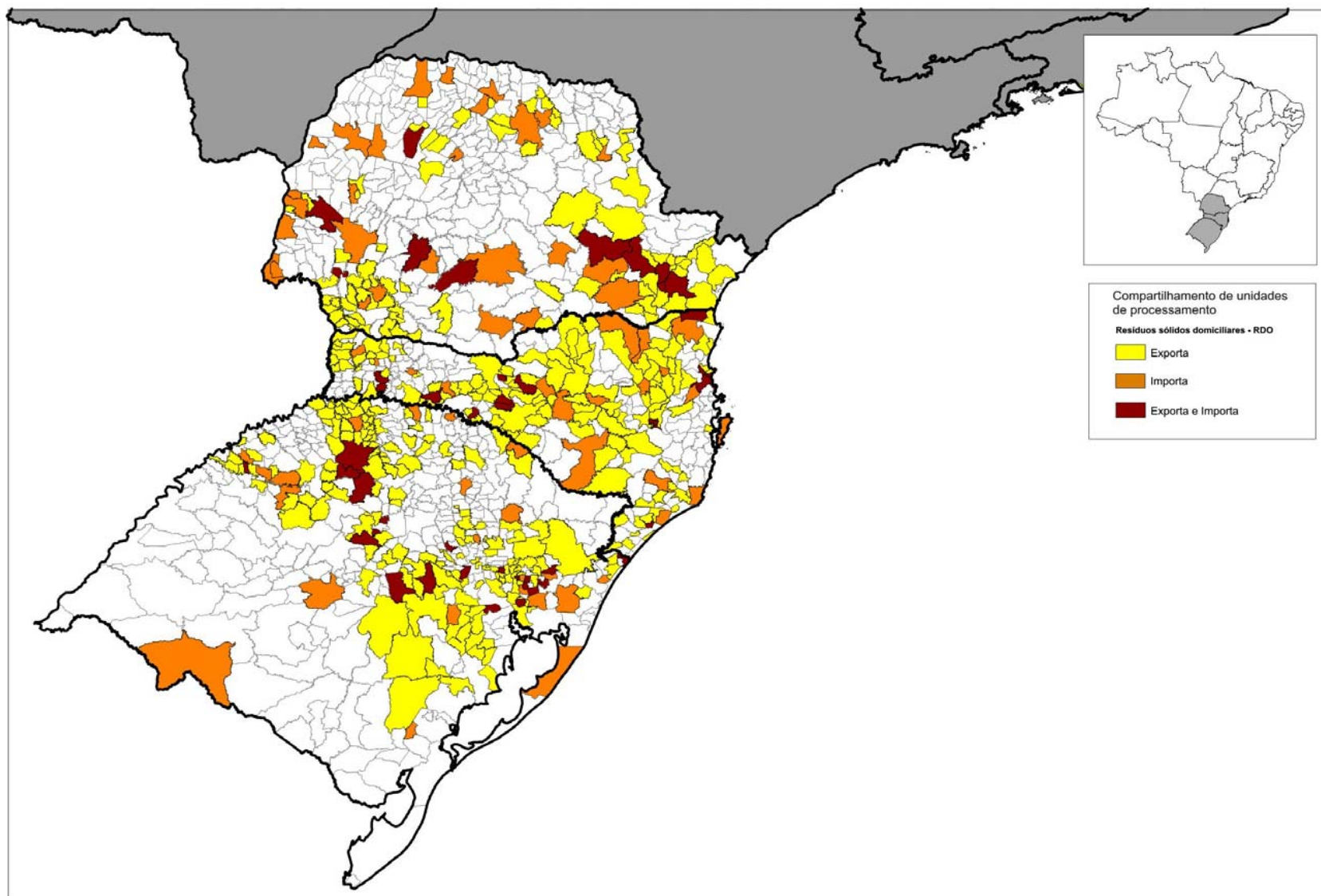


MAPA 11.4

Representação espacial dos municípios que exportam e importam RDO dos municípios participantes do SNIS-RS em 2011,
segundo município, REGIÃO SUDESTE 2011

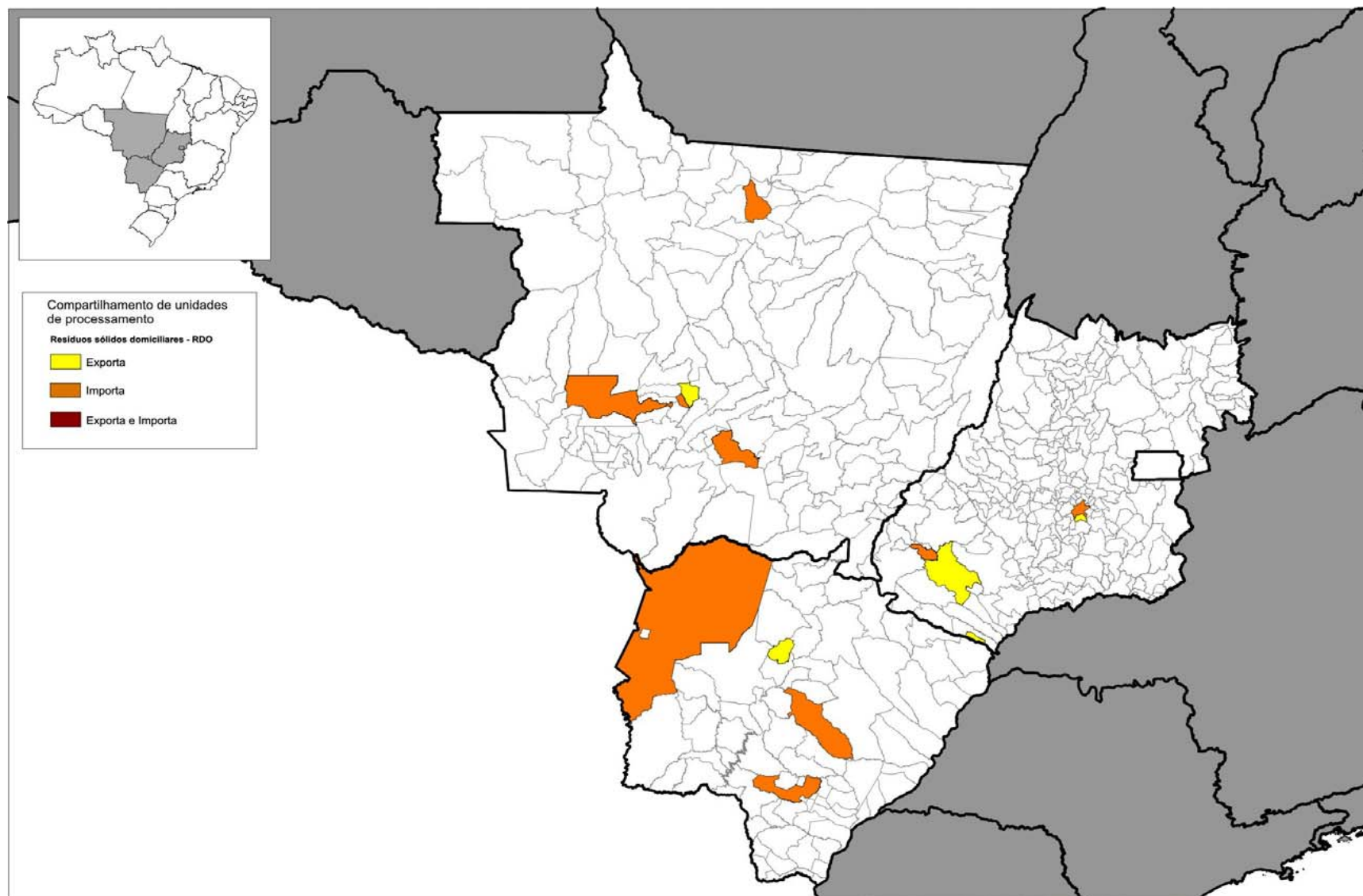


MAPA 11.5
Representação espacial dos municípios que exportam e importam RDO dos municípios participantes do SNIS-RS em 2011,
segundo município, REGIÃO SUL 2011

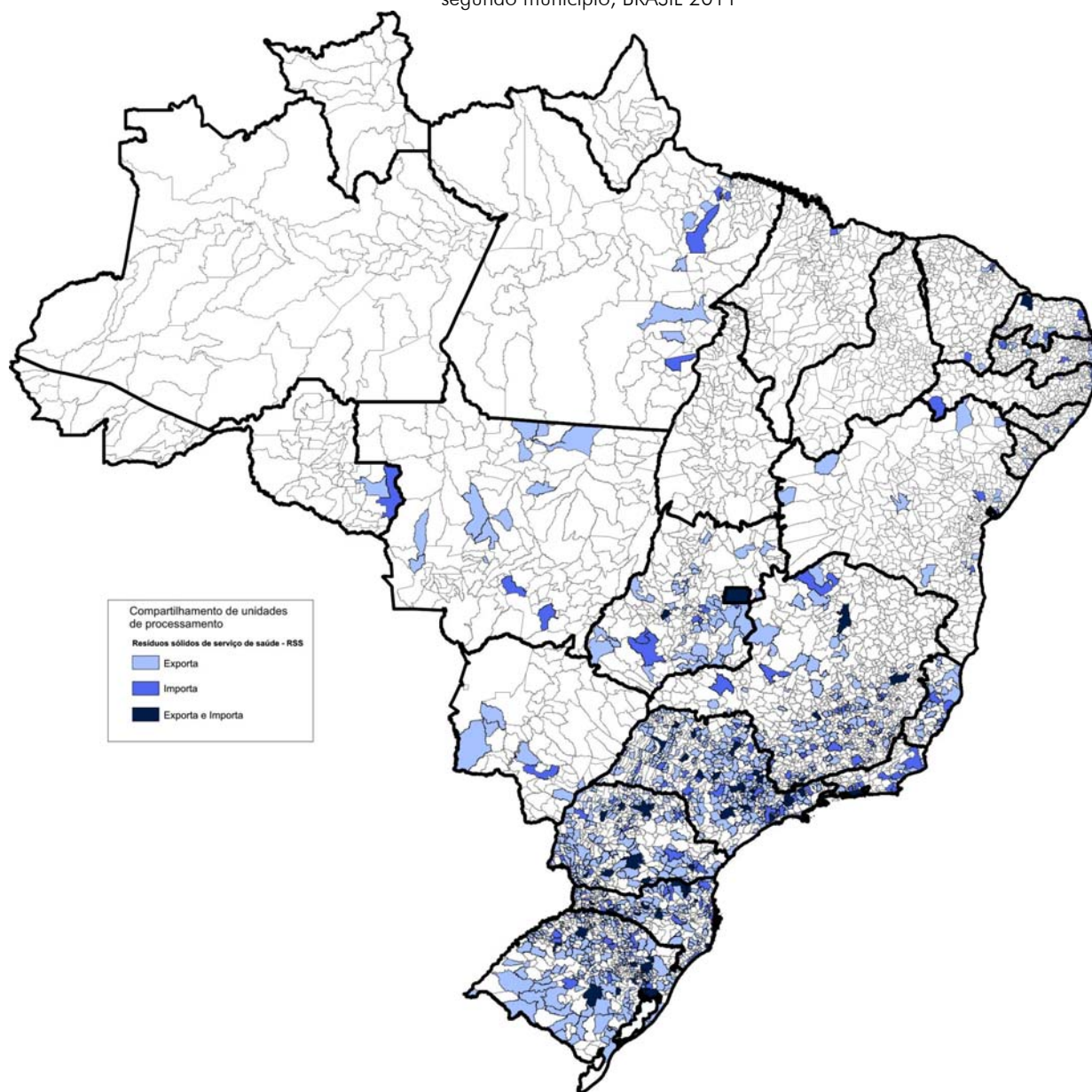


MAPA 11.6

Representação espacial dos municípios que exportam e importam RDO dos municípios participantes do SNIS-RS em 2011,
segundo município, REGIÃO CENTRO-OESTE 2011

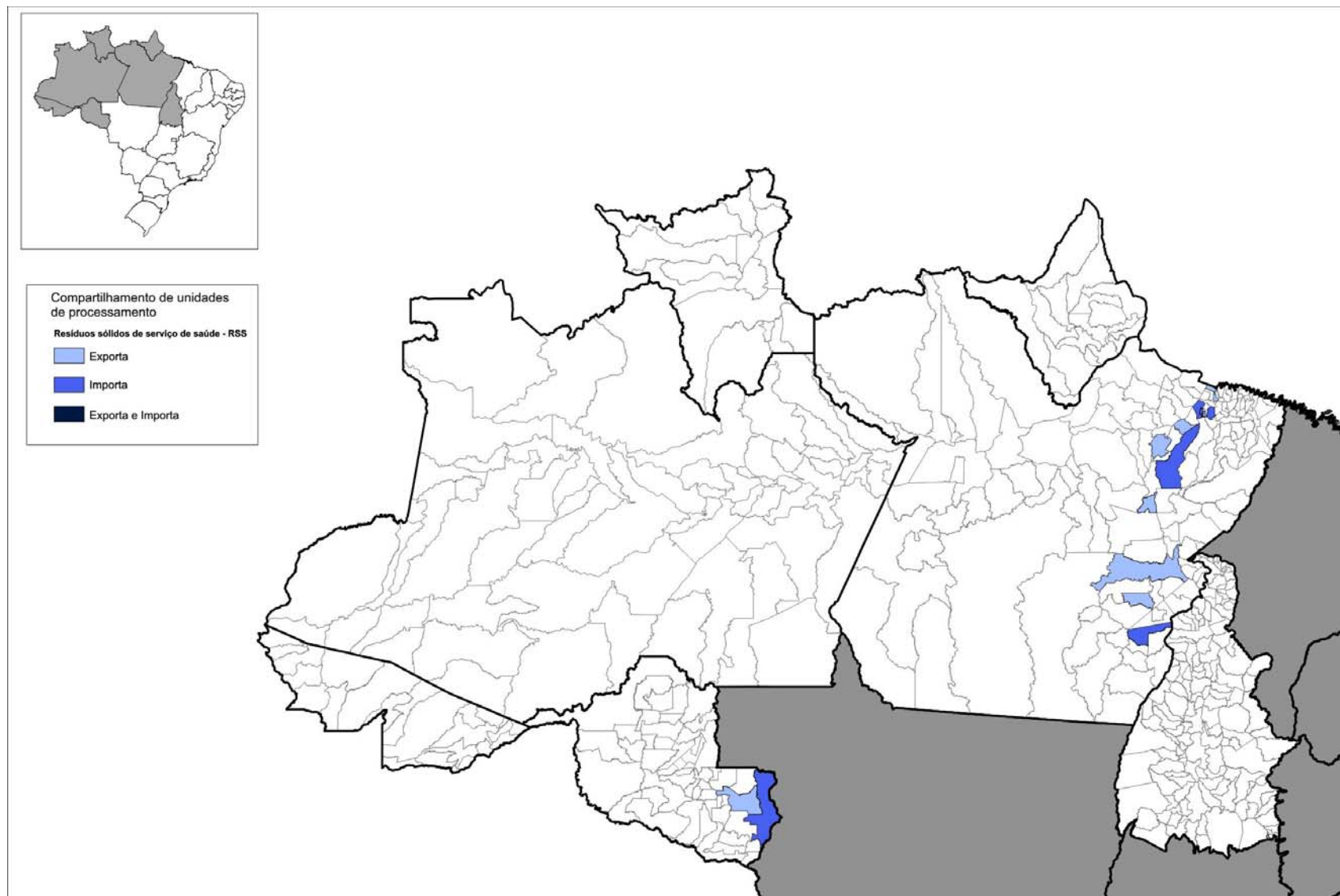


MAPA 11.7
Representação espacial dos municípios que exportam e importam RSS dos municípios participantes do SNIS-RS em 2011,
segundo município, BRASIL 2011

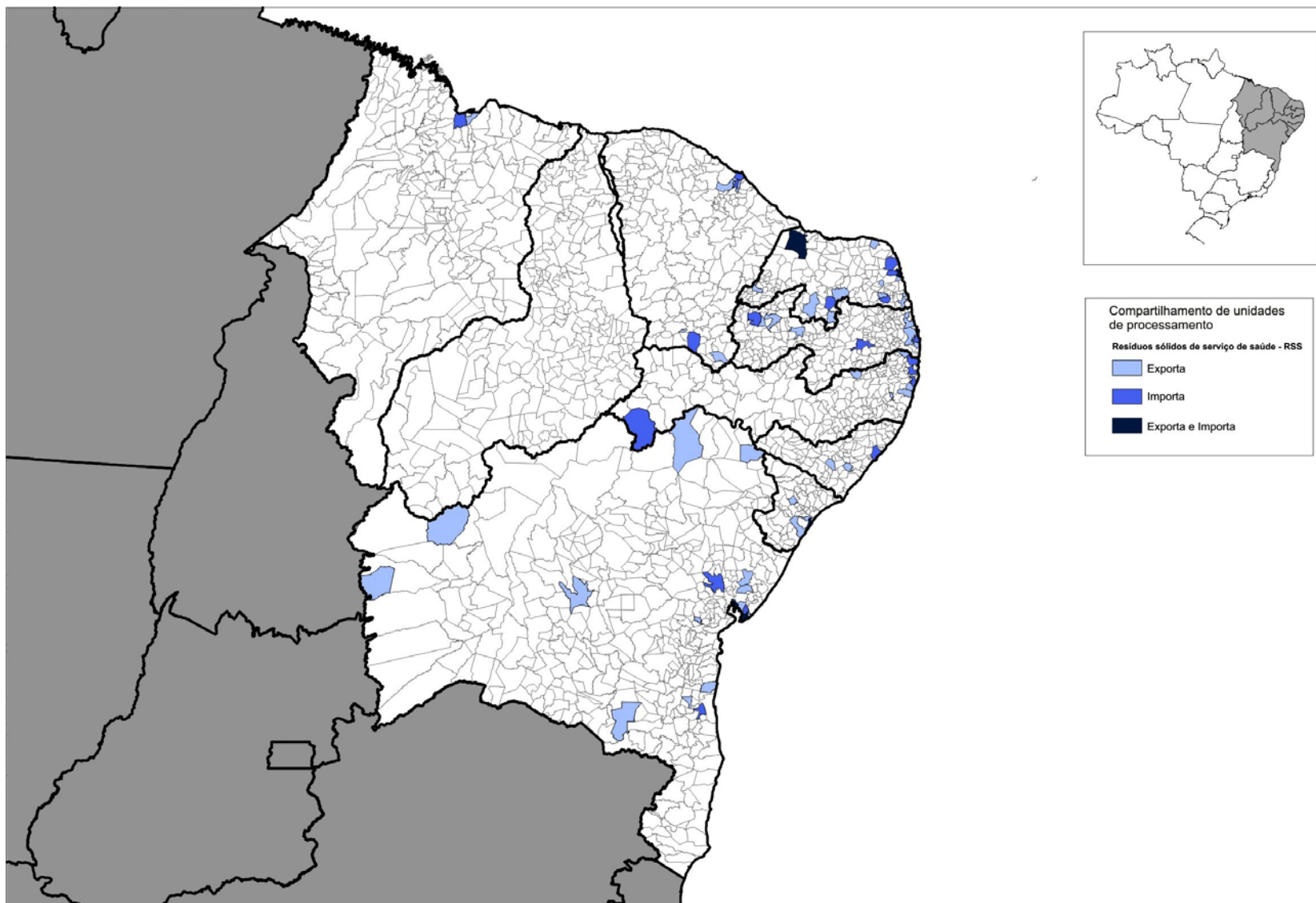


MAPA 11.8

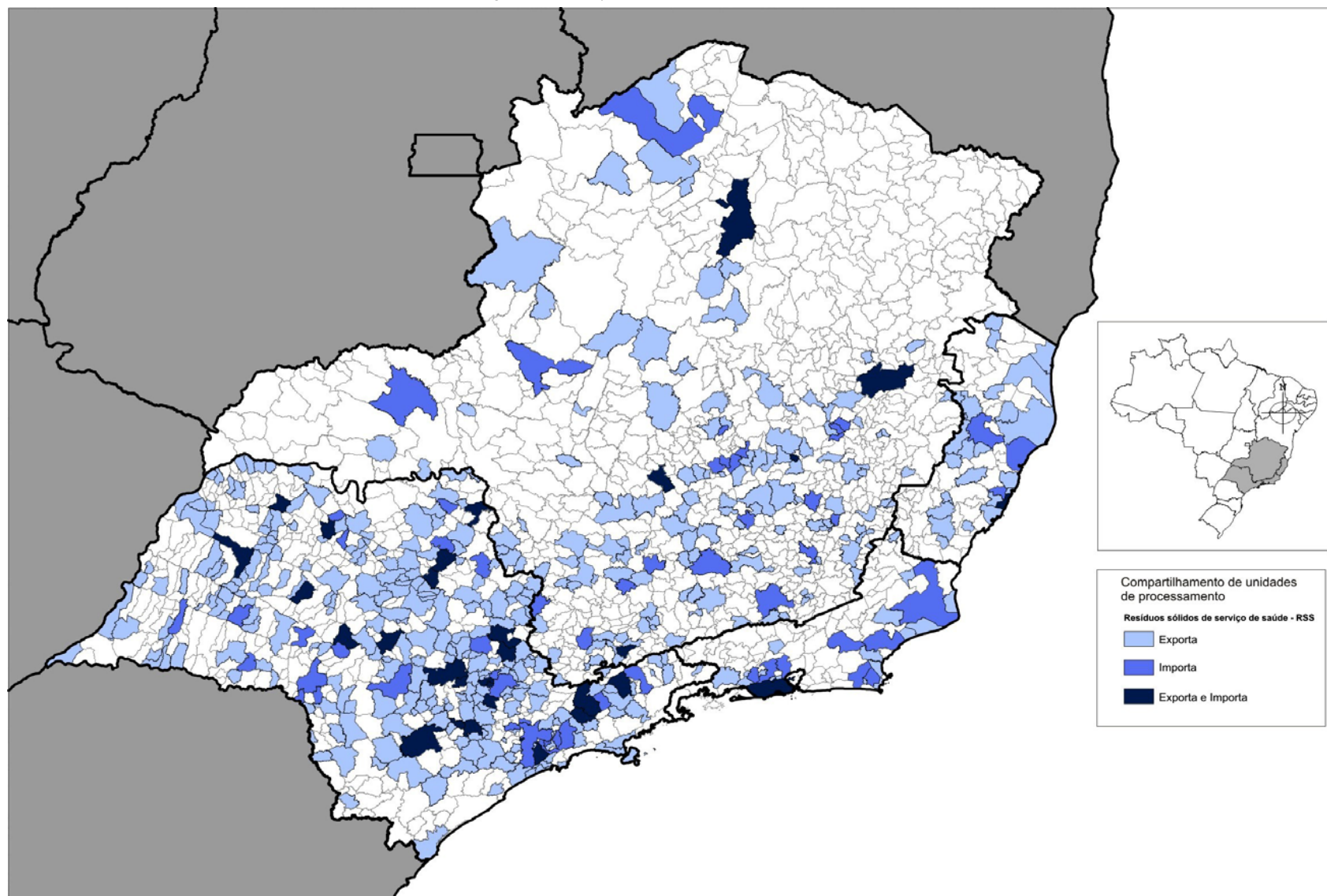
Representação espacial dos municípios que exportam e importam RSS dos municípios participantes do SNIS-RS em 2011, segundo município, REGIÃO NORTE 2011



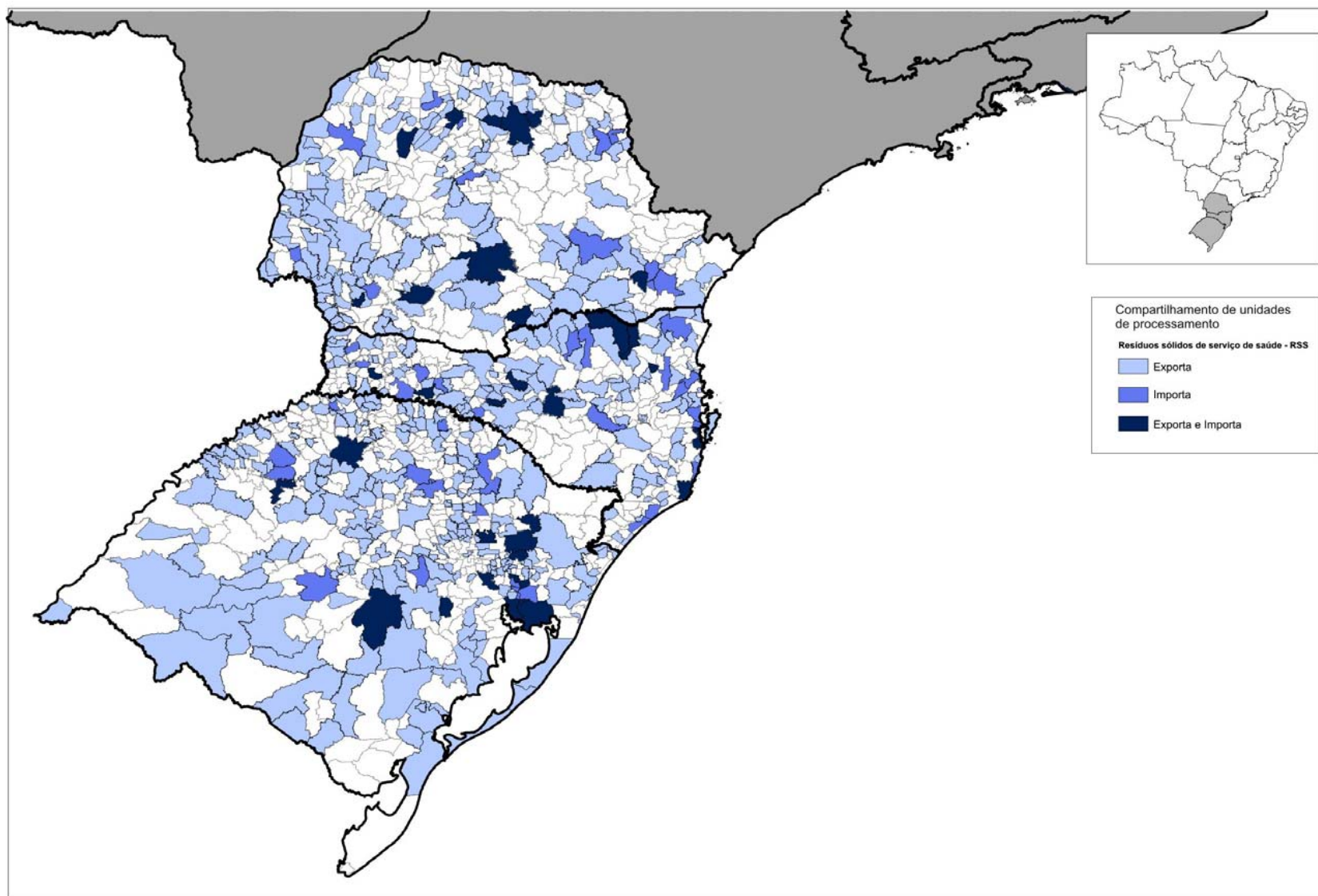
MAPA 11.9
Representação espacial dos municípios que exportam e importam RSS dos municípios participantes do SNIS-RS em 2011,
segundo município, REGIÃO NORDESTE 2011



MAPA 11.10
Representação espacial dos municípios que exportam e importam RSS dos municípios participantes do SNIS-RS em 2011,
segundo município, REGIÃO SUDESTE 2011

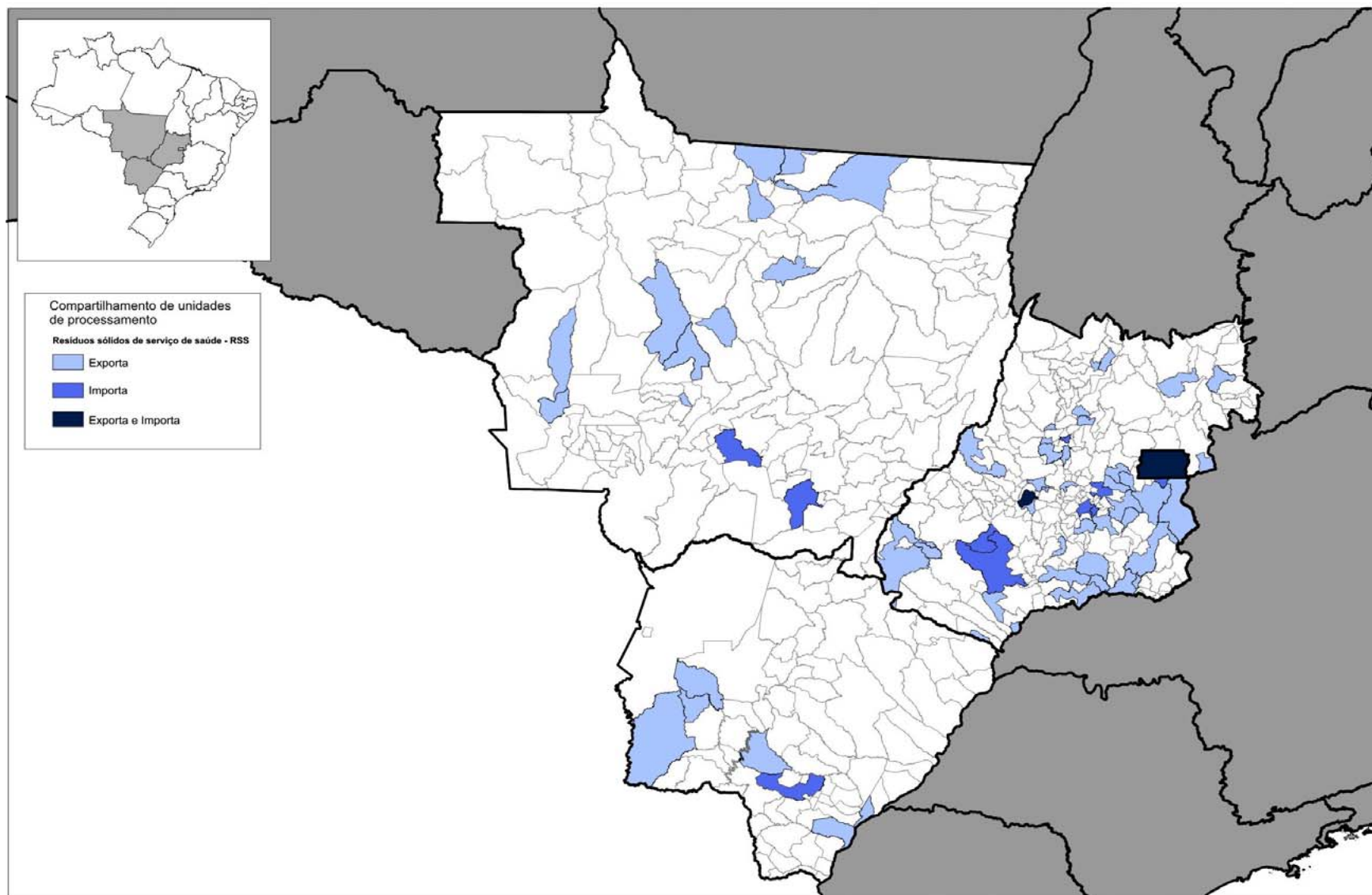


MAPA 11.11
Representação espacial dos municípios que exportam e importam RSS dos municípios participantes do SNIS-RS em 2011,
segundo município, REGIÃO SUL 2011



MAPA 11.12

Representação espacial dos municípios que exportam e importam RSS dos municípios participantes do SNIS-RS em 2011, segundo município, REGIÃO CENTRO-OESTE 2011



11.4. Quantidades de RDO+RPU recebidas em unidades de disposição no solo e unidades de triagem e de compostagem

Unidades de processamento por disposição no solo são aquelas que adotam a disposição no solo como forma definitiva de destinação final dos resíduos domiciliares (RDO) e públicos (RPU), podendo contar ou não com as diversas características físicas (existência de impermeabilização de base, de drenagem de chorume e drenagem de gás, etc.) e operacionais (frequência de recobrimento, monitoramento ambiental, etc.) que se constituem nos critérios para sua classificação em lixão, aterro controlado ou aterro sanitário.

Convém lembrar que o tipo da unidade de processamento aqui considerado é aquele indicado pelo órgão responsável pela gestão e manejo dos resíduos sólidos no município ou pelo do município que opera a respectiva unidade.

Levando-se em consideração a necessidade de se avaliar a situação da destinação final dos resíduos domiciliares e públicos em termos de massa recebida nos aterros, lixões e unidades de triagem e compostagem, unidades mais comuns no Brasil, compôs-se o Quadro 11.4, no qual foram admitidas somente as informações com o código Up007, ou seja, somente (RDO+RPU), constantes da **Tabela Up02**. A diferença entre esta última informação e a massa total (codificada no SNIS como Up080 e comentada no item anterior – Quadro 11.3) se faz importante, dentre outros, pelo fato de que aos lixões é destinado praticamente todo tipo de resíduo, incluindo resíduos de construção civil e outros que desvirtuariam a presente avaliação focada apenas nos resíduos domiciliares e públicos.

Infelizmente o SNIS, apesar de conter uma representatividade bastante expressiva, como já comentado no capítulo 2, ainda não é censitário. De todo jeito, cumpre realçar sua robustez em termos de:

- sua população urbana, que atinge 68,3% da total urbana;
- da quantidade de municípios presentes, com 34,8%; e
- da massa de RDO+RPU enviada para estes tipos de unidades das quais se tem informações que alcança 70,6% da total coletada em 2011.

Conforme aventado, o Quadro 11.1, a seguir, foi elaborado através da resposta direta dos municípios importadores e através do cruzamento das informações de municípios exportadores. Entretanto, há municípios importadores que não responderam o SNIS 2011, impedindo então que lançasse as massas apuradas nos municípios exportadores. Daí, a fim de se buscar respostas mais precisas sobre percentuais de massa enviada para tais unidades, em caráter complementar, foram admitidas – por suas significâncias - as massas encaminhadas para dois aterros reconhecidamente “sanitários” (repetindo: cujos municípios onde se localizam não responderam o SNIS 2011). Estas massas são advindas das informações Co119. Os referidos aterros se localizam em Paulínia/SP (que recebeu, pelo menos, 470 mil toneladas de 18 municípios apuradas pelo SNIS) e em Biguaçu/SC (que recebeu, pelo menos, 254 mil toneladas, inclusive de Florianópolis/SC).

Desta forma, nesta edição do SNIS-RS, o somatório das quantidades recebidas de RDO+RPU (informações Up007) nos lixões, aterros controlados, aterros sanitários, unidades de triagem e unidades de compostagem contempla 38,4 milhões de toneladas, o que representa 70% das 55,3 milhões de toneladas coletadas no País (ver item 6.4 deste Diagnóstico), se referindo ao contingente de 109,2 mil habitantes, ou seja, 67% da população urbana de 2011.

QUADRO 11.4

Quantidades de RDO+RPU destinadas a lixões, aterros e unidades de triagem e compostagem dos municípios participantes do SNIS-RS em 2011, segundo tipo de unidade

Tipo de unidade *	Quantidade de RDO+RPU recebida (Up007)	Percentual da qtde por tipo	Quantidade de munic**	Percentual de munic.	População urbana correspondente **	Percentual da pop. urbana
	(t)	(%)	(mun)	(%)	(hab.)	(%)
Lixão	3.932.463	7,11%				
At. controlado	6.823.680	2,34%				
At. sanitário	25.462.715	6,04%	1.937	34,8%	109.280.492	67,3%
Und. triagem	2.109.734	3,82%				
Und. compost.	146.182	0,26%				
Subtotal c/inform.	38.474.773	69,6%	1.937	34,8%	109.280.492	67,3%
Sem informação	16.825.227	30,4%	3.628	65,2%	53.062.138	32,7%
Subtotal sem informação	16.825.227	30,4%	3.628	65,2%	53.062.138	32,7%
Total	55.300.000 ***	100,0%	5.565	100,0%	162.342.630	100,0%

NOTAS:

* Classificação segundo informação dos municípios.

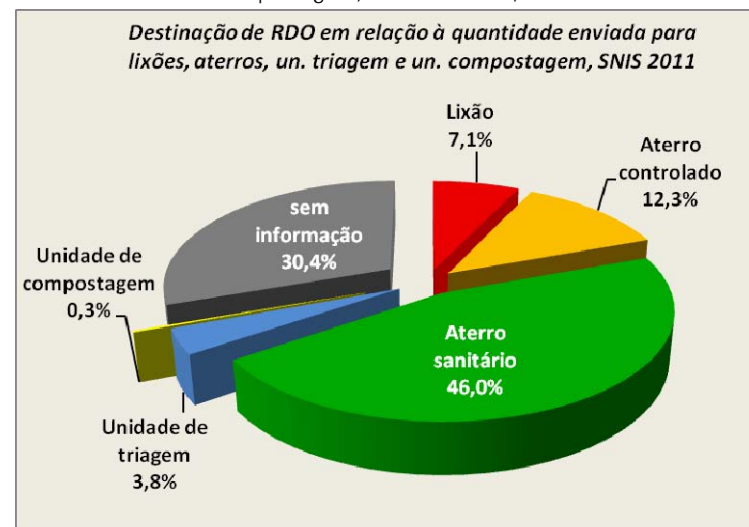
** Correspondente a um total de 1.937 municípios (34,8% do total), sendo que, municípios que detêm mais de uma unidade de processamento, como por exemplo, uma unidade de triagem e um aterro sanitário foram computados apenas uma vez. Este critério também é válido para a população urbana correspondente.

*** Estimativa da quantidade total potencialmente coletada em 2011 para o País, extraída do item 6.4 do capítulo 6.

Tal situação é representada nos Gráficos 11.1 e 11.2, a seguir.

GRÁFICO 11.1

Percentuais de RDO+RPU destinados a lixões, aterros e unidades de triagem e compostagem, SNIS-RS 2011, BRASIL



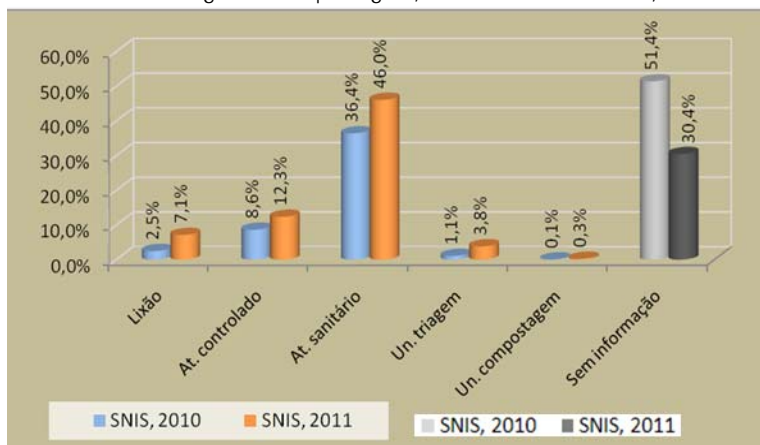
Importante atentar ao fato de que no gráfico acima foi admitida a parcela relativa aos municípios que não prestaram informações ao SNIS 2011 (*Sem informações*), parcela esta composta, em sua grande maioria, por municípios de pequeno porte (até 30 mil habitantes).

Contudo, na hipótese de se admitir que, pelo menos um terço deste conjunto se utilize de aterros sanitários ou unidades de triagem ou compostagem para dispor seus resíduos domiciliares e públicos, conclui-se que:

- 60,2% da massa total coletada no país é disposta de forma adequada;
- 12,3% de forma controlada; e
- 27,5% da massa ainda é disposta de forma inadequada.

Outra comparação importante se refere à evolução destes números nas duas últimas edições do SNIS. No Gráfico 11.2, abaixo, vale ressaltar uma sensível queda da parcela “Sem informações”, a qual cai de 51,4 para 30,4%.

GRÁFICO 11.2
Evolução das quantidades de RDO+RPU destinados a lixões, aterros e unidades de triagem e compostagem, SNIS-RS 2010 e 2011, BRASIL



Pode-se também concluir um significativo avanço dos percentuais relativos à disposição adequada da massa total de resíduos domiciliares e públicos no País. Tal resultado, advindo dos

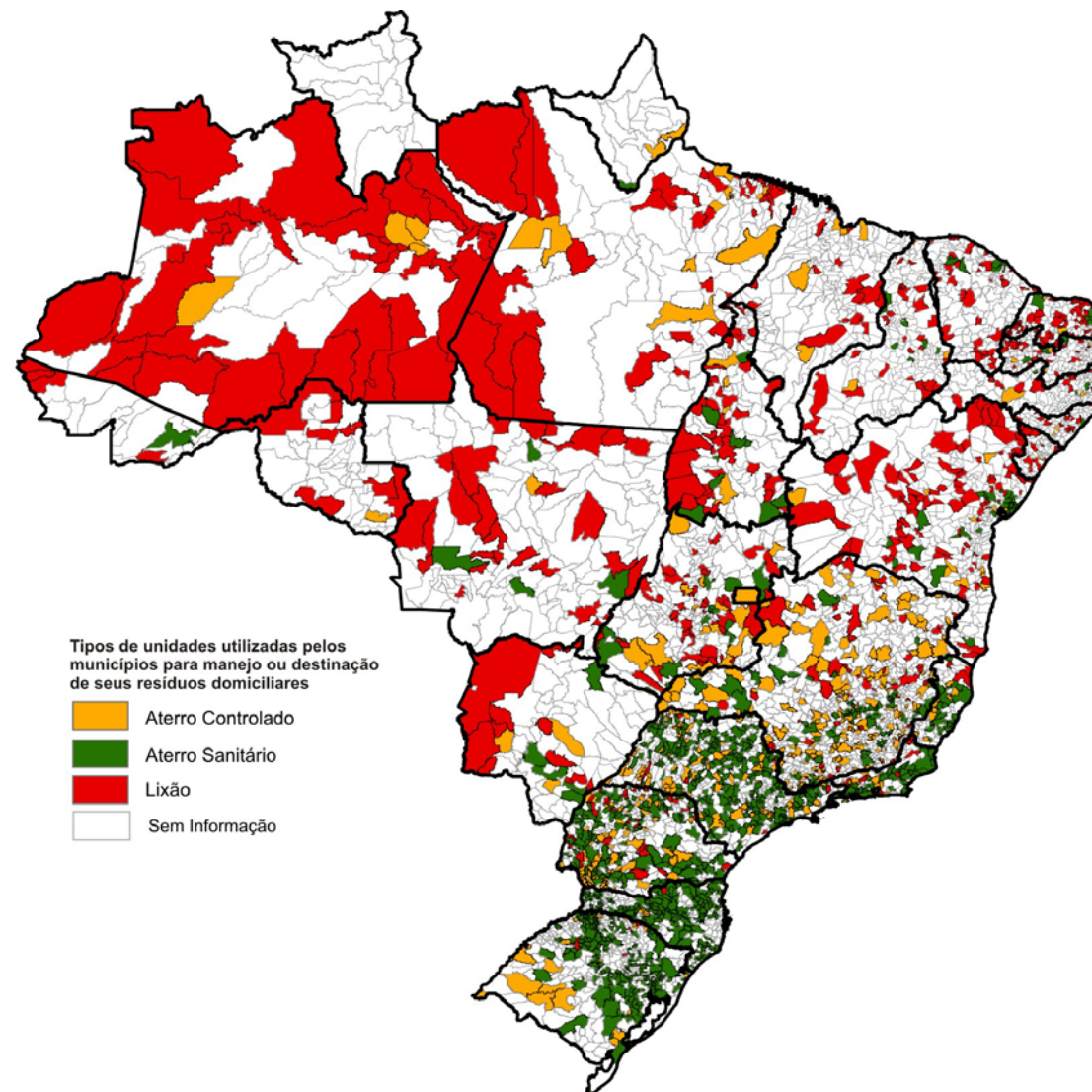
números da destinação em aterros sanitários, unidades de triagem e unidades de compostagem passaram de 37,6% para 50,1%. Sob a forma controlada o avanço foi de 8,6 para 12,3%.

Por outro lado verifica-se também um significativo aumento da quantidade destinada aos lixões, com uma elevação apurada de 2,5% para 7,1%, o que ainda mostra o grande desafio a ser encarado para o cumprimento da meta da Política Nacional de Resíduos Sólidos – PNRS, Lei nº 12.305/10 – que impõe a eliminação de todos os lixões no País até o ano 2014. Fica claro, portanto, o enorme esforço necessário para a eliminação de um grande número de pequenos lixões localizados, sobretudo, nos pequenos municípios.

A seguir, nos Mapas de 11.13 a 11.18, é mostrada a representação espacial do tipo de unidade de destinação final – lixão, aterro controlado ou aterro sanitário – utilizada pelos municípios.

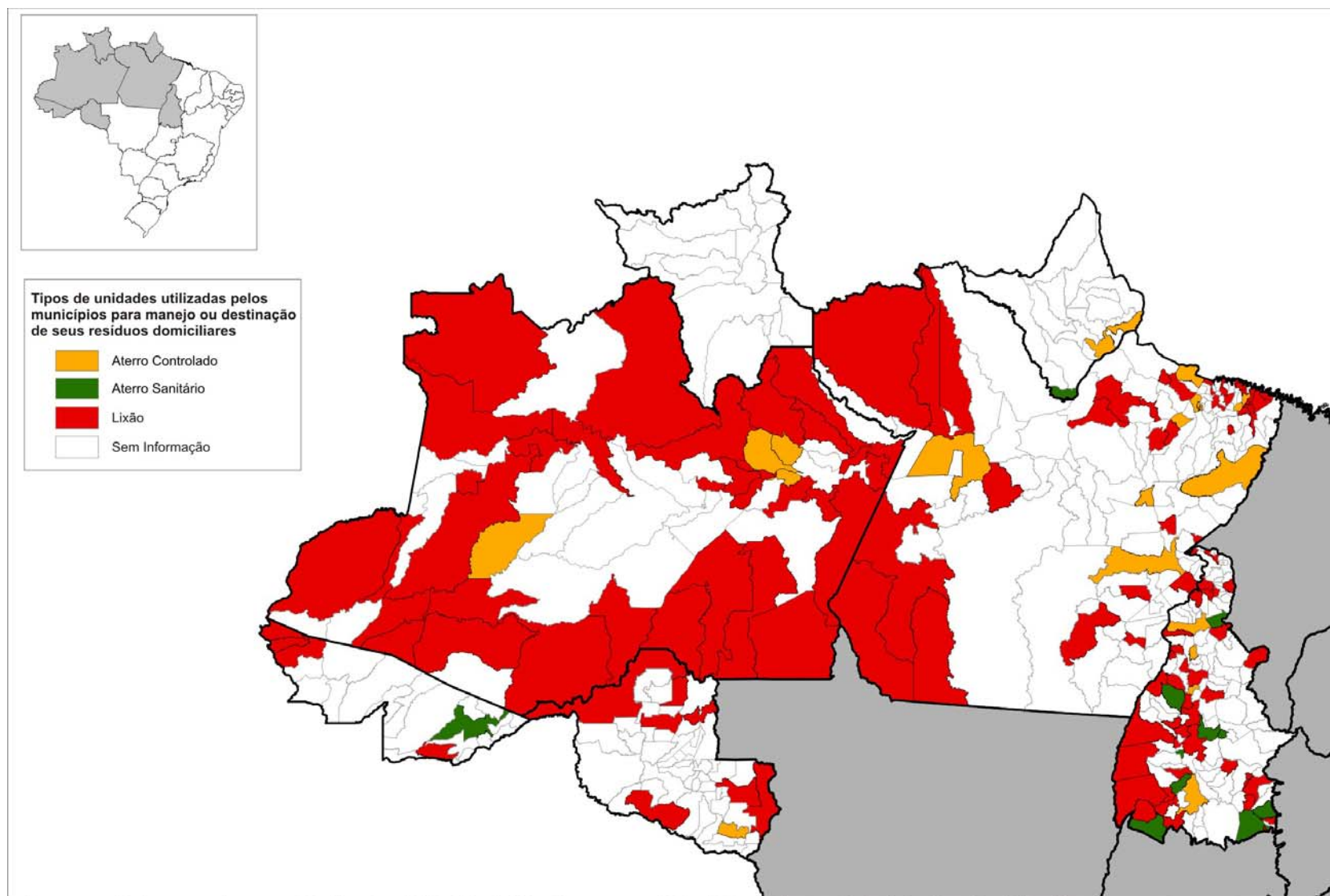
MAPA 11.13

Representação espacial do tipo de unidade de destinação final utilizada pelos municípios, BRASIL, SNIS-RS 2011



"Para os municípios que enviaram para dois tipos de unidades foi admitido o tipo para o qual foi enviado a maior quantidade de Resíduos Domiciliares"

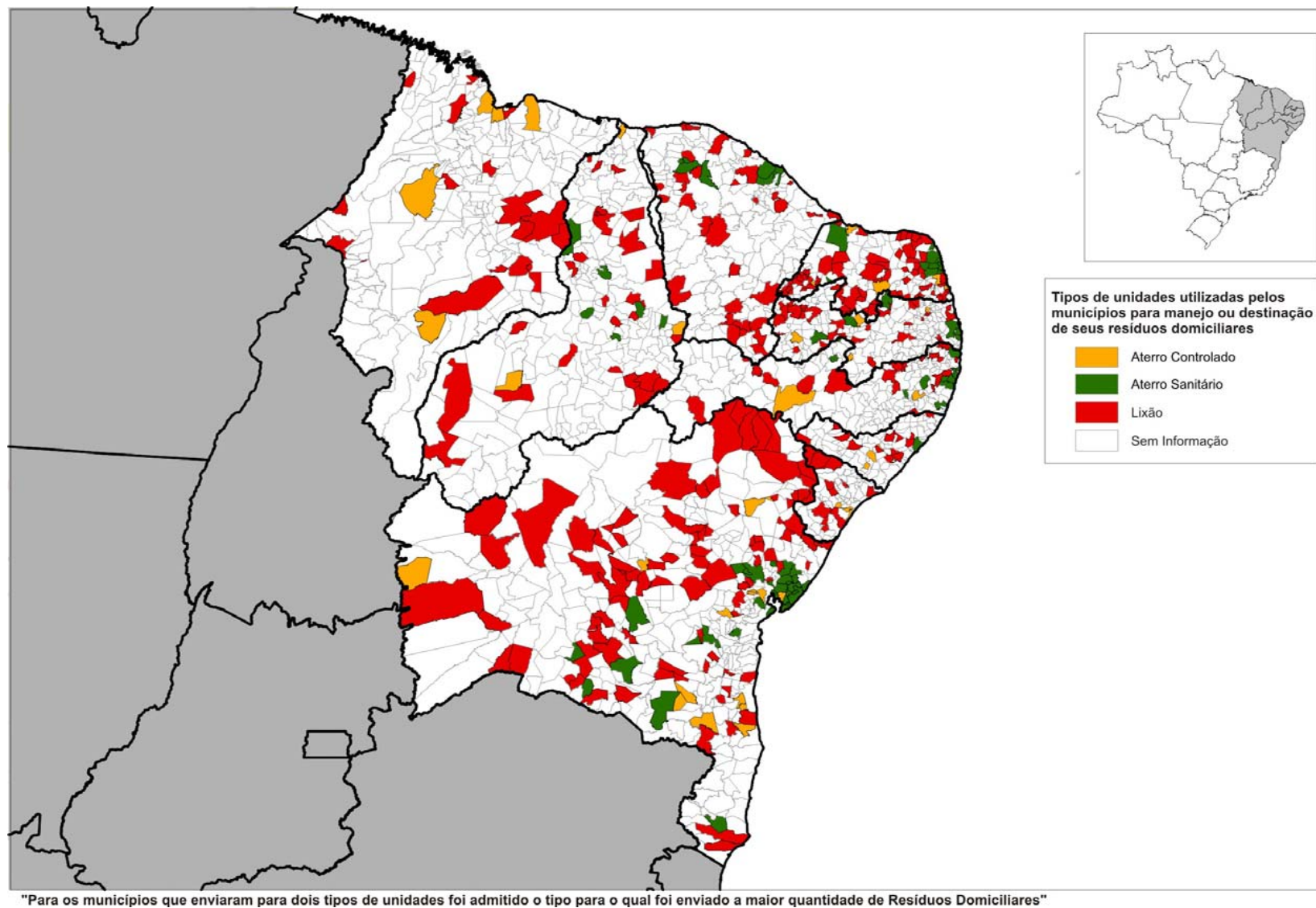
MAPA 11.14
Representação espacial do tipo de unidade de destinação final utilizada pelos municípios, SNIS-RS, REGIÃO NORTE 2011



"Para os municípios que enviaram para dois tipos de unidades foi admitido o tipo para o qual foi enviado a maior quantidade de Resíduos Domiciliares"

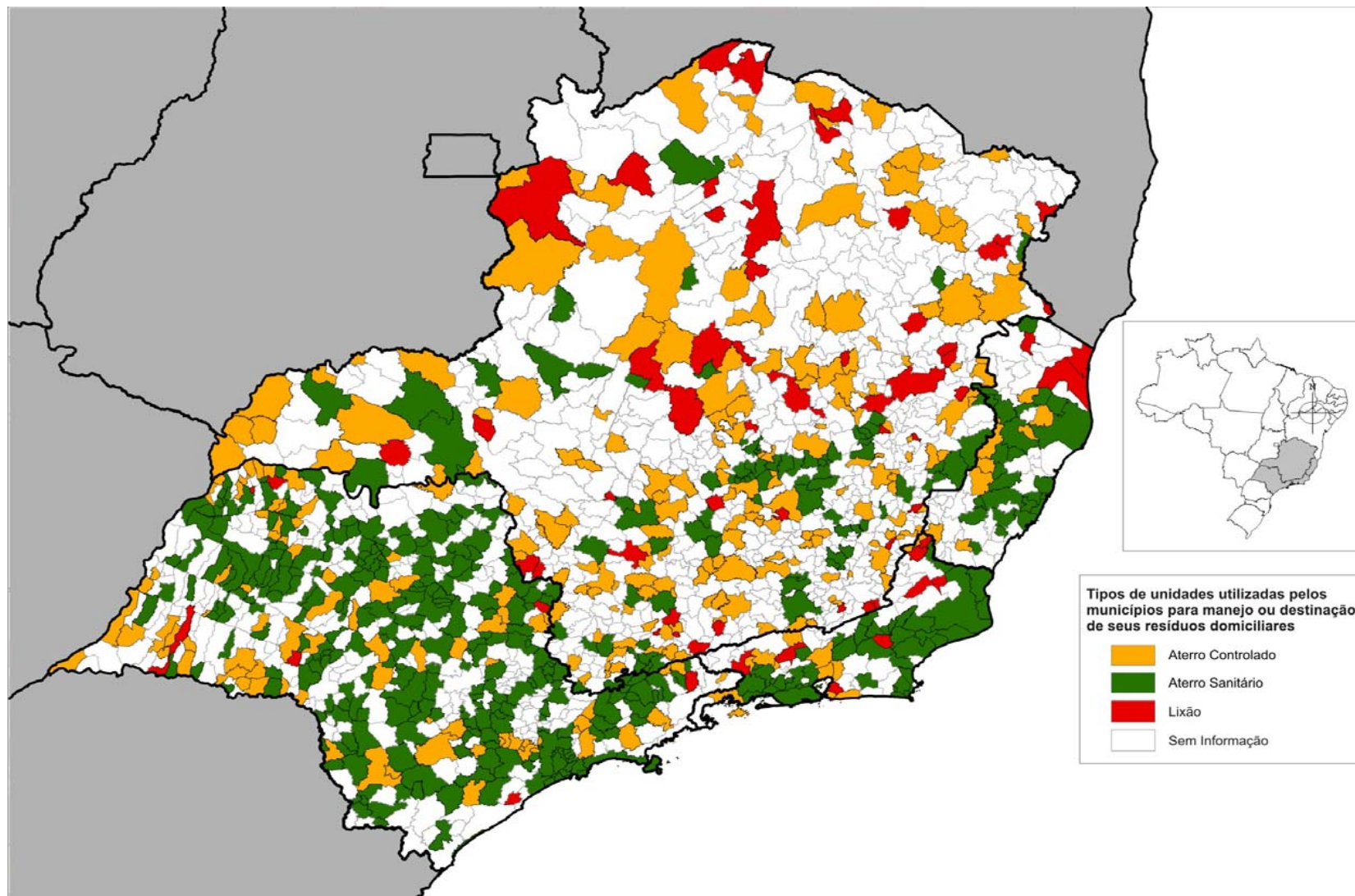
MAPA 11.15

Representação espacial do tipo de unidade de destinação final utilizada pelos municípios, SNIS-RS, REGIÃO NORDESTE 2011



MAPA 11.16

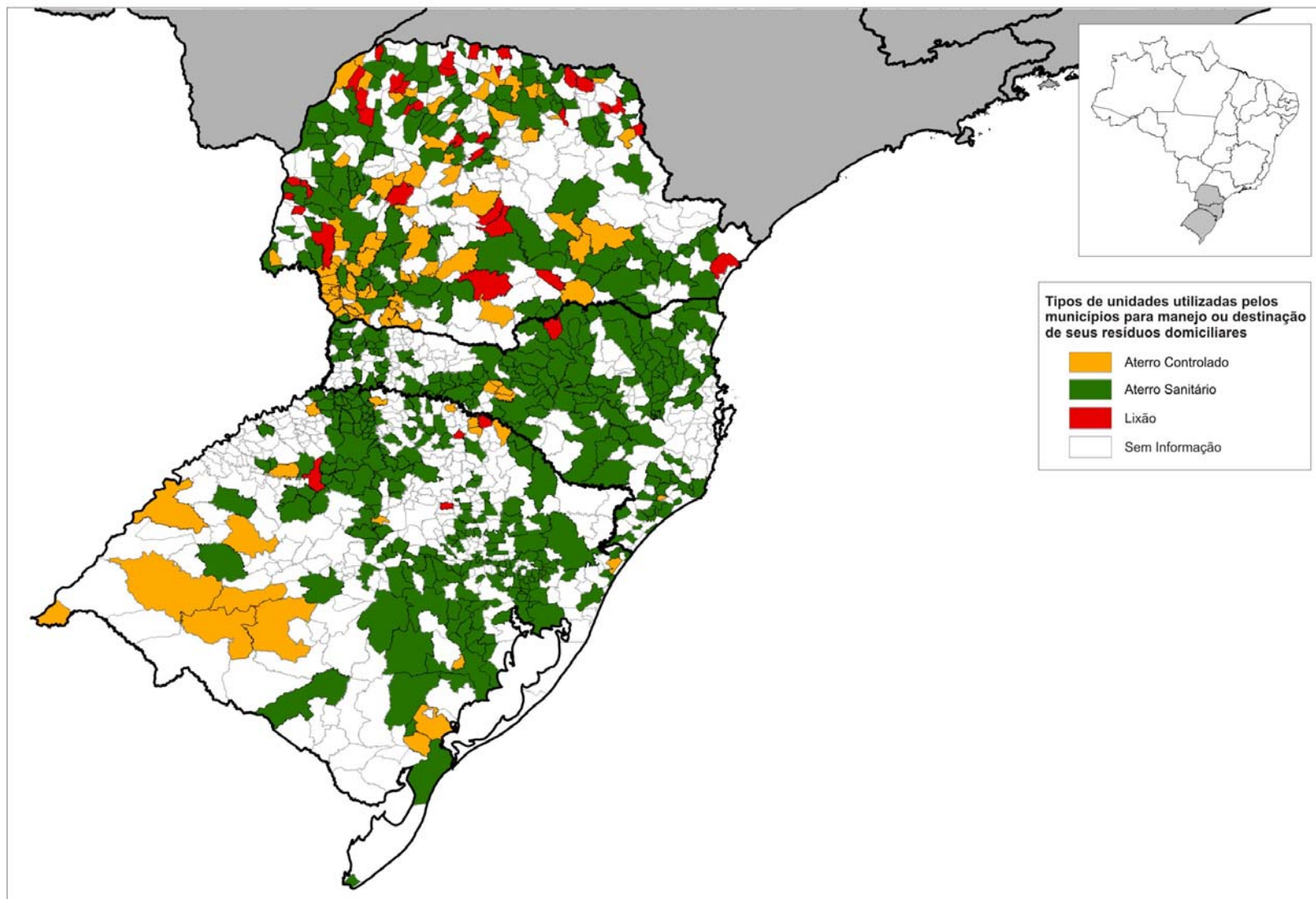
Representação espacial do tipo de unidade de destinação final utilizada pelos municípios, SNIS-RS, REGIÃO SUDESTE 2011



"Para os municípios que enviaram para dois tipos de unidades foi admitido o tipo para o qual foi enviado a maior quantidade de Resíduos Domiciliares"

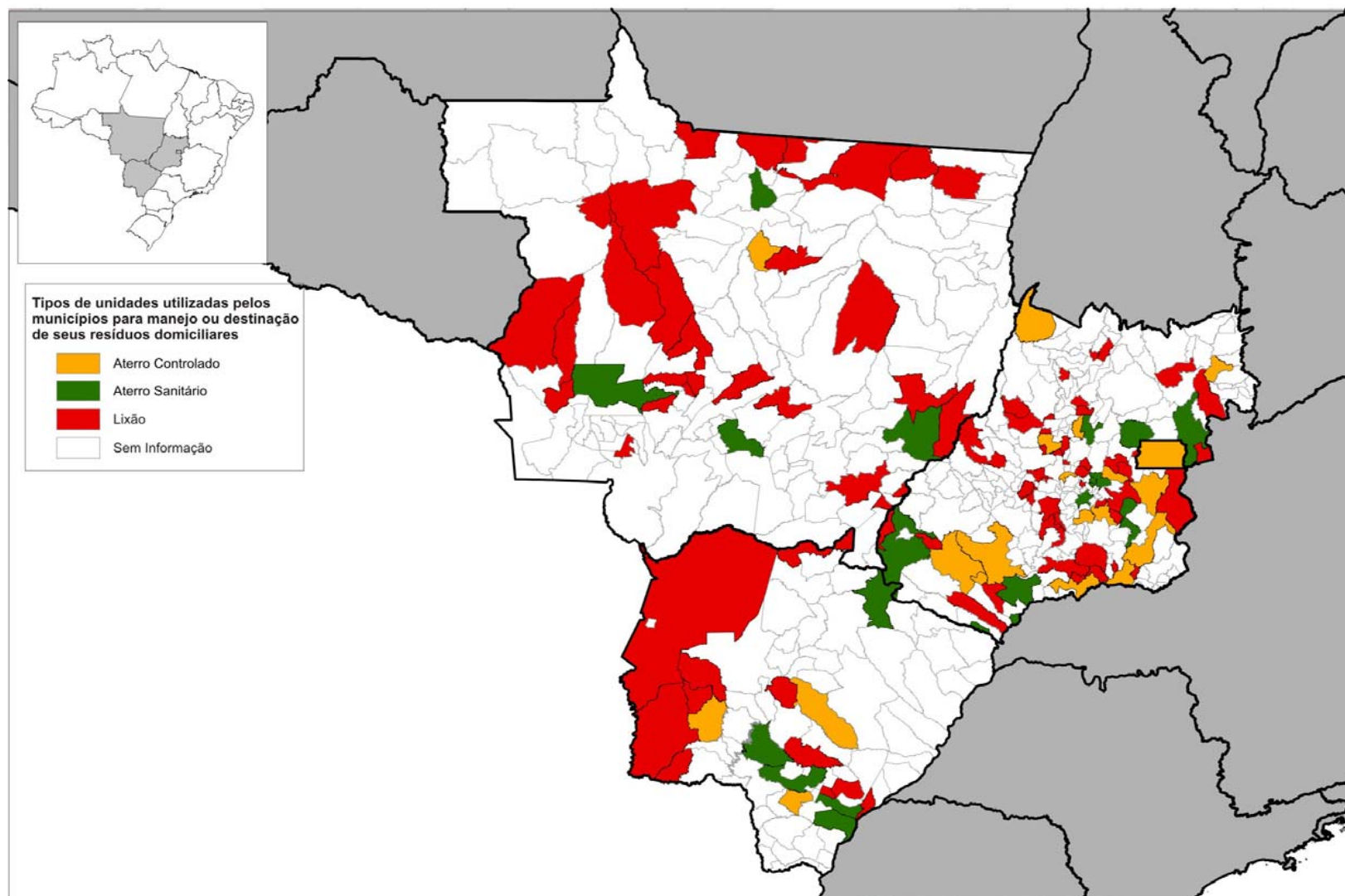
MAPA 11.17

REPRESENTAÇÃO ESPACIAL DO TIPO DE UNIDADE DE DESTINAÇÃO FINAL UTILIZADA PELOS MUNICÍPIOS, SNIS-RS, REGIÃO SUL 2011



"Para os municípios que enviaram para dois tipos de unidades foi admitido o tipo para o qual foi enviado a maior quantidade de Resíduos Domiciliares"

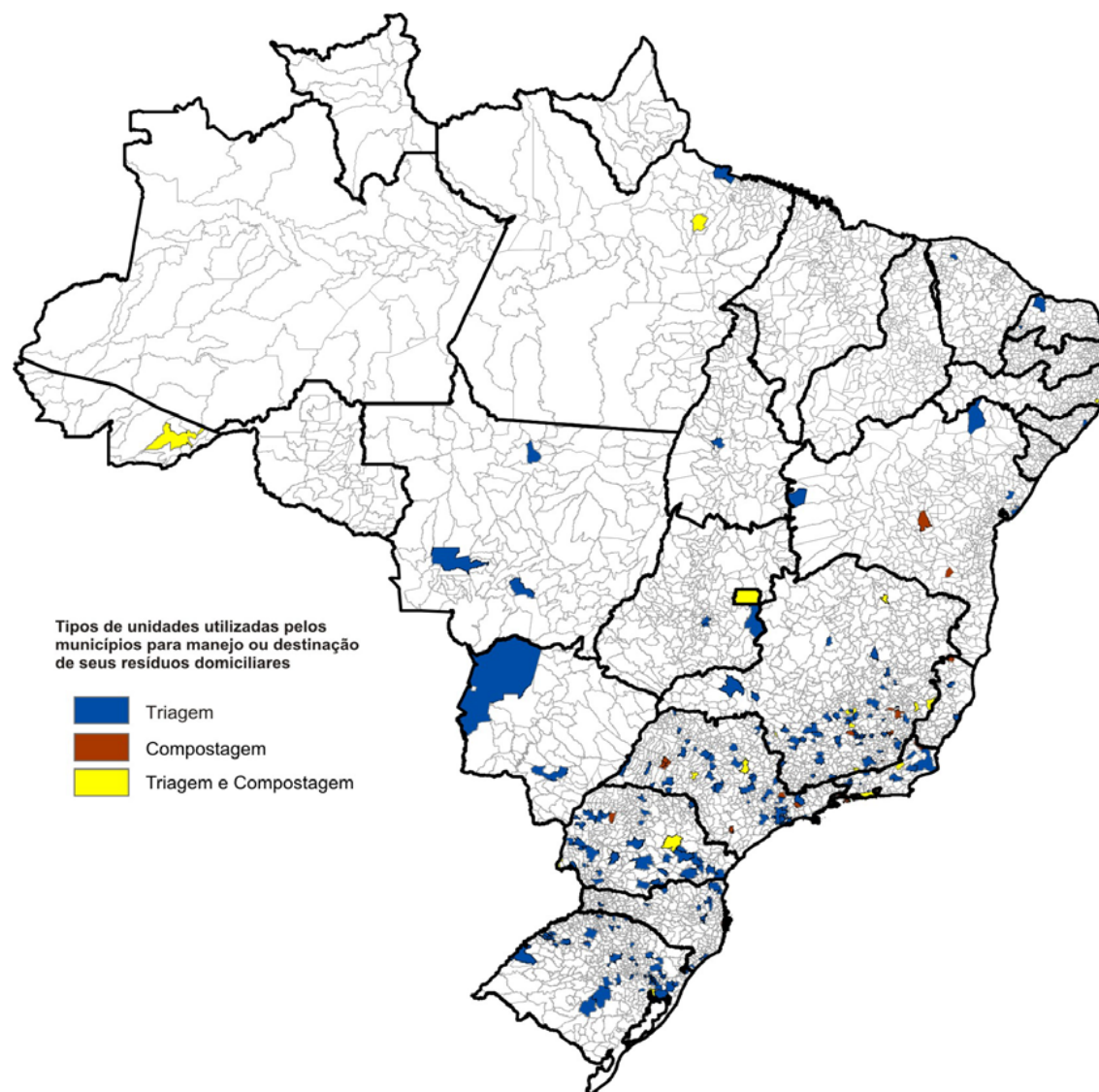
MAPA 11.18
REPRESENTAÇÃO ESPACIAL DO TIPO DE UNIDADE DE DESTINAÇÃO FINAL UTILIZADA PELOS MUNICÍPIOS, SNIS-RS, REGIÃO CENTRO-OESTE 2011



Nos Mapas de 11.19 a 11.24, a seguir, figuram os municípios que se utilizam de unidades de triagem (usina ou galpão) e unidades de compostagem (pátio ou usina), bem como aqueles que utilizam ambos os tipos de unidades para o processamento de seus resíduos.

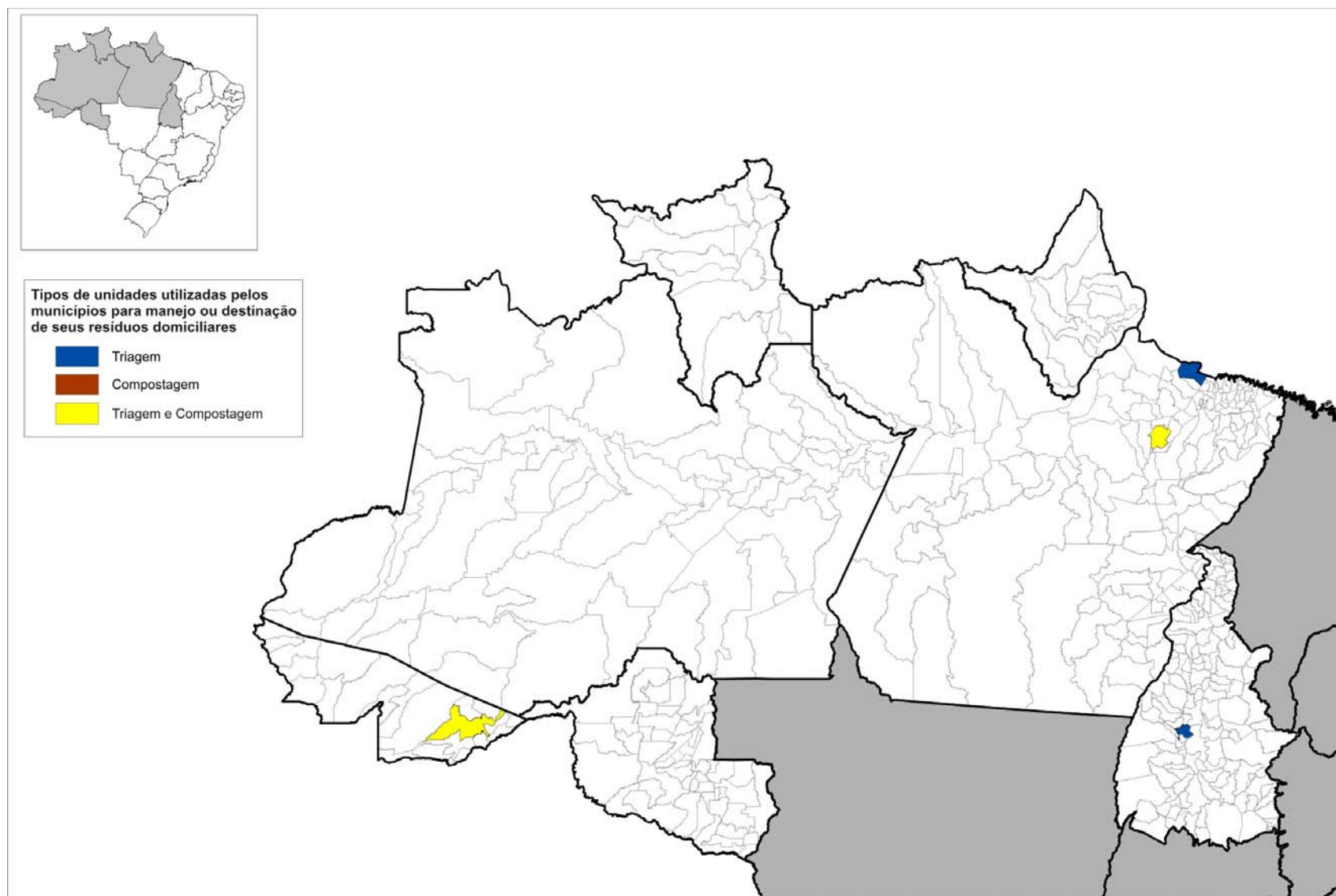
MAPA 11.19

Representação espacial do tipo de unidade de unidade de processamento – unidade de triagem e unidade de compostagem – utilizada pelos municípios, SNIS-RS, BRASIL 2011



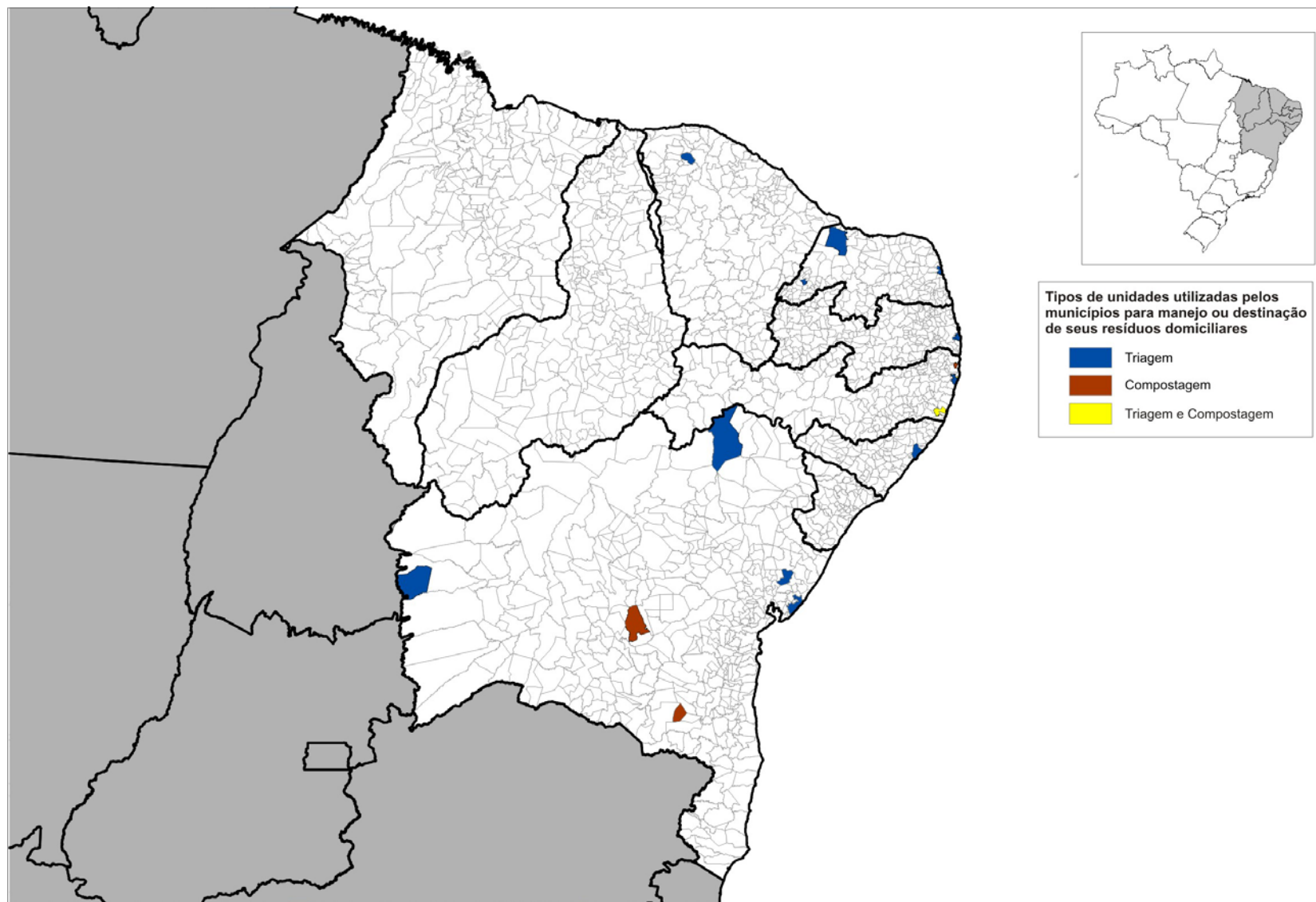
MAPA 11.20

Representação espacial do tipo de unidade de unidade de processamento – unidade de triagem e unidade de compostagem – utilizada pelos municípios, SNIS-RS, REGIÃO NORTE 2011



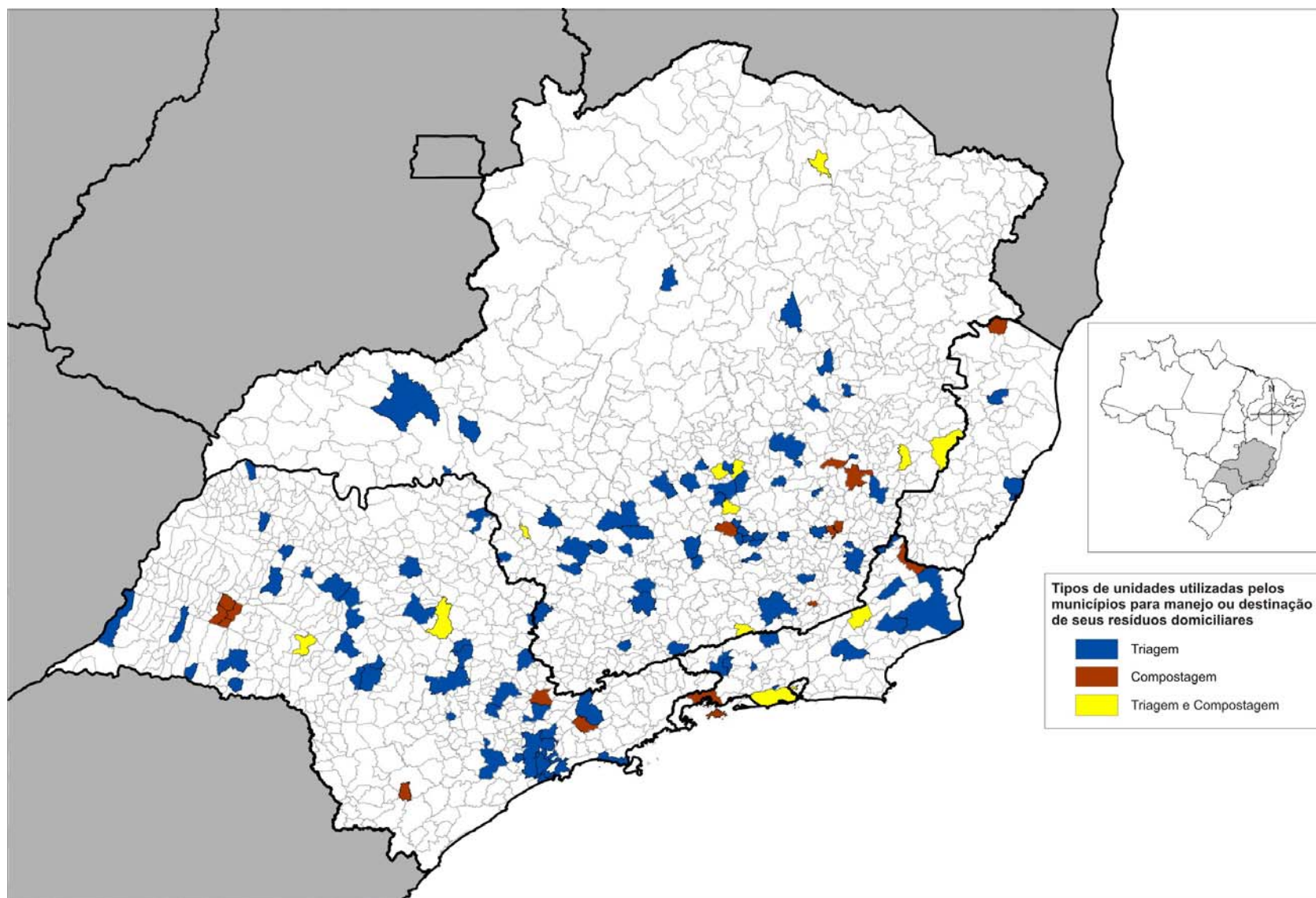
MAPA 11.21

Representação espacial do tipo de unidade de unidade de processamento – unidade de triagem e unidade de compostagem – utilizada pelos municípios, SNIS-RS, REGIÃO NORDESTE 2011



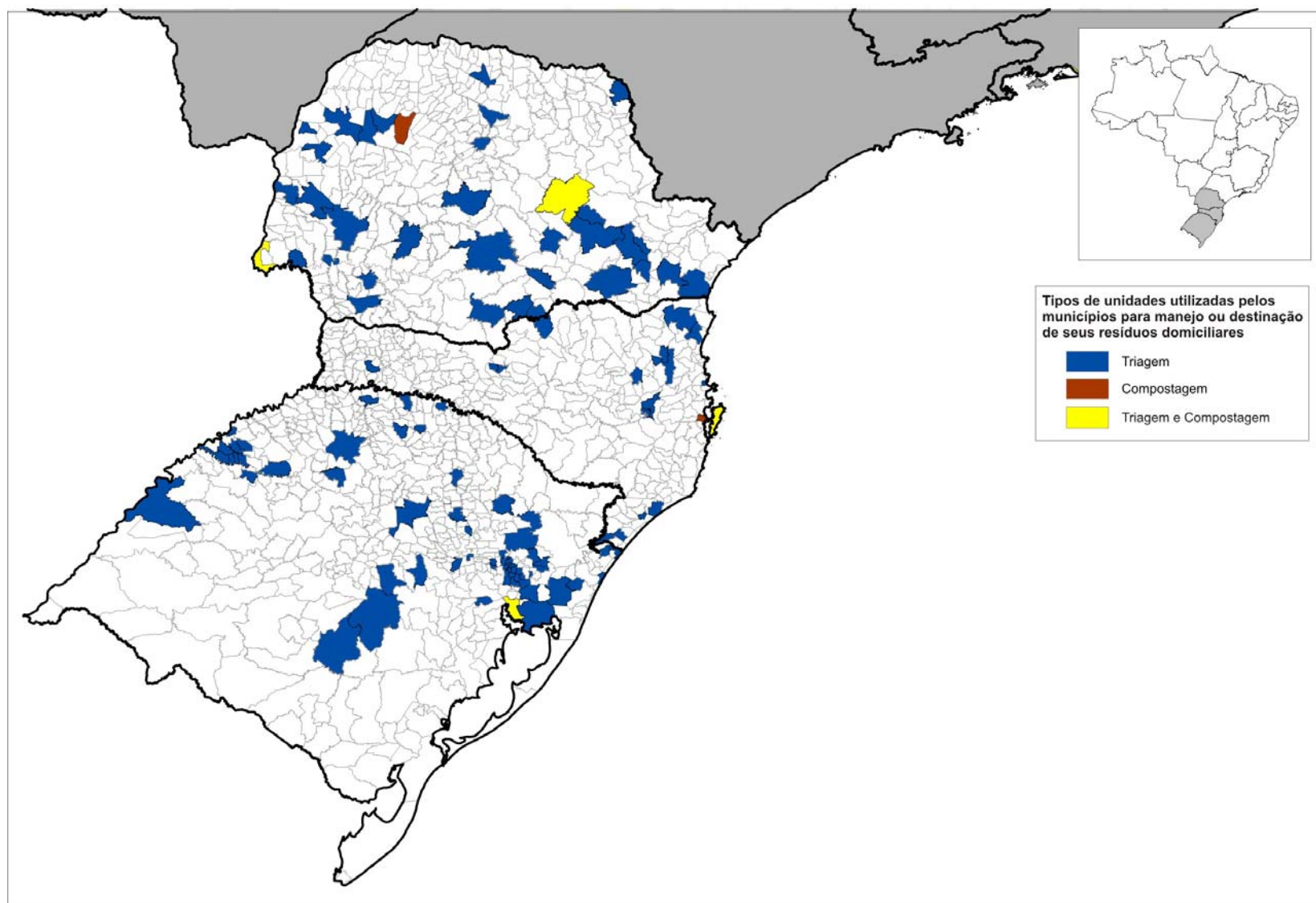
MAPA 11.22

Representação espacial do tipo de unidade de unidade de processamento – unidade de triagem e unidade de compostagem – utilizada pelos municípios, SNIS-RS, REGIÃO SUDESTE 2011

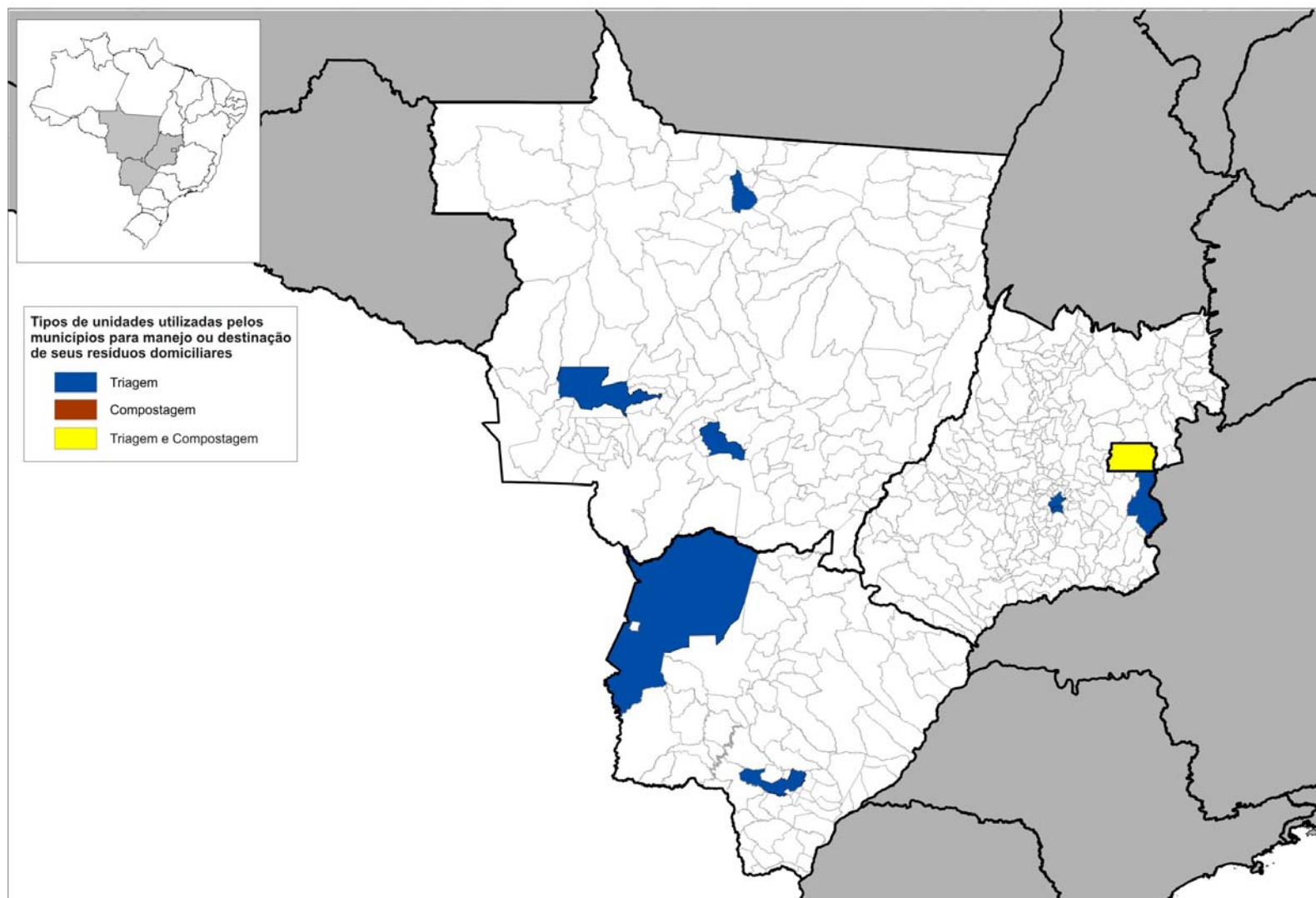


MAPA 11.23

Representação espacial do tipo de unidade de unidade de processamento – unidade de triagem e unidade de compostagem – utilizada pelos municípios, SNIS-RS, REGIÃO SUL 2011



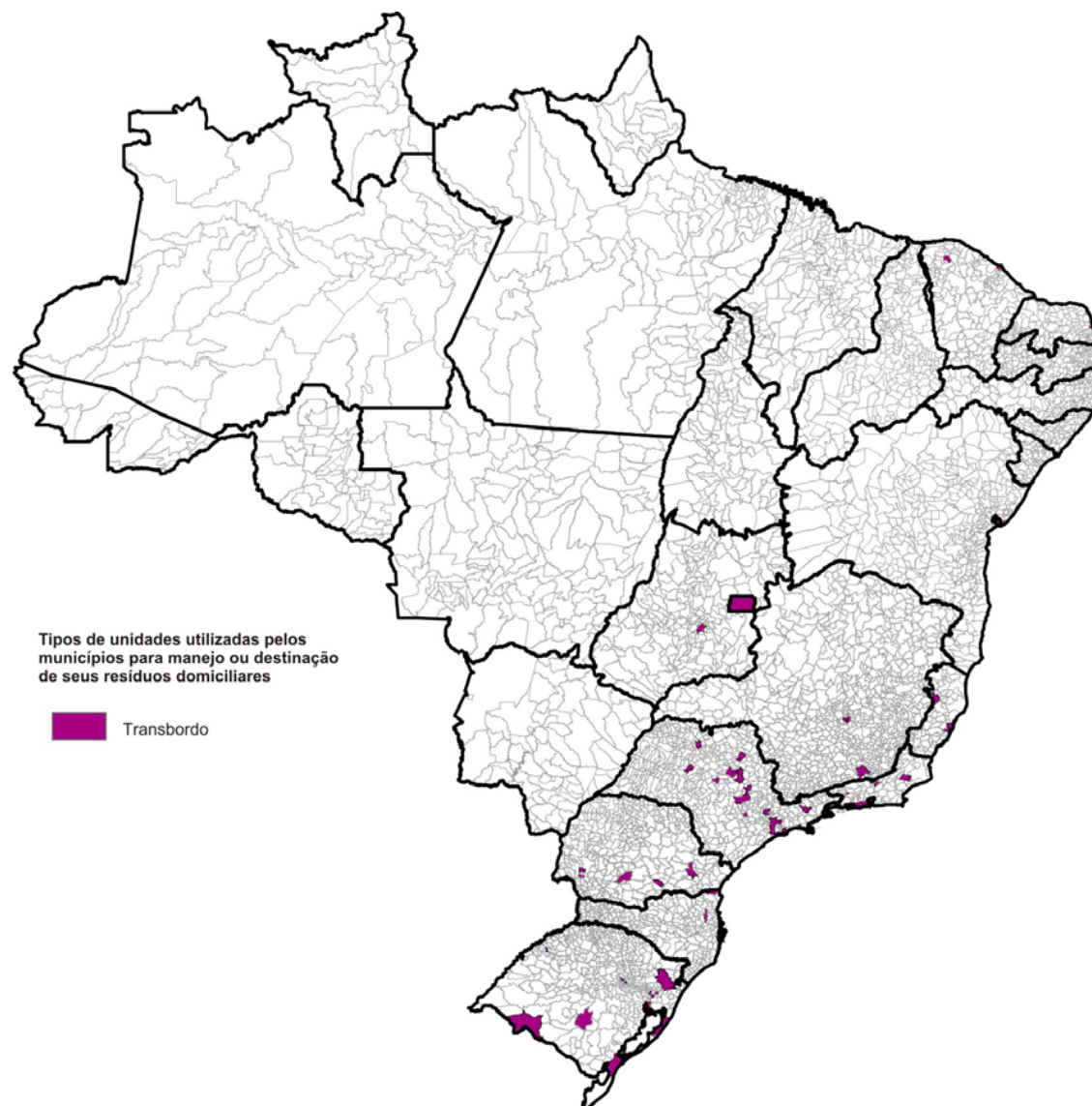
MAPA 11.24
Representação espacial do tipo de unidade de unidade de processamento – unidade de triagem e unidade de compostagem –
utilizada pelos municípios, SNIS-RS, REGIÃO CENTRO-OESTE 2011



E, finalmente, o Mapa 11.25 indica em âmbito do SNIS-RS 2011 quais os municípios brasileiros que se utilizam de unidade de transbordo para o processamento dos resíduos domiciliares.

MAPA 11.25

Representação espacial dos municípios que se utilizam de unidades de transbordo para transferência de resíduos domiciliares, SNIS-RS, BRASIL 2011



12. CONSÓRCIOS INTERMUNICIPAIS PARA SERVIÇOS DE MANEJO DE RSU

Este capítulo apresenta considerações sobre os consórcios intermunicipais para a gestão ou prestação de serviços de manejo de RSU coletados nas duas últimas edições. Vale comentar que, na presente edição, entendeu-se possível compor um diagnóstico mínimo sobre a situação dos consórcios no País, visto inclusive a relevância que o tema impõe neste momento de adequação à Lei nº 12.305, de 2010 – *Política Nacional de Resíduos Sólidos* –, a qual tem nos consórcios intermunicipais um de seus principais instrumentos de organização institucional e otimização da gestão no setor.

Importante lembrar que, conforme a citada lei, “consórcio intermunicipal” é definido como “Pessoa jurídica formada exclusivamente por entes da Federação, na forma da Lei nº 11.107, de 2005, para estabelecer relações de cooperação federativa, inclusive a realização de objetivos de interesse comum, constituída como associação pública, com personalidade jurídica de direito público e natureza autárquica, ou como pessoa jurídica de direito privado sem fins econômicos”.

Nota-se que a proposta de consorciamento incentivada pelos governos federal e estaduais tem sido bem aceita pelos municípios. Contudo, diante das dificuldades técnicas, políticas e institucionais para se consolidar efetivamente um consórcio intermunicipal, o SNIS-RS solicita que o informante também preencha o campo Po045, destinado ao número e data da lei municipal autorizativa do Consórcio. Mesmo assim, não se garantiu um conjunto totalmente consistente de informações, o que levou a equipe do SNIS a não computar, para fins desta análise, os municípios que informaram encontrarem-se “em fase de elaboração” e aqueles que não identificaram sua respectiva lei municipal específica, bem como municípios que, equivocadamente, preencheram o referido campo com o número de Leis Federais, referindo-se, por exemplo, às de nº 11.107/05 e 12.35/10.

Desta feita, computam-se dois tipos de respostas julgadas de maior relevância:

- um, relativo aos municípios que informaram já possuir lei autorizativa (o que, apesar de significar grande avanço, não garante a efetiva implantação do Consórcio); e
- outro, relativo aos demais municípios declarados pelos primeiros como participantes do Consórcio.

Conforme se percebe pelo Quadro 12.1, a seguir, detecta-se a existência de 184 municípios com lei autorizativa para a constituição de Consórcio, por ora, altamente concentrados na região Sul, com 42% e na região Sudeste com 33% deste grupo que já dispõe de lei.

A distribuição destes consórcios, bem como a representação espacial dos municípios integrantes é apresentada no Quadro 12.1 e no Mapa 12.1, a seguir.

QUADRO 12.1

Consórcios públicos intermunicipais para os serviços de manejo de RSU dos municípios participantes do SNIS-RS em 2011, segundo região geográfica

Região	Responderam SIM à existência de consórcios (tem lei autorizativa)*	Declarados como integrantes de consórcios**	Quantidade total de munic. (que tem lei + declarados)	Pop. urbana de mun. que tem lei autorizativa de Consórcio	Pop. urbana dos mun. declarados como integrantes	Pop. urbana total de municípios integrantes (que tem lei + declarados)	Quantidade de consórcios existentes
	(munic.)	(mun.)	(munic.)	(hab.)	(hab.)	(hab.)	(consórcios)
Norte	5	22	27	114.329	138.972	253.301	4
Nordeste	31	219	250	444.187	2.193.997	2.638.184	17
Sudeste	60	254	314	2.849.624	10.830.867	13.680.491	27
Sul	77	347	424	4.071.425	3.911.278	7.982.703	26
Centro-Oeste	11	71	82	140.990	727.497	868.487	7
Total 2011	184	913	1.097	7.620.555	17.802.611	25.423.166	81
Total 2010	134	665	796	-	-	17.908.873	80

* Admitidos somente municípios que responderam ter lei autorizativa para constituição ou integração ao Consórcio após o ano 2005. Não foram incluídos municípios cujo Consórcio ainda se encontra (em 2011) em “processo de implantação”.

** A declaração da quantidade de municípios participantes de Consórcios é feita pelos municípios que tem lei autorizativa.

A julgar pelos números do ano passado e do presente a quantidade de consórcios permaneceu praticamente estável em 80 consórcios identificados conforme as condições já mencionadas. Contudo, é relevante a quantidade de municípios que aderiram aos consórcios. E, principalmente o percentual daqueles que dizem já possuir lei autorizativa. Passou-se de 134 em 2010 para 184 em 2011, significando um acréscimo de 37% de adesão.

Acompanhando de perto tal distribuição, aliam-se outros 1.097 municípios declarados como integrantes dos 81 Consórcios Intermunicipais identificados e que têm, dentre suas atribuições, a gestão ou a prestação de serviços de manejo de RSU.

Ao final deste item são apresentados os mapas – de 12.1 a 12.6 – contendo a representação espacial dos municípios integrantes de consórcios públicos intermunicipais com a especificação dos que já dispõe de lei autorizativa e dos declarados, SNIS 2011.

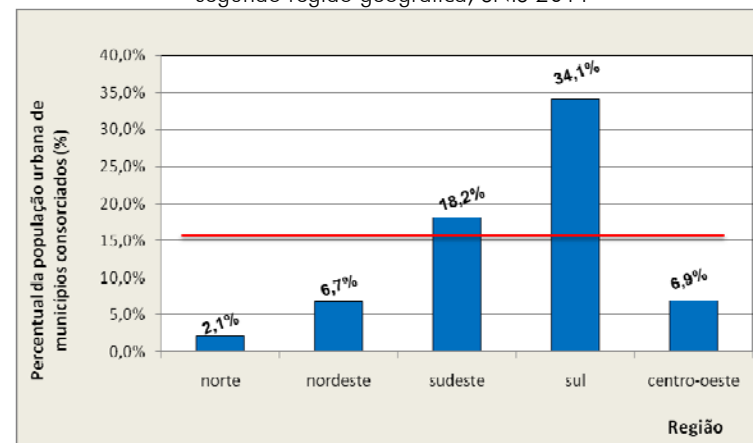
Interessante também registrar-se que sob este conjunto de 1.097 municípios (que dispõe de lei + declarados) inscreve-se uma população de aproximadamente 25,4 milhões de habitantes, algo em torno de 15,7% da população urbana do País, conforme se nota no Quadro 12.2.

QUADRO 12.2
Percentual de populações correspondentes a municípios consorciados,
segundo região geográfica, SNIS 2011

Região	População urbana por região	Pop. urbana total de mun. integrantes (que tem lei + declarados)	Percentual da pop. urbana agrupada em consórcios
	(habitantes)	(habitantes)	(%)
Norte	11.835.034	253.301	2,1%
Nordeste	39.154.702	2.638.184	6,7%
Sudeste	75.276.060	13.680.491	18,2%
Sul	23.425.266	7.982.703	34,1%
Centro-Oeste	12.651.568	868.487	6,9%
Total - 2011	162.342.630	25.423.166	15,7%

GRÁFICO 12.1

Percentual de populações correspondentes a municípios consorciados,
segundo região geográfica, SNIS 2011



Tomando-se apenas os dados para as regiões Sul e Sudeste, nas quais se concentram os consórcios, o nível de população urbana abrangida por eles alcança 22% do total urbano de ambas.

Por outro lado, chama atenção o baixo nível de consorciamento entre municípios da região Norte. Em termos de população urbana abrangida fica apenas com 2,1%.

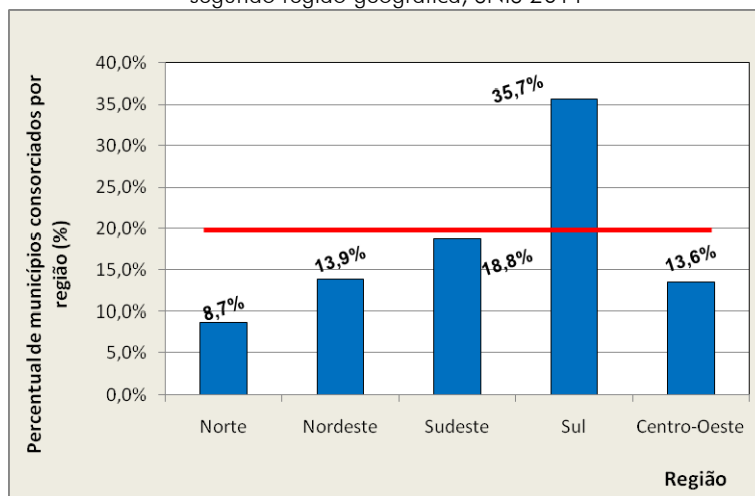
As regiões Nordeste e Centro-Oeste encontram-se com estes índices praticamente empatados em 6,8% de suas respectivas populações urbanas.

Uma análise similar do conjunto de 1.097 municípios, focando, no entanto, a quantidade de municípios consorciados por região, vê-se que é também na região Norte que se apura o menor percentual de municípios consorciados. São 27 de 310 municípios da região, ou seja, 8,7%, aliás, bem abaixo do indicador médio igual a 19,7%.

QUADRO 12.3
Percentual da quantidade de municípios consorciados, segundo região geográfica, SNIS 2011

Região	Quantidade de municípios (que tem lei + declarados)	Quantidade de municípios da região	Percentual da quantidade de municípios integrantes de consórcios
	(municípios)	(municípios)	(%)
Norte	27	310	8,7%
Nordeste	250	1.794	13,9%
Sudeste	314	1.668	18,8%
Sul	424	1.188	35,7%
Centro-Oeste	82	605	13,6%
Total - 2011	1.097	5.565	19,7%

GRÁFICO 12.2
Percentual de populações correspondentes a municípios consorciados, segundo região geográfica, SNIS 2011



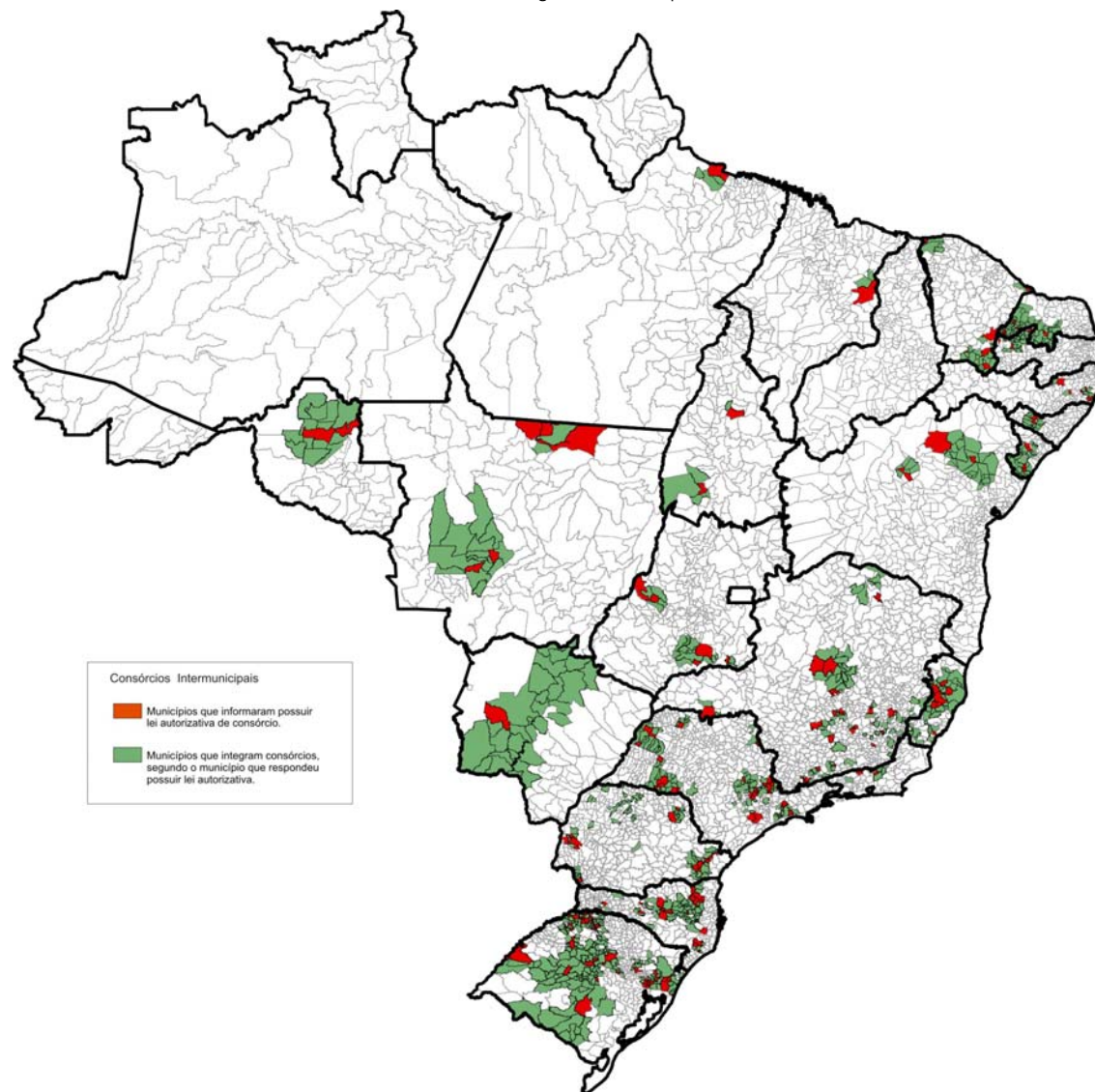
Por outro lado chama atenção o número de municípios consorciados na região Sul. Este índice atinge no caso, 35,7%, o que significa um valor bem acima da média nacional (19,7%) e bem acima da segunda colocada – a região Sudeste – que detém 18,8% de municípios consorciados.

A síntese dos principais tipos de serviços previstos ou executados pelos consórcios, apurada ainda que preliminarmente pela coleta experimental do SNIS, revela um amplo espectro de serviços, contemplando alguns de caráter mais genérico e outros com objetivos bastante específicos. São eles:

- implementação de apoio técnico;
- atuação no desenvolvimento sustentável dos municípios;
- elaboração de planos de gestão de resíduos sólidos;
- implantação e operação de aterro sanitário compartilhado;
- implantação e operação de coleta seletiva;
- implantação de coleta e tratamento de resíduos dos serviços de saúde;
- atuação sobre os resíduos de construção civil;
- coleta e destinação de pneus inservíveis;
- coleta e destinação de resíduos eletrônicos;
- compartilhamento de máquinas e veículos; e
- consultoria e capacitação para a captação de recursos financeiros.

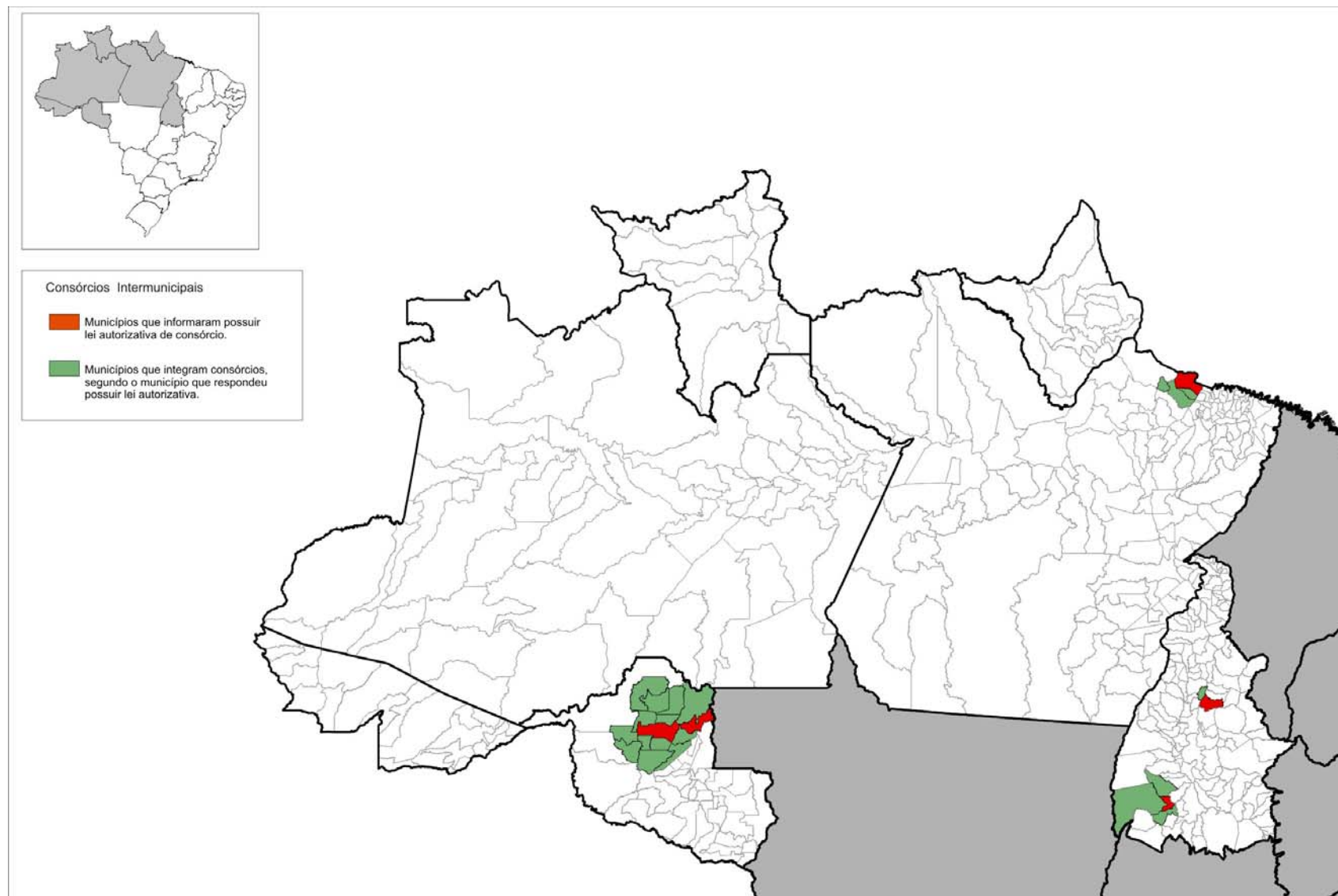
MAPA 12.1

Representação espacial dos municípios integrantes de consórcios públicos intermunicipais para os serviços de manejo de RSU dos municípios participantes do SNIS-RS em 2011, segundo município, BRASIL 2011



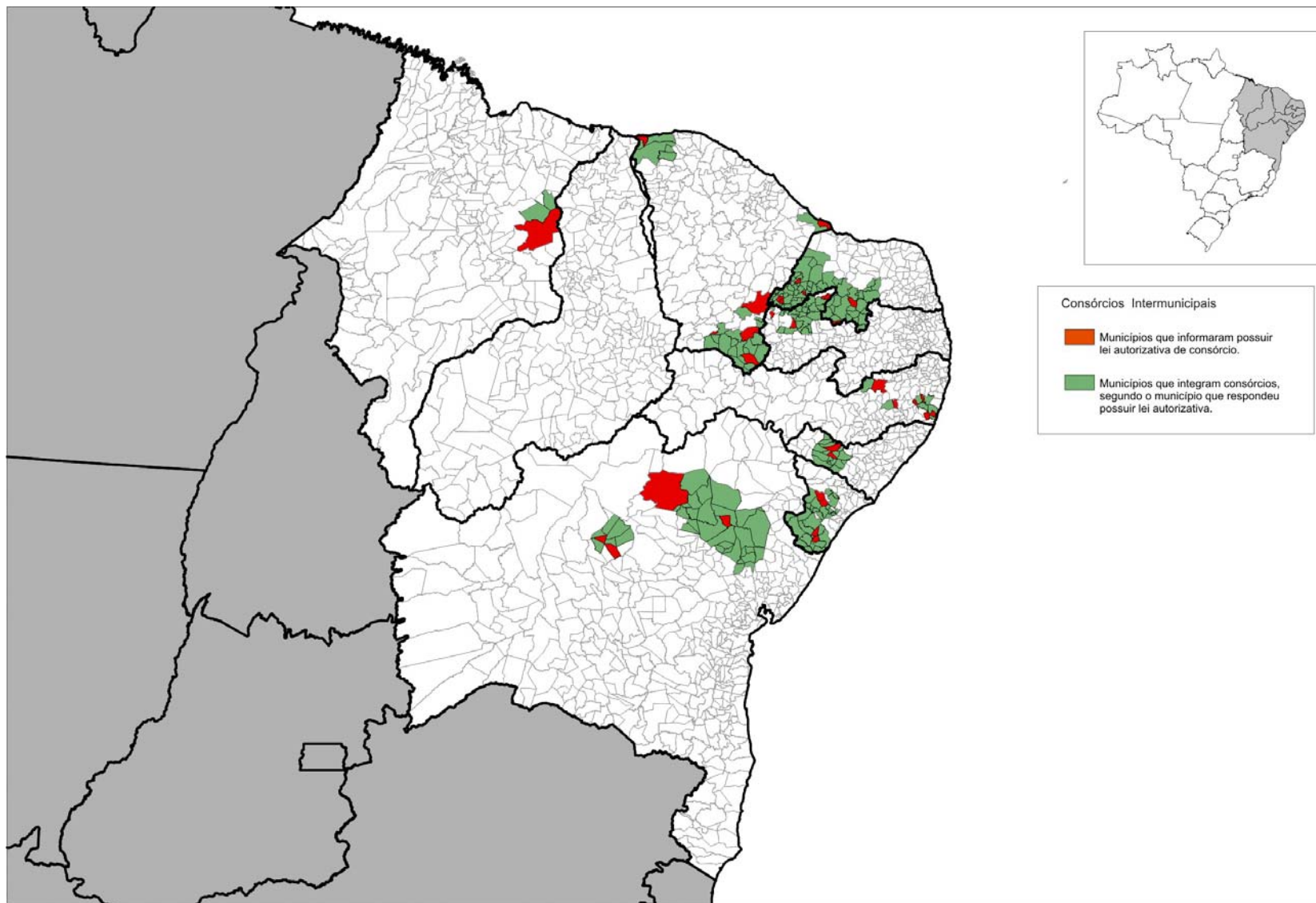
MAPA 12.2

Representação espacial dos municípios integrantes de consórcios públicos intermunicipais para os serviços de manejo de RSU dos municípios participantes do SNIS-RS em 2011, segundo município, REGIÃO NORTE, 2011



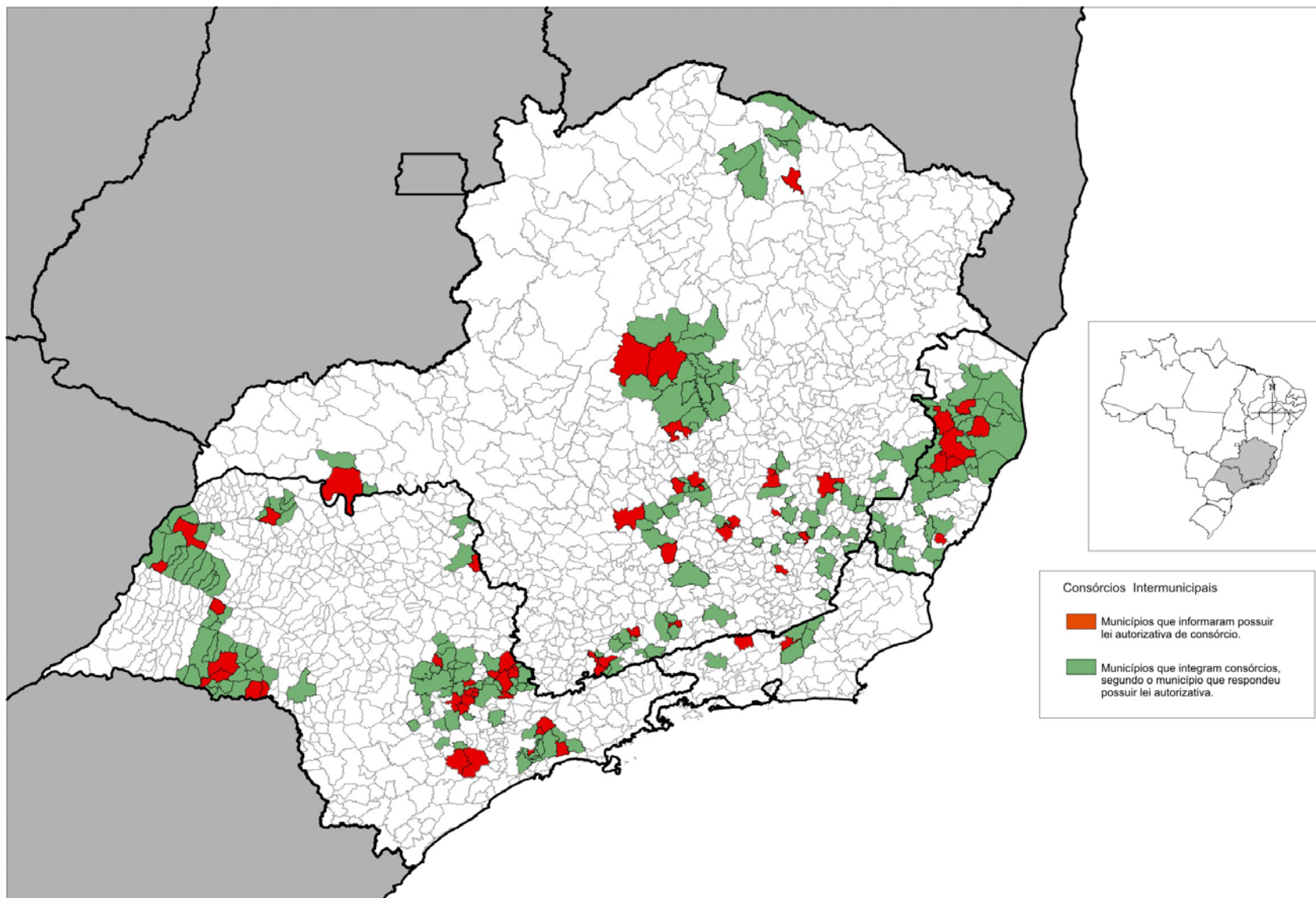
MAPA 12.3

Representação espacial dos municípios integrantes de consórcios públicos intermunicipais para os serviços de manejo de RSU dos municípios participantes do SNIS-RS em 2011, segundo município, REGIÃO NORDESTE, 2011



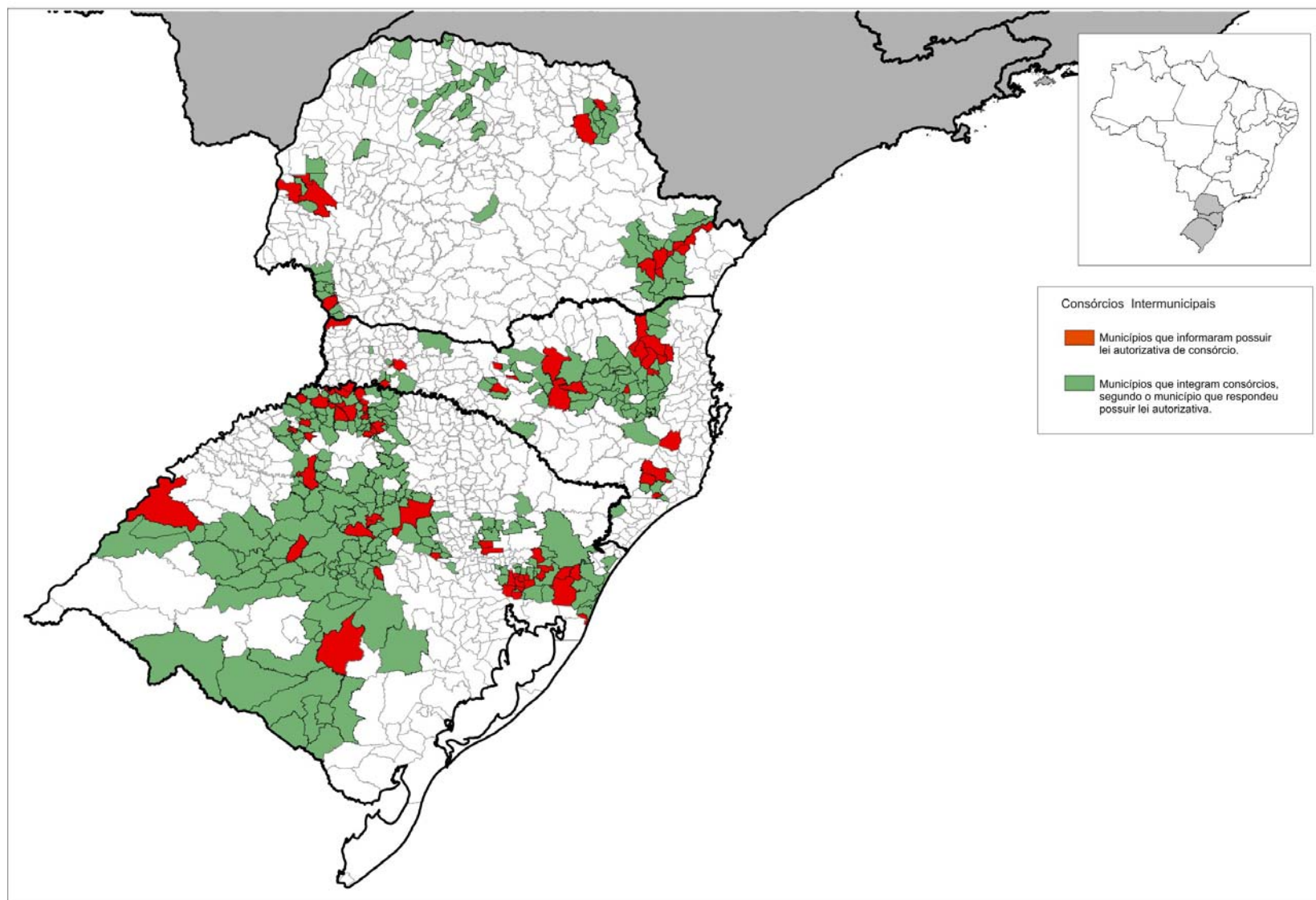
MAPA 12.4

Representação espacial dos municípios integrantes de consórcios públicos intermunicipais para os serviços de manejo de RSU dos municípios participantes do SNIS-RS em 2011, segundo município, REGIÃO SUDESTE, 2011



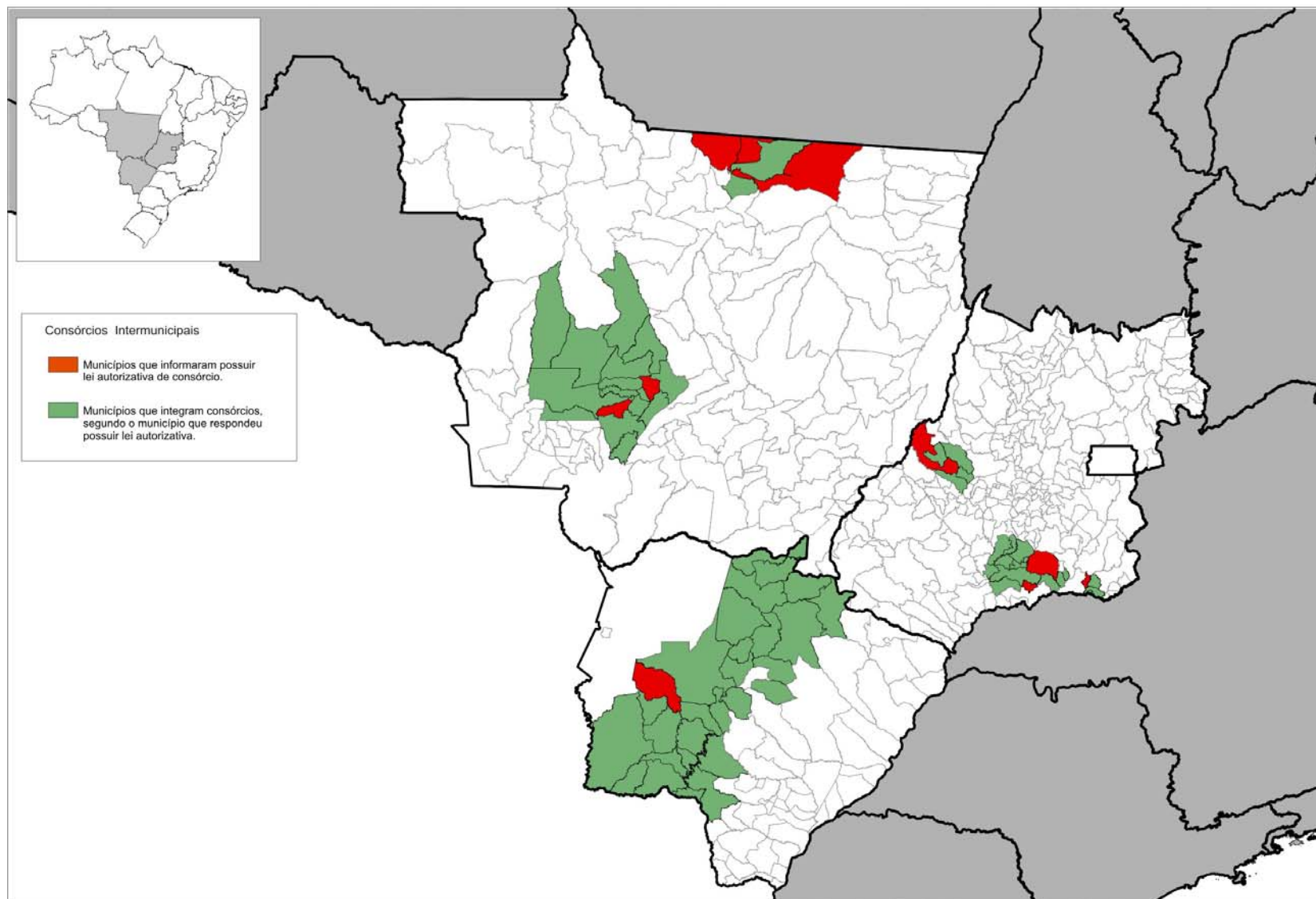
MAPA 12.5

Representação espacial dos municípios integrantes de consórcios públicos intermunicipais para os serviços de manejo de RSU dos municípios participantes do SNIS-RS em 2011, segundo município, REGIÃO SUL, 2011



MAPA 12.6

Representação espacial dos municípios integrantes de consórcios públicos intermunicipais para os serviços de manejo de RSU dos municípios participantes do SNIS-RS em 2011, segundo município, REGIÃO CENTRO-OESTE, 2011



TABELAS DE INFORMAÇÕES E INDICADORES

I - REGIÃO NORTE

TABELA Ge01a
INFORMAÇÕES GERAIS

TABELA Ge01a - INFORMAÇÕES GERAIS

ANO DE REFERÊNCIA
2011

Município		População total (IBGE)	População urbana (SNIS)	Natureza jurídica do órgão municipal responsável	Órgão também presta serviço de água/esgoto?	Existência de algum serviço concedido	Cobrança dos serviços			Receitas e despesas com serviços de limpeza urbana					Despesa corrente da prefeitura
							Regulares		Especiais	Receitas		Despesas, segundo o agente executor			
Código	Nome/UF	habitante	habitante				Exis-tência	Forma	Exis-tência	Orçada	Arrecadada	Total	Público	Privado	
REGIÃO NORTE		POP_TOT	POP_URB	COD_NAT	Ge201	Ge202	Fn201	Fn202	Fn205	Fn221	Fn222	Fn220	Fn218	Fn219	Fn223
150010	Abaetetuba/PA	142.785	83.989	Empresa pública	Não	sim	nao		nao			2.232.794	237.560	1.995.234	150.271.100
150013	Abel Figueiredo/PA	6.844	6.091	Administração pública direta	Não	nao	nao		nao			294.361	294.361	0	
150040	Alenquer/PA	53.004	27.921	Administração pública direta	Não	nao	nao		sim						
170035	Aliança do Tocantins/TO	5.633	4.724	Administração pública direta	Não	nao	nao		nao			339.962	167.401	172.561	7.221.365
130006	Amatúrá/AM	9.633	5.047	Administração pública direta	Água/Esgoto	nao	nao		nao						
130008	Anamá/AM	10.495	4.289	Administração pública direta	Água/Esgoto	nao	nao		nao			181.950			930.000
170100	Ananás/TO	9.816	8.104	Administração pública direta	Água/Esgoto	nao	nao		nao			295.440	295.440	0	14.360.000
170105	Angico/TO	3.197	1.951	Administração pública direta	Não	nao	sim	Tx. no IPTU	nao	144.000	60.000	170.000	170.000	0	2.500.000
130014	Apuí/AM	18.326	10.783	Administração pública direta	Não	nao	nao		nao						23.035.878
170190	Araguacema/TO	6.387	2.957	Administração pública direta	Água	nao	nao		nao				607.479		607.479
170200	Araguaçu/TO	8.744	5.854	Administração pública direta	Não	nao	nao		nao			508.888	508.888	0	10.093.221
170210	Araguaína/TO	153.351	145.648	Administração pública direta	Não	nao	sim	Tx. no IPTU	sim	1.338.407	0	6.249.552	700.000	5.549.552	89.261.107
110002	Ariquemes/RO	91.570	77.556	Administração pública direta	Não	nao	sim	Tx. em boleto	nao	700.000	1.572.394	3.274.880	70.880	3.204.000	125.275.670
170240	Arraias/TO	10.619	7.353	Administração pública direta	Não	nao	nao		sim			304.060	304.060	0	11.091.604
130020	Atalaia do Norte/AM	15.545	7.071	Administração pública direta	Água/Esgoto	nao	nao		nao						
170255	Augustinópolis/TO	16.180	13.366	Empresa pública	Não	nao	nao		nao						
150090	Augusto Corrêa/PA	41.072	18.499	Administração pública direta	Água/Esgoto	nao	nao		nao						
170270	Aurora do Tocantins/TO	3.473	2.501	Administração pública direta	Não	nao	sim	Tx. no IPTU	nao	210.000	150.000	210.000	210.000	0	4.500.000
130030	Autazes/AM	32.733	14.152	Administração pública direta	Não	nao	nao		nao						
170300	Babaçulândia/TO	10.432	4.933	Administração pública direta	Não	nao	nao		nao			175.300			
130040	Barcelos/AM	25.835	11.208	Administração pública direta	Água	nao	nao		nao				871.800		1.141.800
130050	Barreirinha/AM	27.722	12.585	Administração pública direta	Não	sim	nao		nao						
150140	Belém/PA	1.402.056	1.390.058	Administração pública direta	Não	nao	sim	Tx. no IPTU	nao	25.535.660	24.373.519	59.515.396	0	59.515.396	772.563.842
130060	Benjamin Constant/AM	34.194	20.610	Administração pública direta	Não	nao	nao		nao				522.000		
170320	Bernardo Sayão/TO	4.449	2.184	Administração pública direta	Não	nao	nao		nao						
130068	Boa Vista do Ramos/AM	15.325	7.724	Administração pública direta	Água/Esgoto	nao	nao		nao						
150170	Bragança/PA	114.720	73.579	Administração pública direta	Não	nao	sim	Tx. no IPTU	nao	2.376.000	2.000.000	2.091.516	1.473.516	618.000	79.899.527
120010	Brasília/AC	21.837	14.549	Administração pública direta	Esgoto	nao	nao		sim						22.957.348
150180	Breves/PA	93.835	47.049	Administração pública direta	Esgoto	nao	nao		nao						
170380	Burití do Tocantins/TO	9.916	7.567	Administração pública direta	Não	nao	nao		nao			307.008	175.008	132.000	10.103.056
150200	Cachoeira do Arari/PA	20.801	7.485	Administração pública direta	Água	nao	nao		nao						
150210	Cametá/PA	122.683	53.619	Administração pública direta	Não	nao	nao		nao						
170384	Campos Lindos/TO	8.331	4.933	Administração pública direta	Não	nao	nao		nao						

TABELA Ge01a - INFORMAÇÕES GERAIS

ANO DE REFERÊNCIA
2011

Município		População total (IBGE)	População urbana (SNIS)	Natureza jurídica do órgão municipal responsável	Órgão também presta serviço de água/esgoto?	Existência de algum serviço concedido	Cobrança dos serviços			Receitas e despesas com serviços de limpeza urbana					Despesa corrente da prefeitura
Código	Nome/UF						Regulares		Especiais	Receitas		Despesas, segundo o agente executor			
							Exis-tência	Forma	Exis-tência	Orçada	Arrecadada	Total	Público	Privado	
REGIÃO NORTE		POP_TOT	POP_URB	COD_NAT	Ge201	Ge202	Fn201	Fn202	Fn205	Fn221	Fn222	Fn220	Fn218	Fn219	Fn223
150215	Canaã dos Carajás/PA	27.929	21.668	Administração pública direta	Não	nao	sim	Tx. no IPTU	nao	21.925	20.857	3.614.029	0	3.614.029	106.348.937
130090	Canutama/AM	13.843	7.262	Administração pública direta	Água/Esgoto	nao	nao		nao			746.920	746.920	0	8.000.000
130100	Carauari/AM	25.955	19.883	Administração pública direta	Não	nao	nao		nao						
170386	Cariri do Tocantins/TO	3.815	2.126	Administração pública direta	Água	nao	nao		nao			117.621	117.621	0	6.177.674
150240	Castanhal/PA	176.116	156.006	Administração pública direta	Não	nao	nao		nao			1.948.626	1.821.780	126.846	181.111.761
170550	Colinas do Tocantins/TO	31.263	30.015	Administração pública direta	Não	nao	nao		nao				1.061.145		18.778.365
170555	Combinado/TO	4.681	4.010	Administração pública direta	Não	nao	sim	Tx. no IPTU	nao	270.000	190.000	270.000	270.000	0	4.500.000
110007	Corumbiara/RO	8.655	2.552	Administração pública direta	Água	nao	nao		nao						
120020	Cruzeiro do Sul/AC	79.174	55.796	Administração pública direta	Água/Esgoto	nao	sim	Tx. no IPTU	sim	129.029	108.661				
110094	Cujubim/RO	16.570	11.542	Administração pública direta	Não	nao	sim	Tx. no IPTU	nao	0	17.657	523.200	0	523.200	17.666.134
170700	Dianópolis/TO	19.395	16.687	Administração pública direta	Não	sim	nao		sim			485.272	0	485.272	
170720	Dois Irmãos do Tocantins/TO	7.153	2.774	Administração pública direta	Não	nao	sim	Tx. no IPTU	nao	260.000	30.000	248.000	248.000	0	2.500.000
130140	Eirunepé/AM	31.020	22.423	Empresa pública	Não	nao	nao		nao			1.801.574			26.836.270
130150	Envira/AM	16.635	10.744	Administração pública direta	Não	nao	sim	Tx. no IPTU	sim			503.202	18.929	484.272	
120025	Eptaciolândia/AC	15.394	10.825	Administração pública direta	Não	nao	nao		nao				416.400		12.000.000
170740	Esperantina/TO	9.619	4.684	Autarquia	Não	nao	nao		nao			314.796	11.196	303.600	15.575.117
170755	Fátima/TO	3.802	3.133	Administração pública direta	Não	nao	nao		nao						220.632
170765	Figueirópolis/TO	5.323	4.041	Administração pública direta	Não	nao	nao		nao			152.850			1.555.000
170770	Filadélfia/TO	8.528	5.553	Administração pública direta	Não	nao	nao		nao			185.321	185.321	0	10.549.682
130160	Fonte Boa/AM	23.011	15.244	Administração pública direta	Água/Esgoto	nao	nao		nao				1.344.637		964.637
170820	Formoso do Araguaia/TO	18.398	13.312	Administração pública direta	Esgoto	nao	nao		nao			1.112.000	1.112.000	0	23.318.296
170825	Fortaleza do Tabocão/TO	2.433	1.979	Administração pública direta	Não	nao	nao		nao						
170830	Goianorte/TO	4.965	2.765	Administração pública direta	Não	nao	nao		nao			590.000	590.000	0	
170930	Guarai/TO	23.445	21.351	Administração pública direta	Não	nao	nao		nao			1.246.351			17.480.825
170950	Gurupi/TO	77.655	75.879	Administração pública direta	Não	nao	nao		nao			4.619.212	4.619.212	0	108.619.212
130170	Humaitá/AM	45.105	31.107	Administração pública direta	Não	nao	nao		nao			4.563.599	1.009.166	3.554.433	47.338.901
150320	Igarapé-Açu/PA	36.155	21.365	Administração pública direta	Água	nao	nao		nao			499.246	499.246	0	29.607.445
150330	Igarapé-Miri/PA	58.498	26.395	Administração pública direta	Não	nao	nao		nao			380.200	380.200	0	15.052.627
130185	Iranduba/AM	41.374	29.400	Administração pública direta	Não	nao	nao		nao			2.400.000	2.400.000	0	68.216.223
150360	Itaituba/PA	97.704	70.835	Administração pública direta	Não	nao	nao		nao			1.616.191	1.616.191	0	126.280.944
130195	Itamarati/AM	8.010	4.456	Administração pública direta	Não	nao	nao		nao			511.485	511.485	0	6.500.000
171110	Itaporã do Tocantins/TO	2.440	1.560	Administração pública direta	Não	nao	nao		nao			248.640	248.640	0	5.891.661
150375	Jacareacanga/PA	14.223	4.972	Administração pública direta	Água/Esgoto	nao	nao		nao				566.200		870.000

TABELA Ge01a - INFORMAÇÕES GERAIS

ANO DE REFERÊNCIA
2011

Município		População total (IBGE)	População urbana (SNIS)	Natureza jurídica do órgão municipal responsável	Órgão também presta serviço de água/esgoto?	Existência de algum serviço concedido	Cobrança dos serviços		Receitas e despesas com serviços de limpeza urbana					Despesa corrente da prefeitura	
							Regulares		Especiais	Receitas		Despesas, segundo o agente executor			
Código	Nome/UF	habitante	habitante				Exis-tência	Forma	Exis-tência	Orçada	Arrecadada	Total	Público	Privado	
REGIÃO NORTE		POP_TOT	POP_URB	COD_NAT	Ge201	Ge202	Fn201	Fn202	Fn205	Fn221	Fn222	Fn220	Fn218	Fn219	Fn223
150380	Jacundá/PA	52.191	46.422	Administração pública direta	Não	nao	nao		nao			615.205	615.205	0	26.310.330
130210	Japurá/AM	7.388	3.326	Administração pública direta	Água/Esgoto	nao	nao		nao						
171180	Juarina/TO	2.224	1.030	Administração pública direta	Não	nao	nao		nao						
130230	Jutai/AM	18.145	10.642	Administração pública direta	Água/Esgoto	nao	nao		nao						
130240	Lábrea/AM	38.373	24.638	Administração pública direta	Não	nao	nao		nao			1.897.000			
171190	Lagoa da Confusão/TO	10.521	6.525	Administração pública direta	Não	nao	nao		nao						
160030	Macapá/AP	407.023	389.657	Administração pública direta	Não	nao	nao		nao			25.561.596	0	25.561.596	
150405	Mãe do Rio/PA	28.100	23.214	Administração pública direta	Não	nao	nao		nao						
130250	Manacapuru/AM	86.078	60.836	Administração pública direta	Água	nao	nao		nao				2.997.727		2.997.727
130255	Manaquiri/AM	23.576	7.302	Administração pública direta	Esgoto	nao	nao		nao						
130260	Manaus/AM	1.832.424	1.823.137	Administração pública direta	Não	sim	nao		nao						144.702.000
120033	Mâncio Lima/AC	15.554	8.950	Administração pública direta	Água/Esgoto	nao	nao		nao						
130270	Manicoré/AM	47.707	20.648	Administração pública direta	Não	nao	nao		nao			1.433.088	1.433.088	0	48.086.232
130280	Maraá/AM	17.563	8.770	Administração pública direta	Água/Esgoto	nao	nao		nao						
150420	Marabá/PA	238.708	190.287	Sociedade de economia mista	Não	nao	nao		nao			5.725.920	391.860	5.334.060	
150440	Marapanim/PA	26.750	11.768	Administração pública direta	Não	nao	nao		nao						
150442	Marituba/PA	110.842	109.692	Administração pública direta	Não	nao	nao		nao						
130290	Maués/AM	53.173	26.295	Administração pública direta	Não	nao	nao		nao						3.500.000
150450	Melgaço/PA	25.096	5.567	Administração pública direta	Água/Esgoto	nao	nao		nao						
171320	Miracema do Tocantins/TO	20.396	17.687	Administração pública direta	Não	nao	nao		nao			888.000	888.000	0	30.000.000
171330	Miranorte/TO	12.687	11.092	Administração pública direta	Água	nao	nao		nao						
171370	Monte Santo do Tocantins/TO	2.102	454	Administração pública direta	Não	nao	nao		nao						
130310	Nova Olinda do Norte/AM	31.232	13.864	Administração pública direta	Água/Esgoto	nao	nao		nao						200.250
171500	Nova Rosalândia/TO	3.815	2.497	Administração pública direta	Não	nao	sim	Tx. no IPTU	nao	10.000	872	90.498	90.498	0	5.684.117
130320	Novo Airão/AM	15.113	9.751	Administração pública direta	Água	nao	nao		nao						
171515	Novo Alegre/TO	2.287	1.700	Administração pública direta	Não	nao	sim	Tx. no IPTU	nao	315.000	200.000	270.000	270.000	0	
130330	Novo Aripuanã/AM	21.784	14.292	Administração pública direta	Água/Esgoto	nao	nao		nao						693.000
150503	Novo Progresso/PA	25.138	17.727	Administração pública direta	Não	nao	sim	Tx. no IPTU	nao	200.000	25.500				989.450
150510	Óbidos/PA	49.552	25.579	Administração pública direta	Não	nao	nao		nao			1.060.000	700.000	360.000	52.730.515
150530	Oriximiná/PA	63.905	40.857	Administração pública direta	Não	nao	sim	Tx. no IPTU	nao	42.000	38.000	3.840.000			125.000.000
150540	Ourém/PA	16.458	7.505	Administração pública direta	Não	nao	nao		nao			320.000	320.000	0	
150543	Ourilândia do Norte/PA	27.965	20.354	Empresa pública	Água/Esgoto	nao	nao		nao			440.311	440.311	0	56.762.892
172100	Palmas/TO	235.316	228.524	Administração pública direta	Não	sim	sim	Tx. no IPTU	nao	28.672.973	2.613.278	11.956.499	0	11.956.499	62.735.187

TABELA Ge01a - INFORMAÇÕES GERAIS

ANO DE
REFERÊNCIA
2011

Município		População total (IBGE)	População urbana (SNIS)	Natureza jurídica do órgão municipal responsável	Órgão também presta serviço de água/esgoto?	Existência de algum serviço concedido	Cobrança dos serviços			Receitas e despesas com serviços de limpeza urbana					Despesa corrente da prefeitura
							Regulares		Especiais	Receitas		Despesas, segundo o agente executor			
Código	Nome/UF	habitante	habitante				Exis-tência	Forma	Exis-tência	Orçada	Arrecadada	Total	Público	Privado	
										R\$/ano	R\$/ano	R\$/ano	R\$/ano	R\$/ano	
REGIÃO NORTE		POP_TOT	POP_URB	COD_NAT	Ge201	Ge202	Fn201	Fn202	Fn205	Fn221	Fn222	Fn220	Fn218	Fn219	Fn223
150550	Paragominas/PA	99.460	77.795	Administração pública direta	Não	nao	nao		nao			4.485.414	801.880	3.683.534	
171610	Paraíso do Tocantins/TO	45.054	43.082	Administração pública direta	Água/Esgoto	nao	nao		nao						
130340	Parintins/AM	102.946	70.515	Administração pública direta	Não	sim	nao		nao			5.117.323	0	5.117.323	78.249.312
150555	Pau D Arco/PA	5.950	3.591	Administração pública direta	Água/Esgoto	nao	nao		nao			106.800	28.800	78.000	
171630	Pau D Arco/TO	4.608	2.913	Administração pública direta	Não	nao	nao		nao						
130350	Pauni/AM	18.249	9.306	Administração pública direta	Não	nao	nao		nao						
171650	Pedro Afonso/TO	11.732	10.184	Administração pública direta	Água/Esgoto	nao	nao		nao						
171660	Peixe/TO	10.509	5.298	Administração pública direta	Não	nao	nao		nao						
110018	Pimenta Bueno/RO	33.981	29.555	Administração pública direta	Não	nao	sim	Tx. no IPTU	nao	145.000	266.836	932.321	932.321	0	30.116.812
171700	Pindorama do Tocantins/TO	4.493	2.938	Administração pública direta	Não	nao	nao		nao			190.000	190.000	0	
171750	Pium/TO	6.783	3.829	Administração pública direta	Não	nao	nao		nao			361.587	361.587	0	7.699.106
171800	Porto Alegre do Tocantins/TO	2.827	1.940	Administração pública direta	Não	nao	nao		nao				8.150		102.144
171820	Porto Nacional/TO	49.465	42.710	Administração pública direta	Não	nao	sim	Tx. no IPTU	nao						
110020	Porto Velho/RO	435.732	397.303	Administração pública direta	Não	sim	sim	Tx. em boleto	nao	7.284.000	6.000.000	19.779.764			897.188.000
120039	Porto Walter/AC	9.448	3.422	Administração pública direta	Não	nao	nao		nao						
130353	Presidente Figueiredo/AM	27.926	13.360	Administração pública direta	Não	nao	sim	Tx. no IPTU	nao	20.889	20.889	3.250.090	0	3.250.090	80.799.038
150610	Primavera/PA	10.311	6.418	Administração pública direta	Não	nao	nao		nao						
171855	Riachinho/TO	4.231	1.829	Administração pública direta	Não	nao	nao		nao			249.904	249.904	0	2.500.000
120040	Rio Branco/AC	342.299	314.294	Administração pública direta	Não	nao	sim	Tx. no IPTU	sim	2.421.905	4.220.240	30.596.653	2.870.382	27.726.271	355.437.270
120042	Rodrigues Alves/AC	14.832	4.448	Administração pública direta	Não	nao	nao		nao						
150620	Salinópolis/PA	37.726	33.663	Administração pública direta	Não	nao	sim	Tx. no IPTU	sim	68.000	25.000	475.292	475.292	0	
171884	Sandolândia/TO	3.326	1.764	Administração pública direta	Não	nao	sim	Tx. no IPTU	nao	579.290	300.000	587.774	587.774	0	7.000.000
150640	Santa Cruz do Arari/PA	8.378	4.103	Administração pública direta	Não	nao	nao		nao						
150655	Santa Luzia do Pará/PA	19.426	8.694	Administração pública direta	Não	nao	nao		nao						
150680	Santarém/PA	297.040	217.592	Autarquia	Esgoto	nao	nao		nao						
171900	Santa Tereza do Tocantins/TO	2.555	1.636	Administração pública direta	Não	nao	nao		nao						
150710	São Caetano de Odivelas/PA	16.991	6.999	Administração pública direta	Água	nao	nao		nao						
110149	São Francisco do Guaporé/RO	16.341	8.384	Administração pública direta	Não	nao	nao		nao			206.400			
130380	São Gabriel da Cachoeira/AM	38.507	19.361	Administração pública direta	Água	nao	nao		nao						
150745	São Geraldo do Araguaia/PA	25.429	13.506	Administração pública direta	Não	nao	nao		nao			700.000			29.676.601
150747	São João de Pirabas/PA	20.890	10.610	Administração pública direta	Água	nao	sim	Tx. no IPTU	nao	60.000	22.000	475.292	475.292	0	
150770	São Sebastião da Boa Vista/PA	23.307	10.076	Administração pública direta	Não	nao	nao		nao						
130395	São Sebastião do Uatumã/AM	10.978	6.055	Autarquia	Água	nao	nao		nao						

TABELA Ge01a - INFORMAÇÕES GERAIS

ANO DE
REFERÊNCIA
2011

Município		População total (IBGE)	População urbana (SNIS)	Natureza jurídica do órgão municipal responsável	Órgão também presta serviço de água/esgoto?	Existência de algum serviço concedido	Cobrança dos serviços		Receitas e despesas com serviços de limpeza urbana					Despesa corrente da prefeitura	
							Regulares		Especiais	Receitas		Despesas, segundo o agente executor			
Código	Nome/UF						habitante	habitante				Exis-tência	Forma		Exis-tência
		POP_TOT	POP_URB	COD_NAT	Ge201	Ge202	Fn201	Fn202	Fn205	Fn221	Fn222	Fn220	Fn218	Fn219	Fn223
150790	Soure/PA	23.235	21.229	Administração pública direta	Não	nao	sim	Tx. no IPTU	sim	60.000	18.000				473.292
172090	Taguatinga/TO	15.196	10.729	Administração pública direta	Não	nao	nao		nao			1.198.248	1.198.248	0	16.586.876
172093	Taipas do Tocantins/TO	1.963	1.571	Administração pública direta	Não	nao	nao		nao			432.000	432.000	0	
172097	Talismã/TO	2.582	1.374	Administração pública direta	Não	nao	nao		nao			265.250	265.250	0	
150797	Terra Santa/PA	17.130	10.445	Administração pública direta	Não	nao	nao		nao			506.640	244.640	262.000	
172120	Tocantinópolis/TO	22.607	18.308	Administração pública direta	Não	nao	nao		nao						
150803	Tracuateua/PA	27.817	7.352	Administração pública direta	Não	nao	nao		nao						
150810	Tucuruí/PA	98.919	94.147	Administração pública direta	Não	nao	nao		nao			5.268.108	390.000	4.878.108	
150815	Uruará/PA	44.758	24.413	Administração pública direta	Não	nao	nao		nao						
130430	Uruará/AM	16.996	9.829	Administração pública direta	Não	nao	nao		nao						
130440	Urucurituba/AM	18.265	10.699	Empresa pública	Não	nao	sim	Tx. no IPTU	nao		2.240	347.200	72.000	275.200	
110175	Vale do Anari/RO	9.511	3.235	Administração pública direta	Não	nao	nao		nao			192.356	98.180	94.176	17.928.994
110030	Vilhena/RO	77.937	73.862	Administração pública direta	Água	nao	nao		nao			1.834.515	533.736	1.300.779	114.069.921
160080	Vitória do Jari/AP	12.725	10.548	Administração pública direta	Não	nao	nao		nao						
172210	Xambioá/TO	11.471	9.727	Administração pública direta	Água	nao	nao		nao			855.800	0	855.800	

TABELA Ge01b
INFORMAÇÕES GERAIS
(continuação)

TABELA Ge01b - INFORMAÇÕES GERAIS
(continuação)ANO DE
REFERÊNCIA
2011

Município		Recursos federais recebidos para manejo de resíduos sólidos				Qtd. tot. trab. remun. de todo o manejo RSU, por agente			Trabalhadores de frentes de trabalho temporárias									
Código	Nome/UF	Ocor- rência	Valor	Tipo	Aplicação	Total empreg.	Público empreg.	Privado empreg.	Exist. frentes	Frente 1			Frente 2			Frente 3		
			R\$/ano							Qt. trab. empreg.	Duração mês	Serv. predom.	Qt. trab. empreg.	Duração mês	Serv. predom.	Qt. trab. empreg.	Duração mês	Serv. predom.
REGIÃO NORTE		Fn224	Fn225	Fn226	Fn227	Tb015	Tb013	Tb014	Tb016	Tb017	Tb020	Tb026	Tb018	Tb021	Tb027	Tb019	Tb022	Tb028
150010	Abaetetuba/PA	nao				145	91	54	nao									
150013	Abel Figueiredo/PA	nao				15	15	0	sim	5	8,0	Outros						
150040	Alenquer/PA						20		sim	20	12,0							
170035	Aliança do Tocantins/TO	nao				27	14	13	nao									
130006	Amaturá/AM	nao				34	34	0	nao									
130008	Anamá/AM	nao					50		nao									
170100	Ananás/TO	nao				10	10	0	sim	15	3,0	Capina	0	0,1		0	0,1	
170105	Angico/TO	nao				15	15	0	sim	10	3,0	Limp lote vago	5	3,0	Limp boca lobo			
130014	Apuí/AM	nao				13	6	7	nao									
170190	Araguacema/TO	nao				35	35	0	sim	20		Limp lote vago						
170200	Araguaçu/TO	nao				40	40	0	nao									
170210	Araguaína/TO	nao				184	56	128	sim	56	12,0	Pint meio-fio						
110002	Ariquemes/RO	nao				66	3	63	nao									
170240	Arraias/TO	nao				21	21	0	sim	5	10,0	Pint meio-fio	5		Capina	5		Outros
130020	Atalaia do Norte/AM						80		sim									
170255	Augustinópolis/TO					47	47	0	nao									
150090	Augusto Corrêa/PA					50	50	0	nao									
170270	Aurora do Tocantins/TO	nao				15	15	0	sim	5	3,0	Limp lote vago	4	2,0	Limp boca lobo			
130030	Autazes/AM						105		sim									
170300	Babaçulândia/TO						21		nao									
130040	Barcelos/AM	nao				78	78	0	nao									
130050	Barreirinha/AM	nao				28	0	28	nao									
150140	Belém/PA	nao				1410	0	1.410	nao									
130060	Benjamin Constant/AM	nao				138	138	0	sim	138	3,0	Pint meio-fio						
170320	Bernardo Sayão/TO	nao				9	9	0	sim	2	12,0	Capina	0			0		
130068	Boa Vista do Ramos/AM						26		sim	23	4,0		23	4,0		17	4,0	
150170	Bragança/PA					124	121	3	sim	20	5,0	Capina	0			0		
120010	Brasiléia/AC	nao				47	47	0	sim	15	12,0	Outros						
150180	Breves/PA					127	127	0	sim	50	3,0	Capina	0			0		
170380	Burití do Tocantins/TO	nao				17	13	4	sim	5	1,0	Pint meio-fio	0			0		
150200	Cachoeira do Arari/PA					38	38	0	nao									
150210	Cametá/PA	nao				210	210	0	nao									
170384	Campos Lindos/TO					25	25	0	nao									

TABELA Ge01b - INFORMAÇÕES GERAIS
(continuação)ANO DE
REFERÊNCIA
2011

Município		Recursos federais recebidos para manejo de resíduos sólidos				Qtd. tot. trab. remun. de todo o manejo RSU, por agente			Trabalhadores de frentes de trabalho temporárias									
Código	Nome/UF	Ocor- rência	Valor	Tipo	Aplicação	Total	Público	Privado	Exist. frentes	Frente 1			Frente 2			Frente 3		
			R\$/ano			empreg.	empreg.	empreg.		Qt. trab. empreg.	Duração mês	Serv. predom.	Qt. trab. empreg.	Duração mês	Serv. predom.	Qt. trab. empreg.	Duração mês	Serv. predom.
REGIÃO NORTE		Fn224	Fn225	Fn226	Fn227	Tb015	Tb013	Tb014	Tb016	Tb017	Tb020	Tb026	Tb018	Tb021	Tb027	Tb019	Tb022	Tb028
150215	Canaã dos Carajás/PA	nao				93	0	93	nao									
130090	Canutama/AM	nao				77	77	0	nao									
130100	Carauari/AM					113	113	0	sim	34	12,0	Coleta RDO	37	12,0	Varrição	42	12,0	Outros
170386	Cariri do Tocantins/TO	nao				14	14	0	sim	20	1,0	Capina	20	1,0	Pint meio-fio	20	1,0	Limp lote
150240	Castanhal/PA	nao				155	155	0	nao									
170550	Colinas do Tocantins/TO	nao				93	93	0	nao									
170555	Combinado/TO	nao				20	20	0	sim	5	4,0	Limp boca lobo	5	3,0	Limp lote vago	3	3,0	Pint meio-fio
110007	Corumbiara/RO	nao				9	7	2	nao									
120020	Cruzeiro do Sul/AC	nao					61		sim	105	12,0	Capina						
110094	Cujubim/RO	nao				14	0	14	nao									
170700	Dianópolis/TO					50	0	50	nao									
170720	Dois Irmãos do Tocantins/TO	nao				22	22	0	sim	4	2,0	Limp lote vago						
130140	Eirunepé/AM	nao				58	32	26	sim	26	12,0	Coleta RDO						
130150	Envira/AM	nao				64	15	49	sim	45	4,0	Coleta RDO	45	4,0	Varrição	45	4,0	Capina
120025	Epitaciolândia/AC	sim	200.000,00	N. oneroso	Compra Caminhão coletor de	39	39	0	nao									
170740	Esperantina/TO	nao				9	1	8	sim	3	12,0	Capina	3	12,0	Varrição	3	2,0	Pint meio-fio
170755	Fátima/TO	nao				16	16	0	sim	45	1,0	Varrição	35	1,0	Capina			
170765	Figueirópolis/TO	nao				12	1	11	nao									
170770	Filadélfia/TO	nao				10	10	0	nao									
130160	Fonte Boa/AM	nao					133		nao									
170820	Formoso do Araguaia/TO	sim	200.000,00	N. oneroso	construção de aterro sanitário	48	48	0	nao									
170825	Fortaleza do Tabocão/TO					23	23	0	nao									
170830	Goianorte/TO	nao				39	39	0	sim	10	5,0	Limp boca lobo						
170930	Guaraí/TO	nao				6	6	0	sim	10	3,0	Limp lote vago						
170950	Gurupi/TO	nao				207	207	0	sim	40	12,0	Varrição						
130170	Humaitá/AM	nao				91	1	90	sim	70	3,0	Limp lote vago						
150320	Igarapé-Açu/PA	nao				36	36	0	nao									
150330	Igarapé-Miri/PA	nao				73	73	0	sim	16	12,0	Limp boca lobo						
130185	Iranduba/AM	nao				89	89	0	sim	20	3,0	Capina	0			0		
150360	Itaituba/PA	nao				145	145	0	nao									
130195	Itamarati/AM	nao				43	43	0	nao									
171110	Itaporã do Tocantins/TO	nao				19	19	0	nao									
150375	Jacareacanga/PA	nao				19	19	0	sim	15		Pint meio-fio	15		Limp boca lobo	20		Limp lote

TABELA Ge01b - INFORMAÇÕES GERAIS
(continuação)ANO DE
REFERÊNCIA
2011

Município		Recursos federais recebidos para manejo de resíduos sólidos				Qtd. tot. trab. remun. de todo o manejo RSU, por agente			Trabalhadores de frentes de trabalho temporárias									
Código	Nome/UF	Ocor- rência	Valor	Tipo	Aplicação	Total	Público	Privado	Exist. frentes	Frente 1			Frente 2			Frente 3		
			R\$/ano			empreg.	empreg.	empreg.		Qt. trab. empreg.	Duração mês	Serv. predom.	Qt. trab. empreg.	Duração mês	Serv. predom.	Qt. trab. empreg.	Duração mês	Serv. predom.
REGIÃO NORTE		Fn224	Fn225	Fn226	Fn227	Tb015	Tb013	Tb014	Tb016	Tb017	Tb020	Tb026	Tb018	Tb021	Tb027	Tb019	Tb022	Tb028
150380	Jacundá/PA	nao				52	52	0	nao									
130210	Japurá/AM	nao					50		nao									
171180	Juarina/TO	nao					16		sim	2		Coleta RDO						
130230	Jutai/AM					19	19	0	sim	20		2,0 Capina						
130240	Lábrea/AM	nao					4		sim	60		4,0 Coleta RDO	60		4,0 Coleta RDO	60		4,0 Coleta RDO
171190	Lagoa da Confusão/TO					85	85	0	nao									
160030	Macapá/AP	nao				456	0	456	nao									
150405	Mãe do Rio/PA						55		sim	6		1,0 Varrição						
130250	Manacapuru/AM	nao				207	207	0	sim	207								
130255	Manaquiri/AM					34	34	0	nao									
130260	Manaus/AM	nao				3800	1400	2.400	nao									
120033	Mâncio Lima/AC					41	41	0	sim	15		12,0 Capina	15		12,0 Varrição	10		12,0 Coleta RDO
130270	Manicoré/AM	nao					106		nao									
130280	Maraã/AM						190		nao									
150420	Marabá/PA	nao				268	35	233	nao									
150440	Marapanim/PA	nao				41	41	0	nao									
150442	Marituba/PA	nao				157	157	0	sim	20		8,0 Capina						
130290	Maués/AM	nao					17		sim	20		12,0 Outros						
150450	Melgaço/PA						41		nao									
171320	Miracema do Tocantins/TO	nao				76	76	0	nao									
171330	Miranorte/TO	nao				53	2	51	nao									
171370	Monte Santo do Tocantins/TO	nao				6	6	0	nao									
130310	Nova Olinda do Norte/AM	nao					10		nao									
171500	Nova Rosalândia/TO	nao				9	9	0	sim	5		3,0 Coleta RDO						
130320	Novo Airão/AM	nao					32		nao									
171515	Novo Alegre/TO	nao				19	19	0	sim	4		4,0 Pint meio-fio	4		3,0 Limp boca lobo			
130330	Novo Aripuanã/AM	nao					89		nao									
150503	Novo Progresso/PA	nao				41	0	41	nao									
150510	Óbidos/PA	nao				9	9	0	sim	52		12,0 Coleta RDO	0			0		
150530	Oriximiná/PA	nao				81	2	79	nao									
150540	Ourém/PA	nao				70	70	0	nao									
150543	Ourilândia do Norte/PA	nao				22	22	0	sim	41		12,0	0			0		
172100	Palmas/TO	nao				481	82	399	nao									

TABELA Ge01b - INFORMAÇÕES GERAIS
(continuação)ANO DE
REFERÊNCIA
2011

Município		Recursos federais recebidos para manejo de resíduos sólidos				Qtd. tot. trab. remun. de todo o manejo RSU, por agente			Trabalhadores de frentes de trabalho temporárias									
Código	Nome/UF	Ocor- rência	Valor	Tipo	Aplicação	Total	Público	Privado	Exist. frentes	Frente 1			Frente 2			Frente 3		
			R\$/ano			empreg.	empreg.	empreg.		Qt. trab. empreg.	Duração mês	Serv. predom.	Qt. trab. empreg.	Duração mês	Serv. predom.	Qt. trab. empreg.	Duração mês	Serv. predom.
REGIÃO NORTE		Fn224	Fn225	Fn226	Fn227	Tb015	Tb013	Tb014	Tb016	Tb017	Tb020	Tb026	Tb018	Tb021	Tb027	Tb019	Tb022	Tb028
150550	Paragominas/PA	nao				159	40	119	nao									
171610	Paraíso do Tocantins/TO	nao				66	66	0	sim	18	6,0 Capina		0			0		
130340	Parintins/AM	nao				241	0	241	sim	100	1,0							
150555	Pau D Arco/PA					9	2	7	nao									
171630	Pau D Arco/TO					22	22	0	nao									
130350	Pauini/AM	nao				20	20	0	nao									
171650	Pedro Afonso/TO	nao				26	26	0	sim			Limp boca lobo						
171660	Peixe/TO	nao				75	75	0	sim	20	6,0 Limp lote vago		10	1,0 Pint meio-fio		20	2,0 Outros	
110018	Pimenta Bueno/RO	nao				23	23	0	nao									
171700	Pindorama do Tocantins/TO	nao					17		sim	4	2,0 Limp boca lobo		2	3,0 Pint meio-fio				
171750	Pium/TO	nao				25	25	0	sim	13	1,0 Pint meio-fio		1	2,0 Limp lote vago				
171800	Porto Alegre do Tocantins/TO	nao				9	9	0	nao									
171820	Porto Nacional/TO					119	119	0	sim	43	3,0 Capina		52	5,0 Pint meio-fio		26	3,0 Limp lote	
110020	Porto Velho/RO	nao				153	0	153	nao									
120039	Porto Walter/AC	nao				35	35	0	sim	5	9,0 Outros		5	9,0 Outros				
130353	Presidente Figueiredo/AM	nao				105	0	105	nao									
150610	Primavera/PA	nao					19		nao									
171855	Riachinho/TO	nao				14	14	0	sim	2	1,0 Pint meio-fio		1	1,0 Limp lote vago				
120040	Rio Branco/AC	nao				546	93	453	nao									
120042	Rodrigues Alves/AC					16	16	0	sim	4	2,0		0			0		
150620	Salinópolis/PA					30	30	0	nao									
171884	Sandolândia/TO	nao				19	19	0	sim	5	2,0 Limp boca lobo		3	1,0 Pint meio-fio				
150640	Santa Cruz do Arari/PA					15	15	0	nao									
150655	Santa Luzia do Pará/PA	nao				37	5	32	nao									
150680	Santarém/PA	nao				186	56	130	nao									
171900	Santa Tereza do Tocantins/TO	nao				8	8	0	nao									
150710	São Caetano de Odivelas/PA	nao				27	27	0	nao									
110149	São Francisco do Guaporé/RO	nao				18	18	0	nao									
130380	São Gabriel da Cachoeira/AM					35	35	0	nao									
150745	São Geraldo do Araguaia/PA	nao				34	34	0	nao									
150747	São João de Pirabas/PA	nao				28	28	0	sim									
150770	São Sebastião da Boa Vista/PA					56	56	0	nao									
130395	São Sebastião do Uatumã/AM						24		nao									

TABELA Ge01b - INFORMAÇÕES GERAIS
(continuação)ANO DE
REFERÊNCIA
2011

Município		Recursos federais recebidos para manejo de resíduos sólidos				Qtd. tot. trab. remun. de todo o manejo RSU, por agente			Trabalhadores de frentes de trabalho temporárias									
Código	Nome/UF	Ocor- rência	Valor	Tipo	Aplicação	Total	Público	Privado	Exist. frentes	Frente 1			Frente 2			Frente 3		
			R\$/ano			empreg.	empreg.	empreg.		Qt. trab. empreg.	Duração mês	Serv. predom.	Qt. trab. empreg.	Duração mês	Serv. predom.	Qt. trab. empreg.	Duração mês	Serv. predom.
REGIÃO NORTE		Fn224	Fn225	Fn226	Fn227	Tb015	Tb013	Tb014	Tb016	Tb017	Tb020	Tb026	Tb018	Tb021	Tb027	Tb019	Tb022	Tb028
150790	Soure/PA	nao				51	51	0	sim									
172090	Taguatinga/TO	nao				27	27	0	nao									
172093	Taipas do Tocantins/TO	nao				22	22	0	sim	5	2,0 Pint meio-fio		2	2,0 Limp boca lobo				
172097	Talismã/TO	nao				15	15	0	nao									
150797	Terra Santa/PA					25	15	10	sim	30	4,0							
172120	Tocantinópolis/TO					104	104	0	nao									
150803	Tracuateua/PA	nao				38	5	33	nao									
150810	Tucuruí/PA	nao				264	34	230	sim	20	12,0 Limp boca lobo							
150815	Uruará/PA	nao				64	64	0	nao									
130430	Urucará/AM					71	71	0	sim	10	8,0 Coleta RDO		0			0		
130440	Urucurituba/AM	nao				51	1	50	nao									
110175	Vale do Anari/RO	nao				11	8	3	sim	15	1,0 Capina		15	1,0 Pint meio-fio				
110030	Vilhena/RO	nao				84	42	42	nao									
160080	Vitória do Jari/AP					44	44	0	nao									
172210	Xambioá/TO	nao				20	0	20	nao									

TABELA Ge02
INFORMAÇÕES SOBRE DESPESAS, SEGUNDO O TIPO DE SERVIÇO
REALIZADO

TABELA Ge02 - INFORMAÇÕES SOBRE DESPESAS, SEGUNDO TIPO DE SERVIÇO REALIZADO

ANO DE
REFERÊNCIA
2011

Município		Despesas com manejo de resíduos sólidos, segundo o tipo de serviço realizado											
		Coleta de RS domiciliares e públicos			Coleta de RS serviços de saúde			Varrição de logradouros públicos			Demais Serviços, inclusive admin. e com unid. de proc.		
Código	Nome/UF	Total	Público	Privado	Total	Público	Privado	Total	Público	Privado	Total	Público	Privado
		R\$/ano	R\$/ano	R\$/ano	R\$/ano	R\$/ano	R\$/ano	R\$/ano	R\$/ano	R\$/ano	R\$/ano	R\$/ano	R\$/ano
REGIÃO NORTE		Fn208	Fn206	Fn207	Fn211	Fn209	Fn210	Fn214	Fn212	Fn213	Fn217	Fn215	Fn216
150010	Abaetetuba/PA	1.662.695	0	1.662.695	332.539	0	332.539	237.560	237.560	0	0	0	0
150013	Abel Figueiredo/PA	159.831	159.831	0	0	0	0	61.509	61.509	0	73.021	73.021	0
150040 Alenquer/PA													
170035	Aliança do Tocantins/TO	115.672	58.747	56.925	49.757	0	49.757	56.937	32.058	24.879	117.596	76.596	41.000
130006	Amaturá/AM	32.700						78.480			9.265		
130008	Anamá/AM	38.700			17.250			90.000			36.000		
170100	Ananás/TO	202.840	202.840	0	52.900	52.900	0	17.860	17.860	0	21.840	21.840	0
170105	Angico/TO	70.000	70.000	0	30.000	30.000	0	50.000	50.000	0	20.000	20.000	0
130014	Apuí/AM	133.516	53.516	80.000		0							80.000
170190	Araguacema/TO		116.536			89.600			179.136			222.207	
170200	Araguaçu/TO			0	20.400	20.400	0			0			0
170210	Araguaína/TO	3.920.594	0	3.920.594	303.514	0	303.514	1.325.443	0	1.325.443	700.000	700.000	0
110002	Ariquemes/RO	1.800.000	0	1.800.000	56.880	56.880	0	234.000	0	234.000	1.184.000	14.000	1.170.000
170240	Arraias/TO	108.957	108.957	0	38.260	38.260	0	156.842	156.842	0	0	0	0
130020 Atalaia do Norte/AM													
170255 Augustinópolis/TO													
150090 Augusto Corrêa/PA													
170270	Aurora do Tocantins/TO	90.000	90.000	0	40.000	40.000	0	50.000	50.000	0	30.000	30.000	0
130030 Autazes/AM													
170300	Babaçulândia/TO	38.400			45.000			81.000			10.900		
130040	Barcelos/AM		138.000			13.800			720.000			0	
130050 Barreirinha/AM													
150140	Belém/PA	29.166.816	0	29.166.816	757.279	0	757.279	5.931.519	0	5.931.519	23.659.783	0	23.659.783
130060	Benjamin Constant/AM		390.000			26.000			26.000			80.000	
170320 Bernardo Sayão/TO													
130068 Boa Vista do Ramos/AM													
150170	Bragança/PA	1.529.136	911.136	618.000	0	0	0	503.820	503.820	0	58.560	58.560	0
120010 Brasília/AC													
150180 Breves/PA													
170380	Buriti do Tocantins/TO	132.000	0	132.000	7.200	7.200	0	164.208	164.208	0	3.600	3.600	0
150200 Cachoeira do Arari/PA													
150210 Cametá/PA													
170384 Campos Lindos/TO													

TABELA Ge02 - INFORMAÇÕES SOBRE DESPESAS, SEGUNDO TIPO DE SERVIÇO REALIZADO

ANO DE
REFERÊNCIA
2011

Município		Despesas com manejo de resíduos sólidos, segundo o tipo de serviço realizado											
		Coleta de RS domiciliares e públicos			Coleta de RS serviços de saúde			Varrição de logradouros públicos			Demais Serviços, inclusive admin. e com unid. de proc.		
Código	Nome/UF	Total	Público	Privado	Total	Público	Privado	Total	Público	Privado	Total	Público	Privado
		R\$/ano	R\$/ano	R\$/ano	R\$/ano	R\$/ano	R\$/ano	R\$/ano	R\$/ano	R\$/ano	R\$/ano	R\$/ano	R\$/ano
REGIÃO NORTE		Fn208	Fn206	Fn207	Fn211	Fn209	Fn210	Fn214	Fn212	Fn213	Fn217	Fn215	Fn216
150215	Canaã dos Carajás/PA	2.047.104	0	2.047.104	156.624	0	156.624	1.023.372	0	1.023.372	386.929	0	386.929
130090	Canutama/AM	378.600	378.600	0	75.720	75.720	0	222.600	222.600	0	70.000	70.000	0
130100	Carauari/AM												
170386	Cariri do Tocantins/TO	45.045	45.045	0	10.505	10.505	0	50.600	50.600	0	11.471	11.471	0
150240	Castanhal/PA	1.363.536	1.363.536	0	126.846	0	126.846	458.244	458.244	0	0	0	0
170550	Colinas do Tocantins/TO												
170555	Combinado/TO	120.000	120.000	0	60.000	60.000	0	50.000	50.000	0	40.000	40.000	0
110007	Corumbiara/RO												
120020	Cruzeiro do Sul/AC												
110094	Cujubim/RO	223.200	0	223.200	0	0	0	300.000	0	300.000	0	0	0
170700	Dianópolis/TO	242.642	0	242.642	97.056	0	97.056	145.574	0	145.574	0	0	0
170720	Dois Irmãos do Tocantins/TO	96.000	96.000	0	60.000	60.000	0	50.000	50.000	0	42.000	42.000	0
130140	Eirunepé/AM	433.952			238.435			578.372			550.814		
130150	Envira/AM	189.821	4.901	184.920	12.062	0	12.062	72.960	0	72.960	228.359	14.028	214.331
120025	Epitaciolândia/AC		254.600			0			120.000			41.800	
170740	Esperantina/TO	300.000	0	300.000	0	0	0	14.796	11.196	3.600	0	0	0
170755	Fátima/TO												
170765	Figueirópolis/TO	60.000			15.700			77.800					
170770	Filadélfia/TO	185.321	185.321	0	0	0	0	0	0	0	0	0	0
130160	Fonte Boa/AM		280.000			60.000			950.000			54.637	
170820	Formoso do Araguaia/TO	545.000	545.000	0	307.000	307.000	0	212.000	212.000	0	48.000	48.000	0
170825	Fortaleza do Tabocão/TO												
170830	Goianorte/TO	150.000	150.000	0	100.000	100.000	0	240.000	240.000	0	100.000	100.000	0
170930	Guaraí/TO												
170950	Gurupi/TO	3.279.892	3.279.892	0	67.320	67.320	0	1.272.000	1.272.000	0	0	0	0
130170	Humaitá/AM	3.027.678	622.574	2.405.104	0	0	0	763.368	127.968	635.400	772.553	258.624	513.929
150320	Igarapé-Açu/PA	265.610	265.610	0	80.525	80.525	0	153.110	153.110	0	0	0	0
150330	Igarapé-Miri/PA	124.250	124.250	0	14.450	14.450	0	190.750	190.750	0	50.750	50.750	0
130185	Iranduba/AM	1.920.000	1.920.000	0	0	0	0	480.000	480.000	0	0	0	0
150360	Itaituba/PA	550.000	550.000	0	250.000	250.000	0	516.191	516.191	0	300.000	300.000	0
130195	Itamarati/AM	214.110	214.110	0	0	0	0	297.375	297.375	0	0	0	0
171110	Itaporã do Tocantins/TO	145.480	145.480	0	0	0	0	103.160	103.160	0	0	0	0
150375	Jacareacanga/PA		68.400			46.000			300.000			151.800	

TABELA Ge02 - INFORMAÇÕES SOBRE DESPESAS, SEGUNDO TIPO DE SERVIÇO REALIZADO

ANO DE
REFERÊNCIA
2011

Município		Despesas com manejo de resíduos sólidos, segundo o tipo de serviço realizado											
		Coleta de RS domiciliares e públicos			Coleta de RS serviços de saúde			Varrição de logradouros públicos			Demais Serviços, inclusive admin. e com unid. de proc.		
		Total	Público	Privado	Total	Público	Privado	Total	Público	Privado	Total	Público	Privado
		R\$/ano	R\$/ano	R\$/ano	R\$/ano	R\$/ano	R\$/ano	R\$/ano	R\$/ano	R\$/ano	R\$/ano	R\$/ano	R\$/ano
Código	Nome/UF	Fn208	Fn206	Fn207	Fn211	Fn209	Fn210	Fn214	Fn212	Fn213	Fn217	Fn215	Fn216
REGIÃO NORTE													
150380	Jacundá/PA	430.644	430.644	0	101.553	101.553	0	52.248	52.248	0	30.760	30.760	0
130210	Japurá/AM												
171180	Juarina/TO					300			320.000			300	
130230	Jutai/AM												
130240	Lábrea/AM												
171190	Lagoa da Confusão/TO												
160030	Macapá/AP	10.581.397	0	10.581.397	1.019.988	0	1.019.988	3.343.787	0	3.343.787	10.616.423	0	10.616.423
150405	Mãe do Rio/PA												
130250	Manacapuru/AM				0			0			0		
130255	Manaquiri/AM												
130260	Manaus/AM			81.554.046			1.178.253			31.726.010			
120033	Mâncio Lima/AC												
130270	Manicoré/AM	447.840	447.840	0	0	0	0	597.120	597.120	0	388.128	388.128	0
130280	Maraã/AM												
150420	Marabá/PA	4.276.140	0	4.276.140	1.057.920	0	1.057.920	391.860	391.860	0	0	0	0
150440	Marapanim/PA												
150442	Marituba/PA				267.431	0	267.431						
130290	Maués/AM												
150450	Melgaço/PA												
171320	Miracema do Tocantins/TO	384.000	384.000	0	36.000	36.000	0	380.000	380.000	0	88.000	88.000	0
171330	Miranorte/TO												
171370	Monte Santo do Tocantins/TO												
130310	Nova Olinda do Norte/AM												
171500	Nova Rosalândia/TO	40.102	40.102	0	20.160	20.160	0	30.236	30.236	0	0	0	0
130320	Novo Airão/AM												
171515	Novo Alegre/TO	90.000	90.000	0	60.000	60.000	0	90.000	90.000	0	30.000	30.000	0
130330	Novo Aripuanã/AM		600.000			0			327.600				
150503	Novo Progresso/PA												
150510	Óbidos/PA	480.000	180.000	300.000	60.000	0	60.000	180.000	180.000	0	340.000	340.000	0
150530	Oriximiná/PA												
150540	Ourém/PA	170.000	170.000	0	35.000	35.000	0	90.000	90.000	0	25.000	25.000	0
150543	Ouritânia do Norte/PA	202.002	202.002	0	0	0	0	238.309	238.309	0	0	0	0
172100	Palmas/TO	5.045.755	0	5.045.755	346.221	0	346.221	1.407.923	0	1.407.923	5.156.600	0	5.156.600

TABELA Ge02 - INFORMAÇÕES SOBRE DESPESAS, SEGUNDO TIPO DE SERVIÇO REALIZADO

ANO DE
REFERÊNCIA
2011

Município		Despesas com manejo de resíduos sólidos, segundo o tipo de serviço realizado											
		Coleta de RS domiciliares e públicos			Coleta de RS serviços de saúde			Varrição de logradouros públicos			Demais Serviços, inclusive admin. e com unid. de proc.		
Código	Nome/UF	Total	Público	Privado	Total	Público	Privado	Total	Público	Privado	Total	Público	Privado
		R\$/ano	R\$/ano	R\$/ano	R\$/ano	R\$/ano	R\$/ano	R\$/ano	R\$/ano	R\$/ano	R\$/ano	R\$/ano	R\$/ano
REGIÃO NORTE		Fn208	Fn206	Fn207	Fn211	Fn209	Fn210	Fn214	Fn212	Fn213	Fn217	Fn215	Fn216
150550	Paragominas/PA	2.500.534	446.000	2.054.534	120.000	0	120.000	1.744.880	335.880	1.409.000	120.000	20.000	100.000
171610	Paraíso do Tocantins/TO												
130340	Parintins/AM	3.245.276	0	3.245.276	360.586	0	360.586	1.511.460	0	1.511.460	0	0	0
150555	Pau D Arco/PA	30.000	0	30.000	36.000	0	36.000	40.800	28.800	12.000	0	0	0
171630	Pau D Arco/TO												
130350	Pauini/AM												
171650	Pedro Afonso/TO												
171660	Peixe/TO												
110018	Pimenta Bueno/RO			0			0			0	0	0	0
171700	Pindorama do Tocantins/TO	60.000	60.000	0	20.000	20.000	0	80.000	80.000	0	30.000	30.000	0
171750	Pium/TO	243.362	243.362	0	0	0	0	98.100	98.100	0	20.125	20.125	0
171800	Porto Alegre do Tocantins/TO		2.000			2.000			2.000			2.150	
171820	Porto Nacional/TO												
110020	Porto Velho/RO	14.893.874			398.093			0			4.487.797		
120039	Porto Walter/AC												
130353	Presidente Figueiredo/AM	383.709	0	383.709	136.560	0	136.560	809.640	0	809.640	1.920.181	0	1.920.181
150610	Primavera/PA												
171855	Riachinho/TO	90.000	90.000	0	44.904	44.904	0	85.000	85.000	0	30.000	30.000	0
120040	Rio Branco/AC	7.804.693	0	7.804.693	263.002	0	263.002	1.528.752	0	1.528.752	21.000.205	2.870.382	18.129.824
120042	Rodrigues Alves/AC												
150620	Salinópolis/PA	223.920	223.920	0	55.980	55.980	0	195.392	195.392	0	0	0	0
171884	Sandolândia/TO	360.516	360.516	0	120.258	120.258	0	57.000	57.000	0	50.000	50.000	0
150640	Santa Cruz do Arari/PA												
150655	Santa Luzia do Pará/PA												
150680	Santarém/PA												
171900	Santa Tereza do Tocantins/TO												
150710	São Caetano de Odivelas/PA												
110149	São Francisco do Guaporé/RO												
130380	São Gabriel da Cachoeira/AM												
150745	São Geraldo do Araguaia/PA	245.000			129.000			126.000			200.000		
150747	São João de Pirabas/PA	223.920	223.920	0	55.980	55.980	0	195.392	195.392	0	0	0	0
150770	São Sebastião da Boa Vista/PA												
130395	São Sebastião do Uatumã/AM												

TABELA Ge02 - INFORMAÇÕES SOBRE DESPESAS, SEGUNDO TIPO DE SERVIÇO REALIZADO

ANO DE
REFERÊNCIA
2011

Município		Despesas com manejo de resíduos sólidos, segundo o tipo de serviço realizado											
		Coleta de RS domiciliares e públicos			Coleta de RS serviços de saúde			Varrição de logradouros públicos			Demais Serviços, inclusive admin. e com unid. de proc.		
Código	Nome/UF	Total	Público	Privado	Total	Público	Privado	Total	Público	Privado	Total	Público	Privado
		R\$/ano	R\$/ano	R\$/ano	R\$/ano	R\$/ano	R\$/ano	R\$/ano	R\$/ano	R\$/ano	R\$/ano	R\$/ano	R\$/ano
REGIÃO NORTE		Fn208	Fn206	Fn207	Fn211	Fn209	Fn210	Fn214	Fn212	Fn213	Fn217	Fn215	Fn216
150790	Soure/PA	223.920	223.920	0	55.980	55.980	0	193.392	193.392	0			
172090	Taguatinga/TO	57.320	57.320	0	21.928	21.928	0	1.119.000	1.119.000	0	0	0	0
172093	Taipas do Tocantins/TO	150.000	150.000	0	120.000	120.000	0	112.000	112.000	0	50.000	50.000	0
172097	Talismã/TO	88.548	88.548	0	14.340	14.340	0	74.800	74.800	0	87.561	87.561	0
150797	Terra Santa/PA	360.000	120.000	240.000	72.000	60.000	12.000	74.640	64.640	10.000	0	0	0
172120	Tocantinópolis/TO												
150803	Tracuateua/PA												
150810	Tucuruí/PA		0			0			0			390.000	
150815	Uruará/PA	1.712.080			33.600			340.884					
130430	Uruará/AM												
130440	Urucurituba/AM	124.500	0	124.500	0	0	0	0	0	0	222.700	72.000	150.700
110175	Vale do Anari/RO	94.176	0	94.176	24.000	24.000	0	74.180	74.180	0	0	0	0
110030	Vilhena/RO	1.184.437	240.768	943.669	357.110	0	357.110	67.608	67.608	0	225.360	225.360	0
160080	Vitória do Jari/AP												
172210	Xambioá/TO	300.000	0	300.000	200.000	0	200.000	200.000	0	200.000	155.800	0	155.800

TABELA Ge03
INFORMAÇÕES SOBRE DESPESAS, SEGUNDO A NATUREZA DO AGENTE-
EXECUTOR

TABELA Ge03 - INFORMAÇÕES SOBRE DESPESAS, SEGUNDO A NATUREZA DO AGENTE-EXECUTOR

ANO DE
REFERÊNCIA
2011

Município		Despesas com manejo de resíduos sólidos, segundo a natureza do agente-executor											
		Total				Público				Privado			
		Domiciliares	Saúde	Varrição	Demais	Domiciliares	Saúde	Varrição	Demais	Domiciliares	Saúde	Varrição	Demais
Código	Nome/UF	R\$/ano	R\$/ano	R\$/ano	R\$/ano	R\$/ano	R\$/ano	R\$/ano	R\$/ano	R\$/ano	R\$/ano	R\$/ano	R\$/ano
REGIÃO NORTE		Fn208	Fn211	Fn214	Fn217	Fn206	Fn209	Fn212	Fn215	Fn207	Fn210	Fn213	Fn216
150010	Abaetetuba/PA	1.662.695	332.539	237.560	0	0	0	237.560	0	1.662.695	332.539	0	0
150013	Abel Figueiredo/PA	159.831	0	61.509	73.021	159.831	0	61.509	73.021	0	0	0	0
150040 Alenquer/PA													
170035	Aliança do Tocantins/TO	115.672	49.757	56.937	117.596	58.747	0	32.058	76.596	56.925	49.757	24.879	41.000
130006	Amaturá/AM	32.700		78.480	9.265								
130008	Anamá/AM	38.700	17.250	90.000	36.000								
170100	Ananás/TO	202.840	52.900	17.860	21.840	202.840	52.900	17.860	21.840	0	0	0	0
170105	Angico/TO	70.000	30.000	50.000	20.000	70.000	30.000	50.000	20.000	0	0	0	0
130014	Apuí/AM	133.516				53.516	0			80.000			80.000
170190	Araguacema/TO					116.536	89.600	179.136	222.207				
170200	Araguaçu/TO		20.400				20.400			0	0	0	0
170210	Araguaína/TO	3.920.594	303.514	1.325.443	700.000	0	0	0	700.000	3.920.594	303.514	1.325.443	0
110002	Ariquemes/RO	1.800.000	56.880	234.000	1.184.000	0	56.880	0	14.000	1.800.000	0	234.000	1.170.000
170240	Arraias/TO	108.957	38.260	156.842	0	108.957	38.260	156.842	0	0	0	0	0
130020 Atalaia do Norte/AM													
170255 Augustinópolis/TO													
150090 Augusto Corrêa/PA													
170270	Aurora do Tocantins/TO	90.000	40.000	50.000	30.000	90.000	40.000	50.000	30.000	0	0	0	0
130030 Autazes/AM													
170300	Babaçulândia/TO	38.400	45.000	81.000	10.900								
130040	Barcelos/AM					138.000	13.800	720.000	0				
130050 Barreirinha/AM													
150140	Belém/PA	29.166.816	757.279	5.931.519	23.659.783	0	0	0	0	29.166.816	757.279	5.931.519	23.659.783
130060	Benjamin Constant/AM					390.000	26.000	26.000	80.000				
170320 Bernardo Sayão/TO													
130068 Boa Vista do Ramos/AM													
150170	Bragança/PA	1.529.136	0	503.820	58.560	911.136	0	503.820	58.560	618.000	0	0	0
120010 Brasília/AC													
150180 Breves/PA													
170380	Buriti do Tocantins/TO	132.000	7.200	164.208	3.600	0	7.200	164.208	3.600	132.000	0	0	0
150200 Cachoeira do Arari/PA													
150210 Cametá/PA													
170384 Campos Lindos/TO													

TABELA Ge03 - INFORMAÇÕES SOBRE DESPESAS, SEGUNDO A NATUREZA DO AGENTE-EXECUTOR

ANO DE
REFERÊNCIA
2011

Município	Despesas com manejo de resíduos sólidos, segundo a natureza do agente-executor											
	Total				Público				Privado			
	Domiciliares	Saúde	Varrição	Demais	Domiciliares	Saúde	Varrição	Demais	Domiciliares	Saúde	Varrição	Demais
Código	R\$/ano	R\$/ano	R\$/ano	R\$/ano	R\$/ano	R\$/ano	R\$/ano	R\$/ano	R\$/ano	R\$/ano	R\$/ano	R\$/ano
REGIÃO NORTE	Fn208	Fn211	Fn214	Fn217	Fn206	Fn209	Fn212	Fn215	Fn207	Fn210	Fn213	Fn216
150215 Canaã dos Carajás/PA	2.047.104	156.624	1.023.372	386.929	0	0	0	0	2.047.104	156.624	1.023.372	386.929
130090 Canutama/AM	378.600	75.720	222.600	70.000	378.600	75.720	222.600	70.000	0	0	0	0
130100 Carauari/AM												
170386 Cariri do Tocantins/TO	45.045	10.505	50.600	11.471	45.045	10.505	50.600	11.471	0	0	0	0
150240 Castanhal/PA	1.363.536	126.846	458.244	0	1.363.536	0	458.244	0	0	126.846	0	0
170550 Colinas do Tocantins/TO												
170555 Combinado/TO	120.000	60.000	50.000	40.000	120.000	60.000	50.000	40.000	0	0	0	0
110007 Corumbiara/RO												
120020 Cruzeiro do Sul/AC												
110094 Cujubim/RO	223.200	0	300.000	0	0	0	0	0	223.200	0	300.000	0
170700 Dianópolis/TO	242.642	97.056	145.574	0	0	0	0	0	242.642	97.056	145.574	0
170720 Dois Irmãos do Tocantins/TO	96.000	60.000	50.000	42.000	96.000	60.000	50.000	42.000	0	0	0	0
130140 Eirunepé/AM	433.952	238.435	578.372	550.814								
130150 Envira/AM	189.821	12.062	72.960	228.359	4.901	0	0	14.028	184.920	12.062	72.960	214.331
120025 Eptaciolândia/AC					254.600	0	120.000	41.800				
170740 Esperantina/TO	300.000	0	14.796	0	0	0	11.196	0	300.000	0	3.600	0
170755 Fátima/TO												
170765 Figueirópolis/TO	60.000	15.700	77.800									
170770 Filadélfia/TO	185.321	0	0	0	185.321	0	0	0	0	0	0	0
130160 Fonte Boa/AM					280.000	60.000	950.000	54.637				
170820 Formoso do Araguaia/TO	545.000	307.000	212.000	48.000	545.000	307.000	212.000	48.000	0	0	0	0
170825 Fortaleza do Tabocão/TO												
170830 Goianorte/TO	150.000	100.000	240.000	100.000	150.000	100.000	240.000	100.000	0	0	0	0
170930 Guaraí/TO												
170950 Gurupi/TO	3.279.892	67.320	1.272.000	0	3.279.892	67.320	1.272.000	0	0	0	0	0
130170 Humaitá/AM	3.027.678	0	763.368	772.553	622.574	0	127.968	258.624	2.405.104	0	635.400	513.929
150320 Igarapé-Açu/PA	265.610	80.525	153.110	0	265.610	80.525	153.110	0	0	0	0	0
150330 Igarapé-Miri/PA	124.250	14.450	190.750	50.750	124.250	14.450	190.750	50.750	0	0	0	0
130185 Iranduba/AM	1.920.000	0	480.000	0	1.920.000	0	480.000	0	0	0	0	0
150360 Itaituba/PA	550.000	250.000	516.191	300.000	550.000	250.000	516.191	300.000	0	0	0	0
130195 Itamarati/AM	214.110	0	297.375	0	214.110	0	297.375	0	0	0	0	0
171110 Itaporã do Tocantins/TO	145.480	0	103.160	0	145.480	0	103.160	0	0	0	0	0
150375 Jacareacanga/PA					68.400	46.000	300.000	151.800				

TABELA Ge03 - INFORMAÇÕES SOBRE DESPESAS, SEGUNDO A NATUREZA DO AGENTE-EXECUTOR

ANO DE
REFERÊNCIA
2011

Município		Despesas com manejo de resíduos sólidos, segundo a natureza do agente-executor											
		Total				Público				Privado			
		Domiciliares	Saúde	Varrição	Demais	Domiciliares	Saúde	Varrição	Demais	Domiciliares	Saúde	Varrição	Demais
Código	Nome/UF	R\$/ano	R\$/ano	R\$/ano	R\$/ano	R\$/ano	R\$/ano	R\$/ano	R\$/ano	R\$/ano	R\$/ano	R\$/ano	R\$/ano
REGIÃO NORTE		Fn208	Fn211	Fn214	Fn217	Fn206	Fn209	Fn212	Fn215	Fn207	Fn210	Fn213	Fn216
150380	Jacundá/PA	430.644	101.553	52.248	30.760	430.644	101.553	52.248	30.760	0	0	0	0
130210	Japurá/AM												
171180	Juarina/TO						300	320.000	300				
130230	Jutai/AM												
130240	Lábrea/AM												
171190	Lagoa da Confusão/TO												
160030	Macapá/AP	10.581.397	1.019.988	3.343.787	10.616.423	0	0	0	0	10.581.397	1.019.988	3.343.787	10.616.423
150405	Mãe do Rio/PA												
130250	Manacapuru/AM		0	0	0								
130255	Manaquiri/AM												
130260	Manaus/AM									81.554.046	1.178.253	31.726.010	
120033	Mâncio Lima/AC												
130270	Manicoré/AM	447.840	0	597.120	388.128	447.840	0	597.120	388.128	0	0	0	0
130280	Maraã/AM												
150420	Marabá/PA	4.276.140	1.057.920	391.860	0	0	0	391.860	0	4.276.140	1.057.920	0	0
150440	Marapanim/PA												
150442	Marituba/PA		267.431				0				267.431		
130290	Maués/AM												
150450	Melgaço/PA												
171320	Miracema do Tocantins/TO	384.000	36.000	380.000	88.000	384.000	36.000	380.000	88.000	0	0	0	0
171330	Miranorte/TO												
171370	Monte Santo do Tocantins/TO												
130310	Nova Olinda do Norte/AM												
171500	Nova Rosalândia/TO	40.102	20.160	30.236	0	40.102	20.160	30.236	0	0	0	0	0
130320	Novo Airão/AM												
171515	Novo Alegre/TO	90.000	60.000	90.000	30.000	90.000	60.000	90.000	30.000	0	0	0	0
130330	Novo Aripuanã/AM					600.000	0	327.600					
150503	Novo Progresso/PA												
150510	Óbidos/PA	480.000	60.000	180.000	340.000	180.000	0	180.000	340.000	300.000	60.000	0	0
150530	Oriximiná/PA												
150540	Ourém/PA	170.000	35.000	90.000	25.000	170.000	35.000	90.000	25.000	0	0	0	0
150543	Ouritânia do Norte/PA	202.002	0	238.309	0	202.002	0	238.309	0	0	0	0	0
172100	Palmas/TO	5.045.755	346.221	1.407.923	5.156.600	0	0	0	0	5.045.755	346.221	1.407.923	5.156.600

TABELA Ge03 - INFORMAÇÕES SOBRE DESPESAS, SEGUNDO A NATUREZA DO AGENTE-EXECUTOR

ANO DE
REFERÊNCIA
2011

Município		Despesas com manejo de resíduos sólidos, segundo a natureza do agente-executor											
		Total				Público				Privado			
Código	Nome/UF	Domiciliares	Saúde	Varrição	Demais	Domiciliares	Saúde	Varrição	Demais	Domiciliares	Saúde	Varrição	Demais
		R\$/ano	R\$/ano	R\$/ano	R\$/ano	R\$/ano	R\$/ano	R\$/ano	R\$/ano	R\$/ano	R\$/ano	R\$/ano	R\$/ano
REGIÃO NORTE		Fn208	Fn211	Fn214	Fn217	Fn206	Fn209	Fn212	Fn215	Fn207	Fn210	Fn213	Fn216
150550	Paragominas/PA	2.500.534	120.000	1.744.880	120.000	446.000	0	335.880	20.000	2.054.534	120.000	1.409.000	100.000
171610	Paraíso do Tocantins/TO												
130340	Parintins/AM	3.245.276	360.586	1.511.460	0	0	0	0	0	3.245.276	360.586	1.511.460	0
150555	Pau D Arco/PA	30.000	36.000	40.800	0	0	0	28.800	0	30.000	36.000	12.000	0
171630	Pau D Arco/TO												
130350	Pauini/AM												
171650	Pedro Afonso/TO												
171660	Peixe/TO												
110018	Pimenta Bueno/RO				0				0	0	0	0	0
171700	Pindorama do Tocantins/TO	60.000	20.000	80.000	30.000	60.000	20.000	80.000	30.000	0	0	0	0
171750	Pium/TO	243.362	0	98.100	20.125	243.362	0	98.100	20.125	0	0	0	0
171800	Porto Alegre do Tocantins/TO					2.000	2.000	2.000	2.150				
171820	Porto Nacional/TO												
110020	Porto Velho/RO	14.893.874	398.093	0	4.487.797								
120039	Porto Walter/AC												
130353	Presidente Figueiredo/AM	383.709	136.560	809.640	1.920.181	0	0	0	0	383.709	136.560	809.640	1.920.181
150610	Primavera/PA												
171855	Riachinho/TO	90.000	44.904	85.000	30.000	90.000	44.904	85.000	30.000	0	0	0	0
120040	Rio Branco/AC	7.804.693	263.002	1.528.752	21.000.205	0	0	0	2.870.382	7.804.693	263.002	1.528.752	18.129.824
120042	Rodrigues Alves/AC												
150620	Salinópolis/PA	223.920	55.980	195.392	0	223.920	55.980	195.392	0	0	0	0	0
171884	Sandolândia/TO	360.516	120.258	57.000	50.000	360.516	120.258	57.000	50.000	0	0	0	0
150640	Santa Cruz do Arari/PA												
150655	Santa Luzia do Pará/PA												
150680	Santarém/PA												
171900	Santa Tereza do Tocantins/TO												
150710	São Caetano de Odivelas/PA												
110149	São Francisco do Guaporé/RO												
130380	São Gabriel da Cachoeira/AM												
150745	São Geraldo do Araguaia/PA	245.000	129.000	126.000	200.000								
150747	São João de Pirabas/PA	223.920	55.980	195.392	0	223.920	55.980	195.392	0	0	0	0	0
150770	São Sebastião da Boa Vista/PA												
130395	São Sebastião do Uatumã/AM												

TABELA Ge03 - INFORMAÇÕES SOBRE DESPESAS, SEGUNDO A NATUREZA DO AGENTE-EXECUTOR

ANO DE
REFERÊNCIA
2011

Município		Despesas com manejo de resíduos sólidos, segundo a natureza do agente-executor											
		Total				Público				Privado			
Código	Nome/UF	Domiciliares	Saúde	Varrição	Demais	Domiciliares	Saúde	Varrição	Demais	Domiciliares	Saúde	Varrição	Demais
		R\$/ano	R\$/ano	R\$/ano	R\$/ano	R\$/ano	R\$/ano	R\$/ano	R\$/ano	R\$/ano	R\$/ano	R\$/ano	R\$/ano
REGIÃO NORTE		Fn208	Fn211	Fn214	Fn217	Fn206	Fn209	Fn212	Fn215	Fn207	Fn210	Fn213	Fn216
150790	Soure/PA	223.920	55.980	193.392		223.920	55.980	193.392		0	0	0	
172090	Taguatinga/TO	57.320	21.928	1.119.000	0	57.320	21.928	1.119.000	0	0	0	0	0
172093	Taipas do Tocantins/TO	150.000	120.000	112.000	50.000	150.000	120.000	112.000	50.000	0	0	0	0
172097	Talismã/TO	88.548	14.340	74.800	87.561	88.548	14.340	74.800	87.561	0	0	0	0
150797	Terra Santa/PA	360.000	72.000	74.640	0	120.000	60.000	64.640	0	240.000	12.000	10.000	0
172120	Tocantinópolis/TO												
150803	Tracuateua/PA												
150810	Tucuruí/PA					0	0	0	390.000				
150815	Uruará/PA	1.712.080	33.600	340.884									
130430	Uruará/AM												
130440	Urucurituba/AM	124.500	0	0	222.700	0	0	0	72.000	124.500	0	0	150.700
110175	Vale do Anari/RO	94.176	24.000	74.180	0	0	24.000	74.180	0	94.176	0	0	0
110030	Vilhena/RO	1.184.437	357.110	67.608	225.360	240.768	0	67.608	225.360	943.669	357.110	0	0
160080	Vitória do Jari/AP												
172210	Xambioá/TO	300.000	200.000	200.000	155.800	0	0	0	0	300.000	200.000	200.000	155.800

TABELA Ge04
INFORMAÇÕES SOBRE TRABALHADORES REMUNERADOS, SEGUNDO A
NATUREZA DO AGENTE-EXECUTOR

TABELA Ge04 - INFORMAÇÕES SOBRE TRABALHADORES REMUNERADOS, SEGUNDO A NATUREZA DO AGENTE-EXECUTOR

ANO DE
REFERÊNCIA
2011

Município		Quantidade de trabalhadores remunerados alocados no manejo de resíduos sólidos, segundo a natureza do agente executor													
		Total		Público						Privado					
Código	Nome/UF	Público	Privado	Coleta	Varrição	Capina	Unidades	Outros	Geren.	Coleta	Varrição	Capina	Unidades	Outros	Geren.
		Empregado	Empregado	Empregado	Empregado	Empregado	Empregado	Empregado	Empregado	Empregado	Empregado	Empregado	Empregado	Empregado	Empregado
REGIÃO NORTE		Tb013	Tb014	Tb001	Tb003	Tb005	Tb007	Tb009	Tb011	Tb002	Tb004	Tb006	Tb008	Tb010	Tb012
150010	Abaetetuba/PA	91	54	48	21	22	0	0	0	12	0	14	5	13	10
150013	Abel Figueiredo/PA	15	0	4	5	1	0	4	1	0	0	0	0	0	0
150040	Alenquer/PA	20													
170035	Aliança do Tocantins/TO	14	13	5	3	0	0	5	1	8	2	1	0	0	2
130006	Amaturá/AM	34	0	3	10	20	0	0	1	0	0	0	0	0	0
130008	Anamá/AM	50		7	30	8	2	1	2	0					
170100	Ananás/TO	10	0	2	1	3	0	2	2	0	0	0	0	0	0
170105	Angico/TO	15	0	5	5	2	0	2	1	0	0	0	0	0	0
130014	Apuí/AM	6	7	3	0	0	0	0	3	1	0	6	0	0	0
170190	Araguacema/TO	35	0	6	16	3	6	2	2	0	0	0	0	0	0
170200	Araguaçu/TO	40	0	8	24	2	0	5	1	0	0	0	0	0	0
170210	Araguaína/TO	56	128	0	0	52	0	0	4	51	55	0	11	9	2
110002	Ariquemes/RO	3	63	0	0	0	2	0	1	44	10	5	0	0	4
170240	Arraias/TO	21	0	4	12	4	0	0	1	0	0	0	0	0	0
130020	Atalaia do Norte/AM	80													
170255	Augustinópolis/TO	47	0	10	30	3	1	2	1	0	0	0	0	0	0
150090	Augusto Corrêa/PA	50	0	13	22	14	0	0	1	0	0	0	0	0	0
170270	Aurora do Tocantins/TO	15	0	4	5	0	0	5	1	0	0	0	0	0	0
130030	Autazes/AM	105													
170300	Babaçulândia/TO	21		4	9	5	1	0	2						
130040	Barcelos/AM	78	0	8	45	25	0	0	0	0	0	0	0	0	0
130050	Barreirinha/AM	0	28	0	0	0	0	0	0	4	12	2	3	4	3
150140	Belém/PA	0	1.410	0	0	0	0	0	0	296	450	300	4	350	10
130060	Benjamin Constant/AM	138	0	25	30	40	0	35	8	0	0	0	0	0	0
170320	Bernardo Sayão/TO	9	0	5	2	1	0	0	1	0	0	0	0	0	0
130068	Boa Vista do Ramos/AM	26		3	14	6	0	0	3						
150170	Bragança/PA	121	3	27	45	40	2	0	7	0	0	0	0	3	0
120010	Brasileia/AC	47	0	13	16	12	0	0	6	0	0	0	0	0	0
150180	Breves/PA	127	0	60	42	15	0	0	10	0	0	0	0	0	0
170380	Buriti do Tocantins/TO	13	4	0	11	1	0	0	1	4	0	0	0	0	0
150200	Cachoeira do Arari/PA	38	0	10	5	10	10	0	3	0	0	0	0	0	0
150210	Cametá/PA	210	0	75	66	57	4	0	8	0	0	0	0	0	0
170384	Campos Lindos/TO	25	0	5	15	5	0	0	0	0	0	0	0	0	0

TABELA Ge04 - INFORMAÇÕES SOBRE TRABALHADORES REMUNERADOS, SEGUNDO A NATUREZA DO AGENTE-EXECUTOR

ANO DE
REFERÊNCIA
2011

Município		Quantidade de trabalhadores remunerados alocados no manejo de resíduos sólidos, segundo a natureza do agente executor													
		Total		Público						Privado					
		Público	Privado	Coleta	Varrição	Capina	Unidades	Outros	Geren.	Coleta	Varrição	Capina	Unidades	Outros	Geren.
		Empregado	Empregado	Empregado	Empregado	Empregado	Empregado	Empregado	Empregado	Empregado	Empregado	Empregado	Empregado	Empregado	Empregado
Código	Nome/UF	Tb013	Tb014	Tb001	Tb003	Tb005	Tb007	Tb009	Tb011	Tb002	Tb004	Tb006	Tb008	Tb010	Tb012
REGIÃO NORTE															
150215	Canaã dos Carajás/PA	0	93	0	0	0	0	0	0	38	25	20	0	0	10
130090	Canutama/AM	77	0	15	17	15	10	10	10	0	0	0	0	0	0
130100	Carauari/AM	113	0	12	40	15	10	30	6	0	0	0	0	0	0
170386	Cariri do Tocantins/TO	14	0	4	5	3	0	0	2	0	0	0	0	0	0
150240	Castanhal/PA	155	0	97	39	17	0	1	1	0	0	0	0	0	0
170550	Colinas do Tocantins/TO	93	0	18	55	10	8	0	2	0	0	0	0	0	0
170555	Combinado/TO	20	0	5	5	2	1	5	2	0	0	0	0	0	0
110007	Corumbiara/RO	7	2	3	1	1	1	0	1	2	0	0	0	0	0
120020	Cruzeiro do Sul/AC	61													
110094	Cujubim/RO	0	14	0	0	0	0	0	0	5	8	1	0	0	0
170700	Dianópolis/TO	0	50	0	0	0	0	0	0	9	30	10	0	0	1
170720	Dois Irmãos do Tocantins/TO	22	0	5	5	6	2	3	1	0	0	0	0	0	0
130140	Eirunepé/AM	32	26	8	20	0	0	0	4	0	15	6	0	0	5
130150	Envira/AM	15	49	0	0	2	0	13	0	10	14	25	0	0	0
120025	Epitaciolândia/AC	39	0	8	12	15	0	2	2	0	0	0	0	0	0
170740	Esperantina/TO	1	8	0	1	0	0	0	0	4	0	0	3	0	1
170755	Fátima/TO	16	0	7	0	5	3	0	1	0	0	0	0	0	0
170765	Figueirópolis/TO	1	11						0	3	9				
170770	Filadélfia/TO	10	0	10	0	0	0	0	0	0	0	0	0	0	0
130160	Fonte Boa/AM	133		25	95	11	0	0	2						
170820	Formoso do Araguaia/TO	48	0	8	26	4	0	6	4	0	0	0	0	0	0
170825	Fortaleza do Tabocão/TO	23	0	4	12	6	0	0	1	0	0	0	0	0	0
170830	Goianorte/TO	39	0	8	10	10	0	10	1	0	0	0	0	0	0
170930	Guaraí/TO	6	0	3	0	0	2	0	1	0	0	0	0	0	0
170950	Gurupi/TO	207	0	58	124	12	8	0	5	0	0	0	0	0	0
130170	Humaitá/AM	1	90	0	0	0	0	0	1	20	22	34	0	8	6
150320	Igarapé-Açu/PA	36	0	11	8	12	3	0	2	0	0	0	0	0	0
150330	Igarapé-Miri/PA	73	0	13	25	12	0	21	2	0	0	0	0	0	0
130185	Iranduba/AM	89	0	43	23	19	1	0	3	0	0	0	0	0	0
150360	Itaituba/PA	145	0	34	42	46	6	9	8	0	0	0	0	0	0
130195	Itamarati/AM	43	0	15	10	15	0	0	3	0	0	0	0	0	0
171110	Itaporã do Tocantins/TO	19	0	5	8	4	0	0	2	0	0	0	0	0	0
150375	Jacareacanga/PA	19	0	4	4	5	4	0	2	0	0	0	0	0	0

TABELA Ge04 - INFORMAÇÕES SOBRE TRABALHADORES REMUNERADOS, SEGUNDO A NATUREZA DO AGENTE-EXECUTOR

ANO DE
REFERÊNCIA
2011

Município		Quantidade de trabalhadores remunerados alocados no manejo de resíduos sólidos, segundo a natureza do agente executor													
		Total		Público						Privado					
		Público	Privado	Coleta	Varrição	Capina	Unidades	Outros	Geren.	Coleta	Varrição	Capina	Unidades	Outros	Geren.
		Empregado	Empregado	Empregado	Empregado	Empregado	Empregado	Empregado	Empregado	Empregado	Empregado	Empregado	Empregado	Empregado	Empregado
Código	Nome/UF	Tb013	Tb014	Tb001	Tb003	Tb005	Tb007	Tb009	Tb011	Tb002	Tb004	Tb006	Tb008	Tb010	Tb012
REGIÃO NORTE															
150380	Jacundá/PA	52	0	25	7	18	0	1	1	0	0	0	0	0	0
130210	Japurá/AM	50		15	15	10	3	5	2						
171180	Juarina/TO	16		5	3	4	0	2	2						
130230	Jutai/AM	19	0	4	15	0	0	0	0	0	0	0	0	0	0
130240	Lábrea/AM	4		4	0	0	0	0	0						
171190	Lagoa da Confusão/TO	85	0	16	48	12	1	6	2	0	0	0	0	0	0
160030	Macapá/AP	0	456	0	0	0	0	0	0	92	97	107	33	108	19
150405	Mãe do Rio/PA	55		15	14	15	0	9	2						
130250	Manacapuru/AM	207	0	44	120	22	2	15	4	0	0	0	0	0	0
130255	Manaquiri/AM	34	0	10	11	6	1	5	1	0	0	0	0	0	0
130260	Manaus/AM	1.400	2.400		400	400	30		200	1.400	0	1.000	0	0	0
120033	Mâncio Lima/AC	41	0	10	15	15	0	1	0	0	0	0	0	0	0
130270	Manicoré/AM	106		13	40	40	5	5	3						
130280	Maraã/AM	190		100	30	20	0	15	25						
150420	Marabá/PA	35	233	0	35	0	0	0	0	230	0	0	0	0	3
150440	Marapanim/PA	41	0	12	7	15	0	5	2	0	0	0	0	0	0
150442	Marituba/PA	157	0	73	35	35	0	0	14	0	0	0	0	0	0
130290	Maués/AM	17		5	5	5	0	0	2						
150450	Melgaço/PA	41		5	10	10	1	0	15						
171320	Miracema do Tocantins/TO	76	0	30	25	18	0	0	3	0	0	0	0	0	0
171330	Miranorte/TO	2	51	0	0	0	0	0	2	12	26	12	0	0	1
171370	Monte Santo do Tocantins/TO	6	0	1	1	1	1	1	1	0	0	0	0	0	0
130310	Nova Olinda do Norte/AM	10													
171500	Nova Rosalândia/TO	9	0	4	3	2	0	0	0	0	0	0	0	0	0
130320	Novo Airão/AM	32		9	12	8	0	0	3						
171515	Novo Alegre/TO	19	0	4	5	4	0	5	1	0	0	0	0	0	0
130330	Novo Aripuanã/AM	89		20	29	25	3	7	5						
150503	Novo Progresso/PA	0	41	0	0	0	0	0	0	31	5	0	2	0	3
150510	Óbidos/PA	9	0	0	8	0	0	1	0	0	0	0	0	0	0
150530	Oriximiná/PA	2	79	0	0	0	0	0	2	61	7	11	0	0	0
150540	Ourém/PA	70	0	15	25	25	0	0	5	0	0	0	0	0	0
150543	Ourilândia do Norte/PA	22	0	12	4	5	0	0	1	0	0	0	0	0	0
172100	Palmas/TO	82	399	0	48	0	32	0	2	75	230	35	0	47	12

TABELA Ge04 - INFORMAÇÕES SOBRE TRABALHADORES REMUNERADOS, SEGUNDO A NATUREZA DO AGENTE-EXECUTOR

ANO DE
REFERÊNCIA
2011

Município		Quantidade de trabalhadores remunerados alocados no manejo de resíduos sólidos, segundo a natureza do agente executor													
		Total		Público						Privado					
		Público	Privado	Coleta	Varrição	Capina	Unidades	Outros	Geren.	Coleta	Varrição	Capina	Unidades	Outros	Geren.
		Empregado	Empregado	Empregado	Empregado	Empregado	Empregado	Empregado	Empregado	Empregado	Empregado	Empregado	Empregado	Empregado	Empregado
Código	Nome/UF	Tb013	Tb014	Tb001	Tb003	Tb005	Tb007	Tb009	Tb011	Tb002	Tb004	Tb006	Tb008	Tb010	Tb012
REGIÃO NORTE															
150550	Paragominas/PA	40	119	7	30	0	1	0	2	42	60	5	0	10	2
171610	Paraíso do Tocantins/TO	66	0	25	22	18	0	0	1	0	0	0	0	0	0
130340	Parintins/AM	0	241	0	0	0	0	0	0	32	135	33	0	35	6
150555	Pau D Arco/PA	2	7	0	0	1	0	0	1	5	2	0	0	0	0
171630	Pau D Arco/TO	22	0	4	12	5	0	0	1	0	0	0	0	0	0
130350	Pauini/AM	20	0	10	9	0	0	0	1	0	0	0	0	0	0
171650	Pedro Afonso/TO	26	0		0	2	1		1	0	0	0	0	0	0
171660	Peixe/TO	75	0	10	25	20	0	15	5	0	0	0	0	0	0
110018	Pimenta Bueno/RO	23	0	5	11	5	1	0	1	0	0	0	0	0	0
171700	Pindorama do Tocantins/TO	17		3	6	4	0	3	1						
171750	Pium/TO	25	0	12	10	2	0	0	1	0	0	0	0	0	0
171800	Porto Alegre do Tocantins/TO	9	0	3	4	2	0	0	0	0	0	0	0	0	0
171820	Porto Nacional/TO	119	0	45	30	20	2	15	7	0	0	0	0	0	0
110020	Porto Velho/RO	0	153	0	0	0	0	0	0	146	0	0	0	0	7
120039	Porto Walter/AC	35	0	2	18	6	0	8	1	0	0	0	0	0	0
130353	Presidente Figueiredo/AM	0	105	0	0	0	0	0	0	11	55	17	0	20	2
150610	Primavera/PA	19													
171855	Riachinho/TO	14	0	4	5	3	0	1	1	0	0	0	0	0	0
120040	Rio Branco/AC	93	453	0	0	0	7	78	8	115	86	220	32	0	0
120042	Rodrigues Alves/AC	16	0	6	6	4	0	0	0	0	0	0	0	0	0
150620	Salinópolis/PA	30	0	20	10	0	0	0	0	0	0	0	0	0	0
171884	Sandolândia/TO	19	0	5	5	3	0	5	1	0	0	0	0	0	0
150640	Santa Cruz do Arari/PA	15	0	8	2	4	0	0	1	0	0	0	0	0	0
150655	Santa Luzia do Pará/PA	5	32	1	0	0	0	1	3	8	6	5	0	10	3
150680	Santarém/PA	56	130	40	0	10	4	0	2	58	23	40	6	0	3
171900	Santa Tereza do Tocantins/TO	8	0							0	0	0	0	0	0
150710	São Caetano de Odivelas/PA	27	0	4	8	14	0	0	1	0	0	0	0	0	0
110149	São Francisco do Guaporé/RO	18	0	6	11	0	0	0	1	0	0	0	0	0	0
130380	São Gabriel da Cachoeira/AM	35	0	20	6	0	0	6	3	0	0	0	0	0	0
150745	São Geraldo do Araguaia/PA	34	0	15	10	8	0	0	1	0	0	0	0	0	0
150747	São João de Pirabas/PA	28	0	19	9	0	0	0	0	0	0	0	0	0	0
150770	São Sebastião da Boa Vista/PA	56	0	43	4	2	0	0	7	0	0	0	0	0	0
130395	São Sebastião do Uatumã/AM	24		3	6	4	3	5	3						

TABELA Ge04 - INFORMAÇÕES SOBRE TRABALHADORES REMUNERADOS, SEGUNDO A NATUREZA DO AGENTE-EXECUTOR

ANO DE
REFERÊNCIA
2011

Município		Quantidade de trabalhadores remunerados alocados no manejo de resíduos sólidos, segundo a natureza do agente executor													
		Total		Público						Privado					
Código	Nome/UF	Público	Privado	Coleta	Varrição	Capina	Unidades	Outros	Geren.	Coleta	Varrição	Capina	Unidades	Outros	Geren.
		Empregado	Empregado	Empregado	Empregado	Empregado	Empregado	Empregado	Empregado	Empregado	Empregado	Empregado	Empregado	Empregado	Empregado
REGIÃO NORTE		Tb013	Tb014	Tb001	Tb003	Tb005	Tb007	Tb009	Tb011	Tb002	Tb004	Tb006	Tb008	Tb010	Tb012
150790	Soure/PA	51	0	5	17	24	0	0	5	0	0	0	0	0	0
172090	Taguatinga/TO	27	0	6	15	5	0	0	1	0	0	0	0	0	0
172093	Taipas do Tocantins/TO	22	0	4	10	2	0	5	1	0	0	0	0	0	0
172097	Talismã/TO	15	0	9	4	2	0	0	0	0	0	0	0	0	0
150797	Terra Santa/PA	15	10	5	10	0	0	0	0	0	0	10	0	0	0
172120	Tocantinópolis/TO	104	0	68	10	9	10	0	7	0	0	0	0	0	0
150803	Tracuateua/PA	5	33	1	0	0	0	1	3	8	5	5	0	11	4
150810	Tucuruí/PA	34	230	0	0	0	8	20	6	24	100	60	0	34	12
150815	Uruará/PA	64	0	33	22	5	0	0	4	0	0	0	0	0	0
130430	Urucará/AM	71	0	3	30	20	3	10	5	0	0	0	0	0	0
130440	Urucurituba/AM	1	50	0	0	0	0	0	1	3	23	11	0	12	1
110175	Vale do Anari/RO	8	3	0	3	4	0	0	1	3	0	0	0	0	0
110030	Vilhena/RO	42	42	16	6	20	0	0	0	40	0	0	0	0	2
160080	Vitória do Jari/AP	44	0	26	13	2	0	0	3	0	0	0	0	0	0
172210	Xambioá/TO	0	20	0	0	0	0	0	0	5	5	5	0	5	0

TABELA Ge05
INFORMAÇÕES SOBRE TRABALHADORES REMUNERADOS, SEGUNDO O TIPO
DE SERVIÇO REALIZADO

TABELA Ge05 - INFORMAÇÕES SOBRE TRABALHADORES REMUNERADOS, SEGUNDO O TIPO DE SERVIÇO REALIZADO

ANO DE
REFERÊNCIA
2011

Município		Quantidade de trabalhadores remunerados alocados no manejo de resíduos sólidos, segundo o tipo de serviço realizado													
		Total		Coleta		Varrição		Capina e roçada		Unidades de processamento		Outros serviços		Gerenciais ou administrativos	
Código	Nome/UF	Público	Privado	Público	Privado	Público	Privado	Público	Privado	Público	Privado	Público	Privado	Público	Privado
		Empregado	Empregado	Empregado	Empregado	Empregado	Empregado	Empregado	Empregado	Empregado	Empregado	Empregado	Empregado	Empregado	Empregado
REGIÃO NORTE		Tb013	Tb014	Tb001	Tb002	Tb003	Tb004	Tb005	Tb006	Tb007	Tb008	Tb009	Tb010	Tb011	Tb012
150010	Abaetetuba/PA	91	54	48	12	21	0	22	14	0	5	0	13	0	10
150013	Abel Figueiredo/PA	15	0	4	0	5	0	1	0	0	0	4	0	1	0
150040	Alenquer/PA	20													
170035	Aliança do Tocantins/TO	14	13	5	8	3	2	0	1	0	0	5	0	1	2
130006	Amaturá/AM	34	0	3	0	10	0	20	0	0	0	0	0	1	0
130008	Anamá/AM	50		7	0	30		8		2		1		2	
170100	Ananás/TO	10	0	2	0	1	0	3	0	0	0	2	0	2	0
170105	Angico/TO	15	0	5	0	5	0	2	0	0	0	2	0	1	0
130014	Apuí/AM	6	7	3	1	0	0	0	6	0	0	0	0	3	0
170190	Araguacema/TO	35	0	6	0	16	0	3	0	6	0	2	0	2	0
170200	Araguaçu/TO	40	0	8	0	24	0	2	0	0	0	5	0	1	0
170210	Araguaína/TO	56	128	0	51	0	55	52	0	0	11	0	9	4	2
110002	Ariquemes/RO	3	63	0	44	0	10	0	5	2	0	0	0	1	4
170240	Arraias/TO	21	0	4	0	12	0	4	0	0	0	0	0	1	0
130020	Atalaia do Norte/AM	80													
170255	Augustinópolis/TO	47	0	10	0	30	0	3	0	1	0	2	0	1	0
150090	Augusto Corrêa/PA	50	0	13	0	22	0	14	0	0	0	0	0	1	0
170270	Aurora do Tocantins/TO	15	0	4	0	5	0	0	0	0	0	5	0	1	0
130030	Autazes/AM	105													
170300	Babaçulândia/TO	21		4		9		5		1		0		2	
130040	Barcelos/AM	78	0	8	0	45	0	25	0	0	0	0	0	0	0
130050	Barreirinha/AM	0	28	0	4	0	12	0	2	0	3	0	4	0	3
150140	Belém/PA	0	1.410	0	296	0	450	0	300	0	4	0	350	0	10
130060	Benjamin Constant/AM	138	0	25	0	30	0	40	0	0	0	35	0	8	0
170320	Bernardo Sayão/TO	9	0	5	0	2	0	1	0	0	0	0	0	1	0
130068	Boa Vista do Ramos/AM	26		3		14		6		0		0		3	
150170	Bragança/PA	121	3	27	0	45	0	40	0	2	0	0	3	7	0
120010	Brasileia/AC	47	0	13	0	16	0	12	0	0	0	0	0	6	0
150180	Breves/PA	127	0	60	0	42	0	15	0	0	0	0	0	10	0
170380	Buriti do Tocantins/TO	13	4	0	4	11	0	1	0	0	0	0	0	1	0
150200	Cachoeira do Arari/PA	38	0	10	0	5	0	10	0	10	0	0	0	3	0
150210	Cametá/PA	210	0	75	0	66	0	57	0	4	0	0	0	8	0
170384	Campos Lindos/TO	25	0	5	0	15	0	5	0	0	0	0	0	0	0

TABELA Ge05 - INFORMAÇÕES SOBRE TRABALHADORES REMUNERADOS, SEGUNDO O TIPO DE SERVIÇO REALIZADO

ANO DE
REFERÊNCIA
2011

Município	Quantidade de trabalhadores remunerados alocados no manejo de resíduos sólidos, segundo o tipo de serviço realizado													
	Total		Coleta		Varrição		Capina e roçada		Unidades de processamento		Outros serviços		Gerenciais ou administrativos	
	Público	Privado	Público	Privado	Público	Privado	Público	Privado	Público	Privado	Público	Privado	Público	Privado
	Empregado	Empregado	Empregado	Empregado	Empregado	Empregado	Empregado	Empregado	Empregado	Empregado	Empregado	Empregado	Empregado	Empregado
Código	Tb013	Tb014	Tb001	Tb002	Tb003	Tb004	Tb005	Tb006	Tb007	Tb008	Tb009	Tb010	Tb011	Tb012
REGIÃO NORTE														
150215 Canaã dos Carajás/PA	0	93	0	38	0	25	0	20	0	0	0	0	0	10
130090 Canutama/AM	77	0	15	0	17	0	15	0	10	0	10	0	10	0
130100 Carauari/AM	113	0	12	0	40	0	15	0	10	0	30	0	6	0
170386 Cariri do Tocantins/TO	14	0	4	0	5	0	3	0	0	0	0	0	2	0
150240 Castanhal/PA	155	0	97	0	39	0	17	0	0	0	1	0	1	0
170550 Colinas do Tocantins/TO	93	0	18	0	55	0	10	0	8	0	0	0	2	0
170555 Combinado/TO	20	0	5	0	5	0	2	0	1	0	5	0	2	0
110007 Corumbiara/RO	7	2	3	2	1	0	1	0	1	0	0	0	1	0
120020 Cruzeiro do Sul/AC	61													
110094 Cujubim/RO	0	14	0	5	0	8	0	1	0	0	0	0	0	0
170700 Dianópolis/TO	0	50	0	9	0	30	0	10	0	0	0	0	0	1
170720 Dois Irmãos do Tocantins/TO	22	0	5	0	5	0	6	0	2	0	3	0	1	0
130140 Eirunepé/AM	32	26	8	0	20	15	0	6	0	0	0	0	4	5
130150 Envira/AM	15	49	0	10	0	14	2	25	0	0	13	0	0	0
120025 Epitaciolândia/AC	39	0	8	0	12	0	15	0	0	0	2	0	2	0
170740 Esperantina/TO	1	8	0	4	1	0	0	0	0	3	0	0	0	1
170755 Fátima/TO	16	0	7	0	0	0	5	0	3	0	0	0	1	0
170765 Figueirópolis/TO	1	11		3		9							0	
170770 Filadélfia/TO	10	0	10	0	0	0	0	0	0	0	0	0	0	0
130160 Fonte Boa/AM	133		25		95		11		0		0		2	
170820 Formoso do Araguaia/TO	48	0	8	0	26	0	4	0	0	0	6	0	4	0
170825 Fortaleza do Tabocão/TO	23	0	4	0	12	0	6	0	0	0	0	0	1	0
170830 Goianorte/TO	39	0	8	0	10	0	10	0	0	0	10	0	1	0
170930 Guaraí/TO	6	0	3	0	0	0	0	0	2	0	0	0	1	0
170950 Gurupi/TO	207	0	58	0	124	0	12	0	8	0	0	0	5	0
130170 Humaitá/AM	1	90	0	20	0	22	0	34	0	0	0	8	1	6
150320 Igarapé-Açu/PA	36	0	11	0	8	0	12	0	3	0	0	0	2	0
150330 Igarapé-Miri/PA	73	0	13	0	25	0	12	0	0	0	21	0	2	0
130185 Iranduba/AM	89	0	43	0	23	0	19	0	1	0	0	0	3	0
150360 Itaituba/PA	145	0	34	0	42	0	46	0	6	0	9	0	8	0
130195 Itamarati/AM	43	0	15	0	10	0	15	0	0	0	0	0	3	0
171110 Itaporã do Tocantins/TO	19	0	5	0	8	0	4	0	0	0	0	0	2	0
150375 Jacareacanga/PA	19	0	4	0	4	0	5	0	4	0	0	0	2	0

TABELA Ge05 - INFORMAÇÕES SOBRE TRABALHADORES REMUNERADOS, SEGUNDO O TIPO DE SERVIÇO REALIZADO

ANO DE
REFERÊNCIA
2011

Município	Quantidade de trabalhadores remunerados alocados no manejo de resíduos sólidos, segundo o tipo de serviço realizado													
	Total		Coleta		Varrição		Capina e roçada		Unidades de processamento		Outros serviços		Gerenciais ou administrativos	
	Público	Privado	Público	Privado	Público	Privado	Público	Privado	Público	Privado	Público	Privado	Público	Privado
	Empregado	Empregado	Empregado	Empregado	Empregado	Empregado	Empregado	Empregado	Empregado	Empregado	Empregado	Empregado	Empregado	Empregado
Código	Tb013	Tb014	Tb001	Tb002	Tb003	Tb004	Tb005	Tb006	Tb007	Tb008	Tb009	Tb010	Tb011	Tb012
REGIÃO NORTE														
150380 Jacundá/PA	52	0	25	0	7	0	18	0	0	0	1	0	1	0
130210 Japurá/AM	50		15		15		10		3		5		2	
171180 Juarina/TO	16		5		3		4		0		2		2	
130230 Jutai/AM	19	0	4	0	15	0	0	0	0	0	0	0	0	0
130240 Lábrea/AM	4		4		0		0		0		0		0	
171190 Lagoa da Confusão/TO	85	0	16	0	48	0	12	0	1	0	6	0	2	0
160030 Macapá/AP	0	456	0	92	0	97	0	107	0	33	0	108	0	19
150405 Mãe do Rio/PA	55		15		14		15		0		9		2	
130250 Manacapuru/AM	207	0	44	0	120	0	22	0	2	0	15	0	4	0
130255 Manaquiri/AM	34	0	10	0	11	0	6	0	1	0	5	0	1	0
130260 Manaus/AM	1.400	2.400		1.400	400	0	400	1.000	30	0		0	200	0
120033 Mâncio Lima/AC	41	0	10	0	15	0	15	0	0	0	1	0	0	0
130270 Manicoré/AM	106		13		40		40		5		5		3	
130280 Maraã/AM	190		100		30		20		0		15		25	
150420 Marabá/PA	35	233	0	230	35	0	0	0	0	0	0	0	0	3
150440 Marapanim/PA	41	0	12	0	7	0	15	0	0	0	5	0	2	0
150442 Marituba/PA	157	0	73	0	35	0	35	0	0	0	0	0	14	0
130290 Maués/AM	17		5		5		5		0		0		2	
150450 Melgaço/PA	41		5		10		10		1		0		15	
171320 Miracema do Tocantins/TO	76	0	30	0	25	0	18	0	0	0	0	0	3	0
171330 Miranorte/TO	2	51	0	12	0	26	0	12	0	0	0	0	2	1
171370 Monte Santo do Tocantins/TO	6	0	1	0	1	0	1	0	1	0	1	0	1	0
130310 Nova Olinda do Norte/AM	10													
171500 Nova Rosalândia/TO	9	0	4	0	3	0	2	0	0	0	0	0	0	0
130320 Novo Airão/AM	32		9		12		8		0		0		3	
171515 Novo Alegre/TO	19	0	4	0	5	0	4	0	0	0	5	0	1	0
130330 Novo Aripuanã/AM	89		20		29		25		3		7		5	
150503 Novo Progresso/PA	0	41	0	31	0	5	0	0	0	2	0	0	0	3
150510 Óbidos/PA	9	0	0	0	8	0	0	0	0	0	1	0	0	0
150530 Oriximiná/PA	2	79	0	61	0	7	0	11	0	0	0	0	2	0
150540 Ourém/PA	70	0	15	0	25	0	25	0	0	0	0	0	5	0
150543 Ourilândia do Norte/PA	22	0	12	0	4	0	5	0	0	0	0	0	1	0
172100 Palmas/TO	82	399	0	75	48	230	0	35	32	0	0	47	2	12

TABELA Ge05 - INFORMAÇÕES SOBRE TRABALHADORES REMUNERADOS, SEGUNDO O TIPO DE SERVIÇO REALIZADO

ANO DE
REFERÊNCIA
2011

Município		Quantidade de trabalhadores remunerados alocados no manejo de resíduos sólidos, segundo o tipo de serviço realizado													
		Total		Coleta		Variação		Capina e roçada		Unidades de processamento		Outros serviços		Gerenciais ou administrativos	
		Público	Privado	Público	Privado	Público	Privado	Público	Privado	Público	Privado	Público	Privado	Público	Privado
		Empregado	Empregado	Empregado	Empregado	Empregado	Empregado	Empregado	Empregado	Empregado	Empregado	Empregado	Empregado	Empregado	Empregado
Código	Nome/UF	Tb013	Tb014	Tb001	Tb002	Tb003	Tb004	Tb005	Tb006	Tb007	Tb008	Tb009	Tb010	Tb011	Tb012
REGIÃO NORTE															
150550	Paragominas/PA	40	119	7	42	30	60	0	5	1	0	0	10	2	2
171610	Paraíso do Tocantins/TO	66	0	25	0	22	0	18	0	0	0	0	0	1	0
130340	Parintins/AM	0	241	0	32	0	135	0	33	0	0	0	35	0	6
150555	Pau D Arco/PA	2	7	0	5	0	2	1	0	0	0	0	0	1	0
171630	Pau D Arco/TO	22	0	4	0	12	0	5	0	0	0	0	0	1	0
130350	Pauini/AM	20	0	10	0	9	0	0	0	0	0	0	0	1	0
171650	Pedro Afonso/TO	26	0		0	0	0	2	0	1	0		0	1	0
171660	Peixe/TO	75	0	10	0	25	0	20	0	0	0	15	0	5	0
110018	Pimenta Bueno/RO	23	0	5	0	11	0	5	0	1	0	0	0	1	0
171700	Pindorama do Tocantins/TO	17		3		6		4		0		3		1	
171750	Pium/TO	25	0	12	0	10	0	2	0	0	0	0	0	1	0
171800	Porto Alegre do Tocantins/TO	9	0	3	0	4	0	2	0	0	0	0	0	0	0
171820	Porto Nacional/TO	119	0	45	0	30	0	20	0	2	0	15	0	7	0
110020	Porto Velho/RO	0	153	0	146	0	0	0	0	0	0	0	0	0	7
120039	Porto Walter/AC	35	0	2	0	18	0	6	0	0	0	8	0	1	0
130353	Presidente Figueiredo/AM	0	105	0	11	0	55	0	17	0	0	0	20	0	2
150610	Primavera/PA	19													
171855	Riachinho/TO	14	0	4	0	5	0	3	0	0	0	1	0	1	0
120040	Rio Branco/AC	93	453	0	115	0	86	0	220	7	32	78	0	8	0
120042	Rodrigues Alves/AC	16	0	6	0	6	0	4	0	0	0	0	0	0	0
150620	Salinópolis/PA	30	0	20	0	10	0	0	0	0	0	0	0	0	0
171884	Sandolândia/TO	19	0	5	0	5	0	3	0	0	0	5	0	1	0
150640	Santa Cruz do Arari/PA	15	0	8	0	2	0	4	0	0	0	0	0	1	0
150655	Santa Luzia do Pará/PA	5	32	1	8	0	6	0	5	0	0	1	10	3	3
150680	Santarém/PA	56	130	40	58	0	23	10	40	4	6	0	0	2	3
171900	Santa Tereza do Tocantins/TO	8	0		0		0		0		0		0		0
150710	São Caetano de Odivelas/PA	27	0	4	0	8	0	14	0	0	0	0	0	1	0
110149	São Francisco do Guaporé/RO	18	0	6	0	11	0	0	0	0	0	0	0	1	0
130380	São Gabriel da Cachoeira/AM	35	0	20	0	6	0	0	0	0	0	6	0	3	0
150745	São Geraldo do Araguaia/PA	34	0	15	0	10	0	8	0	0	0	0	0	1	0
150747	São João de Pirabas/PA	28	0	19	0	9	0	0	0	0	0	0	0	0	0
150770	São Sebastião da Boa Vista/PA	56	0	43	0	4	0	2	0	0	0	0	0	7	0
130395	São Sebastião do Uatumã/AM	24		3		6		4		3		5		3	

TABELA Ge05 - INFORMAÇÕES SOBRE TRABALHADORES REMUNERADOS, SEGUNDO O TIPO DE SERVIÇO REALIZADO

ANO DE
REFERÊNCIA
2011

Município		Quantidade de trabalhadores remunerados alocados no manejo de resíduos sólidos, segundo o tipo de serviço realizado													
		Total		Coleta		Varrição		Capina e roçada		Unidades de processamento		Outros serviços		Gerenciais ou administrativos	
		Público	Privado	Público	Privado	Público	Privado	Público	Privado	Público	Privado	Público	Privado	Público	Privado
		Empregado	Empregado	Empregado	Empregado	Empregado	Empregado	Empregado	Empregado	Empregado	Empregado	Empregado	Empregado	Empregado	Empregado
Código	Nome/UF	Tb013	Tb014	Tb001	Tb002	Tb003	Tb004	Tb005	Tb006	Tb007	Tb008	Tb009	Tb010	Tb011	Tb012
REGIÃO NORTE															
150790	Soure/PA	51	0	5	0	17	0	24	0	0	0	0	0	5	0
172090	Taguatinga/TO	27	0	6	0	15	0	5	0	0	0	0	0	1	0
172093	Taipas do Tocantins/TO	22	0	4	0	10	0	2	0	0	0	5	0	1	0
172097	Talismã/TO	15	0	9	0	4	0	2	0	0	0	0	0	0	0
150797	Terra Santa/PA	15	10	5	0	10	0	0	10	0	0	0	0	0	0
172120	Tocantinópolis/TO	104	0	68	0	10	0	9	0	10	0	0	0	7	0
150803	Tracuateua/PA	5	33	1	8	0	5	0	5	0	0	1	11	3	4
150810	Tucuruí/PA	34	230	0	24	0	100	0	60	8	0	20	34	6	12
150815	Uruará/PA	64	0	33	0	22	0	5	0	0	0	0	0	4	0
130430	Urucará/AM	71	0	3	0	30	0	20	0	3	0	10	0	5	0
130440	Urucurituba/AM	1	50	0	3	0	23	0	11	0	0	0	12	1	1
110175	Vale do Anari/RO	8	3	0	3	3	0	4	0	0	0	0	0	1	0
110030	Vilhena/RO	42	42	16	40	6	0	20	0	0	0	0	0	0	2
160080	Vitória do Jari/AP	44	0	26	0	13	0	2	0	0	0	0	0	3	0
172210	Xambioá/TO	0	20	0	5	0	5	0	5	0	0	0	5	0	0

TABELA Ge06
EXISTÊNCIA DE SERVIÇOS DELEGADOS

TABELA Ge06 - EXISTÊNCIA DE SERVIÇOS DELEGADOS

ANO DE
REFERÊNCIA
2011

Município		Existência de algum serviço delegado	Coleta de resíduos domiciliares	Coleta de resíduos públicos	Coleta de resíduos dos serviços de saúde	Coleta de resíduos da construção civil	Varrição de logradouros públicos	Capina e roçada	Operação de aterro sanitário	Operação de unidade de triagem	Operação de unidade de compostagem	Operação de incinerador	Operação de unidade de transbordo	Operação de outras unidades de processamento	Outros
Código	Nome/UF														
REGIÃO NORTE		Ge202													
150010	Abaetetuba/PA	sim	X	X	X										
130050	Barreirinha/AM	sim	X	X	X	X		X							
170700	Dianópolis/TO	sim	X	X	X			X							
130260	Manaus/AM	sim	X	X	X				X		X				
172100	Palmas/TO	sim	X	X	X		X								
130340	Parintins/AM	sim	X	X	X										
110020	Porto Velho/RO	sim	X		X							X			

TABELA Co01
INFORMAÇÕES SOBRE POPULAÇÃO ATENDIDA, ESTRUTURA OPERACIONAL,
FREQUÊNCIA E TERCEIRIZAÇÃO DO SERVIÇO DE COLETA DOMICILIAR E PÚBLICA

TABELA Co01 - INFORMAÇÕES SOBRE POPULAÇÃO ATENDIDA, ESTRUTURA OPERACIONAL, FREQUÊNCIA E TERCEIRIZAÇÃO DO SERVIÇO DE COLETA DOMICILAR E PÚBLICA

ANO DE
REFERÊNCIA
2011

Município		População atendida declarada		Pop. atendida, segundo frequência			Coleta Noturna	Coleta com elevação de contêiner	Quantidade de coletadores e motoristas	
		Total	Urbano do município	Diária	2 ou 3 vezes por semana	1 vez por semana			Prefeitura	Empresas
Código	Nome/UF	habitante	habitante	%	%	%	exist.	exist.	empregado	empregado
REGIÃO NORTE		Co164	Co050	Co134	Co135	Co136	Co008	Co131	Tb001	Tb002
150010	Abaetetuba/PA	142.785	83.989	8	50	42	sim	sim	48	12
150013	Abel Figueiredo/PA	6.151	6.091	10	15	75	nao	nao	4	0
150040	Alenquer/PA	27.921	27.921	20	40	40	nao	nao		
170035	Aliança do Tocantins/TO	4.724	4.724	70	26	4	nao	nao	5	8
130006	Amatúrá/AM	5.047	5.047	30	50	20	nao	nao	3	0
130008	Anamá/AM	6.200	4.289	99	1	0	nao	nao	7	0
170100	Ananás/TO	8.104	1.712	50	30	20	nao	nao	2	0
170105	Angico/TO	1.951	1.951	100	0	0	nao	nao	5	0
130014	Apuí/AM	9.160	9.160	10	10	80	nao	nao	3	1
170190	Araguacema/TO	80	20	80	15	5	nao	nao	6	0
170200	Araguaçu/TO	5.854	5.854	20	40	40	nao	nao	8	0
170210	Araguaína/TO	100	100	25	72	3	sim	sim	0	51
110002	Ariquemes/RO	80.056	2.500	25	70	5	sim	sim	0	44
170240	Arraias/TO	7.353	92	80	19	1	nao	nao	4	0
130020	Atalaia do Norte/AM	15.545	7.071	20	30	50	nao	nao		
170255	Augustinópolis/TO	15.000	12.500	80	15	5	nao	nao	10	0
150090	Augusto Corrêa/PA	18.499	18.499	50	25	25	nao		13	0
170270	Aurora do Tocantins/TO	2.501	2.501	100	0	0	nao	nao	4	0
130030	Autazes/AM	14.152	14.152	70	20	10	nao	nao		
170300	Babaçulândia/TO	4.933	4.933	100	0	0	nao	nao	4	
130040	Barcelos/AM	11.208	11.208	70	20	10	sim	nao	8	0
130050	Barreirinha/AM	20.000	10.000	50	30	20	nao	nao	0	4
150140	Belém/PA	1.359.994	1.348.356	44	55	1	sim	sim	0	296
130060	Benjamin Constant/AM	20.610	20.610	60	30	10	nao	nao	25	0
170320	Bernardo Sayão/TO	4.449	2.184	0	100	0	nao	nao	5	0
130068	Boa Vista do Ramos/AM	8.300	4.724	10	60	30	nao	nao	3	
150170	Bragança/PA	80.500	65.500	50	40	10	sim	sim	27	0
120010	Brasília/AC	14.549	14.549	30	70	0	nao	nao	13	0
150180	Breves/PA	40.300	40.300	90	7	3	sim	sim	60	0
170380	Buriti do Tocantins/TO	7.567	7.567	0	30	70	nao	nao	0	4
150200	Cachoeira do Arari/PA	7.485	7.485	85	10	5	nao	nao	10	0
150210	Cametá/PA	80.000	53.619	18	55	27	sim	sim	75	0
170384	Campos Lindos/TO	8.331	4.933	20	70	10	nao	nao	5	

TABELA Co01 - INFORMAÇÕES SOBRE POPULAÇÃO ATENDIDA, ESTRUTURA OPERACIONAL, FREQUÊNCIA E TERCEIRIZAÇÃO DO SERVIÇO DE COLETA DOMICILAR E PÚBLICA

ANO DE
REFERÊNCIA
2011

Município	População atendida declarada		Pop. atendida, segundo frequência			Coleta Noturna	Coleta com elevação de contêiner	Quantidade de coletores e motoristas	
	Total	Urbano do município	Diária	2 ou 3 vezes por semana	1 vez por semana			Prefeitura	Empresas
Código	Nome/UF	habitante	habitante	%	%	exist.	exist.	empregado	empregado
REGIÃO NORTE		Co164	Co050	Co134	Co135	Co136	Co008	Co131	Tb001 Tb002
150215	Canaã dos Carajás/PA	21.071	21.071	40	45	15	sim	sim	0 38
130090	Canutama/AM	7.262	7.262	50	30	20	nao	nao	15 0
130100	Carauari/AM	25.955	19.883	50	25	25	nao	nao	12 0
170386	Cariri do Tocantins/TO	3.815	2.126	100	0	0	sim	nao	4 0
150240	Castanhal/PA	152.471	136.871	20	75	5	sim	sim	97 0
170550	Colinas do Tocantins/TO	31.263	30.015	22	61	17	sim	nao	18 0
170555	Combinado/TO	4.010	4.010	100	0	0	nao	nao	5 0
110007	Corumbiara/RO	2.552	2.552	0	0	100	nao	nao	3 2
120020	Cruzeiro do Sul/AC	59.380	50.216	60	30	10	sim	sim	
110094	Cujubim/RO	11.542	11.542	30	65	5	nao	nao	0 5
170700	Dianópolis/TO	16.687	16.687	80	15	5	nao	nao	0 9
170720	Dois Irmãos do Tocantins/TO	2.774	2.774	100	0	0	nao	nao	5 0
130140	Eirunepé/AM	31.020	22.423	61	32	7	nao	nao	8 0
130150	Envira/AM	10.744	10.744	0	100	0	nao	nao	0 10
120025	Epitaciolândia/AC	10.742	10.742	15	80	5	sim	nao	8 0
170740	Esperantina/TO	7.150	4.684	32	34	34	sim	nao	0 4
170755	Fátima/TO	3.133	3.133	0	100	0	nao	nao	7 0
170765	Figueirópolis/TO	4.041	4.041	25	75	0	nao	nao	
170770	Filadélfia/TO	5.553	1.253	15	70	15	nao	sim	10 0
130160	Fonte Boa/AM	14.011	13.011	15	15	70	nao	nao	25
170820	Formoso do Araguaia/TO	13.612	13.312	5	95	0	nao	nao	8 0
170825	Fortaleza do Taboão/TO	1.979	1.979	100	0	0			4 0
170830	Goianorte/TO	2.765	2.765	100	0	0	nao	nao	8 0
170930	Guaraí/TO	21.351	21.351	0	100	0	sim	nao	3 0
170950	Gurupi/TO	75.879	75.879	80	10	10	sim	nao	58 0
130170	Humaitá/AM	30.000	30.000	98	2	0	nao	nao	0 20
150320	Igarapé-Açu/PA	21.365	21.365	5	85	10	nao	nao	11 0
150330	Igarapé-Miri/PA	32.758	26.395	85	10	5	sim	nao	13 0
130185	Iranduba/AM	30.000	20.000	50	10	40	nao	nao	43 0
150360	Itaituba/PA	65.000	65.000	35	55	10	sim	sim	34 0
130195	Itamarati/AM	4.000	4.000	90	10	0	nao	nao	15 0
171110	Itaporã do Tocantins/TO	1.560	200	0	100	0	nao	nao	5 0
150375	Jacareacanga/PA	14.223	4.972	30	40	30	nao	nao	4 0

TABELA Co01 - INFORMAÇÕES SOBRE POPULAÇÃO ATENDIDA, ESTRUTURA OPERACIONAL, FREQUÊNCIA E TERCEIRIZAÇÃO DO SERVIÇO DE COLETA DOMICILAR E PÚBLICA

ANO DE
REFERÊNCIA
2011

Município		População atendida declarada		Pop. atendida, segundo frequência			Coleta Noturna	Coleta com elevação de contêiner	Quantidade de coletores e motoristas	
		Total	Urbano do município	Diária	2 ou 3 vezes por semana	1 vez por semana			Prefeitura	Empresas
Código	Nome/UF	Co164	Co050	Co134	Co135	Co136	Co008	Co131	Tb001	Tb002
REGIÃO NORTE										
150380	Jacundá/PA	46.422	46.422	50	30	20	sim	nao	25	0
130210	Japurá/AM	7.388	3.326	0	0	100	nao	nao	15	
171180	Juarina/TO	520	503	100	0	0	nao	nao	5	
130230	Jutai/AM	10.642	10.642	23	37	40	nao	sim	4	0
130240	Lábrea/AM	20.000	18.000	80	15	5	nao	nao	4	
171190	Lagoa da Confusão/TO	8.000	6.525	100	0	0	sim	nao	16	0
160030	Macapá/AP	394.812	377.967	30	66	4	sim	sim	0	92
150405	Mãe do Rio/PA	28.100	20.000	30	40	30	nao	nao	15	
130250	Manacapuru/AM	60.836	5.836	95	0	5	nao	nao	44	0
130255	Manaquiri/AM	7.302	7.302	33	33	34	nao	nao	10	0
130260	Manaus/AM	1.800.000	1.700.000	100	0	0	sim	sim		1.400
120033	Mâncio Lima/AC	7.500	7.500	50	30	20	sim	nao	10	0
130270	Manicoré/AM	20.648	20.648	10	30	60	nao	nao	13	
130280	Maraã/AM	17.563	8.770	30	20	50			100	
150420	Marabá/PA	238.708	190.287	0	100	0	sim	sim	0	230
150440	Marapanim/PA	20.000	11.768	80	20	0	nao	nao	12	0
150442	Marituba/PA	102.000	88.000	20	70	10	nao	nao	73	0
130290	Maués/AM	26.295	26.295	50	30	20	sim	nao	5	
150450	Melgaço/PA	15.000	4.500	12	44	44	sim	nao	5	
171320	Miracema do Tocantins/TO	17.687	17.687	50	30	20	sim	nao	30	0
171330	Miranorte/TO	12.626	8.300	40	50	10	nao	nao	0	12
171370	Monte Santo do Tocantins/TO	2.085	450	50	30	20	nao	nao	1	0
130310	Nova Olinda do Norte/AM	10.908	10.908	60	20	20	nao	nao		
171500	Nova Rosalândia/TO	2.497	2.497	50	40	10	nao	nao	4	0
130320	Novo Airão/AM	9.751	9.751	35	35	30	nao	nao	9	
171515	Novo Alegre/TO	1.700	1.700	100	0	0	nao	nao	4	0
130330	Novo Aripuanã/AM	10.000	10.000	60	20	20	sim	nao	20	
150503	Novo Progresso/PA	23.000	14.000	80	20	0	nao	nao	0	31
150510	Óbidos/PA	20.000	20.000	60	35	5	nao	nao	0	0
150530	Oriximiná/PA	35.000	35.000	43	28	28	nao	nao	0	61
150540	Ourém/PA	7.505	7.505	0	45	55	nao	sim	15	0
150543	Ourilândia do Norte/PA	20.100	16.200	50	36	14	nao	nao	12	0
172100	Palmas/TO	205.672	205.672	0	100	0	sim	sim	0	75

TABELA Co01 - INFORMAÇÕES SOBRE POPULAÇÃO ATENDIDA, ESTRUTURA OPERACIONAL, FREQUÊNCIA E TERCEIRIZAÇÃO DO SERVIÇO DE COLETA DOMICILAR E PÚBLICA

ANO DE
REFERÊNCIA
2011

Município		População atendida declarada		Pop. atendida, segundo frequência			Coleta Noturna	Coleta com elevação de contêiner	Quantidade de coletadores e motoristas	
		Total	Urbano do município	Diária	2 ou 3 vezes por semana	1 vez por semana			Prefeitura	Empresas
Código	Nome/UF	habitante	habitante	%	%	%	exist.	exist.	empregado	empregado
REGIÃO NORTE		Co164	Co050	Co134	Co135	Co136	Co008	Co131	Tb001	Tb002
150550	Paragominas/PA	81.795	77.795	50	50	0	nao	nao	7	42
171610	Paraíso do Tocantins/TO	45.054	43.082	100	0	0	sim	nao	25	0
130340	Parintins/AM	70.515	70.515	100	0	0	sim	nao	0	32
150555	Pau D Arco/PA	3.591	3.591	50	30	20	nao	nao	0	5
171630	Pau D Arco/TO	2.913	2.913	75	20	5	nao	nao	4	0
130350	Pauni/AM	9.306	9.306	0	0	100	nao		10	0
171650	Pedro Afonso/TO	10.184	10.184	15	85	0	nao	nao		0
171660	Peixe/TO	5.298	473	20	60	20	nao	nao	10	0
110018	Pimenta Bueno/RO	29.555	29.555	0	100	0	sim	nao	5	0
171700	Pindorama do Tocantins/TO	2.938	2.938	100	0	0	nao	nao	3	
171750	Pium/TO	3.829	3.829	100	0	0	nao	nao	12	0
171800	Porto Alegre do Tocantins/TO	1.827	1.000	20	60	20	nao	nao	3	0
171820	Porto Nacional/TO	42.710	40.000	30	50	20	sim	nao	45	0
110020	Porto Velho/RO	435.732	369.000	30	68	2	sim	sim	0	146
120039	Porto Walter/AC	3.422	3.422	100	0	0	nao	nao	2	0
130353	Presidente Figueiredo/AM	22.000	13.200	61	0	39	nao	nao	0	11
150610	Primavera/PA	10.311	5.500	54	20	26	nao	nao		
171855	Riachinho/TO	1.829	1.829	100	0	0	nao	nao	4	0
120040	Rio Branco/AC	314.294	314.294	5	95	0	sim	sim	0	115
120042	Rodrigues Alves/AC	4.448	4.448	69	23	8	sim	nao	6	0
150620	Salinópolis/PA	37.726	33.663	70	30	0	nao	nao	20	0
171884	Sandolândia/TO	1.764	1.764	0	100	0	nao	nao	5	0
150640	Santa Cruz do Arari/PA	8.378	4.000	80	10	10	nao	nao	8	0
150655	Santa Luzia do Pará/PA	19.426	8.694	5	25	70	nao	nao	1	8
150680	Santarém/PA	217.592	217.592	15	85	0	sim	sim	40	58
171900	Santa Tereza do Tocantins/TO	1.636	1.636	0	100	0	nao	nao		0
150710	São Caetano de Odivelas/PA	8.058	6.900	58	28	14	nao	nao	4	0
110149	São Francisco do Guaporé/RO	8.384	8.384	30	30	40	sim	nao	6	0
130380	São Gabriel da Cachoeira/AM	30.000	19.361	100	0	0	nao	nao	20	0
150745	São Geraldo do Araguaia/PA	18.500	11.500	30	50	20	nao	nao	15	0
150747	São João de Pirabas/PA	12.534	10.610	0	100	0	nao	nao	19	0
150770	São Sebastião da Boa Vista/PA	7.500	5.548	60	40	0	nao	nao	43	0
130395	São Sebastião do Uatumã/AM	4.000	4.000	81	15	4	nao	nao	3	

TABELA Co01 - INFORMAÇÕES SOBRE POPULAÇÃO ATENDIDA, ESTRUTURA OPERACIONAL, FREQUÊNCIA E TERCEIRIZAÇÃO DO SERVIÇO DE COLETA DOMICILAR E PÚBLICA

ANO DE
REFERÊNCIA
2011

Município		População atendida declarada		Pop. atendida, segundo frequência			Coleta Noturna	Coleta com elevação de contêiner	Quantidade de coletadores e motoristas	
Código	Nome/UF	Total	Urbano do município	Diária	2 ou 3 vezes por semana	1 vez por semana			Prefeitura	Empresas
		habitante	habitante	%	%	%	exist.	exist.	empregado	empregado
REGIÃO NORTE		Co164	Co050	Co134	Co135	Co136	Co008	Co131	Tb001	Tb002
150790	Soure/PA	16.983	16.983	80	15	5	nao	nao	5	0
172090	Taguatinga/TO	14.282	10.600	80	15	5	nao	nao	6	0
172093	Taipas do Tocantins/TO	1.571	1.571	100	0	0	nao	nao	4	0
172097	Talismã/TO	1.450	78	40	35	25	nao	nao	9	0
150797	Terra Santa/PA	17.130	10.445	0	0	100			5	0
172120	Tocantinópolis/TO	18.400	18.308	20	60	20	sim	nao	68	0
150803	Tracuateua/PA	27.817	7.352	5	30	65	nao	nao	1	8
150810	Tucuruí/PA	88.000	88.000	15	85	0	sim	sim	0	24
150815	Uruará/PA	28.413	24.413	18	10	72	sim	sim	33	0
130430	Urucará/AM	16.996	9.000	70	20	10	nao	nao	3	0
130440	Urucurituba/AM	8.000	8.000	70	25	5	nao	nao	0	3
110175	Vale do Anari/RO	3.235	3.235	0	100	0	nao	nao	0	3
110030	Vilhena/RO	75.500	73.862	20	75	5	sim	sim	16	40
160080	Vitória do Jari/AP	12.725	10.548	80	10	10	nao	nao	26	0
172210	Xambioá/TO	10.000	9.500	5	85	10	nao	nao	0	5

TABELA Co02a
INFORMAÇÕES SOBRE QUANTIDADES DE RESÍDUOS SÓLIDOS DOMICILIARES E
PÚBLICOS COLETADOS SEGUNDO O TIPO DE RESÍDUO

TABELA Co02a - INFORMAÇÕES SOBRE QUANTIDADES DE RESÍDUOS SÓLIDOS DOMICILIARES E PÚBLICOS COLETADOS, SEGUNDO TIPO DE RESÍDUO

ANO DE
REFERÊNCIA
2011

Município	Ocorrência de coleta de RPU junto com RDO	Quantidade total de resíduos coletados					Quantidade de resíduos domiciliares coletados					Quantidade de resíduos públicos coletados				
		Total	Prefeitura	Empresas	Assoc. catadores c/apoio pref.	Outro executor	Total	Prefeitura	Empresas	Assoc. catadores c/apoio pref.	Outro executor	Total	Prefeitura	Empresas	Assoc. catadores	Outro executor
		t	t	t	t	t	t	t	t	t	t	t	t	t	t	t
Código	Nome/UF	Co154	Co119	Co116	Co117	Cs048	Co142	Co111	Co108	Co109	Cs048	Co140	Co115	Co112	Co113	Co141
REGIÃO NORTE		Co154	Co119	Co116	Co117	Cs048	Co142	Co111	Co108	Co109	Cs048	Co140	Co115	Co112	Co113	Co141
150010	Abaetetuba/PA	nao	11.928	24	11.904		0	11.904	0	11.904		0	24	24	0	0
150013	Abel Figueiredo/PA	nao	1.080	1.080	0		0	936	936	0		0	144	144	0	0
150040	Alenquer/PA	sim	2.038	2.038	0		0									
170035	Aliança do Tocantins/TO	sim	952	160	792		0									
130006	Amaturá/AM	sim	1.152	1.152	0		0									
130008	Anamá/AM	sim	750	750	0		0									
170100	Ananás/TO	nao	10.850	10.850	0	0	0	7.500	7.500	0	0	0	3.350	3.350	0	0
170105	Angico/TO	nao	939	939			0	854	854	0		0	85	85	0	0
130014	Apuí/AM	nao	1.380	0	1.380		0	1.380	0	1.380		0	0	0	0	0
170190	Araguacema/TO	sim	393	393	0		0									
170200	Araguaçu/TO	nao	1.764	1.764	0		0	1.709	1.709	0		0	55	55	0	0
170210	Araguaína/TO	nao	24.801	0	0		24.801									
110002	Ariquemes/RO	nao	33.228	0	30.240	1.728	1.260	28.908	0	25.920	1.728	1.260	4.320	0	4.320	0
170240	Arraias/TO	sim	1.642	1.642	0		0									
130020	Atalaia do Norte/AM	sim	658	548	50		60									
170255	Augustinópolis/TO	nao	6.144	6.139	0		4	6.123	6.120	0		3	20	19	0	2
150090	Augusto Corrêa/PA	nao	1.800	1.800	0		0									
170270	Aurora do Tocantins/TO	nao	1.204	1.204			0	1.095	1.095	0		0	110	110	0	0
130030	Autazes/AM	nao	4.380	4.380	0		0									
170300	Babaçulândia/TO	sim	1.440	1.440	0		0									
130040	Barcelos/AM	nao	2.016	2.016	0		0		1.968					48		
130050	Barreirinha/AM	sim	495	0	400		95									
150140	Belém/PA	nao	671.686	0	671.025	660	0	388.643	0	387.983	660	0	283.042	0	283.042	0
130060	Benjamin Constant/AM	nao	20.805	20.805	0		0									
170320	Bernardo Sayão/TO	sim	292	292	0		0									
130068	Boa Vista do Ramos/AM	nao	600	600	0		0	350	350	0		0	250	250	0	0
150170	Bragança/PA	sim	36.338	6.000	30.000	338	0				338					
120010	Brasília/AC	nao	8.800	8.800			0	8.000	8.000	0		0	800	800	0	0
150180	Breves/PA	nao	18.000	18.000	0		0	17.460	17.460	0		0	540	540	0	0
170380	Buriti do Tocantins/TO	sim	4.824	0	4.824		0									
150200	Cachoeira do Arari/PA	nao	600	600	0		0	360	360	0		0	240	240	0	0
150210	Cametá/PA	sim	18.288	18.250	0	38	0				38					
170384	Campos Lindos/TO	nao	192	190	0	2	0	162	160	0	2	0	30	30	0	0

TABELA Co02a - INFORMAÇÕES SOBRE QUANTIDADES DE RESÍDUOS SÓLIDOS DOMICILIARES E PÚBLICOS COLETADOS, SEGUNDO TIPO DE RESÍDUO

ANO DE
REFERÊNCIA
2011

Município	Ocorrência de coleta de RPU junto com RDO	Quantidade total de resíduos coletados					Quantidade de resíduos domiciliares coletados					Quantidade de resíduos públicos coletados				
		Total	Prefeitura	Empresas	Assoc. catadores c/apoio pref.	Outro executor	Total	Prefeitura	Empresas	Assoc. catadores c/apoio pref.	Outro executor	Total	Prefeitura	Empresas	Assoc. catadores	Outro executor
		t	t	t	t	t	t	t	t	t	t	t	t	t	t	t
Código	Nome/UF	Co154	Co119	Co116	Co117	Cs048	Co142	Co111	Co108	Co109	Cs048	Co140	Co115	Co112	Co113	Co141
REGIÃO NORTE		nao	14.640	0	14.640		0	13.200	0	13.200		0	1.440	0	1.440	0
150215	Canaã dos Carajás/PA	nao	14.640	0	14.640		0	13.200	0	13.200		0	1.440	0	1.440	0
130090	Canutama/AM	sim	1.460	1.460	0		0									
130100	Carauari/AM	nao	6.060	6.060	0		0	5.280	5.280	0		0	780	780	0	0
170386	Cariri do Tocantins/TO	sim	1.500	1.500	0		0									
150240	Castanhal/PA	sim	60.690	60.480	0	210	0				210					
170550	Colinas do Tocantins/TO	nao	11.500	11.500	0		0	10.400	10.400	0		0	1.100	1.100	0	0
170555	Combinado/TO	nao	1.791	1.791			0	1.756	1.756	0		0	35	35	0	0
110007	Corumbiara/RO	nao	200	200	0		0	195	195	0		0	5	5	0	0
120020	Cruzeiro do Sul/AC	sim	29.800	29.200	600		0									
110094	Cujubim/RO	sim	8.168	0	8.168		0									
170700	Dianópolis/TO	nao	620	0	620	0	0	380	0	380	0	0	240	0	240	0
170720	Dois Irmãos do Tocantins/TO	nao	1.458	1.458			0	1.215	1.215	0		0	243	243	0	0
130140	Eirunepé/AM	sim	1.780	800	180		800									
130150	Envira/AM	sim	1.000	0	1.000		0									
120025	Epitaciolândia/AC	sim	3.216	3.216	0		0									
170740	Esperantina/TO	sim	1.728	0	1.728		0									
170755	Fátima/TO	sim	718	640	20		58									
170765	Figueirópolis/TO	sim	1.474	1.474	0		0									
170770	Filadélfia/TO	nao	1.000	1.000	0		0									
130160	Fonte Boa/AM	nao	2.736	2.736	0		0	2.000	2.000	0		0	736	736	0	0
170820	Formoso do Araguaia/TO	nao	6.836	6.836	0		0	6.260	6.260	0		0	576	576	0	0
170825	Fortaleza do Taboão/TO	sim	2.800	2.800	0		0									
170830	Goianorte/TO	nao	1.486	1.486			0	1.351	1.351	0		0	135	135	0	0
170930	Guaraí/TO	sim	8.066	500	7.466		100									
170950	Gurupi/TO	nao	37.930	34.570	3.240	120	0	36.130	32.770	3.240	120	0	1.800	1.800	0	0
130170	Humaitá/AM	nao	18.935	0	18.935	0	0	6.935	0	6.935	0	0	12.000	0	12.000	0
150320	Igarapé-Açu/PA	nao	6.000	6.000	0		0	4.500	4.500	0		0	1.500	1.500	0	0
150330	Igarapé-Miri/PA	nao	9.948	9.948	0		0	9.624	9.624	0		0	324	324	0	0
130185	Iranduba/AM	sim	14.600	14.600	0		0									
150360	Itaituba/PA	nao	29.200	29.200	0		0	17.400	17.400	0		0	11.800	11.800	0	0
130195	Itamarati/AM	sim	3.096	3.096	0		0									
171110	Itaporã do Tocantins/TO	nao	942	942	0		0	783	783	0		0	159	159	0	0
150375	Jacareacanga/PA	nao	1.090	1.090	0		0			0		0			0	0

TABELA Co02a - INFORMAÇÕES SOBRE QUANTIDADES DE RESÍDUOS SÓLIDOS DOMICILIARES E PÚBLICOS COLETADOS, SEGUNDO TIPO DE RESÍDUO

ANO DE
REFERÊNCIA
2011

Município	Ocorrência de coleta de RPU junto com RDO	Quantidade total de resíduos coletados					Quantidade de resíduos domiciliares coletados					Quantidade de resíduos públicos coletados				
		Total	Prefeitura	Empresas	Assoc. catadores c/apoio pref.	Outro executor	Total	Prefeitura	Empresas	Assoc. catadores c/apoio pref.	Outro executor	Total	Prefeitura	Empresas	Assoc. catadores	Outro executor
		t	t	t	t	t	t	t	t	t	t	t	t	t	t	t
Código	Nome/UF	Co154	Co119	Co116	Co117	Cs048	Co142	Co111	Co108	Co109	Cs048	Co140	Co115	Co112	Co113	Co141
REGIÃO NORTE																
150380	Jacundá/PA	sim	29.002	29.002	0		0									
130210	Japurá/AM	sim	407	400	7		0									
171180	Juarina/TO	sim	115	115	0		0									
130230	Jutai/AM	sim	1.825	1.825	0	0	0				0					
130240	Lábrea/AM	sim	9.741	749	4.496		4.496									
171190	Lagoa da Confusão/TO	sim	6.000	6.000	0		0									
160030	Macapá/AP	nao	83.856	541	83.315		0									
150405	Mãe do Rio/PA	nao	15.000	15.000	0		0			0		0			0	0
130250	Manacapuru/AM	sim	43.200	43.200	0		0									
130255	Manaquiri/AM	sim	5.440	4.000	0		1.440									
130260	Manaus/AM	nao	1.002.000	9.000	693.000	0	300.000	957.000	9.000	648.000	0	300.000	45.000	0	45.000	0
120033	Mâncio Lima/AC	nao	1.796	1.796	0		0	1.296	1.296	0		0	500	500	0	0
130270	Manicoré/AM	sim	4.320	4.320	0		0									
130280	Maraã/AM	sim	400	400	0		0									
150420	Marabá/PA	sim	37.200	0	37.200		0									
150440	Marapanim/PA	sim	1.080	1.080	0		0									
150442	Marituba/PA	nao	66.000	66.000	0	0	0	36.000	36.000	0	0	0	30.000	30.000	0	0
130290	Maués/AM	nao	1.560	1.560	0		0	960	960	0		0	600	600	0	0
150450	Melgaço/PA	sim	450	450	0	0	0				0					
171320	Miracema do Tocantins/TO	nao	10.367	10.367	0		0	6.367	6.367	0		0	4.000	4.000	0	0
171330	Miranorte/TO	nao	800	400	300		100									
171370	Monte Santo do Tocantins/TO	nao	150	150	0		0	100	100	0		0	50	50	0	0
130310	Nova Olinda do Norte/AM	sim	1.152	1.152	0		0									
171500	Nova Rosalândia/TO	nao	370	370	0		0	360	360	0		0	10	10	0	0
130320	Novo Airão/AM	sim	2.086	2.086	0		0									
171515	Novo Alegre/TO	sim	894	894			0									
130330	Novo Aripuanã/AM	sim	2.328	2.328	0		0									
150503	Novo Progresso/PA	nao	14.400	0	14.400		0	10.700	0	10.700		0	3.700	0	3.700	0
150510	Óbidos/PA	sim	9.000	3.000	6.000		0									
150530	Oriximiná/PA	nao	43.784	43.784	0		0	8.368	8.368	0		0	35.416	35.416	0	0
150540	Ourém/PA	nao	1.296	1.296	0		0	864	864	0		0	432	432	0	0
150543	Ourilândia do Norte/PA	nao	864	864	0		0	684	684	0		0	180	180	0	0
172100	Palmas/TO	sim	74.012	0	73.882	130	0				130					

TABELA Co02a - INFORMAÇÕES SOBRE QUANTIDADES DE RESÍDUOS SÓLIDOS DOMICILIARES E PÚBLICOS COLETADOS, SEGUNDO TIPO DE RESÍDUO

ANO DE
REFERÊNCIA
2011

Município	Ocorrência de coleta de RPU junto com RDO	Quantidade total de resíduos coletados					Quantidade de resíduos domiciliares coletados					Quantidade de resíduos públicos coletados				
		Total	Prefeitura	Empresas	Assoc. catadores c/apoio pref.	Outro executor	Total	Prefeitura	Empresas	Assoc. catadores c/apoio pref.	Outro executor	Total	Prefeitura	Empresas	Assoc. catadores	Outro executor
		t	t	t	t	t	t	t	t	t	t	t	t	t	t	t
Código	Nome/UF	Co154	Co119	Co116	Co117	Cs048	Co142	Co111	Co108	Co109	Cs048	Co140	Co115	Co112	Co113	Co141
REGIÃO NORTE																
150550	Paragominas/PA	nao	43.680	9.360	21.840		12.480	21.840	0	21.840		0	21.840	9.360	0	12.480
171610	Paraíso do Tocantins/TO	nao	17.104	17.104	0		0		16.240					864		
130340	Parintins/AM	nao	29.326	0	29.326		0	16.726	0	16.726		0	12.600	0	12.600	0
150555	Pau D Arco/PA	sim	1.873	0	1.873		0									
171630	Pau D Arco/TO	nao	264	264	0	0	0	192	192	0	0	0	72	72	0	0
130350	Pauini/AM	sim	2.345	2.345	0		0									
171650	Pedro Afonso/TO	sim	10.220	10.220	0		0									
171660	Peixe/TO	nao	3.336	2.736	600	0	0	3.288	2.688	600	0	0	48	48	0	0
110018	Pimenta Bueno/RO	nao	21.500	21.500	0		0									
171700	Pindorama do Tocantins/TO	nao	1.672	1.672	0		0	1.286	1.286	0		0	386	386	0	0
171750	Pium/TO	nao	2.704	2.704	0		0	2.630	2.630	0		0	73	73	0	0
171800	Porto Alegre do Tocantins/TO	nao	100	100	0		0	70	70	0		0	30	30	0	0
171820	Porto Nacional/TO	sim	18.046	18.046		0	0				0					
110020	Porto Velho/RO	nao	118.545	3.120	114.225	1.200	0				1.200					
120039	Porto Walter/AC	sim	2.500	2.498	1		1									
130353	Presidente Figueiredo/AM	nao	8.620	0	8.620		0	6.900	0	6.900		0	1.720	0	1.720	0
150610	Primavera/PA	nao	589	331	0		258	526	288	0		238	63	43	0	20
171855	Riachinho/TO	nao	969	969	0		0	808	808	0		0	161	161	0	0
120040	Rio Branco/AC	nao	121.128	52.411	68.508	209	0	68.717	0	68.508	209	0	52.411	52.411	0	0
120042	Rodrigues Alves/AC	sim	70	70	0		0									
150620	Salinópolis/PA	sim	7.312	7.312	0		0									
171884	Sandolândia/TO	nao	1.005	1.005	0		0	773	773	0		0	232	232	0	0
150640	Santa Cruz do Arari/PA	nao	730	730	0		0	730	730	0		0	0	0	0	0
150655	Santa Luzia do Pará/PA	sim	955	0	955		0									
150680	Santarém/PA	sim	41.641	41.641	0		0									
171900	Santa Tereza do Tocantins/TO	sim	10	10			0									
150710	São Caetano de Odivelas/PA	nao	1.360	1.360	0		0	770	770	0		0	590	590	0	0
110149	São Francisco do Guaporé/RO	nao	2.437	2.437	0		0	2.401	2.401	0		0	36	36	0	0
130380	São Gabriel da Cachoeira/AM	nao	2.052	2.052	0		0		1.152					900		
150745	São Geraldo do Araguaia/PA	sim	301	301	0		0									
150747	São João de Pirabas/PA	nao	2.256	2.256	0		0									
150770	São Sebastião da Boa Vista/PA	sim	2.500	2.500	0		0									
130395	São Sebastião do Uatumã/AM	nao	771	759	0		12	533	529	0		4	238	230	0	8

TABELA Co02a - INFORMAÇÕES SOBRE QUANTIDADES DE RESÍDUOS SÓLIDOS DOMICILIARES E PÚBLICOS COLETADOS, SEGUNDO TIPO DE RESÍDUO

ANO DE
REFERÊNCIA
2011

Município		Ocorrência de coleta de RPU junto com RDO	Quantidade total de resíduos coletados					Quantidade de resíduos domiciliares coletados					Quantidade de resíduos públicos coletados				
Código	Nome/UF		Total	Prefeitura	Empresas	Assoc. catadores c/apoio pref.	Outro executor	Total	Prefeitura	Empresas	Assoc. catadores c/apoio pref.	Outro executor	Total	Prefeitura	Empresas	Assoc. catadores	Outro executor
			t	t	t	t	t	t	t	t	t	t	t	t	t	t	t
REGIÃO NORTE		Co154	Co119	Co116	Co117	Cs048	Co142	Co111	Co108	Co109	Cs048	Co140	Co115	Co112	Co113		Co141
150790 Soure/PA		nao	8.018	7.896	0	122	0	6.235	6.113	0	122	0	1.783	1.783	0		0
172090 Taguatinga/TO		nao	4.380	4.380	0	0	0	2.400	2.400	0	0	0	1.980	1.980	0		0
172093 Taipas do Tocantins/TO		nao	912	912	0		0	760	760	0		0	152	152	0		0
172097 Talismã/TO		sim	1.300	1.300	0		0										
150797 Terra Santa/PA		sim	2.880	2.880	0		0										
172120 Tocantinópolis/TO		sim	120	120			0										
150803 Tracuateua/PA		sim	1.095	0	1.095		0										
150810 Tucuruí/PA		nao	18.000	0	18.000		0										
150815 Uruará/PA		sim	9.360	9.200	0	0	160				0						
130430 Urucará/AM		nao	360	300	0	30	30	260	200	0	30	30	100	100	0		0
130440 Urucurituba/AM		sim	7.176	0	7.176		0										
110175 Vale do Anari/RO		nao	650	50	600		0	600	0	600		0	50	50	0		0
110030 Vilhena/RO		nao	35.064	120	34.944		0	34.944	0	34.944		0	120	120	0		0
160080 Vitória do Jari/AP		sim	1.704	1.696	0		8										
172210 Xambioá/TO		sim	6.500	0	6.500		0										

TABELA Co02b
INFORMAÇÕES SOBRE QUANTIDADE DE RESÍDUOS SÓLIDOS DOMICILIARES E
PÚBLICOS COLETADOS, SEGUNDO A NATUREZA DO AGENTE-EXECUTOR

TABELA Co02b - INFORMAÇÕES SOBRE QUANTIDADES DE RESÍDUOS SÓLIDOS DOMICILIARES E PÚBLICOS COLETADOS, SEGUNDO A NATUREZA DO AGENTE-EXECUTOR

ANO DE
REFERÊNCIA
2011

Município		Ocorrência de coleta de RPU junto com RDO	Qtde. total de resíduos coletados			Qtde. total coletada por agente público			Qtde. total coletada por agente privado			Qtde. Tot. col. por catadores c/apoio Pref.			Qtde. total coletada por outros agentes		
Código	Nome/UF		Total	Domiciliar	Público	Total	Domiciliar	Público	Total	Domiciliar	Público	Total	Domiciliar	Público	Total	Domiciliar	Público
			t	t	t	t	t	t	t	t	t	t	t	t	t	t	t
REGIÃO NORTE		Co154	Co119	Co111	Co115	Co116	Co108	Co112	Co117	Co109	Co113	Cs048	Cs048		Co142	Co140	Co141
150010	Abaetetuba/PA	nao	11.928	11.904	24	24	0	24	11.904	11.904	0				0	0	0
150013	Abel Figueiredo/PA	nao	1.080	936	144	1.080	936	144	0	0	0				0	0	0
150040	Alenquer/PA	sim	2.038			2.038			0						0		
170035	Aliança do Tocantins/TO	sim	952			160			792						0		
130006	Amaturá/AM	sim	1.152			1.152			0						0		
130008	Anamá/AM	sim	750			750			0						0		
170100	Ananás/TO	nao	10.850	7.500	3.350	10.850	7.500	3.350	0	0	0	0	0		0	0	0
170105	Angico/TO	nao	939	854	85	939	854	85		0	0				0	0	0
130014	Apuí/AM	nao	1.380	1.380	0	0	0	0	1.380	1.380	0				0	0	0
170190	Araguacema/TO	sim	393			393			0						0		
170200	Araguaçu/TO	nao	1.764	1.709	55	1.764	1.709	55	0	0	0				0	0	0
170210	Araguaína/TO	nao	24.801			0			0						24.801		
110002	Ariquemes/RO	nao	33.228	28.908	4.320	0	0	0	30.240	25.920	4.320	1.728	1.728		1.260	1.260	0
170240	Arraias/TO	sim	1.642			1.642			0						0		
130020	Atalaia do Norte/AM	sim	658			548			50						60		
170255	Augustinópolis/TO	nao	6.144	6.123	20	6.139	6.120	19	0	0	0				4	3	2
150090	Augusto Corrêa/PA	nao	1.800			1.800			0						0		
170270	Aurora do Tocantins/TO	nao	1.204	1.095	110	1.204	1.095	110		0	0				0	0	0
130030	Autazes/AM	nao	4.380			4.380			0						0		
170300	Babaçulândia/TO	sim	1.440			1.440			0						0		
130040	Barcelos/AM	nao	2.016			2.016	1.968	48	0						0		
130050	Barreirinha/AM	sim	495			0			400						95		
150140	Belém/PA	nao	671.686	388.643	283.042	0	0	0	671.025	387.983	283.042	660	660		0	0	0
130060	Benjamin Constant/AM	nao	20.805			20.805			0						0		
170320	Bernardo Sayão/TO	sim	292			292			0						0		
130068	Boa Vista do Ramos/AM	nao	600	350	250	600	350	250	0	0	0				0	0	0
150170	Bragança/PA	sim	36.338			6.000			30.000			338	338		0		
120010	Brasília/AC	nao	8.800	8.000	800	8.800	8.000	800		0	0				0	0	0
150180	Breves/PA	nao	18.000	17.460	540	18.000	17.460	540	0	0	0				0	0	0
170380	Buriti do Tocantins/TO	sim	4.824			0			4.824						0		
150200	Cachoeira do Arari/PA	nao	600	360	240	600	360	240	0	0	0				0	0	0
150210	Cametá/PA	sim	18.288			18.250			0			38	38		0		
170384	Campos Lindos/TO	nao	192	162	30	190	160	30	0	0	0	2	2		0	0	

TABELA Co02b - INFORMAÇÕES SOBRE QUANTIDADES DE RESÍDUOS SÓLIDOS DOMICILIARES E PÚBLICOS COLETADOS, SEGUNDO A NATUREZA DO AGENTE-EXECUTOR

ANO DE
REFERÊNCIA
2011

Município		Ocorrência de coleta de RPU junto com RDO	Qtde. total de resíduos coletados			Qtde. total coletada por agente público			Qtde. total coletada por agente privado			Qtde. Tot. col. por catadores c/apoio Pref.			Qtde. total coletada por outros agentes		
Código	Nome/UF		Total	Domiciliar	Público	Total	Domiciliar	Público	Total	Domiciliar	Público	Total	Domiciliar	Público	Total	Domiciliar	Público
			t	t	t	t	t	t	t	t	t	t	t	t	t	t	t
REGIÃO NORTE		Co154	Co119	Co111	Co115	Co116	Co108	Co112	Co117	Co109	Co113	Cs048	Cs048		Co142	Co140	Co141
150215	Canaã dos Carajás/PA	nao	14.640	13.200	1.440	0	0	0	14.640	13.200	1.440				0	0	0
130090	Canutama/AM	sim	1.460			1.460			0						0		
130100	Carauari/AM	nao	6.060	5.280	780	6.060	5.280	780	0	0	0				0	0	0
170386	Cariri do Tocantins/TO	sim	1.500			1.500			0						0		
150240	Castanhal/PA	sim	60.690			60.480			0			210	210		0		
170550	Colinas do Tocantins/TO	nao	11.500	10.400	1.100	11.500	10.400	1.100	0	0	0				0	0	0
170555	Combinado/TO	nao	1.791	1.756	35	1.791	1.756	35		0	0				0	0	0
110007	Corumbiara/RO	nao	200	195	5	200	195	5	0	0	0				0	0	0
120020	Cruzeiro do Sul/AC	sim	29.800			29.200			600						0		
110094	Cujubim/RO	sim	8.168			0			8.168						0		
170700	Dianópolis/TO	nao	620	380	240	0	0	0	620	380	240	0	0		0	0	0
170720	Dois Irmãos do Tocantins/TO	nao	1.458	1.215	243	1.458	1.215	243		0	0				0	0	0
130140	Eirunepé/AM	sim	1.780			800			180						800		
130150	Envira/AM	sim	1.000			0			1.000						0		
120025	Epitaciolândia/AC	sim	3.216			3.216			0						0		
170740	Esperantina/TO	sim	1.728			0			1.728						0		
170755	Fátima/TO	sim	718			640			20						58		
170765	Figueirópolis/TO	sim	1.474			1.474			0						0		
170770	Filadélfia/TO	nao	1.000			1.000			0						0		
130160	Fonte Boa/AM	nao	2.736	2.000	736	2.736	2.000	736	0	0	0				0	0	0
170820	Formoso do Araguaia/TO	nao	6.836	6.260	576	6.836	6.260	576	0	0	0				0	0	0
170825	Fortaleza do Tabocão/TO	sim	2.800			2.800			0						0		
170830	Goianorte/TO	nao	1.486	1.351	135	1.486	1.351	135		0	0				0	0	0
170930	Guaraí/TO	sim	8.066			500			7.466						100		
170950	Gurupi/TO	nao	37.930	36.130	1.800	34.570	32.770	1.800	3.240	3.240	0	120	120		0	0	0
130170	Humaitá/AM	nao	18.935	6.935	12.000	0	0	0	18.935	6.935	12.000	0	0		0	0	0
150320	Igarapé-Açu/PA	nao	6.000	4.500	1.500	6.000	4.500	1.500	0	0	0				0	0	0
150330	Igarapé-Miri/PA	nao	9.948	9.624	324	9.948	9.624	324	0	0	0				0	0	0
130185	Irlanduba/AM	sim	14.600			14.600			0						0		
150360	Itaituba/PA	nao	29.200	17.400	11.800	29.200	17.400	11.800	0	0	0				0	0	0
130195	Itamarati/AM	sim	3.096			3.096			0						0		
171110	Itaporã do Tocantins/TO	nao	942	783	159	942	783	159	0	0	0				0	0	0
150375	Jacareacanga/PA	nao	1.090			1.090			0	0	0				0	0	0

TABELA Co02b - INFORMAÇÕES SOBRE QUANTIDADES DE RESÍDUOS SÓLIDOS DOMICILIARES E PÚBLICOS COLETADOS, SEGUNDO A NATUREZA DO AGENTE-EXECUTOR

ANO DE
REFERÊNCIA
2011

Município		Ocorrência de coleta de RPU junto com RDO	Qtde. total de resíduos coletados			Qtde. total coletada por agente público			Qtde. total coletada por agente privado			Qtde. Tot. col. por catadores c/apoio Pref.			Qtde. total coletada por outros agentes		
Código	Nome/UF		Total	Domiciliar	Público	Total	Domiciliar	Público	Total	Domiciliar	Público	Total	Domiciliar	Público	Total	Domiciliar	Público
			t	t	t	t	t	t	t	t	t	t	t	t	t	t	t
REGIÃO NORTE		Co154	Co119	Co111	Co115	Co116	Co108	Co112	Co117	Co109	Co113	Cs048	Cs048		Co142	Co140	Co141
150380	Jacundá/PA	sim	29.002			29.002			0						0		
130210	Japurá/AM	sim	407			400			7						0		
171180	Juarina/TO	sim	115			115			0						0		
130230	Jutai/AM	sim	1.825			1.825			0			0	0		0		
130240	Lábrea/AM	sim	9.741			749			4.496						4.496		
171190	Lagoa da Confusão/TO	sim	6.000			6.000			0						0		
160030	Macapá/AP	nao	83.856			541			83.315						0		
150405	Mãe do Rio/PA	nao	15.000			15.000			0	0	0				0	0	0
130250	Manacapuru/AM	sim	43.200			43.200			0						0		
130255	Manaquiri/AM	sim	5.440			4.000			0						1.440		
130260	Manaus/AM	nao	1.002.000	957.000	45.000	9.000	9.000	0	693.000	648.000	45.000	0	0		300.000	300.000	0
120033	Mâncio Lima/AC	nao	1.796	1.296	500	1.796	1.296	500	0	0	0				0	0	0
130270	Manicoré/AM	sim	4.320			4.320			0						0		
130280	Maraã/AM	sim	400			400			0						0		
150420	Marabá/PA	sim	37.200			0			37.200						0		
150440	Marapanim/PA	sim	1.080			1.080			0						0		
150442	Marituba/PA	nao	66.000	36.000	30.000	66.000	36.000	30.000	0	0	0	0	0		0	0	0
130290	Maués/AM	nao	1.560	960	600	1.560	960	600	0	0	0				0	0	0
150450	Melgaço/PA	sim	450			450			0			0	0		0		
171320	Miracema do Tocantins/TO	nao	10.367	6.367	4.000	10.367	6.367	4.000	0	0	0				0	0	0
171330	Miranorte/TO	nao	800			400			300						100		
171370	Monte Santo do Tocantins/TO	nao	150	100	50	150	100	50	0	0	0				0	0	0
130310	Nova Olinda do Norte/AM	sim	1.152			1.152			0						0		
171500	Nova Rosalândia/TO	nao	370	360	10	370	360	10	0	0	0				0	0	0
130320	Novo Airão/AM	sim	2.086			2.086			0						0		
171515	Novo Alegre/TO	sim	894			894									0		
130330	Novo Aripuanã/AM	sim	2.328			2.328			0						0		
150503	Novo Progresso/PA	nao	14.400	10.700	3.700	0	0	0	14.400	10.700	3.700				0	0	0
150510	Óbidos/PA	sim	9.000			3.000			6.000						0		
150530	Oriximiná/PA	nao	43.784	8.368	35.416	43.784	8.368	35.416	0	0	0				0	0	0
150540	Ourém/PA	nao	1.296	864	432	1.296	864	432	0	0	0				0	0	0
150543	Ourilândia do Norte/PA	nao	864	684	180	864	684	180	0	0	0				0	0	0
172100	Palmas/TO	sim	74.012			0			73.882			130	130		0		

TABELA Co02b - INFORMAÇÕES SOBRE QUANTIDADES DE RESÍDUOS SÓLIDOS DOMICILIARES E PÚBLICOS COLETADOS, SEGUNDO A NATUREZA DO AGENTE-EXECUTOR

ANO DE
REFERÊNCIA
2011

Município		Ocorrência de coleta de RPU junto com RDO	Qtde. total de resíduos coletados			Qtde. total coletada por agente público			Qtde. total coletada por agente privado			Qtde. Tot. col. por catadores c/apoio Pref.			Qtde. total coletada por outros agentes						
Código	Nome/UF		Total	Domiciliar	Público	Total	Domiciliar	Público	Total	Domiciliar	Público	Total	Domiciliar	Público	Total	Domiciliar	Público				
			t	t	t	t	t	t	t	t	t	t	t	t	t	t	t	t			
REGIÃO NORTE		Co154	Co119	Co111	Co115	Co116	Co108	Co112	Co117	Co109	Co113	Cs048	Cs048		Co142	Co140	Co141				
150550	Paragominas/PA	nao	43.680	21.840	21.840	9.360	0	9.360	21.840	21.840	0				12.480	0	12.480				
171610	Paraíso do Tocantins/TO	nao	17.104			17.104	16.240	864	0							0					
130340	Parintins/AM	nao	29.326	16.726	12.600	0	0	0	29.326	16.726	12.600				0	0	0				
150555	Pau D Arco/PA	sim	1.873			0				1.873							0				
171630	Pau D Arco/TO	nao	264	192	72	264	192	72	0	0	0	0	0				0	0	0		
130350	Pauini/AM	sim	2.345			2.345				0							0				
171650	Pedro Afonso/TO	sim	10.220			10.220				0							0				
171660	Peixe/TO	nao	3.336	3.288	48	2.736	2.688	48	600	600	0	0	0				0	0	0		
110018	Pimenta Bueno/RO	nao	21.500			21.500				0							0				
171700	Pindorama do Tocantins/TO	nao	1.672	1.286	386	1.672	1.286	386	0	0	0				0	0	0				
171750	Pium/TO	nao	2.704	2.630	73	2.704	2.630	73	0	0	0				0	0	0				
171800	Porto Alegre do Tocantins/TO	nao	100	70	30	100	70	30	0	0	0				0	0	0				
171820	Porto Nacional/TO	sim	18.046			18.046							0	0				0			
110020	Porto Velho/RO	nao	118.545			3.120				114.225				1.200	1.200				0		
120039	Porto Walter/AC	sim	2.500			2.498				1							1				
130353	Presidente Figueiredo/AM	nao	8.620	6.900	1.720	0	0	0	8.620	6.900	1.720				0	0	0				
150610	Primavera/PA	nao	589	526	63	331	288	43	0	0	0				258	238	20				
171855	Riachinho/TO	nao	969	808	161	969	808	161	0	0	0				0	0	0				
120040	Rio Branco/AC	nao	121.128	68.717	52.411	52.411	0	52.411	68.508	68.508	0	209	209				0	0	0		
120042	Rodrigues Alves/AC	sim	70			70				0							0				
150620	Salinópolis/PA	sim	7.312			7.312				0							0				
171884	Sandolândia/TO	nao	1.005	773	232	1.005	773	232	0	0	0				0	0	0				
150640	Santa Cruz do Arari/PA	nao	730	730	0	730	730	0	0	0	0				0	0	0				
150655	Santa Luzia do Pará/PA	sim	955			0				955							0				
150680	Santarém/PA	sim	41.641			41.641				0							0				
171900	Santa Tereza do Tocantins/TO	sim	10			10										0					
150710	São Caetano de Odivelas/PA	nao	1.360	770	590	1.360	770	590	0	0	0				0	0	0				
110149	São Francisco do Guaporé/RO	nao	2.437	2.401	36	2.437	2.401	36	0	0	0				0	0	0				
130380	São Gabriel da Cachoeira/AM	nao	2.052			2.052	1.152	900	0							0					
150745	São Geraldo do Araguaia/PA	sim	301			301				0							0				
150747	São João de Pirabas/PA	nao	2.256			2.256				0							0				
150770	São Sebastião da Boa Vista/PA	sim	2.500			2.500				0							0				
130395	São Sebastião do Uatumã/AM	nao	771	533	238	759	529	230	0	0	0				12	4	8				

TABELA Co02b - INFORMAÇÕES SOBRE QUANTIDADES DE RESÍDUOS SÓLIDOS DOMICILIARES E PÚBLICOS COLETADOS, SEGUNDO A NATUREZA DO AGENTE-EXECUTOR

ANO DE
REFERÊNCIA
2011

Município		Ocorrência de coleta de RPU junto com RDO	Qtde. total de resíduos coletados			Qtde. total coletada por agente público			Qtde. total coletada por agente privado			Qtde. Tot. col. por catadores c/apoio Pref.			Qtde. total coletada por outros agentes		
Código	Nome/UF		Total	Domiciliar	Público	Total	Domiciliar	Público	Total	Domiciliar	Público	Total	Domiciliar	Público	Total	Domiciliar	Público
			t	t	t	t	t	t	t	t	t	t	t	t	t	t	t
REGIÃO NORTE		Co154	Co119	Co111	Co115	Co116	Co108	Co112	Co117	Co109	Co113	Cs048	Cs048		Co142	Co140	Co141
150790	Soure/PA	nao	8.018	6.235	1.783	7.896	6.113	1.783	0	0	0	122	122		0	0	0
172090	Taguatinga/TO	nao	4.380	2.400	1.980	4.380	2.400	1.980	0	0	0	0	0		0	0	0
172093	Taipas do Tocantins/TO	nao	912	760	152	912	760	152	0	0	0				0	0	0
172097	Talismã/TO	sim	1.300			1.300			0						0		
150797	Terra Santa/PA	sim	2.880			2.880			0						0		
172120	Tocantinópolis/TO	sim	120			120									0		
150803	Tracuateua/PA	sim	1.095			0			1.095						0		
150810	Tucuruí/PA	nao	18.000			0			18.000						0		
150815	Uruará/PA	sim	9.360			9.200			0			0	0		160		
130430	Urucará/AM	nao	360	260	100	300	200	100	0	0	0	30	30		30	30	0
130440	Urucurituba/AM	sim	7.176			0			7.176						0		
110175	Vale do Anari/RO	nao	650	600	50	50	0	50	600	600	0				0	0	0
110030	Vilhena/RO	nao	35.064	34.944	120	120	0	120	34.944	34.944	0				0	0	0
160080	Vitória do Jari/AP	sim	1.704			1.696			0						8		
172210	Xambioá/TO	sim	6.500			0			6.500						0		

TABELA Co03
INFORMAÇÕES DIVERSAS SOBRE COLETA DE RESÍDUOS SÓLIDOS

TABELA Co03 - INFORMAÇÕES DIVERSAS SOBRE COLETA DE RESÍDUOS SÓLIDOS

ANO DE
REFERÊNCIA
2011

Município		Remessa de res. dom. e púb. p/ outro mun.		Uso de balan- ça	Serviço terceirizado de coleta de RDO + RPU			Serv. terceirizado de transp. da unidade de transbordo à destino final		Serv. terceirizado de disposição final em aterro	
Código	Nome/UF	Ocor- rência	Município(s) de destino		Valor contratual	Incluído transp. até unid. de transbordo ou destino final	Distância média até a unidade	Valor contratual	Distância média até a unidade	Ocorrência de operação do aterro por execução privado	Valor Contratual
					R\$/t	exist.	Km	R\$/t	Km	exist.	R\$/t
REGIÃO NORTE		Co019	Co020	Co021	Co012	Co148	Co150	Co146	Co152	Co161	Co162
150010	Abaetetuba/PA	nao		nao	68,00	sim	23			sim	
150013	Abel Figueiredo/PA	nao		nao							
150040	Alenquer/PA	nao		nao		nao				nao	
170035	Aliança do Tocantins/TO	nao		nao		sim					
130006	Amaturá/AM	nao		nao						nao	
130008	Anamá/AM	nao		nao		sim				nao	
170100	Ananás/TO	nao		nao		nao				nao	
170105	Angico/TO	nao		nao							
130014	Apuí/AM	nao		nao	57,97	sim				nao	
170190	Araguacema/TO	nao		nao		nao				sim	
170200	Araguaçu/TO	nao		nao							
170210	Araguaína/TO	nao		sim	88,24	sim				sim	141,30
110002	Ariquemes/RO	nao		nao	69,44	sim				nao	
170240	Arraias/TO	nao		nao							
130020	Atalaia do Norte/AM	nao		nao							
170255	Augustinópolis/TO	nao		nao							
150090	Augusto Corrêa/PA	nao									
170270	Aurora do Tocantins/TO	nao		nao							
130030	Autazes/AM	nao		nao						nao	
170300	Babaçulândia/TO	nao		nao		nao				nao	
130040	Barcelos/AM	nao		nao		nao				nao	
130050	Barreirinha/AM	nao		nao	80,00	sim				nao	
150140	Belém/PA	nao		sim	77,31	sim	23			nao	
130060	Benjamin Constant/AM	nao		nao							
170320	Bernardo Sayão/TO	nao		nao							
130068	Boa Vista do Ramos/AM	sim	Barreirinha - AM	nao		nao				nao	
150170	Bragança/PA	nao		nao		sim				nao	
120010	Brasília/AC	nao		nao							
150180	Breves/PA	nao		nao							
170380	Buriti do Tocantins/TO	nao		nao	33,33	sim				nao	
150200	Cachoeira do Arari/PA	nao		nao							
150210	Cametá/PA	nao		nao							
170384	Campos Lindos/TO	nao		nao		sim				nao	

TABELA Co03 - INFORMAÇÕES DIVERSAS SOBRE COLETA DE RESÍDUOS SÓLIDOS

ANO DE
REFERÊNCIA
2011

Município		Remessa de res. dom. e púb. p/ outro mun.		Uso de balan-ça	Serviço terceirizado de coleta de RDO + RPU			Serv. terceirizado de transp. da unidade de transbordo à destino final		Serv. terceirizado de disposição final em aterro	
Código	Nome/UF	Ocor-rência	Município(s) de destino		Valor contratual	Incluído transp. até unid. de transbordo ou destino final	Distância média até a unidade	Valor contratual	Distância média até a unidade	Ocorrência de operação do aterro por execução privado	Valor Contratual
					R\$/t		Km	R\$/t	Km	exist.	R\$/t
REGIÃO NORTE		Co019	Co020	Co021	Co012	Co148	Co150	Co146	Co152	Co161	Co162
150215	Canaã dos Carajás/PA	nao		nao	120,49	sim				nao	
130090	Canutama/AM	nao		nao						nao	
130100	Carauari/AM	nao		nao							
170386	Cariri do Tocantins/TO	nao		nao		nao				nao	
150240	Castanhal/PA	nao		nao		sim				nao	
170550	Colinas do Tocantins/TO	nao		nao							
170555	Combinado/TO	nao		nao							
110007	Corumbiara/RO	nao		nao							
120020	Cruzeiro do Sul/AC	nao		nao							
110094	Cujubim/RO	nao		nao	400,00	sim				nao	
170700	Dianópolis/TO	nao		nao		sim				nao	
170720	Dois Irmãos do Tocantins/TO	nao		nao							
130140	Eirunepé/AM	nao		nao						nao	
130150	Envira/AM	nao		nao		sim				nao	
120025	Epitaciolândia/AC	sim	Brasília - AC	nao							
170740	Esperantina/TO	nao		nao	175,69	sim				nao	
170755	Fátima/TO	nao		nao		nao					
170765	Figueirópolis/TO	nao		nao							
170770	Filadélfia/TO	nao		nao						nao	
130160	Fonte Boa/AM	nao		nao						nao	
170820	Formoso do Araguaia/TO	nao		nao							
170825	Fortaleza do Tabocão/TO	nao		nao							
170830	Goianorte/TO	nao		nao							
170930	Guaraí/TO	nao		nao		sim				nao	
170950	Gurupi/TO	nao		nao							
130170	Humaitá/AM	nao		nao		sim				nao	
150320	Igarapé-Açu/PA	nao		nao							
150330	Igarapé-Miri/PA	nao		nao							
130185	Iranduba/AM	nao		nao		nao		10,00		nao	
150360	Itaituba/PA	nao		nao							
130195	Itamarati/AM	nao		nao		nao				nao	
171110	Itaporã do Tocantins/TO	nao		nao							
150375	Jacareacanga/PA	nao		nao						nao	

TABELA Co03 - INFORMAÇÕES DIVERSAS SOBRE COLETA DE RESÍDUOS SÓLIDOS

ANO DE
REFERÊNCIA
2011

Município		Remessa de res. dom. e púb. p/ outro mun.		Uso de balan- ça	Serviço terceirizado de coleta de RDO + RPU			Serv. terceirizado de transp. da unidade de transbordo à destino final		Serv. terceirizado de disposição final em aterro	
Código	Nome/UF	Ocor- rência	Município(s) de destino		Valor contratual	Incluído transp. até unid. de transbordo ou destino final	Distância média até a unidade	Valor contratual	Distância média até a unidade	Ocorrência de operação do aterro por execução privado	Valor Contratual
					R\$/t		Km	R\$/t	Km	exist.	R\$/t
REGIÃO NORTE		Co019	Co020	Co021	Co012	Co148	Co150	Co146	Co152	Co161	Co162
150380	Jacundá/PA	nao		nao		sim				nao	
130210	Japurá/AM	nao		nao							
171180	Juarina/TO	nao		nao		nao				nao	
130230	Jutai/AM	nao		nao		sim	17			sim	
130240	Lábrea/AM	nao		nao						sim	
171190	Lagoa da Confusão/TO	nao		nao		sim				nao	
160030	Macapá/AP	nao		sim	117,03	sim	20			sim	39,80
150405	Mãe do Rio/PA	nao		nao		nao				nao	
130250	Manacapuru/AM	nao		nao							
130255	Manaquiri/AM	nao		nao							
130260	Manaus/AM	nao		sim	105,00	sim	26			sim	50,00
120033	Mâncio Lima/AC	nao		nao							
130270	Manicoré/AM	nao		nao	10,00	nao		10,00		nao	
130280	Maraã/AM	nao		nao							
150420	Marabá/PA	nao		sim	114,95	sim				nao	
150440	Marapanim/PA	nao		nao		nao		30,00		nao	
150442	Marituba/PA	sim	Ananindeua - PA	sim							
130290	Maués/AM	nao		nao							
150450	Melgaço/PA	nao		nao		nao				nao	
171320	Miracema do Tocantins/TO	nao		nao							
171330	Miranorte/TO	nao		nao							
171370	Monte Santo do Tocantins/TO	nao		nao							
130310	Nova Olinda do Norte/AM	nao		nao		sim				nao	
171500	Nova Rosalândia/TO	nao		nao						nao	
130320	Novo Airão/AM	nao		nao		nao					
171515	Novo Alegre/TO	nao		nao							
130330	Novo Aripuanã/AM	nao		nao							
150503	Novo Progresso/PA	nao		nao		sim	16			sim	
150510	Óbidos/PA	nao		nao		sim				nao	
150530	Oriximiná/PA	nao		nao		sim				nao	
150540	Ourém/PA	nao		nao							
150543	Ourilândia do Norte/PA	nao		nao		sim				nao	
172100	Palmas/TO	nao		sim	70,22	sim	26			nao	

TABELA Co03 - INFORMAÇÕES DIVERSAS SOBRE COLETA DE RESÍDUOS SÓLIDOS

ANO DE
REFERÊNCIA
2011

Município		Remessa de res. dom. e púb. p/ outro mun.		Uso de balan- ça	Serviço terceirizado de coleta de RDO + RPU			Serv. terceirizado de transp. da unidade de transbordo à destino final		Serv. terceirizado de disposição final em aterro	
Código	Nome/UF	Ocor- rência	Município(s) de destino		Valor contratual	Incluído transp. até unid. de transbordo ou destino final	Distância média até a unidade	Valor contratual	Distância média até a unidade	Ocorrência de operação do aterro por execução privado	Valor Contratual
					R\$/t		Km	R\$/t	Km	exist.	R\$/t
REGIÃO NORTE		Co019	Co020	Co021	Co012	Co148	Co150	Co146	Co152	Co161	Co162
150550	Paragominas/PA	nao		sim	164,62	sim				sim	35,56
171610	Paraíso do Tocantins/TO	nao		nao						sim	
130340	Parintins/AM	nao		nao	361,37	sim					
150555	Pau D Arco/PA	nao		nao	22,42	sim				nao	
171630	Pau D Arco/TO	nao		nao		sim				nao	
130350	Pauni/AM	nao		nao							
171650	Pedro Afonso/TO	nao		nao						nao	
171660	Peixe/TO	sim	Gurupi - TO	nao							
110018	Pimenta Bueno/RO	nao		nao							
171700	Pindorama do Tocantins/TO	nao		nao							
171750	Pium/TO	nao		nao							
171800	Porto Alegre do Tocantins/TO	nao		nao		sim				sim	250,00
171820	Porto Nacional/TO	nao		nao							
110020	Porto Velho/RO	nao		sim	139,45	sim	16			sim	34,86
120039	Porto Walter/AC	sim	Cruzeiro do Sul - AC	nao		sim				nao	
130353	Presidente Figueiredo/AM	nao		nao	37,60	nao		37,60		nao	
150610	Primavera/PA	nao		nao							
171855	Riachinho/TO	nao		nao							
120040	Rio Branco/AC	nao		sim	106,95	sim	25			sim	32,19
120042	Rodrigues Alves/AC	nao		nao		nao					
150620	Salinópolis/PA	nao		nao							
171884	Sandolândia/TO	nao		nao							
150640	Santa Cruz do Arari/PA	nao		nao							
150655	Santa Luzia do Pará/PA	nao		sim							
150680	Santarém/PA	nao		nao	117,55	sim				sim	25,66
171900	Santa Tereza do Tocantins/TO	nao		nao							
150710	São Caetano de Odivelas/PA	nao		nao							
110149	São Francisco do Guaporé/RO	nao		nao		sim				nao	
130380	São Gabriel da Cachoeira/AM	nao		nao							
150745	São Geraldo do Araguaia/PA	nao		nao							
150747	São João de Pirabas/PA	nao		nao							
150770	São Sebastião da Boa Vista/PA	nao		nao							
130395	São Sebastião do Uatumã/AM	nao		nao							

TABELA Co03 - INFORMAÇÕES DIVERSAS SOBRE COLETA DE RESÍDUOS SÓLIDOS

ANO DE
REFERÊNCIA
2011

Município		Remessa de res. dom. e púb. p/ outro mun.		Uso de balan- ça	Serviço terceirizado de coleta de RDO + RPU			Serv. terceirizado de transp. da unidade de transbordo à destino final		Serv. terceirizado de disposição final em aterro	
		Ocor- rência	Município(s) de destino		Valor contratual	Incluído transp. até unid. de transbordo ou destino final	Distância média até a unidade	Valor contratual	Distância média até a unidade	Ocorrência de operação do aterro por execução privado	Valor Contratual
Código	Nome/UF				R\$/t	exist.	Km	R\$/t	Km	exist.	R\$/t
REGIÃO NORTE		Co019	Co020	Co021	Co012	Co148	Co150	Co146	Co152	Co161	Co162
150790	Soure/PA	nao		nao							
172090	Taguatinga/TO	nao		nao		sim				nao	
172093	Taipas do Tocantins/TO	nao		nao							
172097	Talismã/TO	nao		nao		nao				nao	
150797	Terra Santa/PA	nao		nao		nao				nao	
172120	Tocantinópolis/TO	nao		nao		nao				nao	
150803	Tracuateua/PA	nao		sim							
150810	Tucuruí/PA	nao		nao	98,00	sim				nao	
150815	Uruará/PA	nao		nao		sim				nao	
130430	Urucará/AM	nao		nao							
130440	Urucurituba/AM	nao		nao						nao	
110175	Vale do Anari/RO	nao		nao	186,85	sim				nao	
110030	Vilhena/RO	nao		sim							
160080	Vitória do Jari/AP	nao		nao							
172210	Xambioá/TO	nao		nao	131,00	sim					

TABELA Co04a
INFORMAÇÕES SOBRE VEÍCULOS DE AGENTES PÚBLICOS NA COLETA DE RESÍDUOS
SÓLIDOS DOMICILIARES E PÚBLICOS

**TABELA Co04a - INFORMAÇÕES SOBRE VEÍCULOS DE AGENTES PÚBLICOS
NA COLETA DE RESÍDUOS SÓLIDOS DOMICILIARES E PÚBLICOS**

ANO DE
REFERÊNCIA
2011

Município		Quantidade de veículos de agentes públicos, por idade, em anos																				
		Caminhão compactador			Cam. bascul. carroceria ou baú			Caminhões poliguindaste			Trator agrícola com reboque			Tração animal			Embarcações					
Código	Nome/UF	Até 5	6 a 10	Mais de 10	Até 5	6 a 10	Mais de 10	Até 5	6 a 10	Mais de 10	Até 5	6 a 10	Mais de 10	até 5	6 a 10	Mais de 10	até 5	6 a 10	Mais de 10			
		Unidade	Unidade	Unidade	Unidade	Unidade	Unidade	Unidade	Unidade	Unidade	Unidade	Unidade	Unidade	Unidade	Unidade	Unidade	Unidade	Unidade	Unidade			
REGIÃO NORTE		Co054	Co055	Co056	Co063	Co064	Co065	Co072	Co073	Co074	Co081	Co082	Co083	Co090	Co091	Co092	Co155	Co156	Co157			
150010	Abaetetuba/PA	1						1														
150013	Abel Figueiredo/PA	0	0	0	0	0	1	0	0	0	0	1	0	0	0	0	0	0	0			
150040	Alenquer/PA	1			4			4														
170035	Aliança do Tocantins/TO	0	0	0	0	0	0	0	0	0	0	0	0	0	0	0	0	0	0			
130006	Amatúrá/AM	0	0	0	2	0	0	0	0	0	0	0	0	0	0	0	0	0	0			
130008	Anamá/AM	1	0	0	1	1	0	1	0	0	0	0	0	0	0	0	1	0	0			
170100	Ananás/TO	0	0	0	0	0	0	0	0	0	0	0	0	0	0	0	0	0	0			
170105	Angico/TO	0	0	0	0	1	0	0	0	0	0	1	0	0	0	0	0	0	0			
130014	Apuí/AM	0	0	0	0	0	0	0	0	0	0	0	0	0	0	0	0	0	0			
170190	Araguacema/TO	0	0	0	2	0	0	0	0	0	2	0	0	0	0	0	0	0	0			
170200	Araguaçu/TO	0	1	0	0	0	0	0	0	0	0	0	0	0	0	0	0	0	0			
170210	Araguaína/TO																					
110002	Ariquemes/RO	0	0	0	0	0	0	0	0	1	0	0	0	0	0	0	0	0	0			
170240	Arraias/TO	0	0	1	0	0	0	0	0	0	0	0	0	0	0	0	0	0	0			
130020	Atalaia do Norte/AM																					
170255	Augustinópolis/TO	0	0	0	0	0	4	0	0	0	0	0	2	0	0	0	0	0	0			
150090	Augusto Corrêa/PA																					
170270	Aurora do Tocantins/TO	0	0	0	0	1	0	0	0	0	0	1	0	0	0	0	0	0	0			
130030	Autazes/AM																					
170300	Babaçulândia/TO	1																				
130040	Barcelos/AM				1	1																
130050	Barreirinha/AM																					
150140	Belém/PA																					
130060	Benjamin Constant/AM	0	0	0	0	0	4	0	0	0	0	0	1	0	0	0	0	0	0			
170320	Bernardo Sayão/TO	0	0	0	0	2	0	0	0	0	0	1	0	0	0	0	0	0	0			
130068	Boa Vista do Ramos/AM	0				0				0				0				0				
150170	Bragança/PA				1							1										
120010	Brasília/AC	0	0	0	1	0	1	0	0	0	0	0	0	0	0	0	0	0	0			
150180	Breves/PA	0	1	0	2	3	0	0	0	0	3	1	1	0	0	1	0	0	0			
170380	Burití do Tocantins/TO	0	0	0	1	0	0	0	0	0	3	0	0	0	0	0	0	0	0			
150200	Cachoeira do Arari/PA	0	0	0	3	0	0	0	0	0	2	0	0	0	0	0	0	0	0			
150210	Cametá/PA	3				2	5				1	3										
170384	Campos Lindos/TO				2																	

**TABELA Co04a - INFORMAÇÕES SOBRE VEÍCULOS DE AGENTES PÚBLICOS
NA COLETA DE RESÍDUOS SÓLIDOS DOMICILIARES E PÚBLICOS**

ANO DE
REFERÊNCIA
2011

Município		Quantidade de veículos de agentes públicos, por idade, em anos																	
		Caminhão compactador			Cam. bascul. carroceria ou baú			Caminhões poliguindaste			Trator agrícola com reboque			Tração animal			Embarcações		
Código	Nome/UF	Até 5	6 a 10	Mais de 10	Até 5	6 a 10	Mais de 10	Até 5	6 a 10	Mais de 10	Até 5	6 a 10	Mais de 10	até 5	6 a 10	Mais de 10	até 5	6 a 10	Mais de 10
		Unidade	Unidade	Unidade	Unidade	Unidade	Unidade	Unidade	Unidade	Unidade	Unidade	Unidade	Unidade	Unidade	Unidade	Unidade	Unidade	Unidade	Unidade
REGIÃO NORTE		Co054	Co055	Co056	Co063	Co064	Co065	Co072	Co073	Co074	Co081	Co082	Co083	Co090	Co091	Co092	Co155	Co156	Co157
150215	Canaã dos Carajás/PA	0		0	0		0	0		0	0		0	0	0	0	0	0	0
130090	Canutama/AM	0	0	0	0	2	0	0	0	0	1	0	0	0	0	0	0	0	0
130100	Carauari/AM	0	0	0	0	2	0	0	0	0	0	0	0	0	0		0	0	0
170386	Cariri do Tocantins/TO	0	0	0	0	0	2	0	0	0	2	0	2	0	0	0	0	0	0
150240	Castanhal/PA	1	12	0	0	0	0	0	1	0	0	0	10		0	0	0	0	0
170550	Colinas do Tocantins/TO		1	2	2	1	4					1	2						
170555	Combinado/TO	0	0	0	0	1	1	0	0	0	0	1	0	0	0	0	0	0	0
110007	Corumbiara/RO	1	0	0	0	0	0	0	0	0	0	0	0	0	0	0	0	0	0
120020	Cruzeiro do Sul/AC	3	2		2	1					1		4						
110094	Cujubim/RO	0	0	0	0	0	0	0	0	0	0	0	0	0	0	0	0	0	0
170700	Dianópolis/TO																		
170720	Dois Irmãos do Tocantins/TO	0			2			0			0			0			0		
130140	Eirunepé/AM	0	0	0	2	0	0	0	0	0	0	0	0	0	0	0	0	0	0
130150	Envira/AM	0	0	0	0	0	0	0	0	0	0	0	0	0	0	0	0	0	0
120025	Epitaciolândia/AC	1																	
170740	Esperantina/TO	0	0	0	0	0	0	0	0	0	0	0	0	0	0	0	0	0	0
170755	Fátima/TO	0	0	0	0	0	0	0	0	0	0	1	0	0	0	0	0	0	0
170765	Figueirópolis/TO						2						3						
170770	Filadélfia/TO	1																	
130160	Fonte Boa/AM					2	1												
170820	Formoso do Araguaia/TO	0	0	0	2	0	2	0	0	0	0	0	1	0	0	0	0	0	0
170825	Fortaleza do Tabocão/TO						1												
170830	Goianorte/TO	0	1	0	0	1	0	0	0	0	0	1	0	0	0	0	0	0	0
170930	Guaraí/TO																		
170950	Gurupi/TO	7			1														
130170	Humaitá/AM	0	0	0	0	0	0	0	0	0	0	0	0	0	0	0	0	0	0
150320	Igarapé-Açu/PA	0	0	0	0	3	0	0	0	0	1	0	0	0	0	0	0	0	0
150330	Igarapé-Miri/PA					1						3							
130185	Iranduba/AM	0	2	0	0	4	0	0	0	0	0	0	0	0	0	0	0	1	0
150360	Itaituba/PA		3		1	3					1								
130195	Itamarati/AM	0	0	0	0	0	1	0	0	0	0	0	1	0	0	0	0	0	0
171110	Itaporã do Tocantins/TO	0	0	0	0	0	1	0	0	0	0	0	0	0	0	0	0	0	0
150375	Jacareacanga/PA	0	0	0	1	0	0	0	0	0	0	0	0	0	0	0	0	0	0

**TABELA Co04a - INFORMAÇÕES SOBRE VEÍCULOS DE AGENTES PÚBLICOS
NA COLETA DE RESÍDUOS SÓLIDOS DOMICILIARES E PÚBLICOS**

ANO DE
REFERÊNCIA
2011

Código	Município Nome/UF	Quantidade de veículos de agentes públicos, por idade, em anos																	
		Caminhão compactador			Cam. bascul. carroceria ou baú			Caminhões poliguindaste			Trator agrícola com reboque			Tração animal			Embarcações		
		Até 5	6 a 10	Mais de 10	Até 5	6 a 10	Mais de 10	Até 5	6 a 10	Mais de 10	Até 5	6 a 10	Mais de 10	até 5	6 a 10	Mais de 10	até 5	6 a 10	Mais de 10
		Unidade	Unidade	Unidade	Unidade	Unidade	Unidade	Unidade	Unidade	Unidade	Unidade	Unidade	Unidade	Unidade	Unidade	Unidade	Unidade	Unidade	Unidade
		Co054	Co055	Co056	Co063	Co064	Co065	Co072	Co073	Co074	Co081	Co082	Co083	Co090	Co091	Co092	Co155	Co156	Co157
REGIÃO NORTE																			
150380	Jacundá/PA		1	2		2	1						1						
130210	Japurá/AM											1							
171180	Juarina/TO	0	0	0	1	0		0	0	0	0	0	0	0	0	0	0	0	0
130230	Jutai/AM	0	0	0	0	2	0	0	0										
130240	Lábrea/AM	0	1	0	0	0	1	0	0	0	1	0	1	0	0	0	0	0	0
171190	Lagoa da Confusão/TO	0	0	0	0	2	0	0	0	0	1	1	0	0	0	0	0	0	0
160030	Macapá/AP	0	0	0	0	0	0	0	0	0	0	0	0	0	0	0	0	0	0
150405	Mãe do Rio/PA		0			3			0				2		2			0	
130250	Manacapuru/AM																		
130255	Manaquiri/AM						3												
130260	Manaus/AM					10											2		
120033	Mâncio Lima/AC		1			2			0				1		0			0	
130270	Manicoré/AM	0	0	1	0	0	1	0	0	0	0	0	0	0	0	0	0	0	0
130280	Maraã/AM																		
150420	Marabá/PA		2					2											
150440	Marapanim/PA	0	0	0	0	3	0	0	0	0	0	0	1	0	0	0	0	0	0
150442	Marituba/PA	0	3	0	0	3	3	0	2	0	4	0	0	0	0	0	0	0	0
130290	Maués/AM	1	1			2		2											
150450	Melgaço/PA	0	0	0	0	0	0	0	0	0	0	1	0	0	0	0	0	0	0
171320	Miracema do Tocantins/TO	1	1	0	0	10	5	0	0	0	1	0	1	0	0	0	0	0	0
171330	Miranorte/TO																		
171370	Monte Santo do Tocantins/TO	0	0	0	0	0	1	0	0	0	0	0	0	0	0	0	0	0	0
130310	Nova Olinda do Norte/AM					1													
171500	Nova Rosalândia/TO	0	0	0	0	0	0	0	0	0	0	0	1	0	1	0	0	0	0
130320	Novo Airão/AM	0	0	0	0	0	5	0	0	0	0	0	0	0	0	0	0	0	0
171515	Novo Alegre/TO	0	0	0	0	1	1	0	0	0	0	0	0	0	0	0	0	0	0
130330	Novo Aripuanã/AM	0	0	0	1	1	4	0	0	0	0	0	1	0		0	0	0	0
150503	Novo Progresso/PA																		
150510	Óbidos/PA	1	0	0	0	0	0	0	0	0	0	0	0	0	0	0	0	0	0
150530	Oriximiná/PA																		
150540	Ourém/PA	0	0	0	1	0	2	0	1	0	0	0	1	0	0	0	0	0	0
150543	Ourilândia do Norte/PA	3	0	0	1	1	0	0	0	0	0	2	0	0	0	0	0	0	0
172100	Palmas/TO																		

**TABELA Co04a - INFORMAÇÕES SOBRE VEÍCULOS DE AGENTES PÚBLICOS
NA COLETA DE RESÍDUOS SÓLIDOS DOMICILIARES E PÚBLICOS**

ANO DE
REFERÊNCIA
2011

Município		Quantidade de veículos de agentes públicos, por idade, em anos																	
		Caminhão compactador			Cam. bascul. carroceria ou baú			Caminhões poliguindaste			Trator agrícola com reboque			Tração animal			Embarcações		
Código	Nome/UF	Até 5	6 a 10	Mais de 10	Até 5	6 a 10	Mais de 10	Até 5	6 a 10	Mais de 10	Até 5	6 a 10	Mais de 10	até 5	6 a 10	Mais de 10	até 5	6 a 10	Mais de 10
		Unidade	Unidade	Unidade	Unidade	Unidade	Unidade	Unidade	Unidade	Unidade	Unidade	Unidade	Unidade	Unidade	Unidade	Unidade	Unidade	Unidade	Unidade
REGIÃO NORTE		Co054	Co055	Co056	Co063	Co064	Co065	Co072	Co073	Co074	Co081	Co082	Co083	Co090	Co091	Co092	Co155	Co156	Co157
150550	Paragominas/PA	0	2	1	0	1	1	0		0	0	1	2	0	0	0	0	0	1
171610	Paraíso do Tocantins/TO		2			5							3						
130340	Parintins/AM	0	0	0	0	0	0	0	0	0	0	0	0	0	0	0	0	0	0
150555	Pau D Arco/PA	0	0	0	0	0	0	0	0	0	0	0	0	0	0	0	0	0	0
171630	Pau D Arco/TO						1												
130350	Pauni/AM						1						1						
171650	Pedro Afonso/TO			1			1					1	1						
171660	Peixe/TO	0	0	0	2	2	1	0	0	0	2	1	1	0	0	0	0	0	0
110018	Pimenta Bueno/RO		1									1							
171700	Pindorama do Tocantins/TO	0	0	0	0	0	1	0	0	0	0	0	0	0	0	0	0	0	0
171750	Pium/TO	0	0	1	0	0	2	0	0	0	0	0	1	0	0	0	0	0	0
171800	Porto Alegre do Tocantins/TO	0	0	0	0		0	0	0	0	0	1	0	0	0	0	0	0	0
171820	Porto Nacional/TO	4			5						1								
110020	Porto Velho/RO	15	0	0	2	2	0	0	0	0	0	0	0	0	0	0	0	0	0
120039	Porto Walter/AC	0	0	0	0	0	1	0	0	0	0	0	0	0	0	0	0	0	0
130353	Presidente Figueiredo/AM	0	0	0	0	0	0	0	0	0	0	0	0	0	0	0	0	0	0
150610	Primavera/PA																		
171855	Riachinho/TO	0	0	0	0	0	2	0	0	0	0	0	0	0	0	0	0	0	0
120040	Rio Branco/AC	0	0	0	4	1	5	0	0	0	0	0	0	0	0	0	0	0	0
120042	Rodrigues Alves/AC	0			1			0			0			0			0		
150620	Salinópolis/PA	2			1						1								
171884	Sandolândia/TO	0	0	0	0	0	1	0	0	0	0	0	0	0	0	0	0	0	0
150640	Santa Cruz do Arari/PA	0	0	0	0	0	0	0	0	0	0	1	0	0	0	0	0	0	0
150655	Santa Luzia do Pará/PA	0	0	0	0	0	0	0	0	0	0	0	0	0	0	0	0	0	0
150680	Santarém/PA	0	0	0	0	3	0	0	0	0	0	0	0	0	38	0	0	0	0
171900	Santa Tereza do Tocantins/TO	0	0	0	0	1	0	0	0	0	0	1	0	0	0	0	0	0	0
150710	São Caetano de Odivelas/PA	0	0	0	0	0	1	0	0	0	0	0	0	0	0	0	0	0	0
110149	São Francisco do Guaporé/RO																		
130380	São Gabriel da Cachoeira/AM		1				1												
150745	São Geraldo do Araguaia/PA	0	0	0	0	3	0	0	1	0	0	4	0	0	0	0	0	0	0
150747	São João de Pirabas/PA				2							2							
150770	São Sebastião da Boa Vista/PA	2			1			0			1			0			0		
130395	São Sebastião do Uatumã/AM					2													

**TABELA Co04a - INFORMAÇÕES SOBRE VEÍCULOS DE AGENTES PÚBLICOS
NA COLETA DE RESÍDUOS SÓLIDOS DOMICILIARES E PÚBLICOS**

ANO DE
REFERÊNCIA
2011

Município		Quantidade de veículos de agentes públicos, por idade, em anos																	
		Caminhão compactador			Cam. bascul. carroceria ou baú			Caminhões poliguindaste			Trator agrícola com reboque			Tração animal			Embarcações		
		Até 5	6 a 10	Mais de 10	Até 5	6 a 10	Mais de 10	Até 5	6 a 10	Mais de 10	Até 5	6 a 10	Mais de 10	até 5	6 a 10	Mais de 10	até 5	6 a 10	Mais de 10
		Unidade	Unidade	Unidade	Unidade	Unidade	Unidade	Unidade	Unidade	Unidade	Unidade	Unidade	Unidade	Unidade	Unidade	Unidade	Unidade	Unidade	Unidade
Código	Nome/UF	Co054	Co055	Co056	Co063	Co064	Co065	Co072	Co073	Co074	Co081	Co082	Co083	Co090	Co091	Co092	Co155	Co156	Co157
REGIÃO NORTE																			
150790	Soure/PA	0	1	0	2	0	0	0	0	0	1	0	0	0	16	0	0	0	0
172090	Taguatinga/TO	0	1	0	1	0	0	0	0	0	0	0	0	0	0	0	0	0	0
172093	Taipas do Tocantins/TO	0	0	0	0	0	1	0	0	0	0	0	0	0	0	0	0	0	0
172097	Talismã/TO										1	1	1						
150797	Terra Santa/PA	0	0	0	1	3	1	0	0	0	0	0	0	0	0	0	0	3	0
172120	Tocantinópolis/TO	1	0	0	0	0	6	0	0	0	0	0	0	0	0	0	0	0	0
150803	Tracuateua/PA	0	0	0	0	0	0	0	0	0	0	0	0	0	0	0	0	0	0
150810	Tucuruí/PA	0	0	0	0	7	0	0	1	0	0	0	0	0	0	0	0	0	0
150815	Uruará/PA																		
130430	Urucará/AM	0	0	0	2	1	0	0	0	0	1	1	0	0	0	0	0	0	0
130440	Urucurituba/AM	0	0	0	0	0	0	0	0	0	0	0	0	0	0	0	0	0	0
110175	Vale do Anari/RO	0	0	0	0	0	0	0	0	0	0	0	0	0	0	0	0	0	0
110030	Vilhena/RO	1	2	3	1	0	1												
160080	Vitória do Jari/AP	0	0	0		1	0	0	0	0	0	0	0	0	0	0	0	0	0
172210	Xambioá/TO	0	0	0	0	0	0	0	0	0	0	0	0	0	0	0	0	0	0

TABELA Co04b
INFORMAÇÕES SOBRE VEÍCULOS DE AGENTES PRIVADOS NA COLETA DE RESÍDUOS
SÓLIDOS DOMICILIARES E PÚBLICOS

**TABELA Co04b - INFORMAÇÕES SOBRE VEÍCULOS DE AGENTES PRIVADOS
NA COLETA DE RESÍDUOS SÓLIDOS DOMICILIARES E PÚBLICOS**

ANO DE
REFERÊNCIA
2011

Município		Quantidade de veículos de agentes privados, por idade, em anos																	
		Caminhão compactador			Cam. bascul. carroceria ou baú			Caminhões poliguindaste			Trator agrícola com reboque			Tração animal			Embarcações		
Código	Nome/UF	Até 5	6 a 10	Mais de 10	Até 5	6 a 10	Mais de 10	Até 5	6 a 10	Mais de 10	Até 5	6 a 10	Mais de 10	até 5	6 a 10	Mais de 10	até 5	6 a 10	Mais de 10
		Unidade	Unidade	Unidade	Unidade	Unidade	Unidade	Unidade	Unidade	Unidade	Unidade	Unidade	Unidade	Unidade	Unidade	Unidade	Unidade	Unidade	Unidade
REGIÃO NORTE		Co057	Co058	Co059	Co066	Co067	Co068	Co075	Co076	Co077	Co084	Co085	Co086	Co093	Co094	Co095	Co158	Co159	Co160
150010	Abaetetuba/PA		3		2	1				1									
150013	Abel Figueiredo/PA	0	0	0	0	0	0	0	0	0	0	0	0	0	0	0	0	0	0
150040	Alenquer/PA																		
170035	Aliança do Tocantins/TO	0	0	0	0	0	0	0	0	0	0	0	2				0	0	0
130006	Amatúrá/AM	0	0	0	0	0	0	0	0	0	0	0	0	0	0	0	0	0	0
130008	Anamá/AM																		
170100	Ananás/TO	0	0	0	0	0	1	0	0	0	0	0	1	0	0	0	0	0	0
170105	Angico/TO	0	0	0	0	0	0	0	0	0	0	0	0	0	0	0	0	0	0
130014	Apuí/AM	0	0	0	0	0	1	0	0	0	0	0	0	0	0	0	0	0	0
170190	Araguacema/TO																		
170200	Araguaçu/TO	0	0	0	0	0	0	0	0	0	0	0	0	0	0	0	0	0	0
170210	Araguaína/TO	5	1		1	0	0	1	0	1	0	0	0	0	0	0	0	0	0
110002	Ariquemes/RO	4	0	0	1	0	1	0	0	0	0	0	2	0	0	0	0	0	0
170240	Arraias/TO	0	0	0	0	0	0		0	0	0	0	0	0	0	0	0	0	0
130020	Atalaia do Norte/AM																		
170255	Augustinópolis/TO	0	0	0	0	0	0	0	0	0	0	0	0	0	0	0	0	0	0
150090	Augusto Corrêa/PA																		
170270	Aurora do Tocantins/TO	0	0	0	0	0	0	0	0	0	0	0	0	0	0	0	0	0	0
130030	Autazes/AM																		
170300	Babaçulândia/TO																		
130040	Barcelos/AM																		
130050	Barreirinha/AM				2	1	2												
150140	Belém/PA	37			45			2			1			0			0		
130060	Benjamin Constant/AM	0	0	0	0	0	0	0	0	0	0	0	0	0	0	0	0	0	0
170320	Bernardo Sayão/TO	0	0	0	0	0	0	0	0	0	0	0	0	0	0	0	0	0	0
130068	Boa Vista do Ramos/AM																		
150170	Bragança/PA	4						1											
120010	Brasiléia/AC																		
150180	Breves/PA	0	0	0	0	4	0	0	0	0	0	0	0	0	0	0	0	0	0
170380	Buriti do Tocantins/TO	0	0	0	1	0	0	0	0	0	0	0	0	0	0	0	0	0	0
150200	Cachoeira do Arari/PA	0	0	0	0	0	0	0	0	0	0	0	0	0	0	0	0	0	0
150210	Cametá/PA																		
170384	Campos Lindos/TO																		

**TABELA Co04b - INFORMAÇÕES SOBRE VEÍCULOS DE AGENTES PRIVADOS
NA COLETA DE RESÍDUOS SÓLIDOS DOMICILIARES E PÚBLICOS**

ANO DE
REFERÊNCIA
2011

Município		Quantidade de veículos de agentes privados, por idade, em anos																	
		Caminhão compactador			Cam. bascul. carroceria ou baú			Caminhões poliguindaste			Trator agrícola com reboque			Tração animal			Embarcações		
Código	Nome/UF	Até 5	6 a 10	Mais de 10	Até 5	6 a 10	Mais de 10	Até 5	6 a 10	Mais de 10	Até 5	6 a 10	Mais de 10	até 5	6 a 10	Mais de 10	até 5	6 a 10	Mais de 10
		Unidade	Unidade	Unidade	Unidade	Unidade	Unidade	Unidade	Unidade	Unidade	Unidade	Unidade	Unidade	Unidade	Unidade	Unidade	Unidade	Unidade	Unidade
REGIÃO NORTE		Co057	Co058	Co059	Co066	Co067	Co068	Co075	Co076	Co077	Co084	Co085	Co086	Co093	Co094	Co095	Co158	Co159	Co160
150215	Canaã dos Carajás/PA	3	0	0	6	0	0	0	0	0	0	1	0	0	0	0	0	0	0
130090	Canutama/AM	0	0	0	0	0	0	0	0	0	0	0	0	0	0	0	0	0	0
130100	Carauari/AM	0	0	0	0	0	0	0	0	0	0	0	0	0	0	0	0	0	0
170386	Cariri do Tocantins/TO	0	0	0	0	0	0	0	0	0	0	0	0	0	0	0	0	0	0
150240	Castanhal/PA	0	0	0	0	0	0	0	0	0	0	0	0	0	0	0	0	0	0
170550	Colinas do Tocantins/TO																		
170555	Combinado/TO	0	0	0	0	0	0	0	0	0	0	0	0	0	0	0	0	0	0
110007	Corumbiara/RO	0	0	0	0	0	0	0	0	0	0	0	0	0	0	0	0	0	0
120020	Cruzeiro do Sul/AC																		
110094	Cujubim/RO	0	1	0	0	0	0	0	0	0	0	0	0	0	0	0	0	0	0
170700	Dianópolis/TO	1				2						1							
170720	Dois Irmãos do Tocantins/TO																		
130140	Eirunepé/AM	0	0	0	2	0	0	0	0	0	0	0	0	0	0		0	0	0
130150	Envira/AM	0	0	0	0	0	0	0	0	0	0	0	0	0	0	0	0	0	0
120025	Epitaciolândia/AC																		
170740	Esperantina/TO	0	0	0		2	0	0	0	0	0	2	0	0	0	0	0	0	0
170755	Fátima/TO	0	0	0	0	0	0	0	0	0	0	0	0	0	0	0	0	0	0
170765	Figueirópolis/TO			1															
170770	Filadélfia/TO																		
130160	Fonte Boa/AM																		
170820	Formoso do Araguaia/TO	0	0	0	0	0	0	0	0	0	0	0	0	0	0	0	0	0	0
170825	Fortaleza do Tabocão/TO																		
170830	Goianorte/TO	0	0	0	0	0	0	0	0	0	0	0	0	0	0	0	0	0	0
170930	Guaraí/TO	1																	
170950	Gurupi/TO				5														
130170	Humaitá/AM	1	0	0	6	0	0	0	0	0	0	0	0	0	0	0	0	0	0
150320	Igarapé-Açu/PA	0	0	0	0	0	0	0	0	0	0	0	0	0	0	0	0	0	0
150330	Igarapé-Miri/PA																		
130185	Iranduba/AM	0	0	0	0	0	0	0	0	0	0	0	0	0	0	0	0	0	0
150360	Itaituba/PA																		
130195	Itamarati/AM	0	0	0	0	0	0	0	0	0	0	0	0	0	0	0	0	0	0
171110	Itaporã do Tocantins/TO	0	0	0	0	0	0	0	0	0	0	0	0	0	0	0	0	0	0
150375	Jacareacanga/PA	0	0	0	0	0	0	0	0	0	0	0	0	0	0	0	0	0	0

**TABELA Co04b - INFORMAÇÕES SOBRE VEÍCULOS DE AGENTES PRIVADOS
NA COLETA DE RESÍDUOS SÓLIDOS DOMICILIARES E PÚBLICOS**

ANO DE
REFERÊNCIA
2011

Código	Município Nome/UF	Quantidade de veículos de agentes privados, por idade, em anos																	
		Caminhão compactador			Cam. bascul. carroceria ou baú			Caminhões poliguindaste			Trator agrícola com reboque			Tração animal			Embarcações		
		Até 5	6 a 10	Mais de 10	Até 5	6 a 10	Mais de 10	Até 5	6 a 10	Mais de 10	Até 5	6 a 10	Mais de 10	até 5	6 a 10	Mais de 10	até 5	6 a 10	Mais de 10
		Unidade	Unidade	Unidade	Unidade	Unidade	Unidade	Unidade	Unidade	Unidade	Unidade	Unidade	Unidade	Unidade	Unidade	Unidade	Unidade	Unidade	Unidade
REGIÃO NORTE		Co057	Co058	Co059	Co066	Co067	Co068	Co075	Co076	Co077	Co084	Co085	Co086	Co093	Co094	Co095	Co158	Co159	Co160
150380	Jacundá/PA																		
130210	Japurá/AM																		
171180	Juarina/TO	0	0	0		0	0	0		0	0	0	0	0	0	0	0	0	0
130230	Jutai/AM																		
130240	Lábrea/AM	0	0	0	0	0	0	0	0	0	0	0	0	0	0	0	0	0	0
171190	Lagoa da Confusão/TO	0	0	0	0	0	0	0	0	0	0	0	0	0	0	0	0	0	0
160030	Macapá/AP	10	0	0	2	0	0	0	0	0	1	0	0	0	0	0	1	0	0
150405	Mãe do Rio/PA																		
130250	Manacapuru/AM	0	0	0		13		0	0	0	0	0	0	0	0	0	0	0	0
130255	Manaquiri/AM																		
130260	Manaus/AM		84			22													
120033	Mâncio Lima/AC																		
130270	Manicoré/AM	0	0	0	0	0	1	0	0	0	0	0	0	0	0	0	0	0	0
130280	Maraã/AM																		
150420	Marabá/PA	4			4														
150440	Marapanim/PA	0	0	0	0	0	0	0	0	0	0	0	0	0	0	0	0	0	0
150442	Marituba/PA	0	0	0	0	0	0	0	0	0	0	0	0	0	0	0	0	0	0
130290	Maués/AM																		
150450	Melgaço/PA	0	0	0	0	0	0	0	0	0	0	0	0	0	0	0	0	0	0
171320	Miracema do Tocantins/TO	0	0	0	0	0	0	0	0	0	0	0	0	0	0	0	0	0	0
171330	Miranorte/TO						6												
171370	Monte Santo do Tocantins/TO	0	0	0	0	0	0	0	0	0	0	0	0	0	0	0	0	0	0
130310	Nova Olinda do Norte/AM																		
171500	Nova Rosalândia/TO	0	0	0	0	0	0	0	0	0	0	0	0	0	0	0	0	0	0
130320	Novo Airão/AM	0	0	0	0	0	0	0	0	0	0	0	0	0	0	0	0	0	0
171515	Novo Alegre/TO	0	0	0	0	0	0	0	0	0	0	0	0	0	0	0	0	0	0
130330	Novo Aripuanã/AM																		
150503	Novo Progresso/PA			3									2						
150510	Óbidos/PA	1	0	0	1	0	0	0	0	0	0	0	0	0	0	0	0	0	0
150530	Oriximiná/PA		1				7												
150540	Ourém/PA	0	0	0	0	0	0	0	0	0	0	0	0	0	0	0	0	0	0
150543	Ourilândia do Norte/PA	0	0	0	0	0	0	0	0	0	0	0	0	0	0	0	0	0	0
172100	Palmas/TO	6	1				1			1	1								

**TABELA Co04b - INFORMAÇÕES SOBRE VEÍCULOS DE AGENTES PRIVADOS
NA COLETA DE RESÍDUOS SÓLIDOS DOMICILIARES E PÚBLICOS**

ANO DE
REFERÊNCIA
2011

Município		Quantidade de veículos de agentes privados, por idade, em anos																	
		Caminhão compactador			Cam. bascul. carroceria ou baú			Caminhões poliguindaste			Trator agrícola com reboque			Tração animal			Embarcações		
Código	Nome/UF	Até 5	6 a 10	Mais de 10	Até 5	6 a 10	Mais de 10	Até 5	6 a 10	Mais de 10	Até 5	6 a 10	Mais de 10	até 5	6 a 10	Mais de 10	até 5	6 a 10	Mais de 10
		Unidade	Unidade	Unidade	Unidade	Unidade	Unidade	Unidade	Unidade	Unidade	Unidade	Unidade	Unidade	Unidade	Unidade	Unidade	Unidade	Unidade	Unidade
REGIÃO NORTE		Co057	Co058	Co059	Co066	Co067	Co068	Co075	Co076	Co077	Co084	Co085	Co086	Co093	Co094	Co095	Co158	Co159	Co160
150550	Paragominas/PA	0	2	0	0	0	7	0	0	0	0	0	4	0	0	0	0	0	0
171610	Paraíso do Tocantins/TO												0						
130340	Parintins/AM	0	5	0	0	3	0	0	0	0	0	0	0	0	0	0	0	0	0
150555	Pau D Arco/PA	0	0	0	1	0	0	0	0	0	0	0	0	0	0	0	0	0	0
171630	Pau D Arco/TO																		
130350	Pauini/AM																		
171650	Pedro Afonso/TO																		
171660	Peixe/TO	0	0	0	0	0	0	0	0	0	0	0	0	0	0	0	0	0	0
110018	Pimenta Bueno/RO		2										1						
171700	Pindorama do Tocantins/TO	0	0	0	0	0	0	0	0	0	0	0	0	0	0	0	0	0	0
171750	Pium/TO	0	0	0	0	0	0	0	0	0	0	0	0	0	0	0	0	0	0
171800	Porto Alegre do Tocantins/TO	0	0	0	0	0	0	0	0	0	0	0	0	0	0	0	0	0	0
171820	Porto Nacional/TO	0			0			0			0			0			0		
110020	Porto Velho/RO	0	0	0	0	0	0	0	0		0	0		0	0	0	0	0	0
120039	Porto Walter/AC	0	0	0	0	0	0	0	0	0	0	0	0	0	0	0	0	0	0
130353	Presidente Figueiredo/AM	2	0	0	2	0	0	0	0	0	0	0	0	0	0	0	0	0	0
150610	Primavera/PA																		
171855	Riachinho/TO	0	0	0	0	0	0	0	0	0	0	0	0	0	0	0	0	0	0
120040	Rio Branco/AC	16	0	0	0	0	0	0	0	0	0	0	0	0	0	0	0	0	0
120042	Rodrigues Alves/AC																		
150620	Salinópolis/PA																		
171884	Sandolândia/TO	0	0	0	0	0	0	0	0	0	0	0	0	0	0	0	0	0	0
150640	Santa Cruz do Arari/PA	0	0	0	0	0	0	0	0	0	0	0	0	0	0	0	0	0	0
150655	Santa Luzia do Pará/PA	0	1	0	0	1	0	0	0	0	0	0	0	0	0	0	0	0	0
150680	Santarém/PA	5	2	0	4	0	0	0	0	0	0	0	0	0	0	0	0	0	0
171900	Santa Tereza do Tocantins/TO	0	0	0	0	0	0	0	0	0	0	0	0	0	0	0	0	0	0
150710	São Caetano de Odivelas/PA	0	0	0	0	0	0	0	0	0	0	0	0	0	0	0	0	0	0
110149	São Francisco do Guaporé/RO	1																	
130380	São Gabriel da Cachoeira/AM																		
150745	São Geraldo do Araguaia/PA	0	0	0	0	0	0	0	0	0	0	0	0	0	0	0	0	0	0
150747	São João de Pirabas/PA																		
150770	São Sebastião da Boa Vista/PA																		
130395	São Sebastião do Uatumã/AM																		

**TABELA Co04b - INFORMAÇÕES SOBRE VEÍCULOS DE AGENTES PRIVADOS
NA COLETA DE RESÍDUOS SÓLIDOS DOMICILIARES E PÚBLICOS**

ANO DE
REFERÊNCIA
2011

Município		Quantidade de veículos de agentes privados, por idade, em anos																	
		Caminhão compactador			Cam. bascul. carroceria ou baú			Caminhões poliguindaste			Trator agrícola com reboque			Tração animal			Embarcações		
		Até 5	6 a 10	Mais de 10	Até 5	6 a 10	Mais de 10	Até 5	6 a 10	Mais de 10	Até 5	6 a 10	Mais de 10	até 5	6 a 10	Mais de 10	até 5	6 a 10	Mais de 10
		Unidade	Unidade	Unidade	Unidade	Unidade	Unidade	Unidade	Unidade	Unidade	Unidade	Unidade	Unidade	Unidade	Unidade	Unidade	Unidade	Unidade	Unidade
Código	Nome/UF	Co057	Co058	Co059	Co066	Co067	Co068	Co075	Co076	Co077	Co084	Co085	Co086	Co093	Co094	Co095	Co158	Co159	Co160
REGIÃO NORTE																			
150790	Soure/PA	0	0	0	0	0	0	0	0	0	0	0	0	0	0	0			
172090	Taguatinga/TO	0	0	0	0	0	0	0	0	0	0	0	0	0	0	0	0	0	0
172093	Taipas do Tocantins/TO	0	0	0	0	0	0	0	0	0	0	0	0	0	0	0	0	0	0
172097	Talismã/TO																		
150797	Terra Santa/PA	0	0	0	0	0	1	0	0	0	0	0	0	0	0	0	0	0	0
172120	Tocantinópolis/TO	0	0	0	0	0	0	0	0	0	0	0	0	0	0	0	0	0	0
150803	Tracuateua/PA	0	1	0	0	1	0	0	0	0	0	0	0	0	0	0	0	0	0
150810	Tucuruí/PA	0	4	0	0	0	0	0	0	0	0	0	0	0	0	0	0	0	0
150815	Uruará/PA		2			2			2				0			0			0
130430	Urucará/AM	0	0	0	0	0	0	0	0	0	0	0	0	0	0	0	0	0	0
130440	Urucurituba/AM	0	0	1	0	0	2	0	0	1	0	0	1	0	0	0	0	0	0
110175	Vale do Anari/RO	0	0	0	0	1	0	0	0	0	0	0	0	0	0	0	0	0	0
110030	Vilhena/RO																		
160080	Vitória do Jari/AP	0	0	0	0	0	0	0	0	0	0	0	0	0	0	0	0	0	0
172210	Xambioá/TO				1									0			0		

TABELA Cs01
INFORMAÇÕES SOBRE COLETA SELETIVA DE RESÍDUOS SÓLIDOS

TABELA Cs01 - INFORMAÇÕES SOBRE COLETA SELETIVA DE RESÍDUOS SÓLIDOS

ANO DE
REFERÊNCIA
2011

Município		Existência de coleta seletiva	Quantidade recolhida (exceto matéria orgânica)					Forma de execução														
			Total	Prefeitura ou SLU	Empresas contrat.	Catadores c/apoio pref.	Outros	Porta a porta em dias específicos					Postos de entrega voluntária					Outra forma				
								Pref. ou Contrat.	Catad. com apoio prefeitura	Catad. sem apoio prefeitura	Emp. ramo sucateiro	Outro executor	Pref. ou contrat.	Catad. com apoio prefeitura	Catad. sem apoio prefeitura	Emp. ramo sucateiro	Outro executor	Pref. ou contrat.	Catad. com apoio prefeitura	Catad. sem apoio prefeitura	Emp. ramo sucateiro	Outro executor
Código	Nome/UF		t	t	t	t	t															
REGIÃO NORTE		Cs001	Cs026	Cs023	Cs024	Cs048	Cs025	Cs027	Cs042	Cs045	Cs028	Cs030	Cs031	Cs043	Cs046	Cs032	Cs034	Cs035	Cs044	Cs047	Cs036	Cs038
150010	Abaetetuba/PA	nao																				
150013	Abel Figueiredo/PA	nao																				
150040	Alenquer/PA	nao																				
170035	Aliança do Tocantins/TO	nao																				
130006	Amatúrá/AM	nao																				
130008	Anamá/AM	nao																				
170100	Ananás/TO	sim				0		sim	nao	nao	nao	nao	sim	nao	nao	nao	nao	sim	nao	nao	nao	nao
170105	Angico/TO	nao																				
130014	Apuí/AM	nao																				
170190	Araguacema/TO	nao																				
170200	Araguaçu/TO	nao																				
170210	Araguaína/TO	nao																				
110002	Ariquemes/RO	sim	1.728	0	0	1.728	0	nao	sim	nao	nao	nao	nao	sim	nao	nao	nao	nao	sim	nao	nao	nao
170240	Arraias/TO	nao																				
130020	Atalaia do Norte/AM	nao																				
170255	Augustinópolis/TO	nao																				
150090	Augusto Corrêa/PA	nao																				
170270	Aurora do Tocantins/TO	nao																				
130030	Autazes/AM	nao																				
170300	Babaçulândia/TO	nao																				
130040	Barcelos/AM	nao																				
130050	Barreirinha/AM	nao																				
150140	Belém/PA	sim	660	0	0	660	0	nao	sim	nao	nao	nao	nao	sim	nao	nao	nao	nao	nao	nao	nao	nao
130060	Benjamin Constant/AM	nao																				
170320	Bernardo Sayão/TO	nao																				
130068	Boa Vista do Ramos/AM	nao																				
150170	Bragança/PA	sim	338	0	0	338	0			sim					sim					sim		
120010	Brasília/AC	nao																				
150180	Breves/PA	nao																				
170380	Buriti do Tocantins/TO	nao																				
150200	Cachoeira do Arari/PA	nao																				
150210	Cametá/PA	sim	38	0	0	38	0	nao	sim	nao	nao	nao	nao	nao	nao	nao	nao	nao	sim	nao	nao	nao
170384	Campos Lindos/TO	sim	42	40	0	2	0	sim	nao	nao	nao	nao	nao	nao	nao	nao	nao	nao	nao	nao	nao	nao

TABELA Cs01 - INFORMAÇÕES SOBRE COLETA SELETIVA DE RESÍDUOS SÓLIDOS

ANO DE
REFERÊNCIA
2011

Município	Existência de coleta seletiva	Quantidade recolhida (exceto matéria orgânica)					Forma de execução														
		Total	Prefeitura ou SLU	Empresas contrat.	Catadores c/apoio pref.	Outros	Porta a porta em dias específicos					Postos de entrega voluntária					Outra forma				
							Pref. ou Contrat.	Catad. com apoio prefeitura	Catad. sem apoio prefeitura	Emp. ramo sucateamento	Outro executor	Pref. ou contrat.	Catad. com apoio prefeitura	Catad. sem apoio prefeitura	Emp. ramo sucateamento	Outro executor	Pref. ou contrat.	Catad. com apoio prefeitura	Catad. sem apoio prefeitura	Emp. ramo sucateamento	Outro executor
Código	Nome/UF	t	t	t	t	t	Cs027	Cs042	Cs045	Cs028	Cs030	Cs031	Cs043	Cs046	Cs032	Cs034	Cs035	Cs044	Cs047	Cs036	Cs038
REGIÃO NORTE																					
150215	Canaã dos Carajás/PA	nao																			
130090	Canutama/AM	nao																			
130100	Carauari/AM	nao																			
170386	Cariri do Tocantins/TO	nao																			
150240	Castanhal/PA	sim	210	0	0	210	0	nao	sim	nao	nao	nao	nao	nao	nao	nao	nao	nao	nao	nao	nao
170550	Colinas do Tocantins/TO	nao																			
170555	Combinado/TO	nao																			
110007	Corumbiara/RO	nao																			
120020	Cruzeiro do Sul/AC	nao																			
110094	Cujubim/RO	nao																			
170700	Dianópolis/TO	sim		0	9	0	sim	nao	nao	nao	nao	nao	nao	nao	nao	nao	nao	nao	nao	nao	nao
170720	Dois Irmãos do Tocantins/TO	nao																			
130140	Eirunepé/AM	nao																			
130150	Envira/AM	nao																			
120025	Epitaciolândia/AC	nao																			
170740	Esperantina/TO	nao																			
170755	Fátima/TO	nao																			
170765	Figueirópolis/TO	nao																			
170770	Filadélfia/TO	nao																			
130160	Fonte Boa/AM	nao																			
170820	Formoso do Araguaia/TO	nao																			
170825	Fortaleza do Tabocão/TO	nao																			
170830	Goianorte/TO	nao																			
170930	Guaraí/TO	nao																			
170950	Gurupi/TO	sim	1.920	1.800	0	120	0	sim	sim	nao	sim	nao	sim	nao	nao		sim	nao	nao	nao	
130170	Humaitá/AM	sim				0															
150320	Igarapé-Açu/PA	nao																			
150330	Igarapé-Miri/PA	nao																			
130185	Iranduba/AM	nao																			
150360	Itaituba/PA	nao																			
130195	Itamarati/AM	nao																			
171110	Itaporã do Tocantins/TO	nao																			
150375	Jacareacanga/PA	nao																			

TABELA Cs01 - INFORMAÇÕES SOBRE COLETA SELETIVA DE RESÍDUOS SÓLIDOS

ANO DE
REFERÊNCIA
2011

Município		Existência de coleta seletiva	Quantidade recolhida (exceto matéria orgânica)					Forma de execução																
			Total	Prefeitura ou SLU	Empresas contrat.	Catadores c/apoio pref.	Outros	Porta a porta em dias específicos					Postos de entrega voluntária					Outra forma						
Código	Nome/UF							Pref. ou Contrat.	Catad. com apoio prefeitura	Catad. sem apoio prefeitura	Emp. ramo sucat.	Outro executor	Pref. ou contrat.	Catad. com apoio prefeitura	Catad. sem apoio prefeitura	Emp. ramo sucat.	Outro executor	Pref. ou contrat.	Catad. com apoio prefeitura	Catad. sem apoio prefeitura	Emp. ramo sucat.	Outro executor		
REGIÃO NORTE			Cs001	Cs026	Cs023	Cs024	Cs048	Cs025	Cs027	Cs042	Cs045	Cs028	Cs030	Cs031	Cs043	Cs046	Cs032	Cs034	Cs035	Cs044	Cs047	Cs036	Cs038	
150380 Jacundá/PA			nao																					
130210 Japurá/AM			nao																					
171180 Juarina/TO			nao																					
130230 Jutai/AM			sim	0					sim															nao
130240 Lábrea/AM			nao																					
171190 Lagoa da Confusão/TO			nao																					
160030 Macapá/AP			nao																					
150405 Mãe do Rio/PA			nao																					
130250 Manacapuru/AM			nao																					
130255 Manaquiri/AM			nao																					
130260 Manaus/AM			sim	9.000	9.000	0	0	0	sim	sim	nao	nao	nao	sim	sim	nao	nao	nao	nao	nao	sim	sim	nao	
120033 Mâncio Lima/AC			nao																					
130270 Manicoré/AM			nao																					
130280 Maraã/AM			nao																					
150420 Marabá/PA			nao																					
150440 Marapanim/PA			nao																					
150442 Marituba/PA			sim	36.000	36.000	0	0	0	sim	nao	nao	nao	nao											
130290 Maués/AM			nao																					
150450 Melgaço/PA			sim	18					0	nao	nao	nao	nao	nao	sim	nao	nao	nao	nao	nao	nao	nao	nao	
171320 Miracema do Tocantins/TO			nao																					
171330 Miranorte/TO			nao																					
171370 Monte Santo do Tocantins/TO			nao																					
130310 Nova Olinda do Norte/AM			nao																					
171500 Nova Rosalândia/TO			nao																					
130320 Novo Airão/AM			nao																					
171515 Novo Alegre/TO			nao																					
130330 Novo Aripuanã/AM			nao																					
150503 Novo Progresso/PA			nao																					
150510 Óbidos/PA			nao																					
150530 Oriximiná/PA			nao																					
150540 Ourém/PA			nao																					
150543 Ourilândia do Norte/PA			nao																					
172100 Palmas/TO			sim	130	0	0	130	0	sim	sim	nao	nao	nao	sim	sim	nao	sim	nao	nao	nao	nao	nao	nao	

TABELA Cs01 - INFORMAÇÕES SOBRE COLETA SELETIVA DE RESÍDUOS SÓLIDOS

ANO DE
REFERÊNCIA
2011

Município		Existência de coleta seletiva	Quantidade recolhida (exceto matéria orgânica)					Forma de execução														
			Total	Prefeitura ou SLU	Empresas contrat.	Catadores c/apoio pref.	Outros	Porta a porta em dias específicos					Postos de entrega voluntária					Outra forma				
								Pref. ou Contrat.	Catad. com apoio prefeitura	Catad. sem apoio prefeitura	Emp. ramo sucateamento	Outro executor	Pref. ou contrat.	Catad. com apoio prefeitura	Catad. sem apoio prefeitura	Emp. ramo sucateamento	Outro executor	Pref. ou contrat.	Catad. com apoio prefeitura	Catad. sem apoio prefeitura	Emp. ramo sucateamento	Outro executor
Código	Nome/UF		t	t	t	t	t															
REGIÃO NORTE		Cs001	Cs026	Cs023	Cs024	Cs048	Cs025	Cs027	Cs042	Cs045	Cs028	Cs030	Cs031	Cs043	Cs046	Cs032	Cs034	Cs035	Cs044	Cs047	Cs036	Cs038
150550	Paragominas/PA	nao																				
171610	Paraíso do Tocantins/TO	nao																				
130340	Parintins/AM	nao																				
150555	Pau D Arco/PA	nao																				
171630	Pau D Arco/TO	sim	60	60	0	0	0	sim	nao	nao	nao	nao	nao	nao	nao	nao	nao	nao	nao	nao	nao	nao
130350	Pauini/AM	nao																				
171650	Pedro Afonso/TO	nao																				
171660	Peixe/TO	sim				0		nao	nao	nao	sim	nao									nao	nao
110018	Pimenta Bueno/RO	nao																				
171700	Pindorama do Tocantins/TO	nao																				
171750	Pium/TO	nao																				
171800	Porto Alegre do Tocantins/TO	nao																				
171820	Porto Nacional/TO	sim				0			nao	sim												
110020	Porto Velho/RO	sim			43	1.200		sim	sim				sim					nao				
120039	Porto Walter/AC	nao																				
130353	Presidente Figueiredo/AM	nao																				
150610	Primavera/PA	nao																				
171855	Riachinho/TO	nao																				
120040	Rio Branco/AC	sim	318	0	109	209	0	sim	sim	nao	nao	nao	sim	sim	nao	nao	nao	nao	nao	nao	nao	nao
120042	Rodrigues Alves/AC	nao																				
150620	Salinópolis/PA	nao																				
171884	Sandolândia/TO	nao																				
150640	Santa Cruz do Arari/PA	nao																				
150655	Santa Luzia do Pará/PA	nao																				
150680	Santarém/PA	nao																				
171900	Santa Tereza do Tocantins/TO	nao																				
150710	São Caetano de Odivelas/PA	nao																				
110149	São Francisco do Guaporé/RO	nao																				
130380	São Gabriel da Cachoeira/AM	nao																				
150745	São Geraldo do Araguaia/PA	nao																				
150747	São João de Pirabas/PA	nao																				
150770	São Sebastião da Boa Vista/PA	nao																				
130395	São Sebastião do Uatumã/AM	nao																				

TABELA Cs01 - INFORMAÇÕES SOBRE COLETA SELETIVA DE RESÍDUOS SÓLIDOS

ANO DE
REFERÊNCIA
2011

Município		Existência de coleta seletiva	Quantidade recolhida (exceto matéria orgânica)					Forma de execução																				
			Total	Prefeitura ou SLU	Empresas contrat.	Catadores c/apoio pref.	Outros	Porta a porta em dias específicos					Postos de entrega voluntária					Outra forma										
Código	Nome/UF							Pref. ou Contrat.	Catad. com apoio prefeitura	Catad. sem apoio prefeitura	Emp. ramo sucat.	Outro executor	Pref. ou contrat.	Catad. com apoio prefeitura	Catad. sem apoio prefeitura	Emp. ramo sucat.	Outro executor	Pref. ou contrat.	Catad. com apoio prefeitura	Catad. sem apoio prefeitura	Emp. ramo sucat.	Outro executor						
REGIÃO NORTE		Cs001	Cs026	Cs023	Cs024	Cs048	Cs025	Cs027	Cs042	Cs045	Cs028	Cs030	Cs031	Cs043	Cs046	Cs032	Cs034	Cs035	Cs044	Cs047	Cs036	Cs038						
150790	Soure/PA	sim	122																				sim	sim				
172090	Taguatinga/TO	sim	4.380	4.380	0	0	0	sim	nao	nao	nao	nao	nao	nao	nao	nao	nao	nao	nao	nao	nao	nao						
172093	Taipas do Tocantins/TO	nao																										
172097	Talismã/TO	nao																										
150797	Terra Santa/PA	nao																										
172120	Tocantinópolis/TO	nao																										
150803	Tracuateua/PA	nao																										
150810	Tucuruí/PA	nao																										
150815	Uruará/PA	sim	0																				nao	nao	nao	sim	sim	
130430	Urucará/AM	sim	300				30	0	nao	nao	sim	sim	nao	nao	nao	sim	nao	nao	nao	nao	nao	nao						
130440	Urucurituba/AM	nao																										
110175	Vale do Anari/RO	nao																										
110030	Vilhena/RO	nao																										
160080	Vitória do Jari/AP	nao																										
172210	Xambioá/TO	nao																										

TABELA Cs02
INFORMAÇÕES SOBRE TRIAGEM DE RESÍDUOS SÓLIDOS
(PROVENIENTES OU NÃO DA COLETA SELETIVA)

TABELA Cs02 - INFORMAÇÕES SOBRE TRIAGEM DE RESÍDUOS SÓLIDOS (PROVENIENTES OU NÃO DA COLETA SELETIVA)

ANO DE REFERÊNCIA
2011

Município		Materiais recuperados, exceto material orgânico e rejeito				
Código	Nome/UF	Total	Papel e papelão	Plásticos	Metais	Outros
		t	t	t	t	t
REGIÃO NORTE		Cs009	Cs010	Cs011	Cs012	Cs013
150010	Abaetetuba/PA					
150013	Abel Figueiredo/PA					
150040	Alenquer/PA					
170035	Aliança do Tocantins/TO	0,0	0,0	0,0	0,0	0,0
130006	Amatará/AM					
130008	Anamá/AM	0,0	0,0	0,0	0,0	0,0
170100	Ananás/TO					
170105	Angico/TO					
130014	Apuí/AM	0,0	0,0	0,0	0,0	0,0
170190	Araguacema/TO	0,0	0,0	0,0	0,0	0,0
170200	Araguaçu/TO					
170210	Araguaína/TO	0,0	0,0	0,0	0,0	0,0
110002	Ariquemes/RO	1.620,0	540,0	720,0	360,0	0,0
170240	Arraias/TO					
130020	Atalaia do Norte/AM					
170255	Augustinópolis/TO					
150090	Augusto Corrêa/PA					
170270	Aurora do Tocantins/TO					
130030	Autazes/AM					
170300	Babaçulândia/TO					
130040	Barcelos/AM					
130050	Barreirinha/AM					
150140	Belém/PA	647,6	547,0	56,0	44,6	0,0
130060	Benjamin Constant/AM					
170320	Bernardo Sayão/TO	0,0	0,0	0,0	0,0	0,0
130068	Boa Vista do Ramos/AM					
150170	Bragança/PA	315,5	65,0	60,5	0,0	160,0
120010	Brasília/AC					
150180	Breves/PA					
170380	Buriti do Tocantins/TO					
150200	Cachoeira do Arari/PA					
150210	Cametá/PA	25,4	3,1	22,3	0,0	0,0
170384	Campos Lindos/TO	2,0	0,5	0,2	1,0	0,0

TABELA Cs02 - INFORMAÇÕES SOBRE TRIAGEM DE RESÍDUOS SÓLIDOS (PROVENIENTES OU NÃO DA COLETA SELETIVA)

ANO DE
REFERÊNCIA
2011

Município		Materiais recuperados, exceto material orgânico e rejeito					
		Total	Papel e papelão	Plásticos	Metais	Vidros	Outros
Código	Nome/UF	Cs009	Cs010	Cs011	Cs012	Cs013	Cs014
150215	Canaã dos Carajás/PA	1,0	0,0	1,0	0,0	0,0	0,0
130090	Canutama/AM	0,0	0,0	0,0	0,0	0,0	0,0
130100	Carauari/AM	0,0	0,0	0,0	0,0	0,0	0,0
170386	Cariri do Tocantins/TO						
150240	Castanhal/PA	157,0	139,7	12,6	3,1	0,0	1,6
170550	Colinas do Tocantins/TO	0,0	0,0	0,0	0,0	0,0	0,0
170555	Combinado/TO						
110007	Corumbiara/RO						
120020	Cruzeiro do Sul/AC						
110094	Cujubim/RO	0,0	0,0	0,0	0,0	0,0	0,0
170700	Dianópolis/TO	9,0	2,0	2,5	3,0	0,0	1,5
170720	Dois Irmãos do Tocantins/TO						
130140	Eirunepé/AM						
130150	Envira/AM						
120025	Epitaciolândia/AC	13,0	0,0	0,0	13,0	0,0	0,0
170740	Esperantina/TO						
170755	Fátima/TO						
170765	Figueirópolis/TO	0,0	0,0	0,0	0,0	0,0	0,0
170770	Filadélfia/TO						
130160	Fonte Boa/AM	0,0	0,0	0,0	0,0	0,0	0,0
170820	Formoso do Araguaia/TO	1.622,0	540,0	1.080,0	2,0	0,0	0,0
170825	Fortaleza do Tabocão/TO	0,0	0,0	0,0	0,0	0,0	0,0
170830	Goianorte/TO						
170930	Guaraí/TO	0,0	0,0	0,0	0,0	0,0	0,0
170950	Gurupi/TO	1.800,0	1.260,0	540,0	0,0	0,0	0,0
130170	Humaitá/AM						
150320	Igarapé-Açu/PA						
150330	Igarapé-Miri/PA						
130185	Iranduba/AM	0,0	0,0	0,0	0,0	0,0	0,0
150360	Itaituba/PA	0,0	0,0	0,0	0,0	0,0	0,0
130195	Itamarati/AM						
171110	Itaporã do Tocantins/TO						
150375	Jacareacanga/PA						

TABELA Cs02 - INFORMAÇÕES SOBRE TRIAGEM DE RESÍDUOS SÓLIDOS (PROVENIENTES OU NÃO DA COLETA SELETIVA)

ANO DE
REFERÊNCIA
2011

Município		Materiais recuperados, exceto material orgânico e rejeito					
		Total	Papel e papelão	Plásticos	Metais	Vidros	Outros
Código	Nome/UF	t	t	t	t	t	t
REGIÃO NORTE		Cs009	Cs010	Cs011	Cs012	Cs013	Cs014
150380	Jacundá/PA						
130210	Japurá/AM						
171180	Juarina/TO						
130230	Jutai/AM						
130240	Lábrea/AM						
171190	Lagoa da Confusão/TO						
160030	Macapá/AP	0,0	0,0	0,0	0,0	0,0	0,0
150405	Mãe do Rio/PA						
130250	Manacapuru/AM						
130255	Manaquiri/AM						
130260	Manaus/AM	7.000,0					
120033	Mâncio Lima/AC						
130270	Manicoré/AM	0,0	0,0	0,0	0,0	0,0	0,0
130280	Maraã/AM						
150420	Marabá/PA						
150440	Marapanim/PA						
150442	Marituba/PA						
130290	Maués/AM						
150450	Melgaço/PA						
171320	Miracema do Tocantins/TO						
171330	Miranorte/TO						
171370	Monte Santo do Tocantins/TO						
130310	Nova Olinda do Norte/AM						
171500	Nova Rosalândia/TO	0,0	0,0	0,0	0,0	0,0	0,0
130320	Novo Airão/AM						
171515	Novo Alegre/TO						
130330	Novo Aripuanã/AM						
150503	Novo Progresso/PA	0,0	0,0	0,0	0,0	0,0	0,0
150510	Óbidos/PA	0,0	0,0	0,0	0,0	0,0	0,0
150530	Oriximiná/PA	0,0	0,0	0,0	0,0	0,0	0,0
150540	Ourém/PA						
150543	Ourilândia do Norte/PA						
172100	Palmas/TO						

TABELA Cs02 - INFORMAÇÕES SOBRE TRIAGEM DE RESÍDUOS SÓLIDOS (PROVENIENTES OU NÃO DA COLETA SELETIVA)

ANO DE
REFERÊNCIA
2011

Município	Materiais recuperados, exceto material orgânico e rejeito					
	Total	Papel e papelão	Plásticos	Metais	Vidros	Outros
Código Nome/UF	t	t	t	t	t	t
REGIÃO NORTE	Cs009	Cs010	Cs011	Cs012	Cs013	Cs014
150550 Paragominas/PA	500,0	300,0	60,0	120,0	0,0	20,0
171610 Paraíso do Tocantins/TO						
130340 Parintins/AM						
150555 Pau D Arco/PA	0,0	0,0	0,0	0,0	0,0	0,0
171630 Pau D Arco/TO	3,5	0,5	1,0	2,0	0,0	0,0
130350 Pauini/AM						
171650 Pedro Afonso/TO						
171660 Peixe/TO						
110018 Pimenta Bueno/RO	0,0	0,0	0,0	0,0	0,0	0,0
171700 Pindorama do Tocantins/TO						
171750 Pium/TO						
171800 Porto Alegre do Tocantins/TO						
171820 Porto Nacional/TO						
110020 Porto Velho/RO	1.200,0	0,0	960,0	240,0	0,0	0,0
120039 Porto Walter/AC						
130353 Presidente Figueiredo/AM						
150610 Primavera/PA						
171855 Riachinho/TO						
120040 Rio Branco/AC	109,2	65,2	39,3	4,7	0,0	0,0
120042 Rodrigues Alves/AC	0,0	0,0	0,0	0,0	0,0	0,0
150620 Salinópolis/PA						
171884 Sandolândia/TO						
150640 Santa Cruz do Arari/PA						
150655 Santa Luzia do Pará/PA						
150680 Santarém/PA	0,0	0,0	0,0	0,0	0,0	0,0
171900 Santa Tereza do Tocantins/TO						
150710 São Caetano de Odivelas/PA	0,0	0,0	0,0	0,0	0,0	0,0
110149 São Francisco do Guaporé/RO	0,0	0,0	0,0	0,0	0,0	0,0
130380 São Gabriel da Cachoeira/AM						
150745 São Geraldo do Araguaia/PA	0,0	0,0	0,0	0,0	0,0	0,0
150747 São João de Pirabas/PA	0,0	0,0	0,0	0,0	0,0	0,0
150770 São Sebastião da Boa Vista/PA						
130395 São Sebastião do Uatumã/AM						

TABELA Cs02 - INFORMAÇÕES SOBRE TRIAGEM DE RESÍDUOS SÓLIDOS (PROVENIENTES OU NÃO DA COLETA SELETIVA)

ANO DE
REFERÊNCIA
2011

Município		Materiais recuperados, exceto material orgânico e rejeito					
Código Nome/UF		Total	Papel e papelão	Plásticos	Metais	Vidros	Outros
		t	t	t	t	t	t
REGIÃO NORTE		Cs009	Cs010	Cs011	Cs012	Cs013	Cs014
150790	Soure/PA	594,4					
172090	Taguatinga/TO						
172093	Taipas do Tocantins/TO						
172097	Talismã/TO	0,0	0,0	0,0	0,0	0,0	0,0
150797	Terra Santa/PA						
172120	Tocantinópolis/TO						
150803	Tracuateua/PA						
150810	Tucuruí/PA						
150815	Uruará/PA						
130430	Urucará/AM	0,0	0,0	0,0	0,0	0,0	0,0
130440	Urucurituba/AM						
110175	Vale do Anari/RO						
110030	Vilhena/RO						
160080	Vitória do Jari/AP	0,0	0,0	0,0	0,0	0,0	0,0
172210	Xambioá/TO						

TABELA Rs01
INFORMAÇÕES SOBRE COLETA DE RESÍDUOS SÓLIDOS DE SERVIÇO
DE SAÚDE

TABELA Rs01 - INFORMAÇÕES SOBRE COLETA DE RESÍDUOS SÓLIDOS DE SERVIÇOS DE SAÚDE

ANO DE
REFERÊNCIA
2011

Município		Execução de col. diferenciada RSS				Veículos utilizados		Ocorr. de cobrança pela coleta diferenciada	Quantidade de RSS coletado			Coleta de RSS em unid. púb. de saúde terceirizado			Trat. RSS terceirizado	Prefeitura controla executores	Remessa de RSS p/ outros mun.	
		Existe	Prefeitura ou SLU	Empr. Contr. ou SLU	Próprio Gerador ou Contr.	Exclusivo	Da Col. Dom. em viagem exclusiva		Total	Pref. ou contratados	Geradores ou contratados	Ocor- rências	Valor contratual	Inclui tratamento RSS	Valor contratual		Ocor- rências	Municípios
Código	Nome/UF	Rs020	Rs045	Rs046	RS003	Rs038	Rs036	Rs004	Rs044	Rs028	RS008	Rs040	Rs041	Rs042	Rs043	RS026	Rs030	Rs031
REGIÃO NORTE																		
150010	Abaetetuba/PA	sim	nao	sim	sim	sim	nao	sim	120,6	63,0	57,6	sim	4.797,00	sim		sim	sim	Moju - PA
150013	Abel Figueiredo/PA	nao																
150040	Alenquer/PA	nao																
170035	Aliança do Tocantins/TO	nao																
130006	Amatúrá/AM	nao																
130008	Anamá/AM	sim	nao	nao	sim	sim	nao		12,0		12,0					nao	nao	
170100	Ananás/TO	nao																
170105	Angico/TO	sim	sim	nao	nao	nao	sim	nao								nao	nao	
130014	Apuí/AM	sim	sim	nao	sim	sim	nao	nao	14,0	0,0	14,0					sim	nao	
170190	Araguacema/TO	nao																
170200	Araguaçu/TO	sim	sim	nao	nao	sim	nao	nao	15,0	15,0						nao	nao	
170210	Araguaína/TO	sim	nao	sim	nao	sim	nao	sim	643,0	643,0		sim	13,00	nao	5.197,74	sim	nao	
110002	Ariquemes/RO	sim	sim	nao	nao	sim	nao	nao	180,0	180,0						sim	nao	
170240	Arraias/TO	sim	sim	nao	nao	sim	nao	nao	2,0	2,0						nao	nao	
130020	Atalaia do Norte/AM	nao																
170255	Augustinópolis/TO	sim	sim	nao	nao	nao	sim	nao								nao	nao	
150090	Augusto Corrêa/PA	sim	sim	nao	sim												nao	
170270	Aurora do Tocantins/TO	sim	sim	nao	nao												nao	
130030	Autazes/AM	nao																
170300	Babaçulândia/TO	nao																
130040	Barcelos/AM	sim	sim	nao	nao	nao	sim	nao	12,0	12,0						nao	nao	
130050	Barreirinha/AM	nao																
150140	Belém/PA	sim	nao	sim	sim	sim	nao	nao	358,9	358,9	0,0	sim	2.110,00	nao	2.410,00	nao	nao	
130060	Benjamin Constant/AM	sim			sim												nao	
170320	Bernardo Sayão/TO	sim	sim		nao	sim			7,2	7,2							nao	
130068	Boa Vista do Ramos/AM	nao																
150170	Bragança/PA	sim	sim	nao	nao	sim		nao	76,6	76,6						nao	nao	
120010	Brasília/AC	nao																
150180	Breves/PA	sim	sim	nao	nao	nao	sim	nao	400,0	400,0						nao	nao	
170380	Buriti do Tocantins/TO	sim	sim	nao	nao	nao	sim	nao	1,0	1,0						nao	nao	
150200	Cachoeira do Arari/PA	sim	sim	nao	nao	nao	sim	nao									nao	
150210	Cametá/PA	sim	sim	nao	sim	sim	nao	nao								nao	sim	Belém - PA
170384	Campos Lindos/TO	sim	sim	nao	nao	nao	sim	nao	4,0	4,0						sim	nao	

TABELA Rs01 - INFORMAÇÕES SOBRE COLETA DE RESÍDUOS SÓLIDOS DE SERVIÇOS DE SAÚDE

ANO DE
REFERÊNCIA
2011

Município		Execução de col. diferenciada RSS				Veículos utilizados		Ocorr. de cobrança pela coleta diferenciada	Quantidade de RSS coletado			Coleta de RSS em unid. púb. de saúde terceirizado			Trat. RSS terceirizado	Prefeitura controla executores	Remessa de RSS p/ outros mun.	
		Existe	Prefeitura ou SLU	Empr. Contr. ou SLU	Próprio Gerador ou Contr.	Exclusivo	Da Col. Dom. em viagem exclusiva		Total	Pref. ou contratados	Geradores ou contratados	Ocor- rências	Valor contratual	Inclui tratamento RSS	Valor contratual		Ocor- rências	Municípios
															R\$/t			
Código	Nome/UF	Rs020	Rs045	Rs046	RS003	Rs038	Rs036	Rs004	Rs044	Rs028	Rs008	Rs040	Rs041	Rs042	Rs043	RS026	Rs030	Rs031
150215	Canaã dos Carajás/PA	sim	nao	sim	sim	sim	nao	sim	36,0	36,0		sim	4.900,86	sim		sim	sim	Belém - PA
130090	Canutama/AM	nao																
130100	Carauari/AM	sim	sim	nao	nao	nao	nao	nao	6,0	6,0						nao	nao	
170386	Cariri do Tocantins/TO	sim	sim	sim	nao	sim	sim	nao	39,0	39,0		nao		nao		sim	nao	
150240	Castanhal/PA	sim	nao	sim	nao	sim	nao	nao				sim	3.523,52	sim		nao	nao	
170550	Colinas do Tocantins/TO	sim	sim	nao	nao	sim	nao	nao	56,0	56,0						nao	nao	
170555	Combinado/TO	nao																
110007	Corumbiara/RO	sim		sim		sim				3,0		sim	1.500,00	sim		nao	nao	
120020	Cruzeiro do Sul/AC	sim	sim	nao	nao	sim	nao	nao	10,8	10,8						nao	nao	
110094	Cujubim/RO	sim	sim	nao	nao	nao	sim	nao	0,3	0,3						nao	nao	
170700	Dianópolis/TO	sim	nao	sim	nao	sim	nao	nao	17,0	17,0		sim		sim		sim	nao	
170720	Dois Irmãos do Tocantins/TO	sim	sim			sim	sim	nao								nao	nao	
130140	Eirunepé/AM	nao																
130150	Envira/AM	sim	sim	sim	nao	sim	nao	nao				sim				nao	nao	
120025	Epitaciolândia/AC	nao																
170740	Esperantina/TO	nao																
170755	Fátima/TO	sim	sim	sim	sim	sim	nao		20,0	20,0	0,0	sim	500,00	nao	0,00	nao	nao	
170765	Figueirópolis/TO	sim	sim	nao	nao	nao	sim	nao	0,0	0,0						nao	nao	
170770	Filadélfia/TO	nao																
130160	Fonte Boa/AM	nao																
170820	Formoso do Araguaia/TO	sim	sim	nao	nao	nao	sim	nao	101,0	101,0							nao	
170825	Fortaleza do Tabocão/TO	nao																
170830	Goianorte/TO	nao																
170930	Guaraí/TO	sim	sim	nao	nao	sim	nao	nao	20,0	20,0						nao	nao	
170950	Gurupi/TO	sim	sim	nao	nao	sim	nao	nao	200,0	200,0						nao	nao	
130170	Humaitá/AM	nao																
150320	Igarapé-Açu/PA	sim	sim	nao	nao	nao	sim	nao	18,0	18,0						nao	nao	
150330	Igarapé-Miri/PA	sim	nao	nao	sim	sim	nao									sim	nao	
130185	Iranduba/AM	nao																
150360	Itaituba/PA	nao																
130195	Itamarati/AM	nao																
171110	Itaporã do Tocantins/TO	sim	sim	nao	nao	nao	sim	nao	16,3	16,3						nao	nao	
150375	Jacareacanga/PA	sim	sim	nao	sim	sim	nao	nao	3,0		3,0					nao	nao	

TABELA Rs01 - INFORMAÇÕES SOBRE COLETA DE RESÍDUOS SÓLIDOS DE SERVIÇOS DE SAÚDE

ANO DE
REFERÊNCIA
2011

Município		Execução de col. diferenciada RSS				Veículos utilizados		Ocorr. de cobrança pela coleta diferenciada	Quantidade de RSS coletado			Coleta de RSS em unid. púb. de saúde terceirizado			Trat. RSS terceirizado	Prefeitura controla executores	Remessa de RSS p/ outros mun.	
		Existe	Prefeitura ou SLU	Empr. Contr. ou SLU	Próprio Gerador ou Contr.	Exclusivo	Da Col. Dom. em viagem exclusiva		Total	Pref. ou contratados	Geradores ou contratados	Ocor- rências	Valor contratual	Inclui tratamento RSS	Valor contratual		Ocor- rências	Municípios
															R\$/t			
Código	Nome/UF	Rs020	Rs045	Rs046	RS003	Rs038	Rs036	Rs004	Rs044	Rs028	Rs008	Rs040	Rs041	Rs042	Rs043	RS026	Rs030	Rs031
150380	Jacundá/PA	nao																
130210	Japurá/AM	nao																
171180	Juarina/TO	sim	sim	nao	nao	sim	sim	nao	2,0	2,0						sim	nao	
130230	Jutai/AM	nao																
130240	Lábrea/AM	nao																
171190	Lagoa da Confusão/TO	sim	sim	nao	sim	nao	sim	nao								nao	nao	
160030	Macapá/AP	sim	nao	sim	sim	sim	nao	nao	1.219,4	528,3	691,1	sim	1.930,58	sim		sim	nao	
150405	Mãe do Rio/PA	nao																
130250	Manacapuru/AM	sim	sim	nao	nao	sim	nao	nao								nao	nao	
130255	Manaquiri/AM	sim	sim	nao	nao	nao	sim	nao									nao	
130260	Manaus/AM	sim		sim								sim	376,76	nao	49,87		nao	
120033	Mâncio Lima/AC	sim	sim	nao	sim												nao	
130270	Manicoré/AM	nao																
130280	Maraã/AM	nao																
150420	Marabá/PA	sim	nao	sim	nao	sim	nao	nao	19,0	19,0		sim	4.640,00	sim		nao	sim	Rio Maria - PA
150440	Marapanim/PA	sim	sim	sim	nao	sim	nao	nao				sim	0,00	sim		nao	nao	
150442	Marituba/PA	sim	nao	sim	nao	sim	nao	nao				sim	4.051,98			sim	sim	Belém - PA
130290	Maués/AM	nao																
150450	Melgaço/PA	sim	sim	nao	nao	nao	sim	nao								nao	nao	
171320	Miracema do Tocantins/TO	sim	sim	nao	nao	sim	nao	nao	180,0	180,0						sim	nao	
171330	Miranorte/TO	sim	nao	sim	nao	nao	sim	nao	1,0	1,0						nao	nao	
171370	Monte Santo do Tocantins/TO	nao																
130310	Nova Olinda do Norte/AM	nao																
171500	Nova Rosalândia/TO	sim	sim	nao	nao	nao	sim	nao	10,0	10,0						nao	nao	
130320	Novo Airão/AM	nao																
171515	Novo Alegre/TO	sim	nao	sim	sim	sim	nao	nao	2,0	2,0	0,0	sim	5.000,00	sim		sim	sim	Brasília - DF
130330	Novo Aripuanã/AM	nao																
150503	Novo Progresso/PA	sim	nao	sim	nao	nao	sim					sim		sim		sim	nao	
150510	Óbidos/PA	sim	nao	nao	sim	sim	nao									nao	nao	
150530	Oriximiná/PA	sim	nao	nao	sim	nao	nao									sim	nao	
150540	Ourém/PA	sim	sim	nao	nao	nao	sim	nao	12,0	12,0						nao	nao	
150543	Ourilândia do Norte/PA	sim	nao	nao	sim	sim	nao										nao	
172100	Palmas/TO	sim	nao	sim	nao	sim	nao	nao	1.057,0	1.057,0		sim	251,92	nao		sim	nao	

TABELA Rs01 - INFORMAÇÕES SOBRE COLETA DE RESÍDUOS SÓLIDOS DE SERVIÇOS DE SAÚDE

ANO DE
REFERÊNCIA
2011

Município		Execução de col. diferenciada RSS				Veículos utilizados		Ocorr. de cobrança pela coleta diferenciada	Quantidade de RSS coletado			Coleta de RSS em unid. púb. de saúde terceirizado			Trat. RSS terceirizado	Prefeitura controla executores	Remessa de RSS p/ outros mun.	
		Existe	Prefeitura ou SLU	Empr. Contr. ou SLU	Próprio Gerador ou Contr.	Exclusivo	Da Col. Dom. em viagem exclusiva		Total	Pref. ou contratados	Geradores ou contratados	Ocor- rências	Valor contratual	Inclui tratamento RSS	Valor contratual		Ocor- rências	Municípios
															R\$/t			
Código	Nome/UF																	
REGIÃO NORTE		Rs020	Rs045	Rs046	RS003	Rs038	Rs036	Rs004	Rs044	Rs028	Rs008	Rs040	Rs041	Rs042	Rs043	RS026	Rs030	Rs031
150550	Paragominas/PA	nao																
171610	Paraíso do Tocantins/TO	nao																
130340	Parintins/AM	sim	nao	sim	nao	sim	nao	nao	254,0	254,0		sim	8.740,15	sim		sim	nao	
150555	Pau D Arco/PA	sim	nao	sim	nao	sim	nao	nao				sim	9.600,00	nao			nao	
171630	Pau D Arco/TO	nao																
130350	Pauini/AM	nao																
171650	Pedro Afonso/TO	sim	sim			sim	nao	nao	4,0	4,0						sim	nao	
171660	Peixe/TO	sim	sim	nao	nao	sim	nao	nao	1,0	1,0						sim	nao	
110018	Pimenta Bueno/RO	sim	nao	nao	sim	sim	nao		0,0								sim	Vilhena - RO
171700	Pindorama do Tocantins/TO	sim	sim	nao	nao	nao	sim	nao								nao	nao	
171750	Pium/TO	sim	sim	nao	nao	nao	sim	nao	0,9	0,9						nao	nao	
171800	Porto Alegre do Tocantins/TO	sim			sim	sim											nao	
171820	Porto Nacional/TO	sim	sim	nao	nao	sim	nao	nao	1,0	1,0						nao	nao	
110020	Porto Velho/RO	sim	nao	sim	nao	nao	nao	nao	209,0	209,0		sim	9.935,22	sim		nao	nao	
120039	Porto Walter/AC	nao																
130353	Presidente Figueiredo/AM	sim	nao	sim	nao	sim	nao	nao	48,0	48,0		sim	2.845,00	nao			nao	
150610	Primavera/PA	nao																
171855	Riachinho/TO	sim	sim	nao	nao												nao	
120040	Rio Branco/AC	sim	nao	sim	nao	sim	nao	nao	480,0	480,0		sim	529,49	nao	32,19	sim	nao	
120042	Rodrigues Alves/AC	sim	sim	nao	nao				0,5								nao	
150620	Salinópolis/PA	nao																
171884	Sandolândia/TO	sim	sim	nao	nao	nao	sim	nao	3,0	3,0							nao	
150640	Santa Cruz do Arari/PA	sim	sim	nao	nao	nao	sim	nao								nao	nao	
150655	Santa Luzia do Pará/PA	sim	nao	nao	sim	sim										nao	nao	
150680	Santarém/PA	sim	nao	sim	nao	sim	nao	nao	377,0	377,0		sim	1.157,92	nao	0,00	nao	nao	
171900	Santa Tereza do Tocantins/TO	nao																
150710	São Caetano de Odivelas/PA	sim			sim	sim										nao	sim	Santa Isabel do Pará - PA
110149	São Francisco do Guaporé/RO	nao																
130380	São Gabriel da Cachoeira/AM	sim	sim	nao	sim	sim	nao	nao	1,0							nao	nao	
150745	São Geraldo do Araguaia/PA	sim	sim			nao	sim	nao	4,0	4,0						nao	nao	
150747	São João de Pirabas/PA	sim	sim			nao	sim	nao	3,0	3,0							nao	
150770	São Sebastião da Boa Vista/PA	sim	sim	sim	nao	nao	sim	nao				nao				nao	nao	
130395	São Sebastião do Uatumã/AM	nao																

TABELA Rs01 - INFORMAÇÕES SOBRE COLETA DE RESÍDUOS SÓLIDOS DE SERVIÇOS DE SAÚDE

ANO DE
REFERÊNCIA
2011

Município		Execução de col. diferenciada RSS				Veículos utilizados		Ocorr. de cobrança pela coleta diferenciada	Quantidade de RSS coletado			Coleta de RSS em unid. púb. de saúde terceirizado			Trat. RSS terceirizado	Prefeitura controla executores	Remessa de RSS p/ outros mun.	
		Existe	Prefeitura ou SLU	Empr. Contr. ou SLU	Próprio Gerador ou Contr.	Exclusivo	Da Col. Dom. em viagem exclusiva		Total	Pref. ou contratados	Geradores ou contratados	Ocor- rências	Valor contratual	Inclui tratamento RSS	Valor contratual		Ocor- rências	Municípios
									t	t	t		R\$/t	RSS	R\$/t			
Código	Nome/UF	Rs020	Rs045	Rs046	RS003	Rs038	Rs036	Rs004	Rs044	Rs028	Rs008	Rs040	Rs041	Rs042	Rs043	RS026	Rs030	Rs031
150790	Soure/PA	sim	sim	nao	nao	nao	sim	nao										nao
172090	Taguatinga/TO	sim	sim	nao	nao	nao	sim	sim	6,0	6,0						nao	nao	
172093	Taipas do Tocantins/TO	sim	sim	nao	nao											nao	nao	
172097	Talismã/TO	sim	sim	nao	nao	sim	sim	nao	0,0	0,0						sim	nao	
150797	Terra Santa/PA	nao																
172120	Tocantinópolis/TO	sim	sim	nao	nao	sim	sim	nao	3,0	3,0						nao	nao	
150803	Tracuateua/PA	sim			sim	sim												nao
150810	Tucuruí/PA	sim	nao	sim	sim	sim	nao	sim				sim		sim		nao	sim	Ananindeua - PA
150815	Uruará/PA	nao																
130430	Urucará/AM	sim	sim	nao	nao													nao
130440	Urucurituba/AM	nao																
110175	Vale do Anari/RO	sim	sim	nao	nao	sim	nao	nao	6,0	6,0						nao	nao	
110030	Vilhena/RO	sim	nao	sim	sim	sim	nao	nao	67,0	67,0		sim	5.330,00	nao	0,00	nao	nao	
160080	Vitória do Jari/AP	sim	sim			sim	nao	nao	8,0	8,0						sim	nao	
172210	Xambioá/TO	sim	nao	sim	nao													nao

TABELA Cc01
INFORMAÇÕES SOBRE COLETA DE RESÍDUOS SÓLIDOS DA
CONSTRUÇÃO CIVIL

TABELA Cc01 - INFORMAÇÕES SOBRE COLETA DE RESÍDUOS SÓLIDOS DA CONSTRUÇÃO CIVIL

ANO DE
REFERÊNCIA
2011

Município		Serviço executado pela prefeitura		Existência de empresa especializada	Exist. de serv. de coleta de RCC feita por autônomos		Quantidade coletada		
		Existência	Cobrança		Com caminhões tipo basculante ou carroceria	Com carroça ou outro tipo de veículo de pequena capacidade	Pref. ou contratado por ela	Caçambeiros e autôn.. contratados pelo gerador	Próprio gerador
Código	Nome/UF			t			t	t	
REGIÃO NORTE		Cc019	Cc010	Cc020	Cc017	Cc018	Cc013	Cc014	Cc015
150010	Abaetetuba/PA	sim	nao	sim	nao	sim	60		
150013	Abel Figueiredo/PA	sim	nao	nao	nao	nao	1.152		
150040	Alenquer/PA	nao		sim	sim	sim		10	5
170035	Aliança do Tocantins/TO	sim	nao	nao	nao	nao	475		0
130006	Amaturá/AM	nao		nao		nao			
130008	Anamá/AM								
170100	Ananás/TO	nao		nao	nao	nao			10.850
170105	Angico/TO	sim	nao	nao	nao	nao	40		0
130014	Apuí/AM	nao		nao	nao	nao			
170190	Araguacema/TO	nao		sim	sim	sim			
170200	Araguaçu/TO	sim	nao	nao	nao	nao	1.095		
170210	Araguaína/TO	sim	nao	nao	nao	nao	17		
110002	Ariquemes/RO	nao		sim	sim	nao		5.400	0
170240	Arraias/TO	sim	sim	nao	sim	nao	480		
130020	Atalaia do Norte/AM	nao		nao	nao	nao			
170255	Augustinópolis/TO	sim	nao	sim	sim	sim	6.720	200	80
150090	Augusto Corrêa/PA	nao			nao				
170270	Aurora do Tocantins/TO	sim	nao	nao	nao	nao	100		
130030	Autazes/AM	nao		nao	nao	nao			
170300	Babaçulândia/TO	sim	nao	nao	nao	nao	12		
130040	Barcelos/AM	sim	nao	nao	nao	nao	12		
130050	Barreirinha/AM	sim		sim	nao	nao	500		
150140	Belém/PA	sim	nao	sim	sim	sim	753.734		
130060	Benjamin Constant/AM	nao		nao	nao	nao			
170320	Bernardo Sayão/TO	sim	nao	nao	nao	nao	240		
130068	Boa Vista do Ramos/AM	nao		nao	nao	nao			
150170	Bragança/PA	sim	nao	nao	sim	sim	1.800	600	
120010	Brasília/AC	nao		nao	nao				
150180	Breves/PA	nao		nao	nao	nao			0
170380	Buriti do Tocantins/TO	nao		nao	nao	nao			0
150200	Cachoeira do Arari/PA	nao		nao	nao	nao			
150210	Cametá/PA	nao		nao	sim	sim			
170384	Campos Lindos/TO	sim	nao	nao	sim	nao	20	5	

TABELA Cc01 - INFORMAÇÕES SOBRE COLETA DE RESÍDUOS SÓLIDOS DA CONSTRUÇÃO CIVIL

ANO DE
REFERÊNCIA
2011

Município	Serviço executado pela prefeitura		Existência de empresa especializada	Exist. de serv. de coleta de RCC feita por autônomos		Quantidade coletada		
	Existência	Cobrança		Com caminhões tipo basculante ou carroceria	Com carroça ou outro tipo de veículo de pequena capacidade	Pref. ou contratado por ela	Caçambeiros e autôn.. contratados pelo gerador	Próprio gerador
Código	Nome/UF					t	t	t
REGIÃO NORTE								
150215	Canaã dos Carajás/PA	nao	nao	nao	nao			
130090	Canutama/AM	nao	nao	nao	nao			10
130100	Carauari/AM	nao	nao	nao	nao			
170386	Cariri do Tocantins/TO	sim	nao	sim	sim	2.200	100	0
150240	Castanhal/PA	nao	nao	nao	nao			0
170550	Colinas do Tocantins/TO	nao	sim	sim	sim		500	300
170555	Combinado/TO	sim	nao	nao	nao	50		
110007	Corumbiara/RO	nao	nao	nao	sim			
120020	Cruzeiro do Sul/AC	sim	sim	nao	nao	600		
110094	Cujubim/RO	nao	nao	sim	sim		1.000	100
170700	Dianópolis/TO	nao	nao	sim	nao		30	5
170720	Dois Irmãos do Tocantins/TO	sim	nao	nao	sim	4.000		
130140	Eirunepé/AM	nao	nao	nao	nao			
130150	Envira/AM	nao	nao	sim	sim			
120025	Epitaciolândia/AC	sim	nao	nao	nao	2.400		24
170740	Esperantina/TO	nao	nao	nao	nao			144
170755	Fátima/TO							
170765	Figueirópolis/TO	nao	nao	nao	nao			0
170770	Filadélfia/TO	nao	nao	sim	sim		5	1
130160	Fonte Boa/AM	nao	nao	nao	nao			0
170820	Formoso do Araguaia/TO	nao	sim	nao	nao		765	576
170825	Fortaleza do Tabocão/TO	nao	nao	nao	nao			
170830	Goianorte/TO	sim	nao	nao	nao	60		
170930	Guaraí/TO	sim	nao	nao	sim	120	120	60
170950	Gurupi/TO	sim	nao	sim	sim	6.000	432	
130170	Humaitá/AM	nao	nao	nao	nao			
150320	Igarapé-Açu/PA	sim	nao	nao	nao	6.000		0
150330	Igarapé-Miri/PA	sim	nao	nao	sim	4.380	1.880	0
130185	Iranduba/AM	nao	nao	nao	nao			
150360	Itaituba/PA	nao	sim	sim	nao		200	50
130195	Itamarati/AM	nao	nao	nao	nao			20
171110	Itaporã do Tocantins/TO	sim	nao	nao	sim	342	54	0
150375	Jacareacanga/PA	nao	nao	sim	nao		500	

TABELA Cc01 - INFORMAÇÕES SOBRE COLETA DE RESÍDUOS SÓLIDOS DA CONSTRUÇÃO CIVIL

ANO DE
REFERÊNCIA
2011

Município		Serviço executado pela prefeitura		Existência de empresa especializada	Exist. de serv. de coleta de RCC feita por autônomos		Quantidade coletada		
		Existência	Cobrança		Com caminhões tipo basculante ou carroceria	Com carroça ou outro tipo de veículo de pequena capacidade	Pref. ou contratado por ela	Caçambeiros e autôn.. contratados pelo gerador	Próprio gerador
Código	Nome/UF						t	t	t
REGIÃO NORTE		Cc019	Cc010	Cc020	Cc017	Cc018	Cc013	Cc014	Cc015
150380	Jacundá/PA	nao							
130210	Japurá/AM	nao		nao	nao	nao			
171180	Juarina/TO	nao		nao	nao	sim		1	
130230	Jutai/AM	nao		nao	nao	nao			
130240	Lábrea/AM	nao		nao	nao	nao			
171190	Lagoa da Confusão/TO	nao		sim	sim	sim		20	
160030	Macapá/AP	nao		sim	sim	nao		5.080	1.132
150405	Mãe do Rio/PA	sim	nao	nao	sim	nao	5.000		
130250	Manacapuru/AM	nao		nao	sim	nao			0
130255	Manaquiri/AM	nao		sim	nao	nao			
130260	Manaus/AM	nao		sim	sim	nao		288.000	
120033	Mâncio Lima/AC	nao		nao	nao	nao			
130270	Manicoré/AM	nao		nao	nao	nao			1.200
130280	Maraã/AM								
150420	Marabá/PA	nao		nao	nao	nao			
150440	Marapanim/PA	nao		nao	sim	nao		1	1
150442	Marituba/PA	nao		sim	sim	sim			
130290	Maués/AM			sim					
150450	Melgaço/PA	sim		nao	nao	nao	18		
171320	Miracema do Tocantins/TO	sim	nao	sim	nao	nao	7.200		
171330	Miranorte/TO	nao		nao	nao	sim			
171370	Monte Santo do Tocantins/TO	nao							
130310	Nova Olinda do Norte/AM	nao		nao	nao	nao			2
171500	Nova Rosalândia/TO	sim	nao	nao	nao	nao	36		5
130320	Novo Airão/AM								
171515	Novo Alegre/TO	sim	nao	nao	nao	nao	60		0
130330	Novo Aripuanã/AM	sim	nao	nao	nao	nao	144		
150503	Novo Progresso/PA	nao		sim	sim	sim		30	15
150510	Óbidos/PA	nao		nao	sim	sim			
150530	Oriximiná/PA	nao		sim	sim	nao		2.000	
150540	Ourém/PA	sim	nao	nao	sim	sim	120		
150543	Ourilândia do Norte/PA	nao		nao	sim	sim		420	60
172100	Palmas/TO	nao		sim	sim	nao		3.889	0

TABELA Cc01 - INFORMAÇÕES SOBRE COLETA DE RESÍDUOS SÓLIDOS DA CONSTRUÇÃO CIVIL

ANO DE
REFERÊNCIA
2011

Município		Serviço executado pela prefeitura		Existência de empresa especializada	Exist. de serv. de coleta de RCC feita por autônomos		Quantidade coletada		
		Existência	Cobrança		Com caminhões tipo basculante ou carroceria	Com carroça ou outro tipo de veículo de pequena capacidade	Pref. ou contratado por ela	Caçambeiros e autôn.. contratados pelo gerador	Próprio gerador
Código	Nome/UF								
REGIÃO NORTE		Cc019	Cc010	Cc020	Cc017	Cc018	Cc013	Cc014	Cc015
150550	Paragominas/PA	sim		sim	sim	sim	9.360	12.480	50
171610	Paraíso do Tocantins/TO	nao		sim	sim	sim		7.200	
130340	Parintins/AM	sim	nao	nao	nao	nao	1.590		1.590
150555	Pau D Arco/PA	nao		nao	nao	nao			
171630	Pau D Arco/TO	sim	nao	nao	nao	nao	182		
130350	Pauni/AM	nao							
171650	Pedro Afonso/TO	nao							
171660	Peixe/TO	nao							
110018	Pimenta Bueno/RO	sim	nao	sim	sim	sim	8	4	5
171700	Pindorama do Tocantins/TO	sim	nao	nao	nao	nao	60		8
171750	Pium/TO	sim	nao	nao	nao	nao	2.484		0
171800	Porto Alegre do Tocantins/TO	sim	nao	nao	nao	nao	15		0
171820	Porto Nacional/TO	sim	nao	sim	sim	sim	60	30	2
110020	Porto Velho/RO	nao		sim	sim	nao		40.408	0
120039	Porto Walter/AC	sim	nao	nao	sim	sim	8	1	1
130353	Presidente Figueiredo/AM	sim	sim	nao	nao	nao	516		0
150610	Primavera/PA	sim	sim	nao	nao	nao	1		
171855	Riachinho/TO	sim	nao	nao	nao	nao	40		3
120040	Rio Branco/AC	sim	sim	sim	sim	sim	28		
120042	Rodrigues Alves/AC	sim		nao	nao	nao	1		
150620	Salinópolis/PA								
171884	Sandolândia/TO	sim	nao	nao	nao	nao	6		
150640	Santa Cruz do Arari/PA	nao		nao	nao	nao			
150655	Santa Luzia do Pará/PA	nao		nao	nao	nao			
150680	Santarém/PA	sim	nao	sim	sim	sim	1	1	0
171900	Santa Tereza do Tocantins/TO	nao		nao	sim	nao			
150710	São Caetano de Odivelas/PA	sim		nao	nao	nao	50		50
110149	São Francisco do Guaporé/RO	nao		nao	sim	nao			
130380	São Gabriel da Cachoeira/AM	nao		nao	nao	nao			
150745	São Geraldo do Araguaia/PA	sim	nao	sim	sim	sim	70	60	40
150747	São João de Pirabas/PA	nao							
150770	São Sebastião da Boa Vista/PA	sim	nao	nao	nao	nao	400		
130395	São Sebastião do Uatumã/AM	nao				nao			

TABELA Cc01 - INFORMAÇÕES SOBRE COLETA DE RESÍDUOS SÓLIDOS DA CONSTRUÇÃO CIVIL

ANO DE
REFERÊNCIA
2011

Município		Serviço executado pela prefeitura		Existência de empresa especializada	Exist. de serv. de coleta de RCC feita por autônomos		Quantidade coletada		
		Existência	Cobrança		Com caminhões tipo basculante ou carroceria	Com carroça ou outro tipo de veículo de pequena capacidade	Pref. ou contratado por ela	Caçambeiros e autôn.. contratados pelo gerador	Próprio gerador
Código	Nome/UF						t	t	t
REGIÃO NORTE		Cc019	Cc010	Cc020	Cc017	Cc018	Cc013	Cc014	Cc015
150790	Soure/PA	nao		nao	nao	nao			
172090	Taguatinga/TO	sim	nao	nao	sim	nao	144	36	0
172093	Taipas do Tocantins/TO	sim	nao	nao	nao	nao	60		
172097	Talismã/TO	sim	nao	nao	nao	nao	10		1
150797	Terra Santa/PA	nao		nao	nao	nao			
172120	Tocantinópolis/TO	nao		nao	nao	nao			0
150803	Tracuateua/PA	nao		nao	nao	nao			
150810	Tucuruí/PA	sim	nao	nao	nao	nao	6.500		
150815	Uruará/PA								
130430	Urucará/AM	sim	nao	sim	sim	nao	50	30	10
130440	Urucurituba/AM	nao							
110175	Vale do Anari/RO	nao		nao	nao	sim		10	70
110030	Vilhena/RO	nao		sim	nao	nao			
160080	Vitória do Jari/AP	sim	nao	nao	sim	sim	8	8	8
172210	Xambioá/TO	sim	nao	nao	nao	nao	1.000		

TABELA Va01
INFORMAÇÕES SOBRE SERVIÇO DE VARRIÇÃO

TABELA Va01 - INFORMAÇÕES SOBRE SERVIÇOS DE VARRIÇÃO

ANO DE
REFERÊNCIA
2011

Município	Extensão de sarjeta varrida			Quantidade de varredores		Serv. terceirizado	Ocorrência de varrição mecanizada
	Público	Privado	Total	Público	Privado	Valor contratual	
Código Nome/UF	Km	Km	Km	Empreg.	Empreg.	R\$/Km	
REGIÃO NORTE	Va010	Va011	Va039	Tb003	Tb004	Va020	Va016
150010 Abaetetuba/PA	4.382		4.382	21	0		nao
150013 Abel Figueiredo/PA				5	0		
150040 Alenquer/PA							
170035 Aliança do Tocantins/TO	2.504	2.504	5.008	3	2	10,00	nao
130006 Amaturá/AM				10	0		nao
130008 Anamá/AM				30			
170100 Ananás/TO				1	0		
170105 Angico/TO				5	0		
130014 Apuí/AM				0	0		
170190 Araguaçema/TO				16	0		nao
170200 Araguaçu/TO				24	0		nao
170210 Araguaína/TO				0	55		
110002 Ariquemes/RO	0	1.800	1.800	0	10	130,00	nao
170240 Arraias/TO	72			12	0		nao
130020 Atalaia do Norte/AM							
170255 Augustinópolis/TO				30	0		
150090 Augusto Corrêa/PA				22	0		nao
170270 Aurora do Tocantins/TO	1.408		1.408	5	0		nao
130030 Autazes/AM							
170300 Babaçulândia/TO	1.200			9			nao
130040 Barcelos/AM				45	0		
130050 Barreirinha/AM		60	3.130	0	12	100,00	nao
150140 Belém/PA		75.478	75.478	0	450	82,50	nao
130060 Benjamin Constant/AM	26.000			30	0		nao
170320 Bernardo Sayão/TO				2	0		
130068 Boa Vista do Ramos/AM				14			
150170 Bragança/PA	10.950		10.950	45	0		nao
120010 Brasília/AC	1.334		1.334	16	0		nao
150180 Breves/PA	3.600		3.600	42	0		nao
170380 Buriti do Tocantins/TO	1.878		1.878	11	0		nao
150200 Cachoeira do Arari/PA				5	0		
150210 Cametá/PA	12.100		12.100	66	0		nao
170384 Campos Lindos/TO				15	0		

TABELA Va01 - INFORMAÇÕES SOBRE SERVIÇOS DE VARRIÇÃO

ANO DE
REFERÊNCIA
2011

Município	Extensão de sarjeta varrida			Quantidade de varredores		Serv. terceirizado	Ocorrência de varrição mecanizada
	Público	Privado	Total	Público	Privado	Valor contratual	
Código Nome/UF	Km	Km	Km	Empreg.	Empreg.	R\$/Km	
REGIÃO NORTE	Va010	Va011	Va039	Tb003	Tb004	Va020	Va016
150215 Canaã dos Carajás/PA	30			0	25		
130090 Canutama/AM	4.015		4.015	17	0		nao
130100 Carauari/AM	60			40	0		nao
170386 Cariri do Tocantins/TO	3.100		3.100	5	0		nao
150240 Castanhal/PA				39	0		
170550 Colinas do Tocantins/TO			17.215	55	0		nao
170555 Combinado/TO	12.520			5	0		nao
110007 Corumbiara/RO				1	0		
120020 Cruzeiro do Sul/AC	10		10				sim
110094 Cujubim/RO	550	550	1.100	0	8	300,00	nao
170700 Dianópolis/TO				0	30		
170720 Dois Irmãos do Tocantins/TO				5	0		
130140 Eirunepé/AM				20	15		
130150 Envira/AM				0	14		
120025 Eptaciolândia/AC	3.756		3.756	12	0		nao
170740 Esperantina/TO	10			1	0		nao
170755 Fátima/TO				0	0		
170765 Figueirópolis/TO					9		
170770 Filadélfia/TO				0	0		
130160 Fonte Boa/AM	250		250	95			nao
170820 Formoso do Araguaia/TO				26	0		
170825 Fortaleza do Tabocão/TO				12	0		
170830 Goianorte/TO	2.817		2.817	10	0		nao
170930 Guaraí/TO				0	0		nao
170950 Gurupi/TO				124	0		nao
130170 Humaitá/AM	0	5.650	5.650	0	22		nao
150320 Igarapé-Açu/PA				8	0		
150330 Igarapé-Miri/PA				25	0		
130185 Iranduba/AM	10.000		10.000	23	0		nao
150360 Itaituba/PA				42	0		
130195 Itamarati/AM	2.184			10	0		nao
171110 Itaporã do Tocantins/TO	2.300		5.000	8	0		
150375 Jacareacanga/PA	1.776		1.776	4	0		nao

TABELA Va01 - INFORMAÇÕES SOBRE SERVIÇOS DE VARRIÇÃO

ANO DE
REFERÊNCIA
2011

Município		Extensão de sarjeta varrida			Quantidade de varredores		Serv. terceirizado	Ocorrência de varrição mecanizada
		Público	Privado	Total	Público	Privado	Valor contratual	
Código	Nome/UF	Km	Km	Km	Empreg.	Empreg.	R\$/Km	
REGIÃO NORTE		Va010	Va011	Va039	Tb003	Tb004	Va020	Va016
150380	Jacundá/PA	1.008		1.008	7	0		nao
130210	Japurá/AM				15			
171180	Juarina/TO	8			3			nao
130230	Jutai/AM				15	0		
130240	Lábrea/AM	2.570		2.570	0			nao
171190	Lagoa da Confusão/TO				48	0		nao
160030	Macapá/AP	0	40.330	40.330	0	97	82,91	nao
150405	Mãe do Rio/PA				14			
130250	Manacapuru/AM	1.440			120	0		nao
130255	Manaquiri/AM				11	0		
130260	Manaus/AM	562.000			400	0		nao
120033	Mâncio Lima/AC				15	0		nao
130270	Manicoré/AM	6	8		40			nao
130280	Maraã/AM				30			
150420	Marabá/PA			10.955	35	0		nao
150440	Marapanim/PA				7	0		
150442	Marituba/PA	15.000		15.000	35	0		nao
130290	Maués/AM				5			
150450	Melgaço/PA				10			
171320	Miracema do Tocantins/TO	5.400		5.400	25	0		nao
171330	Miranorte/TO		20		0	26	10,00	nao
171370	Monte Santo do Tocantins/TO				1	0		
130310	Nova Olinda do Norte/AM	10		10				nao
171500	Nova Rosalândia/TO	1.500		1.500	3	0		nao
130320	Novo Airão/AM				12			
171515	Novo Alegre/TO	1.565		1.565	5	0		nao
130330	Novo Aripuanã/AM	1.536			29			nao
150503	Novo Progresso/PA				0	5		nao
150510	Óbidos/PA				8	0		nao
150530	Oriximiná/PA		3.000	1.000	0	7		nao
150540	Ourém/PA	7.825		7.825	25	0		nao
150543	Ourilândia do Norte/PA				4	0		
172100	Palmas/TO	125.200		125.200	48	230		sim

TABELA Va01 - INFORMAÇÕES SOBRE SERVIÇOS DE VARRIÇÃO

ANO DE
REFERÊNCIA
2011

Município		Extensão de sarjeta varrida			Quantidade de varredores		Serv. terceirizado	Ocorrência de varrição mecanizada
		Público	Privado	Total	Público	Privado	Valor contratual	
Código	Nome/UF	Km	Km	Km	Empreg.	Empreg.	R\$/Km	
REGIÃO NORTE		Va010	Va011	Va039	Tb003	Tb004	Va020	Va016
150550	Paragominas/PA				30	60	300,00	sim
171610	Paraíso do Tocantins/TO	540			22	0		nao
130340	Parintins/AM				0	135		
150555	Pau D Arco/PA				0	2		
171630	Pau D Arco/TO	576		576	12	0		nao
130350	Pauini/AM				9	0		
171650	Pedro Afonso/TO				0	0		
171660	Peixe/TO				25	0		
110018	Pimenta Bueno/RO	4.576		4.576	11	0		nao
171700	Pindorama do Tocantins/TO	1.690		1.690	6			nao
171750	Pium/TO	2.407		2.407	10	0		nao
171800	Porto Alegre do Tocantins/TO				4	0		
171820	Porto Nacional/TO				30	0		
110020	Porto Velho/RO	1.560		1.560	0	0		nao
120039	Porto Walter/AC				18	0		
130353	Presidente Figueiredo/AM				0	55		
150610	Primavera/PA							nao
171855	Riachinho/TO	1.820		1.820	5	0		nao
120040	Rio Branco/AC				0	86		sim
120042	Rodrigues Alves/AC	1.440	0	1.440	6	0		nao
150620	Salinópolis/PA				10	0		
171884	Sandolândia/TO	1.700		1.700	5	0		nao
150640	Santa Cruz do Arari/PA	3		939	2	0		nao
150655	Santa Luzia do Pará/PA				0	6		
150680	Santarém/PA	0	14.000	14.000	0	23	68,78	nao
171900	Santa Tereza do Tocantins/TO					0		
150710	São Caetano de Odivelas/PA	1.260		1.260	8	0		nao
110149	São Francisco do Guaporé/RO				11	0		
130380	São Gabriel da Cachoeira/AM	960		960	6	0		nao
150745	São Geraldo do Araguaia/PA	7.728		7.728	10	0		nao
150747	São João de Pirabas/PA	1.565		1.565	9	0		nao
150770	São Sebastião da Boa Vista/PA				4	0		nao
130395	São Sebastião do Uatumã/AM				6			nao

TABELA Va01 - INFORMAÇÕES SOBRE SERVIÇOS DE VARRIÇÃO

ANO DE
REFERÊNCIA
2011

Município		Extensão de sarjeta varrida			Quantidade de varredores		Serv. terceirizado	Ocorrência de varrição mecanizada
Código	Nome/UF	Público	Privado	Total	Público	Privado	Valor contratual	
		Km	Km	Km	Empreg.	Empreg.	R\$/Km	
REGIÃO NORTE		Va010	Va011	Va039	Tb003	Tb004	Va020	Va016
150790	Soure/PA	21			17		0	nao
172090	Taguatinga/TO				15		0	
172093	Taipas do Tocantins/TO	1.946		1.946	10		0	nao
172097	Talismã/TO				4		0	
150797	Terra Santa/PA	1.440		1.440	10		0	nao
172120	Tocantinópolis/TO	624			10		0	nao
150803	Tracuateua/PA				0		5	
150810	Tucuruí/PA				0		100	sim
150815	Uruará/PA				22		0	nao
130430	Urucará/AM				30		0	
130440	Urucurituba/AM				0		23	nao
110175	Vale do Anari/RO	48			3		0	nao
110030	Vilhena/RO	2.520		2.520	6		0	nao
160080	Vitória do Jari/AP				13		0	
172210	Xambioá/TO				0		5	

TABELA Cp01
INFORMAÇÕES SOBRE SERVIÇOS DE CAPINA E ROÇADA

TABELA Cp01 - INFORMAÇÕES SOBRE SERVIÇOS DE CAPINA E ROÇADA

ANO DE
REFERÊNCIA
2011

Município		Serviços de capina e roçada				Quantidade de trabalhadores	
		Existência	Tipos			Agente executor	
			Manual	Mecanizada	Química	Público Empregado	Privado Empregado
Código	Nome/UF						
REGIÃO NORTE		Cp001	Cp002	Cp003	Cp004	Tb005	Tb006
150010	Abaetetuba/PA	sim	sim	nao	nao	22	14
150013	Abel Figueiredo/PA					1	0
150040	Alenquer/PA						
170035	Aliança do Tocantins/TO					0	1
130006	Amaturá/AM	sim	sim	nao	nao	20	0
130008	Anamá/AM					8	
170100	Ananás/TO					3	0
170105	Angico/TO					2	0
130014	Apuí/AM					0	6
170190	Araguacema/TO	sim	sim	sim	sim	3	0
170200	Araguaçu/TO	sim	sim	sim	sim	2	0
170210	Araguaína/TO	sim	sim	sim	nao	52	0
110002	Ariquemes/RO	sim	sim	sim	nao	0	5
170240	Arraias/TO	sim	sim	nao	nao	4	0
130020	Atalaia do Norte/AM						
170255	Augustinópolis/TO					3	0
150090	Augusto Corrêa/PA	sim	sim	nao	nao	14	0
170270	Aurora do Tocantins/TO	sim	sim	nao	nao	0	0
130030	Autazes/AM						
170300	Babaçulândia/TO	sim		sim		5	
130040	Barcelos/AM					25	0
130050	Barreirinha/AM	sim	sim			0	2
150140	Belém/PA	sim	sim	sim	nao	0	300
130060	Benjamin Constant/AM	sim	sim	sim		40	0
170320	Bernardo Sayão/TO					1	0
130068	Boa Vista do Ramos/AM					6	
150170	Bragança/PA	sim	sim			40	0
120010	Brasileia/AC	sim	sim	nao	nao	12	0
150180	Breves/PA	sim	sim	sim	nao	15	0
170380	Buriti do Tocantins/TO	sim	sim			1	0
150200	Cachoeira do Arari/PA					10	0
150210	Cametá/PA					57	0
170384	Campos Lindos/TO	sim	sim	sim	sim	5	0

TABELA Cp01 - INFORMAÇÕES SOBRE SERVIÇOS DE CAPINA E ROÇADA

ANO DE
REFERÊNCIA
2011

Município		Serviços de capina e roçada			Quantidade de trabalhadores		
					Agente executor		
Código	Nome/UF	Existência	Tipos			Público	Privado
			Manual	Mecanizada	Química	Empregado	Empregado
REGIÃO NORTE		Cp001	Cp002	Cp003	Cp004	Tb005	Tb006
150215	Canaã dos Carajás/PA	sim	sim			0	20
130090	Canutama/AM	sim	sim	sim	nao	15	0
130100	Carauari/AM	sim	sim	nao	nao	15	0
170386	Cariri do Tocantins/TO	sim	sim	sim	nao	3	0
150240	Castanhal/PA					17	0
170550	Colinas do Tocantins/TO	sim	sim	sim	sim	10	0
170555	Combinado/TO	sim	sim	nao	nao	2	0
110007	Corumbiara/RO					1	0
120020	Cruzeiro do Sul/AC	sim	sim	sim	nao		
110094	Cujubim/RO	sim	sim	nao	sim	0	1
170700	Dianópolis/TO					0	10
170720	Dois Irmãos do Tocantins/TO					6	0
130140	Eirunepé/AM					0	6
130150	Envira/AM	sim	sim	nao	nao	2	25
120025	Epitaciolândia/AC	sim	sim	sim	nao	15	0
170740	Esperantina/TO	sim	sim	nao	nao	0	0
170755	Fátima/TO					5	0
170765	Figueirópolis/TO						
170770	Filadélfia/TO					0	0
130160	Fonte Boa/AM	sim	sim	sim	nao	11	
170820	Formoso do Araguaia/TO					4	0
170825	Fortaleza do Tabocão/TO					6	0
170830	Goianorte/TO	sim	sim	nao	nao	10	0
170930	Guaraí/TO	sim	sim	sim	sim	0	0
170950	Gurupi/TO	sim	sim	sim	nao	12	0
130170	Humaitá/AM					0	34
150320	Igarapé-Açu/PA					12	0
150330	Igarapé-Miri/PA					12	0
130185	Iranduba/AM	sim	sim	sim	nao	19	0
150360	Itaituba/PA	sim	sim	nao	nao	46	0
130195	Itamarati/AM	sim	sim	nao	nao	15	0
171110	Itaporã do Tocantins/TO	sim	sim	sim	sim	4	0
150375	Jacareacanga/PA	sim	sim	sim	sim	5	

TABELA Cp01 - INFORMAÇÕES SOBRE SERVIÇOS DE CAPINA E ROÇADA

ANO DE
REFERÊNCIA
2011

Município		Serviços de capina e roçada			Quantidade de trabalhadores		
Código	Nome/UF	Existência	Tipos			Agente executor	
			Manual	Mecanizada	Química	Público	Privado
						Empregado	Empregado
REGIÃO NORTE		Cp001	Cp002	Cp003	Cp004	Tb005	Tb006
150380	Jacundá/PA	sim	sim			18	0
130210	Japurá/AM					10	
171180	Juarina/TO	sim	sim	nao	sim	4	
130230	Jutai/AM					0	0
130240	Lábrea/AM	sim	nao	sim	nao	0	
171190	Lagoa da Confusão/TO	sim	sim	sim	nao	12	0
160030	Macapá/AP	sim	sim	sim	nao	0	107
150405	Mãe do Rio/PA					15	
130250	Manacapuru/AM	sim	sim	sim	nao	22	0
130255	Manaquiri/AM					6	0
130260	Manaus/AM	sim	sim	nao	nao	400	1.000
120033	Mâncio Lima/AC	sim	sim	nao	nao	15	0
130270	Manicoré/AM	sim	sim	sim	nao	40	
130280	Maraã/AM					20	
150420	Marabá/PA	sim	nao	sim	nao	0	0
150440	Marapanim/PA					15	0
150442	Marituba/PA	sim	sim			35	0
130290	Maués/AM					5	
150450	Melgaço/PA					10	
171320	Miracema do Tocantins/TO	sim	sim	sim	nao	18	0
171330	Miranorte/TO	sim	sim			0	12
171370	Monte Santo do Tocantins/TO					1	0
130310	Nova Olinda do Norte/AM	sim	nao	sim	nao		
171500	Nova Rosalândia/TO	sim	sim	sim	sim	2	0
130320	Novo Airão/AM					8	
171515	Novo Alegre/TO	sim	sim	nao	nao	4	0
130330	Novo Aripuanã/AM	sim	sim	nao	nao	25	
150503	Novo Progresso/PA	sim	sim	sim	sim	0	0
150510	Óbidos/PA	sim	sim	sim	nao	0	0
150530	Oriximiná/PA	sim	sim	nao	nao	0	11
150540	Ourém/PA	sim	sim	sim	nao	25	0
150543	Ourilândia do Norte/PA					5	0
172100	Palmas/TO	sim	sim	sim		0	35

TABELA Cp01 - INFORMAÇÕES SOBRE SERVIÇOS DE CAPINA E ROÇADA

ANO DE
REFERÊNCIA
2011

Município		Serviços de capina e roçada			Quantidade de trabalhadores		
					Agente executor		
Código	Nome/UF	Existência	Tipos			Público	Privado
			Manual	Mecanizada	Química	Empregado	Empregado
REGIÃO NORTE		Cp001	Cp002	Cp003	Cp004	Tb005	Tb006
150550	Paragominas/PA	sim	sim	sim	nao	0	5
171610	Paraíso do Tocantins/TO	sim	sim	nao	nao	18	0
130340	Parintins/AM					0	33
150555	Pau D Arco/PA					1	0
171630	Pau D Arco/TO	sim	sim	nao	nao	5	0
130350	Pauini/AM	nao				0	0
171650	Pedro Afonso/TO					2	0
171660	Peixe/TO	sim	sim	sim	sim	20	0
110018	Pimenta Bueno/RO	sim	sim	nao	nao	5	0
171700	Pindorama do Tocantins/TO	sim	sim	nao	nao	4	
171750	Pium/TO	sim	sim	sim	sim	2	0
171800	Porto Alegre do Tocantins/TO					2	0
171820	Porto Nacional/TO					20	0
110020	Porto Velho/RO	sim	sim	sim	nao	0	0
120039	Porto Walter/AC					6	0
130353	Presidente Figueiredo/AM					0	17
150610	Primavera/PA	sim	sim	nao	nao		
171855	Riachinho/TO	sim	sim	nao	nao	3	0
120040	Rio Branco/AC	sim	sim	sim	nao	0	220
120042	Rodrigues Alves/AC	sim	nao	sim	nao	4	0
150620	Salinópolis/PA					0	0
171884	Sandolândia/TO	sim	sim	nao	nao	3	0
150640	Santa Cruz do Arari/PA	sim	sim	nao	nao	4	0
150655	Santa Luzia do Pará/PA					0	5
150680	Santarém/PA	sim	sim	sim	nao	10	40
171900	Santa Tereza do Tocantins/TO						0
150710	São Caetano de Odivelas/PA	sim	sim	nao	nao	14	0
110149	São Francisco do Guaporé/RO					0	0
130380	São Gabriel da Cachoeira/AM	sim	sim	sim	nao	0	0
150745	São Geraldo do Araguaia/PA	sim	sim	sim	nao	8	0
150747	São João de Pirabas/PA	sim	sim	nao	nao	0	0
150770	São Sebastião da Boa Vista/PA	sim	sim	nao	nao	2	0
130395	São Sebastião do Uatumã/AM	sim	sim	sim	nao	4	

TABELA Cp01 - INFORMAÇÕES SOBRE SERVIÇOS DE CAPINA E ROÇADA

ANO DE
REFERÊNCIA
2011

Município		Serviços de capina e roçada				Quantidade de trabalhadores	
		Existência	Tipos			Agente executor	
Código	Nome/UF		Manual	Mecanizada	Química	Público	Privado
						Empregado	Empregado
REGIÃO NORTE		Cp001	Cp002	Cp003	Cp004	Tb005	Tb006
150790	Soure/PA	sim	sim	sim	nao	24	0
172090	Taguatinga/TO	sim	sim	sim	nao	5	0
172093	Taipas do Tocantins/TO	sim	sim	nao	nao	2	0
172097	Talismã/TO					2	0
150797	Terra Santa/PA	sim	sim	sim	nao	0	10
172120	Tocantinópolis/TO	sim	sim	sim	sim	9	0
150803	Tracuateua/PA					0	5
150810	Tucuruí/PA	sim	sim	sim	nao	0	60
150815	Uruará/PA					5	0
130430	Urucará/AM					20	0
130440	Urucurituba/AM					0	11
110175	Vale do Anari/RO	sim	sim	sim	nao	4	0
110030	Vilhena/RO	sim	sim	sim	nao	20	0
160080	Vitória do Jari/AP					2	0
172210	Xambioá/TO					0	5

TABELA Os01a
INFORMAÇÕES SOBRE OUTROS SERVIÇOS, EXECUTADOS PELA PREFEITURA

TABELA Os01a - INFORMAÇÕES SOBRE OUTROS SERVIÇOS, EXECUTADOS PELA PREFEITURA

ANO DE
REFERÊNCIA
2011

Município		Outros serviços executados pela prefeitura													
Código	Nome/UF	Lavação de vias e praças	Poda de árvores	Limpeza de feiras e mercados	Limpeza de praias	Limpeza de bocas-de-lobo	Pintura de meio fio	Limpeza de lotes vagos	Remoção de animais mortos	Coleta de pneus velhos	Coleta de pilhas e baterias	Coleta de resíduos volumosos	coleta de lâmpada fluorescente	Coleta de resíduos eletrônicos	Outros serviços
REGIÃO NORTE		Os001	Os040	Os003	Os004	Os005	Os006	Os007	Os008	Os009	Os010	Os011	Os047	Os050	Os043
150010	Abaetetuba/PA	sim		sim	sim	sim	sim								
150013	Abel Figueiredo/PA														
150040	Alenquer/PA														
170035	Aliança do Tocantins/TO														
130006	Amaturá/AM	nao	sim	nao	nao	nao	sim	sim	sim	nao	nao	nao	nao	nao	sim
130008	Anamá/AM														
170100	Ananás/TO	nao	sim	sim	sim	sim	sim	sim	sim	nao	nao	nao	nao	nao	nao
170105	Angico/TO														
130014	Apuí/AM														
170190	Araguacema/TO	nao	sim	sim	sim	sim	sim	sim	sim	nao	nao	nao	nao	nao	
170200	Araguaçu/TO	sim	sim	sim				sim	sim	sim	sim	sim			
170210	Araguaína/TO	nao	sim	nao	sim	sim	sim	sim	sim	sim	nao	sim	nao	sim	nao
110002	Ariquemes/RO	nao	sim	sim	nao	sim	nao	nao	sim	sim	nao	nao	nao	nao	nao
170240	Arraias/TO	nao	sim	sim	nao	sim	sim	sim	sim	sim	sim	sim	sim	sim	
130020	Atalaia do Norte/AM														
170255	Augustinópolis/TO														
150090	Augusto Corrêa/PA	sim										nao	nao		nao
170270	Aurora do Tocantins/TO	sim	sim	sim	sim	sim	sim	sim	sim	nao	nao	sim	nao	nao	sim
130030	Autazes/AM														
170300	Babaçulândia/TO	nao	sim	sim	sim	sim	sim	nao	sim	sim	nao	nao	nao	nao	nao
130040	Barcelos/AM														
130050	Barreirinha/AM					sim	sim	sim							
150140	Belém/PA	nao	nao	nao	nao	nao	nao	nao	nao	nao	nao	nao	nao	nao	nao
130060	Benjamin Constant/AM														
170320	Bernardo Sayão/TO														
130068	Boa Vista do Ramos/AM	nao	sim	nao	nao	nao	sim	nao	sim	nao	nao	sim	nao	nao	nao
150170	Bragança/PA	sim		sim	sim	sim	sim	sim		nao	nao	sim	nao	nao	sim
120010	Brasília/AC	sim	sim	sim	nao	sim	sim	nao	sim	nao	nao	sim	nao	nao	nao
150180	Breves/PA	sim	sim	sim	nao	sim	sim	nao	sim	nao	nao	sim	nao	nao	nao
170380	Buriti do Tocantins/TO	nao	sim	sim	sim	nao	sim	nao	sim	nao	nao	nao	nao	nao	nao
150200	Cachoeira do Arari/PA														
150210	Cametá/PA														
170384	Campos Lindos/TO	sim	sim	nao	nao	sim	sim	nao	sim	sim	nao	sim	nao	nao	

TABELA Os01a - INFORMAÇÕES SOBRE OUTROS SERVIÇOS, EXECUTADOS PELA PREFEITURA

ANO DE
REFERÊNCIA
2011

Município		Outros serviços executados pela prefeitura													
		Lavação de vias e praças	Poda de árvores	Limpeza de feiras e mercados	Limpeza de praias	Limpeza de bocas-de-lobo	Pintura de meio fio	Limpeza de lotes vagos	Remoção de animais mortos	Coleta de pneus velhos	Coleta de pilhas e baterias	Coleta de resíduos volumosos	coleta de lâmpada fluorescente	Coleta de resíduos eletrônicos	Outros serviços
Código	Nome/UF														
REGIÃO NORTE		Os001	Os040	Os003	Os004	Os005	Os006	Os007	Os008	Os009	Os010	Os011	Os047	Os050	Os043
150215	Canaã dos Carajás/PA														
130090	Canutama/AM	nao	sim	nao	sim	nao	sim	nao	sim	nao	nao	nao	nao	nao	nao
130100	Carauari/AM														
170386	Cariri do Tocantins/TO	sim	sim	sim	nao	nao	sim	sim	sim	sim	nao	nao	nao	nao	sim
150240	Castanhal/PA	sim	sim	sim	nao	sim	sim	nao	nao	nao	nao	nao	nao	nao	nao
170550	Colinas do Tocantins/TO	nao	sim	sim	nao	sim	sim	sim	sim	sim	nao	nao	nao	nao	nao
170555	Combinado/TO	sim	sim	sim	sim	sim	sim	sim	sim	sim	nao	sim	sim	nao	sim
110007	Corumbiara/RO														
120020	Cruzeiro do Sul/AC	sim	sim	sim	sim	sim	sim	nao	sim	nao	nao	nao	nao	nao	nao
110094	Cujubim/RO	nao	nao	nao	nao	nao	nao	nao	nao	nao	nao	nao	nao	nao	nao
170700	Dianópolis/TO														
170720	Dois Irmãos do Tocantins/TO														
130140	Eirunepé/AM														
130150	Envira/AM	nao	sim	nao	nao	nao	sim	nao	nao	nao	nao	nao	nao	nao	nao
120025	Epitaciolândia/AC	nao	sim	sim	nao	sim	sim	nao	sim	nao	nao	sim	nao	nao	nao
170740	Esperantina/TO	nao	sim	sim	sim	nao	sim	sim	nao	nao	nao	nao	nao	nao	nao
170755	Fátima/TO														
170765	Figueirópolis/TO														
170770	Filadélfia/TO														
130160	Fonte Boa/AM	sim	sim	sim	nao	sim	nao	nao	sim	nao	nao	nao	nao	nao	nao
170820	Formoso do Araguaia/TO														
170825	Fortaleza do Tabocão/TO														
170830	Goianorte/TO	nao	sim	sim	sim	sim	sim	sim	sim	sim	nao	sim	nao	nao	sim
170930	Guaraí/TO	sim	sim	sim	nao	sim	sim	sim	sim	sim	nao	sim	nao	nao	
170950	Gurupi/TO	sim	sim	sim	sim	sim	sim	sim	sim	sim	nao	nao	nao	nao	
130170	Humaitá/AM														
150320	Igarapé-Açu/PA														
150330	Igarapé-Miri/PA														
130185	Iranduba/AM	nao	sim	sim	nao	sim	sim	nao	sim	nao	nao	sim	nao	nao	sim
150360	Itaituba/PA	sim	sim	sim	sim	sim	sim	nao	sim	nao	nao	sim	nao	nao	nao
130195	Itamarati/AM	nao	sim	nao	nao	nao	sim	sim	sim	nao	nao	sim	nao	nao	nao
171110	Itaporã do Tocantins/TO														
150375	Jacareacanga/PA	sim	sim	nao	sim	sim	sim	nao	sim	nao	nao	nao	nao	nao	nao

TABELA Os01a - INFORMAÇÕES SOBRE OUTROS SERVIÇOS, EXECUTADOS PELA PREFEITURA

ANO DE
REFERÊNCIA
2011

Município		Outros serviços executados pela prefeitura													
Código	Nome/UF	Lavação de vias e praças	Poda de árvores	Limpeza de feiras e mercados	Limpeza de praias	Limpeza de bocas-de-lobo	Pintura de meio fio	Limpeza de lotes vagos	Remoção de animais mortos	Coleta de pneus velhos	Coleta de pilhas e baterias	Coleta de resíduos volumosos	coleta de lâmpada fluorescente	Coleta de resíduos eletrônicos	Outros serviços
REGIÃO NORTE		Os001	Os040	Os003	Os004	Os005	Os006	Os007	Os008	Os009	Os010	Os011	Os047	Os050	Os043
150380	Jacundá/PA		sim	sim		sim	sim					sim			
130210	Japurá/AM														
171180	Juarina/TO	nao	sim	nao	sim	nao	sim	sim	sim	sim	nao	sim	nao	nao	sim
130230	Jutai/AM														
130240	Lábrea/AM	nao	sim	sim	sim	sim	sim	nao	sim	nao	nao	sim	nao	nao	
171190	Lagoa da Confusão/TO	sim	sim	sim	sim	sim	sim	nao	sim	nao	nao	nao	nao	nao	nao
160030	Macapá/AP	sim	sim	sim	nao	sim	nao	nao	nao	nao	nao	sim	nao	nao	nao
150405	Mãe do Rio/PA														
130250	Manacapuru/AM	sim	sim	sim	sim	sim	sim	sim	nao	nao	nao	sim	nao	nao	nao
130255	Manaquiri/AM														
130260	Manaus/AM	sim	sim	sim	sim	nao	sim	nao	nao	nao	sim	nao	nao	sim	sim
120033	Mâncio Lima/AC	sim	sim	sim	nao	sim	sim	sim	nao	nao	nao	nao	nao	nao	nao
130270	Manicoré/AM	nao	sim	sim	nao	nao	sim	nao	sim	nao	nao	nao	nao	nao	nao
130280	Maraã/AM														
150420	Marabá/PA	sim	sim	nao	sim	sim	sim	nao	nao	sim	nao	nao	nao	nao	nao
150440	Marapanim/PA	sim	sim	sim	sim	sim	sim	nao	sim	sim	nao	nao	nao	nao	nao
150442	Marituba/PA	sim	sim	sim	nao	sim	sim	sim	sim	sim	nao	sim	nao	nao	
130290	Maués/AM														
150450	Melgaço/PA														
171320	Miracema do Tocantins/TO	nao	sim	sim	sim	sim	sim	sim	sim	nao	nao	nao	nao	nao	nao
171330	Miranorte/TO			sim		sim	sim		sim						
171370	Monte Santo do Tocantins/TO														
130310	Nova Olinda do Norte/AM	sim	sim	sim	nao	sim	sim	sim	sim	sim	nao	sim	nao	sim	nao
171500	Nova Rosalândia/TO	sim	sim	sim	nao	nao	sim	sim	sim	nao	nao	sim	nao	nao	nao
130320	Novo Airão/AM														
171515	Novo Alegre/TO	sim	sim	sim	nao	sim	sim	sim	sim	sim	nao	sim	nao	nao	sim
130330	Novo Aripuanã/AM	sim	sim	sim	nao	sim	sim	sim	sim	nao	nao	sim	nao		nao
150503	Novo Progresso/PA														
150510	Óbidos/PA	sim	sim	sim	nao	sim	sim	nao	nao	nao	nao	nao	nao	nao	nao
150530	Oriximiná/PA	nao	sim	sim	nao	sim	nao	sim	nao	sim	nao	nao	nao	nao	sim
150540	Ourém/PA	nao	sim	sim	sim	sim	sim	nao	sim	nao	nao	sim	nao	nao	nao
150543	Ourilândia do Norte/PA														
172100	Palmas/TO	nao	sim	nao	nao	sim	sim	sim	nao	sim	nao	sim	nao	nao	nao

TABELA Os01a - INFORMAÇÕES SOBRE OUTROS SERVIÇOS, EXECUTADOS PELA PREFEITURA

ANO DE
REFERÊNCIA
2011

Município		Outros serviços executados pela prefeitura													
Código	Nome/UF	Lavação de vias e praças	Poda de árvores	Limpeza de feiras e mercados	Limpeza de praias	Limpeza de bocas-de-lobo	Pintura de meio fio	Limpeza de lotes vagos	Remoção de animais mortos	Coleta de pneus velhos	Coleta de pilhas e baterias	Coleta de resíduos volumosos	coleta de lâmpada fluorescente	Coleta de resíduos eletrônicos	Outros serviços
REGIÃO NORTE		Os001	Os040	Os003	Os004	Os005	Os006	Os007	Os008	Os009	Os010	Os011	Os047	Os050	Os043
150550 Paragominas/PA															
171610	Paraíso do Tocantins/TO	sim	sim	sim	nao	sim	sim	sim	sim	nao	nao	sim	nao	nao	nao
130340 Parintins/AM															
150555 Pau D Arco/PA															
171630	Pau D Arco/TO	nao	sim	nao	sim	sim	sim	sim	sim	nao	nao	sim	nao	nao	nao
130350 Pauini/AM															
171650 Pedro Afonso/TO															
171660	Peixe/TO	nao	sim	sim	sim	nao	sim	sim	sim	nao	nao	nao	nao	nao	sim
110018	Pimenta Bueno/RO	nao	sim	sim	nao	sim	sim	nao	sim	nao	nao	sim	nao	nao	sim
171700	Pindorama do Tocantins/TO	sim	sim	nao	sim	sim	sim	sim	sim	sim	nao	sim	nao	nao	sim
171750	Pium/TO	sim	sim	sim	nao	nao	sim	sim	sim	nao	sim	sim	nao	nao	sim
171800 Porto Alegre do Tocantins/TO															
171820 Porto Nacional/TO															
110020	Porto Velho/RO		sim			sim	sim	sim	sim						
120039 Porto Walter/AC															
130353 Presidente Figueiredo/AM															
150610	Primavera/PA	nao	sim	sim	nao	sim	sim	nao	sim	sim	nao	sim	nao	nao	nao
171855	Riachinho/TO	sim	sim	nao	nao	sim	sim	sim	sim	nao	nao	sim	nao	nao	nao
120040	Rio Branco/AC	nao	nao	nao	nao	nao	nao	nao	nao	nao	nao	sim	nao	nao	nao
120042	Rodrigues Alves/AC	nao	sim	nao	nao	nao	nao	nao	sim	nao	nao	nao	nao	nao	nao
150620 Salinópolis/PA															
171884	Sandolândia/TO	sim	sim	nao	sim	sim	sim	sim	sim	nao	nao	sim	nao	nao	nao
150640	Santa Cruz do Arari/PA	nao	sim	sim	nao	nao	sim	sim	sim	sim	nao	nao	nao	nao	nao
150655 Santa Luzia do Pará/PA															
150680	Santarém/PA	nao	sim	sim	sim	sim	sim	nao	sim	sim	nao	sim	nao	nao	nao
171900 Santa Tereza do Tocantins/TO															
150710	São Caetano de Odivelas/PA	nao	sim	sim	sim	sim	sim	sim	sim	nao	nao	nao	nao	nao	nao
110149	São Francisco do Guaporé/RO	sim	sim	sim	nao	nao	sim	nao	sim	nao	nao	nao	nao	nao	sim
130380	São Gabriel da Cachoeira/AM	nao	sim	sim	sim	sim	sim	nao	sim	nao	nao	sim	nao	nao	
150745	São Geraldo do Araguaia/PA	nao	sim	sim	sim	sim	sim	sim	sim	nao	nao	sim	nao	nao	nao
150747	São João de Pirabas/PA	nao	nao	sim	nao	nao	sim	nao	nao	nao	nao	sim	nao	nao	nao
150770	São Sebastião da Boa Vista/PA	sim	sim	sim	sim	sim	sim	sim	sim	nao	nao	sim	nao	nao	
130395 São Sebastião do Uatumã/AM															

TABELA Os01a - INFORMAÇÕES SOBRE OUTROS SERVIÇOS, EXECUTADOS PELA PREFEITURA

ANO DE
REFERÊNCIA
2011

Município		Outros serviços executados pela prefeitura													
		Lavação de vias e praças	Poda de árvores	Limpeza de feiras e mercados	Limpeza de praias	Limpeza de bocas-de-lobo	Pintura de meio fio	Limpeza de lotes vagos	Remoção de animais mortos	Coleta de pneus velhos	Coleta de pilhas e baterias	Coleta de resíduos volumosos	coleta de lâmpada fluorescente	Coleta de resíduos eletrônicos	Outros serviços
Código	Nome/UF														
REGIÃO NORTE		Os001	Os040	Os003	Os004	Os005	Os006	Os007	Os008	Os009	Os010	Os011	Os047	Os050	Os043
150790	Soure/PA	nao	sim	sim	sim	sim	sim	nao	sim	nao	nao	nao	nao	nao	nao
172090	Taguatinga/TO	nao	sim	sim	nao	sim	sim	sim	sim	nao	nao	sim	nao	nao	nao
172093	Taipas do Tocantins/TO	sim	sim	nao	nao	sim	sim	sim	sim	sim	nao	sim	nao	nao	sim
172097	Talismã/TO														
150797	Terra Santa/PA	nao	sim	sim	sim	sim	sim	nao	sim	nao	nao	sim	nao	nao	nao
172120	Tocantinópolis/TO	nao	sim	sim	sim	sim	sim	sim	sim	sim	nao	nao	nao	nao	nao
150803	Tracuateua/PA														
150810	Tucuruí/PA														
150815	Uruará/PA														
130430	Urucará/AM														
130440	Urucurituba/AM	nao	nao	sim	nao	nao	nao	nao	nao	nao	nao	nao	nao	nao	nao
110175	Vale do Anari/RO	nao	nao	sim	nao	sim	sim	nao	sim	nao	nao	nao	nao	nao	nao
110030	Vilhena/RO	nao	sim	sim	nao	sim	sim	sim	sim	sim	nao	nao	nao	nao	nao
160080	Vitória do Jari/AP														
172210	Xambioá/TO														

TABELA Os01b
INFORMAÇÕES SOBRE OUTROS SERVIÇOS, EXECUTADOS POR EMPRESAS
CONTRATADAS

TABELA Os01b - INFORMAÇÕES SOBRE OUTROS SERVIÇOS, EXECUTADOS POR EMPRESAS CONTRATADAS

ANO DE
REFERÊNCIA
2011

Município		Outros serviços executados por empresas contratadas													
Código	Nome/UF	Lavação de vias e praças	Poda de árvores	Limpeza de feiras e mercados	Limpeza de praias	Limpeza de bocas-de-lobo	Pintura de meio fio	Limpeza de lotes vagos	Remoção de animais mortos	Coleta de pneus velhos	Coleta de pilhas e baterias	Coleta de resíduos volumosos	coleta de lâmpada fluorescente	Coleta de resíduos eletrônicos	Outros serviços
REGIÃO NORTE		Os012	Os041	Os014	Os015	Os016	Os017	Os018	Os019	Os020	Os021	Os022	Os048	Os051	Os044
150010	Abaetetuba/PA														
150013	Abel Figueiredo/PA														
150040	Alenquer/PA														
170035	Aliança do Tocantins/TO														
130006	Amaturá/AM	nao	nao	nao	nao	nao	nao	nao	nao	nao	nao	nao	nao	nao	nao
130008	Anamá/AM														
170100	Ananás/TO	nao	nao	nao	nao	nao	nao	nao	nao	nao	nao	nao	nao	nao	nao
170105	Angico/TO														
130014	Apuí/AM														
170190	Araguacema/TO														
170200	Araguaçu/TO														
170210	Araguaína/TO	sim	nao	sim	nao	nao	nao	nao	nao	nao	nao	nao	nao	nao	nao
110002	Ariquemes/RO	nao	sim	nao	nao	nao	sim	nao	nao	nao	nao	nao	nao	nao	nao
170240	Arraias/TO														
130020	Atalaia do Norte/AM														
170255	Augustinópolis/TO														
150090	Augusto Corrêa/PA														
170270	Aurora do Tocantins/TO														
130030	Autazes/AM														
170300	Babaçulândia/TO														
130040	Barcelos/AM														
130050	Barreirinha/AM	sim	sim	sim	sim	sim		sim	sim					sim	
150140	Belém/PA	sim	sim	sim	sim	sim	sim	sim	sim	nao	nao	sim	nao	nao	sim
130060	Benjamin Constant/AM														
170320	Bernardo Sayão/TO														
130068	Boa Vista do Ramos/AM														
150170	Bragança/PA														
120010	Brasília/AC														
150180	Breves/PA	nao	nao	nao	nao	nao	nao	nao	nao	nao	nao	nao	nao	nao	nao
170380	Buriti do Tocantins/TO														
150200	Cachoeira do Arari/PA														
150210	Cametá/PA														
170384	Campos Lindos/TO	nao	nao	nao	nao	nao	nao	nao	nao	nao	nao	nao	nao	nao	nao

TABELA Os01b - INFORMAÇÕES SOBRE OUTROS SERVIÇOS, EXECUTADOS POR EMPRESAS CONTRATADAS

ANO DE
REFERÊNCIA
2011

Município		Outros serviços executados por empresas contratadas													
Código	Nome/UF	Lavação de vias e praças	Poda de árvores	Limpeza de feiras e mercados	Limpeza de praias	Limpeza de bocas-de-lobo	Pintura de meio fio	Limpeza de lotes vagos	Remoção de animais mortos	Coleta de pneus velhos	Coleta de pilhas e baterias	Coleta de resíduos volumosos	coleta de lâmpada fluorescente	Coleta de resíduos eletrônicos	Outros serviços
REGIÃO NORTE		Os012	Os041	Os014	Os015	Os016	Os017	Os018	Os019	Os020	Os021	Os022	Os048	Os051	Os044
150215	Canaã dos Carajás/PA	sim	sim	sim	nao	sim	sim	nao	sim	nao	nao	sim	nao	nao	nao
130090	Canutama/AM	nao	nao	nao	nao	nao	nao	nao	nao	nao	nao	nao	nao	nao	nao
130100 Carauari/AM															
170386	Cariri do Tocantins/TO	nao	nao	nao	nao	nao	nao	nao	nao	nao	nao	nao	nao	nao	nao
150240	Castanhal/PA	nao	nao	nao	nao	nao	nao		nao	nao	nao	nao	nao	nao	nao
170550 Colinas do Tocantins/TO															
170555 Combinado/TO															
110007 Corumbiara/RO															
120020 Cruzeiro do Sul/AC															
110094	Cujubim/RO	sim	sim	sim	nao	sim	sim	nao	sim	sim	nao	nao	nao	nao	nao
170700 Dianópolis/TO															
170720 Dois Irmãos do Tocantins/TO															
130140 Eirunepé/AM															
130150	Envira/AM	nao	nao	nao	nao	nao	nao	nao	nao	nao	nao	nao	nao	nao	nao
120025 Epitaciolândia/AC															
170740	Esperantina/TO	nao	nao	nao	nao	nao	nao	nao	nao	nao	nao	sim	nao	nao	nao
170755 Fátima/TO															
170765 Figueirópolis/TO															
170770 Filadélfia/TO															
130160 Fonte Boa/AM															
170820 Formoso do Araguaia/TO															
170825 Fortaleza do Tabocão/TO															
170830 Goianorte/TO															
170930	Guaraí/TO	nao	nao	nao	nao	sim	nao	sim	nao	nao	nao	nao	nao	nao	
170950 Gurupi/TO															
130170 Humaitá/AM															
150320 Igarapé-Açu/PA															
150330 Igarapé-Miri/PA															
130185	Iranduba/AM	nao	nao	nao	nao	nao	nao	nao	nao	nao	nao	nao	nao	nao	nao
150360 Itaituba/PA															
130195 Itamarati/AM															
171110 Itaporã do Tocantins/TO															
150375 Jacareacanga/PA															

TABELA Os01b - INFORMAÇÕES SOBRE OUTROS SERVIÇOS, EXECUTADOS POR EMPRESAS CONTRATADAS

ANO DE
REFERÊNCIA
2011

Município		Outros serviços executados por empresas contratadas													
Código	Nome/UF	Lavação de vias e praças	Poda de árvores	Limpeza de feiras e mercados	Limpeza de praias	Limpeza de bocas-de-lobo	Pintura de meio fio	Limpeza de lotes vagos	Remoção de animais mortos	Coleta de pneus velhos	Coleta de pilhas e baterias	Coleta de resíduos volumosos	coleta de lâmpada fluorescente	Coleta de resíduos eletronicos	Outros serviços
REGIÃO NORTE		Os012	Os041	Os014	Os015	Os016	Os017	Os018	Os019	Os020	Os021	Os022	Os048	Os051	Os044
150380 Jacundá/PA															
130210 Japurá/AM															
171180 Juarina/TO															
130230 Jutai/AM															
130240 Lábrea/AM															
171190 Lagoa da Confusão/TO		nao	nao	nao	nao	nao	nao	nao	nao	nao	nao	nao	nao	nao	nao
160030 Macapá/AP		nao	sim	sim	sim	sim	sim	nao	sim	nao	nao	nao	nao	nao	nao
150405 Mãe do Rio/PA															
130250 Manacapuru/AM															
130255 Manaquiri/AM															
130260 Manaus/AM		sim	sim	sim	sim	nao	nao	nao	sim	nao	nao	sim	nao	nao	sim
120033 Mâncio Lima/AC															
130270 Manicoré/AM		nao	nao	nao	nao	nao	nao	nao	nao	nao	nao	nao	nao	nao	nao
130280 Maraã/AM															
150420 Marabá/PA		nao	nao	sim	sim	nao	nao	nao	sim	sim	sim	sim	sim	sim	nao
150440 Marapanim/PA		nao	nao	nao	nao	nao	nao	nao	nao	nao	nao	nao	nao	nao	nao
150442 Marituba/PA															
130290 Maués/AM															
150450 Melgaço/PA															
171320 Miracema do Tocantins/TO		nao	nao	nao	sim	nao	nao	sim	nao	nao	nao	nao	nao	nao	nao
171330 Miranorte/TO										sim		sim			
171370 Monte Santo do Tocantins/TO															
130310 Nova Olinda do Norte/AM															
171500 Nova Rosalândia/TO		nao	nao	nao	nao	nao	nao	nao	nao	nao	nao	nao	nao	nao	nao
130320 Novo Airão/AM															
171515 Novo Alegre/TO															
130330 Novo Aripuanã/AM															
150503 Novo Progresso/PA															
150510 Óbidos/PA		nao	nao	nao	nao	nao	sim	nao	nao	nao	nao	nao	nao	nao	nao
150530 Oriximiná/PA		nao	nao	nao	nao	sim	sim	nao	nao	nao	nao	sim	nao	nao	nao
150540 Ourém/PA		nao	nao	nao	nao	nao	nao	nao	nao	nao	nao	nao	nao	nao	nao
150543 Ourilândia do Norte/PA															
172100 Palmas/TO		sim	nao	sim	sim	nao	nao	nao	sim	nao	nao	nao	nao	nao	nao

TABELA Os01b - INFORMAÇÕES SOBRE OUTROS SERVIÇOS, EXECUTADOS POR EMPRESAS CONTRATADAS

ANO DE
REFERÊNCIA
2011

Município		Outros serviços executados por empresas contratadas													
		Lavação de vias e praças	Poda de árvores	Limpeza de feiras e mercados	Limpeza de praias	Limpeza de bocas-de-lobo	Pintura de meio fio	Limpeza de lotes vagos	Remoção de animais mortos	Coleta de pneus velhos	Coleta de pilhas e baterias	Coleta de resíduos volumosos	coleta de lâmpada fluorescente	Coleta de resíduos eletronicos	Outros serviços
Código	Nome/UF														
REGIÃO NORTE		Os012	Os041	Os014	Os015	Os016	Os017	Os018	Os019	Os020	Os021	Os022	Os048	Os051	Os044
150550	Paragominas/PA														
171610	Paraíso do Tocantins/TO														
130340	Parintins/AM														
150555	Pau D Arco/PA														
171630	Pau D Arco/TO	nao	nao	nao	nao	nao	nao	nao	nao	nao	nao	nao	nao	nao	nao
130350	Pauini/AM														
171650	Pedro Afonso/TO														
171660	Peixe/TO														
110018	Pimenta Bueno/RO									nao	nao	nao	nao	nao	nao
171700	Pindorama do Tocantins/TO														
171750	Pium/TO	nao	nao	nao	nao	nao	nao	nao	nao	nao	nao	nao	nao	nao	nao
171800	Porto Alegre do Tocantins/TO														
171820	Porto Nacional/TO														
110020	Porto Velho/RO														
120039	Porto Walter/AC														
130353	Presidente Figueiredo/AM														
150610	Primavera/PA	nao	nao												
171855	Riachinho/TO	nao	nao	nao	nao	nao	nao	nao	nao	nao	nao	nao	nao	nao	nao
120040	Rio Branco/AC	sim	nao	sim	sim	nao	sim	nao	sim	nao	nao	nao	nao	nao	nao
120042	Rodrigues Alves/AC														
150620	Salinópolis/PA														
171884	Sandolândia/TO														
150640	Santa Cruz do Arari/PA														
150655	Santa Luzia do Pará/PA														
150680	Santarém/PA	sim	sim	sim	sim	sim	sim	nao	sim	nao	nao	sim	nao	nao	nao
171900	Santa Tereza do Tocantins/TO														
150710	São Caetano de Odivelas/PA														
110149	São Francisco do Guaporé/RO	nao													
130380	São Gabriel da Cachoeira/AM														
150745	São Geraldo do Araguaia/PA	nao	nao	nao	nao	nao	nao	nao	nao	nao	nao	nao	nao	nao	nao
150747	São João de Pirabas/PA														
150770	São Sebastião da Boa Vista/PA	nao	nao	nao	nao	nao	nao	nao	nao	nao	nao	nao	nao	nao	
130395	São Sebastião do Uatumã/AM														

TABELA Os01b - INFORMAÇÕES SOBRE OUTROS SERVIÇOS, EXECUTADOS POR EMPRESAS CONTRATADAS

ANO DE
REFERÊNCIA
2011

Município		Outros serviços executados por empresas contratadas													
		Lavação de vias e praças	Poda de árvores	Limpeza de feiras e mercados	Limpeza de praias	Limpeza de bocas-de-lobo	Pintura de meio fio	Limpeza de lotes vagos	Remoção de animais mortos	Coleta de pneus velhos	Coleta de pilhas e baterias	Coleta de resíduos volumosos	coleta de lâmpada fluorescente	Coleta de resíduos eletronicos	Outros serviços
Código	Nome/UF														
REGIÃO NORTE		Os012	Os041	Os014	Os015	Os016	Os017	Os018	Os019	Os020	Os021	Os022	Os048	Os051	Os044
150790 Soure/PA															
172090 Taguatinga/TO		nao	nao	nao	nao	nao	nao	nao	nao	nao	nao	nao	nao	nao	nao
172093 Taipas do Tocantins/TO															
172097 Talismã/TO															
150797 Terra Santa/PA		sim	nao	nao	nao	nao	nao	nao	nao	nao	nao	nao	nao	nao	nao
172120 Tocantinópolis/TO															
150803 Tracuateua/PA															
150810 Tucuruí/PA															
150815 Uruará/PA															
130430 Urucará/AM															
130440 Urucurituba/AM		nao	sim	nao	nao	nao	sim	nao	sim	nao	nao	sim	nao	nao	sim
110175 Vale do Anari/RO		nao	nao	nao	nao	nao	nao	nao	sim	nao	nao	sim	nao	nao	nao
110030 Vilhena/RO															
160080 Vitória do Jari/AP															
172210 Xambioá/TO															

TABELA Os01C
INFORMAÇÕES SOBRE OUTROS SERVIÇOS, EXECUTADOS POR OUTROS AGENTES

TABELA Os01c - INFORMAÇÕES SOBRE OUTROS SERVIÇOS, EXECUTADOS POR OUTROS AGENTES

ANO DE REFERÊNCIA
2011

Município		Outros serviços executados por outros executores													
Código	Nome/UF	Lavação de vias e praças	Poda de árvores	Limpeza de feiras e mercados	Limpeza de praias	Limpeza de bocas-de-lobo	Pintura de meio fio	Limpeza de lotes vagos	Remoção de animais mortos	Coleta de pneus velhos	Coleta de pilhas e baterias	Coleta de resíduos volumosos	coleta de lâmpada fluorescente	Coleta de resíduos eletrônicos	Outros serviços
REGIÃO NORTE		Os023	Os042	Os025	Os026	Os027	Os028	Os029	Os030	Os031	Os032	Os033	Os049	Os052	Os045
150010	Abaetetuba/PA														
150013	Abel Figueiredo/PA														
150040	Alenquer/PA														
170035	Aliança do Tocantins/TO														
130006	Amaturá/AM	nao	nao	nao	nao	nao	nao	nao	nao	nao	nao	nao	nao	nao	nao
130008	Anamá/AM														
170100	Ananás/TO	nao	nao	nao	nao	nao	nao	nao	nao	nao	nao	nao	nao	nao	nao
170105	Angico/TO														
130014	Apuí/AM														
170190	Araguacema/TO														
170200	Araguaçu/TO														
170210	Araguaína/TO	nao	nao	nao	nao	nao	nao	nao	nao	nao	nao	nao	nao	nao	nao
110002	Ariquemes/RO	nao	nao	sim	sim	nao	nao	nao	nao	nao	sim	nao	sim	nao	nao
170240	Arraias/TO														
130020	Atalaia do Norte/AM														
170255	Augustinópolis/TO														
150090	Augusto Corrêa/PA		sim												
170270	Aurora do Tocantins/TO														
130030	Autazes/AM														
170300	Babaçulândia/TO														
130040	Barcelos/AM														
130050	Barreirinha/AM							sim							
150140	Belém/PA	nao	nao	nao	nao	nao	nao	nao	nao	nao	nao	nao	nao	nao	sim
130060	Benjamin Constant/AM														
170320	Bernardo Sayão/TO														
130068	Boa Vista do Ramos/AM														
150170	Bragança/PA														
120010	Brasília/AC														
150180	Breves/PA	nao	nao	nao	nao	nao	nao	nao	nao	nao	nao	nao	nao	nao	nao
170380	Buriti do Tocantins/TO														
150200	Cachoeira do Arari/PA														
150210	Cametá/PA														
170384	Campos Lindos/TO	nao	nao	nao	nao	nao	nao	sim	sim	nao	nao	nao	nao	nao	nao

TABELA Os01c - INFORMAÇÕES SOBRE OUTROS SERVIÇOS, EXECUTADOS POR OUTROS AGENTES

ANO DE
REFERÊNCIA
2011

Município		Outros serviços executados por outros executores													
		Lavação de vias e praças	Poda de árvores	Limpeza de feiras e mercados	Limpeza de praias	Limpeza de bocas-de-lobo	Pintura de meio fio	Limpeza de lotes vagos	Remoção de animais mortos	Coleta de pneus velhos	Coleta de pilhas e baterias	Coleta de resíduos volumosos	coleta de lâmpada fluorescente	Coleta de resíduos eletrônicos	Outros serviços
Código	Nome/UF														
REGIÃO NORTE		Os023	Os042	Os025	Os026	Os027	Os028	Os029	Os030	Os031	Os032	Os033	Os049	Os052	Os045
150215	Canaã dos Carajás/PA														
130090	Canutama/AM	nao	nao	nao	nao	nao	nao	nao	nao	nao	nao	nao	nao	nao	nao
130100	Carauari/AM														
170386	Cariri do Tocantins/TO	nao	nao	nao	nao	nao	nao	nao	nao	nao	nao	nao	nao	nao	nao
150240	Castanhal/PA	nao	nao	nao		nao	nao	nao	nao	nao		nao	nao	nao	nao
170550	Colinas do Tocantins/TO														
170555	Combinado/TO														
110007	Corumbiara/RO														
120020	Cruzeiro do Sul/AC														
110094	Cujubim/RO	nao	nao	nao	nao	nao	nao		nao	nao	nao	nao	nao	nao	nao
170700	Dianópolis/TO														
170720	Dois Irmãos do Tocantins/TO														
130140	Eirunepé/AM														
130150	Envira/AM	nao	sim	sim	nao	nao	sim	sim	sim	sim	nao	sim	nao	nao	nao
120025	Epitaciolândia/AC														
170740	Esperantina/TO	nao	nao	nao	nao	nao	nao	nao	sim	nao	nao	nao	nao	nao	nao
170755	Fátima/TO														
170765	Figueirópolis/TO														
170770	Filadélfia/TO														
130160	Fonte Boa/AM														
170820	Formoso do Araguaia/TO														
170825	Fortaleza do Tabocão/TO														
170830	Goianorte/TO														
170930	Guaraí/TO	sim	sim	sim	nao	sim	nao	sim	sim	sim	sim	sim	nao	sim	
170950	Gurupi/TO														
130170	Humaitá/AM														
150320	Igarapé-Açu/PA														
150330	Igarapé-Miri/PA														
130185	Iranduba/AM	nao	nao	nao	nao	nao	nao	nao	nao	nao	nao	nao	nao	nao	nao
150360	Itaituba/PA														
130195	Itamarati/AM														
171110	Itaporã do Tocantins/TO														
150375	Jacareacanga/PA														

TABELA Os01c - INFORMAÇÕES SOBRE OUTROS SERVIÇOS, EXECUTADOS POR OUTROS AGENTES

ANO DE REFERÊNCIA
2011

Município		Outros serviços executados por outros executores													
Código	Nome/UF	Lavação de vias e praças	Poda de árvores	Limpeza de feiras e mercados	Limpeza de praias	Limpeza de bocas-de-lobo	Pintura de meio fio	Limpeza de lotes vagos	Remoção de animais mortos	Coleta de pneus velhos	Coleta de pilhas e baterias	Coleta de resíduos volumosos	coleta de lâmpada fluorescente	Coleta de resíduos eletronicos	Outros serviços
REGIÃO NORTE		Os023	Os042	Os025	Os026	Os027	Os028	Os029	Os030	Os031	Os032	Os033	Os049	Os052	Os045
150380 Jacundá/PA															
130210 Japurá/AM															
171180 Juarina/TO															
130230 Jutai/AM															
130240 Lábrea/AM															
171190 Lagoa da Confusão/TO		nao	nao	nao	nao	nao	nao	nao	nao	nao	nao	nao	nao	nao	nao
160030 Macapá/AP		nao	sim	nao	nao	nao	sim	sim	sim	sim	sim	sim	sim	sim	nao
150405 Mãe do Rio/PA															
130250 Manacapuru/AM															
130255 Manaquiri/AM															
130260 Manaus/AM		nao	nao	nao	nao	nao	nao	nao	nao	nao	nao	nao	nao	nao	nao
120033 Mâncio Lima/AC															
130270 Manicoré/AM		nao	nao	nao	nao	nao	nao	nao	nao	nao	nao	nao	nao	nao	nao
130280 Maraã/AM															
150420 Marabá/PA		nao	nao	nao	nao	nao	nao	nao	nao	nao	nao	nao	nao	nao	
150440 Marapanim/PA		nao	nao	nao	nao	nao	nao	sim	nao	nao	nao	nao	nao	nao	nao
150442 Marituba/PA															
130290 Maués/AM															
150450 Melgaço/PA															
171320 Miracema do Tocantins/TO		nao	nao	nao	nao	nao	nao	sim	nao	nao	nao	nao	nao	nao	nao
171330 Miranorte/TO															
171370 Monte Santo do Tocantins/TO															
130310 Nova Olinda do Norte/AM															
171500 Nova Rosalândia/TO		nao	nao	nao	nao	nao	nao	nao	nao	nao	nao	nao	nao	nao	nao
130320 Novo Airão/AM															
171515 Novo Alegre/TO															
130330 Novo Aripuanã/AM															
150503 Novo Progresso/PA															
150510 Óbidos/PA		nao	nao	nao	nao	nao	nao	nao	nao	nao	nao	nao	nao	nao	nao
150530 Oriximiná/PA		nao	nao	nao	nao	nao	nao	sim	sim	nao	nao	nao	nao	nao	nao
150540 Ourém/PA		nao	nao	nao	nao	nao	nao	nao	nao	nao	nao	nao	nao	nao	nao
150543 Ourilândia do Norte/PA															
172100 Palmas/TO		nao	nao	nao	nao	nao	nao	nao	nao	nao	nao	nao	nao	nao	nao

TABELA Os01c - INFORMAÇÕES SOBRE OUTROS SERVIÇOS, EXECUTADOS POR OUTROS AGENTES

ANO DE
REFERÊNCIA
2011

Município		Outros serviços executados por outros executores													
		Lavação de vias e praças	Poda de árvores	Limpeza de feiras e mercados	Limpeza de praias	Limpeza de bocas-de-lobo	Pintura de meio fio	Limpeza de lotes vagos	Remoção de animais mortos	Coleta de pneus velhos	Coleta de pilhas e baterias	Coleta de resíduos volumosos	coleta de lâmpada fluorescente	Coleta de resíduos eletronicos	Outros serviços
Código	Nome/UF														
REGIÃO NORTE		Os023	Os042	Os025	Os026	Os027	Os028	Os029	Os030	Os031	Os032	Os033	Os049	Os052	Os045
150550	Paragominas/PA														
171610	Paraíso do Tocantins/TO														
130340	Parintins/AM														
150555	Pau D Arco/PA														
171630	Pau D Arco/TO	nao	nao	nao	nao	nao	nao	sim	sim	nao	nao	sim	nao	nao	nao
130350	Pauini/AM														
171650	Pedro Afonso/TO														
171660	Peixe/TO														
110018	Pimenta Bueno/RO		sim					sim	sim	sim	sim	sim	sim	sim	sim
171700	Pindorama do Tocantins/TO														
171750	Pium/TO	nao	sim	nao	sim	nao	nao	sim	nao	nao	nao	nao	nao	nao	nao
171800	Porto Alegre do Tocantins/TO														
171820	Porto Nacional/TO														
110020	Porto Velho/RO		sim							sim	sim	sim		sim	
120039	Porto Walter/AC														
130353	Presidente Figueiredo/AM														
150610	Primavera/PA	nao	sim												
171855	Riachinho/TO	nao	nao	nao	nao	nao	nao	nao	nao	nao	nao	nao	nao	nao	nao
120040	Rio Branco/AC	nao	sim	nao	nao	nao	nao	nao	nao	sim	nao	nao	nao	nao	nao
120042	Rodrigues Alves/AC														
150620	Salinópolis/PA														
171884	Sandolândia/TO														
150640	Santa Cruz do Arari/PA														
150655	Santa Luzia do Pará/PA														
150680	Santarém/PA	nao	nao	nao	nao	nao	nao	sim	nao	sim	nao	sim	nao	nao	nao
171900	Santa Tereza do Tocantins/TO														
150710	São Caetano de Odivelas/PA														
110149	São Francisco do Guaporé/RO														
130380	São Gabriel da Cachoeira/AM														
150745	São Geraldo do Araguaia/PA	nao	nao	nao	nao	nao	nao	nao	nao	nao	nao	nao	nao	nao	nao
150747	São João de Pirabas/PA														
150770	São Sebastião da Boa Vista/PA	sim	nao	sim	sim	nao	nao	nao	nao	nao	nao	nao	nao	nao	
130395	São Sebastião do Uatumã/AM														

TABELA Os01c - INFORMAÇÕES SOBRE OUTROS SERVIÇOS, EXECUTADOS POR OUTROS AGENTES

ANO DE
REFERÊNCIA
2011

Município		Outros serviços executados por outros executores													
Código	Nome/UF	Lavação de vias e praças	Poda de árvores	Limpeza de feiras e mercados	Limpeza de praias	Limpeza de bocas-de-lobo	Pintura de meio fio	Limpeza de lotes vagos	Remoção de animais mortos	Coleta de pneus velhos	Coleta de pilhas e baterias	Coleta de resíduos volumosos	coleta de lâmpada fluorescente	Coleta de resíduos eletronicos	Outros serviços
REGIÃO NORTE		Os023	Os042	Os025	Os026	Os027	Os028	Os029	Os030	Os031	Os032	Os033	Os049	Os052	Os045
150790	Soure/PA														
172090	Taguatinga/TO	nao	nao	nao	nao	nao	nao	sim	nao	nao	nao	sim	nao	nao	nao
172093	Taipas do Tocantins/TO														
172097	Talismã/TO														
150797	Terra Santa/PA	nao	nao	nao	nao	nao	nao	nao	nao	nao	nao	nao	nao	nao	nao
172120	Tocantinópolis/TO														
150803	Tracuateua/PA														
150810	Tucuruí/PA														
150815	Uruará/PA														
130430	Urucará/AM														
130440	Urucurituba/AM														
110175	Vale do Anari/RO	nao	sim	nao	nao	nao	nao	sim	nao	nao	nao	nao	nao	nao	nao
110030	Vilhena/RO														
160080	Vitória do Jari/AP														
172210	Xambioá/TO														

TABELA Ca01
INFORMAÇÕES SOBRE CATADORES

TABELA Ca01 - INFORMAÇÕES SOBRE CATADORES

ANO DE
REFERÊNCIA
2011

Município		Existência de catadores dispersos	Organização			Existência de trabalho social executado pela Prefeitura
Código	Nome/UF		Existência de organização formal	Quantidade de entidades associativas	Quantidade de associados	
				Entidades	Pessoas	
REGIÃO NORTE		Ca004	Ca005	Ca006	Ca007	Ca008
150010	Abaetetuba/PA	sim	sim	1	12	sim
150013	Abel Figueiredo/PA			0	0	
150040	Alenquer/PA			0	0	
170035	Aliança do Tocantins/TO			0	0	
130006	Amatúrá/AM	nao	nao	0	0	nao
130008	Anamá/AM			0	0	
170100	Ananás/TO			0	0	
170105	Angico/TO			0	0	
130014	Apuí/AM			0	0	
170190	Araguacema/TO	sim	nao	0	0	nao
170200	Araguaçu/TO	sim	nao	0	0	nao
170210	Araguaína/TO	sim	sim	1	22	sim
110002	Ariquemes/RO	sim	sim	2	53	nao
170240	Arraias/TO	sim	nao	0	0	nao
130020	Atalaia do Norte/AM			0	0	
170255	Augustinópolis/TO			0	0	
150090	Augusto Corrêa/PA		nao	0	0	nao
170270	Aurora do Tocantins/TO	sim	nao	0	0	nao
130030	Autazes/AM	sim	nao	0	0	nao
170300	Babaçulândia/TO	nao	nao	0	0	nao
130040	Barcelos/AM			0	0	
130050	Barreirinha/AM	sim	nao	0	0	nao
150140	Belém/PA	sim	sim	1	56	nao
130060	Benjamin Constant/AM	sim		0	0	
170320	Bernardo Sayão/TO			0	0	
130068	Boa Vista do Ramos/AM			0	0	
150170	Bragança/PA	sim	sim	1	33	nao
120010	Brasiléia/AC	sim	nao	0	0	nao
150180	Breves/PA	sim	nao	0	0	nao
170380	Buriti do Tocantins/TO	nao	nao	0	0	nao
150200	Cachoeira do Arari/PA			0	0	
150210	Cametá/PA			0	0	
170384	Campos Lindos/TO	sim	nao	0	0	nao

TABELA Ca01 - INFORMAÇÕES SOBRE CATADORES

ANO DE
REFERÊNCIA
2011

Município		Existência de catadores dispersos	Organização			Existência de trabalho social executado pela Prefeitura
Código	Nome/UF		Existência de organização formal	Quantidade de entidades associativas	Quantidade de associados	
				Entidades	Pessoas	
REGIÃO NORTE		Ca004	Ca005	Ca006	Ca007	Ca008
150215	Canaã dos Carajás/PA	sim	nao	0	0	nao
130090	Canutama/AM	nao	nao	0	0	nao
130100	Carauari/AM	sim	nao	0	0	nao
170386	Cariri do Tocantins/TO	sim	nao	0	0	nao
150240	Castanhal/PA			0	0	
170550	Colinas do Tocantins/TO	sim	nao	0	0	sim
170555	Combinado/TO	nao	nao	0	0	nao
110007	Corumbiara/RO			0	0	
120020	Cruzeiro do Sul/AC	sim	nao	0	0	nao
110094	Cujubim/RO	nao	nao	0	0	nao
170700	Dianópolis/TO			0	0	
170720	Dois Irmãos do Tocantins/TO			0	0	
130140	Eirunepé/AM			0	0	
130150	Envira/AM	sim	nao	0	0	nao
120025	Epitaciolândia/AC	sim	nao	0	0	nao
170740	Esperantina/TO	nao	nao	0	0	nao
170755	Fátima/TO			0	0	
170765	Figueirópolis/TO			0	0	
170770	Filadélfia/TO			0	0	
130160	Fonte Boa/AM	nao	nao	0	0	nao
170820	Formoso do Araguaia/TO			0	0	
170825	Fortaleza do Tabocão/TO			0	0	
170830	Goianorte/TO	sim	nao	0	0	nao
170930	Guaraí/TO	sim	nao	0	0	nao
170950	Gurupi/TO	sim	sim	1	47	nao
130170	Humaitá/AM			0	0	
150320	Igarapé-Açu/PA			0	0	
150330	Igarapé-Miri/PA			0	0	
130185	Iranduba/AM	sim	nao	0	0	nao
150360	Itaituba/PA			0	0	
130195	Itamarati/AM	nao	nao	0	0	nao
171110	Itaporã do Tocantins/TO	sim	nao	0	0	nao
150375	Jacareacanga/PA	nao	nao	0	0	nao

TABELA Ca01 - INFORMAÇÕES SOBRE CATADORES

ANO DE
REFERÊNCIA
2011

Município		Existência de catadores dispersos	Organização			Existência de trabalho social executado pela Prefeitura
Código	Nome/UF		Existência de organização formal	Quantidade de entidades associativas	Quantidade de associados	
				Entidades	Pessoas	
REGIÃO NORTE		Ca004	Ca005	Ca006	Ca007	Ca008
150380	Jacundá/PA	nao	nao	0	0	nao
130210	Japurá/AM			0	0	
171180	Juarina/TO	nao	nao	0	0	nao
130230	Jutai/AM			0	0	
130240	Lábrea/AM	sim	nao	0	0	nao
171190	Lagoa da Confusão/TO	nao	nao	0	0	nao
160030	Macapá/AP	sim	sim	1	145	sim
150405	Mãe do Rio/PA			0	0	
130250	Manacapuru/AM	sim	sim	1	15	sim
130255	Manaquiri/AM			0	0	
130260	Manaus/AM	sim	sim	15	403	sim
120033	Mâncio Lima/AC			0	0	
130270	Manicoré/AM	sim	nao	0	0	nao
130280	Maraã/AM			0	0	
150420	Marabá/PA	nao	nao	0	0	nao
150440	Marapanim/PA	sim	nao	0	0	nao
150442	Marituba/PA	sim	nao	0	0	nao
130290	Maués/AM			0	0	
150450	Melgaço/PA			0	0	
171320	Miracema do Tocantins/TO	sim	nao	0	0	nao
171330	Miranorte/TO			0	0	
171370	Monte Santo do Tocantins/TO			0	0	
130310	Nova Olinda do Norte/AM	sim	nao	0	0	nao
171500	Nova Rosalândia/TO	nao	nao	0	0	nao
130320	Novo Airão/AM			0	0	
171515	Novo Alegre/TO	sim	nao	0	0	sim
130330	Novo Aripuanã/AM	sim	nao	0	0	nao
150503	Novo Progresso/PA	sim		0	0	
150510	Óbidos/PA	sim	nao	0	0	nao
150530	Oriximiná/PA	sim	nao	0	0	nao
150540	Ourém/PA	sim	nao	0	0	nao
150543	Ourilândia do Norte/PA			0	0	
172100	Palmas/TO	sim	sim	2	200	sim

TABELA Ca01 - INFORMAÇÕES SOBRE CATADORES

ANO DE
REFERÊNCIA
2011

Município		Existência de catadores dispersos	Organização			Existência de trabalho social executado pela Prefeitura
Código	Nome/UF		Existência de organização formal	Quantidade de entidades associativas	Quantidade de associados	
				Entidades	Pessoas	
REGIÃO NORTE		Ca004	Ca005	Ca006	Ca007	Ca008
150550	Paragominas/PA	sim	sim	1	36	
171610	Paraíso do Tocantins/TO	sim	sim	1	37	nao
130340	Parintins/AM			0	0	
150555	Pau D Arco/PA			0	0	
171630	Pau D Arco/TO	sim	nao	0	0	nao
130350	Pauini/AM	nao		0	0	
171650	Pedro Afonso/TO			0	0	
171660	Peixe/TO	sim	nao	0	0	nao
110018	Pimenta Bueno/RO	sim	sim	1	20	nao
171700	Pindorama do Tocantins/TO	sim	nao	0	0	sim
171750	Pium/TO	sim	nao	0	0	nao
171800	Porto Alegre do Tocantins/TO			0	0	
171820	Porto Nacional/TO			0	0	
110020	Porto Velho/RO			0	0	
120039	Porto Walter/AC			0	0	
130353	Presidente Figueiredo/AM			0	0	
150610	Primavera/PA	sim	nao	0	0	nao
171855	Riachinho/TO	nao	nao	0	0	sim
120040	Rio Branco/AC	sim	sim	1	35	sim
120042	Rodrigues Alves/AC	nao	nao	0	0	nao
150620	Salinópolis/PA			0	0	
171884	Sandolândia/TO	nao	nao	0	0	nao
150640	Santa Cruz do Arari/PA	nao	nao	0	0	nao
150655	Santa Luzia do Pará/PA			0	0	
150680	Santarém/PA	sim	nao	0	0	sim
171900	Santa Tereza do Tocantins/TO			0	0	
150710	São Caetano de Odivelas/PA	nao	nao	0	0	nao
110149	São Francisco do Guaporé/RO			0	0	
130380	São Gabriel da Cachoeira/AM			0	0	
150745	São Geraldo do Araguaia/PA	sim	nao	0	0	nao
150747	São João de Pirabas/PA	sim	nao	0	0	nao
150770	São Sebastião da Boa Vista/PA	nao	nao	0	0	nao
130395	São Sebastião do Uatumã/AM	nao		0	0	

TABELA Ca01 - INFORMAÇÕES SOBRE CATADORES

ANO DE
REFERÊNCIA
2011

Município		Existência de catadores dispersos	Organização			Existência de trabalho social executado pela Prefeitura
Código	Nome/UF		Existência de organização formal	Quantidade de entidades associativas	Quantidade de associados	
				Entidades	Pessoas	
REGIÃO NORTE		Ca004	Ca005	Ca006	Ca007	Ca008
150790	Soure/PA	nao	sim	1	16	nao
172090	Taguatinga/TO	sim	nao	0	0	nao
172093	Taipas do Tocantins/TO	nao	nao	0	0	sim
172097	Talismã/TO			0	0	
150797	Terra Santa/PA	nao	nao	0	0	nao
172120	Tocantinópolis/TO	sim	nao	0	0	nao
150803	Tracuateua/PA			0	0	
150810	Tucuruí/PA	sim	nao	0	0	nao
150815	Uruará/PA			0	0	
130430	Urucará/AM			0	0	
130440	Urucurituba/AM	sim	nao	0	0	nao
110175	Vale do Anari/RO	nao	nao	0	0	nao
110030	Vilhena/RO	sim	nao	0	0	nao
160080	Vitória do Jari/AP			0	0	
172210	Xambioá/TO			0	0	

TABELA Up01
INFORMAÇÕES SOBRE UNIDADES DE PROCESSAMENTO

TABELA Up01 - INFORMAÇÕES SOBRE AS UNIDADES DE PROCESSAMENTO

ANO DE
REFERÊNCIA
2011

Município de localização		Unidades de processamento dos resíduos sólidos situadas no município						
Código	Nome/UF	Nome da unidade	Tipo de unidade segundo o município informante	Município responsável pelo gerenciamento	Operador	Início de operação	Recebe de outros municípios	Unidade em operação no ano de referência
REGIÃO NORTE		Up001	Up003	Up079	Up004	Up002	Up012	Up051
150010	Abaetetuba/PA	Aterro Controlado de Abaetetuba	Aterro controlado	O próprio	Empresa privada	2009	nao	sim
150013	Abel Figueiredo/PA	LIXÃO MUNICIPAL	Lixão	O próprio	Prefeitura ou SLU	2000	nao	sim
150040	Alenquer/PA	ATERRO DE REJEITO	Lixão	O próprio	Prefeitura ou SLU	2011	nao	sim
170035	Aliança do Tocantins/TO	Lixão Municipal	Lixão	O próprio	Prefeitura ou SLU	1990	nao	sim
170035	Aliança do Tocantins/TO	aterro controlado		O próprio		2000		nao
170035	Aliança do Tocantins/TO	vala de resíduos de serviço de saúde		O próprio		2000		nao
130006	Amaturá/AM	Lixão	Lixão	O próprio	Prefeitura ou SLU		nao	sim
130008	Anamá/AM	Lixão	Lixão	O próprio	Prefeitura ou SLU		nao	sim
130008	Anamá/AM	Incinerador desativado		O próprio		2010		nao
170100	Ananás/TO	Secretaria Municipal de Obras	Lixão	O próprio	Prefeitura ou SLU	2011	nao	sim
170105	Angico/TO	lixao	Lixão	O próprio	Prefeitura ou SLU		nao	sim
130014	Apuí/AM	Lixão	Lixão	O próprio	Prefeitura ou SLU		nao	sim
170190	Araguacema/TO	lixão	Lixão	O próprio	Prefeitura ou SLU		nao	sim
170200	Araguaçu/TO	Unidade de transbordo		O próprio		2006		nao
170200	Araguaçu/TO	Vala Especifica de RSS	Vala especifica de RSS	O próprio	Prefeitura ou SLU	2006	nao	sim
170200	Araguaçu/TO	Aterro Sanitário	Aterro sanitário	O próprio	Prefeitura ou SLU	2006	nao	sim
170200	Araguaçu/TO	Unidade de Manejo de galhadas e podas	Unidade de manejo de galhadas e podas	O próprio	Prefeitura ou SLU	2006	nao	sim
170210	Araguaína/TO	Aterro Controlado de Resíduos Sólidos	Aterro controlado	O próprio	Empresa privada	1998	nao	sim
170210	Araguaína/TO	Aterro de residuos inertes	Aterro de Resíduos da Construção Civil	O próprio	Prefeitura ou SLU	2003	nao	sim
170210	Araguaína/TO	Vala para RSS	Vala especifica de RSS	O próprio	Empresa privada	1998	nao	sim
110002	Ariquemes/RO	Lixão de Ariquemes	Lixão	O próprio	Prefeitura ou SLU	1985	nao	sim
170240	Arraias/TO	Aterro Sanitário de Arraias	Aterro sanitário	O próprio	Prefeitura ou SLU	2011	nao	sim
130020	Atalaia do Norte/AM	lixão	Lixão	O próprio	Prefeitura ou SLU		nao	sim
170255	Augustinópolis/TO	Lixão Municipal	Lixão	O próprio	Prefeitura ou SLU	1984	nao	sim
150090	Augusto Corrêa/PA	Aterro Sanitario de Augusto Correa	Lixão	O próprio		2009	nao	sim
170270	Aurora do Tocantins/TO	LIXAO	Lixão	O próprio	Prefeitura ou SLU		nao	sim
130030	Autazes/AM	Lixão	Lixão	O próprio	Prefeitura ou SLU		nao	sim
170300	Babaçulândia/TO	aterro sanitario	Aterro sanitário	O próprio		2006	nao	sim
130040	Barcelos/AM	LIXÃO	Lixão	O próprio	Prefeitura ou SLU		nao	sim
130050	Barreirinha/AM	LIXÃO	Lixão	O próprio	Prefeitura ou SLU	2011	nao	sim
150140	Belém/PA	Aterro Sanitário do Aurá	Aterro controlado	O próprio	Prefeitura ou SLU	1990	sim	sim
150140	Belém/PA	Célula especial de RSS		O próprio		2004		nao
150140	Belém/PA	Aterro de inertes		O próprio		2001		nao

TABELA Up01 - INFORMAÇÕES SOBRE AS UNIDADES DE PROCESSAMENTO

ANO DE
REFERÊNCIA
2011

Município de localização		Unidades de processamento dos resíduos sólidos situadas no município						
		Nome da unidade	Tipo de unidade segundo o município informante	Município responsável pelo gerenciamento	Operador	Início de operação	Recebe de outros municípios	Unidade em operação no ano de referência
Código	Nome/UF							
REGIÃO NORTE		Up001	Up003	Up079	Up004	Up002	Up012	Up051
150140	Belém/PA	Unidade de incineração de RSS		O próprio		2003		nao
150140	Belém/PA	Unidade de Triagem da COOTPA		O próprio		2004		nao
130060	Benjamin Constant/AM	lixão à céu aberto	Lixão	O próprio	Prefeitura ou SLU	1988	nao	sim
170320	Bernardo Sayão/TO	Lixã a Ceu Aberto	Lixão	O próprio	Prefeitura ou SLU		nao	sim
150170	Bragança/PA	LIXÃO DO MARROCOS	Lixão	O próprio	Prefeitura ou SLU	1992	nao	sim
120010	Brasília/AC	Lixão	Lixão	O próprio	Prefeitura ou SLU		nao	sim
150180	Breves/PA	SEOB	Lixão	O próprio	Prefeitura ou SLU	2010	nao	sim
170380	Buriti do Tocantins/TO	Lixão de Buriti do Tocantins	Lixão	O próprio	Prefeitura ou SLU	2011	nao	sim
150200	Cachoeira do Arari/PA	Lixão	Lixão	O próprio	Prefeitura ou SLU		nao	sim
150210	Cametá/PA	Lixão Municipal	Lixão	O próprio	Prefeitura ou SLU	1975	nao	sim
150210	Cametá/PA	Usina de Compostagem	Unidade de compostagem (pátio ou usina)	O próprio	Prefeitura ou SLU	2005	nao	sim
150210	Cametá/PA	Usina de Reciclagem	Unidade de triagem (galpão ou usina)	O próprio	Prefeitura ou SLU	2005	nao	sim
170384	Campos Lindos/TO	lixão	Lixão	O próprio	Prefeitura ou SLU	2011	nao	sim
150215	Canaã dos Carajás/PA	Lixão Municipal	Lixão	O próprio	Prefeitura ou SLU	2011	nao	sim
150215	Canaã dos Carajás/PA	CLEAN SERVICE		O próprio		2009		nao
130090	Canutama/AM	lixão	Lixão	O próprio	Prefeitura ou SLU	2011	nao	sim
130100	Carauari/AM	Aterro controlado	Aterro controlado	O próprio	Prefeitura ou SLU	2011	nao	sim
170386	Cariri do Tocantins/TO	COMUNIDADE PA COIMBRA-165 FAMILIAS	Queima em forno de qualquer tipo	O próprio	Outro		nao	sim
170386	Cariri do Tocantins/TO	LIXÃO DE CARIRI DO TOCANTINS	Lixão	O próprio	Prefeitura ou SLU	1989	nao	sim
150240	Castanhal/PA	Lixão do Pantanal	Lixão	O próprio	Prefeitura ou SLU	2011	nao	sim
170550	Colinas do Tocantins/TO	Aterro Sanitário	Aterro controlado	O próprio	Prefeitura ou SLU	2009	nao	sim
170555	Combinado/TO	PREFEITURA MUNICIPAL DE COMBINADO	Aterro sanitário	O próprio		2009	nao	sim
110007	Corumbiara/RO	Aterro Controlado de Corumbiara	Aterro controlado	O próprio	Prefeitura ou SLU	2009	nao	sim
120020	Cruzeiro do Sul/AC	Aterro Sanitário	Lixão	O próprio		1998	nao	sim
110094	Cujubim/RO	Lixão de Cujubim	Lixão	O próprio	Prefeitura ou SLU	2006	nao	sim
170700	Dianópolis/TO	lixão	Lixão	O próprio	Prefeitura ou SLU	2011	nao	sim
170720	Dois Irmãos do Tocantins/TO	Aterro Sanitário	Aterro sanitário	O próprio	Prefeitura ou SLU	2008	nao	sim
130140	Eirunepé/AM	lixão	Lixão	O próprio	Prefeitura ou SLU	2005	nao	sim
130150	Envira/AM	Lixão	Lixão	O próprio	Prefeitura ou SLU	2011	nao	sim
170740	Esperantina/TO	Lixão Municipal	Lixão	O próprio	Empresa privada	2009	nao	sim
170755	Fátima/TO	ATERRO SANITÁRIO DE FÁTIMA	Aterro sanitário	O próprio	Prefeitura ou SLU	2003	nao	sim
170765	Figueirópolis/TO	Prefeitura Municipal	Lixão	O próprio	Prefeitura ou SLU	1999	nao	sim
170770	Filadélfia/TO	LIXÃO	Lixão	O próprio	Prefeitura ou SLU	2000	nao	sim

TABELA Up01 - INFORMAÇÕES SOBRE AS UNIDADES DE PROCESSAMENTO

ANO DE
REFERÊNCIA
2011

Município de localização		Unidades de processamento dos resíduos sólidos situadas no município						
		Nome da unidade	Tipo de unidade segundo o município informante	Município responsável pelo gerenciamento	Operador	Início de operação	Recebe de outros municípios	Unidade em operação no ano de referência
Código	Nome/UF							
REGIÃO NORTE		Up001	Up003	Up079	Up004	Up002	Up012	Up051
130160	Fonte Boa/AM	LIXÃO	Lixão	O próprio	Prefeitura ou SLU		nao	sim
170820	Formoso do Araguaia/TO	Lixão	Lixão	O próprio	Prefeitura ou SLU		nao	sim
170825	Fortaleza do Tabocão/TO	aterro controlado	Aterro controlado	O próprio	Prefeitura ou SLU	2005	sim	sim
170830	Goianorte/TO	LIXÃO DE GOIANORTE	Lixão	O próprio	Prefeitura ou SLU	2002	nao	sim
170930	Guaraí/TO	Lixão	Lixão	O próprio	Prefeitura ou SLU		nao	sim
170950	Gurupi/TO	Agência Gurupiense de Desenvolvimento AGD -		O próprio		2001		nao
170950	Gurupi/TO	ATERRO SANITARIO	Aterro sanitário	O próprio		2001	nao	sim
130170	Humaitá/AM	Lixão	Lixão	O próprio	Prefeitura ou SLU		nao	sim
150320	Igarapé-Açu/PA	Lixão do Município de Igarapé-Açu	Lixão	O próprio	Prefeitura ou SLU	2010	nao	sim
150330	Igarapé-Miri/PA	LIXÃO DE IGARAPÉ-MIRI	Lixão	O próprio	Prefeitura ou SLU	2000	nao	sim
130185	Iranduba/AM	Lixão de Iranduba	Lixão	O próprio	Prefeitura ou SLU	1995	nao	sim
150360	Itaituba/PA	Lixão Estrada de Barreiras		O próprio		1984		nao
150360	Itaituba/PA	Lixão Estrada do farturão	Lixão	O próprio	Prefeitura ou SLU	2009	nao	sim
130195	Itamarati/AM	lixão	Lixão	O próprio	Prefeitura ou SLU		nao	sim
171110	Itaporã do Tocantins/TO	Lixão municipal de Itaporã do Tocantins	Lixão	O próprio	Prefeitura ou SLU	2011	nao	sim
150375	Jacareacanga/PA	Lixão Municipal	Lixão	O próprio	Prefeitura ou SLU	2002	nao	sim
150380	Jacundá/PA	ATERRO DE RRSÍDUOS DE JACUNDÁ	Lixão	O próprio	Prefeitura ou SLU	1995	nao	sim
130210	Japurá/AM	Lixão	Lixão	O próprio	Prefeitura ou SLU		nao	sim
171180	Juarina/TO	Lixão	Lixão	O próprio	Prefeitura ou SLU		nao	sim
130230	Jutai/AM	Lixão	Lixão	O próprio	Prefeitura ou SLU	2011	nao	sim
130240	Lábrea/AM	Lixão de Lábrea	Lixão	O próprio	Prefeitura ou SLU		nao	sim
171190	Lagoa da Confusão/TO	Lixão	Lixão	O próprio	Prefeitura ou SLU	2005	nao	sim
160030	Macapá/AP	Aterro Controlado (Antigo Carapirás)	Aterro controlado	O próprio	Empresa privada	1998	nao	sim
160030	Macapá/AP	Aterro de Não-Inerte		O próprio		2008		nao
150405	Mãe do Rio/PA	lixão de Mãe do Rio	Lixão	O próprio	Prefeitura ou SLU	2011	nao	sim
130250	Manacapuru/AM	Associação dos Catadores de Materiais Resiclaveis Unidos de Manacapuru		O próprio				nao
130250	Manacapuru/AM	Lixão	Lixão	O próprio	Prefeitura ou SLU		nao	sim
130255	Manaquiri/AM	Lixão	Lixão	O próprio	Prefeitura ou SLU		nao	sim
130260	Manaus/AM	Aterro Resíduos Sólidos Públicos de Manaus (Km 19)	Aterro controlado	O próprio	Empresa privada	1986	sim	sim
120033	Mâncio Lima/AC	LIXÃO	Lixão	O próprio	Prefeitura ou SLU		nao	sim
130270	Manicoré/AM	Lixão	Lixão	O próprio	Prefeitura ou SLU	2003	nao	sim
130280	Maraã/AM	Lixão	Lixão	O próprio	Prefeitura ou SLU		nao	sim
150420	Marabá/PA	Aterro Sanitário de Marabá	Aterro controlado	O próprio	Prefeitura ou SLU	2003	nao	sim

TABELA Up01 - INFORMAÇÕES SOBRE AS UNIDADES DE PROCESSAMENTO

ANO DE
REFERÊNCIA
2011

Município de localização		Unidades de processamento dos resíduos sólidos situadas no município						
		Nome da unidade	Tipo de unidade segundo o município informante	Município responsável pelo gerenciamento	Operador	Início de operação	Recebe de outros municípios	Unidade em operação no ano de referência
Código	Nome/UF							
REGIÃO NORTE		Up001	Up003	Up079	Up004	Up002	Up012	Up051
150440	Marapanim/PA	Lixão	Lixão	O próprio	Prefeitura ou SLU	1994	nao	sim
130290	Maués/AM	Lixão	Lixão	O próprio	Prefeitura ou SLU		nao	sim
150450	Melgaço/PA	Lixão de Melgaço	Lixão	O próprio	Prefeitura ou SLU	2011	nao	sim
171320	Miracema do Tocantins/TO	Lixão	Lixão	O próprio	Prefeitura ou SLU	1978	nao	sim
171330	Miranorte/TO	Lixão de Miranorte	Lixão	O próprio	Prefeitura ou SLU	2011	nao	sim
171370	Monte Santo do Tocantins/TO	Monte Santo do Tocantins	Lixão	O próprio	Prefeitura ou SLU		nao	sim
130310	Nova Olinda do Norte/AM	Prefeitura Municipal de Nova Olinda do Norte	Lixão	O próprio	Prefeitura ou SLU	1993	nao	sim
171500	Nova Rosalândia/TO	Lixão a céu aberto	Lixão	O próprio	Prefeitura ou SLU		nao	sim
171500	Nova Rosalândia/TO	Aterro Sanitário		O próprio				nao
130320	Novo Airão/AM	Lixão	Lixão	O próprio	Prefeitura ou SLU		nao	sim
171515	Novo Alegre/TO	LIXAO	Lixão	O próprio	Prefeitura ou SLU		nao	sim
130330	Novo Aripuanã/AM	Lixão	Lixão	O próprio	Prefeitura ou SLU		nao	sim
150503	Novo Progresso/PA	lixão	Lixão	O próprio	Empresa privada	2010	nao	sim
150510	Óbidos/PA	Lixão Municipal	Lixão	O próprio	Prefeitura ou SLU	2004	nao	sim
150530	Oriximiná/PA	Lixão	Lixão	O próprio	Prefeitura ou SLU	1990	nao	sim
150530	Oriximiná/PA	Unidade de tratamento por incineração		O próprio		1985		nao
150540	Ourém/PA	LIXÃO MUNICIPAL DE OURÉM	Lixão	O próprio	Prefeitura ou SLU	2011	nao	sim
150543	Ourilândia do Norte/PA	Aterro Controlado de Ourilândia do Norte	Lixão	O próprio	Prefeitura ou SLU	2011	nao	sim
172100	Palmas/TO	Aterro Sanitário de Palmas	Aterro sanitário	O próprio	Prefeitura ou SLU	2001	nao	sim
172100	Palmas/TO	Valas para Resíduo de Saúde no Aterro	Vala especifica de RSS	O próprio	Prefeitura ou SLU	2001	nao	sim
150550	Paragominas/PA	ATERRO SANITÁRIO CONTROLADO	Aterro controlado	O próprio	Prefeitura ou SLU		nao	sim
171610	Paraíso do Tocantins/TO	ARPA	Unidade de triagem (galpão ou usina)	O próprio	Associação de catadores	2007	nao	sim
171610	Paraíso do Tocantins/TO	Aterro Controlado	Lixão	O próprio	Prefeitura ou SLU		nao	sim
130340	Parintins/AM	Lixeira Pública	Lixão	O próprio	Empresa privada	1995	nao	sim
171630	Pau D Arco/TO	LIXÃO	Lixão	O próprio	Prefeitura ou SLU		nao	sim
150555	Pau D Arco/PA	lixão	Lixão	O próprio	Prefeitura ou SLU		nao	sim
130350	Pauini/AM	Lixão	Lixão	O próprio	Prefeitura ou SLU		nao	sim
171650	Pedro Afonso/TO	LIXÃO MUNICIPAL	Lixão	O próprio	Prefeitura ou SLU	2003	nao	sim
171660	Peixe/TO	Peixe	Aterro controlado	O próprio	Prefeitura ou SLU		nao	sim
110018	Pimenta Bueno/RO	Lixão	Lixão	O próprio	Prefeitura ou SLU	2011	nao	sim
171700	Pindorama do Tocantins/TO	LIXAO	Lixão	O próprio	Prefeitura ou SLU		nao	sim
171750	Pium/TO	Prefeitura Municipal de Pium	Lixão	O próprio	Prefeitura ou SLU	1987	nao	sim
171800	Porto Alegre do Tocantins/TO	lixão	Lixão	O próprio	Prefeitura ou SLU	2008	nao	sim

TABELA Up01 - INFORMAÇÕES SOBRE AS UNIDADES DE PROCESSAMENTO

ANO DE
REFERÊNCIA
2011

Município de localização		Unidades de processamento dos resíduos sólidos situadas no município						
		Nome da unidade	Tipo de unidade segundo o município informante	Município responsável pelo gerenciamento	Operador	Início de operação	Recebe de outros municípios	Unidade em operação no ano de referência
Código	Nome/UF							
REGIÃO NORTE		Up001	Up003	Up079	Up004	Up002	Up012	Up051
171820	Porto Nacional/TO	lixao	Lixão	O próprio	Prefeitura ou SLU	2002	nao	sim
171820	Porto Nacional/TO	Associação de Catadores de Materiais Reciclaveis		O próprio		2005		nao
171820	Porto Nacional/TO	Diretoria de Limpeza Urbana (Aterro)		O próprio		2005		nao
171820	Porto Nacional/TO	Aterro de Inertes		O próprio		2005		nao
171820	Porto Nacional/TO	Unidade de podas e galhadas		O próprio		2005		nao
171820	Porto Nacional/TO	UNIDADE DE TRIAGEM		O próprio		2005		nao
110020	Porto Velho/RO	Incinerador Próprio		O próprio		2011		nao
110020	Porto Velho/RO	Lixão	Lixão	O próprio	Prefeitura ou SLU	2011	nao	sim
110020	Porto Velho/RO	Aterro Sanitário (em andamento)		O próprio				nao
110020	Porto Velho/RO	Lixão Km 18 (desativado)		O próprio		1992		nao
110020	Porto Velho/RO	Lixão Km 19		O próprio		2011		nao
110020	Porto Velho/RO	Vala de RSS	Vala especifica de RSS	O próprio	Prefeitura ou SLU	2011	nao	sim
130353	Presidente Figueiredo/AM	LIXÃO DE PRESIDENTE FIGUEIREDO	Lixão	O próprio	Prefeitura ou SLU	2010	nao	sim
150610	Primavera/PA	Lixão Municipal de Primavera	Lixão	O próprio	Prefeitura ou SLU	2011	nao	sim
171855	Riachinho/TO	Lixão	Lixão	O próprio		2005	nao	sim
120040	Rio Branco/AC	Aterro Controlado de Lixo		O próprio		2003		nao
120040	Rio Branco/AC	Aterro RSS		O próprio		2009		nao
120040	Rio Branco/AC	Aterro de Inertes	Aterro de Resíduos da Construção Civil	O próprio	Prefeitura ou SLU	2003	nao	sim
120040	Rio Branco/AC	Central de Compostagem	Unidade de compostagem (pátio ou usina)	O próprio	Prefeitura ou SLU	2009	nao	sim
120040	Rio Branco/AC	ECOPONTO - Central de Rescebimento de Pneus	Outra	O próprio	Prefeitura ou SLU	2009	nao	sim
120040	Rio Branco/AC	Unidade de Triagem de Recicláveis	Unidade de triagem (galpão ou usina)	O próprio	Associação de catadores	2009	nao	sim
120040	Rio Branco/AC	Central de Reciclagem de RCC	Área de reciclagem de RCD (=un reciclagem	O próprio	Prefeitura ou SLU	2009	nao	sim
120040	Rio Branco/AC	Unidade de Tratamento de RSS	Unid. tratamento por microondas ou autoclave	O próprio	Prefeitura ou SLU	2009	nao	sim
120040	Rio Branco/AC	Unidade de Tratamento e Disposição Final de Residu	Aterro sanitário	O próprio	Empresa privada	2009	nao	sim
120042	Rodrigues Alves/AC	Unidade de Recebimento de Resíduos- Lixão	Lixão	O próprio	Prefeitura ou SLU	2008	nao	sim
150620	Salinópolis/PA	lixão	Lixão	O próprio	Prefeitura ou SLU		nao	sim
171884	Sandolândia/TO	LIXAO	Lixão	O próprio	Prefeitura ou SLU		nao	sim
150640	Santa Cruz do Arari/PA	Lixão	Lixão	O próprio		2007	nao	sim
150655	Santa Luzia do Pará/PA	Lixão Municipal de Santa Luzia do Pará	Lixão	O próprio	Prefeitura ou SLU	2009	nao	sim
150680	Santarém/PA	Aterro Municipal do Perema	Aterro controlado	O próprio	Empresa privada	2003	nao	sim
171900	Santa Tereza do Tocantins/TO	ATERRO SANITÁRIO DE SANTA TEREZA DO TOCANTINS	Aterro sanitário	O próprio	Prefeitura ou SLU	2011	nao	sim
150710	São Caetano de Odivelas/PA	Lixão de São Caetano de Odivelas	Lixão	O próprio	Prefeitura ou SLU	2004	nao	sim
110149	São Francisco do Guaporé/RO	LIXÃO DE SÃO FRANCISCO DO GUAPORÉ	Lixão	O próprio	Empresa privada	2011	nao	sim

TABELA Up01 - INFORMAÇÕES SOBRE AS UNIDADES DE PROCESSAMENTO

ANO DE
REFERÊNCIA
2011

Município de localização		Unidades de processamento dos resíduos sólidos situadas no município						
		Nome da unidade	Tipo de unidade segundo o município informante	Município responsável pelo gerenciamento	Operador	Início de operação	Recebe de outros municípios	Unidade em operação no ano de referência
Código	Nome/UF							
REGIÃO NORTE		Up001	Up003	Up079	Up004	Up002	Up012	Up051
130380	São Gabriel da Cachoeira/AM	Lixão	Lixão	O próprio	Prefeitura ou SLU	1995	nao	sim
150745	São Geraldo do Araguaia/PA	Aterro Sanitário	Lixão	O próprio	Prefeitura ou SLU	1998	nao	sim
150747	São João de Pirabas/PA	lixão	Lixão	O próprio	Prefeitura ou SLU	2005	nao	sim
150770	São Sebastião da Boa Vista/PA	Lixão	Lixão	O próprio	Prefeitura ou SLU		nao	sim
130395	São Sebastião do Uatumã/AM	lixão a céu aberto	Lixão	O próprio	Prefeitura ou SLU	2004	nao	sim
150790	Soure/PA	galpão de triagem	Unidade de triagem (galpão ou usina)	O próprio	Associação de catadores	2010	nao	sim
150790	Soure/PA	aterro controlado	Aterro controlado	O próprio	Prefeitura ou SLU	2007	nao	sim
172090	Taguatinga/TO	ATERRO SANITARIO MUNICIPAL	Aterro sanitário	O próprio	Prefeitura ou SLU	2010	nao	sim
172093	Taipas do Tocantins/TO	LIXAO	Lixão	O próprio	Prefeitura ou SLU		nao	sim
172097	Talismã/TO	Deposito de Residuos Urbano/Lixão	Lixão	O próprio	Prefeitura ou SLU	1997	nao	sim
150797	Terra Santa/PA	Terra Santa		O próprio		2001		nao
172120	Tocantinópolis/TO	Prefeitura Municipal de Tocantinópolis	Lixão	O próprio	Prefeitura ou SLU	1985	nao	sim
150803	Tracuateua/PA	Lixão Municipal de Tracuateua	Lixão	O próprio		2009	nao	sim
150810	Tucuruí/PA	Aterro controlado Tucuruí	Aterro controlado	O próprio	Prefeitura ou SLU	2010	nao	sim
150815	Uruará/PA	Déposito de Lixo	Lixão	O próprio	Prefeitura ou SLU		nao	sim
130430	Urucará/AM	Lixão	Lixão	O próprio	Prefeitura ou SLU	2008	nao	sim
130440	Urucurituba/AM	lixão	Lixão	O próprio	Empresa privada		nao	sim
110175	Vale do Anari/RO	Lixão	Lixão	O próprio	Prefeitura ou SLU	1999	nao	sim
110030	Vilhena/RO	Lixão de Vilhena	Lixão	O próprio		2005	nao	sim
160080	Vitória do Jari/AP	Aterro sanitário	Aterro sanitário	O próprio	Prefeitura ou SLU		nao	sim
172210	Xambioá/TO	Lixao	Lixão	O próprio	Prefeitura ou SLU	2008	nao	sim

TABELA Up02
INFORMAÇÕES SOBRE O FLUXO DE RESÍDUOS PARA AS UNIDADES DE
PROCESSAMENTO

TABELA Up02 - INFORMAÇÕES SOBRE O FLUXO DE RESÍDUOS PARA AS UNIDADES DE PROCESSAMENTO

ANO DE
REFERÊNCIA
2011

Município de localização		Unidades de processamento dos resíduos sólidos situadas no município									
		Nome da unidade	Tipo de unidade, segundo o município informante	Município de origem dos resíduos	Quantidade de resíduos recebidos						
					Total	Dom+Pub	Saúde	Indus.	Entulho	Podas	Outros
Código	Nome/UF				t	t	t	t	t	t	t
REGIÃO NORTE		Up001	Up003	Up025	Up080	Up007	Up008	Up009	Up010	Up067	Up011
150010	Abaetetuba/PA	Aterro Controlado de Abaetetuba	Aterro controlado	Abaetetuba	1.800	1.800	0	0	0	0	0
150013	Abel Figueiredo/PA	LIXÃO MUNICIPAL	Lixão	Abel Figueiredo	1.080	1.080	0	0	0	0	0
150040	Alenquer/PA	ATERRO DE REJEITO	Lixão	Alenquer	1.018	1.000	3	0	15	0	0
170035	Aliança do Tocantins/TO	Lixão Municipal	Lixão	Aliança do Tocantins	1.325	952	3	0	370	0	0
130006	Amaturá/AM	Lixão	Lixão	Amaturá	1.552	1.552	0	0	0	0	0
130008	Anamá/AM	Lixão	Lixão	Anamá	748	700	0	0	24	12	12
170100	Ananás/TO	Secretaria Municipal de Obras	Lixão	Ananás	10.850	10.850	0	0	0	0	0
170105	Angico/TO	lixao	Lixão	Angico	986	949	7	0	30	0	0
130014	Apuí/AM	Lixão	Lixão	Apuí	1.394	1.380	14	0	0	0	0
170190	Araguacema/TO	lixão	Lixão	Araguacema	411	393	18	0	0	0	0
170200	Araguaçu/TO	Aterro Sanitário	Aterro sanitário	Araguaçu	1.764	1.764	0	0	0	0	0
170200	Araguaçu/TO	Unidade de Manejo de galhadas e podas	Unidade de manejo de galhadas e podas								
170200	Araguaçu/TO	Vala Específica de RSS	Vala específica de RSS								
170210	Araguaína/TO	Aterro Controlado de Resíduos Sólidos	Aterro controlado	Araguaína	37	37	0	0	0	0	0
170210	Araguaína/TO	Aterro de residuos inertes	Aterro de Resíduos da Construção Civil	Araguaína	18				18		
170210	Araguaína/TO	Vala para RSS	Vala específica de RSS	Araguaína	644		644				
110002	Ariquemes/RO	Lixão de Ariquemes	Lixão	Ariquemes	39.708	33.228	180	360	5.400	540	0
170240	Arraias/TO	Aterro Sanitário de Arraias	Aterro sanitário	Arraias	2.122	1.642	0	0	480	0	0
130020	Atalaia do Norte/AM	lixão	Lixão	Atalaia do Norte	658	658	0	0	0	0	0
170255	Augustinópolis/TO	Lixão Municipal	Lixão	Augustinópolis	6.735	6.700	10	1	15	5	4
150090	Augusto Corrêa/PA	Aterro Sanitario de Augusto Correa	Lixão	Augusto Corrêa	1.800	1.800	0	0	0	0	0
170270	Aurora do Tocantins/TO	LIXAO	Lixão	Aurora do Tocantins	1.268	1.204	4	0	60	0	0
130030	Autazes/AM	Lixão	Lixão	Autazes	4.380	4.380	0	0	0	0	0
170300	Babaçulândia/TO	aterro sanitario	Aterro sanitário	Babaçulândia	1.440	1.440	0	0	0	0	0
130040	Barcelos/AM	LIXÃO	Lixão	Barcelos	2.016	2.016	0	0	0	0	0
130050	Barreirinha/AM	LIXÃO	Lixão	Barreirinha	495	400	5	30	30	10	20
150140	Belém/PA	Aterro Sanitário do Aurá	Aterro controlado	Ananindeua	167.180	162.660	0	0	0	4.520	0
150140	Belém/PA	Aterro Sanitário do Aurá	Aterro controlado	Belém	557.260	542.200	0	0	0	15.060	0
150140	Belém/PA	Aterro Sanitário do Aurá	Aterro controlado	Marituba	69.408	69.408	0	0	0	0	0
130060	Benjamin Constant/AM	lixão à céu aberto	Lixão	Benjamin Constant	20.805	20.805	0	0	0	0	0
170320	Bernardo Sayão/TO	Lixã a Ceu Aberto	Lixão	Bernardo Sayão	294	294	0	0	0	0	0
150170	Bragança/PA	LIXÃO DO MARROCOS	Lixão	Bragança	58.412	36.338	77	0	180	21.802	15
120010	Brasileia/AC	Lixão	Lixão	Brasileia	5.000	5.000	0	0	0	0	0

NOTA: Esta tabela foi produzida a partir do cruzamento do município respondedor com a informação Co020 (exportação de resíduos) e sua respectiva unidade cadastrada no SNIS RS.

TABELA Up02 - INFORMAÇÕES SOBRE O FLUXO DE RESÍDUOS PARA AS UNIDADES DE PROCESSAMENTO

ANO DE
REFERÊNCIA
2011

Município de localização		Unidades de processamento dos resíduos sólidos situadas no município									
		Nome da unidade	Tipo de unidade, segundo o município informante	Município de origem dos resíduos	Quantidade de resíduos recebidos						
					Total	Dom+Pub	Saúde	Indus.	Entulho	Podas	Outros
Código	Nome/UF				t	t	t	t	t	t	t
REGIÃO NORTE		Up001	Up003	Up025	Up080	Up007	Up008	Up009	Up010	Up067	Up011
150180	Breves/PA	SEOB	Lixão	Breves	250	250	0	0	0	0	0
170380	Buriti do Tocantins/TO	Lixão de Buriti do Tocantins	Lixão	Buriti do Tocantins	4.824	4.824	0	0	0	0	0
150200	Cachoeira do Arari/PA	Lixão	Lixão	Cachoeira do Arari	600	600	0	0	0	0	0
150210	Cametá/PA	Lixão Municipal	Lixão	Cametá	15.500	15.500	0	0	0	0	0
150210	Cametá/PA	Usina de Compostagem	Unidade de compostagem (pátio ou usina)	Cametá	11	11					
150210	Cametá/PA	Usina de Reciclagem	Unidade de triagem (galpão ou usina)								
170384	Campos Lindos/TO	lixão	Lixão	Campos Lindos	192	192	0	0	0	0	0
150215	Canaã dos Carajás/PA	Lixão Municipal	Lixão	Canaã dos Carajás	14.900	14.900	0	0	0	0	0
130090	Canutama/AM	lixão	Lixão	Canutama	1.494	1.460	4	0	10	10	10
130100	Carauari/AM	Aterro controlado	Aterro controlado	Carauari	240	240	0	0	0	0	0
170386	Cariri do Tocantins/TO	COMUNIDADE PA COIMBRA-165 FAMILIAS	Queima em forno de qualquer tipo	Cariri do Tocantins	500		0				
170386	Cariri do Tocantins/TO	LIXÃO DE CARIRI DO TOCANTINS	Lixão	Cariri do Tocantins	3.006	3.000	6	0	0	0	0
150240	Castanhal/PA	Lixão do Pantanal	Lixão	Castanhal	60.690	60.690	0	0	0	0	0
170550	Colinas do Tocantins/TO	Aterro Sanitário	Aterro controlado	Colinas do Tocantins	11.556	11.500	56	0	0	0	0
170555	Combinado/TO	PREFEITURA MUNICIPAL DE COMBINADO	Aterro sanitário	Combinado	1.996	1.932	15	0	50	0	0
110007	Corumbiara/RO	Aterro Controlado de Corumbiara	Aterro controlado	Corumbiara	200	200	0	0	0	0	0
120020	Cruzeiro do Sul/AC	Aterro Sanitário	Lixão	Cruzeiro do Sul	29.200	29.200	0	0	0	0	0
110094	Cujubim/RO	Lixão de Cujubim	Lixão	Cujubim	8.168	8.168	0	0	0	0	0
170700	Dianópolis/TO	lixão	Lixão	Dianópolis	620	620	0	0	0	0	0
170720	Dois Irmãos do Tocantins/TO	Aterro Sanitário	Aterro sanitário	Dois Irmãos do Tocantins	1.502	1.458	14	0	30	0	0
130140	Eirunepé/AM	lixão	Lixão	Eirunepé	1.780	1.780	0	0	0	0	0
130150	Envira/AM	Lixão	Lixão	Envira	1.000	1.000	0	0	0	0	0
170740	Esperantina/TO	Lixão Municipal	Lixão	Esperantina	1.728	1.500	0	0	228	0	0
170755	Fátima/TO	ATERRO SANITÁRIO DE FÁTIMA	Aterro sanitário	Fátima	723	640	25	0	39	19	0
170765	Figueirópolis/TO	Prefeitura Municipal	Lixão	Figueirópolis	700	700	0	0	0	0	0
170770	Filadélfia/TO	LIXÃO	Lixão	Filadélfia	1	1	0	0	0	0	0
130160	Fonte Boa/AM	LIXÃO	Lixão	Fonte Boa	2.736	2.730	6	0	0	0	0
170820	Formoso do Araguaia/TO	Lixão	Lixão	Formoso do Araguaia	6.836	6.836	0	0	0	0	0
170825	Fortaleza do Tabocão/TO	aterro controlado	Aterro controlado	Fortaleza do Tabocão	2.738	2.738	0	0	0	0	0
170825	Fortaleza do Tabocão/TO	aterro controlado	Aterro controlado	Guaraí	0	0	0	0	0	0	0
170830	Goianorte/TO	LIXÃO DE GOIANORTE	Lixão	Goianorte	68	3	0	0	60	0	5
170930	Guaraí/TO	Lixão	Lixão	Guaraí	8.066	5.276	110	1.000	1.500	80	100
170950	Gurupi/TO	ATERRO SANITARIO	Aterro sanitário	Gurupi	44.562	37.930	200	0	6.432	0	

NOTA: Esta tabela foi produzida a partir do cruzamento do município respondedor com a informação Co020 (exportação de resíduos) e sua respectiva unidade cadastrada no SNIS RS.

TABELA Up02 - INFORMAÇÕES SOBRE O FLUXO DE RESÍDUOS PARA AS UNIDADES DE PROCESSAMENTO

ANO DE
REFERÊNCIA
2011

Município de localização		Unidades de processamento dos resíduos sólidos situadas no município									
Código	Nome/UF	Nome da unidade	Tipo de unidade, segundo o município informante	Município de origem dos resíduos	Quantidade de resíduos recebidos						
					Total	Dom+Pub	Saúde	Indus.	Entulho	Podas	Outros
					t	t	t	t	t	t	t
REGIÃO NORTE		Up001	Up003	Up025	Up080	Up007	Up008	Up009	Up010	Up067	Up011
130170	Humaitá/AM	Lixão	Lixão	Humaitá	18.935	18.935	0	0	0	0	0
150320	Igarapé-Açu/PA	Lixão do Município de Igarapé-Açu	Lixão	Igarapé-Açu	11.902	6.000	2	2.000	2.500	600	800
150330	Igarapé-Miri/PA	LIXÃO DE IGARAPÉ-MIRI	Lixão	Igarapé-Miri	12.948	9.948	0	0	3.000	0	0
130185	Iranduba/AM	Lixão de Iranduba	Lixão	Iranduba	14.600	14.600	0	0	0	0	0
150360	Itaituba/PA	Lixão Estrada do farturão	Lixão	Itaituba	2.825	2.300	35	20	250	10	210
130195	Itamarati/AM	lixão	Lixão	Itamarati	3.116	3.116	0	0	0	0	0
171110	Itaporã do Tocantins/TO	Lixão municipal de Itaporã do Tocantins	Lixão	Itaporã do Tocantins	1.354	942	16	0	396	0	0
150375	Jacareacanga/PA	Lixão Municipal	Lixão	Jacareacanga	1.090	1.090	0	0	0	0	0
150380	Jacundá/PA	ATERRO DE RRSÍDUOS DE JACUNDÁ	Lixão	Jacundá	29.002	29.002	0	0	0	0	0
130210	Japurá/AM	Lixão	Lixão	Japurá	13	13	0	0	0	0	0
171180	Juarina/TO	Lixão	Lixão	Juarina	115	115	0	0	0	0	0
130230	Jutaí/AM	Lixão	Lixão	Jutaí	1.825	1.825	0	0	0	0	0
130240	Lábrea/AM	Lixão de Lábrea	Lixão	Lábrea	12.241	9.741	500	500	500	500	500
171190	Lagoa da Confusão/TO	Lixão	Lixão	Lagoa da Confusão	6.000	4.800	1.200	0	0	0	0
160030	Macapá/AP	Aterro Controlado (Antigo Carapirás)	Aterro controlado	Macapá	150.419	83.856	1.219	0	6.212	936	58.195
150405	Mãe do Rio/PA	lixão de Mãe do Rio	Lixão	Mãe do Rio	20.000	15.000	0	0	5.000	0	0
130250	Manacapuru/AM	Lixão	Lixão	Manacapuru	43.200	43.200	0	0	0	0	0
130255	Manaquiri/AM	Lixão	Lixão	Manaquiri	4.000	4.000	0	0	0	0	0
130260	Manaus/AM	Aterro Resíduos Sólidos Públicos de Manaus (Km 19)	Aterro controlado	Careiro da Várzea	1.300	1.300	0	0	0	0	0
130260	Manaus/AM	Aterro Resíduos Sólidos Públicos de Manaus (Km 19)	Aterro controlado	Manaus	1.000.000	1.000.000	0	0	0	0	0
130260	Manaus/AM	Aterro Resíduos Sólidos Públicos de Manaus (Km 19)	Aterro controlado	Presidente Figueiredo	1.600	1.600	0	0	0	0	0
130260	Manaus/AM	Aterro Resíduos Sólidos Públicos de Manaus (Km 19)	Aterro controlado	Rio Preto da Eva	1.150	1.150	0	0	0	0	0
120033	Mâncio Lima/AC	LIXÃO	Lixão	Mâncio Lima	1.796	1.796	0	0	0	0	0
130270	Manicoré/AM	Lixão	Lixão	Manicoré	4.320	1.854	512	425	872	657	0
130280	Maraã/AM	Lixão	Lixão	Maraã	400	400	0	0	0	0	0
150420	Marabá/PA	Aterro Sanitário de Marabá	Aterro controlado	Marabá	3.328	3.100	228	0	0	0	0
150440	Marapanim/PA	Lixão	Lixão	Marapanim	1.080	1.080	0	0	0	0	0
130290	Maués/AM	Lixão	Lixão	Maués	1.560	1.560	0	0	0	0	0
150450	Melgaço/PA	Lixão de Melgaço	Lixão	Melgaço	450	450	0	0	0	0	0
171320	Miracema do Tocantins/TO	Lixão	Lixão	Miracema do Tocantins	28.550	19.550	1.800	0	7.200	0	0
171330	Miranorte/TO	Lixão de Miranorte	Lixão	Miranorte	800	800	0	0	0	0	0
171370	Monte Santo do Tocantins/TO	Monte Santo do Tocantins	Lixão	Monte Santo do Tocantins	150	150	0	0	0	0	0
130310	Nova Olinda do Norte/AM	Prefeitura Municipal de Nova Olinda do Norte	Lixão	Nova Olinda do Norte	1.152	1.152	0	0	0	0	0

NOTA: Esta tabela foi produzida a partir do cruzamento do município respondedor com a informação Co020 (exportação de resíduos) e sua respectiva unidade cadastrada no SNIS RS.

TABELA Up02 - INFORMAÇÕES SOBRE O FLUXO DE RESÍDUOS PARA AS UNIDADES DE PROCESSAMENTO

ANO DE
REFERÊNCIA
2011

Município de localização		Unidades de processamento dos resíduos sólidos situadas no município									
		Nome da unidade	Tipo de unidade, segundo o município informante	Município de origem dos resíduos	Quantidade de resíduos recebidos						
					Total	Dom+Pub	Saúde	Indus.	Entulho	Podas	Outros
Código	Nome/UF				t	t	t	t	t	t	t
REGIÃO NORTE		Up001	Up003	Up025	Up080	Up007	Up008	Up009	Up010	Up067	Up011
171500	Nova Rosalândia/TO	Lixão a céu aberto	Lixão	Nova Rosalândia	411	360	10	0	41	0	0
130320	Novo Airão/AM	Lixão	Lixão	Novo Airão	2.086	2.086	0	0	0	0	0
171515	Novo Alegre/TO	LIXAO	Lixão	Novo Alegre	965	894	6	0	60	0	5
130330	Novo Aripuanã/AM	Lixão	Lixão	Novo Aripuanã	2.712	2.712	0	0	0	0	0
150503	Novo Progresso/PA	lixão	Lixão	Novo Progresso	14	14	0	0	0	0	0
150510	Óbidos/PA	Lixão Municipal	Lixão	Óbidos	9.000	9.000	0	0	0	0	0
150530	Oriximiná/PA	Lixão	Lixão	Oriximiná	32.784	30.784	0	0	2.000	0	0
150540	Ourém/PA	LIXÃO MUNICIPAL DE OURÉM	Lixão	Ourém	1.428	1.296	12	0	120	0	0
150543	Ourilândia do Norte/PA	Aterro Controlado de Ourilândia do Norte	Lixão	Ourilândia do Norte	864	864	0	0	0	0	0
172100	Palmas/TO	Aterro Sanitário de Palmas	Aterro sanitário	Palmas	82.993	73.882	1.058	0	3.889	1.440	2.724
172100	Palmas/TO	Valas para Resíduo de Saúde no Aterro	Vala específica de RSS								
150550	Paragominas/PA	ATERRO SANITÁRIO CONTROLADO	Aterro controlado	Paragominas	43.680	31.200	0	0	0	0	12.480
171610	Paraíso do Tocantins/TO	ARPA	Unidade de triagem (galpão ou usina)								
171610	Paraíso do Tocantins/TO	Aterro Controlado	Lixão	Paraíso do Tocantins	24.304	16.240	864	0	7.200	0	0
130340	Parintins/AM	Lixeira Pública	Lixão	Parintins	32.522	29.326	254	66	1.590	454	832
150555	Pau D Arco/PA	lixão	Lixão	Pau D Arco	1.873	1.873	0	0	0	0	0
171630	Pau D Arco/TO	LIXÃO	Lixão	Pau D Arco	264	264	0	0	0	0	0
130350	Pauini/AM	Lixão	Lixão	Pauini	2.345	2.345	0	0	0	0	0
171650	Pedro Afonso/TO	LIXÃO MUNICIPAL	Lixão	Pedro Afonso	10.224	10.220	4	0	0	0	0
171660	Peixe/TO	Peixe	Aterro controlado	Peixe	3.000	3.000	0	0	0	0	0
110018	Pimenta Bueno/RO	Lixão	Lixão	Pimenta Bueno	21.500	21.500	0	0	0	0	0
171700	Pindorama do Tocantins/TO	LIXAO	Lixão	Pindorama do Tocantins	3.078	3.000	2	0	66	0	10
171750	Pium/TO	Prefeitura Municipal de Pium	Lixão	Pium	7.050	2.704	1	0	2.484	1.862	0
171800	Porto Alegre do Tocantins/TO	lixão	Lixão	Porto Alegre do Tocantins	100	100	0	0	0	0	0
171820	Porto Nacional/TO	lixao	Lixão	Porto Nacional	18.397	18.046	36	15	300	0	0
110020	Porto Velho/RO	Lixão	Lixão	Porto Velho	111.632	111.423	209	0	0	0	0
110020	Porto Velho/RO	Vala de RSS	Vala específica de RSS								
130353	Presidente Figueiredo/AM	LIXÃO DE PRESIDENTE FIGUEIREDO	Lixão	Presidente Figueiredo	11.265	8.620	2.645	0	0	0	0
150610	Primavera/PA	Lixão Municipal de Primavera	Lixão	Primavera	298	288	2	2	2	2	2
171855	Riachinho/TO	Lixão	Lixão	Riachinho	869	808	12	2	42	0	5
120040	Rio Branco/AC	Aterro de Inertes	Aterro de Resíduos da Construção Civil	Rio Branco							
120040	Rio Branco/AC	Central de Compostagem	Unidade de compostagem (pátio ou usina)	Rio Branco	223					223	
120040	Rio Branco/AC	Central de Reciclagem de RCC	Área de reciclagem de RCD (=un reciclagem	Rio Branco	28				28		

NOTA: Esta tabela foi produzida a partir do cruzamento do município respondedor com a informação Co020 (exportação de resíduos) e sua respectiva unidade cadastrada no SNIS RS.

TABELA Up02 - INFORMAÇÕES SOBRE O FLUXO DE RESÍDUOS PARA AS UNIDADES DE PROCESSAMENTO

ANO DE
REFERÊNCIA
2011

Município de localização		Unidades de processamento dos resíduos sólidos situadas no município									
		Nome da unidade	Tipo de unidade, segundo o município informante	Município de origem dos resíduos	Quantidade de resíduos recebidos						
					Total	Dom+Pub	Saúde	Indus.	Entulho	Podas	Outros
Código	Nome/UF				t	t	t	t	t	t	t
REGIÃO NORTE		Up001	Up003	Up025	Up080	Up007	Up008	Up009	Up010	Up067	Up011
120040	Rio Branco/AC	ECOPONTO - Central de Rescebimento de Pneus	Outra	Rio Branco	363						363
120040	Rio Branco/AC	Unidade de Tratamento de RSS	Unid. tratamento por microondas ou autoclave	Rio Branco	480		480				
120040	Rio Branco/AC	Unidade de Tratamento e Disposição Final de Residu	Aterro sanitário	Rio Branco	70.203	68.475	480	0	0	0	1.248
120040	Rio Branco/AC	Unidade de Triagem de Recicláveis	Unidade de triagem (galpão ou usina)	Rio Branco	275						275
120042	Rodrigues Alves/AC	Unidade de Recebimento de Resíduos- Lixão	Lixão	Rodrigues Alves	7	7	0	0	0	0	0
150620	Salinópolis/PA	lixão	Lixão	Salinópolis	7.312	7.312	0	0	0	0	0
171884	Sandolândia/TO	LIXAO	Lixão	Sandolândia	1.003	990	3	0	6	0	4
150640	Santa Cruz do Arari/PA	Lixão	Lixão	Santa Cruz do Arari	151	150	1	0	0	0	0
150655	Santa Luzia do Pará/PA	Lixão Municipal de Santa Luzia do Pará	Lixão	Santa Luzia do Pará	955	955	0	0	0	0	0
150680	Santarém/PA	Aterro Municipal do Perema	Aterro controlado	Santarém	41.991	41.614	377	0	0	0	0
171900	Santa Tereza do Tocantins/TO	ATERRO SANITÁRIO DE SANTA TEREZA DO	Aterro sanitário	Santa Tereza do Tocantins	10	10	0	0	0	0	0
150710	São Caetano de Odivelas/PA	Lixão de São Caetano de Odivelas	Lixão	São Caetano de Odivelas	1.410	1.360	0	0	50	0	0
110149	São Francisco do Guaporé/RO	LIXÃO DE SÃO FRANCISCO DO GUAPORÉ	Lixão	São Francisco do Guaporé	36	36	0	0	0	0	0
130380	São Gabriel da Cachoeira/AM	Lixão	Lixão	São Gabriel da Cachoeira	2.052	2.052	0	0	0	0	0
150745	São Geraldo do Araguaia/PA	Aterro Sanitário	Lixão	São Geraldo do Araguaia	375	201	4	0	170	0	0
150747	São João de Pirabas/PA	lixão	Lixão	São João de Pirabas	7.312	7.312	0	0	0	0	0
150770	São Sebastião da Boa Vista/PA	Lixão	Lixão	São Sebastião da Boa Vista	2.500	600	500	500	300	400	200
130395	São Sebastião do Uatumã/AM	lixão a céu aberto	Lixão	São Sebastião do Uatumã	167	166	1	0	0	0	0
150790	Soure/PA	aterro controlado	Aterro controlado	Soure	7.902	7.896	6	0	0	0	0
150790	Soure/PA	galpão de triagem	Unidade de triagem (galpão ou usina)								
172090	Taguatinga/TO	ATERRO SANITARIO MUNICIPAL	Aterro sanitário	Taguatinga	4.380	0	0	0	0	0	0
172093	Taipas do Tocantins/TO	LIXAO	Lixão	Taipas do Tocantins	211	23	97	0	60	1	30
172097	Talismã/TO	Deposito de Residuos Urbano/Lixão	Lixão	Talismã	52	52	0	0	0	0	0
172120	Tocantinópolis/TO	Prefeitura Municipal de Tocantinópolis	Lixão	Tocantinópolis	125	120	5	0	0	0	0
150803	Tracuateua/PA	Lixão Municipal de Tracuateua	Lixão	Tracuateua	1.095	1.095	0	0	0	0	0
150810	Tucuruí/PA	Aterro controlado Tucuruí	Aterro controlado	Tucuruí	18.000	18.000	0	0	0	0	0
150815	Uruará/PA	Déposito de Lixo	Lixão	Uruará	9.360	9.000	0	0	300	0	60
130430	Urucará/AM	Lixão	Lixão	Urucará	336	200	0	0	50	10	76
130440	Urucurituba/AM	lixão	Lixão	Urucurituba	7.160	4.360	800	0	2.000	0	0
110175	Vale do Anari/RO	Lixão	Lixão	Vale do Anari	726	650	6	0	70	0	0
110030	Vilhena/RO	Lixão de Vilhena	Lixão	Vilhena	35.131	35.064	67	0	0	0	0
160080	Vitória do Jari/AP	Aterro sanitário	Aterro sanitário	Vitória do Jari	1.704	1.696	8	0	0	0	0
172210	Xambioá/TO	Lixao	Lixão	Xambioá	6.500	6.500	0	0	0	0	0

TABELA Up03
INFORMAÇÕES SOBRE CARACTERÍSTICAS DAS UNIDADES
DE PROCESSAMENTO POR DISPOSIÇÃO NO SOLO
(ATERROS SANITÁRIOS, CONTROLADOS E LIXÕES)

TABELA Up03 - INFORMAÇÕES SOBRE CARACTERÍSTICAS DAS UNIDADES DE PROCESSAMENTO POR DISPOSIÇÃO NO SOLO

ANO DE
REFERÊNCIA
2011

Município de localização		Nome da unidade	Características da unidade por disposição no solo																		Tipo de unidade segundo o município informante		
			Tip. de licença ambiental obtida	Cerca	Inst. adm.	Impermeabilização da base	Frequência da col. dos resíduos	Drenagem de gases	Aprov. dos gases	Drenagem de águas pluviais	Recirc. de chorume	Drenagem de chorume	Trat. interno de chorume	Trat. externo de chorume	Vigilância	Monit. ambiental	Queima a céu aberto	Animais exceto aves	Presença catadores			Qtd. de moradias Unid.	
Código	Nome/UF																	Ocorrência	Até 14 anos	Maior de 14 anos			
REGIÃO NORTE		Up001	Up050	Up027	Up028	Up029	Up030	Up031	Up052	Up054	Up034	Up032	Up033	Up053	Up035	Up036	Up037	Up038	Up081	Up082	Up083	Up040	Up003
150010	Abaetetuba/PA	Aterro Controlado de	Operação	sim	sim	sim	Diária	nao	nao	nao	nao	nao	nao	Nao	sim	Sim	nao	nao	nao				Aterro controlado
150013	Abel Figueiredo/PA	LIXÃO MUNICIPAL		sim	nao	nao	Quinzenal	nao	nao	nao	nao	nao	nao	nao	nao	nao	sim	nao	nao				Lixão
150040	Alenquer/PA	ATERRO DE REJEITO	Não existe	nao	nao	nao	Não é realizado	nao	nao	nao	nao	nao	nao	nao	nao	sim	nao	nao	sim	0	10		Lixão
170035	Aliança do Tocantins/TO	Lixão Municipal	Não existe	nao	nao	nao	Diária	nao	nao	nao	nao	nao	nao	nao	nao	nao	sim	nao	nao				Lixão
130006	Amaturá/AM	Lixão	Não existe	nao	nao	nao	Não é realizado	nao	nao	nao	nao	nao	nao	nao	nao	nao	sim	sim	nao				Lixão
130008	Anamá/AM	Lixão	Não existe	nao	nao	nao	Não é realizado	nao	nao	nao	nao	nao	sim	nao	nao	nao	sim	nao	nao				Lixão
170100	Ananás/TO	Secretaria Municipal de Obras	Não existe	nao	nao	nao	Semanal	nao	nao	nao	nao	nao	nao	nao	nao	nao	nao	nao	nao				Lixão
170105	Angico/TO	lixao		sim	nao	nao	Não é realizado	nao	nao	nao	nao	nao	nao	nao	nao	nao	sim	sim	nao				Lixão
130014	Apuí/AM	Lixão	Não existe	sim	nao	nao	Não é realizado	nao	nao	nao	nao	nao	nao	nao	nao	nao	sim	nao	nao				Lixão
170190	Araguacema/TO	lixão	Outro tipo	sim	nao	nao	Semanal	nao	nao	nao	nao	nao	nao	nao	nao	sim	nao	nao	nao				Lixão
170200	Araguaçu/TO	Aterro Sanitário	Operação	sim	sim	sim	Semanal			sim		sim	nao	nao	nao	sim	sim	nao	nao				Aterro sanitário
170210	Araguaína/TO	Aterro Controlado de Resíduos		sim	sim	nao	Diária	nao	nao	sim	nao	nao	nao	nao	sim	sim	nao	nao	nao				Aterro controlado
110002	Ariquemes/RO	Lixão de Ariquemes		sim	sim	nao	Não é realizado	nao	nao	nao	nao	nao	nao	nao	sim	nao	sim	nao	sim	0	10		Lixão
170240	Arraias/TO	Aterro Sanitário de Arraias	Operação	sim	sim	sim	Semanal	nao	nao	sim	sim	sim	nao	nao	sim	nao	nao	nao	nao				Aterro sanitário
130020	Atalaia do Norte/AM	lixão																					Lixão
170255	Augustinópolis/TO	Lixão Municipal	Não existe	sim	sim	nao	Não é realizado	nao	nao	nao	nao	nao	nao	nao	sim	nao	sim	sim	sim	0	4		Lixão
150090	Augusto Corrêa/PA	Aterro Sanitario de Augusto	Prévia	nao	nao	nao		nao	nao	nao	nao	nao	nao	nao	nao	nao	sim	nao	sim			0	Lixão
170270	Aurora do Tocantins/TO	LIXAO		nao	nao	nao		nao	nao	nao	nao	nao	nao	nao	nao	nao	sim	nao	nao				Lixão
130030	Autazes/AM	Lixão																					Lixão
170300	Babaçulândia/TO	aterro sanitario	Operação	sim	sim	nao	Semanal	sim	nao	sim	nao	sim	sim	nao	sim	sim	nao	nao	nao				Aterro sanitário
130040	Barcelos/AM	LIXÃO		nao	nao	nao	Quinzenal	nao	nao	nao	nao	nao	nao	nao	nao	nao	sim	nao	nao				Lixão
130050	Barreirinha/AM	LIXÃO	Prévia	nao	nao	nao	Semanal	nao	nao	nao	nao	nao	nao	nao	nao	sim	nao	nao	nao				Lixão
150140	Belém/PA	Aterro Sanitário do Aurá		nao	sim	sim	Quinzenal	sim	sim	sim	nao	nao	nao	nao	sim	sim	nao	sim	sim			370	Aterro controlado
130060	Benjamin Constant/AM	lixão à céu aberto	Não existe	nao	nao	sim	Semanal	nao	nao	nao	nao	nao	nao	nao	sim	nao	sim	nao	nao				Lixão
170320	Bernardo Sayão/TO	Lixã a Ceu Aberto		sim	nao	nao	Diária	nao	nao	nao	nao	nao	nao	nao	nao	sim	sim	nao	sim				Lixão
150170	Bragança/PA	LIXÃO DO MARROCOS	Não existe	nao	sim	nao	Não é realizado	nao	nao	nao	nao	nao	nao	nao	nao	sim	sim	sim	sim	0	0		Lixão
120010	Brasileia/AC	Lixão		nao	nao	nao	Não é realizado	nao	nao	nao	nao	nao	nao	nao	nao	nao	nao	nao	nao				Lixão
150180	Breves/PA	SEOB	Não existe	nao	nao	nao	Semanal	sim	nao	nao	nao	nao	nao	nao	nao	nao	nao	nao	nao				Lixão
170380	Buriti do Tocantins/TO	Lixão de Buriti do Tocantins																					Lixão
150200	Cachoeira do Arari/PA	Lixão	Prévia																				Lixão
150210	Cametá/PA	Lixão Municipal	Não existe	nao	sim	nao	Não é realizado	nao	nao	nao	nao	nao	nao	nao	sim	nao	sim	sim	sim				Lixão
170384	Campos Lindos/TO	lixão	Outro tipo	nao	nao	nao	Não é realizado	nao	nao	sim	nao	nao	nao	nao	nao	sim	sim	nao	nao				Lixão
150215	Canaã dos Carajás/PA	Lixão Municipal	Não existe	nao	nao	nao	Não é realizado	nao	nao	nao	nao	nao	nao	nao	nao	nao	sim	sim	sim	0	4		Lixão

TABELA Up03 - INFORMAÇÕES SOBRE CARACTERÍSTICAS DAS UNIDADES DE PROCESSAMENTO POR DISPOSIÇÃO NO SOLO

ANO DE
REFERÊNCIA
2011

Município de localização		Nome da unidade	Características da unidade por disposição no solo																	Tipo de unidade segundo o município informante			
			Tip. de licença ambiental obtida	Cerca	Inst. adm.	Imper-meabilização da base	Frequência da col. dos resíduos	Drenagem de gases	Aprov. dos gases	Drenagem de águas pluviais	Recirc. de chorume	Drenagem de chorume	Trat. interno de chorume	Trat. externo de chorume	Vigilância	Monit. ambiental	Queima a céu aberto	Animais exceto aves	Presença catadores			Qtd. de moradios	
Código	Nome/UF		Up050	Up027	Up028	Up029	Up030	Up031	Up052	Up054	Up034	Up032	Up033	Up053	Up035	Up036	Up037	Up038	Up081	Até 14 anos	Maior de 14 anos	Unid.	Up003
REGIÃO NORTE		Up001	Up050	Up027	Up028	Up029	Up030	Up031	Up052	Up054	Up034	Up032	Up033	Up053	Up035	Up036	Up037	Up038	Up081	Up082	Up083	Up040	Up003
130090	Canutama/AM	lixão	Não existe	sim	nao	nao		nao	nao	nao	nao		nao	nao	nao	nao	sim	nao	nao				Lixão
130100	Carauari/AM	Aterro controlado	Operação	sim	sim	sim	Semanal	sim	nao	nao	nao	nao	nao	nao	sim	sim	nao	sim	nao				Aterro controlado
170386	Cariri do Tocantins/TO	LIXÃO DE CARIRI DO	Outro tipo	nao	nao	nao	Semanal	nao	nao	nao	nao	nao	nao	nao	sim	sim	sim	sim					Lixão
150240	Castanhal/PA	Lixão do Pantanal	Não existe	nao	nao	nao	Não é realizado	nao	nao	nao	nao	nao	nao	nao	nao	nao	sim	nao	nao				Lixão
170550	Colinas do Tocantins/TO	Aterro Sanitário	Instalação	sim	sim	nao	Diária	nao	nao	nao	nao	nao	nao	nao	sim	sim	nao	nao	sim	0	6		Aterro controlado
170555	Combinado/TO	PREFEITURA MUNICIPAL DE	Operação	sim	sim	sim	Diária	sim	nao	sim	sim	sim	sim	nao	nao	sim	nao	nao	nao				Aterro sanitário
110007	Corumbiara/RO	Aterro Controlado de	Instalação	sim	nao	nao	Semanal	nao	nao	nao	nao	nao	nao	nao	nao	sim	nao	nao	nao				Aterro controlado
120020	Cruzeiro do Sul/AC	Aterro Sanitário	Não existe	sim	sim	sim	Semanal	sim	nao	sim	nao	sim	nao	nao	sim	sim	nao	nao	sim				Lixão
110094	Cujubim/RO	Lixão de Cujubim		nao	nao	nao	Não é realizado	nao	nao	nao	nao	nao	nao	nao	nao	nao	sim	sim	sim				Lixão
170700	Dianópolis/TO	lixão	Outro tipo	sim	nao	nao	Diária	nao	nao	sim	nao	nao	nao	nao	sim	nao	sim	nao	sim	0	4		Lixão
170720	Dois Irmãos do Tocantins/TO	Aterro Sanitário	Operação	sim	sim	sim	Diária	sim	nao	sim	nao	sim	sim	sim	sim	sim	nao	nao	nao				Aterro sanitário
130140	Eirunepé/AM	lixão	Não existe	nao	nao	nao	Não é realizado	nao	nao	nao	nao	nao	nao	nao	nao	nao	sim	sim	sim	5	8		Lixão
130150	Envira/AM	Lixão	Não existe	nao	nao	nao	Semanal	nao	nao	nao	nao	nao	nao	nao	nao	nao	sim	sim	nao				Lixão
170740	Esperantina/TO	Lixão Municipal	Instalação	nao	nao	nao	Semanal	nao	nao	nao	nao	nao	nao	nao	nao	sim	sim	sim	nao				Lixão
170755	Fátima/TO	ATERRO SANITÁRIO DE	Operação	sim	nao	sim	Semanal	sim	nao	sim	nao	sim	sim	nao	sim	sim	nao	nao	nao				Aterro sanitário
170765	Figueirópolis/TO	Prefeitura Municipal	Não existe	sim	nao	nao	Não é realizado	nao	nao	nao	nao	nao	nao	nao	nao	nao	nao	nao	nao				Lixão
170770	Filadélfia/TO	LIXÃO	Não existe	sim	nao	nao	Semanal	nao	nao	nao	nao	nao	nao	nao	nao	nao	sim	nao	nao				Lixão
130160	Fonte Boa/AM	LIXÃO		sim	nao	nao	Diária	nao	nao	nao	nao	nao	nao	nao	nao	nao	nao	nao	nao				Lixão
170820	Formoso do Araguaia/TO	Lixão	Não existe	sim	nao	nao	Diária	nao	nao	nao	sim	nao	nao	nao	nao	nao	sim	nao	sim	0	6		Lixão
170825	Fortaleza do Taboão/TO	aterro controlado	Não existe	sim	nao	nao	Diária	nao	nao	nao	nao	nao	nao	nao	nao	nao	nao	nao	nao				Aterro controlado
170830	Goianorte/TO	LIXÃO DE GOIANORTE	Não existe	nao	nao	nao	Não é realizado	nao	nao	nao	nao	nao	nao	nao	nao	nao	sim	nao	nao				Lixão
170930	Guarai/TO	Lixão	Não existe	sim	nao	nao	Não é realizado	nao	nao	nao	nao	nao	nao	nao	sim	sim	nao	nao	sim	0	20		Lixão
170950	Gurupi/TO	ATERRO SANITARIO	Outro tipo	sim	sim	sim	Não é realizado	nao	nao	nao	nao	sim	sim	nao	sim	sim	nao	sim	sim	0	41		Aterro sanitário
130170	Humaitá/AM	Lixão	Não existe																				Lixão
150320	Igarapé-Açu/PA	Lixão do Município de Igarapé-	Não existe	nao	nao	nao	Não é realizado	nao	nao	nao	nao	nao	nao	nao	sim	sim	nao	nao	sim	0	25		Lixão
150330	Igarapé-Miri/PA	LIXÃO DE IGARAPÉ-MIRI		nao	nao	nao	Não é realizado	nao	nao	nao	sim	nao	nao	nao	nao	nao	sim	sim	sim				Lixão
130185	Irlanduba/AM	Lixão de Irlanduba	Não existe	nao	nao	nao	Semanal	nao	nao	nao	nao	nao	nao	nao	nao	nao	nao	nao	sim	0	5		Lixão
150360	Itaituba/PA	Lixão Estrada do farturão	Prévia	sim	nao	sim	Semanal	nao	nao	nao	nao	nao	nao	nao	sim	nao	nao	nao	sim	0	56		Lixão
130195	Itamarati/AM	lixão		nao	nao	nao	Não é realizado	nao	nao	nao	nao	nao	nao	nao	nao	nao	sim	nao	nao				Lixão
171110	Itaporã do Tocantins/TO	Lixão municipal de Itaporã do	Não existe	sim	nao	nao	Semanal	nao	nao	nao	nao	nao	nao	nao	nao	nao	sim	nao	nao				Lixão
150375	Jacareacanga/PA	Lixão Municipal	Não existe	nao	nao	nao	Diária	nao	nao	nao	nao	nao	nao	nao	nao	nao	sim	nao	nao				Lixão
150380	Jacundá/PA	ATERRO DE RRSÍDUOS DE	Não existe	nao	nao	nao	Não é realizado	nao	nao	nao	nao	nao	nao	nao	nao	nao	nao	nao	nao				Lixão
130210	Japurá/AM	Lixão																					Lixão

TABELA Up03 - INFORMAÇÕES SOBRE CARACTERÍSTICAS DAS UNIDADES DE PROCESSAMENTO POR DISPOSIÇÃO NO SOLO

ANO DE REFERÊNCIA 2011

Município de localização		Nome da unidade	Características da unidade por disposição no solo																		Tipo de unidade segundo o município informante		
Código	Nome/UF		Tip. de licença ambiental obtida	Cerca	Inst. adm.	Imper-meabi-lização da base	Frequência da col. dos resíduos	Drena-gem de gases	Aprov. dos gases	Drena-gem de águas pluviais	Recirc. de choru-me	Drena-gem de chorume	Trat. interno de choru-me	Trat. externo de choru-me	Vigi-lância	Monit. ambi-ental	Queima a céu aberto	Animais exceto aves	Presença catadores			Qtd. de mora-dias Unid.	
																			Ocor-rência	Até 14 anos			Maior de 14 anos
REGIÃO NORTE		Up001	Up050	Up027	Up028	Up029	Up030	Up031	Up052	Up054	Up034	Up032	Up033	Up053	Up035	Up036	Up037	Up038	Up081	Up082	Up083	Up040	Up003
171180	Juarina/TO	Lixão																					Lixão
130230	Jutai/AM	Lixão		nao	nao	nao	Não é realizado	nao	nao	nao	nao	nao	nao	nao	nao	nao	sim	sim	nao				Lixão
130240	Lábrea/AM	Lixão de Lábrea	Não existe	nao	nao	nao	Diária	nao	nao	nao	nao	nao	nao	nao	nao	nao	sim	nao	sim	5	5		Lixão
171190	Lagoa da Confusão/TO	Lixão	Prévia	sim	nao	nao	Diária	nao	nao	nao	nao	nao	nao	nao	sim	nao	sim	sim	nao				Lixão
160030	Macapá/AP	Aterro Controlado (Antigo)		sim	sim	sim	Diária	sim	nao	sim	nao	sim	nao	nao	sim	sim	nao	nao	sim	0	145		Aterro controlado
150405	Mãe do Rio/PA	lixão de Mãe do Rio	Não existe	nao	nao	nao	Diária	nao	nao	nao	nao	nao	nao	nao	nao	nao	sim	nao	sim	0	20		Lixão
130250	Manacapuru/AM	Lixão																					Lixão
130255	Manaquiri/AM	Lixão																					Lixão
130260	Manaus/AM	Aterro Resíduos Sólidos	Operação	sim	sim	sim	Diária	sim	sim	sim	nao	sim	sim	nao	sim	sim	nao	nao	nao				Aterro controlado
120033	Mâncio Lima/AC	LIXÃO		sim	nao	nao	Não é realizado	nao	nao	nao	nao	nao	nao	nao	nao	nao	nao	nao	nao				Lixão
130270	Manicoré/AM	Lixão	Não existe	sim	nao	nao	Diária	nao	nao	nao	nao	nao	nao	nao	nao	nao	sim	nao	sim	5	10		Lixão
130280	Maraã/AM	Lixão	Não existe																				Lixão
150420	Marabá/PA	Aterro Sanitário de Marabá		sim	sim	nao	Diária	sim	nao	nao	nao	sim	sim	nao	sim	sim	nao	nao	nao				Aterro controlado
150440	Marapanim/PA	Lixão	Não existe	nao	nao	nao	Diária	nao	nao	nao	nao	nao	nao	nao	nao	nao	sim	nao	sim	0	13		Lixão
130290	Maués/AM	Lixão																					Lixão
150450	Melgaço/PA	Lixão de Melgaço	Prévia	nao	nao	nao	Diária	nao	nao	nao	nao	nao	nao	nao	nao	nao	sim	nao	sim	10	20		Lixão
171320	Miracema do Tocantins/TO	Lixão	Não existe	nao	nao	nao	Não é realizado	nao	nao	nao	nao	nao	nao	nao	nao	sim	sim	nao	nao				Lixão
171330	Miranorte/TO	Lixão de Miranorte	Não existe	sim	nao	nao	Semanal	nao	nao	nao	nao	nao	nao	nao	nao	nao	sim	nao	sim	0	10		Lixão
171370	Monte Santo do Tocantins/TO	Monte Santo do Tocantins																					Lixão
130310	Nova Olinda do Norte/AM	Prefeitura Municipal de Nova	Não existe	nao	nao	nao	Quinzenal	nao	nao	nao	nao	nao	nao	nao	nao	nao	nao	nao	sim	5	9	2	Lixão
171500	Nova Rosalândia/TO	Lixão a céu aberto	Não existe	sim	nao	nao	Diária	nao	nao	nao	nao	nao	nao	nao	nao	nao	sim	nao	nao				Lixão
130320	Novo Airão/AM	Lixão	Não existe																				Lixão
171515	Novo Alegre/TO	LIXAO	Não existe	sim	nao	nao	Semanal	nao	nao	nao	nao	nao	nao	nao	nao	nao	sim	nao	nao				Lixão
130330	Novo Aripuanã/AM	Lixão	Outro tipo	nao	nao	nao	Não é realizado	nao	nao	nao	nao	nao	nao	nao	nao	sim	nao	nao	nao				Lixão
150503	Novo Progresso/PA	lixão	Não existe	nao	nao	nao	Não é realizado	nao	nao	nao	nao	nao	nao	nao	nao	nao	nao	nao	nao				Lixão
150510	Óbidos/PA	Lixão Municipal	Instalação	nao	nao	nao	Não é realizado	nao	nao	nao	nao	nao	nao	nao	nao	nao	sim	nao	nao				Lixão
150530	Oriximiná/PA	Lixão	Não existe	nao	nao	nao	Não é realizado	nao	nao	nao	nao	nao	nao	nao	nao	nao	sim	nao	sim	0	10		Lixão
150540	Ourém/PA	LIXÃO MUNICIPAL DE OURÉM	Não existe	sim	nao	nao	Não é realizado	nao	nao	nao	nao	nao	nao	nao	nao	nao	sim	nao	sim				Lixão
150543	Ourilândia do Norte/PA	Aterro Controlado de Ourilândia	Operação	sim	sim	sim	Diária	nao	nao	nao	nao	nao	nao	nao	sim	sim	nao	nao	nao				Lixão
172100	Palmas/TO	Aterro Sanitário de Palmas	Operação	sim	sim	sim	Semanal	sim	nao	sim	nao	sim	sim	nao	sim	sim	nao	nao	nao				Aterro sanitário
150550	Paragominas/PA	ATERRO SANITÁRIO																					Aterro controlado
171610	Paraíso do Tocantins/TO	Aterro Controlado		nao	nao	nao	Diária	nao	nao	nao	nao	nao	nao	nao	nao	nao	sim	nao	sim			4	Lixão
130340	Parintins/AM	Lixeira Pública	Operação	sim	sim	nao	Diária	nao	nao	sim	nao	nao	nao	nao	sim	sim	nao	nao	nao				Lixão

TABELA Up03 - INFORMAÇÕES SOBRE CARACTERÍSTICAS DAS UNIDADES DE PROCESSAMENTO POR DISPOSIÇÃO NO SOLO

ANO DE
REFERÊNCIA
2011

Município de localização		Nome da unidade	Características da unidade por disposição no solo																		Tipo de unidade segundo o município informante		
			Tip. de licença ambiental obtida	Cerca	Inst. adm.	Imper-meabilização da base	Frequência da col. dos resíduos	Drenagem de gases	Aprov. dos gases	Drenagem de águas pluviais	Recirc. de chorume	Drenagem de chorume	Trat. interno de chorume	Trat. externo de chorume	Vigilância	Monit. ambiental	Queima a céu aberto	Animais exceto aves	Presença catadores			Qtd. de moradias	
Código	Nome/UF		Up050	Up027	Up028	Up029	Up030	Up031	Up052	Up054	Up034	Up032	Up033	Up053	Up035	Up036	Up037	Up038	Up081	Up082	Up083	Up040	
REGIÃO NORTE		Up001	Up050	Up027	Up028	Up029	Up030	Up031	Up052	Up054	Up034	Up032	Up033	Up053	Up035	Up036	Up037	Up038	Up081	Up082	Up083	Up040	Up003
171630	Pau D Arco/TO	LIXÃO	Outro tipo	nao	nao	nao	Não é realizado	nao	nao	nao	nao	nao	nao	nao	nao	sim	sim	nao	nao				Lixão
150555	Pau D Arco/PA	lixão	Não existe	nao		nao	Diária	nao	nao	nao	nao	nao	nao	nao	nao			nao					Lixão
130350	Pauni/AM	Lixão																					Lixão
171650	Pedro Afonso/TO	LIXÃO MUNICIPAL		sim	nao	nao	Diária	nao	nao	nao	nao	nao	nao	nao	sim	nao	nao	nao	sim	0	3		Lixão
171660	Peixe/TO	Peixe		sim	nao	nao	Diária	nao	nao	nao	nao	nao	nao	nao	nao	sim	sim	nao	sim	0	4		Aterro controlado
110018	Pimenta Bueno/RO	Lixão	Não existe																				Lixão
171700	Pindorama do Tocantins/TO	LIXAO		sim	nao	nao	Semanal	nao	nao	nao	nao	nao	nao	nao	nao	nao	sim	nao	nao				Lixão
171750	Pium/TO	Prefeitura Municipal de Pium	Não existe	sim	nao	nao	Não é realizado	nao	nao	nao	nao	nao	nao	nao	nao	nao	sim	sim	nao				Lixão
171800	Porto Alegre do Tocantins/TO	lixão	Instalação	sim	sim	nao	Semanal	nao	nao	nao	nao	nao	nao	nao	nao	sim	nao	nao	nao				Lixão
171820	Porto Nacional/TO	lixao	Não existe	sim	nao	nao	Semanal	nao	nao	nao	nao	nao	nao	nao	nao	nao	sim	nao	sim	0	6		Lixão
110020	Porto Velho/RO	Lixão	Não existe	sim	nao	sim	Diária	nao	nao	nao	nao	nao	nao	nao	sim	sim	nao	nao	sim	0	200	220	Lixão
130353	Presidente Figueiredo/AM	LIXÃO DE PRESIDENTE	Não existe	sim	sim	nao	Semanal	nao	nao	nao	nao	nao	nao	nao	sim	nao	nao	nao	nao				Lixão
150610	Primavera/PA	Lixão Municipal de Primavera	Não existe	sim	nao	nao	Diária	nao	nao	nao	nao	sim	nao	nao	nao	nao	sim	sim	sim		4		Lixão
171855	Riachinho/TO	Lixão		nao	nao	nao	Não é realizado	nao	nao	nao	nao	nao	nao	nao	nao	nao	sim	sim	nao				Lixão
120040	Rio Branco/AC	Unidade de Tratamento e	Operação	sim	sim	sim	Diária	sim	nao	sim	sim	sim	sim	nao	sim	sim	nao	nao	nao				Aterro sanitário
120042	Rodrigues Alves/AC	Unidade de Recebimento de	Prévia	nao	sim	nao	Semanal	nao	nao	nao	nao	nao	nao	nao	nao	sim	nao	nao	nao				Lixão
150620	Salinópolis/PA	lixão		sim	nao	nao	Diária	nao	nao	nao	nao	nao	nao	nao	nao	nao	nao	nao	nao				Lixão
171884	Sandolândia/TO	LIXAO		sim	nao	nao	Semanal	nao	nao	nao	nao	nao	nao	nao	nao	nao	sim	nao	nao				Lixão
150640	Santa Cruz do Arari/PA	Lixão	Não existe	nao	nao	nao	Diária	nao	nao	nao	nao	nao	nao	nao	nao	nao	sim	sim	nao				Lixão
150655	Santa Luzia do Pará/PA	Lixão Municipal de Santa Luzia		nao	nao	nao	Não é realizado	nao	nao	nao	nao	nao	nao	nao	nao	nao	sim	sim	sim				Lixão
150680	Santarém/PA	Aterro Municipal do Perema	Não existe	sim	nao	nao	Diária	nao	nao	sim	nao	sim	sim	nao	sim	sim	nao	nao	sim	0	59		Aterro controlado
171900	Santa Tereza do Tocantins/TO	ATERRO SANITÁRIO DE	Instalação	sim	nao	sim	Não é realizado	nao	nao	nao	nao	nao	nao	nao	nao	nao	sim	nao	nao				Aterro sanitário
150710	São Caetano de Odivelas/PA	Lixão de São Caetano de	Outro tipo	nao	nao	nao	Semanal	nao	nao	nao	nao	nao	nao	nao	nao	sim	nao	nao	sim				Lixão
110149	São Francisco do Guaporé/RO	LIXÃO DE SÃO FRANCISCO		sim	nao	nao	Não é realizado	nao	nao	nao	nao	nao	nao	nao	nao	nao	nao	nao	nao				Lixão
130380	São Gabriel da Cachoeira/AM	Lixão	Não existe	nao	nao	sim	Não é realizado	nao	nao	nao	nao	nao	nao	nao	nao	nao	sim	nao	sim				Lixão
150745	São Geraldo do Araguaia/PA	Aterro Sanitário	Não existe	nao	nao	nao	Não é realizado	nao	nao	nao	nao	nao	nao	nao	nao	nao	sim	sim	nao				Lixão
150747	São João de Pirabas/PA	lixão	Não existe	sim	nao	nao	Não é realizado	nao	nao	nao	nao	nao	nao	nao	nao	nao	nao	nao	nao				Lixão
150770	São Sebastião da Boa Vista/PA	Lixão		nao	nao	nao	Não é realizado	nao	nao	nao	nao	nao	nao	nao	nao	nao	sim	nao	nao				Lixão
130395	São Sebastião do Uatumã/AM	lixão a céu aberto	Não existe	nao	nao	nao	Não é realizado	nao	nao	nao	nao	nao	nao	nao	nao	nao	sim	sim	sim	5	7		Lixão
150790	Soure/PA	aterro controlado	Não existe	sim	nao	sim	Semanal	nao	nao	sim	sim	nao	nao	nao	nao	nao	nao	nao	sim	0	20		Aterro controlado
172090	Taguatinga/TO	ATERRO SANITARIO	Operação	sim	nao	sim	Diária	sim	nao	sim	nao	sim	sim	nao	sim	sim	nao	nao	nao				Aterro sanitário
172093	Taipas do Tocantins/TO	LIXAO		sim	nao	nao	Não é realizado	nao	nao	nao	nao	nao	nao	nao	nao	nao	sim	nao	nao				Lixão
172097	Talismã/TO	Deposito de Residuos	Não existe	sim	nao	nao	Não é realizado	nao	nao	nao	nao	nao	nao	nao	nao	nao	sim	nao	nao				Lixão

TABELA Up03 - INFORMAÇÕES SOBRE CARACTERÍSTICAS DAS UNIDADES DE PROCESSAMENTO POR DISPOSIÇÃO NO SOLO

ANO DE
REFERÊNCIA
2011

Município de localização		Nome da unidade	Características da unidade por disposição no solo																		Tipo de unidade segundo o município informante		
			Tip. de licença ambiental obtida	Cerca	Inst. adm.	Impermeabilização da base	Frequência da col. dos resíduos	Drenagem de gases	Aprov. dos gases	Drenagem de águas pluviais	Recirc. de chorume	Drenagem de chorume	Trat. interno de chorume	Trat. externo de chorume	Vigilância	Monit. ambiental	Queima a céu aberto	Animais exceto aves	Presença catadores			Qtd. de moradias	
Ocorrência	Até 14 anos																		Maior de 14 anos	Unid.			
Código	Nome/UF																						
REGIÃO NORTE		Up001	Up050	Up027	Up028	Up029	Up030	Up031	Up052	Up054	Up034	Up032	Up033	Up053	Up035	Up036	Up037	Up038	Up081	Up082	Up083	Up040	Up003
172120	Tocantinópolis/TO	Prefeitura Municipal de	Não existe	nao	nao	nao	Não é realizado	nao	nao	nao	nao	nao	nao	nao	sim	nao	sim	sim	nao				Lixão
150803	Tracuateua/PA	Lixão Municipal de Tracuateua	Prévia	nao	nao	nao	Diária	nao	nao	nao	nao	nao	nao	nao	nao	nao	sim	sim	sim				Lixão
150810	Tucuruí/PA	Aterro controlado Tucuruí	Não existe	nao	nao	nao	Diária	nao	nao	nao	nao	nao	nao	nao	sim	nao	nao	nao	sim	0	0		Aterro controlado
150815	Uruará/PA	Déposito de Lixo		sim	sim	nao	Não é realizado	nao	nao	nao	sim	nao	nao	nao	nao	nao	sim	nao	nao				Lixão
130430	Uruará/AM	Lixão	Não existe	nao	nao	nao	Não é realizado	nao	nao	nao	nao	nao	nao	nao	nao	sim	sim	nao	sim	5	5		Lixão
130440	Urucurituba/AM	lixão	Não existe	nao	nao	nao	Não é realizado	nao	nao	nao	nao	nao	nao	nao	nao	nao	sim	nao	nao				Lixão
110175	Vale do Anari/RO	Lixão	Não existe	sim	nao	nao	Semanal	nao	nao	nao	nao	nao	nao	nao	nao	nao	sim	nao	nao				Lixão
110030	Vilhena/RO	Lixão de Vilhena	Prévia	sim	nao	nao	Não é realizado	nao	nao	nao	nao	nao	nao	nao	nao	nao	sim	nao	sim				Lixão
160080	Vitória do Jari/AP	Aterro sanitário		nao	sim	nao	Semanal	nao	nao	nao	nao	nao	nao	nao	nao	nao	sim	sim	nao				Aterro sanitário
172210	Xambioá/TO	Lixao		nao	nao	nao	Não é realizado	nao	nao	nao	nao	nao	nao	nao	nao	sim	sim		sim	0	15		Lixão

TABELA Up04
INFORMAÇÕES SOBRE A QUANTIDADE DE EQUIPAMENTOS DAS
UNIDADES DE PROCESSAMENTO POR DISPOSIÇÃO NO SOLO
(ATERROS SANITÁRIOS, CONTROLADOS E LIXÕES)

TABELA Up04 - INFORMAÇÕES SOBRE A QUANTIDADE DE EQUIPAMENTOS DAS UNIDADES DE PROCESSAMENTO POR DISPOSIÇÃO NO SOLO

ANO DE REFERÊNCIA 2011

Município de localização		Nome da unidade	Tipo de unidade segundo o município informante	Quantidade de equip. púb.usados rotineiramente na unidade de disposição						Quantidade de equip. privados usados rotineiramente na unidade de disposição							
				Trator de esteiras	Retroes-cavadeira	Pá carregadeira	Caminhão basculante	Caminhão pipa	Trator rolo compactador	Outros	Trator de esteiras	Retroes-cavadeira	Pá carregadeira	Caminhão basculante	Caminhão pipa	Trator rolo compactador	Outros
Código	Nome/UF			Unidade	Unidade	Unidade	Unidade	Unidade	Unidade	Unidade	Unidade	Unidade	Unidade	Unidade	Unidade	Unidade	Unidade
REGIÃO NORTE		Up001	Up003	Up015	Up016	Up017	Up018	Up071	Up069	Up019	Up020	Up021	Up022	Up023	Up075	Up073	Up024
150010	Abaetetuba/PA	Aterro Controlado de Abaetetuba	Aterro controlado	1								1		1			
150013	Abel Figueiredo/PA	LIXÃO MUNICIPAL	Lixão	1	0	1	0	0	0	0	0	0	0	0	0	0	0
150040	Alenquer/PA	ATERRO DE REJEITO	Lixão	3	1	2	1	1	1	0							
170035	Aliança do Tocantins/TO	Lixão Municipal	Lixão	1	1	0	0	0	0	0	0	0	0	0	0	0	0
130006	Amaturá/AM	Lixão	Lixão	0	0	0	1	0	0	0	0	0	0	0	0	0	0
130008	Anamá/AM	Lixão	Lixão	0	1	0	0	0	0	1							
170100	Ananás/TO	Secretaria Municipal de Obras	Lixão	0	0	0	1	1	0	0	0	0	0	0	0	0	0
170105	Angico/TO	lixao	Lixão	0	0	0	1	0	0	0	0	0	0	0	0	0	0
130014	Apuí/AM	Lixão	Lixão	0	0	0	0	0	0	0	0	0	0	0	0	0	0
170190	Araguacema/TO	lixão	Lixão	0	1	1	0	0	0	0							
170200	Araguaçu/TO	Aterro Sanitário	Aterro sanitário							5		0	0	0	0	0	0
170210	Araguaína/TO	Aterro Controlado de Resíduos Sólidos	Aterro controlado														
110002	Ariquemes/RO	Lixão de Ariquemes	Lixão	1	0	0	0	0	1	0	0	0	0	0	0	0	0
170240	Arraias/TO	Aterro Sanitário de Arraias	Aterro sanitário	1													
130020	Atalaia do Norte/AM	lixão	Lixão	1	1	0	0	0	0	0							
170255	Augustinópolis/TO	Lixão Municipal	Lixão				2			4							
150090	Augusto Corrêa/PA	Aterro Sanitario de Augusto Correa	Lixão														
170270	Aurora do Tocantins/TO	LIXAO	Lixão	0	0	1	0	0	0	0	0	0	0	0	0	0	0
130030	Autazes/AM	Lixão	Lixão														
170300	Babaçulândia/TO	aterro sanitario	Aterro sanitário	1	0	1	1	0	0	0	0	0	0	0	0	0	0
130040	Barcelos/AM	LIXÃO	Lixão	1	1	2	2										
130050	Barreirinha/AM	LIXÃO	Lixão	0	0	0	0	0	0	0	0	1	1	2	0	0	0
150140	Belém/PA	Aterro Sanitário do Aurá	Aterro controlado								4	1	1	3	1	1	0
130060	Benjamin Constant/AM	lixão à céu aberto	Lixão	1	0	0	1	0	0	0							
170320	Bernardo Sayão/TO	Lixã a Ceu Aberto	Lixão	0	1	0	2	0	0	0							
150170	Bragança/PA	LIXÃO DO MARROCOS	Lixão	0	0	0	0	0	0	0	0	0	0	0	0	0	0
120010	Brasília/AC	Lixão	Lixão	1	1												
150180	Breves/PA	SEOB	Lixão	1	1	2	1	1	0	0	0	0	0	6	0	0	0
170380	Buriti do Tocantins/TO	Lixão de Buriti do Tocantins	Lixão														
150200	Cachoeira do Arari/PA	Lixão	Lixão	0	0	0	0	0	0	0	0	0	0	0	0	0	0
150210	Cametá/PA	Lixão Municipal	Lixão	1	0	2	7	1	1	0							
170384	Campos Lindos/TO	lixão	Lixão				2										
150215	Canaã dos Carajás/PA	Lixão Municipal	Lixão	0	0	0	0	0	0	0	1	0	0	0	0	0	0

TABELA Up04 - INFORMAÇÕES SOBRE A QUANTIDADE DE EQUIPAMENTOS DAS UNIDADES DE PROCESSAMENTO POR DISPOSIÇÃO NO SOLO

ANO DE
REFERÊNCIA
2011

Município de localização		Nome da unidade	Tipo de unidade segundo o município informante	Quantidade de equip. púb.usados rotineiramente na unidade de disposição						Quantidade de equip. privados usados rotineiramente na unidade de disposição							
				Trator de esteiras	Retroes-cavadeira	Pá carregadeira	Caminhão basculante	Caminhão pipa	Trator rolo compactador	Outros	Trator de esteiras	Retroes-cavadeira	Pá carregadeira	Caminhão basculante	Caminhão pipa	Trator rolo compactador	Outros
Código	Nome/UF			Unidade	Unidade	Unidade	Unidade	Unidade	Unidade	Unidade	Unidade	Unidade	Unidade	Unidade	Unidade	Unidade	Unidade
REGIÃO NORTE		Up001	Up003	Up015	Up016	Up017	Up018	Up071	Up069	Up019	Up020	Up021	Up022	Up023	Up075	Up073	Up024
130090	Canutama/AM	lixão	Lixão	0	0	0	2	0	0	0	0	0	0	0	0	0	0
130100	Carauari/AM	Aterro controlado	Aterro controlado	0	0	0	2	0	1	0	0	0	0	0	0	0	0
170386	Cariri do Tocantins/TO	LIXÃO DE CARIRI DO TOCANTINS	Lixão	0	1	1	2	1	0	4	0	0	0	0	0	0	0
150240	Castanhal/PA	Lixão do Pantanal	Lixão	0	0	0	0	0		0	0	0	0	0	0	0	0
170550	Colinas do Tocantins/TO	Aterro Sanitário	Aterro controlado	1	0	0	0	0	0	0	0	0	0	0	0	0	0
170555	Combinado/TO	PREFEITURA MUNICIPAL DE COMBINADO	Aterro sanitário	0	0	1	1	0	0	0	0	0	0	0	0	0	0
110007	Corumbiara/RO	Aterro Controlado de Corumbiara	Aterro controlado	1	0	0	0	0	0	0	0	0	0	0	0	0	0
120020	Cruzeiro do Sul/AC	Aterro Sanitário	Lixão	1													
110094	Cujubim/RO	Lixão de Cujubim	Lixão	0	1	1								1			
170700	Dianópolis/TO	lixão	Lixão	1							0			2			
170720	Dois Irmãos do Tocantins/TO	Aterro Sanitário	Aterro sanitário	1	0	0	2	0	0	0	0	0	0	0	0	0	0
130140	Eirunepé/AM	lixão	Lixão	0	0	0	2	0	0	0	0	0	0	2	0	0	0
130150	Envira/AM	Lixão	Lixão	0	0	0	0	0	0	0	0	0	0	0	0	0	2
170740	Esperantina/TO	Lixão Municipal	Lixão	0	0	0	0	0	0	0	0	0	0	2	0	0	1
170755	Fátima/TO	ATERRO SANITÁRIO DE FÁTIMA	Aterro sanitário	0	0	1	0	0	0	1	0	0	0	0	0	0	0
170765	Figueirópolis/TO	Prefeitura Municipal	Lixão										1				
170770	Filadélfia/TO	LIXÃO	Lixão	1	1	1	1	0	0	0	0	0	0	0	0	0	0
130160	Fonte Boa/AM	LIXÃO	Lixão	1	1	0	0	0	0	0	0	0	0	0	0	0	0
170820	Formoso do Araguaia/TO	Lixão	Lixão	1	2	2	2	1	0	0	0	0	0	0	0	0	0
170825	Fortaleza do Tabocão/TO	aterro controlado	Aterro controlado				1										
170830	Goianorte/TO	LIXÃO DE GOIANORTE	Lixão	0	0	0	0	0	0	0							
170930	Guarai/TO	Lixão	Lixão														
170950	Gurupi/TO	ATERRO SANITARIO	Aterro sanitário	1			1										
130170	Humaitá/AM	Lixão	Lixão														
150320	Igarapé-Açu/PA	Lixão do Município de Igarapé-Açu	Lixão	0	0	1	3	0	0	0	0	0	0	0	0	0	0
150330	Igarapé-Miri/PA	LIXÃO DE IGARAPÉ-MIRI	Lixão	0	0	0	0	0	0	0	0	0	0	0	0	0	0
130185	Irlanduba/AM	Lixão de Irlanduba	Lixão	1	0	0	0	0	0	0	0	0	0	0	0	0	0
150360	Itaituba/PA	Lixão Estrada do faturão	Lixão	1	0	0	1	0	0	0	0	0	0	0	0	0	0
130195	Itamarati/AM	lixão	Lixão	0	0	1	1	0	0	0	0	0	0	0	0	0	0
171110	Itaporã do Tocantins/TO	Lixão municipal de Itaporã do Tocantins	Lixão	0	0	0	0	0	0	0	0	0	0	0	0	0	0
150375	Jacareacanga/PA	Lixão Municipal	Lixão			1	1				1	1		2	1	1	1
150380	Jacundá/PA	ATERRO DE RRSÍDUOS DE JACUNDÁ	Lixão	2	0	1	3	0	0	0	0	0	0	0	0	0	0
130210	Japurá/AM	Lixão	Lixão														

TABELA Up04 - INFORMAÇÕES SOBRE A QUANTIDADE DE EQUIPAMENTOS DAS UNIDADES DE PROCESSAMENTO POR DISPOSIÇÃO NO SOLO

ANO DE
REFERÊNCIA
2011

Município de localização		Nome da unidade	Tipo de unidade segundo o município informante	Quantidade de equip. púb.usados rotineiramente na unidade de disposição						Quantidade de equip. privados usados rotineiramente na unidade de disposição							
				Trator de esteiras	Retroes-cavadeira	Pá carregadeira	Caminhão basculante	Caminhão pipa	Trator rolo compactador	Outros	Trator de esteiras	Retroes-cavadeira	Pá carregadeira	Caminhão basculante	Caminhão pipa	Trator rolo compactador	Outros
Código	Nome/UF			Unidade	Unidade	Unidade	Unidade	Unidade	Unidade	Unidade	Unidade	Unidade	Unidade	Unidade	Unidade	Unidade	Unidade
REGIÃO NORTE		Up001	Up003	Up015	Up016	Up017	Up018	Up071	Up069	Up019	Up020	Up021	Up022	Up023	Up075	Up073	Up024
171180	Juarina/TO	Lixão	Lixão														
130230	Jutai/AM	Lixão	Lixão	0	0	0	0	0	0	2	0	0	0	0	0	0	0
130240	Lábrea/AM	Lixão de Lábrea	Lixão	0	0	1	1	0	0	3	0	0	0	0	0	0	0
171190	Lagoa da Confusão/TO	Lixão	Lixão	2	0	0	0	1	0	3	0	0	0	0	0	0	0
160030	Macapá/AP	Aterro Controlado (Antigo Carapirás)	Aterro controlado	0	0	0	0	0	0	0	1	1	1	3	1	0	1
150405	Mãe do Rio/PA	lixão de Mãe do Rio	Lixão	1	0	0	2	0	0	0							
130250	Manacapuru/AM	Lixão	Lixão														
130255	Manaquiri/AM	Lixão	Lixão														
130260	Manaus/AM	Aterro Resíduos Sólidos Públicos de Manaus	Aterro controlado								5	1	1	8	1	1	1
120033	Mâncio Lima/AC	LIXÃO	Lixão	0	0	0	0	0	0	0							
130270	Manicoré/AM	Lixão	Lixão	1	2	1	1	0	0	0	0	0	0	3	0	0	0
130280	Maraã/AM	Lixão	Lixão														
150420	Marabá/PA	Aterro Sanitário de Marabá	Aterro controlado	2	1	1	1	2	1								
150440	Marapanim/PA	Lixão	Lixão	1	1	1	0	0	0	0	0	0	0	0	0	0	0
130290	Maués/AM	Lixão	Lixão	1	0	0	1	0		2							
150450	Melgaço/PA	Lixão de Melgaço	Lixão	0	1	1	1	0	0	0	0	0	0	0	0	0	0
171320	Miracema do Tocantins/TO	Lixão	Lixão	1	0	1	5	0	0	0	0	0	0	0	0	0	0
171330	Miranorte/TO	Lixão de Miranorte	Lixão											4			
171370	Monte Santo do Tocantins/TO	Monte Santo do Tocantins	Lixão														
130310	Nova Olinda do Norte/AM	Prefeitura Municipal de Nova Olinda do Norte	Lixão		2		1										
171500	Nova Rosalândia/TO	Lixão a céu aberto	Lixão	0	0	0	0	0	0	1	0	0	0	0	0	0	0
130320	Novo Airão/AM	Lixão	Lixão														
171515	Novo Alegre/TO	LIXAO	Lixão	0	0	1	0	0	0	0							
130330	Novo Aripuanã/AM	Lixão	Lixão	0	1	1	3	0	0	3							
150503	Novo Progresso/PA	lixão	Lixão	0	0	0	0	0	0	0	2	1	0	0	0	0	0
150510	Óbidos/PA	Lixão Municipal	Lixão	1	1	1	0	1	0	1	0	0	0	1	0	1	0
150530	Oriximiná/PA	Lixão	Lixão	1		1											
150540	Ourém/PA	LIXÃO MUNICIPAL DE OURÉM	Lixão	0	0	1	2	0	0	0	0	0	0	0	0	0	0
150543	Ourilândia do Norte/PA	Aterro Controlado de Ourilândia do Norte	Lixão	1	0	0	0	0	0	0	0	0	0	0	0	0	0
172100	Palmas/TO	Aterro Sanitário de Palmas	Aterro sanitário				2				1		1				
150550	Paragominas/PA	ATERRO SANITÁRIO CONTROLADO	Aterro controlado														
171610	Paraíso do Tocantins/TO	Aterro Controlado	Lixão	1	0	0	0	0	0	0	0	0	0	0	0	0	0
130340	Parintins/AM	Lixeira Pública	Lixão	0	0	0	0	0	0	0	1	0	0	0	0	0	0

TABELA Up04 - INFORMAÇÕES SOBRE A QUANTIDADE DE EQUIPAMENTOS DAS UNIDADES DE PROCESSAMENTO POR DISPOSIÇÃO NO SOLO

ANO DE
REFERÊNCIA
2011

Município de localização		Nome da unidade	Tipo de unidade segundo o município informante	Quantidade de equip. púb.usados rotineiramente na unidade de disposição							Quantidade de equip. privados usados rotineiramente na unidade de disposição						
				Trator de esteiras	Retroes-cavadeira	Pá carregadeira	Caminhão basculante	Caminhão pipa	Trator rolo compactador	Outros	Trator de esteiras	Retroes-cavadeira	Pá carregadeira	Caminhão basculante	Caminhão pipa	Trator rolo compactador	Outros
Código	Nome/UF			Unidade	Unidade	Unidade	Unidade	Unidade	Unidade	Unidade	Unidade	Unidade	Unidade	Unidade	Unidade	Unidade	Unidade
REGIÃO NORTE		Up001	Up003	Up015	Up016	Up017	Up018	Up071	Up069	Up019	Up020	Up021	Up022	Up023	Up075	Up073	Up024
171630	Pau D Arco/TO	LIXÃO	Lixão	0	0	0	1	0	0	0	0	0	0	0	0	0	0
150555	Pau D Arco/PA	lixão	Lixão														
130350	Pauni/AM	Lixão	Lixão														
171650	Pedro Afonso/TO	LIXÃO MUNICIPAL	Lixão	0	1	1	1	0	0	1							
171660	Peixe/TO	Peixe	Aterro controlado	0	0	0	1	0	0	1							
110018	Pimenta Bueno/RO	Lixão	Lixão														
171700	Pindorama do Tocantins/TO	LIXAO	Lixão	0	0	0	1	0	0	0	0	0	0	0	0	0	0
171750	Pium/TO	Prefeitura Municipal de Pium	Lixão	1	1	1	2	1	0	2	0	0	0	0	0	0	0
171800	Porto Alegre do Tocantins/TO	lixão	Lixão	0	0	0	0	0	0	0	0	0	0	0	0	0	0
171820	Porto Nacional/TO	lixao	Lixão	0	0	1	0	0	0								
110020	Porto Velho/RO	Lixão	Lixão								2	1		15			4
130353	Presidente Figueiredo/AM	LIXÃO DE PRESIDENTE FIGUEIREDO	Lixão	0	0	0	0	0	0	0	0	0	0	0	0	0	0
150610	Primavera/PA	Lixão Municipal de Primavera	Lixão	1	0	1	3	0	0	0							
171855	Riachinho/TO	Lixão	Lixão	0	0	0	0	0	0	0	0	0	0	0	0	0	0
120040	Rio Branco/AC	Unidade de Tratamento e Disposição Final de Aterro sanitário									1	1	1	2	0	0	0
120042	Rodrigues Alves/AC	Unidade de Recebimento de Resíduos- Lixão	Lixão	0	0	1	0	0	0	0							
150620	Salinópolis/PA	lixão	Lixão		2		2										
171884	Sandolândia/TO	LIXAO	Lixão	0	0	0	0	0	0	0	0	0	0	0	0	0	0
150640	Santa Cruz do Arari/PA	Lixão	Lixão	1													
150655	Santa Luzia do Pará/PA	Lixão Municipal de Santa Luzia do Pará	Lixão	0	0	0	0	0	0	0	0	0	0	0	0	0	0
150680	Santarém/PA	Aterro Municipal do Perema	Aterro controlado	0	0	0	0	0	0	0	1	1	1	2	0	0	0
171900	Santa Tereza do Tocantins/TO	ATERRO SANITÁRIO DE SANTA TEREZA	Aterro sanitário	0	0	1	0	1	0	0	0	0	0	1	0	0	0
150710	São Caetano de Odivelas/PA	Lixão de São Caetano de Odivelas	Lixão	1	0	1	0	0	0	0	0	0	0	0	0	0	0
110149	São Francisco do Guaporé/RO	LIXÃO DE SÃO FRANCISCO DO GUAPORÉ	Lixão		1	1								1			
130380	São Gabriel da Cachoeira/AM	Lixão	Lixão	0	1	0	1	0	0	0							
150745	São Geraldo do Araguaia/PA	Aterro Sanitário	Lixão	0	0	0	0	0	0	0	0	0	0	0	0	0	0
150747	São João de Pirabas/PA	lixão	Lixão	0	0	2	2	0	0	0	0	0	0	0	0	0	0
150770	São Sebastião da Boa Vista/PA	Lixão	Lixão	0	1	1	2	0	1	0							
130395	São Sebastião do Uatumã/AM	lixão a céu aberto	Lixão		1	1	2										
150790	Soure/PA	aterro controlado	Aterro controlado			1	1										
172090	Taguatinga/TO	ATERRO SANITARIO MUNICIPAL	Aterro sanitário	1	0	0	1	0	0	0	0	0	0	0	0	0	0
172093	Taipas do Tocantins/TO	LIXAO	Lixão	0	0	0	0	0	0	0	0	0	0	0	0	0	0
172097	Talismã/TO	Deposito de Residuos Urbano/Lixão	Lixão	0	0	0	0	0	0	0	0	0	0	0	0	0	0

TABELA Up04 - INFORMAÇÕES SOBRE A QUANTIDADE DE EQUIPAMENTOS DAS UNIDADES DE PROCESSAMENTO POR DISPOSIÇÃO NO SOLO

ANO DE
REFERÊNCIA
2011

Município de localização		Nome da unidade	Tipo de unidade segundo o município informante	Quantidade de equip. púb.usados rotineiramente na unidade de disposição						Quantidade de equip. privados usados rotineiramente na unidade de disposição							
				Trator de esteiras	Retroes-cavadeira	Pá carregadeira	Caminhão basculante	Caminhão pipa	Trator rolo compactador	Outros	Trator de esteiras	Retroes-cavadeira	Pá carregadeira	Caminhão basculante	Caminhão pipa	Trator rolo compactador	Outros
Código	Nome/UF			Unidade	Unidade	Unidade	Unidade	Unidade	Unidade	Unidade	Unidade	Unidade	Unidade	Unidade	Unidade	Unidade	Unidade
REGIÃO NORTE		Up001	Up003	Up015	Up016	Up017	Up018	Up071	Up069	Up019	Up020	Up021	Up022	Up023	Up075	Up073	Up024
172120	Tocantinópolis/TO	Prefeitura Municipal de Tocantinópolis	Lixão	0	0	0	0	0	0	0	0	0	0	0	0	0	0
150803	Tracuateua/PA	Lixão Municipal de Tracuateua	Lixão	0	0	0	0	0	0	0	0	0	0	0	0	0	0
150810	Tucuruí/PA	Aterro controlado Tucuruí	Aterro controlado														
150815	Uruará/PA	Dépósito de Lixo	Lixão														
130430	Urucará/AM	Lixão	Lixão	0	0	1	2	0	0	0							
130440	Urucurituba/AM	lixão	Lixão	0	1	0	0	0	0	0	0	0	0	0	0	0	0
110175	Vale do Anari/RO	Lixão	Lixão	0	1	1	0	1	0	0	0	0	0	1	0	0	0
110030	Vilhena/RO	Lixão de Vilhena	Lixão	0	0	0	0	0	0	0	0	0	0	0	0	0	0
160080	Vitória do Jari/AP	Aterro sanitário	Aterro sanitário	0	1	0	1	0	0	0	1	0	1	0	1	1	0
172210	Xambioá/TO	Lixao	Lixão	1				1									

TABELA Up05
CADASTRO NACIONAL DE UNIDADES DE PROCESSAMENTO DE
RESÍDUOS SÓLIDOS URBANOS

TABELA Up05 - CADASTRO NACIONAL DE UNIDADES DE PROCESSAMENTO DE RESÍDUOS SÓLIDOS URBANOS

ANO DE
REFERÊNCIA
2011

Município de localização	Nome da unidade	Tipo	Situação da classificação	Município responsável pelo gerenciamento	Início de operação	Licença
Código Nome/UF						
REGIÃO NORTE	Up001	Up003		Up079	Up002	Up050
150010 Abaetetuba/PA	Aterro Controlado de Abaetetuba	Aterro controlado	2011	O próprio	2009	Operação
150013 Abel Figueiredo/PA	LIXÃO MUNICIPAL	Lixão	2011	O próprio	2000	
120001 Acrelândia/AC	yada	Aterro sanitário	Não Atualizada	O próprio		
150040 Alenquer/PA	ATERRO DE REJEITO	Lixão	2011	O próprio	2011	Não existe
170035 Aliança do Tocantins/TO	Lixão Municipal	Lixão	2011	O próprio	1990	Não existe
170035 Aliança do Tocantins/TO	aterro controlado		2011	O próprio	2000	
170035 Aliança do Tocantins/TO	vala de resíduos de serviço de saúde		2011	O próprio	2000	
110001 Alta Floresta D Oeste/RO	Lixão Municipal	Lixão	Não Atualizada	O próprio	1998	
150060 Altamira/PA	Lixão		Não Atualizada	O próprio	1995	
140005 Alto Alegre/RR	Aterro Sanitário Municipal	Aterro sanitário	Não Atualizada	O próprio	2002	
170070 Alvorada/TO	PREFEITURA MUNICIPAL DE ALVORADA	Lixão	Não Atualizada	O próprio	2009	
130006 Amaturá/AM	Lixão	Lixão	2011	O próprio		Não existe
130008 Anamá/AM	Lixão	Lixão	2011	O próprio		Não existe
130008 Anamá/AM	Incinerador desativado		2011	O próprio	2010	
170100 Ananás/TO	Secretaria Municipal de Obras	Lixão	2011	O próprio	2011	Não existe
170105 Angico/TO	lixao	Lixão	2011	O próprio		
130014 Apuí/AM	Lixão	Lixão	2011	O próprio		Não existe
170190 Araguacema/TO	lixão	Lixão	2011	O próprio		Outro tipo
170200 Araguaçu/TO	Unidade de transbordo		2011	O próprio	2006	
170200 Araguaçu/TO	Vala Especifica de RSS	Vala especifica de RSS	2011	O próprio	2006	Operação
170200 Araguaçu/TO	Unidade de Manejo de galhadas e podas	Unidade de manejo de galhadas e podas	2011	O próprio	2006	Operação
170200 Araguaçu/TO	Aterro Sanitário	Aterro sanitário	2011	O próprio	2006	Operação
170210 Araguaína/TO	Aterro Controlado de Resíduos Sólidos	Aterro controlado	2011	O próprio	1998	
170210 Araguaína/TO	Vala para RSS	Vala especifica de RSS	2011	O próprio	1998	Operação
170210 Araguaína/TO	Aterro de residuos inertes	Aterro de Resíduos da Construção Civil	2011	O próprio	2003	Não existe
110002 Ariquemes/RO	Lixão de Ariquemes	Lixão	2011	O próprio	1985	
170240 Arraias/TO	Aterro Sanitário de Arraias	Aterro sanitário	2011	O próprio	2011	Operação
130020 Atalaia do Norte/AM	lixão	Lixão	2011	O próprio		
170255 Augustinópolis/TO	Lixão Municipal	Lixão	2011	O próprio	1984	Não existe
150090 Augusto Corrêa/PA	Aterro Sanitario de Augusto Correa	Lixão	2011	O próprio	2009	Prévia
170270 Aurora do Tocantins/TO	LIXAO	Lixão	2011	O próprio		
130030 Autazes/AM	Lixão	Lixão	2011	O próprio		
170300 Babaçulândia/TO	aterro sanitario	Aterro sanitário	2011	O próprio	2006	Operação

TABELA Up05 - CADASTRO NACIONAL DE UNIDADES DE PROCESSAMENTO DE RESÍDUOS SÓLIDOS URBANOS

ANO DE
REFERÊNCIA
2011

Município de localização	Nome da unidade	Tipo	Situação da classificação	Município responsável pelo gerenciamento	Início de operação	Licença
Código Nome/UF						
REGIÃO NORTE	Up001	Up003		Up079	Up002	Up050
150125 Bannach/PA	SECRETARIA MUNICIPAL DE OBRAS E SERVIÇOS BASIOS	Outra	Não Atualizada	O próprio	2008	
130040 Barcelos/AM	LIXÃO	Lixão	2011	O próprio		
130050 Barreirinha/AM	LIXÃO	Lixão	2011	O próprio	2011	Prévia
150140 Belém/PA	Unidade de Triagem da COOTPA		2011	O próprio	2004	
150140 Belém/PA	Aterro de inertes		2011	O próprio	2001	
150140 Belém/PA	Aterro Sanitário do Aurá	Aterro controlado	2011	O próprio	1990	
150140 Belém/PA	Célula especial de RSS		2011	O próprio	2004	
150140 Belém/PA	Unidade de incineração de RSS		2011	O próprio	2003	
150150 Benevides/PA	Lixão Bairro das Flores		Não Atualizada	O próprio	1997	
130060 Benjamin Constant/AM	lixão à céu aberto	Lixão	2011	O próprio	1988	Não existe
170320 Bernardo Sayão/TO	Lixão a Céu Aberto	Lixão	2011	O próprio		
140010 Boa Vista/RR	Cooperativa dos Amigos Catadores de Resíduos Sólidos		Não Atualizada	O próprio	2004	
140010 Boa Vista/RR	Aterro Sanitário	Aterro sanitário	Não Atualizada	O próprio	2003	
140010 Boa Vista/RR	Vala para RSS		Não Atualizada	O próprio	2003	
150170 Bragança/PA	LIXÃO DO MARROCOS	Lixão	2011	O próprio	1992	Não existe
120010 Brasília/AC	Lixão	Lixão	2011	O próprio		
170370 Brejinho de Nazaré/TO	ATERRO SANITARIO NSRA DE NAZARE	Aterro sanitário	Não Atualizada	O próprio	2006	
150180 Breves/PA	SEOB	Lixão	2011	O próprio	2010	Não existe
170380 Buriti do Tocantins/TO	Lixão de Buriti do Tocantins	Lixão	2011	O próprio	2011	
110045 Buritis/RO	Prefeitura Municipal de Buritis	Lixão	Não Atualizada	O próprio	2009	
110060 Cacaulândia/RO	PREFEITURA MUNICIPAL DE CACAULANDIA	Lixão	Não Atualizada	O próprio	2008	
150200 Cachoeira do Arari/PA	Lixão	Lixão	2011	O próprio		Prévia
150210 Cametá/PA	Usina de Compostagem	Unidade de compostagem (pátio ou usina)	2011	O próprio	2005	
150210 Cametá/PA	Lixão Municipal	Lixão	2011	O próprio	1975	Não existe
150210 Cametá/PA	Usina de Reciclagem	Unidade de triagem (galpão ou usina)	2011	O próprio	2005	Não existe
170384 Campos Lindos/TO	lixão	Lixão	2011	O próprio	2011	Outro tipo
150215 Canaã dos Carajás/PA	Lixão Municipal	Lixão	2011	O próprio	2011	Não existe
150215 Canaã dos Carajás/PA	CLEAN SERVICE		2011	O próprio	2009	
130090 Canutama/AM	lixão	Lixão	2011	O próprio	2011	Não existe
150220 Capanema/PA	Prefeitura Municipal de Capanema	Lixão	Não Atualizada	O próprio	2002	
130100 Carauari/AM	Aterro controlado	Aterro controlado	2011	O próprio	2011	Operação
170386 Cariri do Tocantins/TO	LIXÃO DE CARIRI DO TOCANTINS	Lixão	2011	O próprio	1989	Outro tipo
170386 Cariri do Tocantins/TO	COMUNIDADE PA COIMBRA-165 FAMILIAS	Queima em forno de qualquer tipo	2011	O próprio		Outro tipo

TABELA Up05 - CADASTRO NACIONAL DE UNIDADES DE PROCESSAMENTO DE RESÍDUOS SÓLIDOS URBANOS

ANO DE
REFERÊNCIA
2011

Município de localização	Nome da unidade	Tipo	Situação da classificação	Município responsável pelo gerenciamento	Início de operação	Licença
Código Nome/UF						
REGIÃO NORTE	Up001	Up003		Up079	Up002	Up050
150240 Castanhal/PA	Lixão do Pantanal	Lixão	2011	O próprio	2011	Não existe
110090 Castanheiras/RO	Castanheiras	Outra	Não Atualizada	O próprio		
170410 Centenário/TO	CENTENARIO_UP	Lixão	Não Atualizada	O próprio		Não existe
170510 Chapada da Natividade/TO	Aterro Sanitário	Aterro sanitário	Não Atualizada	O próprio	2008	
130120 Coari/AM	Aterro Sanitário de Coari	Aterro sanitário	Não Atualizada	O próprio		
150260 Colares/PA	Lixão Municipal de Colares	Lixão	Não Atualizada	O próprio	2009	
170550 Colinas do Tocantins/TO	Aterro Sanitário	Aterro controlado	2011	O próprio	2009	Instalação
170555 Combinado/TO	PREFEITURA MUNICIPAL DE COMBINADO	Aterro sanitário	2011	O próprio	2009	Operação
150270 Conceição do Araguaia/PA	conceição do araguaia	Aterro controlado	Não Atualizada	O próprio	1980	
110007 Corumbiara/RO	Aterro Controlado de Corumbiara	Aterro controlado	2011	O próprio	2009	Instalação
120020 Cruzeiro do Sul/AC	Aterro Sanitário	Lixão	2011	O próprio	1998	Não existe
110094 Cujubim/RO	Lixão de Cujubim	Lixão	2011	O próprio	2006	
170700 Dianópolis/TO	lixão	Lixão	2011	O próprio	2011	Outro tipo
170710 Divinópolis do Tocantins/TO	ATERRO SANITÁRIO MUNICIPAL	Aterro sanitário	Não Atualizada	O próprio	2009	
170720 Dois Irmãos do Tocantins/TO	Aterro Sanitário	Aterro sanitário	2011	O próprio	2008	Operação
170730 Dueré/TO	MUNICIPIO DE DUERE	Aterro sanitário	Não Atualizada	O próprio	2009	
130140 Eirunepé/AM	lixão	Lixão	2011	O próprio	2005	Não existe
150295 Eldorado dos Carajás/PA	Lixão Municipal de Eldorado dos Carajás	Lixão	Não Atualizada	O próprio	2009	
130150 Envira/AM	Lixão	Lixão	2011	O próprio	2011	Não existe
170740 Esperantina/TO	Lixão Municipal	Lixão	2011	O próprio	2009	Instalação
170755 Fátima/TO	ATERRO SANITÁRIO DE FÁTIMA	Aterro sanitário	2011	O próprio	2003	Operação
120030 Feijó/AC	Lixão		Não Atualizada	O próprio		
170765 Figueirópolis/TO	Prefeitura Municipal	Lixão	2011	O próprio	1999	Não existe
170770 Filadélfia/TO	LIXÃO	Lixão	2011	O próprio	2000	Não existe
130160 Fonte Boa/AM	LIXÃO	Lixão	2011	O próprio		
170820 Formoso do Araguaia/TO	Lixão	Lixão	2011	O próprio		Não existe
170825 Fortaleza do Tabocão/TO	aterro controlado	Aterro controlado	2011	O próprio	2005	Não existe
150307 Garrafão do Norte/PA	Garrafão do Norte	Lixão	Não Atualizada	O próprio		
170830 Goianorte/TO	LIXÃO DE GOIANORTE	Lixão	2011	O próprio	2002	Não existe
110010 Guajará-Mirim/RO	Vala para RSS		Não Atualizada	O próprio		
110010 Guajará-Mirim/RO	Lixão		Não Atualizada	O próprio		
170930 Guaraí/TO	Lixão	Lixão	2011	O próprio		Não existe
170950 Gurupi/TO	ATERRO SANITARIO	Aterro sanitário	2011	O próprio	2001	Outro tipo

TABELA Up05 - CADASTRO NACIONAL DE UNIDADES DE PROCESSAMENTO DE RESÍDUOS SÓLIDOS URBANOS

ANO DE
REFERÊNCIA
2011

Município de localização		Nome da unidade	Tipo	Situação da classificação	Município responsável pelo gerenciamento	Início de operação	Licença
Código	Nome/UF						
REGIÃO NORTE		Up001	Up003		Up079	Up002	Up050
170950	Gurupi/TO	Agência Gurupiense de Desenvolvimento AGD -		2011	O próprio	2001	
130170	Humaitá/AM	Lixão	Lixão	2011	O próprio		Não existe
150320	Igarapé-Açu/PA	Lixão do Município de Igarapé-Açu	Lixão	2011	O próprio	2010	Não existe
150330	Igarapé-Miri/PA	LIXÃO DE IGARAPÉ-MIRI	Lixão	2011	O próprio	2000	
130185	Iranduba/AM	Lixão de Iranduba	Lixão	2011	O próprio	1995	Não existe
150350	Irituia/PA	Lixão Municipal de Irituia	Lixão	Não Atualizada	O próprio	2009	
171050	Itacajá/TO	Aterro Sanitário	Lixão	Não Atualizada	O próprio		
130190	Itacoatiara/AM	Lixão Municipal	Lixão	Não Atualizada	O próprio	1986	
150360	Itaituba/PA	Lixão Estrada de Barreiras		2011	O próprio	1984	
150360	Itaituba/PA	Lixão Estrada do faturão	Lixão	2011	O próprio	2009	Prévia
130195	Itamarati/AM	lixão	Lixão	2011	O próprio		
171110	Itaporã do Tocantins/TO	Lixão municipal de Itaporã do Tocantins	Lixão	2011	O próprio	2011	Não existe
150375	Jacareacanga/PA	Lixão Municipal	Lixão	2011	O próprio	2002	Não existe
150380	Jacundá/PA	ATERRO DE RRSÍDUOS DE JACUNDÁ	Lixão	2011	O próprio	1995	Não existe
130210	Japurá/AM	Lixão	Lixão	2011	O próprio		
110012	Ji-Paraná/RO	Lixão Controlada	Lixão	Não Atualizada	O próprio	2003	
110012	Ji-Paraná/RO	ATERRO CONTROLADO	Aterro controlado	Não Atualizada	O próprio	2006	
171180	Juarina/TO	Lixão	Lixão	2011	O próprio		
130230	Jutai/AM	Lixão	Lixão	2011	O próprio	2011	
130240	Lábrea/AM	Lixão de Lábrea	Lixão	2011	O próprio		Não existe
171190	Lagoa da Confusão/TO	Lixão	Lixão	2011	O próprio	2005	Prévia
171245	Luzinópolis/TO	LIXÃO MUNICIPAL DE LUZINÓPOLIS	Lixão	Não Atualizada	O próprio	1997	
160030	Macapá/AP	Aterro de Não-Inerte		2011	O próprio	2008	
160030	Macapá/AP	Aterro Controlado (Antigo Carapirás)	Aterro controlado	2011	O próprio	1998	
150405	Mãe do Rio/PA	lixão de Mãe do Rio	Lixão	2011	O próprio	2011	Não existe
130250	Manacapuru/AM	Associação dos Catadores de Materiais Recicláveis Unidos de		2011	O próprio		
130250	Manacapuru/AM	Lixão	Lixão	2011	O próprio		
130255	Manaquiri/AM	Lixão	Lixão	2011	O próprio		
130260	Manaus/AM	Aterro Resíduos Sólidos Públicos de Manaus (Km 19)	Aterro controlado	2011	O próprio	1986	Operação
120033	Mâncio Lima/AC	LIXÃO	Lixão	2011	O próprio		
130270	Manicoré/AM	Lixão	Lixão	2011	O próprio	2003	Não existe
130280	Maraã/AM	Lixão	Lixão	2011	O próprio		Não existe
150420	Marabá/PA	Aterro Sanitário de Marabá	Aterro controlado	2011	O próprio	2003	

TABELA Up05 - CADASTRO NACIONAL DE UNIDADES DE PROCESSAMENTO DE RESÍDUOS SÓLIDOS URBANOS

ANO DE
REFERÊNCIA
2011

Município de localização		Nome da unidade	Tipo	Situação da classificação	Município responsável pelo gerenciamento	Início de operação	Licença
Código	Nome/UF						
REGIÃO NORTE		Up001	Up003		Up079	Up002	Up050
150440	Marapanim/PA	Lixão	Lixão	2011	O próprio	1994	Não existe
130290	Maués/AM	Lixão	Lixão	2011	O próprio		
160040	Mazagão/AP	Vala Específica para RSS		Não Atualizada	O próprio	2005	
160040	Mazagão/AP	Lixeira Pública		Não Atualizada	O próprio	2005	
150450	Melgaço/PA	Lixão de Melgaço	Lixão	2011	O próprio	2011	Prévia
110120	Ministro Andreazza/RO	ministro andreazza	Lixão	Não Atualizada	O próprio	2009	
171320	Miracema do Tocantins/TO	Lixão	Lixão	2011	O próprio	1978	Não existe
171330	Miranorte/TO	Lixão de Miranorte	Lixão	2011	O próprio	2011	Não existe
171360	Monte do Carmo/TO	Prefeitura de Monte Claro	Aterro sanitário	Não Atualizada	O próprio		
171370	Monte Santo do Tocantins/TO	Monte Santo do Tocantins	Lixão	2011	O próprio		
171420	Natividade/TO	Aterro sanitário	Aterro sanitário	Não Atualizada	O próprio		
150495	Nova Esperança do Piriá/PA	Lixão Municipal de Nova Esperança do Piriá	Lixão	Não Atualizada	O próprio	2009	
130310	Nova Olinda do Norte/AM	Prefeitura Municipal de Nova Olinda do Norte	Lixão	2011	O próprio	1993	Não existe
171500	Nova Rosalândia/TO	Aterro Sanitário		2011	O próprio		
171500	Nova Rosalândia/TO	Lixão a céu aberto	Lixão	2011	O próprio		Não existe
130320	Novo Airão/AM	Lixão	Lixão	2011	O próprio		Não existe
171515	Novo Alegre/TO	LIXAO	Lixão	2011	O próprio		Não existe
130330	Novo Aripuanã/AM	Lixão	Lixão	2011	O próprio		Outro tipo
150503	Novo Progresso/PA	lixão	Lixão	2011	O próprio	2010	Não existe
150510	Óbidos/PA	Lixão Municipal	Lixão	2011	O próprio	2004	Instalação
150530	Oriximiná/PA	Lixão	Lixão	2011	O próprio	1990	Não existe
150530	Oriximiná/PA	Unidade de tratamento por incineração		2011	O próprio	1985	
150540	Ourém/PA	LIXÃO MUNICIPAL DE OURÉM	Lixão	2011	O próprio	2011	Não existe
150543	Ourilândia do Norte/PA	Aterro Controlado de Ourilândia do Norte	Lixão	2011	O próprio	2011	Operação
172100	Palmas/TO	Aterro Sanitário de Palmas	Aterro sanitário	2011	O próprio	2001	Operação
172100	Palmas/TO	Valas para Resíduo de Saúde no Aterro	Vala específica de RSS	2011	O próprio	2001	Operação
150550	Paragominas/PA	ATERRO SANITÁRIO CONTROLADO	Aterro controlado	2011	O próprio		
171610	Paraíso do Tocantins/TO	Aterro Controlado	Lixão	2011	O próprio		
171610	Paraíso do Tocantins/TO	ARPA	Unidade de triagem (galpão ou usina)	2011	O próprio	2007	
130340	Parintins/AM	Lixeira Pública	Lixão	2011	O próprio	1995	Operação
150555	Pau D Arco/PA	lixão	Lixão	2011	O próprio		Não existe
171630	Pau D Arco/TO	LIXÃO	Lixão	2011	O próprio		Outro tipo
130350	Pauini/AM	Lixão	Lixão	2011	O próprio		

TABELA Up05 - CADASTRO NACIONAL DE UNIDADES DE PROCESSAMENTO DE RESÍDUOS SÓLIDOS URBANOS

ANO DE
REFERÊNCIA
2011

Município de localização	Nome da unidade	Tipo	Situação da classificação	Município responsável pelo gerenciamento	Início de operação	Licença
Código Nome/UF						
REGIÃO NORTE	Up001	Up003		Up079	Up002	Up050
171650 Pedro Afonso/TO	LIXÃO MUNICIPAL	Lixão	2011	O próprio	2003	
171660 Peixe/TO	Peixe	Aterro controlado	2011	O próprio		
110018 Pimenta Bueno/RO	Lixão	Lixão	2011	O próprio	2011	Não existe
171700 Pindorama do Tocantins/TO	LIXAO	Lixão	2011	O próprio		
171750 Pium/TO	Prefeitura Municipal de Pium	Lixão	2011	O próprio	1987	Não existe
171800 Porto Alegre do Tocantins/TO	lixão	Lixão	2011	O próprio	2008	Instalação
171820 Porto Nacional/TO	lixao	Lixão	2011	O próprio	2002	Não existe
171820 Porto Nacional/TO	UNIDADE DE TRIAGEM		2011	O próprio	2005	
171820 Porto Nacional/TO	Aterro de Inertes		2011	O próprio	2005	
171820 Porto Nacional/TO	Associação de Catadores de Materiais Recicláveis		2011	O próprio	2005	
171820 Porto Nacional/TO	Diretoria de Limpeza Urbana (Aterro)		2011	O próprio	2005	
171820 Porto Nacional/TO	Unidade de podas e galhadas		2011	O próprio	2005	
110020 Porto Velho/RO	Lixão Km 18 (desativado)		2011	O próprio	1992	
110020 Porto Velho/RO	Lixão	Lixão	2011	O próprio	2011	Não existe
110020 Porto Velho/RO	Incinerador Próprio		2011	O próprio	2011	
110020 Porto Velho/RO	Aterro Sanitário (em andamento)		2011	O próprio		
110020 Porto Velho/RO	Lixão Km 19		2011	O próprio	2011	
110020 Porto Velho/RO	Vala de RSS	Vala específica de RSS	2011	O próprio	2011	
150600 Prainha/PA	Lixão Prainha 01	Lixão	Não Atualizada	O próprio	2009	
130353 Presidente Figueiredo/AM	LIXÃO DE PRESIDENTE FIGUEIREDO	Lixão	2011	O próprio	2010	Não existe
110025 Presidente Médici/RO	Lixão de Presidente médici	Lixão	Não Atualizada	O próprio		
150610 Primavera/PA	Lixão Municipal de Primavera	Lixão	2011	O próprio	2011	Não existe
150611 Quatipuru/PA	Lixão Municipal de Quatipuru	Lixão	Não Atualizada	O próprio	2009	
171855 Riachinho/TO	Lixão	Lixão	2011	O próprio	2005	
120040 Rio Branco/AC	Unidade de Tratamento e Disposição Final de Resíduo	Aterro sanitário	2011	O próprio	2009	Operação
120040 Rio Branco/AC	Unidade de Tratamento de RSS	Unid. tratamento por microondas ou	2011	O próprio	2009	Operação
120040 Rio Branco/AC	Central de Reciclagem de RCC	Área de reciclagem de RCD (=un reciclagem	2011	O próprio	2009	Operação
120040 Rio Branco/AC	Unidade de Triagem de Recicláveis	Unidade de triagem (galpão ou usina)	2011	O próprio	2009	Operação
120040 Rio Branco/AC	Aterro de Inertes	Aterro de Resíduos da Construção Civil	2011	O próprio	2003	Não existe
120040 Rio Branco/AC	Aterro Controlado de Lixo		2011	O próprio	2003	
120040 Rio Branco/AC	Aterro RSS		2011	O próprio	2009	
120040 Rio Branco/AC	Central de Compostagem	Unidade de compostagem (pátio ou usina)	2011	O próprio	2009	Operação
120040 Rio Branco/AC	ECOPONTO - Central de Rescebimento de Pneus	Outra	2011	O próprio	2009	Operação

TABELA Up05 - CADASTRO NACIONAL DE UNIDADES DE PROCESSAMENTO DE RESÍDUOS SÓLIDOS URBANOS

ANO DE
REFERÊNCIA
2011

Município de localização	Nome da unidade	Tipo	Situação da classificação	Município responsável pelo gerenciamento	Início de operação	Licença
Código Nome/UF						
REGIÃO NORTE	Up001	Up003		Up079	Up002	Up050
120042 Rodrigues Alves/AC	Unidade de Recebimento de Resíduos- Lixão	Lixão	2011	O próprio	2008	Prévia
110028 Rolim de Moura/RO	Lixão de Rolim de Moura	Lixão	Não Atualizada	O próprio		
150620 Salinópolis/PA	lixão	Lixão	2011	O próprio		
171880 Sampaio/TO	LIXÃO MUNICIPAL DE SAMPAIO	Lixão	Não Atualizada	O próprio	2007	
171884 Sandoiândia/TO	LIXAO	Lixão	2011	O próprio		
150635 Santa Bárbara do Pará/PA	Unidade de Disposição	Lixão	Não Atualizada	O próprio	1993	
150640 Santa Cruz do Arari/PA	Lixão	Lixão	2011	O próprio	2007	Não existe
171886 Santa Fé do Araguaia/TO	Lixão Santa Fé do Araguaia	Lixão	Não Atualizada	O próprio		
150655 Santa Luzia do Pará/PA	Lixão Municipal de Santa Luzia do Pará	Lixão	2011	O próprio	2009	
160060 Santana/AP	Lixeira Pública	Lixão	Não Atualizada	O próprio	1980	
150680 Santarém/PA	Aterro Municipal do Perema	Aterro controlado	2011	O próprio	2003	Não existe
171900 Santa Tereza do Tocantins/TO	ATERRO SANITÁRIO DE SANTA TEREZA DO TOCANTINS	Aterro sanitário	2011	O próprio	2011	Instalação
150700 Santo Antônio do Tauá/PA	Lixão Municipal de Santo Antônio do Tauá	Lixão	Não Atualizada	O próprio	2009	
150710 São Caetano de Odivelas/PA	Lixão de São Caetano de Odivelas	Lixão	2011	O próprio	2004	Outro tipo
150720 São Domingos do Capim/PA	Lixão Municipal de São Domingos do Capim	Lixão	Não Atualizada	O próprio	2009	
110149 São Francisco do Guaporé/RO	LIXÃO DE SÃO FRANCISCO DO GUAPORÉ	Lixão	2011	O próprio	2011	
130380 São Gabriel da Cachoeira/AM	Lixão	Lixão	2011	O próprio	1995	Não existe
150745 São Geraldo do Araguaia/PA	Aterro Sanitário	Lixão	2011	O próprio	1998	Não existe
150746 São João da Ponta/PA	São João da Ponta	Lixão	Não Atualizada	O próprio	1996	
150747 São João de Pirabas/PA	lixão	Lixão	2011	O próprio	2005	Não existe
172025 São Salvador do Tocantins/TO	Aterro Sanitário	Aterro sanitário	Não Atualizada	O próprio		
150770 São Sebastião da Boa Vista/PA	Lixão	Lixão	2011	O próprio		
130395 São Sebastião do Uatumã/AM	lixão a céu aberto	Lixão	2011	O próprio	2004	Não existe
150790 Soure/PA	aterro controlado	Aterro controlado	2011	O próprio	2007	Não existe
150790 Soure/PA	galpão de triagem	Unidade de triagem (galpão ou usina)	2011	O próprio	2010	Instalação
130406 Tabatinga/AM	Lixeira Municipal		Não Atualizada	O próprio	2002	
172090 Taguatinga/TO	ATERRO SANITARIO MUNICIPAL	Aterro sanitário	2011	O próprio	2010	Operação
172093 Taipas do Tocantins/TO	LIXAO	Lixão	2011	O próprio		
172097 Talismã/TO	Deposito de Residuos Urbano/Lixão	Lixão	2011	O próprio	1997	Não existe
110155 Teixeiraópolis/RO	ATERRO SANITÁRIO DE TEIXEIRÓPOLIS	Aterro sanitário	Não Atualizada	O próprio	2010	
150797 Terra Santa/PA	Terra Santa		2011	O próprio	2001	
172110 Tocantínia/TO	Aterro Sanitário de Tocantínia	Aterro sanitário	Não Atualizada	O próprio	2008	
172120 Tocantinópolis/TO	Prefeitura Municipal de Tocantinópolis	Lixão	2011	O próprio	1985	Não existe

TABELA Up05 - CADASTRO NACIONAL DE UNIDADES DE PROCESSAMENTO DE RESÍDUOS SÓLIDOS URBANOS

ANO DE
REFERÊNCIA
2011

Município de localização		Nome da unidade	Tipo	Situação da classificação	Município responsável pelo gerenciamento	Início de operação	Licença
Código	Nome/UF						
REGIÃO NORTE		Up001	Up003		Up079	Up002	Up050
150803	Tracuateua/PA	Lixão Municipal de Tracuateua	Lixão	2011	O próprio	2009	Prévia
150805	Trairão/PA	PREFEITURA MUNICIPAL DE TRAIÇÃO	Aterro controlado	Não Atualizada	O próprio	2009	
150808	Tucumã/PA	Aterro sanitário	Lixão	Não Atualizada	O próprio	2009	
150810	Tucuruí/PA	Aterro controlado Tucuruí	Aterro controlado	2011	O próprio	2010	Não existe
150815	Uruará/PA	Déposito de Lixo	Lixão	2011	O próprio		
130430	Urucará/AM	Lixão	Lixão	2011	O próprio	2008	Não existe
130440	Urucurituba/AM	lixão	Lixão	2011	O próprio		Não existe
110175	Vale do Anari/RO	Lixão	Lixão	2011	O próprio	1999	Não existe
150820	Vigia/PA	Lixão Municipal de Vigia	Lixão	Não Atualizada	O próprio	2009	
110030	Vilhena/RO	Lixão de Vilhena	Lixão	2011	O próprio	2005	Prévia
160080	Vitória do Jari/AP	Aterro sanitário	Aterro sanitário	2011	O próprio		
172208	Wanderlândia/TO	Wanderlandia	Vala especifica de RSS	Não Atualizada	O próprio	1983	
172210	Xambioá/TO	Lixao	Lixão	2011	O próprio	2008	

TABELA Po01
POLÍTICA, PLANO E CONSÓRCIOS INTERMUNICIPAIS DE SANEAMENTO

TABELA Po01 - POLÍTICA, PLANO E CONSÓRCIOS INTERMUNICIPAIS DE SANEAMENTO

ANO DE
REFERÊNCIA
2011

Município		Consórcio Intermunicipal regulamentado pela Lei Federal nº 11.107/05 que tenha como uma de suas atribuições a gestão ou a prestação de serviços de limpeza urbana ou manejo de resíduos sólidos			
Código	Nome/UF	Município integrante de Consórcio intermunicipal	Sigla / Nome do Consórcio	Nº/Ano da Lei Municipal autorizativa de constituição ou adesão ao Consórcio	Demais municípios integrantes do Consórcio Intermunicipal
REGIÃO NORTE		Po042	Po043	Po045	Po046
150010	Abaetetuba/PA	Não			
150013	Abel Figueiredo/PA	Não			
150040	Alenquer/PA	Não			
170035	Aliança do Tocantins/TO	Em processo de elaboração			
130006	Amaturá/AM	Não			
130008	Anamá/AM	Não			
170100	Ananás/TO	Em processo de elaboração			Riachinho - TO
170105	Angico/TO	Não			
130014	Apuí/AM	Não			
170190	Araguacema/TO	Em processo de elaboração			
170200	Araguaçu/TO	Não			
170210	Araguaína/TO	Não			
110002	Ariquemes/RO	Sim	Consórcio Intermunicipal de Saneamento da Região Central de Rondônia - CISAN - CENTRAL/RO	1.398/2008	Alto Paraíso - RO, Buritis - RO, Cacaulândia - RO, Campo Novo de Rondônia - RO, Cujubim - RO, Governador Jorge Teixeira - RO, Itapuã do Oeste - RO, Jaru - RO, Machadinho D Oeste - RO, Monte Negro - RO, Rio Crespo - RO, Theobroma - RO, Vale do Anari - RO
170240	Arraias/TO	Em processo de elaboração	Consórcios do Tocantins - Soluções Intermunicipais		Natividade - TO, Monte do Carmo - TO, Pindorama do Tocantins - TO, Silvanópolis - TO, Ipueiras - TO, Brejinho de Nazaré - TO, Santa Rosa do Tocantins - TO, Chapada da Natividade - TO, São Valério da Natividade - TO, Porto Alegre do Tocantins - TO, Almas - TO, Paranã - TO, São Salvador do Tocantins - TO, Palmeirópolis - TO, Jaú do Tocantins - TO, Conceição do Tocantins - TO, Taipas do Tocantins - TO, Dianópolis - TO, Taguatinga - TO, Aurora do Tocantins - TO, Lavandeira - TO, Combinado - TO, Novo Alegre - TO, Ponte Alta do Bom Jesus - TO, Novo Jardim - TO, Rio da Conceição - TO
130020	Atalaia do Norte/AM	Não			
170255	Augustinópolis/TO	Sim	COIMBIPA Consorcio Itermunicipal de maquinas e implemento Patrulha Mecanica		Axixá do Tocantins - TO, Sítio Novo do Tocantins - TO, Buriti do Tocantins - TO, Carrasco Bonito - TO, Praia Norte - TO, Sampaio - TO
150090	Augusto Corrêa/PA	Não			
170270	Aurora do Tocantins/TO	Não			
130030	Autazes/AM	Em processo de elaboração			
170300	Babaçulândia/TO	Não			
130040	Barcelos/AM	Não			
130050	Barreirinha/AM	Não			
150140	Belém/PA	Não			
130060	Benjamin Constant/AM	Não			
170320	Bernardo Sayão/TO	Em processo de elaboração			
130068	Boa Vista do Ramos/AM	Não			
150170	Bragança/PA	Não			

TABELA Po01 - POLÍTICA, PLANO E CONSÓRCIOS INTERMUNICIPAIS DE SANEAMENTO

ANO DE
REFERÊNCIA
2011

Município		Consórcio Intermunicipal regulamentado pela Lei Federal nº 11.107/05 que tenha como uma de suas atribuições a gestão ou a prestação de serviços de limpeza urbana ou manejo de resíduos sólidos			
Código	Nome/UF	Município integrante de Consórcio intermunicipal	Sigla / Nome do Consórcio	Nº/Ano da Lei Municipal autorizativa de constituição ou adesão ao Consórcio	Demais municípios integrantes do Consórcio Intermunicipal
REGIÃO NORTE		Po042	Po043	Po045	Po046
120010	Brasiléia/AC	Não			
150180	Breves/PA	Não			
170380	Buriti do Tocantins/TO	Não			
150200	Cachoeira do Arari/PA	Não			
150210	Cametá/PA	Não			
170384	Campos Lindos/TO	Não			
150215	Canaã dos Carajás/PA	Não			
130090	Canutama/AM	Não			
130100	Carauari/AM	Não			
170386	Cariri do Tocantins/TO	Sim	COIMUS-CONSORCIO INTERMUNICIPAL UNIÃO SUL	012/2006	Figueirópolis - TO, Dueré - TO, Formoso do Araguaia - TO
150240	Castanhal/PA	Não			
170550	Colinas do Tocantins/TO	Não			
170555	Combinado/TO	Não			
110007	Corumbiara/RO	Não			
120020	Cruzeiro do Sul/AC	Não			
110094	Cujubim/RO	Em processo de elaboração	CISAN - CONSÓRCIO INTERMUNICIPAL DE SANEAMENTO DA REGIÃO CENTRAL DE RONDÔNIA	331/2008	
170700	Dianópolis/TO	Não			
170720	Dois Irmãos do Tocantins/TO	Não			
130140	Eirunepé/AM	Em processo de elaboração			
130150	Envira/AM	Não			
120025	Epitaciolândia/AC	Não			
170740	Esperantina/TO	Não			
170755	Fátima/TO	Não			
170765	Figueirópolis/TO	Não			
170770	Filadélfia/TO	Não			
130160	Fonte Boa/AM	Em processo de elaboração			
170820	Formoso do Araguaia/TO	Em processo de elaboração			
170825	Fortaleza do Taboão/TO	Em processo de elaboração	CONSORCIO PUBLICO INTERMUNICIPAL DE DESENVOLVIMENTO REGIONAL GESTÃO AMBIENTAL E DE RECURSOS HIDRICOS DA REGIÃO CENTRO NORTE DO TOCANTINS		
170830	Goianorte/TO	Não			
170930	Guaraí/TO	Sim	Pertence ao grupo 3		Guaraí - TO
170950	Gurupi/TO	Não			

TABELA Po01 - POLÍTICA, PLANO E CONSÓRCIOS INTERMUNICIPAIS DE SANEAMENTO

ANO DE
REFERÊNCIA
2011

Município		Consórcio Intermunicipal regulamentado pela Lei Federal nº 11.107/05 que tenha como uma de suas atribuições a gestão ou a prestação de serviços de limpeza urbana ou manejo de resíduos sólidos			
Código	Nome/UF	Município integrante de Consórcio intermunicipal	Sigla / Nome do Consórcio	Nº/Ano da Lei Municipal autorizativa de constituição ou adesão ao Consórcio	Demais municípios integrantes do Consórcio Intermunicipal
REGIÃO NORTE		Po042	Po043	Po045	Po046
130170	Humaitá/AM	Não			
150320	Igarapé-Açu/PA	Não			
150330	Igarapé-Miri/PA	Não			
130185	Iranduba/AM	Não			
150360	Itaituba/PA	Não			
130195	Itamarati/AM	Não			
171110	Itaporã do Tocantins/TO	Em processo de elaboração			
150375	Jacareacanga/PA	Não			
150380	Jacundá/PA	Não			
130210	Japurá/AM	Não			
171180	Juarina/TO	Não			
130230	Jutai/AM	Não			
130240	Lábrea/AM	Não			
171190	Lagoa da Confusão/TO	Não			
160030	Macapá/AP	Não			
150405	Mãe do Rio/PA	Não			
130250	Manacapuru/AM	Não			
130255	Manaquiri/AM	Em processo de elaboração			Careiro da Várzea - AM, Autazes - AM, Iranduba - AM
130260	Manaus/AM	Não			
120033	Mâncio Lima/AC	Não			
130270	Manicoré/AM	Não			
130280	Maraã/AM	Em processo de elaboração			
150420	Marabá/PA	Não			
150440	Marapanim/PA	Não			
150442	Marituba/PA	Não			
130290	Maués/AM	Não			
150450	Melgaço/PA	Não			
171320	Miracema do Tocantins/TO	Não			
171330	Miranorte/TO	Não			
171370	Monte Santo do Tocantins/TO	Não			
130310	Nova Olinda do Norte/AM	Não			
171500	Nova Rosalândia/TO	Não			
130320	Novo Airão/AM	Não			

TABELA Po01 - POLÍTICA, PLANO E CONSÓRCIOS INTERMUNICIPAIS DE SANEAMENTO

ANO DE
REFERÊNCIA
2011

Município		Consórcio Intermunicipal regulamentado pela Lei Federal nº 11.107/05 que tenha como uma de suas atribuições a gestão ou a prestação de serviços de limpeza urbana ou manejo de resíduos sólidos			
Código	Nome/UF	Município integrante de Consórcio intermunicipal	Sigla / Nome do Consórcio	Nº/Ano da Lei Municipal autorizativa de constituição ou adesão ao Consórcio	Demais municípios integrantes do Consórcio Intermunicipal
REGIÃO NORTE		Po042	Po043	Po045	Po046
171515	Novo Alegre/TO	Não			
130330	Novo Aripuanã/AM	Não			
150503	Novo Progresso/PA	Não			
150510	Óbidos/PA	Não			
150530	Oriximiná/PA	Não			
150540	Ourém/PA	Não			
150543	Ourilândia do Norte/PA	Não			
172100	Palmas/TO	Não			
150550	Paragominas/PA	Não			
171610	Paraíso do Tocantins/TO	Não			
130340	Parintins/AM	Não			
150555	Pau D Arco/PA	Não			
171630	Pau D Arco/TO	Não			
130350	Pauini/AM	Não			
171650	Pedro Afonso/TO	Sim	CONSÓRCIO PÚBLICO INETRMUNICIPAL PARA GESTÃO DE RESÍDUOS SÓLIDOS E GESTÃO AMBIENTAL INTEGRADA - DELTA DO TOCANTINS	211/2011	Tupirama - TO
171660	Peixe/TO	Não			
110018	Pimenta Bueno/RO	Não			
171700	Pindorama do Tocantins/TO	Não			
171750	Pium/TO	Não			
171800	Porto Alegre do Tocantins/TO	Em processo de elaboração			
171820	Porto Nacional/TO	Não			
110020	Porto Velho/RO	Não			
120039	Porto Walter/AC	Não			
130353	Presidente Figueiredo/AM	Não			
150610	Primavera/PA	Não			
171855	Riachinho/TO	Não			
120040	Rio Branco/AC	Não			
120042	Rodrigues Alves/AC	Em processo de elaboração			
150620	Salinópolis/PA	Não			
171884	Sandolândia/TO	Não			
150640	Santa Cruz do Arari/PA	Não			
150655	Santa Luzia do Pará/PA	Não			

TABELA Po01 - POLÍTICA, PLANO E CONSÓRCIOS INTERMUNICIPAIS DE SANEAMENTO

ANO DE
REFERÊNCIA
2011

Município		Consórcio Intermunicipal regulamentado pela Lei Federal nº 11.107/05 que tenha como uma de suas atribuições a gestão ou a prestação de serviços de limpeza urbana ou manejo de resíduos sólidos			
Código	Nome/UF	Município integrante de Consórcio intermunicipal	Sigla / Nome do Consórcio	Nº/Ano da Lei Municipal autorizativa de constituição ou adesão ao Consórcio	Demais municípios integrantes do Consórcio Intermunicipal
REGIÃO NORTE		Po042	Po043	Po045	Po046
150680	Santarém/PA	Não			
171900	Santa Tereza do Tocantins/TO	Não			
150710	São Caetano de Odivelas/PA	Não			
110149	São Francisco do Guaporé/RO	Não			
130380	São Gabriel da Cachoeira/AM	Em processo de elaboração			
150745	São Geraldo do Araguaia/PA	Não			
150747	São João de Pirabas/PA	Em processo de elaboração			
150770	São Sebastião da Boa Vista/PA	Não			
130395	São Sebastião do Uatumã/AM	Em processo de elaboração			
150790	Soure/PA	Sim	COSMAR = CONSORCIO DE SANEAMENTO BÁSICO DO MARAJÓ	3159/2009	Cachoeira do Arari - PA, Santa Cruz do Arari - PA, Salvaterra - PA
172090	Taguatinga/TO	Não			
172093	Taipas do Tocantins/TO	Não			
172097	Talismã/TO	Não			
150797	Terra Santa/PA	Não			
172120	Tocantinópolis/TO	Não			
150803	Tracuateua/PA	Não			
150810	Tucuruí/PA	Não			
150815	Uruará/PA	Não			
130430	Urucará/AM	Não			
130440	Urucurituba/AM	Não			
110175	Vale do Anari/RO	Sim	Consórcio Intermunicipal de Saneamento Básico - CISAN	462/2008	Ariquemes - RO, Buritis - RO, Cujubim - RO, Governador Jorge Teixeira - RO, Itapuã do Oeste - RO, Jaru - RO, Machadinho D Oeste - RO, Monte Negro - RO, Rio Crespo - RO, Theobroma - RO, Candeias do Jamari - RO, Alto Paraíso - RO
110030	Vilhena/RO	Não			
160080	Vitória do Jari/AP	Não			
172210	Xambioá/TO	Em processo de elaboração			

TABELA In01
INDICADORES GERAIS

TABELA In01 - INDICADORES GERAIS

ANO DE
REFERÊNCIA
2011

Município	Taxa de empregados por habitante urbano	Despesa por empregado	Incidência de despesas com RSU na prefeitura	Incidência de despesas com empresas contratadas	Autosuficiência financeira	Despesa per capita com RSU	Incidência de empregados próprios	Incidência de empreg. de empr. contrat. no total de empreg. no manejo	Incidência de empreg. admin. no total de empreg. no manejo	Receita arrecadada percapita com serviços de manejo
Código Nome/UF	Empreg./1000hab.	R\$/empregado.	%	%	%	R\$/habitante	%	%	%	R\$/Habitante
REGIÃO NORTE	I001	I002	I003	I004	I005	I006	I007	I008	I010	I011
150010 Abaetetuba/PA	1,7	15.398,58	1,5	89,4		26,58	62,8	37,2	6,9	
150013 Abel Figueiredo/PA				0,0		48,33				
150040 Alenquer/PA										
170035 Aliança do Tocantins/TO	5,7	12.591,19	4,7	50,8		71,96	51,8	48,2	11,1	
130006 Amaturá/AM	6,7						100,0	0,0	2,9	
130008 Anamá/AM										
170100 Ananás/TO			2,1	0,0		36,46				
170105 Angico/TO			6,8	0,0	35,3	87,13				30,8
130014 Apuí/AM	1,2						46,2	53,8	23,1	
170190 Araguacema/TO										
170200 Araguaçu/TO	6,8	12.722,21	5,0	0,0		86,93	100,0	0,0	2,5	
170210 Araguaína/TO			7,0	88,8	0,0	42,91				0,0
110002 Ariquemes/RO	0,8	49.619,39	2,6	97,8	48,0	42,23	4,6	95,4	7,6	20,3
170240 Arraias/TO			2,7	0,0		41,35				
130020 Atalaia do Norte/AM										
170255 Augustinópolis/TO	3,5						100,0	0,0	2,1	
150090 Augusto Corrêa/PA	2,7						100,0	0,0	2,0	
170270 Aurora do Tocantins/TO			4,7	0,0	71,4	83,97				60,0
130030 Autazes/AM										
170300 Babaçulândia/TO										
130040 Barcelos/AM	7,0						100,0	0,0	0,0	
130050 Barreirinha/AM	2,2						0,0	100,0	10,7	
150140 Belém/PA	1,0	42.209,50	7,7	100,0	41,0	42,82	0,0	100,0	0,7	17,5
130060 Benjamin Constant/AM										
170320 Bernardo Sayão/TO										
130068 Boa Vista do Ramos/AM										
150170 Bragança/PA			2,6	29,6	95,6	28,43				27,2
120010 Brasília/AC										
150180 Breves/PA										
170380 Buriti do Tocantins/TO			3,0	43,0		40,57				
150200 Cachoeira do Arari/PA	5,1						100,0	0,0	7,9	
150210 Cametá/PA	3,9						100,0	0,0	3,8	
170384 Campos Lindos/TO	5,1						100,0	0,0	0,0	

TABELA In01 - INDICADORES GERAIS

ANO DE
REFERÊNCIA
2011

Município	Taxa de empregados por habitante urbano	Despesa por empregado	Incidência de despesas com RSU na prefeitura	Incidência de despesas com empresas contratadas	Autosuficiência financeira	Despesa per capita com RSU	Incidência de empregados próprios	Incidência de empreg. de empr. contrat. no total de empreg. no manejo	Incidência de empreg. admin. no total de empreg. no manejo	Receita arrecadada per capita com serviços de manejo
Código Nome/UF	Empreg./1000hab.	R\$/empregado.	%	%	%	R\$/habitante	%	%	%	R\$/Habitante
REGIÃO NORTE	I001	I002	I003	I004	I005	I006	I007	I008	I010	I011
150215 Canaã dos Carajás/PA	4,3	38.860,53	3,4	100,0	0,6	166,79	0,0	100,0	10,8	1,0
130090 Canutama/AM	10,6	9.700,26	9,3	0,0		102,85	100,0	0,0	13,0	
130100 Carauari/AM										
170386 Cariri do Tocantins/TO			1,9	0,0		55,33				
150240 Castanhal/PA	1,0	12.571,78	1,1	6,5		12,49	100,0	0,0	0,6	
170550 Colinas do Tocantins/TO	3,1						100,0	0,0	2,2	
170555 Combinado/TO			6,0	0,0	70,4	67,33				47,4
110007 Corumbiara/RO	3,5						77,8	22,2	11,1	
120020 Cruzeiro do Sul/AC										2,0
110094 Cujubim/RO	1,2	37.371,43	3,0	100,0	3,4	45,33	0,0	100,0	0,0	1,5
170700 Dianópolis/TO	3,0	9.705,44		100,0		29,08	0,0	100,0	2,0	
170720 Dois Irmãos do Tocantins/TO			9,9	0,0	12,1	89,40				10,8
130140 Eirunepé/AM										
130150 Envira/AM				96,2		46,84				
120025 Etipaciolândia/AC	3,6						100,0	0,0	5,1	
170740 Esperantina/TO			2,0	96,4		67,21				
170755 Fátima/TO										
170765 Figueirópolis/TO	3,0						8,3	91,7		
170770 Filadélfia/TO	1,8	18.532,09	1,8	0,0		33,37	100,0	0,0	0,0	
130160 Fonte Boa/AM										
170820 Formoso do Araguaia/TO	3,6	23.166,67	4,8	0,0		83,53	100,0	0,0	8,3	
170825 Fortaleza do Tabocão/TO	11,6						100,0	0,0	4,4	
170830 Goianorte/TO				0,0		213,38				
170930 Guaraí/TO										
170950 Gurupi/TO			4,2	0,0		60,88				
130170 Humaitá/AM			9,6	77,9		146,71				
150320 Igarapé-Açu/PA	1,7	13.867,93	1,7	0,0		23,37	100,0	0,0	5,6	
150330 Igarapé-Miri/PA			2,5	0,0		14,40				
130185 Iranduba/AM			3,5	0,0		81,63				
150360 Itaituba/PA	2,0	11.146,14	1,3	0,0		22,82	100,0	0,0	5,5	
130195 Itamarati/AM	9,6	11.895,00	7,9	0,0		114,79	100,0	0,0	7,0	
171110 Itaporã do Tocantins/TO	12,2	13.086,32	4,2	0,0		159,38	100,0	0,0	10,5	
150375 Jacareacanga/PA										

TABELA In01 - INDICADORES GERAIS

ANO DE
REFERÊNCIA
2011

Município	Taxa de empregados por habitante urbano	Despesa por empregado	Incidência de despesas com RSU na prefeitura	Incidência de despesas com empresas contratadas	Autosuficiência financeira	Despesa per capita com RSU	Incidência de empregados próprios	Incidência de empreg. de empr. contrat. no total de empreg. no manejo	Incidência de empreg. admin. no total de empreg. no manejo	Receita arrecadada percapita com serviços de manejo
Código Nome/UF	Empreg./1000hab.	R\$/empregado.	%	%	%	R\$/habitante	%	%	%	R\$/Habitante
REGIÃO NORTE	I001	I002	I003	I004	I005	I006	I007	I008	I010	I011
150380 Jacundá/PA	1,1	11.830,87	2,3	0,0		13,25	100,0	0,0	1,9	
130210 Japurá/AM										
171180 Juarina/TO										
130230 Jutai/AM										
130240 Lábrea/AM										
171190 Lagoa da Confusão/TO	13,0						100,0	0,0	2,4	
160030 Macapá/AP	1,2	56.056,13		100,0		65,60	0,0	100,0	4,2	
150405 Mãe do Rio/PA										
130250 Manacapuru/AM										
130255 Manaquiri/AM	4,7						100,0	0,0	2,9	
130260 Manaus/AM	2,1						36,8	63,2	5,3	
120033 Mâncio Lima/AC										
130270 Manicoré/AM			3,0	0,0		69,41				
130280 Marabá/AM										
150420 Marabá/PA	1,4	21.365,37		93,2		30,09	13,1	86,9	1,1	
150440 Marapanim/PA	3,5						100,0	0,0	4,9	
150442 Marituba/PA										
130290 Maués/AM										
150450 Melgaço/PA										
171320 Miracema do Tocantins/TO	4,3	11.684,21	3,0	0,0		50,21	100,0	0,0	4,0	
171330 Miranorte/TO	4,8						3,8	96,2	5,7	
171370 Monte Santo do Tocantins/TO	13,2						100,0	0,0	16,7	
130310 Nova Olinda do Norte/AM										
171500 Nova Rosalândia/TO			1,6	0,0	1,0	36,24				0,4
130320 Novo Airão/AM										
171515 Novo Alegre/TO				0,0	74,1	158,82				117,6
130330 Novo Aripuanã/AM										
150503 Novo Progresso/PA	2,3						0,0	100,0	7,3	1,4
150510 Óbidos/PA			2,0	34,0		41,44				
150530 Oriximiná/PA	2,0						2,5	97,5	2,5	0,9
150540 Ourém/PA	9,3	4.571,43		0,0		42,64	100,0	0,0	7,1	
150543 Ourilândia do Norte/PA			0,8	0,0		21,63				
172100 Palmas/TO	2,1	24.857,59	19,1	100,0	21,9	52,32	17,0	83,0	2,9	11,4

TABELA In01 - INDICADORES GERAIS

ANO DE
REFERÊNCIA
2011

Município	Taxa de empregados por habitante urbano	Despesa por empregado	Incidência de despesas com RSU na prefeitura	Incidência de despesas com empresas contratadas	Autosuficiência financeira	Despesa per capita com RSU	Incidência de empregados próprios	Incidência de empreg. de empr. contrat. no total de empreg. no manejo	Incidência de empreg. admin. no total de empreg. no manejo	Receita arrecadada percapita com serviços de manejo
Código Nome/UF	Empreg./1000hab.	R\$/empregado.	%	%	%	R\$/habitante	%	%	%	R\$/Habitante
REGIÃO NORTE	I001	I002	I003	I004	I005	I006	I007	I008	I010	I011
150550 Paragominas/PA	2,0	28.210,15		82,1		57,66	25,2	74,8		2,5
171610 Paraíso do Tocantins/TO										
130340 Parintins/AM			6,5	100,0		72,57				
150555 Pau D Arco/PA	2,5	11.866,67		73,0		29,74	22,2	77,8		11,1
171630 Pau D Arco/TO	7,6						100,0	0,0		4,6
130350 Pauini/AM	2,2						100,0	0,0		5,0
171650 Pedro Afonso/TO										
171660 Peixe/TO										
110018 Pimenta Bueno/RO	0,8	40.535,69	3,1	0,0	28,6	31,55	100,0	0,0	4,4	9,0
171700 Pindorama do Tocantins/TO				0,0		64,67				
171750 Plum/TO			4,7	0,0		94,43				
171800 Porto Alegre do Tocantins/TO	4,6						100,0	0,0	0,0	
171820 Porto Nacional/TO										
110020 Porto Velho/RO	0,4						0,0	100,0	4,6	15,1
120039 Porto Walter/AC										
130353 Presidente Figueiredo/AM	7,9	30.953,24	4,0	100,0	0,6	243,27	0,0	100,0	1,9	1,6
150610 Primavera/PA										
171855 Riachinho/TO			10,0	0,0		136,63				
120040 Rio Branco/AC	1,7	56.037,83	8,6	90,6	13,8	97,35	17,0	83,0	1,5	13,4
120042 Rodrigues Alves/AC										
150620 Salinópolis/PA	0,9	15.843,07		0,0	5,3	14,12	100,0	0,0	0,0	0,7
171884 Sandolândia/TO			8,4	0,0	51,0	333,21				170,1
150640 Santa Cruz do Arari/PA	3,7						100,0	0,0	6,7	
150655 Santa Luzia do Pará/PA	4,3						13,5	86,5	16,2	
150680 Santarém/PA	0,8						30,1	69,9	2,7	
171900 Santa Tereza do Tocantins/TO	4,9						100,0	0,0		
150710 São Caetano de Odivelas/PA	3,9						100,0	0,0	3,7	
110149 São Francisco do Guaporé/RO	2,2						100,0	0,0	5,6	
130380 São Gabriel da Cachoeira/AM	1,8						100,0	0,0	8,6	
150745 São Geraldo do Araguaia/PA	2,5						100,0	0,0	2,9	
150747 São João de Pirabas/PA				0,0	4,6	44,80				2,1
150770 São Sebastião da Boa Vista/PA	5,6						100,0	0,0	12,5	
130395 São Sebastião do Uatumã/AM										

TABELA In01 - INDICADORES GERAIS

ANO DE
REFERÊNCIA
2011

Município	Taxa de empregados por habitante urbano	Despesa por empregado	Incidência de despesas com RSU na prefeitura	Incidência de despesas com empresas contratadas	Autosuficiência financeira	Despesa per capita com RSU	Incidência de empregados próprios	Incidência de empreg. de empr. contrat. no total de empreg. no manejo	Incidência de empreg. admin. no total de empreg. no manejo	Receita arrecadada percapita com serviços de manejo
Código Nome/UF	Empreg./1000hab.	R\$/empregado.	%	%	%	R\$/habitante	%	%	%	R\$/Habitante
REGIÃO NORTE	I001	I002	I003	I004	I005	I006	I007	I008	I010	I011
150790 Soure/PA										0,8
172090 Taguatinga/TO	2,5	44.379,56	7,2	0,0		111,68	100,0	0,0	3,7	
172093 Taipas do Tocantins/TO				0,0		274,98				
172097 Talismã/TO	10,9	17.683,31		0,0		193,05	100,0	0,0	0,0	
150797 Terra Santa/PA				51,7		48,51				
172120 Tocantinópolis/TO	5,7						100,0	0,0	6,7	
150803 Tracuateua/PA	5,2						13,2	86,8	18,4	
150810 Tucuruí/PA				92,6		55,96				
150815 Uruará/PA	2,6						100,0	0,0	6,2	
130430 Urucará/AM										
130440 Urucurituba/AM	4,8	6.807,84		79,3	0,6	32,45	2,0	98,0	3,9	0,2
110175 Vale do Anari/RO			1,1	49,0		59,46				
110030 Vilhena/RO	1,1	21.839,47	1,6	70,9		24,84	50,0	50,0	2,4	
160080 Vitória do Jari/AP	4,2						100,0	0,0	6,8	
172210 Xambioá/TO	2,1	42.790,00		100,0		87,98	0,0	100,0	0,0	

TABELA In02
INDICADORES SOBRE COLETA DE RESÍDUOS SÓLIDOS DOMICILIARES E
PÚBLICOS

TABELA In02 - INDICADORES SOBRE COLETA DE RESÍDUOS SÓLIDOS DOMICILIARES E PÚBLICOS

ANO DE
REFERÊNCIA
2011

Município		Tx. Cobertura de coleta RDO relativo a Pop. total	Tx. cobertura de coleta RDO relativo a Pop. urbana	Tx. de terceirização da coleta	Produtividade média de coletadores motoristas	Tx. de motoristas e coletadores por hab. urbano	Massa RDO+RPU col. per capita (hab. urbano)	Massa RDO coleta per capita (hab. atendido)	Custo unitário da coleta	Incidência do custo da coleta no custo tot. do manejo	Incidência de emp. da coleta no total de emp. no manejo	Tx. de RCD colet. Pref. sobre (RDO + RPU)	Tx. de RPU sobre RDO	Massa (RDO + RPU)col. em rel. á pop. total atendida	Massa RCD em relação a pop. urbana
Código	Nome/UF	%	%	%	Km/(emp. x dia)	Emp./1000hab	Kg/(hab. x dia)	Kg/(hab. x dia)	R\$/t	%	%	%	%	%	%
REGIÃO NORTE		I015	I016	I017	I018	I019	I021	I022	I023	I024	I025	I026	I027	I028	I029
150010	Abaetetuba/PA	100,0	100,0	99,8	635,1	0,7	0,4	0,2	139,39	74,5	41,4	0,5	0,2	0,2	
150013	Abel Figueiredo/PA	89,9	100,0	0,0	862,6	0,7	0,5	0,4	147,99	54,3	26,7	106,7	15,4	0,5	
150040	Alenquer/PA	52,7	100,0	0,0			0,2							0,2	
170035	Aliança do Tocantins/TO	83,9	100,0	83,2	234,0	2,8	0,6	121,50	34,0	48,2	49,9			0,6	
130006	Amaturá/AM	52,4	100,0	0,0	1.226,8	0,6	0,6				8,8			0,6	
130008	Anamá/AM	59,1	100,0	0,0	342,3	1,6	0,5							0,3	
170100	Ananás/TO	82,6	21,1	0,0	17.332,3	0,2	3,7	2,5	18,69	68,7	20,0		44,7	3,7	
170105	Angico/TO	61,0	100,0			2,6		1,2		41,2	33,3		10,0		
130014	Apuí/AM	50,0	85,0	100,0	1.102,2	0,4	0,4	0,4	96,75		30,8		0,0	0,4	
170190	Araguacema/TO	1,3	0,7	0,0	209,3	2,0	0,4				17,1			13,5	
170200	Araguaçu/TO	66,9	100,0	0,0	704,5	1,4	0,8	0,8			20,0	62,1	3,2	0,8	
170210	Araguaína/TO	0,1	0,1	100,0	0,0	0,4	0,5			62,7	27,7	0,1		679,5	
110002	Ariquemes/RO	87,4	3,2	100,0	2.195,8	0,6	1,2	1,0	56,31	55,0	66,7		14,9	1,1	
170240	Arraias/TO	69,2	1,2	0,0	1.311,9	0,5	0,6		66,34	35,8	19,0	29,2		0,6	
130020	Atalaia do Norte/AM	100,0	100,0	16,7			0,2							0,1	
170255	Augustinópolis/TO	92,7	93,5	0,1	1.961,3	0,8	1,3	1,1			21,3	109,4	0,3	1,1	523,7
150090	Augusto Corrêa/PA	45,0	100,0	0,0	442,4	0,7	0,3				26,0			0,3	
170270	Aurora do Tocantins/TO	72,0	100,0			1,6		1,2		42,9	26,7		10,0		
130030	Autazes/AM	43,2	100,0	0,0			0,8							0,8	
170300	Babaçulândia/TO	47,3	100,0	0,0			0,8					0,8		0,8	
130040	Barcelos/AM	43,4	100,0	0,0	805,1	0,7	0,5				10,3	0,6		0,5	
130050	Barreirinha/AM	72,1	79,5	100,0	319,5	0,3	0,1				14,3	101,0		0,1	
150140	Belém/PA	97,0	97,0	100,0	7.242,7	0,2	1,3	0,8	43,42	49,0	21,0	112,2	72,8	1,4	
130060	Benjamin Constant/AM	60,3	100,0	0,0	2.658,8	1,2	2,8				18,1			2,8	
170320	Bernardo Sayão/TO	100,0	100,0	0,0	186,6	2,3	0,4				55,6	82,2		0,2	
130068	Boa Vista do Ramos/AM	54,2	61,2	0,0			0,2	0,1					71,4	0,2	
150170	Bragança/PA	70,2	89,0	83,5	4.259,8	0,4	1,4		42,08	73,1	21,8	5,0		1,2	
120010	Brasíléia/AC	66,6	100,0			0,9		1,5			27,7		10,0		
150180	Breves/PA	42,9	85,7	0,0	958,5	1,3	1,0	1,2			47,2		3,1	1,2	
170380	Buriti do Tocantins/TO	76,3	100,0	100,0	3.853,0	0,5	1,8		27,36	43,0	23,5			1,8	
150200	Cachoeira do Arari/PA	36,0	100,0	0,0	191,7	1,3	0,2	0,1			26,3		66,7	0,2	
150210	Cametá/PA	65,2	100,0	0,2	777,4	1,4	0,9				35,7			0,6	
170384	Campos Lindos/TO	100,0	100,0	1,0	121,4	1,0	0,1	0,0			20,0	10,4	18,5	0,1	5,1

TABELA In02 - INDICADORES SOBRE COLETA DE RESÍDUOS SÓLIDOS DOMICILIARES E PÚBLICOS

ANO DE
REFERÊNCIA
2011

Município	Tx. Cobertura de coleta RDO relativo a Pop. total	Tx. cobertura de coleta RDO relativo a Pop. urbana	Tx. de terceirização da coleta	Produtividade média de coletadores motoristas	Tx. de motoristas e coletadores por hab. urbano	Massa RDO+RPU col. per capita (hab. urbano)	Massa RDO coleta per capita (hab. atendido)	Custo unitário da coleta	Incidência do custo da coleta no custo tot. do manejo	Incidência de emp. da coleta no total de emp. no manejo	Tx. de RCD colet. Pref. sobre (RDO + RPU)	Tx. de RPU sobre RDO	Massa (RDO + RPU)col. em rel. à pop. total atendida	Massa RCD em relação a pop. urbana
Código Nome/UF	%	%	%	Km/(emp. x dia)	Emp./1000hab	Kg/(hab. x dia)	Kg/(hab. x dia)	R\$/t	%	%	%	%	%	%
REGIÃO NORTE	I015	I016	I017	I018	I019	I021	I022	I023	I024	I025	I026	I027	I028	I029
150215 Canaã dos Carajás/PA	75,4	97,2	100,0	1.230,9	1,8	1,8	1,7	139,83	56,6	40,9		10,9	1,9	
130090 Canutama/AM	52,5	100,0	0,0	311,0	2,1	0,6		259,32	50,7	19,5			0,6	
130100 Carauari/AM	100,0	100,0	0,0	1.613,4	0,6	0,8	0,6			10,6		14,8	0,6	
170386 Cariri do Tocantins/TO	100,0	100,0	0,0	1.198,1	1,9	1,9		30,03	38,3	28,6	146,7		1,1	1.081,8
150240 Castanhal/PA	86,6	87,7	0,4	1.992,0	0,6	1,1		22,47	70,0	62,6			1,1	
170550 Colinas do Tocantins/TO	100,0	100,0	0,0	2.041,2	0,6	1,0	0,9			19,4		10,6	1,0	
170555 Combinado/TO	85,7	100,0			1,2		1,2		44,4	25,0		2,0		
110007 Corumbiara/RO	29,5	100,0	0,0	127,8	2,0	0,2	0,2			55,6		2,6	0,2	
120020 Cruzeiro do Sul/AC	75,0	90,0	2,0				1,5				2,0		1,4	
110094 Cujubim/RO	69,7	100,0	100,0	5.219,2	0,4	1,9		27,33	42,7	35,7			1,9	
170700 Dianópolis/TO	86,0	100,0	100,0	220,1	0,5	0,1	0,1	391,36	50,0	18,0		63,2	0,1	
170720 Dois Irmãos do Tocantins/TO	38,8	100,0			1,8		1,2		38,7	22,7		20,0		
130140 Eirunepé/AM	100,0	100,0	55,1	391,4	0,4	0,2				13,8			0,2	
130150 Envira/AM	64,6	100,0	100,0	319,5	0,9	0,3		189,82	37,7	15,6			0,3	
120025 Eptaciolândia/AC	69,8	99,2	0,0	1.284,4	0,7	0,8				20,5	74,6		0,8	
170740 Esperantina/TO	74,3	100,0	100,0	1.380,2	0,8	1,0		173,61	95,3	44,4			0,7	
170755 Fátima/TO	82,4	100,0	10,9	301,2	2,2	0,6				43,8			0,6	
170765 Figueirópolis/TO	75,9	100,0	0,0			1,0							1,0	
170770 Filadélfia/TO	65,1	22,6	0,0	319,5	1,8	0,5		185,32	100,0	100,0			0,5	
130160 Fonte Boa/AM	60,9	85,4	0,0			0,5	0,4					36,8	0,5	
170820 Formoso do Araguaia/TO	74,0	100,0	0,0	2.730,0	0,6	1,4	1,3	79,72	49,0	16,7		9,2	1,4	
170825 Fortaleza do Tabocão/TO	81,3	100,0	0,0	2.236,4	2,0	3,9				17,4			3,9	
170830 Goianorte/TO	55,7	100,0			2,9		1,3		25,4	20,5		10,0		
170930 Guaraí/TO	91,1	100,0	93,8	8.484,0	0,1	1,0				50,0	1,5		1,0	14,1
170950 Gurupi/TO	97,7	100,0	8,9	2.082,7	0,8	1,4	1,3	86,47	71,0	28,0	15,8	5,0	1,4	
130170 Humaitá/AM	66,5	96,4	100,0	3.024,8	0,6	1,7	0,6	159,90	66,3	22,0		173,0	1,7	
150320 Igarapé-Açu/PA	59,1	100,0	0,0	1.742,7	0,5	0,8	0,6	44,27	53,2	30,6	100,0	33,3	0,8	
150330 Igarapé-Miri/PA	56,0	100,0	0,0	2.444,8	0,5	1,0	0,8	12,49	32,7	17,8	44,0	3,4	0,8	237,2
130185 Iranduba/AM	72,5	68,0	0,0	1.084,8	1,5	1,4		131,51	80,0	48,3			1,3	
150360 Itaituba/PA	66,5	91,8	0,0	2.743,8	0,5	1,1	0,7	18,84	34,0	23,4		67,8	1,2	
130195 Itamarati/AM	49,9	89,8	0,0	659,4	3,4	1,9		69,16	41,9	34,9			2,1	
171110 Itaporã do Tocantins/TO	63,9	12,8	0,0	601,9	3,2	1,6	1,4	154,44	58,5	26,3	36,3	20,3	1,6	253,8
150375 Jacareacanga/PA	100,0	100,0	0,0	870,6	0,8	0,6				21,0			0,2	

TABELA In02 - INDICADORES SOBRE COLETA DE RESÍDUOS SÓLIDOS DOMICILIARES E PÚBLICOS

ANO DE
REFERÊNCIA
2011

Município		Tx. Cobertura de coleta RDO relativo a Pop. total	Tx. cobertura de coleta RDO relativo a Pop. urbana	Tx. de terceirização da coleta	Produtividade média de coletores motoristas	Tx. de motoristas e coletores por hab. urbano	Massa RDO+RPU col. per capita (hab. urbano)	Massa RDO coleta per capita (hab. atendido)	Custo unitário da coleta	Incidência do custo da coleta no custo tot. do manejo	Incidência de emp. da coleta no total de emp. no manejo	Tx. de RCD colet. Pref. sobre (RDO + RPU)	Tx. de RPU sobre RDO	Massa (RDO + RPU)col. em rel. á pop. total atendida	Massa RCD em relação a pop. urbana
Código	Nome/UF	%	%	%	Km/(emp. x dia)	Emp./1000hab	Kg/(hab. x dia)	Kg/(hab. x dia)	R\$/t	%	%	%	%	%	%
REGIÃO NORTE		I015	I016	I017	I018	I019	I021	I022	I023	I024	I025	I026	I027	I028	I029
150380	Jacundá/PA	88,9	100,0	0,0	3.706,3	0,5	1,7		14,85	70,0	48,1				1,7
130210	Japurá/AM	100,0	100,0	1,7			0,3								0,2
171180	Juarina/TO	23,4	48,8	0,0			0,3								0,6
130230	Jutai/AM	58,6	100,0	0,0	1.457,7	0,4	0,5				21,0				0,5
130240	Lábrea/AM	52,1	73,1	92,3			1,1								1,3
171190	Lagoa da Confusão/TO	76,0	100,0	0,0	1.198,1	2,4	2,5				18,8				2,0
160030	Macapá/AP	97,0	97,0	99,4	2.912,1	0,2	0,6		126,18	41,4	20,2				0,6
150405	Mãe do Rio/PA	100,0	86,2	0,0			1,8					33,3			1,5
130250	Manacapuru/AM	70,7	9,6	0,0	3.136,8	0,7	2,0				21,3				2,0
130255	Manaquiri/AM	31,0	100,0	26,5	1.278,0	1,4	2,0				29,4				2,0
130260	Manaus/AM	98,2	93,2	99,1			1,5	1,5					4,7		1,5
120033	Mâncio Lima/AC	48,2	83,8	0,0	573,8	1,1	0,6	0,5			24,4		38,6		0,7
130270	Manicoré/AM	43,3	100,0	0,0			0,6		103,67	31,2					0,6
130280	Maraã/AM	100,0	100,0	0,0			0,1								0,1
150420	Marabá/PA	100,0	100,0	100,0	516,7	1,2	0,5		114,95	74,7	85,8				0,4
150440	Marapanim/PA	74,8	100,0	0,0	287,5	1,0	0,2				29,3				0,2
150442	Marituba/PA	92,0	80,2	0,0	2.888,5	0,7	1,6	1,0			46,5		83,3		1,8
130290	Maués/AM	49,5	100,0	0,0			0,2	0,1					62,5		0,2
150450	Melgaço/PA	59,8	80,8	0,0			0,2					4,0			0,1
171320	Miracema do Tocantins/TO	86,7	100,0	0,0	1.104,0	1,7	1,6	1,0	37,04	43,2	39,5	69,4	62,8		1,6
171330	Miranorte/TO	99,5	74,8	50,0	186,4	1,1	0,2				22,6				0,2
171370	Monte Santo do Tocantins/TO	99,2	99,1	0,0	479,2	2,2	0,9	0,1			16,7		50,0		0,2
130310	Nova Olinda do Norte/AM	34,9	78,7	0,0			0,2								0,3
171500	Nova Rosalândia/TO	65,5	100,0	0,0	295,5	1,6	0,4	0,4	108,38	44,3	44,4	9,7	2,8		0,4
130320	Novo Airão/AM	64,5	100,0	0,0			0,6								0,6
171515	Novo Alegre/TO	74,3	100,0			2,4				33,3	21,0				
130330	Novo Aripuanã/AM	45,9	70,0	0,0			0,4					6,2			0,6
150503	Novo Progresso/PA	91,5	79,0	100,0	1.484,1	1,8	2,2	1,3			75,6		34,6		1,7
150510	Óbidos/PA	40,4	78,2	66,7		0,0	1,0		53,33	45,3	0,0				1,2
150530	Oriximiná/PA	54,8	85,7	0,0	2.293,2	1,5	2,9	0,7			75,3		423,2		3,4
150540	Ourém/PA	45,6	100,0	0,0	276,0	2,0	0,5	0,3	131,17	53,1	21,4	9,3	50,0		0,5
150543	Ourilândia do Norte/PA	71,9	79,6	0,0	230,0	0,6	0,1	0,1	233,80	45,9	54,6		26,3		0,1
172100	Palmas/TO	87,4	90,0	100,0	3.147,3	0,3	0,9		68,17	42,2	15,6				1,0

TABELA In02 - INDICADORES SOBRE COLETA DE RESÍDUOS SÓLIDOS DOMICILIARES E PÚBLICOS

ANO DE
REFERÊNCIA
2011

Município	Tx. Cobertura de coleta RDO relativo a Pop. total	Tx. cobertura de coleta RDO relativo a Pop. urbana	Tx. de terceirização da coleta	Produtividade média de coletadores motoristas	Tx. de motoristas e coletadores por hab. urbano	Massa RDO+RPU col. per capita (hab. urbano)	Massa RDO coleta per capita (hab. atendido)	Custo unitário da coleta	Incidência do custo da coleta no custo tot. do manejo	Incidência de emp. da coleta no total de emp. no manejo	Tx. de RCD colet. Pref. sobre (RDO + RPU)	Tx. de RPU sobre RDO	Massa (RDO + RPU)col. em rel. à pop. total atendida	Massa RCD em relação a pop. urbana
Código Nome/UF	%	%	%	Km/(emp. x dia)	Emp./1000hab	Kg/(hab. x dia)	Kg/(hab. x dia)	R\$/t	%	%	%	%	%	%
REGIÃO NORTE	I015	I016	I017	I018	I019	I021	I022	I023	I024	I025	I026	I027	I028	I029
150550 Paragominas/PA	82,2	100,0	78,6	2.034,3	0,6	1,5	0,7	80,15	55,8	30,8	21,4	100,0	1,5	281,4
171610 Paraíso do Tocantins/TO	100,0	100,0	0,0	2.185,8	0,6	1,1				37,9			1,0	
130340 Parintins/AM	68,5	100,0	100,0	2.928,0	0,4	1,1	0,6	110,66	63,4	13,3	5,4	75,3	1,1	
150555 Pau D Arco/PA	60,4	100,0	100,0	1.196,8	1,4	1,4		16,02	28,1	55,6			1,4	
171630 Pau D Arco/TO	63,2	100,0	0,0	210,9	1,4	0,2	0,2			18,2	68,9	37,5	0,2	
130350 Pauini/AM	51,0	100,0	0,0	749,2	1,1	0,7				50,0			0,7	
171650 Pedro Afonso/TO	86,8	100,0	0,0			2,8							2,8	
171660 Peixe/TO	50,4	8,9	18,0	1.065,8	1,9	1,7	1,7			13,3		1,5	1,7	
110018 Pimenta Bueno/RO	87,0	100,0	0,0	13.738,0	0,2	2,0				21,7	0,0		2,0	0,6
171700 Pindorama do Tocantins/TO	65,4	100,0	0,0			1,6	1,2	35,89	31,6		3,6	30,0	1,6	
171750 Pium/TO	56,4	100,0	0,0	719,8	3,1	1,9	1,9	90,02	67,3	48,0	91,9	2,8	1,9	
171800 Porto Alegre do Tocantins/TO	64,6	51,6	0,0	106,5	1,6	0,1	0,1			33,3	15,0	42,9	0,2	
171820 Porto Nacional/TO	86,3	93,6			1,0					37,8				2,2
110020 Porto Velho/RO	100,0	92,9	97,4	2.567,8	0,4	0,8				95,4			0,8	
120039 Porto Walter/AC	36,2	100,0	0,1	3.992,0	0,6	2,0				5,7	0,3		2,0	2,9
130353 Presidente Figueiredo/AM	78,8	98,8	100,0	2.503,6	0,8	1,8	0,9	44,51	11,8	10,5	6,0	24,9	1,1	
150610 Primavera/PA	100,0	85,7	43,8			0,2	0,1				0,2	12,0	0,2	
171855 Riachinho/TO	43,2	100,0	0,0	774,0	2,2	1,4	1,2	92,88	36,0	28,6	4,1	19,9	1,4	
120040 Rio Branco/AC	91,8	100,0	56,7	3.359,3	0,4	1,1	0,6	64,43	25,5	21,1	0,0	76,3	1,1	
120042 Rodrigues Alves/AC	30,0	100,0	0,0	37,3	1,4	0,0				37,5	1,4		0,0	
150620 Salinópolis/PA	100,0	100,0	0,0	1.168,0	0,6	0,6		30,62	47,1	66,7			0,5	
171884 Sandolândia/TO	53,0	100,0	0,0	642,2	2,8	1,6	1,2	358,72	61,3	26,3	0,6	30,0	1,6	
150640 Santa Cruz do Arari/PA	100,0	97,5	0,0	291,5	2,0	0,5	0,2			53,3		0,0	0,2	
150655 Santa Luzia do Pará/PA	100,0	100,0	100,0	339,0	1,0	0,3				24,3			0,1	
150680 Santarém/PA	73,3	100,0	0,0	1.357,5	0,4	0,5				52,7	0,0		0,5	0,0
171900 Santa Tereza do Tocantins/TO	64,0	100,0												
150710 São Caetano de Odivelas/PA	47,4	98,6	0,0	1.086,3	0,6	0,5	0,3			14,8	3,7	76,6	0,5	
110149 São Francisco do Guaporé/RO	51,3	100,0	0,0	1.297,7	0,7	0,8	0,8			33,3		1,5	0,8	
130380 São Gabriel da Cachoeira/AM	77,9	100,0	0,0	327,8	1,0	0,3				57,1			0,2	
150745 São Geraldo do Araguaia/PA	72,8	85,2	0,0	64,1	1,1	0,1				44,1	23,3		0,0	12,6
150747 São João de Pirabas/PA	60,0	100,0	0,0	379,4	1,8	0,6		99,25	47,1	67,9			0,5	
150770 São Sebastião da Boa Vista/PA	32,2	55,1	0,0	185,8	4,3	0,7				76,8	16,0		0,9	
130395 São Sebastião do Uatumã/AM	36,4	66,1	1,6			0,4	0,4					44,6	0,5	

TABELA In02 - INDICADORES SOBRE COLETA DE RESÍDUOS SÓLIDOS DOMICILIARES E PÚBLICOS

ANO DE
REFERÊNCIA
2011

Município	Tx. Cobertura de coleta RDO relativo a Pop. total	Tx. cobertura de coleta RDO relativo a Pop. urbana	Tx. de terceirização da coleta	Produtividade média de coletadores motoristas	Tx. de motoristas e coletadores por hab. urbano	Massa RDO+RPU col. per capita (hab. urbano)	Massa RDO coleta per capita (hab. atendido)	Custo unitário da coleta	Incidência do custo da coleta no custo tot. do manejo	Incidência de emp. da coleta no total de emp. no manejo	Tx. de RCD colet. Pref. sobre (RDO + RPU)	Tx. de RPU sobre RDO	Massa (RDO + RPU)col. em rel. à pop. total atendida	Massa RCD em relação a pop. urbana
Código Nome/UF	%	%	%	Km/(emp. x dia)	Emp./1000hab	Kg/(hab. x dia)	Kg/(hab. x dia)	R\$/t	%	%	%	%	%	%
REGIÃO NORTE	I015	I016	I017	I018	I019	I021	I022	I023	I024	I025	I026	I027	I028	I029
150790 Soure/PA	73,1	80,0	1,5	5.045,4	0,2	1,0	1,0	27,93		9,8		28,6	1,3	
172090 Taguatinga/TO	94,0	98,8	0,0	2.332,3	0,6	1,1	0,5	13,09	4,8	22,2	3,3	82,5	0,8	16,8
172093 Taipas do Tocantins/TO	80,0	100,0	0,0	728,4	2,6	1,6	1,3	164,47	34,7	18,2	6,6	20,0	1,6	
172097 Talismã/TO	56,2	5,7	0,0	461,5	6,6	2,6		68,11	33,4	60,0	0,8		2,5	
150797 Terra Santa/PA	100,0	100,0	0,0	1.840,3	0,5	0,8		125,00	71,1	20,0			0,5	
172120 Tocantinópolis/TO	81,4	100,0			3,7					65,4				
150803 Tracuateua/PA	100,0	100,0	100,0	388,7	1,2	0,4				23,7			0,1	
150810 Tucuruí/PA	89,0	93,5	100,0	2.396,2	0,2	0,5				9,1	36,1		0,6	
150815 Uruará/PA	63,5	100,0	1,7	890,7	1,4	1,0				51,6			0,9	
130430 Urucará/AM	100,0	91,6	16,7	319,5	0,3	0,1	0,0			4,2	13,9	38,5	0,1	9,2
130440 Urucurituba/AM	43,8	74,8	100,0	7.642,2	0,3	1,8		17,35	35,9	5,9			2,5	
110175 Vale do Anari/RO	34,0	100,0	92,3	692,2	0,9	0,6	0,5	144,89	49,0	27,3		8,3	0,6	
110030 Vilhena/RO	96,9	100,0	99,7	2.000,5	0,8	1,3	1,3	33,78	64,6	66,7		0,3	1,3	
160080 Vitória do Jari/AP	100,0	100,0	0,5	208,4	2,5	0,4				59,1	0,5		0,4	2,3
172210 Xambioá/TO	87,2	97,7	100,0	4.153,4	0,5	1,8		46,15	35,0	25,0	15,4		1,8	

TABELA In03
INDICADORES SOBRE COLETA SELETIVA E TRIAGEM

TABELA In03 - INDICADORES SOBRE COLETA SELETIVA E TRIAGEM

ANO DE
REFERÊNCIA
2011

Município	Taxa de recuperação de recicláveis em relação a quantidade de RDO e RPU	Massa recuperada per capita	Relação entre a quantidades da coleta seletiva e RDO	Incidência de papel/papelão sobre total mat. recuperado	Incidência de plásticos sobre total material recuperado	Incidência de metais sobre total material recuperado	Incidência de vidros sobre total material recuperado	Incidência de vidros sobre total material recuperado	Incidência de vidros sobre total material recuperado
Código	Nome/UF	%	%	%	%	%	%	%	%
REGIÃO NORTE		I031	I032	I053	I034	I035	I038	I039	I040
150010	Abaetetuba/PA								
150013	Abel Figueiredo/PA								
150040	Alenquer/PA								
170035	Aliança do Tocantins/TO	0,0	0,0						
130006	Amaturá/AM								
130008	Anamá/AM	0,0	0,0						
170100	Ananás/TO								
170105	Angico/TO								
130014	Apuí/AM	0,0	0,0						
170190	Araguacema/TO	0,0	0,0						
170200	Araguaçu/TO								
170210	Araguaína/TO	0,0	0,0						
110002	Ariquemes/RO	4,9	20,9	6,0	33,3	44,4	22,2	0,0	0,0
170240	Arraias/TO								
130020	Atalaia do Norte/AM								
170255	Augustinópolis/TO								
150090	Augusto Corrêa/PA								
170270	Aurora do Tocantins/TO								
130030	Autazes/AM								
170300	Babaçulândia/TO								
130040	Barcelos/AM								
130050	Barreirinha/AM								
150140	Belém/PA	0,1	0,5	0,2	84,5	8,6	6,9	0,0	0,0
130060	Benjamin Constant/AM								
170320	Bernardo Sayão/TO	0,0	0,0						
130068	Boa Vista do Ramos/AM								
150170	Bragança/PA	0,9	4,3		20,6	19,2	0,0	50,7	9,5
120010	Brasília/AC								
150180	Breves/PA								
170380	Buriti do Tocantins/TO								
150200	Cachoeira do Arari/PA								
150210	Cametá/PA	0,1	0,5		12,2	87,8	0,0	0,0	0,0
170384	Campos Lindos/TO	1,0	0,4	25,9	25,0	10,0	50,0	15,0	0,0

TABELA In03 - INDICADORES SOBRE COLETA SELETIVA E TRIAGEM

ANO DE
REFERÊNCIA
2011

Município	Taxa de recuperação de recicláveis em relação a quantidade de RDO e RPU	Massa recuperada per capita	Relação entre a quantidades da coleta seletiva e RDO	Incidência de papel/papelão sobre total mat. recuperado	Incidência de plásticos sobre total material recuperado	Incidência de metais sobre total material recuperado	Incidência de vidros sobre total material recuperado	Incidência de vidros sobre total material recuperado	Incidência de vidros sobre total material recuperado
Código	Nome/UF	%	%	%	%	%	%	%	%
REGIÃO NORTE		I031	I032	I053	I034	I035	I038	I039	I040
150215	Canaã dos Carajás/PA	0,0	0,0		0,0	100,0	0,0	0,0	0,0
130090	Canutama/AM	0,0	0,0						
130100	Carauari/AM	0,0	0,0						
170386	Cariri do Tocantins/TO								
150240	Castanhal/PA	0,3	1,0		89,0	8,0	2,0	0,0	1,0
170550	Colinas do Tocantins/TO	0,0	0,0						
170555	Combinado/TO								
110007	Corumbiara/RO								
120020	Cruzeiro do Sul/AC								
110094	Cujubim/RO	0,0	0,0						
170700	Dianópolis/TO	1,4	0,5		22,2	27,8	33,3	0,0	16,7
170720	Dois Irmãos do Tocantins/TO								
130140	Eirunepé/AM								
130150	Envira/AM								
120025	Epitaciolândia/AC	0,4	1,2		0,0	0,0	100,0	0,0	0,0
170740	Esperantina/TO								
170755	Fátima/TO								
170765	Figueirópolis/TO	0,0	0,0						
170770	Filadélfia/TO								
130160	Fonte Boa/AM	0,0	0,0						
170820	Formoso do Araguaia/TO	23,7	121,8		33,3	66,6	0,1	0,0	0,0
170825	Fortaleza do Tabocão/TO	0,0	0,0						
170830	Goianorte/TO								
170930	Guaraí/TO	0,0	0,0						
170950	Gurupi/TO	4,8	23,7	5,3	70,0	30,0	0,0	0,0	0,0
130170	Humaitá/AM								
150320	Igarapé-Açu/PA								
150330	Igarapé-Miri/PA								
130185	Iranduba/AM	0,0	0,0						
150360	Itaituba/PA	0,0	0,0						
130195	Itamarati/AM								
171110	Itaporã do Tocantins/TO								
150375	Jacareacanga/PA								

TABELA In03 - INDICADORES SOBRE COLETA SELETIVA E TRIAGEM

ANO DE
REFERÊNCIA
2011

Município	Taxa de recuperação de recicláveis em relação a quantidade de RDO e RPU	Massa recuperada per capita	Relação entre a quantidades da coleta seletiva e RDO	Incidência de papel/papelão sobre total mat. recuperado	Incidência de plásticos sobre total material recuperado	Incidência de metais sobre total material recuperado	Incidência de vidros sobre total material recuperado	Incidência de vidros sobre total material recuperado	Incidência de vidros sobre total material recuperado
Código	Nome/UF	%	%	%	%	%	%	%	%
REGIÃO NORTE		I031	I032	I053	I034	I035	I038	I039	I040
150380	Jacundá/PA								
130210	Japurá/AM								
171180	Juarina/TO								
130230	Jutai/AM								
130240	Lábrea/AM								
171190	Lagoa da Confusão/TO								
160030	Macapá/AP	0,0	0,0						
150405	Mãe do Rio/PA								
130250	Manacapuru/AM								
130255	Manaquiri/AM								
130260	Manaus/AM	0,7	3,8	0,9					4,9
120033	Mâncio Lima/AC								
130270	Manicoré/AM	0,0	0,0						
130280	Maraã/AM								
150420	Marabá/PA								
150440	Marapanim/PA								
150442	Marituba/PA			100,0					328,2
130290	Maués/AM								
150450	Melgaço/PA								
171320	Miracema do Tocantins/TO								
171330	Miranorte/TO								
171370	Monte Santo do Tocantins/TO								
130310	Nova Olinda do Norte/AM								
171500	Nova Rosalândia/TO	0,0	0,0						
130320	Novo Airão/AM								
171515	Novo Alegre/TO								
130330	Novo Aripuanã/AM								
150503	Novo Progresso/PA	0,0	0,0						
150510	Óbidos/PA	0,0	0,0						
150530	Oriximiná/PA	0,0	0,0						
150540	Ourém/PA								
150543	Ourilândia do Norte/PA								
172100	Palmas/TO								0,6

TABELA In03 - INDICADORES SOBRE COLETA SELETIVA E TRIAGEM

ANO DE
REFERÊNCIA
2011

Município	Taxa de recuperação de recicláveis em relação a quantidade de RDO e RPU	Massa recuperada per capita	Relação entre a quantidades da coleta seletiva e RDO	Incidência de papel/papelão sobre total mat. recuperado	Incidência de plásticos sobre total material recuperado	Incidência de metais sobre total material recuperado	Incidência de vidros sobre total material recuperado	Incidência de vidros sobre total material recuperado	Incidência de vidros sobre total material recuperado
Código Nome/UF	%	%	%	%	%	%	%	%	%
REGIÃO NORTE	I031	I032	I053	I034	I035	I038	I039	I040	I054
150550 Paragominas/PA	1,1	6,4		60,0	12,0	24,0	0,0	4,0	
171610 Paraíso do Tocantins/TO									
130340 Parintins/AM									
150555 Pau D Arco/PA	0,0	0,0							
171630 Pau D Arco/TO	1,3	1,2	31,2	14,3	28,6	57,1	0,0	0,0	20,6
130350 Pauini/AM									
171650 Pedro Afonso/TO									
171660 Peixe/TO									
110018 Pimenta Bueno/RO	0,0	0,0							
171700 Pindorama do Tocantins/TO									
171750 Plum/TO									
171800 Porto Alegre do Tocantins/TO									
171820 Porto Nacional/TO									
110020 Porto Velho/RO	1,0	3,0		0,0	80,0	20,0	0,0	0,0	
120039 Porto Walter/AC									
130353 Presidente Figueiredo/AM									
150610 Primavera/PA									
171855 Riachinho/TO									
120040 Rio Branco/AC	0,1	0,4	0,5	59,7	36,0	4,3	0,0	0,0	1,0
120042 Rodrigues Alves/AC	0,0	0,0							
150620 Salinópolis/PA									
171884 Sandolândia/TO									
150640 Santa Cruz do Arari/PA									
150655 Santa Luzia do Pará/PA									
150680 Santarém/PA	0,0	0,0							
171900 Santa Tereza do Tocantins/TO									
150710 São Caetano de Odivelas/PA	0,0	0,0							
110149 São Francisco do Guaporé/RO	0,0	0,0							
130380 São Gabriel da Cachoeira/AM									
150745 São Geraldo do Araguaia/PA	0,0	0,0							
150747 São João de Pirabas/PA	0,0	0,0							
150770 São Sebastião da Boa Vista/PA									
130395 São Sebastião do Uatumã/AM									

TABELA In03 - INDICADORES SOBRE COLETA SELETIVA E TRIAGEM

ANO DE
REFERÊNCIA
2011

Município		Taxa de recuperação de recicláveis em relação a quantidade de RDO e RPU	Massa recuperada per capita	Relação entre a quantidades da coleta seletiva e RDO	Incidência de papel/papelão sobre total mat. recuperado	Incidência de plásticos sobre total material recuperado	Incidência de metais sobre total material recuperado	Incidência de vidros sobre total material recuperado	Incidência de vidros sobre total material recuperado	Incidência de vidros sobre total material recuperado
Código	Nome/UF	%	%	%	%	%	%	%	%	%
REGIÃO NORTE		I031	I032	I053	I034	I035	I038	I039	I040	I054
150790	Soure/PA	7,4	28,0							
172090	Taguatinga/TO			182,5						408,2
172093	Taipas do Tocantins/TO									
172097	Talismã/TO	0,0	0,0							
150797	Terra Santa/PA									
172120	Tocantinópolis/TO									
150803	Tracuateua/PA									
150810	Tucuruí/PA									
150815	Uruará/PA									
130430	Urucará/AM	0,0	0,0	115,4						30,5
130440	Urucurituba/AM									
110175	Vale do Anari/RO									
110030	Vilhena/RO									
160080	Vitória do Jari/AP	0,0	0,0							
172210	Xambioá/TO									

TABELA In04
INDICADORES SOBRE COLETA DE RESÍDUOS SÓLIDOS
DE SERVIÇOS DE SAÚDE

TABELA In04 - INDICADORES SOBRE COLETA DE RESÍDUOS SÓLIDOS DE SERVIÇOS DE SAÚDE

ANO DE
REFERÊNCIA
2011

Município	Nome/UF	Massa de RSS coletada per capita	Taxa de RSS sobre (RDO + RPU)
		Kg/(1000hab x dia)	%
REGIÃO NORTE		I036	I037
150010	Abaetetuba/PA	3,9	1,01
150013	Abel Figueiredo/PA		
150040	Alenquer/PA		
170035	Aliança do Tocantins/TO		
130006	Amaturá/AM		
130008	Anamá/AM	7,7	1,60
170100	Ananás/TO		
170105	Angico/TO		
130014	Apuí/AM	3,6	1,01
170190	Araguacema/TO		
170200	Araguaçu/TO	7,0	0,85
170210	Araguaína/TO	12,1	2,59
110002	Ariquemes/RO	6,4	0,54
170240	Arraias/TO	0,8	0,12
130020	Atalaia do Norte/AM		
170255	Augustinópolis/TO		
150090	Augusto Corrêa/PA		
170270	Aurora do Tocantins/TO		
130030	Autazes/AM		
170300	Babaçulândia/TO		
130040	Barcelos/AM	2,9	0,60
130050	Barreirinha/AM		
150140	Belém/PA	0,7	0,05
130060	Benjamin Constant/AM		
170320	Bernardo Sayão/TO	9,0	2,47
130068	Boa Vista do Ramos/AM		
150170	Bragança/PA	2,8	0,21
120010	Brasília/AC		
150180	Breves/PA	23,3	2,22
170380	Buriti do Tocantins/TO	0,4	0,02
150200	Cachoeira do Arari/PA		
150210	Cametá/PA		
170384	Campos Lindos/TO	2,2	2,08

TABELA In04 - INDICADORES SOBRE COLETA DE RESÍDUOS SÓLIDOS DE SERVIÇOS DE SAÚDE

ANO DE
REFERÊNCIA
2011

Município	Massa de RSS coletada per capita	Taxa de RSS sobre (RDO + RPU)	
Código	Nome/UF	Kg/(1000hab x dia)	%
REGIÃO NORTE		I036	I037
150215	Canaã dos Carajás/PA	4,6	0,25
130090	Canutama/AM		
130100	Carauari/AM	0,8	0,10
170386	Cariri do Tocantins/TO	50,3	2,60
150240	Castanhal/PA		
170550	Colinas do Tocantins/TO	5,1	0,49
170555	Combinado/TO		
110007	Corumbiara/RO		
120020	Cruzeiro do Sul/AC	0,5	0,04
110094	Cujubim/RO	0,1	0,00
170700	Dianópolis/TO	2,8	2,74
170720	Dois Irmãos do Tocantins/TO		
130140	Eirunepé/AM		
130150	Envira/AM		
120025	Epitaciolândia/AC		
170740	Esperantina/TO		
170755	Fátima/TO	17,5	2,79
170765	Figueirópolis/TO	0,0	0,00
170770	Filadélfia/TO		
130160	Fonte Boa/AM		
170820	Formoso do Araguaia/TO	20,8	1,48
170825	Fortaleza do Tabocão/TO		
170830	Goianorte/TO		
170930	Guarai/TO	2,6	0,25
170950	Gurupi/TO	7,2	0,53
130170	Humaitá/AM		
150320	Igarapé-Açu/PA	2,3	0,30
150330	Igarapé-Miri/PA		
130185	Iranduba/AM		
150360	Itaituba/PA		
130195	Itamarati/AM		
171110	Itaporã do Tocantins/TO	28,6	1,73
150375	Jacareacanga/PA	1,6	0,28

TABELA In04 - INDICADORES SOBRE COLETA DE RESÍDUOS SÓLIDOS DE SERVIÇOS DE SAÚDE

ANO DE
REFERÊNCIA
2011

Município	Massa de RSS coletada per capita	Taxa de RSS sobre (RDO + RPU)	
Código	Nome/UF	Kg/(1000hab x dia)	%
REGIÃO NORTE		I036	I037
150380	Jacundá/PA		
130210	Japurá/AM		
171180	Juarina/TO	5,3	1,74
130230	Jutaí/AM		
130240	Lábrea/AM		
171190	Lagoa da Confusão/TO		
160030	Macapá/AP	8,6	1,45
150405	Mãe do Rio/PA		
130250	Manacapuru/AM		
130255	Manaquiri/AM		
130260	Manaus/AM		
120033	Mâncio Lima/AC		
130270	Manicoré/AM		
130280	Maraã/AM		
150420	Marabá/PA	0,3	0,05
150440	Marapanim/PA		
150442	Marituba/PA		
130290	Maués/AM		
150450	Melgaço/PA		
171320	Miracema do Tocantins/TO	27,9	1,74
171330	Miranorte/TO	0,2	0,12
171370	Monte Santo do Tocantins/TO		
130310	Nova Olinda do Norte/AM		
171500	Nova Rosalândia/TO	11,0	2,70
130320	Novo Airão/AM		
171515	Novo Alegre/TO	3,2	
130330	Novo Aripuanã/AM		
150503	Novo Progresso/PA		
150510	Óbidos/PA		
150530	Oriximiná/PA		
150540	Ourém/PA	4,4	0,93
150543	Ourilândia do Norte/PA		
172100	Palmas/TO	12,7	1,43

TABELA In04 - INDICADORES SOBRE COLETA DE RESÍDUOS SÓLIDOS DE SERVIÇOS DE SAÚDE

ANO DE
REFERÊNCIA
2011

Município	Massa de RSS coletada per capita	Taxa de RSS sobre (RDO + RPU)	
Código	Nome/UF	Kg/(1000hab x dia)	%
REGIÃO NORTE		I036	I037
150550	Paragominas/PA		
171610	Paraíso do Tocantins/TO		
130340	Parintins/AM	9,9	0,87
150555	Pau D Arco/PA		
171630	Pau D Arco/TO		
130350	Pauini/AM		
171650	Pedro Afonso/TO	1,1	0,04
171660	Peixe/TO	0,5	0,03
110018	Pimenta Bueno/RO	0,0	0,00
171700	Pindorama do Tocantins/TO		
171750	Pium/TO	0,6	0,03
171800	Porto Alegre do Tocantins/TO		
171820	Porto Nacional/TO	0,1	
110020	Porto Velho/RO	1,4	0,18
120039	Porto Walter/AC		
130353	Presidente Figueiredo/AM	9,8	0,56
150610	Primavera/PA		
171855	Riachinho/TO		
120040	Rio Branco/AC	4,2	0,40
120042	Rodrigues Alves/AC	0,3	0,71
150620	Salinópolis/PA		
171884	Sandolândia/TO	4,7	0,30
150640	Santa Cruz do Arari/PA		
150655	Santa Luzia do Pará/PA		
150680	Santarém/PA	4,8	0,91
171900	Santa Tereza do Tocantins/TO		
150710	São Caetano de Odivelas/PA		
110149	São Francisco do Guaporé/RO		
130380	São Gabriel da Cachoeira/AM	0,1	0,05
150745	São Geraldo do Araguaia/PA	0,8	1,33
150747	São João de Pirabas/PA	0,8	0,13
150770	São Sebastião da Boa Vista/PA		
130395	São Sebastião do Uatumã/AM		

TABELA In04 - INDICADORES SOBRE COLETA DE RESÍDUOS SÓLIDOS DE SERVIÇOS DE SAÚDE

ANO DE
REFERÊNCIA
2011

Município		Massa de RSS coletada per capita	Taxa de RSS sobre (RDO + RPU)
Código	Nome/UF		
		Kg/(1000hab x dia)	%
REGIÃO NORTE		I036	I037
150790	Soure/PA		
172090	Taguatinga/TO	1,5	0,14
172093	Taipas do Tocantins/TO		
172097	Talismã/TO	0,0	0,00
150797	Terra Santa/PA		
172120	Tocantinópolis/TO	0,4	
150803	Tracuateua/PA		
150810	Tucuruí/PA		
150815	Uruará/PA		
130430	Urucará/AM		
130440	Urucurituba/AM		
110175	Vale do Anari/RO	5,1	0,92
110030	Vilhena/RO	2,5	0,19
160080	Vitória do Jari/AP	2,1	0,47
172210	Xambioá/TO		

TABELA In05
INDICADORES SOBRE SERVIÇOS DE VARRIÇÃO, CAPINA E ROÇADA

TABELA In05 - INDICADORES SOBRE SERVIÇOS DE VARRIÇÃO, CAPINA E ROÇADA

ANO DE
REFERÊNCIA
2011

Município	Taxa de terceirização de varredores	Taxa de terceirização da extensão varrida	Custo unitário da varrição	Produtividade média dos varredores	Taxa de varredores por habitante urbano	Incidência do custo da varrição no custo total do manejo	Incidência de varredores no total de empregados do manejo	Extensão total anual varrida per capita	Taxa de capinadores por habitante urbano	Incidência de capinadores no total de empregados do manejo
Código Nome/UF	%	%	R\$/Km	Km/(empreg. x dia)	empreg. /1000hab.	%	%	km/(hab. x ano)	empreg./1000hab.	%
REGIÃO NORTE	I041	I042	I043	I044	I045	I046	I047	I048	I051	I052
150010 Abaetetuba/PA	0,0		54,2	0,7	0,2	10,64	14,5	0,0	0,4	24,8
150013 Abel Figueiredo/PA	0,0				0,8	20,90	33,3		0,2	6,7
150040 Alenquer/PA										
170035 Aliança do Tocantins/TO	40,0	50,00	11,4	3,2	1,1	16,75	18,5	1,1	0,2	3,7
130006 Amaturá/AM	0,0				2,0		29,4		4,0	58,8
130008 Anamá/AM										
170100 Ananás/TO	0,0				0,1	6,05	10,0		0,4	30,0
170105 Angico/TO	0,0				2,6	29,41	33,3		1,0	13,3
130014 Apuí/AM					0,0		0,0		0,6	46,2
170190 Araguacema/TO	0,0				5,4		45,7		1,0	8,6
170200 Araguaçu/TO	0,0				4,1		60,0		0,3	5,0
170210 Araguaína/TO	100,0				0,4	21,21	29,9		0,4	28,3
110002 Ariquemes/RO	100,0	100,00	130,0	0,6	0,1	7,15	15,2	0,0	0,1	7,6
170240 Arraias/TO	0,0				1,6	51,58	57,1		0,5	19,0
130020 Atalaia do Norte/AM										
170255 Augustinópolis/TO	0,0				2,2		63,8		0,2	6,4
150090 Augusto Corrêa/PA	0,0				1,2		44,0		0,8	28,0
170270 Aurora do Tocantins/TO	0,0		35,5	0,9	2,0	23,81	33,3	0,6	0,0	0,0
130030 Autazes/AM										
170300 Babaçulândia/TO										
130040 Barcelos/AM	0,0				4,0		57,7		2,2	32,0
130050 Barreirinha/AM	100,0	1,92		0,8	1,0		42,9	0,2	0,2	7,1
150140 Belém/PA	100,0	100,00	78,6	0,5	0,3	9,97	31,9	0,0	0,2	21,3
130060 Benjamin Constant/AM	0,0				1,5		21,7		1,9	29,0
170320 Bernardo Sayão/TO	0,0				0,9		22,2		0,5	11,1
130068 Boa Vista do Ramos/AM										
150170 Bragança/PA	0,0		46,0	0,8	0,6	24,09	36,3	0,2	0,5	32,3
120010 Brasília/AC	0,0			0,3	1,1		34,0	0,1	0,8	25,5
150180 Breves/PA	0,0			0,3	0,9		33,1	0,1	0,3	11,8
170380 Buriti do Tocantins/TO	0,0		87,4	0,6	1,4	53,49	64,7	0,2	0,1	5,9
150200 Cachoeira do Arari/PA	0,0				0,7		13,2		1,3	26,3
150210 Cametá/PA	0,0			0,6	1,2		31,4	0,2	1,1	27,1
170384 Campos Lindos/TO	0,0				3,0		60,0		1,0	20,0

TABELA In05 - INDICADORES SOBRE SERVIÇOS DE VARRIÇÃO, CAPINA E ROÇADA

ANO DE
REFERÊNCIA
2011

Município	Taxa de terceirização de varredores	Taxa de terceirização da extensão varrida	Custo unitário da varrição	Produtividade média dos varredores	Taxa de varredores por habitante urbano	Incidência do custo da varrição no custo total do manejo	Incidência de varredores no total de empregados do manejo	Extensão total anual varrida per capita	Taxa de capinadores por habitante urbano	Incidência de capinadores no total de empregados do manejo
Código Nome/UF	%	%	R\$/Km	Km/(empreg. x dia)	empreg. /1000hab.	%	%	km/(hab. x ano)	empreg./1000hab.	%
REGIÃO NORTE	I041	I042	I043	I044	I045	I046	I047	I048	I051	I052
150215 Canaã dos Carajás/PA	100,0				1,2	28,32	26,9		0,9	21,5
130090 Canutama/AM	0,0		55,4	0,8	2,3	29,80	22,1	0,6	2,1	19,5
130100 Carauari/AM	0,0				2,0		35,4		0,8	13,3
170386 Cariri do Tocantins/TO	0,0		16,3	2,0	2,4	43,02	35,7	1,5	1,4	21,4
150240 Castanhal/PA	0,0				0,2	23,52	25,2		0,1	11,0
170550 Colinas do Tocantins/TO	0,0			1,0	1,8		59,1	0,6	0,3	10,8
170555 Combinado/TO	0,0				1,2	18,52	25,0		0,5	10,0
110007 Corumbiara/RO	0,0				0,4		11,1		0,4	11,1
120020 Cruzeiro do Sul/AC								0,0		
110094 Cujubim/RO	100,0	50,00	272,7	0,4	0,7	57,34	57,1	0,1	0,1	7,1
170700 Dianópolis/TO	100,0				1,8	30,00	60,0		0,6	20,0
170720 Dois Irmãos do Tocantins/TO	0,0				1,8	20,16	22,7		2,2	27,3
130140 Eirunepé/AM	42,9				1,6		60,3		0,3	10,3
130150 Envira/AM	100,0				1,3	14,50	21,9		2,5	42,2
120025 Eptaciolândia/AC	0,0			1,0	1,1		30,8	0,4	1,4	38,5
170740 Esperantina/TO	0,0				0,2	4,70	11,1		0,0	0,0
170755 Fátima/TO					0,0		0,0		1,6	31,2
170765 Figueirópolis/TO										
170770 Filadélfia/TO					0,0	0,00	0,0		0,0	0,0
130160 Fonte Boa/AM								0,0		
170820 Formoso do Araguaia/TO	0,0				2,0	19,06	54,2		0,3	8,3
170825 Fortaleza do Tabocão/TO	0,0				6,1		52,2		3,0	26,1
170830 Goianorte/TO	0,0		85,2	0,9	3,6	40,68	25,6	1,0	3,6	25,6
170930 Guaraí/TO					0,0		0,0		0,0	0,0
170950 Gurupi/TO	0,0				1,6	27,54	59,9		0,2	5,8
130170 Humaitá/AM	100,0	100,00	135,1	0,8	0,7	16,73	24,2	0,2	1,1	37,4
150320 Igarapé-Açu/PA	0,0				0,4	30,67	22,2		0,6	33,3
150330 Igarapé-Miri/PA	0,0				1,0	50,17	34,2		0,4	16,4
130185 Iranduba/AM	0,0		48,0	1,4	0,8	20,00	25,8	0,3	0,6	21,4
150360 Itaituba/PA	0,0				0,6	31,94	29,0		0,6	31,7
130195 Itamarati/AM	0,0				2,2	58,14	23,3		3,4	34,9
171110 Itaporã do Tocantins/TO	0,0		20,6		5,1	41,49	42,1	3,2	2,6	21,0
150375 Jacareacanga/PA	0,0			1,4	0,8		21,0	0,4	1,0	26,3

TABELA In05 - INDICADORES SOBRE SERVIÇOS DE VARRIÇÃO, CAPINA E ROÇADA

ANO DE
REFERÊNCIA
2011

Município	Taxa de terceirização de varredores	Taxa de terceirização da extensão varrida	Custo unitário da varrição	Produtividade média dos varredores	Taxa de varredores por habitante urbano	Incidência do custo da varrição no custo total do manejo	Incidência de varredores no total de empregados do manejo	Extensão total anual varrida per capita	Taxa de capinadores por habitante urbano	Incidência de capinadores no total de empregados do manejo
Código Nome/UF	%	%	R\$/Km	Km/(empreg. x dia)	empreg. /1000hab.	%	%	km/(hab. x ano)	empreg./1000hab.	%
REGIÃO NORTE	I041	I042	I043	I044	I045	I046	I047	I048	I051	I052
150380 Jacundá/PA	0,0		51,8	0,5	0,2	8,49	13,5	0,0	0,4	34,6
130210 Japurá/AM										
171180 Juarina/TO										
130230 Jutai/AM	0,0				1,4		79,0		0,0	0,0
130240 Lábrea/AM								0,1		
171190 Lagoa da Confusão/TO	0,0				7,4		56,5		1,8	14,1
160030 Macapá/AP	100,0	100,00	82,9	1,3	0,2	13,08	21,3	0,1	0,3	23,5
150405 Mãe do Rio/PA										
130250 Manacapuru/AM	0,0				2,0		58,0		0,4	10,6
130255 Manaquiri/AM	0,0				1,5		32,4		0,8	17,6
130260 Manaus/AM	0,0				0,2		10,5		0,8	36,8
120033 Mâncio Lima/AC	0,0				1,7		36,6		1,7	36,6
130270 Manicoré/AM						41,67				
130280 Marabá/AM										
150420 Marabá/PA	0,0		35,8	1,0	0,2	6,84	13,1	0,1	0,0	0,0
150440 Marapanim/PA	0,0				0,6		17,1		1,3	36,6
150442 Marituba/PA	0,0			1,4	0,3		22,3	0,1	0,3	22,3
130290 Maués/AM										
150450 Melgaço/PA										
171320 Miracema do Tocantins/TO	0,0		70,4	0,7	1,4	42,79	32,9	0,3	1,0	23,7
171330 Miranorte/TO	100,0				2,3		49,1		1,1	22,6
171370 Monte Santo do Tocantins/TO	0,0				2,2		16,7		2,2	16,7
130310 Nova Olinda do Norte/AM								0,0		
171500 Nova Rosalândia/TO	0,0		20,2	1,6	1,2	33,41	33,3	0,6	0,8	22,2
130320 Novo Airão/AM										
171515 Novo Alegre/TO	0,0		57,5	1,0	2,9	33,33	26,3	0,9	2,4	21,0
130330 Novo Aripuanã/AM										
150503 Novo Progresso/PA	100,0				0,3		12,2		0,0	0,0
150510 Óbidos/PA	0,0				0,3	16,98	88,9		0,0	0,0
150530 Oriximiná/PA	100,0	300,00		0,5	0,2		8,6	0,0	0,3	13,6
150540 Ourém/PA	0,0		11,5	1,0	3,3	28,12	35,7	1,0	3,3	35,7
150543 Ourilândia do Norte/PA	0,0				0,2	54,12	18,2		0,2	22,7
172100 Palmas/TO	82,7		11,2		1,2	11,78	57,8	0,6	0,2	7,3

TABELA In05 - INDICADORES SOBRE SERVIÇOS DE VARRIÇÃO, CAPINA E ROÇADA

ANO DE
REFERÊNCIA
2011

Município	Taxa de terceirização de varredores	Taxa de terceirização da extensão varrida	Custo unitário da varrição	Produtividade média dos varredores	Taxa de varredores por habitante urbano	Incidência do custo da varrição no custo total do manejo	Incidência de varredores no total de empregados do manejo	Extensão total anual varrida per capita	Taxa de capinadores por habitante urbano	Incidência de capinadores no total de empregados do manejo
Código Nome/UF	%	%	R\$/Km	Km/(empreg. x dia)	empreg. /1000hab.	%	%	km/(hab. x ano)	empreg./1000hab.	%
REGIÃO NORTE	I041	I042	I043	I044	I045	I046	I047	I048	I051	I052
150550 Paragominas/PA	66,7				1,2	38,90	56,6		0,1	3,1
171610 Paraíso do Tocantins/TO	0,0				0,5		33,3		0,4	27,3
130340 Parintins/AM	100,0				1,9	29,54	56,0		0,5	13,7
150555 Pau D Arco/PA	100,0				0,6	38,20	22,2		0,3	11,1
171630 Pau D Arco/TO	0,0			0,2	4,1		54,6	0,2	1,7	22,7
130350 Pauini/AM	0,0				1,0		45,0		0,0	0,0
171650 Pedro Afonso/TO					0,0		0,0		0,2	7,7
171660 Peixe/TO	0,0				4,7		33,3		3,8	26,7
110018 Pimenta Bueno/RO	0,0			1,3	0,4		47,8	0,2	0,2	21,7
171700 Pindorama do Tocantins/TO			47,3			42,11		0,6		
171750 Pium/TO	0,0		40,8	0,8	2,6	27,13	40,0	0,6	0,5	8,0
171800 Porto Alegre do Tocantins/TO	0,0				2,1		44,4		1,0	22,2
171820 Porto Nacional/TO	0,0				0,7		25,2		0,5	16,8
110020 Porto Velho/RO					0,0		0,0	0,0	0,0	0,0
120039 Porto Walter/AC	0,0				5,3		51,4		1,8	17,1
130353 Presidente Figueiredo/AM	100,0				4,1	24,91	52,4		1,3	16,2
150610 Primavera/PA										
171855 Riachinho/TO	0,0		46,7	1,2	2,7	34,01	35,7	1,0	1,6	21,4
120040 Rio Branco/AC	100,0				0,3	5,00	15,8		0,7	40,3
120042 Rodrigues Alves/AC	0,0	0,00		0,8	1,4		37,5	0,3	0,9	25,0
150620 Salinópolis/PA	0,0				0,3	41,11	33,3		0,0	0,0
171884 Sandolândia/TO	0,0		33,5	1,1	2,8	9,70	26,3	1,0	1,7	15,8
150640 Santa Cruz do Arari/PA	0,0			1,5	0,5		13,3	0,2	1,0	26,7
150655 Santa Luzia do Pará/PA	100,0				0,7		16,2		0,6	13,5
150680 Santarém/PA	100,0	100,00		1,9	0,1		12,4	0,1	0,2	26,9
171900 Santa Tereza do Tocantins/TO										
150710 São Caetano de Odivelas/PA	0,0			0,5	1,1		29,6	0,2	2,0	51,8
110149 São Francisco do Guaporé/RO	0,0				1,3		61,1		0,0	0,0
130380 São Gabriel da Cachoeira/AM	0,0			0,5	0,3		17,1	0,0	0,0	0,0
150745 São Geraldo do Araguaia/PA	0,0			2,5	0,7		29,4	0,6	0,6	23,5
150747 São João de Pirabas/PA	0,0		124,8	0,6	0,8	41,11	32,1	0,2	0,0	0,0
150770 São Sebastião da Boa Vista/PA	0,0				0,4		7,1		0,2	3,6
130395 São Sebastião do Uatumã/AM										

TABELAS DE INFORMAÇÕES E INDICADORES

II - REGIÃO NORDESTE

TABELA Ge01a
INFORMAÇÕES GERAIS

TABELA Ge01a - INFORMAÇÕES GERAIS

ANO DE REFERÊNCIA
2011

Município		População total (IBGE)	População urbana (SNIS)	Natureza jurídica do órgão municipal responsável	Órgão também presta serviço de água/esgoto?	Existência de algum serviço concedido	Cobrança dos serviços			Receitas e despesas com serviços de limpeza urbana					Despesa corrente da prefeitura
Código	Nome/UF						Regulares		Especiais	Receitas		Despesas, segundo o agente executor			
							Exis-tência	Forma	Exis-tência	Orçada	Arrecadada	Total	Público	Privado	
		habitante	habitante						R\$/ano	R\$/ano	R\$/ano	R\$/ano	R\$/ano		
REGIÃO NORDESTE		POP_TOT	POP_URB	COD_NAT	Ge201	Ge202	Fn201	Fn202	Fn205	Fn221	Fn222	Fn220	Fn218	Fn219	Fn223
290020	Abaré/BA	17.380	9.196	Administração pública direta	Esgoto	nao	nao		nao			282.780	282.780	0	22.000.000
220005	Acauã/PI	6.795	907	Administração pública direta	Esgoto	nao	sim	Tx. no IPTU	nao	2.000	2.973	162.822	162.822	0	9.149.941
230030	Acopiara/CE	51.469	25.380	Empresa pública	Não	nao	nao		nao					400.000	400.000
290035	Adustina/BA	15.810	5.610	Administração pública direta	Esgoto	nao	nao		nao						
260030	Agrestina/PE	22.882	17.109	Administração pública direta	Não	nao	sim	Tx. no IPTU	nao	10.000	32.636	803.198	717.876	85.322	15.822.208
250010	Água Branca/PB	9.532	4.097	Administração pública direta	Não	nao	nao		nao			256.240	256.240	0	8.623.954
290040	Água Fria/BA	15.809	5.806	Administração pública direta	Não	nao	nao		nao						
240040	Água Nova/RN	3.004	1.923	Administração pública direta	Não	nao	nao		nao			106.568			7.103.988
220025	Alagoinha do Piauí/PI	7.378	2.682	Administração pública direta	Água	nao	nao		nao						
290070	Alagoinhas/BA	142.870	124.847	Administração pública direta	Não	nao	nao		nao			9.501.844	0	9.501.844	150.260.497
210020	Alcântara/MA	21.564	6.315	Administração pública direta	Não	nao	nao		nao			719.737	719.737	0	23.154.926
250053	Alcantil/PB	5.261	2.073	Administração pública direta	Não	nao	nao		nao			100.164			
240060	Almino Afonso/RN	4.847	3.462	Administração pública direta	Esgoto	nao	nao		nao						
230060	Altaneira/CE	6.946	5.022	Administração pública direta	Não	nao	nao		nao			378.402	0	378.402	13.757.804
220045	Alvorada do Gurguéia/PI	5.115	1.873	Administração pública direta	Não	nao	nao		sim			120.060	0	120.060	7.484.118
290100	Amargosa/BA	34.602	25.073	Administração pública direta	Não	nao	nao		nao						
290110	Amélia Rodrigues/BA	25.134	19.913	Administração pública direta	Água	nao	nao		sim						
290135	Andorinha/BA	14.310	6.163	Administração pública direta	Esgoto	nao	nao		nao			583.527	437.501	146.026	25.620.519
240080	Angicos/RN	11.544	10.081	Administração pública direta	Esgoto	nao	nao		nao						
290170	Antônio Cardoso/BA	11.549	3.224	Administração pública direta	Água/Esgoto	nao	nao		sim			460.000	460.000	0	16.844.630
240090	Antônio Martins/RN	6.919	3.791	Administração pública direta	Não	nao	nao		nao				206.880		0
250077	Aparecida/PB	7.756	3.676	Administração pública direta	Não	nao	nao		nao			724.600	710.200	14.400	10.023.342
280030	Aracaju/SE	579.563	579.563	Empresa pública	Não	nao	nao		sim			84.034.506	4.571.616	79.462.890	931.523.377
290220	Aramari/BA	10.111	5.163	Administração pública direta	Não	nao	nao		nao						12.563
270030	Arapiraca/AL	216.108	183.264	Administração pública direta	Não	nao	sim	Tx. no IPTU	nao						
250100	Araruna/PB	19.054	9.414	Administração pública direta	Não	nao	nao		nao			729.900	729.900	0	24.500.000
230140	Aratuba/CE	11.466	3.748	Administração pública direta	Não	nao	nao		nao			148.524			
280040	Araúá/SE	10.772	4.443	Administração pública direta	Não	nao	nao		nao			385.988	385.988	0	1.132.139.249
240110	Areia Branca/RN	25.529	20.489	Administração pública direta	Não	nao	nao		nao						
240120	Arês/RN	13.047	8.146	Administração pública direta	Água	nao	nao		nao			752.515	0	752.515	20.901.578
250135	Assunção/PB	3.566	2.882	Administração pública direta	Não	nao	nao		nao						
220105	Assunção do Piauí/PI	7.547	3.398	Administração pública direta	Não	nao	nao		nao			234.760	77.850	156.910	10.859.942
240130	Augusto Severo/RN	9.310	5.013	Administração pública direta	Água/Esgoto	nao	nao		nao						

TABELA Ge01a - INFORMAÇÕES GERAIS

ANO DE
REFERÊNCIA
2011

Município		População total (IBGE)	População urbana (SNIS)	Natureza jurídica do órgão municipal responsável	Órgão também presta serviço de água/esgoto?	Existência de algum serviço concedido	Cobrança dos serviços		Receitas e despesas com serviços de limpeza urbana					Despesa corrente da prefeitura	
							Regulares		Especiais	Receitas		Despesas, segundo o agente executor			
Código	Nome/UF	habitante	habitante				Exis-tência	Forma	Exis-tência	Orçada	Arrecadada	Total	Público		Privado
										R\$/ano	R\$/ano	R\$/ano	R\$/ano	R\$/ano	
REGIÃO NORDESTE		POP_TOT	POP_URB	COD_NAT	Ge201	Ge202	Fn201	Fn202	Fn205	Fn221	Fn222	Fn220	Fn218	Fn219	Fn223
230170	Aurora/CE	24.517	11.801	Administração pública direta	Água/Esgoto	nao	nao		nao				1.168.339		33.394.900
290260	Baixa Grande/BA	20.046	8.332	Administração pública direta	Não	nao	nao		nao						
220115	Baixa Grande do Ribeiro/PI	10.727	6.617	Administração pública direta	Não	nao	nao		nao						
290265	Banzaê/BA	11.827	4.046	Administração pública direta	Não	nao	nao		nao			466.175	0	466.175	
240145	Baraúna/RN	24.586	15.464	Administração pública direta	Não	sim	nao		nao						
250153	Baraúna/PB	4.301	3.248	Administração pública direta	Não	nao	nao		nao			78.372	78.372	0	3.360.500
290270	Barra/BA	49.736	22.633	Administração pública direta	Água/Esgoto	nao	nao		nao			2.230.698	0	2.230.698	
220117	Barra D Alcantara/PI	3.855	2.034	Administração pública direta	Água/Esgoto	nao	nao		nao						
290290	Barra do Choça/BA	35.084	22.598	Administração pública direta	Água	nao	nao		nao						
230195	Barreira/CE	19.769	8.208	Administração pública direta	Não	nao	nao		nao			417.564	417.564	0	
290327	Barrocas/BA	14.346	5.757	Administração pública direta	Água/Esgoto	nao	nao		sim			775.000	775.000	0	
230205	Barroquinha/CE	14.519	9.799	Administração pública direta	Não	nao	nao		nao			461.130	0	461.130	5.461.729
220155	Bela Vista do Piauí/PI	3.817	1.256	Empresa pública	Água	nao	nao		nao			122.400	14.400	108.000	5.120.000
240160	Bento Fernandes/RN	5.145	2.080	Administração pública direta	Esgoto	nao	nao		nao						
260180	Betânia/PE	12.057	3.729	Administração pública direta	Não	nao	nao		nao						
230240	Boa Viagem/CE	52.667	26.690	Administração pública direta	Água/Esgoto	nao	nao		nao						55.435.321
270100	Boca da Mata/AL	25.895	17.531	Administração pública direta	Água	nao	nao		nao						
240165	Bodó/RN	2.399	1.378	Administração pública direta	Não	nao	nao		nao						49.000
240170	Bom Jesus/RN	9.504	6.814	Administração pública direta	Água/Esgoto	nao	nao		nao						
290395	Bom Jesus da Serra/BA	10.054	2.752	Administração pública direta	Água	nao	nao		nao			238.267	0	238.267	13.399.171
290400	Boninal/BA	13.796	4.641	Administração pública direta	Não	nao	nao		nao						
280067	Boquim/SE	25.632	16.056	Administração pública direta	Não	sim	nao		nao			630.958	67.176	563.782	
260250	Brejinho/PE	7.310	3.387	Administração pública direta	Não	nao	nao		nao						
260260	Brejo da Madre de Deus/PE	45.723	35.546	Administração pública direta	Esgoto	nao	nao		nao			1.174.353	1.174.353	0	55.000.000
230250	Brejo Santo/CE	45.708	28.375	Administração pública direta	Não	nao	nao		nao			1.576.030	1.510.030	66.000	16.641.116
290450	Brotas de Macaúbas/BA	10.596	3.083	Administração pública direta	Não	nao	nao		nao			529.410	464.610	64.800	
290460	Brumado/BA	64.790	45.262	Administração pública direta	Não	nao	nao		nao			2.116.039	0	2.116.039	12.985.962
210230	Burití Bravo/MA	23.011	17.097	Administração pública direta	Não	nao	nao		nao						
260290	Cabo de Santo Agostinho/PE	187.159	169.718	Administração pública direta	Água/Esgoto	nao	sim	Tx. no IPTU	nao	4.500.000	0	21.647.518	1.265.148	20.382.370	466.878.599
290515	Caetanos/BA	13.727	3.312	Administração pública direta	Água/Esgoto	nao	nao		nao			228.600	228.600	0	16.410.719
290520	Caetité/BA	47.647	28.526	Administração pública direta	Não	nao	nao		nao			2.409.744	2.409.744	0	67.390.806
240185	Caiçara do Norte/RN	6.030	5.908	Administração pública direta	Não	nao	nao		nao						7.699.000
240200	Caicó/RN	63.148	57.863	Administração pública direta	Esgoto	nao	sim	Tx. no IPTU	nao	3.795.000	1.165.882	7.137.438	7.137.438	0	66.619.008

TABELA Ge01a - INFORMAÇÕES GERAIS

ANO DE REFERÊNCIA
2011

Município		População total (IBGE)	População urbana (SNIS)	Natureza jurídica do órgão municipal responsável	Órgão também presta serviço de água/esgoto?	Existência de algum serviço concedido	Cobrança dos serviços			Receitas e despesas com serviços de limpeza urbana					Despesa corrente da prefeitura
							Regulares		Especiais	Receitas		Despesas, segundo o agente executor			
Código	Nome/UF	habitante	habitante				Exis-tência	Forma	Exis-tência	Orçada	Arrecadada	Total	Público	Privado	
										R\$/ano	R\$/ano	R\$/ano	R\$/ano	R\$/ano	
REGIÃO NORDESTE		POP_TOT	POP_URB	COD_NAT	Ge201	Ge202	Fn201	Fn202	Fn205	Fn221	Fn222	Fn220	Fn218	Fn219	Fn223
250370	Cajazeiras/PB	58.794	47.784	Administração pública direta	Não	nao	nao		nao						
220207	Cajazeiras do Piauí/PI	3.379	1.124	Administração pública direta	Água/Esgoto	nao	nao		nao			145.000	145.000	0	5.000.000
220209	Caldeirão Grande do Piauí/PI	5.686	1.666	Administração pública direta	Água/Esgoto	nao	nao		nao			145.000	145.000	0	5.000.000
290560	Camacan/BA	31.505	24.711	Administração pública direta	Não	nao	nao		nao			1.301.856	966.576	335.280	15.000.000
290570	Camaçari/BA	249.206	237.927	Empresa pública	Não	nao	sim	Tx. no IPTU	sim	4.128.713	6.921.769	42.284.640	8.693.149	33.591.491	408.517.549
260350	Camocim de São Félix/PE	17.257	14.455	Administração pública direta	Não	nao	nao		nao			427.145	207.449	219.696	18.849.078
250400	Campina Grande/PB	387.644	369.526	Administração pública direta	Não	nao	sim	Tx. no IPTU	nao	3.240.000	1.960.533	11.519.287	5.420.330	6.098.957	511.196.212
270140	Campo Alegre/AL	51.584	22.496	Administração pública direta	Não	nao	nao		nao			1.245.897	1.236.582	9.315	50.381.468
290600	Campo Formoso/BA	66.967	24.994	Administração pública direta	Não	nao	nao		nao						418.630
220220	Campo Maior/PI	45.338	33.640	Administração pública direta	Não	nao	sim	Tx. no IPTU	nao	128.700	90.090	709.152	559.800	149.352	3.545.760
290650	Candeias/BA	83.648	76.442	Administração pública direta	Não	nao	nao		nao						
290660	Candiba/BA	13.271	7.761	Administração pública direta	Não	nao	nao		nao			460.758	460.758	0	13.884.981
240220	Canguaretama/RN	31.216	20.431	Administração pública direta	Não	nao	nao		nao			252.328	0	252.328	38.021.629
280120	Canindé de São Francisco/SE	25.219	14.367	Administração pública direta	Esgoto	nao	nao		nao			3.178.837	9.750	3.169.087	95.551.825
270170	Capela/AL	16.953	12.558	Administração pública direta	Não	nao	nao		nao			425.732	425.732	0	30.920.879
290687	Capim Grosso/BA	26.826	21.966	Administração pública direta	Não	nao	nao		nao			1.569.198	1.154.946	414.252	24.430.926
240230	Caraúbas/RN	19.635	13.745	Administração pública direta	Esgoto	nao	nao		nao						
290690	Caravelas/BA	21.515	11.362	Empresa pública	Água/Esgoto	nao	nao		nao			143.000	106.000	37.000	
290700	Cardeal da Silva/BA	8.966	2.923	Administração pública direta	Não	nao	nao		nao			747.300	27.300	720.000	15.534.295
290710	Carinhanha/BA	28.451	12.616	Administração pública direta	Água/Esgoto	nao	nao		nao			765.216	0	765.216	33.337.522
230310	Cariré/CE	18.369	8.311	Administração pública direta	Não	nao	nao		nao				1.126.140		
230320	Caririaçu/CE	26.433	14.052	Empresa pública	Não	nao	nao		nao			528.272	358.272	170.000	63.000.000
230330	Cariús/CE	18.577	8.314	Administração pública direta	Não	nao	nao		nao			924.084	316.330	607.754	22.489.544
240240	Carnaúba dos Dantas/RN	7.495	6.082	Administração pública direta	Não	nao	nao		nao						
230340	Carnaubal/CE	16.863	8.016	Administração pública direta	Água/Esgoto	nao	nao		nao						
220260	Castelo do Piauí/PI	18.336	11.479	Administração pública direta	Não	nao	nao		nao			463.652	463.652	0	22.440.304
290730	Castro Alves/BA	25.483	15.732	Administração pública direta	Água/Esgoto	nao	nao		nao			197.520	174.000	23.520	996.821
290750	Catu/BA	51.411	43.035	Administração pública direta	Não	nao	nao		nao						
250435	Caturité/PB	4.571	1.030	Administração pública direta	Não	nao	nao		nao						120.000
230370	Caucaia/CE	330.855	295.048	Administração pública direta	Não	nao	nao		nao						13.105.000
210300	Caxias/MA	156.327	119.449	Administração pública direta	Não	nao	nao		nao						
260430	Cedro/PE	10.873	6.346	Administração pública direta	Esgoto	nao	nao		nao						490.623
240270	Cerro Corá/RN	10.922	4.745	Empresa pública	Água/Esgoto	nao	nao		nao						

TABELA Ge01a - INFORMAÇÕES GERAIS

ANO DE
REFERÊNCIA
2011

Município		População total (IBGE)	População urbana (SNIS)	Natureza jurídica do órgão municipal responsável	Órgão também presta serviço de água/esgoto?	Existência de algum serviço concedido	Cobrança dos serviços			Receitas e despesas com serviços de limpeza urbana					Despesa corrente da prefeitura
							Regulares		Especiais	Receitas		Despesas, segundo o agente executor			
Código	Nome/UF	habitante	habitante				Exis-tência	Forma	Exis-tência	Orçada	Arrecadada	Total	Público	Privado	
										R\$/ano	R\$/ano	R\$/ano	R\$/ano	R\$/ano	
REGIÃO NORDESTE		POP_TOT	POP_URB	COD_NAT	Ge201	Ge202	Fn201	Fn202	Fn205	Fn221	Fn222	Fn220	Fn218	Fn219	Fn223
290770	Chorrochó/BA	10.765	2.639	Administração pública direta	Não	nao	nao		nao			388.629	388.629	0	22.000.000
290790	Cipó/BA	15.821	11.334	Administração pública direta	Não	nao	nao		nao						29.671.700
290800	Coaraci/BA	20.442	18.654	Administração pública direta	Não	nao	nao		nao						
210330	Codó/MA	118.568	81.409	Administração pública direta	Não	nao	nao		nao			2.990.000	1.495.000	1.495.000	
250460	Conde/PB	21.783	14.746	Administração pública direta	Não	nao	sim	Tx. no IPTU	sim	390.000	190.000	895.680	447.840	447.840	17.000.000
250470	Congo/PB	4.690	2.944	Administração pública direta	Esgoto	nao	nao		nao						
240280	Coronel Ezequiel/RN	5.405	2.273	Administração pública direta	Esgoto	nao	nao		nao						
240290	Coronel João Pessoa/RN	4.778	1.779	Administração pública direta	Esgoto	nao	nao		nao						
290920	Coronel João Sá/BA	16.855	6.956	Administração pública direta	Não	nao	nao		nao			491.840	491.840	0	
260480	Cortês/PE	12.435	7.890	Administração pública direta	Água/Esgoto	sim	sim	Tx. no IPTU	nao			403.263	345.063	58.200	24.765.916
290940	Cotegipe/BA	13.625	6.643	Empresa pública	Não	nao	nao		nao			560.618	530.618	30.000	19.272.075
230420	Crato/CE	122.717	101.987	Administração pública direta	Água/Esgoto	nao	nao		nao			5.324.081	1.125.736	4.198.345	130.786.172
230423	Croatá/CE	17.173	9.093	Administração pública direta	Não	nao	nao		nao			956.696	70.000	886.696	28.807.237
230425	Cruz/CE	22.687	9.658	Administração pública direta	Não	nao	nao		nao						
240300	Cruzeta/RN	7.954	6.510	Administração pública direta	Não	nao	nao		nao			192.860	183.060	9.800	7.676.005
280190	Cumbe/SE	3.826	2.279	Administração pública direta	Não	nao	nao		nao			146.000	146.000	0	8.261.281
290990	Curaçá/BA	32.403	13.819	Administração pública direta	Água/Esgoto	nao	nao		nao						
240310	Currais Novos/RN	42.795	37.904	Administração pública direta	Esgoto	nao	sim	Tx. no IPTU	nao	184.036	86.113	1.932.393			37.506.409
250530	Curral Velho/PB	2.501	1.408	Administração pública direta	Água/Esgoto	nao	nao		nao						
210370	Cururupu/MA	32.568	22.213	Administração pública direta	Não	nao	nao		nao			784.087	784.087	0	
270240	Delmiro Gouveia/AL	48.493	35.142	Administração pública direta	Esgoto	nao	nao		nao						
291020	Dom Macedo Costa/BA	3.884	1.766	Administração pública direta	Não	sim	nao		nao			241.000			8.155.806
240330	Encanto/RN	5.265	2.144	Administração pública direta	Não	nao	nao		nao						
250600	Esperança/PB	31.320	21.788	Administração pública direta	Não	nao	nao		nao						
240360	Extremoz/RN	24.953	16.015	Administração pública direta	Água	nao	nao		nao						
230430	Farias Brito/CE	18.932	8.836	Administração pública direta	Não	nao	nao		nao			898.824	10.000	888.824	28.089.195
291075	Fátima/BA	17.603	6.897	Administração pública direta	Não	nao	nao		nao			1.155.000	1.155.000	0	
291077	Feira da Mata/BA	6.181	3.241	Administração pública direta	Não	nao	nao		nao			299.120	220.000	79.120	
291080	Feira de Santana/BA	562.466	515.978	Autarquia	Não	nao	nao		nao			20.710.549	0	20.710.549	
240375	Fernando Pedroza/RN	2.870	2.451	Administração pública direta	Esgoto	nao	nao		nao						
260550	Ferreiros/PE	11.484	9.205	Administração pública direta	Não	nao	nao		nao			154.143			1.106.305
220380	Flores do Piauí/PI	4.366	1.987	Administração pública direta	Não	nao	nao		nao			276.000	0	276.000	3.312.000
291100	Floresta Azul/BA	10.605	7.305	Administração pública direta	Não	nao	nao		nao			533.135	533.135	0	14.123.122

TABELA Ge01a - INFORMAÇÕES GERAIS

ANO DE
REFERÊNCIA
2011

Município		População total (IBGE)	População urbana (SNIS)	Natureza jurídica do órgão municipal responsável	Órgão também presta serviço de água/esgoto?	Existên- cia de algum serviço conce- dido	Cobrança dos serviços			Receitas e despesas com serviços de limpeza urbana					Despesa corrente da prefeitura
Código	Nome/UF						Regulares		Especiais	Receitas		Despesas, segundo o agente executor			
							Exis- tência	Forma	Exis- tência	Orçada	Arrecadada	Total	Público	Privado	
		habitante	habitante							R\$/ano	R\$/ano	R\$/ano	R\$/ano	R\$/ano	
REGIÃO NORDESTE		POP_TOT	POP_URB	COD_NAT	Ge201	Ge202	Fn201	Fn202	Fn205	Fn221	Fn222	Fn220	Fn218	Fn219	Fn223
230435	Forquilha/CE	22.116	15.707	Administração pública direta	Não	nao	nao		nao			1.046.461			
230440	Fortaleza/CE	2.476.589	2.476.589	Empresa pública	Não	sim	nao		nao			215.474.605	27.168.477	188.306.128	3.888.179.800
240390	Francisco Dantas/RN	2.863	1.641	Administração pública direta	Não	nao	sim	Tx. no IPTU	nao	8.200	5.740	414.000	0	414.000	
220430	Fronteiras/PI	11.202	7.344	Administração pública direta	Não	nao	nao		nao						
240400	Frutuoso Gomes/RN	4.207	2.795	Administração pública direta	Água/Esgoto	nao	nao		nao						
230460	General Sampaio/CE	6.322	3.709	Administração pública direta	Não	nao	nao		nao			594.242	594.242	0	9.892.000
291130	Gentio do Ouro/BA	10.657	5.368	Administração pública direta	Não	nao	nao		nao			289.180	289.180	0	18.246.000
220440	Gilbués/PI	10.416	5.999	Administração pública direta	Não	nao	nao		nao						261.700
260620	Goiana/PE	75.987	58.288	Administração pública direta	Não	nao	nao		nao						
240420	Goianinha/RN	22.851	15.732	Autarquia	Não	nao	nao		nao						700.000
291150	Gongogi/BA	8.191	5.252	Administração pública direta	Não	nao	nao		nao						
260640	Gravatá/PE	77.164	69.016	Administração pública direta	Não	nao	sim	Tx. no IPTU	nao	800.000	500.818				
291185	Heliópolis/BA	13.145	5.409	Administração pública direta	Não	nao	nao		nao			446.400	446.400	0	15.000.000
230520	Hidrolândia/CE	19.439	11.119	Administração pública direta	Água	nao	nao		nao						
210500	Humberto de Campos/MA	26.567	10.658	Administração pública direta	Água/Esgoto	nao	nao		nao			503.163	503.163	0	
291240	Ibipeba/BA	17.145	10.130	Administração pública direta	Não	nao	nao		nao			1.034.496	429.696	604.800	2.027.463.607
230535	Icapuí/CE	18.572	5.844	Administração pública direta	Não	sim	nao		nao						
230540	Icó/CE	65.682	30.568	Administração pública direta	Não	nao	nao		nao			1.433.445	0	1.433.445	72.914.407
240460	Ielmo Marinho/RN	12.319	1.565	Administração pública direta	Água/Esgoto	nao	nao		nao						
270310	Igaci/AL	25.158	6.177	Administração pública direta	Não	nao	nao		nao			1.235.755	1.218.895	16.860	16.128.840
291340	Igaporã/BA	15.222	7.873	Administração pública direta	Não	nao	nao		nao			472.294	472.294	0	21.183.112
210530	Imperatriz/MA	248.806	235.780	Administração pública direta	Não	nao	nao		nao			8.724.925	46.800	8.678.125	415.453.119
260710	Ingazeira/PE	4.491	2.453	Administração pública direta	Água/Esgoto	nao	sim	Tx. no IPTU	nao	11.000	2.500	185.000	185.000	0	10.000.000
291400	Ipirá/BA	59.169	28.924	Administração pública direta	Não	nao	nao		nao			2.338.174	0	2.338.174	64.421.229
240480	Ipueira/RN	2.091	1.902	Administração pública direta	Não	nao	nao		nao						41.927
291440	Iraquara/BA	22.929	6.855	Administração pública direta	Água	nao	nao		nao						0
291460	Irecê/BA	66.865	61.650	Administração pública direta	Não	nao	nao		nao						99.867.333
291470	Itaberaba/BA	61.838	48.648	Sociedade de economia mista	Não	nao	nao		sim			2.496.511	700.000	1.796.511	
291480	Itabuna/BA	205.286	200.247	Administração pública direta	Não	sim	nao		nao			12.217.414	5.595.000	6.622.414	401.624.000
291490	Itacaré/BA	24.794	13.909	Administração pública direta	Não	nao	nao		nao			1.662.994			36.749.183
291510	Itagi/BA	12.926	10.112	Empresa pública	Não	nao	nao		nao						
230620	Itaíçaba/CE	7.373	4.312	Administração pública direta	Não	nao	nao		nao			225.482	180.386	45.096	11.284.573
230625	Itaitinga/CE	36.324	36.068	Administração pública direta	Não	nao	nao		nao			1.839.698			

TABELA Ge01a - INFORMAÇÕES GERAIS

ANO DE REFERÊNCIA
2011

Município		População total (IBGE)	População urbana (SNIS)	Natureza jurídica do órgão municipal responsável	Órgão também presta serviço de água/esgoto?	Existência de algum serviço concedido	Cobrança dos serviços			Receitas e despesas com serviços de limpeza urbana					Despesa corrente da prefeitura
Código	Nome/UF						Regulares		Especiais	Receitas		Despesas, segundo o agente executor			
							Exis-tência	Forma	Exis-tência	Orçada	Arrecadada	Total	Público	Privado	
REGIÃO NORDESTE		POP_TOT	POP_URB	COD_NAT	Ge201	Ge202	Fn201	Fn202	Fn205	Fn221	Fn222	Fn220	Fn218	Fn219	Fn223
240485	Itajá/RN	6.985	5.745	Administração pública direta	Água/Esgoto	nao	nao		nao						
260765	Itambé/PE	35.430	29.451	Administração pública direta	Água/Esgoto	nao	nao		nao						
210540	Itapecuru Mirim/MA	63.024	35.178	Administração pública direta	Não	nao	nao		nao			3.612.240			81.033.328
291640	Itapetinga/BA	69.067	67.047	Administração pública direta	Não	nao	nao		nao						1.422.308
291650	Itapicuru/BA	32.641	6.754	Administração pública direta	Não	nao	nao		nao						
230640	Itapipoca/CE	117.720	67.863	Administração pública direta	Não	nao	nao		nao						
260775	Itapissuma/PE	24.050	18.537	Empresa pública	Água	nao	sim	Tx. no IPTU	nao						
280320	Itaporanga d Ajuda/SE	30.798	12.017	Administração pública direta	Água	nao	nao		nao						
291680	Itarantim/BA	18.664	15.405	Administração pública direta	Não	nao	nao		nao						
210542	Itinga do Maranhão/MA	24.997	17.735	Administração pública direta	Não	nao	nao		nao						
291690	Itiruçu/BA	12.640	9.486	Administração pública direta	Esgoto	nao	nao		nao			130.880	130.880	0	
260790	Jaboatão dos Guararapes/PE	649.788	635.651	Administração pública direta	Não	nao	sim	Tx. no IPTU	nao	5.498.000	6.955.619				653.654.428
240500	Jaçaná/RN	8.040	5.410	Administração pública direta	Não	nao	nao		nao						15.000
291740	Jacaraci/BA	13.664	4.928	Administração pública direta	Não	nao	nao		nao			309.158	309.158	0	19.984.869
291750	Jacobina/BA	79.417	55.988	Administração pública direta	Não	nao	nao		sim			2.860.165	18.000	2.842.165	100.203.820
270350	Jacuípe/AL	6.973	4.340	Administração pública direta	Não	nao	nao		nao						
291760	Jaguaquara/BA	51.328	39.091	Administração pública direta	Não	nao	nao		nao			4.275.600			52.600.000
291790	Jandaira/BA	10.355	6.161	Administração pública direta	Não	nao	nao		nao			885.546	885.546	0	16.447.925
240540	Japi/RN	5.461	4.062	Administração pública direta	Esgoto	nao	nao		nao						
240560	Jardim de Piranhas/RN	13.623	10.688	Administração pública direta	Não	nao	nao		nao			340.180	340.180	0	16.948.516
210545	Jatobá/MA	8.793	3.857	Administração pública direta	Não	nao	nao		nao				528.000		528.000
260805	Jatobá/PE	14.026	6.109	Administração pública direta	Esgoto	nao	nao		nao			504.000	0	504.000	2.520.000
291810	Jeremoabo/BA	37.926	17.551	Administração pública direta	Esgoto	nao	nao		sim			558.000	558.000	0	
291830	Jitaúna/BA	13.691	8.982	Administração pública direta	Não	nao	nao		nao						
240580	João Câmara/RN	32.456	22.818	Administração pública direta	Esgoto	nao	nao		nao						
250750	João Pessoa/PB	733.155	730.389	Autarquia	Não	nao	sim	Tx. em boleto	sim	15.448.175	11.054.803	81.429.652	34.525.614	46.904.038	1.101.529.150
220545	Joca Marques/PI	5.158	1.696	Administração pública direta	Não	nao	nao		nao						
240600	José da Penha/RN	5.865	3.540	Administração pública direta	Água/Esgoto	nao	nao		nao			62.244			10.326.910
230730	Juazeiro do Norte/CE	252.841	242.916	Administração pública direta	Não	nao	nao		nao						
210565	Junco do Maranhão/MA	3.904	2.738	Administração pública direta	Água	nao	nao		nao						
250790	Juripiranga/PB	10.283	9.629	Administração pública direta	Não	nao	nao		nao			261.585	206.490	55.095	11.534.422
291860	Jussiape/BA	7.778	2.971	Administração pública direta	Água/Esgoto	nao	nao		nao			176.000	176.000	0	13.034.000
291870	Lafaiete Coutinho/BA	3.865	2.085	Administração pública direta	Esgoto	nao	nao		nao			249.296			7.639.993

TABELA Ge01a - INFORMAÇÕES GERAIS

ANO DE
REFERÊNCIA
2011

Município		População total (IBGE)	População urbana (SNIS)	Natureza jurídica do órgão municipal responsável	Órgão também presta serviço de água/esgoto?	Existência de algum serviço concedido	Cobrança dos serviços			Receitas e despesas com serviços de limpeza urbana					Despesa corrente da prefeitura
							Regulares		Especiais	Receitas		Despesas, segundo o agente executor			
Código	Nome/UF	habitante	habitante				Exis-tência	Forma	Exis-tência	Orçada	Arrecadada	Total	Público	Privado	
										R\$/ano	R\$/ano	R\$/ano	R\$/ano	R\$/ano	
REGIÃO NORDESTE		POP_TOT	POP_URB	COD_NAT	Ge201	Ge202	Fn201	Fn202	Fn205	Fn221	Fn222	Fn220	Fn218	Fn219	Fn223
280350	Lagarto/SE	95.746	49.323	Administração pública direta	Não	nao	nao		nao					3.824.353	
240620	Lagoa d Anta/RN	6.273	4.011	Administração pública direta	Esgoto	nao	nao		nao			506.070	506.070	0	8.544.576
240630	Lagoa de Pedras/RN	7.035	2.252	Administração pública direta	Água	nao	nao		nao			294.640	74.640	220.000	
210592	Lagoa do Mato/MA	10.922	4.448	Administração pública direta	Água	nao	nao		nao			88.920	88.920	0	
220559	Lagoa do Sítio/PI	4.905	1.743	Administração pública direta	Água/Esgoto	nao	nao		nao			145.000	145.000	0	9.000.000
260875	Lagoa Grande/PE	23.039	10.544	Administração pública direta	Esgoto	nao	nao		nao						
240650	Lagoa Nova/RN	14.131	6.873	Administração pública direta	Não	nao	nao		nao			255.412	246.412	9.000	19.276.564
291900	Lajedinho/BA	3.908	1.236	Administração pública direta	Não	nao	nao		nao						8.218.094
291915	Lapão/BA	25.717	10.078	Administração pública direta	Esgoto	nao	nao		nao			914.149	83.345	830.804	
291920	Lauro de Freitas/BA	167.309	167.309	Administração pública direta	Não	sim	nao		nao			10.891.990	4.170.166	6.721.824	298.420.052
291930	Lençóis/BA	10.480	8.124	Administração pública direta	Não	nao	nao		nao						
291940	Licínio de Almeida/BA	12.295	6.245	Administração pública direta	Água/Esgoto	nao	nao		nao			353.160	186.390	166.770	18.211.303
250850	Livramento/PB	7.177	3.759	Administração pública direta	Não	nao	nao		nao			1.300.000	1.300.000	0	15.469.410
291950	Livramento de Nossa Senhora/BA	43.110	20.731	Administração pública direta	Não	nao	nao		nao			702.743	702.743	0	44.608.128
240690	Lucrécia/RN	3.665	2.300	Administração pública direta	Não	nao	nao		nao			42.000	1.000	41.000	8.334.506
291955	Luís Eduardo Magalhães/BA	63.290	57.789	Administração pública direta	Não	nao	nao		nao			3.690.000	0	3.690.000	103.262.354
240700	Luís Gomes/RN	9.646	6.711	Administração pública direta	Não	nao	sim	Tx. no IPTU	nao	16.000	16.000	115.800	115.800	0	16.852.099
270430	Maceió/AL	943.110	942.484	Autarquia	Não	sim	sim	Tx. no IPTU	nao	12.305.332	10.257.121	129.445.953	8.601.870	120.844.083	1.218.159.659
291990	Macururé/BA	8.032	2.845	Administração pública direta	Esgoto	nao	nao		nao			323.640	323.640	0	
250870	Mãe D Água/PB	4.009	1.565	Administração pública direta	Água/Esgoto	nao	nao		nao				160.775		
292010	Mairi/BA	19.243	11.067	Administração pública direta	Não	nao	nao		nao			230.000	230.000	0	
270440	Major Isidoro/AL	18.994	9.354	Administração pública direta	Não	nao	nao		nao			640.408	640.408	0	
220590	Manoel Emídio/PI	5.218	3.318	Administração pública direta	Não	nao	nao		nao			300.000	300.000	0	
230765	Maracanaú/CE	211.267	209.818	Administração pública direta	Não	nao	sim	Tx. em boleto	sim	200.000	558.816	13.496.465	836.892	12.659.572	355.393.374
292060	Maragogipe/BA	42.967	25.182	Administração pública direta	Não	nao	nao		nao						
260920	Maraial/PE	12.093	8.463	Administração pública direta	Não	nao	sim	Tx. no IPTU	nao	57.000	1.403	591.250			3.694.089
230770	Maranguape/CE	115.465	87.756	Administração pública direta	Não	nao	nao		nao			3.864.961	2.223.626	1.641.335	103.558.879
220600	Marcos Parente/PI	4.455	3.844	Administração pública direta	Não	nao	nao		nao						
240740	Martins/RN	8.256	5.059	Administração pública direta	Não	nao	nao		nao				84.042		9.191.895
230800	Massapê/CE	35.623	24.277	Administração pública direta	Não	nao	nao		nao						
292100	Mata de São João/BA	40.866	30.332	Empresa pública	Água/Esgoto	nao	sim	Tx. no IPTU	nao	500.000	498.375	561.858			
210663	Matões do Norte/MA	14.283	4.845	Administração pública direta	Não	nao	nao		nao			609.324	0	609.324	10.853.413
270520	Messias/AL	15.966	14.521	Administração pública direta	Esgoto	nao	nao		nao						

TABELA Ge01a - INFORMAÇÕES GERAIS

ANO DE
REFERÊNCIA
2011

Município		População total (IBGE)	População urbana (SNIS)	Natureza jurídica do órgão municipal responsável	Órgão também presta serviço de água/esgoto?	Existência de algum serviço concedido	Cobrança dos serviços			Receitas e despesas com serviços de limpeza urbana					Despesa corrente da prefeitura
							Regulares		Especiais	Receitas		Despesas, segundo o agente executor			
Código	Nome/UF	habitante	habitante				Exis-tência	Forma	Exis-tência	Orçada	Arrecadada	Total	Público	Privado	
										R\$/ano	R\$/ano	R\$/ano	R\$/ano	R\$/ano	
REGIÃO NORDESTE		POP_TOT	POP_URB	COD_NAT	Ge201	Ge202	Fn201	Fn202	Fn205	Fn221	Fn222	Fn220	Fn218	Fn219	Fn223
240760	Messias Targino/RN	4.225	3.670	Administração pública direta	Não	nao	nao		nao			346.161	0	346.161	
230830	Milagres/CE	28.259	13.529	Administração pública direta	Não	nao	nao		nao						26.328.115
220635	Milton Brandão/PI	6.759	1.698	Administração pública direta	Água	nao	nao		nao						
210670	Mirador/MA	20.495	9.393	Administração pública direta	Não	nao	nao		nao						
260930	Mirandiba/PE	14.400	7.187	Administração pública direta	Esgoto	nao	nao		nao						
292145	Mirante/BA	10.265	1.767	Administração pública direta	Esgoto	nao	nao		nao			173.690	173.690	0	12.260.320
220640	Monsenhor Gil/PI	10.335	5.310	Administração pública direta	Não	nao	nao		nao			309.500	5.000	304.500	15.157.380
230860	Monsenhor Tabosa/CE	16.733	9.378	Administração pública direta	Água	nao	nao		nao						
250960	Monte Horebe/PB	4.539	2.518	Administração pública direta	Não	nao	nao		nao						
220667	Morro do Chapéu do Piauí/PI	6.537	2.311	Administração pública direta	Água	nao	nao		nao			90.798	90.798	0	9.566.492
240800	Mossoró/RN	263.344	240.463	Administração pública direta	Não	nao	sim	Tx. no IPTU	nao	700.000	995.000	6.770.000	0	6.770.000	364.652.585
292190	Mucugê/BA	10.342	4.100	Administração pública direta	Água/Esgoto	nao	nao		nao			267.000	267.000	0	18.986.609
230910	Mulungu/CE	11.684	4.271	Administração pública direta	Não	nao	nao		nao						
292220	Muniz Ferreira/BA	7.346	3.407	Administração pública direta	Água	nao	nao		nao			1.087.524	0	1.087.524	1.053.640.988
292230	Muritiba/BA	28.922	18.054	Administração pública direta	Não	nao	nao		nao			858.200	683.200	175.000	
240810	Natal/RN	810.780	810.780	Sociedade de economia mista	Não	sim	sim	Tx. no IPTU	sim	54.178.672	27.585.175	104.733.607	47.031.143	57.702.464	1.173.698.661
260950	Nazaré da Mata/PE	30.915	27.287	Administração pública direta	Não	nao	nao		nao						
240820	Nísia Floresta/RN	24.149	9.524	Administração pública direta	Não	nao	nao		nao						700.000
292265	Nordestina/BA	12.415	3.935	Administração pública direta	Não	nao	nao		nao			138.156	138.156	0	750.000
280445	Nossa Senhora Aparecida/SE	8.526	3.462	Administração pública direta	Não	nao	nao		nao			208.992	208.992	0	12.553.888
220675	Nossa Senhora de Nazaré/PI	4.610	1.379	Administração pública direta	Água/Esgoto	nao	nao		nao						
280480	Nossa Senhora do Socorro/SE	163.047	157.974	Administração pública direta	Não	nao	nao		nao						
292300	Nova Viçosa/BA	39.054	33.959	Administração pública direta	Não	nao	nao		nao			3.162.708			
230945	Ocara/CE	24.193	7.664	Administração pública direta	Não	nao	nao		nao			393.200	393.200	0	31.245.436
251040	Olho D'ÁGUA/PB	6.862	3.829	Administração pública direta	Esgoto	nao	nao		nao			189.660	189.660	0	
270570	Olho D'ÁGUA das Flores/AL	20.437	14.039	Administração pública direta	Não	nao	nao		nao			550.000	400.000	150.000	6.000.000
260960	Olinda/PE	378.538	371.076	Administração pública direta	Não	nao	nao		nao			21.954.960			471.626.988
292310	Olindina/BA	25.023	12.814	Administração pública direta	Esgoto	nao	nao		nao						
260970	Orobó/PE	22.938	8.255	Administração pública direta	Não	nao	nao		nao						
270610	Ouro Branco/AL	10.977	6.921	Administração pública direta	Não	nao	nao		nao			400.824	400.824	0	
230970	Pacatuba/CE	73.881	63.454	Administração pública direta	Não	nao	nao		nao			1.010.000	910.000	100.000	83.339.365
280490	Pacatuba/SE	13.260	2.713	Administração pública direta	Não	nao	nao		nao						120.000
231025	Paraipaba/CE	30.393	13.592	Empresa pública	Não	nao	nao		nao						

TABELA Ge01a - INFORMAÇÕES GERAIS

ANO DE REFERÊNCIA
2011

Município		População total (IBGE)	População urbana (SNIS)	Natureza jurídica do órgão municipal responsável	Órgão também presta serviço de água/esgoto?	Existência de algum serviço concedido	Cobrança dos serviços			Receitas e despesas com serviços de limpeza urbana					Despesa corrente da prefeitura
							Regulares		Especiais	Receitas		Despesas, segundo o agente executor			
Código	Nome/UF	habitante	habitante				Exis-tência	Forma	Exis-tência	Orçada	Arrecadada	Total	Público	Privado	
										R\$/ano	R\$/ano	R\$/ano	R\$/ano	R\$/ano	
REGIÃO NORDESTE		POP_TOT	POP_URB	COD_NAT	Ge201	Ge202	Fn201	Fn202	Fn205	Fn221	Fn222	Fn220	Fn218	Fn219	Fn223
231030	Parambu/CE	31.233	14.072	Administração pública direta	Não	nao	nao		nao			698.908	279.412	419.496	49.133.454
292360	Paramirim/BA	21.115	10.083	Administração pública direta	Água	nao	nao		nao			376.158	376.158	0	32.463.013
240890	Parellhas/RN	20.434	17.151	Administração pública direta	Não	nao	nao		nao			584.558	568.814	15.744	21.943.486
292380	Paripiranga/BA	27.870	9.565	Administração pública direta	Não	nao	nao		nao			542.500	0	542.500	7.562.228
220770	Parnaíba/PI	146.736	138.458	Administração pública direta	Não	nao	sim	Tx. no IPTU	nao	0	60.865	5.891.560	0	5.891.560	
240325	Parnamirim/RN	208.426	208.426	Administração pública direta	Não	nao	sim	Tx. no IPTU	nao	2.279.696	1.480.929	8.700.969	0	8.700.969	241.423.099
251080	Patos/PB	101.359	97.940	Administração pública direta	Não	sim	nao		nao			9.532.563	19.200	9.513.363	81.277.754
240940	Pau dos Ferros/RN	27.975	25.763	Administração pública direta	Não	nao	sim	Tx. no IPTU	nao	1.000.000	879.962	879.962	879.962	0	37.148.411
220780	Paulistana/PI	19.867	10.700	Administração pública direta	Não	nao	nao		nao				318.856		25.465.176
292400	Paulo Afonso/BA	109.310	94.192	Administração pública direta	Não	nao	nao		nao						
240950	Pedra Grande/RN	3.483	1.148	Administração pública direta	Não	nao	nao		nao			327.685			
251110	Pedra Lavrada/PB	7.541	3.102	Administração pública direta	Esgoto	nao	nao		nao			106.118			
240960	Pedra Preta/RN	2.571	983	Administração pública direta	Esgoto	nao	nao		nao						
292420	Pedro Alexandre/BA	17.020	2.790	Administração pública direta	Não	nao	nao		nao			301.320	301.320	0	8.000.000
240980	Pedro Velho/RN	14.160	7.272	Administração pública direta	Não	nao	nao		nao						
231070	Pentecoste/CE	35.615	21.524	Administração pública direta	Não	nao	nao		nao						
251140	Picuí/PB	18.248	12.137	Administração pública direta	Esgoto	nao	nao		nao			322.962	39.802	283.160	
251150	Pilar/PB	11.262	7.722	Administração pública direta	Esgoto	nao	nao		nao						
241000	Pilões/RN	3.488	2.559	Administração pública direta	Esgoto	nao	nao		nao						
251160	Pilões/PB	6.915	3.302	Administração pública direta	Não	nao	nao		nao						
292450	Pindai/BA	15.662	4.328	Administração pública direta	Não	nao	nao		nao						
231085	Pindoretama/CE	18.970	11.453	Administração pública direta	Água	nao	nao		nao						967.452
210860	Pinheiro/MA	78.876	46.912	Administração pública direta	Não	nao	nao		nao			2.004.438	2.004.438	0	69.000.000
231090	Piquet Carneiro/CE	15.647	7.527	Administração pública direta	Esgoto	nao	nao		nao						552.279
251180	Pirpirituba/PB	10.336	7.902	Administração pública direta	Água	nao	nao		nao						25.000
251207	Poço de José de Moura/PB	4.013	1.438	Administração pública direta	Água	nao	nao		nao			517.205	517.205	0	10.654.211
280540	Poço Redondo/SE	31.253	8.641	Administração pública direta	Esgoto	nao	nao		nao			1.450.000	810.000	640.000	8.551.000
251210	Pombal/PB	32.122	25.763	Administração pública direta	Esgoto	nao	nao		nao						
241020	Portalegre/RN	7.365	3.867	Administração pública direta	Não	nao	nao		nao			387.000	267.000	120.000	5.000.000
280560	Porto da Folha/SE	27.260	9.997	Administração pública direta	Esgoto	nao	nao		nao			794.610	755.370	39.240	
241025	Porto do Mangue/RN	5.306	3.079	Administração pública direta	Não	nao	nao		nao						1.482.537
292560	Presidente Dutra/BA	13.779	9.075	Administração pública direta	Não	nao	nao		nao			526.291	526.291	0	19.811.977
292570	Presidente Jânio Quadros/BA	13.484	4.146	Administração pública direta	Não	nao	nao		nao			306.190	306.190	0	17.863.008

TABELA Ge01a - INFORMAÇÕES GERAIS

ANO DE
REFERÊNCIA
2011

Município		População total (IBGE)	População urbana (SNIS)	Natureza jurídica do órgão municipal responsável	Órgão também presta serviço de água/esgoto?	Existência de algum serviço concedido	Cobrança dos serviços			Receitas e despesas com serviços de limpeza urbana					Despesa corrente da prefeitura
							Regulares		Especiais	Receitas		Despesas, segundo o agente executor			
Código	Nome/UF	habitante	habitante				Exis-tência	Forma	Exis-tência	Orçada	Arrecadada	Total	Público	Privado	
										R\$/ano	R\$/ano	R\$/ano	R\$/ano	R\$/ano	
REGIÃO NORDESTE		POP_TOT	POP_URB	COD_NAT	Ge201	Ge202	Fn201	Fn202	Fn205	Fn221	Fn222	Fn220	Fn218	Fn219	Fn223
292575	Presidente Tancredo Neves/BA	24.187	9.706	Administração pública direta	Não	nao	nao		nao						
261140	Primavera/PE	13.560	8.656	Administração pública direta	Esgoto	nao	sim	Tx. no IPTU	nao	10.000	6.225				12.053.055
220865	Queimada Nova/PI	8.617	1.165	Administração pública direta	Não	nao	nao		nao						25.000
292590	Quijingue/BA	27.294	6.392	Administração pública direta	Não	nao	nao		nao						
251260	Quixabá/PB	1.730	645	Administração pública direta	Água	nao	nao		nao			196.000	196.000	0	16.302.696
292593	Quixabeira/BA	9.534	3.655	Administração pública direta	Não	nao	nao		nao			517.400			
241060	Rafael Godeiro/RN	3.072	1.939	Empresa pública	Esgoto	nao	nao		nao						
261160	Recife/PE	1.546.516	1.546.516	Empresa pública	Não	nao	sim	Tx. no IPTU	sim	65.000.000	68.710.667	179.095.083	17.451.245	161.643.838	1.222.019.134
241070	Riacho da Cruz/RN	3.204	2.707	Administração pública direta	Não	nao	nao		nao			261.430			5.382.340
241080	Riacho de Santana/RN	4.153	1.709	Administração pública direta	Não	nao	nao		nao						
280600	Ribeirópolis/SE	17.307	12.021	Administração pública direta	Não	nao	nao		nao			714.742	395.592	319.150	21.000.000
292690	Rio do Pires/BA	11.933	5.274	Administração pública direta	Não	nao	nao		nao			681.092	681.092	0	17.586.396
261190	Rio Formoso/PE	22.258	13.438	Administração pública direta	Não	nao	nao		nao			1.467.600			27.500.000
270770	Rio Largo/AL	68.885	56.277	Administração pública direta	Não	nao	nao		nao						77.251.213
292700	Rio Real/BA	37.464	23.498	Administração pública direta	Água	nao	sim	Tx. no IPTU	nao	26.500	54.692	1.029.775	688.335	341.440	41.855.695
251290	Rio Tinto/PB	23.028	13.087	Administração pública direta	Não	nao	nao		nao			629.648	612.202	17.446	26.186.788
292710	Rodelas/BA	7.912	6.655	Administração pública direta	Água	nao	nao		nao			780.000	780.000	0	8.000.000
241110	Ruy Barbosa/RN	3.589	1.733	Administração pública direta	Esgoto	nao	nao		nao						
292740	Salvador/BA	2.693.606	2.692.868	Administração pública direta	Não	sim	sim	Tx. no IPTU	nao	70.969.000	83.005.951	261.661.561	41.993.000	219.668.561	3.256.062.929
292750	Santa Bárbara/BA	19.180	8.722	Administração pública direta	Esgoto	nao	nao		nao			945.824	945.824	0	
240933	Santa Maria/RN	4.838	3.100	Administração pública direta	Esgoto	nao	nao		nao						
292810	Santa Maria da Vitória/BA	40.236	23.773	Administração pública direta	Não	nao	nao		nao			1.044.526	1.044.526	0	49.424.539
270800	Santana do Ipanema/AL	45.197	27.345	Administração pública direta	Não	nao	nao		nao			1.150.008	1.150.008	0	38.000.000
241140	Santana do Matos/RN	13.642	6.812	Administração pública direta	Esgoto	nao	nao		nao						
241142	Santana do Seridó/RN	2.538	1.661	Administração pública direta	Não	nao	nao		nao						
251370	Santa Rita/PB	121.166	104.455	Administração pública direta	Água/Esgoto	nao	nao		nao						
292840	Santa Rita de Cássia/BA	26.425	15.006	Administração pública direta	Água/Esgoto	nao	nao		nao			815.108	815.108	0	23.320.357
292880	Santo Estêvão/BA	48.397	27.989	Administração pública direta	Não	nao	nao		nao			1.391.340	1.391.340	0	16.696.080
241170	São Bento do Trairi/RN	3.956	1.909	Administração pública direta	Não	nao	nao		nao						
261310	São Caitano/PE	35.416	27.188	Administração pública direta	Não	nao	nao		nao						176.700
292890	São Desidério/BA	28.301	8.833	Administração pública direta	Não	nao	nao		nao			1.032.660	1.032.660	0	80.065.358
220960	São Félix do Piauí/PI	3.044	1.628	Administração pública direta	Não	nao	nao		nao			145.000	145.000	0	5.000.000
251398	São Francisco/PB	3.357	1.360	Administração pública direta	Não	nao	nao		nao			56.000	47.000	9.000	

TABELA Ge01a - INFORMAÇÕES GERAIS

ANO DE REFERÊNCIA
2011

Município		População total (IBGE)	População urbana (SNIS)	Natureza jurídica do órgão municipal responsável	Órgão também presta serviço de água/esgoto?	Existência de algum serviço concedido	Cobrança dos serviços			Receitas e despesas com serviços de limpeza urbana					Despesa corrente da prefeitura
							Regulares		Especiais	Receitas		Despesas, segundo o agente executor			
							Exis-tência	Forma	Exis-tência	Orçada	Arrecadada	Total	Público	Privado	
Código	Nome/UF	habitante	habitante				Fn201	Fn202	Fn205	Fn221	Fn222	Fn220	Fn218	Fn219	Fn223
REGIÃO NORDESTE		POP_TOT	POP_URB	COD_NAT	Ge201	Ge202	Fn201	Fn202	Fn205	Fn221	Fn222	Fn220	Fn218	Fn219	Fn223
220965	São Francisco de Assis do Piauí/PI	5.628	1.445	Administração pública direta	Não	nao	nao		nao						
292920	São Francisco do Conde/BA	33.713	27.828	Administração pública direta	Não	nao	nao		nao			9.578.722	0	9.578.722	324.202.254
241190	São Francisco do Oeste/RN	3.905	2.972	Administração pública direta	Não	nao	nao		nao						
292925	São Gabriel/BA	18.429	10.495	Administração pública direta	Não	sim	nao		nao						
241200	São Gonçalo do Amarante/RN	89.045	75.263	Administração pública direta	Não	nao	nao		nao			4.657.410	490.500	4.166.910	
220985	São João da Canabrava/PI	4.461	1.237	Administração pública direta	Não	nao	nao		nao			154.400	154.400	0	7.863.460
220995	São João da Varjota/PI	4.673	1.396	Administração pública direta	Água	nao	nao		nao			144.240	144.240	0	7.220.400
250070	São João do Rio do Peixe/PB	18.199	6.884	Administração pública direta	Não	nao	nao		nao			497.592			13.870.000
241210	São João do Sabugi/RN	5.940	4.770	Administração pública direta	Esgoto	nao	nao		nao						
211107	São João do Soter/MA	17.423	6.717	Administração pública direta	Água	nao	nao		nao						539.808
241220	São José de Mipibu/RN	40.150	18.403	Administração pública direta	Não	nao	nao		nao						
211120	São José de Ribamar/MA	165.418	38.258	Administração pública direta	Não	nao	nao		nao			7.126.852	0	7.126.852	126.419.668
251465	São José do Brejo do Cruz/PB	1.696	965	Administração pública direta	Esgoto	nao	nao		nao						522.779
221005	São José do Divino/PI	5.169	2.721	Administração pública direta	Não	nao	nao		nao			111.246	10.500	100.746	5.702.458
221020	São José do Piauí/PI	6.583	1.927	Administração pública direta	Esgoto	nao	nao		nao						243.600
241240	São José do Seridó/RN	4.266	3.329	Administração pública direta	Não	nao	nao		nao						
221030	São Julião/PI	5.697	2.337	Administração pública direta	Não	nao	nao		nao			414.000	0	414.000	
261370	São Lourenço da Mata/PE	103.854	97.679	Administração pública direta	Não	nao	nao		nao						
211130	São Luís/MA	1.027.430	970.416	Administração pública direta	Não	nao	nao		nao			87.456.151	0	87.456.151	
251490	São Mamede/PB	7.728	5.914	Administração pública direta	Esgoto	nao	nao		nao						
292940	São Miguel das Matas/BA	10.445	3.370	Administração pública direta	Não	nao	nao		nao			349.650	343.350	6.300	14.574.498
241255	São Miguel do Gostoso/RN	8.754	4.171	Administração pública direta	Não	nao	nao		nao						
270860	São Miguel dos Campos/AL	55.463	53.419	Empresa pública	Não	nao	nao		nao			2.957.065			
241260	São Paulo do Potengi/RN	15.999	11.581	Administração pública direta	Não	nao	nao		nao						
241270	São Pedro/RN	6.194	3.471	Administração pública direta	Não	nao	nao		nao						
221050	São Pedro do Piauí/PI	13.726	8.247	Administração pública direta	Não	nao	nao		nao			440.776	338.776	102.000	13.000.000
211160	São Raimundo das Mangabeiras/MA	17.674	12.676	Administração pública direta	Não	nao	nao		nao			1.368.000			7.000.000
292990	Seabra/BA	41.984	20.367	Administração pública direta	Água/Esgoto	nao	nao		nao			1.649.072	419.072	1.230.000	45.197.800
241320	Senador Georgino Avelino/RN	3.972	3.928	Administração pública direta	Esgoto	nao	nao		nao						
293010	Senhor do Bonfim/BA	74.937	57.967	Administração pública direta	Não	nao	nao		nao			2.891.493	1.582.392	1.309.101	79.091.230
241330	Serra de São Bento/RN	5.734	3.257	Administração pública direta	Não	nao	nao		nao			195.000	195.000	0	
293040	Serra Preta/BA	15.194	6.827	Administração pública direta	Não	nao	nao		nao			682.819	682.819	0	22.643.468
241350	Serrinha/RN	6.530	2.105	Administração pública direta	Não	nao	nao		nao			172.876	172.876	0	

TABELA Ge01a - INFORMAÇÕES GERAIS

ANO DE
REFERÊNCIA
2011

Município		População total (IBGE)	População urbana (SNIS)	Natureza jurídica do órgão municipal responsável	Órgão também presta serviço de água/esgoto?	Existência de algum serviço concedido	Cobrança dos serviços			Receitas e despesas com serviços de limpeza urbana					Despesa corrente da prefeitura
							Regulares		Especiais	Receitas		Despesas, segundo o agente executor			
Código	Nome/UF	habitante	habitante				Exis-tência	Forma	Exis-tência	Orçada	Arrecadada	Total	Público	Privado	
										R\$/ano	R\$/ano	R\$/ano	R\$/ano	R\$/ano	
REGIÃO NORDESTE		POP_TOT	POP_URB	COD_NAT	Ge201	Ge202	Fn201	Fn202	Fn205	Fn221	Fn222	Fn220	Fn218	Fn219	Fn223
293050	Serrinha/BA	77.309	47.524	Administração pública direta	Não	nao	nao		sim						
293060	Serrolândia/BA	12.405	7.315	Administração pública direta	Não	nao	nao		nao			1.103.563	648.789	454.774	14.502.089
261410	Sertânia/PE	33.951	18.647	Administração pública direta	Não	nao	sim	Tx. no IPTU	nao	1.065	1.598				0
241370	Sítio Novo/RN	5.064	2.411	Administração pública direta	Esgoto	nao	nao		nao						
231290	Sobral/CE	190.724	168.511	Administração pública direta	Não	sim	nao		nao			4.380.187	760.897	3.619.291	365.093.392
251620	Sousa/PB	66.136	52.144	Autarquia	Água/Esgoto	nao	nao		nao						
293080	Souto Soares/BA	15.986	6.072	Administração pública direta	Não	nao	nao		nao			606.283	606.283	0	
241380	Taboleiro Grande/RN	2.340	1.906	Administração pública direta	Não	nao	nao		nao						
241390	Taipu/RN	11.860	4.092	Administração pública direta	Esgoto	nao	nao		nao						
293130	Tapiramutá/BA	16.475	12.752	Administração pública direta	Água/Esgoto	nao	nao		nao						
270910	Taquarana/AL	19.172	7.372	Administração pública direta	Não	nao	nao		nao			358.308	358.308	0	
261500	Taquaritinga do Norte/PE	25.298	18.246	Administração pública direta	Não	nao	sim	Tx. no IPTU	sim	80.000	60.000	860.000	860.000	0	9.000.000
251670	Teixeira/PB	14.255	9.700	Administração pública direta	Esgoto	nao	nao		nao						
293135	Teixeira de Freitas/BA	140.710	131.477	Administração pública direta	Não	nao	nao		nao						
293150	Teofilândia/BA	21.533	6.708	Administração pública direta	Água/Esgoto	nao	nao		sim			640.000	640.000	0	25.667.763
221100	Teresina/PI	822.364	775.225	Autarquia	Não	nao	nao		nao			51.838.332	0	51.838.332	1.411.591.294
241105	Tibau/RN	3.725	2.864	Administração pública direta	Esgoto	nao	nao		nao						
241420	Tibau do Sul/RN	11.665	7.030	Administração pública direta	Água/Esgoto	nao	sim	Tx. no IPTU	sim						
241430	Timbaúba dos Batistas/RN	2.304	1.735	Administração pública direta	Esgoto	nao	nao		nao						
211220	Timon/MA	157.438	136.852	Administração pública direta	Não	nao	nao		nao					2.095.200	
241440	Touros/RN	31.336	7.985	Administração pública direta	Esgoto	nao	nao		nao						
231350	Trairi/CE	51.952	18.978	Administração pública direta	Não	nao	nao		nao			1.158.000	305.112	852.888	42.142.000
293250	Una/BA	23.542	14.676	Administração pública direta	Não	nao	nao		nao						
241460	Upanema/RN	13.146	6.373	Administração pública direta	Não	nao	nao		nao			448.380	448.380	0	3.524.000
293280	Utinga/BA	18.272	12.880	Administração pública direta	Não	nao	nao		nao						1.802.594
231395	Varjota/CE	17.670	14.479	Administração pública direta	Não	nao	nao		nao						
241470	Várzea/RN	5.254	4.336	Administração pública direta	Esgoto	nao	nao		nao			120.000	120.000	0	
251710	Várzea/PB	2.539	1.861	Administração pública direta	Esgoto	nao	nao		nao			188.000	100.000	88.000	
293317	Varzedo/BA	9.047	3.341	Empresa pública	Água	nao	nao		nao			249.720	238.320	11.400	9.600.000
241475	Venha-Ver/RN	3.852	1.209	Administração pública direta	Não	nao	nao		nao			129.400	129.400	0	
241480	Vera Cruz/RN	10.888	4.769	Administração pública direta	Não	nao	nao		nao			399.336	390.936	8.400	
293320	Vera Cruz/BA	38.168	35.808	Administração pública direta	Não	nao	nao		sim			3.050.000	2.550.000	500.000	40.000.000
261610	Verdejante/PE	9.165	2.699	Administração pública direta	Não	nao	nao		nao						

TABELA Ge01a - INFORMAÇÕES GERAIS

ANO DE
REFERÊNCIA
2011

Município		População total (IBGE)	População urbana (SNIS)	Natureza jurídica do órgão municipal responsável	Órgão também presta serviço de água/esgoto?	Existência de algum serviço concedido	Cobrança dos serviços			Receitas e despesas com serviços de limpeza urbana					Despesa corrente da prefeitura
							Regulares		Especiais	Receitas		Despesas, segundo o agente executor			
Código	Nome/UF						habitante	habitante				Exis-tência	Forma	Exis-tência	
REGIÃO NORDESTE		POP_TOT	POP_URB	COD_NAT	Ge201	Ge202	Fn201	Fn202	Fn205	Fn221	Fn222	Fn220	Fn218	Fn219	Fn223
261620	Vertentes/PE	18.473	13.119	Administração pública direta	Não	nao	nao		nao						235.000
261630	Vicência/PE	30.879	13.871	Administração pública direta	Não	nao	sim	Tx. no IPTU	nao	113.227	45.291	167.009			27.102.798
241490	Viçosa/RN	1.626	1.549	Empresa pública	Esgoto	nao	nao		nao						
270940	Viçosa/AL	25.342	18.266	Administração pública direta	Não	nao	nao		nao						
251720	Vieirópolis/PB	5.074	1.002	Administração pública direta	Água/Esgoto	nao	nao		nao						526.500
241500	Vila Flor/RN	2.899	2.810	Administração pública direta	Não	nao	nao		nao						
293330	Vitória da Conquista/BA	310.129	277.660	Administração pública direta	Não	nao	nao		nao						
261640	Vitória de Santo Antão/PE	130.924	114.258	Administração pública direta	Não	nao	nao		nao						
211300	Vitorino Freire/MA	31.684	16.189	Administração pública direta	Não	nao	nao		nao						
221170	Wall Ferraz/PI	4.302	1.172	Administração pública direta	Não	nao	nao		nao			24.000			250.000

TABELA Ge01b
INFORMAÇÕES GERAIS
(continuação)

TABELA Ge01b - INFORMAÇÕES GERAIS
(continuação)ANO DE
REFERÊNCIA
2011

Município		Recursos federais recebidos para manejo de resíduos sólidos				Qtd. tot. trab. remun. de todo o manejo RSU, por agente			Trabalhadores de frentes de trabalho temporárias									
									Exist. frentes	Frente 1			Frente 2			Frente 3		
										Qt. trab. empreg.	Duração mês	Serv. predom.	Qt. trab. empreg.	Duração mês	Serv. predom.	Qt. trab. empreg.	Duração mês	Serv. predom.
Código	Nome/UF	Ocor- rência	Valor R\$/ano	Tipo	Aplicação	Total empreg.	Público empreg.	Privado empreg.	Tb016	Tb017	Tb020	Tb026	Tb018	Tb021	Tb027	Tb019	Tb022	Tb028
REGIÃO NORDESTE		Fn224	Fn225	Fn226	Fn227	Tb015	Tb013	Tb014	Tb016	Tb017	Tb020	Tb026	Tb018	Tb021	Tb027	Tb019	Tb022	Tb028
290020	Abaré/BA	nao				22	22	0	nao									
220005	Acauã/PI	nao				11	11	0	sim	3	4,0 Capina		1	1,0 Pint meio-fio				
230030	Acopiara/CE	nao				43	0	43	nao									
290035	Adustina/BA	nao					39		nao									
260030	Agrestina/PE	nao				71	67	4	nao									
250010	Água Branca/PB	nao				29	29	0	nao									
290040	Água Fria/BA						2		nao									
240040	Água Nova/RN	nao				15	15	0	sim	8	Coleta RDO							
220025	Alagoinha do Piauí/PI					9	0	9	nao									
290070	Alagoinhas/BA	nao				218	0	218	nao									
210020	Alcântara/MA	nao				47	47	0	nao									
250053	Alcantil/PB	nao				13	13	0	nao									
240060	Almino Afonso/RN					7	7	0	nao									
230060	Altaneira/CE	nao						18	nao									
220045	Alvorada do Gurguéia/PI	nao				10	0	10	nao									
290100	Amargosa/BA	nao				98	98	0	sim	10	2,0 Capina		30	1,0				
290110	Amélia Rodrigues/BA					40	1	39	nao									
290135	Andorinha/BA	nao				64	37	27	nao									
240080	Angicos/RN					10	10	0	nao									
290170	Antônio Cardoso/BA	nao				32	32	0	sim	12	Varrição		12	Varrição				
240090	Antônio Martins/RN	nao				10	10	0	sim	20	10,0 Coleta RDO		20	10,0 Limp boca lobo		0	Varrição	
250077	Aparecida/PB	nao				45	45	0	nao									
280030	Aracaju/SE	nao				1008	163	845	nao									
290220	Aramari/BA	nao					27		nao									
270030	Arapiraca/AL	nao				293	293	0	sim	100	12,0 Varrição		100	12,0 Capina		119	12,0 Outros	
250100	Araruna/PB	nao				107	107	0	nao									
230140	Aratuba/CE	nao				51	34	17	nao									
280040	Araúá/SE	sim	438.000,00	N. oneroso	Aquisição de Caçamba e Retro	29	29	0	sim	10	3,0 Pint meio-fio							
240110	Areia Branca/RN					114	19	95	nao									
240120	Arês/RN	nao				58	9	49	nao									
250135	Assunção/PB	nao				25	25	0	nao									
220105	Assunção do Piauí/PI	nao				16	6	10	nao									
240130	Augusto Severo/RN					10	10	0	nao									

TABELA Ge01b - INFORMAÇÕES GERAIS
(continuação)ANO DE
REFERÊNCIA
2011

Município		Recursos federais recebidos para manejo de resíduos sólidos				Qtd. tot. trab. remun. de todo o manejo RSU, por agente			Trabalhadores de frentes de trabalho temporárias									
Código	Nome/UF	Ocor- rência	Valor	Tipo	Aplicação	Total	Público	Privado	Exist. frentes	Frente 1			Frente 2			Frente 3		
			R\$/ano			empreg.	empreg.	empreg.		Qt. trab. empreg.	Duração mês	Serv. predom.	Qt. trab. empreg.	Duração mês	Serv. predom.	Qt. trab. empreg.	Duração mês	Serv. predom.
REGIÃO NORDESTE		Fn224	Fn225	Fn226	Fn227	Tb015	Tb013	Tb014	Tb016	Tb017	Tb020	Tb026	Tb018	Tb021	Tb027	Tb019	Tb022	Tb028
230170	Aurora/CE	nao				35	3	32	nao									
290260	Baixa Grande/BA					34	4	30	nao									
220115	Baixa Grande do Ribeiro/PI	nao				45	10	35	nao									
290265	Banzaê/BA	nao					0		nao									
240145	Baraúna/RN					17	0	17	nao									
250153	Baraúna/PB	nao				7	7	0	nao									
290270	Barra/BA	nao				54	0	54	sim	0			15	3,0		15	3,0	
220117	Barra D Alcântara/PI						36		sim	100	1,0	Capina						
290290	Barra do Choça/BA					48	2	46	sim	10	3,0		0			0		
230195	Barreira/CE	nao				35	35	0	nao									
290327	Barrocas/BA					34	34	0	sim	15	Varrição		15	Varrição				
230205	Barroquinha/CE	nao				33	0	33	sim				12	2,0	Capina			
220155	Bela Vista do Piauí/PI	nao				8	1	7	nao									
240160	Bento Fernandes/RN						24		nao									
260180	Betânia/PE					31	31	0	nao									
230240	Boa Viagem/CE	nao				198	198	0	nao									
270100	Boca da Mata/AL	nao				82	81	1	nao									
240165	Bodó/RN	nao				6	6	0	nao									
240170	Bom Jesus/RN					16	0	16	nao									
290395	Bom Jesus da Serra/BA	nao				1	0	1	sim	20	3,0	Outros	20	3,0	Outros	20	3,0	Outros
290400	Boninal/BA	nao				60	32	28	nao									
280067	Boquim/SE	nao				48	6	42	nao									
260250	Brejinho/PE	nao				13	4	9	nao									
260260	Brejo da Madre de Deus/PE	nao				119	45	74	nao									
230250	Brejo Santo/CE	nao				182	182	0	nao									
290450	Brotas de Macaúbas/BA	nao				35	31	4	sim	4	1,0	Capina	4	1,0	Capina			
290460	Brumado/BA	nao				147	0	147	nao									
210230	Buriti Bravo/MA					29	29	0	nao									
260290	Cabo de Santo Agostinho/PE	nao				666	113	553	nao									
290515	Caetanos/BA	nao				22	22	0	nao									
290520	Caetité/BA	nao				165	165	0	sim	24	2,0		24	2,0				
240185	Caiçara do Norte/RN	nao				4	4	0	nao									
240200	Caicó/RN	sim	202.339,92	Oneroso	Consultoria para elaboração e	134	134	0	sim	30	1,0	Capina	30	1,0	Pint meio-fio			

TABELA Ge01b - INFORMAÇÕES GERAIS
(continuação)ANO DE
REFERÊNCIA
2011

Município		Recursos federais recebidos para manejo de resíduos sólidos				Qtd. tot. trab. remun. de todo o manejo RSU, por agente			Trabalhadores de frentes de trabalho temporárias									
Código	Nome/UF	Ocor- rência	Valor	Tipo	Aplicação	Total	Público	Privado	Exist. frentes	Frente 1			Frente 2			Frente 3		
			R\$/ano			empreg.	empreg.	empreg.		Qt. trab. empreg.	Duração mês	Serv. predom.	Qt. trab. empreg.	Duração mês	Serv. predom.	Qt. trab. empreg.	Duração mês	Serv. predom.
REGIÃO NORDESTE		Fn224	Fn225	Fn226	Fn227	Tb015	Tb013	Tb014	Tb016	Tb017	Tb020	Tb026	Tb018	Tb021	Tb027	Tb019	Tb022	Tb028
250370	Cajazeiras/PB	nao					60		sim									
220207	Cajazeiras do Piauí/PI	nao				14	14	0	nao									
220209	Caldeirão Grande do Piauí/PI	nao				14	14	0	nao									
290560	Camacan/BA	nao				86	56	30	nao									
290570	Camaçari/BA	nao				860	159	701	nao									
260350	Camocim de São Félix/PE	nao				32	24	8	nao									
250400	Campina Grande/PB	nao				638	485	153	nao									
270140	Campo Alegre/AL	nao				91	91	0	nao									
290600	Campo Formoso/BA	nao						108	nao									
220220	Campo Maior/PI	sim	1.225.000,00	N. oneroso	IMPLANTAÇÃO DO SISTEMA	175	175	0	nao									
290650	Candeias/BA	nao				226	55	171	nao									
290660	Candiba/BA	nao				46	46	0	sim	20	2,0 Capina		15	1,0 Pint meio-fio				
240220	Canguaretama/RN	nao				55	55	0	nao									
280120	Canindé de São Francisco/SE	nao				169	1	168	sim	35	3,0		35	3,0		35	3,0	
270170	Capela/AL	nao				38	38	0	nao									
290687	Capim Grosso/BA	nao				87	50	37	nao									
240230	Caraúbas/RN					10	10	0	nao									
290690	Caravelas/BA	nao				97	89	8	sim	15	3,0 Capina							
290700	Cardeal da Silva/BA	nao				23	2	21	sim		7,0 Outros							
290710	Carinhanha/BA	nao				43	0	43	nao									
230310	Cariré/CE	nao				68	68	0	sim	10	5,0 Capina							
230320	Caririçu/CE	nao				48	32	16	nao									
230330	Cariús/CE	nao				50	26	24	nao									
240240	Carnaúba dos Dantas/RN					21	21	0	nao									
230340	Carnaubal/CE	nao				38	2	36	sim	10	2,0 Capina							
220260	Castelo do Piauí/PI	nao				63	63	0	sim	20	3,0 Capina		0			0		
290730	Castro Alves/BA	nao				56	56	0	nao									
290750	Catu/BA					100	0	100	nao									
250435	Caturité/PB	nao				15	15	0	sim	5	3,0		6	5,0		5	5,0	
230370	Caucaia/CE	nao				214	95	119	nao									
210300	Caxias/MA	nao				320	320	0	nao									
260430	Cedro/PE	nao				57	18	39	nao									
240270	Cerro Corá/RN					13	10	3	nao									

TABELA Ge01b - INFORMAÇÕES GERAIS
(continuação)ANO DE
REFERÊNCIA
2011

Município		Recursos federais recebidos para manejo de resíduos sólidos				Qtd. tot. trab. remun. de todo o manejo RSU, por agente			Trabalhadores de frentes de trabalho temporárias									
Código	Nome/UF	Ocor- rência	Valor	Tipo	Aplicação	Total	Público	Privado	Exist. frentes	Frente 1			Frente 2			Frente 3		
			R\$/ano			empreg.	empreg.	empreg.		Qt. trab. empreg.	Duração mês	Serv. predom.	Qt. trab. empreg.	Duração mês	Serv. predom.	Qt. trab. empreg.	Duração mês	Serv. predom.
REGIÃO NORDESTE		Fn224	Fn225	Fn226	Fn227	Tb015	Tb013	Tb014	Tb016	Tb017	Tb020	Tb026	Tb018	Tb021	Tb027	Tb019	Tb022	Tb028
290770	Chorrochó/BA	nao				23	23	0	nao									
290790	Cipó/BA	nao				56	1	55	nao									
290800	Coaraci/BA					36	36	0	sim	20	12,0	Capina						
210330	Codó/MA	nao				253	22	231	sim									
250460	Conde/PB	nao				80	40	40	sim	30	3,0		0			0		
250470	Congo/PB	nao				24	24	0	sim	3	2,0	Capina	0			0		
240280	Coronel Ezequiel/RN					5	5	0	nao									
240290	Coronel João Pessoa/RN					10	10	0	nao									
290920	Coronel João Sá/BA	nao				43	43	0	nao									
260480	Cortês/PE	nao				48	47	1	nao									
290940	Cotegipe/BA	nao				13	13	0	sim	20	8,0							
230420	Crato/CE	nao				56	0	56	nao									
230423	Croatá/CE	nao				88	6	82	sim	5	3,0		0			0		
230425	Cruz/CE					29	0	29	nao									
240300	Cruzeta/RN	nao				18	18	0	nao									
280190	Cumbe/SE	nao				13	13	0	nao									
290990	Curaçá/BA					62	0	62	nao									
240310	Currais Novos/RN	nao				66	4	62	sim	10	4,0	Capina	10	4,0	Capina			
250530	Curral Velho/PB					8	8		sim									
210370	Cururupu/MA	nao				66	66	0	nao									
270240	Delmiro Gouveia/AL					150	150	0	sim	10	3,0	Limp lote vago	10	3,0	Limp boca lobo	10	3,0	Pint meio-fio
291020	Dom Macedo Costa/BA	nao				22	21	1	nao									
240330	Encanto/RN	nao					28		sim	30	12,0	Capina						
250600	Esperança/PB					121	12	109	nao									
240360	Extremoz/RN					98	33	65	nao									
230430	Farias Brito/CE	nao				44	0	44	nao									
291075	Fátima/BA	nao				29	29	0	sim	10	1,0	Pint meio-fio	0			0		
291077	Feira da Mata/BA	nao				26	18	8	nao									
291080	Feira de Santana/BA	nao						482	nao									
240375	Fernando Pedroza/RN					5	5	0	nao									
260550	Ferreiros/PE	nao				45	45	0	nao									
220380	Flores do Piauí/PI	nao				25	0	25	nao									
291100	Floresta Azul/BA	nao				50	50	0	sim	20	3,0	Outros						

TABELA Ge01b - INFORMAÇÕES GERAIS
(continuação)ANO DE
REFERÊNCIA
2011

Município		Recursos federais recebidos para manejo de resíduos sólidos				Qtd. tot. trab. remun. de todo o manejo RSU, por agente			Trabalhadores de frentes de trabalho temporárias									
Código	Nome/UF	Ocor- rência	Valor	Tipo	Aplicação	Total	Público	Privado	Exist. frentes	Frente 1			Frente 2			Frente 3		
			R\$/ano			empreg.	empreg.	empreg.		Qt. trab. empreg.	Duração mês	Serv. predom.	Qt. trab. empreg.	Duração mês	Serv. predom.	Qt. trab. empreg.	Duração mês	Serv. predom.
REGIÃO NORDESTE		Fn224	Fn225	Fn226	Fn227	Tb015	Tb013	Tb014	Tb016	Tb017	Tb020	Tb026	Tb018	Tb021	Tb027	Tb019	Tb022	Tb028
230435	Forquilha/CE	nao				68	3	65	sim	6	1,0	Capina	40	4,0	Pint meio-fio			
230440	Fortaleza/CE	nao				3841	918	2.923	nao									
240390	Francisco Dantas/RN	nao				18	0	18	sim	4	2,0	Pint meio-fio	4	2,0	Limp lote vago			
220430	Fronteiras/PI					48	22	26	nao									
240400	Frutuoso Gomes/RN					30	20	10	nao									
230460	General Sampaio/CE	nao					32		sim	10	10,0	Capina						
291130	Gentio do Ouro/BA	nao				48	48	0	sim	20	10,0	Capina	16	10,0	Outros			
220440	Gilbués/PI	nao				18	1	17	nao									
260620	Goiana/PE					156	46	110	sim	6	6,0	Capina	4	3,0		10	4,0	Varrição
240420	Goianinha/RN	nao				54	0	54	nao									
291150	Gongogi/BA	nao				20	20	0	nao									
260640	Gravatá/PE					90	0	90	sim	50	1,0		0			0		
291185	Heliópolis/BA	nao				40	40	0	nao									
230520	Hidrolândia/CE	nao				50	12	38	nao									
210500	Humberto de Campos/MA	nao				28	28	0	nao									
291240	Ibipeba/BA	nao				66	26	40	sim	46	2,0		32	1,0		28	2,0	
230535	Icapuí/CE	nao				30	0	30	nao									
230540	Icó/CE	nao				62	2	60	nao									
240460	Ielmo Marinho/RN					12	8	4	nao									
270310	Igaci/AL	nao				71	71	0	sim	30	3,0	Outros						
291340	Igaporã/BA	nao				26	26	0	sim	5	4,0		2	3,0		2	1,0	
210530	Imperatriz/MA					265	4	261	nao									
260710	Ingazeira/PE	nao				25	25	0	nao									
291400	Ipirá/BA	nao				71	0	71	sim	10	1,0	Capina	10	1,0	Varrição	10	1,0	Pint meio-fio
240480	Ipueira/RN	nao				25	25	0	nao									
291440	Iraquara/BA	nao					50		sim									
291460	Irecê/BA	nao				83	6	77	nao									
291470	Itaberaba/BA	nao				109	51	58	nao									
291480	Itabuna/BA	nao				325	243	82	nao									
291490	Itacaré/BA	nao				47	0	47	sim	12	3,0	Varrição						
291510	Itagi/BA					14	14	0	sim	10	3,0	Pint meio-fio						
230620	Itaíçaba/CE	nao				13	10	3	nao									
230625	Itaitinga/CE	nao				53	0	53	nao									

TABELA Ge01b - INFORMAÇÕES GERAIS
(continuação)ANO DE
REFERÊNCIA
2011

Município		Recursos federais recebidos para manejo de resíduos sólidos				Qtd. tot. trab. remun. de todo o manejo RSU, por agente			Trabalhadores de frentes de trabalho temporárias									
Código	Nome/UF	Ocor- rência	Valor	Tipo	Aplicação	Total	Público	Privado	Exist. frentes	Frente 1			Frente 2			Frente 3		
			R\$/ano			empreg.	empreg.	empreg.		Qt. trab. empreg.	Duração mês	Serv. predom.	Qt. trab. empreg.	Duração mês	Serv. predom.	Qt. trab. empreg.	Duração mês	Serv. predom.
REGIÃO NORDESTE		Fn224	Fn225	Fn226	Fn227	Tb015	Tb013	Tb014	Tb016	Tb017	Tb020	Tb026	Tb018	Tb021	Tb027	Tb019	Tb022	Tb028
240485	Itajá/RN					14	14	0	nao									
260765	Itambé/PE					114	114	0	nao									
210540	Itapecuru Mirim/MA	nao				156	59	97	nao									
291640	Itapetinga/BA	nao				187	167	20	sim	30		Pint meio-fio	0	8,0	Capina	10		Varrição
291650	Itapicuru/BA					32	22	10	nao									
230640	Itapipoca/CE					108	3	105	nao									
260775	Itapissuma/PE	nao				53	43	10	sim	859	2,0							
280320	Itaporanga d Ajuda/SE					163	2	161	nao									
291680	Itarantim/BA					36	12	24	nao									
210542	Itinga do Maranhão/MA					53	0	53	nao									
291690	Itiruçu/BA					12	12	0	nao									
260790	Jaboatão dos Guararapes/PE	nao				1187	0	1.187	nao									
240500	Jaçaná/RN	nao				28	28	0	nao									
291740	Jacaraci/BA	nao				26	26	0	nao									
291750	Jacobina/BA	nao				192	28	164	nao									
270350	Jacuípe/AL	nao				16	16	0	nao									
291760	Jaguaquara/BA	nao				240	240	0	nao									
291790	Jandaíra/BA	nao				36	36	0	nao									
240540	Japi/RN					7	7	0	nao									
240560	Jardim de Piranhas/RN	nao				32	32	0	sim	5	3,0	Capina	5	3,0	Pint meio-fio	5	3,0	Varrição
210545	Jatobá/MA	nao				25	3	22	nao									
260805	Jatobá/PE	nao				16	0	16	nao									
291810	Jeremoabo/BA					50	50	0	nao									
291830	Jitaúna/BA	nao				28	28	0	nao									
240580	João Câmara/RN					13	13	0	nao									
250750	João Pessoa/PB	nao				2488	1538	950	sim	90	6,0	Varrição	90	6,0	Capina	89	6,0	Limp boca
220545	Joca Marques/PI					8	8	0	nao									
240600	José da Penha/RN	nao					6		sim			Capina						
230730	Juazeiro do Norte/CE	nao						336	nao									
210565	Junco do Maranhão/MA					12	12	0	nao									
250790	Juripiranga/PB	nao				25	20	5	sim	3	10,0	Capina	4	3,0	Pint meio-fio	0		
291860	Jussiape/BA	nao				30	30	0	nao									
291870	Lafaiete Coutinho/BA	nao					38		nao									

TABELA Ge01b - INFORMAÇÕES GERAIS
(continuação)ANO DE
REFERÊNCIA
2011

Município		Recursos federais recebidos para manejo de resíduos sólidos				Qtd. tot. trab. remun. de todo o manejo RSU, por agente			Trabalhadores de frentes de trabalho temporárias									
Código	Nome/UF	Ocor- rência	Valor	Tipo	Aplicação	Total	Público	Privado	Exist. frentes	Frente 1			Frente 2			Frente 3		
			R\$/ano			empreg.	empreg.	empreg.		Qt. trab. empreg.	Duração mês	Serv. predom.	Qt. trab. empreg.	Duração mês	Serv. predom.	Qt. trab. empreg.	Duração mês	Serv. predom.
REGIÃO NORDESTE		Fn224	Fn225	Fn226	Fn227	Tb015	Tb013	Tb014	Tb016	Tb017	Tb020	Tb026	Tb018	Tb021	Tb027	Tb019	Tb022	Tb028
280350	Lagarto/SE	nao				146	11	135	nao									
240620	Lagoa d Anta/RN	nao				39	39	0	nao									
240630	Lagoa de Pedras/RN	nao				27	13	14	nao									
210592	Lagoa do Mato/MA	nao				5	5	0	nao									
220559	Lagoa do Sítio/PI	nao				14	14	0	sim	8	6,0		0			0		
260875	Lagoa Grande/PE					126	63	63	sim	50	4,0	Outros	50	4,0	Outros	50	4,0	Outros
240650	Lagoa Nova/RN	nao				25	25	0	nao									
291900	Lajedinho/BA	nao				14	14	0	nao									
291915	Lapão/BA					25	5	20	nao									
291920	Lauro de Freitas/BA	nao				578	351	227	nao									
291930	Lençóis/BA					27	27	0	nao									
291940	Licínio de Almeida/BA	nao				36	19	17	nao									
250850	Livramento/PB	nao				42	42	0	nao									
291950	Livramento de Nossa Senhora/BA	nao				146	101	45	sim	18	12,0		12	11,0		15	12,0	
240690	Lucrécia/RN	nao				1	0	1	nao									
291955	Luís Eduardo Magalhães/BA	nao				54	0	54	nao									
240700	Luís Gomes/RN	nao				38	38	0	sim	6	4,0							
270430	Maceió/AL	sim	288.919,24	N. oneroso	Construção e equipagem de uma	1651	381	1.270	nao									
291990	Macururé/BA	nao				20	20	0	nao									
250870	Mãe D Água/PB	nao				16	16	0	sim	6	1,0	Capina	10	2,0	Limp lote vago	6	4,0	
292010	Mairi/BA	nao				58	33	25	nao									
270440	Major Isidoro/AL	nao				60	60	0	nao									
220590	Manoel Emídio/PI	nao				30	30	0	sim	30	8,0	Capina	30	8,0	Capina	30	8,0	Capina
230765	Maracanaú/CE	nao				272	26	246	sim	178	3,0	Capina	122	2,0	Capina	108	2,0	Capina
292060	Maragogipe/BA					200	100	100	nao									
260920	Maraial/PE	nao				42	42	0	sim	25	6,0	Outros	0			0		
230770	Maranguape/CE	nao				73	73	0	sim	40	5,0	Capina						
220600	Marcos Parente/PI						13		nao									
240740	Martins/RN	nao					41		nao									
230800	Massapê/CE	nao				78	78	0	nao									
292100	Mata de São João/BA	nao				179	179	0	nao									
210663	Matões do Norte/MA	nao				53	0	53	sim	12	1,0	Limp lote vago	6	1,0	Limp boca lobo			
270520	Messias/AL					61	61	0	nao									

TABELA Ge01b - INFORMAÇÕES GERAIS
(continuação)ANO DE
REFERÊNCIA
2011

Município		Recursos federais recebidos para manejo de resíduos sólidos				Qtd. tot. trab. remun. de todo o manejo RSU, por agente			Trabalhadores de frentes de trabalho temporárias									
Código	Nome/UF	Ocor- rência	Valor	Tipo	Aplicação	Total	Público	Privado	Exist. frentes	Frente 1			Frente 2			Frente 3		
			R\$/ano			empreg.	empreg.	empreg.		Qt. trab. empreg.	Duração mês	Serv. predom.	Qt. trab. empreg.	Duração mês	Serv. predom.	Qt. trab. empreg.	Duração mês	Serv. predom.
REGIÃO NORDESTE		Fn224	Fn225	Fn226	Fn227	Tb015	Tb013	Tb014	Tb016	Tb017	Tb020	Tb026	Tb018	Tb021	Tb027	Tb019	Tb022	Tb028
240760	Messias Targino/RN	nao				33	0	33	nao									
230830	Milagres/CE	nao					42		nao									
220635	Milton Brandão/PI	nao				1	1	0	nao									
210670	Mirador/MA	nao				3	1	2	nao									
260930	Mirandiba/PE					13	13	0	sim	45	12,0	Varrição						
292145	Mirante/BA	nao				15	15	0	sim	38	2,0	Capina	32	2,0	Pint meio-fio	2	5,0	Limp lote
220640	Monsenhor Gil/PI	nao				25	0	25	nao									
230860	Monsenhor Tabosa/CE					63	23	40	nao									
250960	Monte Horebe/PB					18	10	8	sim	5	12,0	Capina	5	12,0	Varrição	5	12,0	Coleta RDO
220667	Morro do Chapéu do Piauí/PI	nao				6	6	0	nao									
240800	Mossoró/RN	nao				221	31	190	nao									
292190	Mucugê/BA	nao				18	18	0	nao									
230910	Mulungu/CE	nao				49	47	2	nao									
292220	Muniz Ferreira/BA	nao				23	0	23	nao									
292230	Muritiba/BA	nao				40	35	5	sim	15	1,0	Capina	15	1,0	Capina	15	1,0	Capina
240810	Natal/RN	nao				2111	1393	718	nao									
260950	Nazaré da Mata/PE					34	34	0	nao									
240820	Nísia Floresta/RN	nao				20	0	20	sim	30	3,0	Outros						
292265	Nordestina/BA	nao				16	16	0	nao									
280445	Nossa Senhora Aparecida/SE	nao				28	28	0	nao									
220675	Nossa Senhora de Nazaré/PI					14	14	0	nao									
280480	Nossa Senhora do Socorro/SE	nao				80	5	75	nao									
292300	Nova Viçosa/BA	nao				264	146	118	nao									
230945	Ocara/CE	nao				35	35	0	nao									
251040	Olho D ÁGUA/PB	sim	248.000,00	N. oneroso comprou um carro compactador		23	23	0	nao									
270570	Olho D ÁGUA das Flores/AL	nao				48	36	12	nao									
260960	Olinda/PE	nao				542	30	512	nao									
292310	Olindina/BA					29	2	27	nao									
260970	Orobó/PE					23	23	0	nao									
270610	Ouro Branco/AL	nao				38	38	0	nao									
230970	Pacatuba/CE	sim	250.000,00	N. oneroso Construção de Galpão de		93	73	20	nao									
280490	Pacatuba/SE	nao				11	11	0	nao									
231025	Paraipaba/CE					62	47	15	nao									

TABELA Ge01b - INFORMAÇÕES GERAIS
(continuação)ANO DE
REFERÊNCIA
2011

Município		Recursos federais recebidos para manejo de resíduos sólidos				Qtd. tot. trab. remun. de todo o manejo RSU, por agente			Trabalhadores de frentes de trabalho temporárias									
Código	Nome/UF	Ocor- rência	Valor	Tipo	Aplicação	Total	Público	Privado	Exist. frentes	Frente 1			Frente 2			Frente 3		
			R\$/ano			empreg.	empreg.	empreg.		Qt. trab. empreg.	Duração mês	Serv. predom.	Qt. trab. empreg.	Duração mês	Serv. predom.	Qt. trab. empreg.	Duração mês	Serv. predom.
REGIÃO NORDESTE		Fn224	Fn225	Fn226	Fn227	Tb015	Tb013	Tb014	Tb016	Tb017	Tb020	Tb026	Tb018	Tb021	Tb027	Tb019	Tb022	Tb028
231030	Parambu/CE	nao				112	93	19	nao									
292360	Paramirim/BA	nao				19	19	0	sim	65	12,0							
240890	Parellhas/RN	nao				58	58	0	nao									
292380	Paripiranga/BA	nao				30	0	30	nao									
220770	Parnaíba/PI	nao				119	0	119	nao									
240325	Parnamirim/RN	nao				209	27	182	nao									
251080	Patos/PB	nao				83	10	73	nao									
240940	Pau dos Ferros/RN	nao				65	65	0	nao									
220780	Paulistana/PI	nao					26		nao									
292400	Paulo Afonso/BA	nao				142	0	142	sim	34	1,0							
240950	Pedra Grande/RN	nao				15	0	15	nao									
251110	Pedra Lavrada/PB	nao				15	11	4	nao									
240960	Pedra Preta/RN					8	8	0	nao									
292420	Pedro Alexandre/BA	nao				19	19	0	nao									
240980	Pedro Velho/RN					9	9	0	nao									
231070	Pentecoste/CE					51	0	51	sim	0			0			20	3,0	
251140	Picuí/PB	nao				14	4	10	nao									
251150	Pilar/PB					36	36	0	nao									
241000	Pilões/RN					9	9	0	nao									
251160	Pilões/PB					15	15	0	nao									
292450	Pindaí/BA	nao				51	51	0	nao									
231085	Pindoretama/CE	nao				65	13	52	nao									
210860	Pinheiro/MA	nao				68	68	0	nao									
231090	Piquet Carneiro/CE	nao				32	3	29	nao									
251180	Pirpirituba/PB	nao				35	35	0	nao									
251207	Poço de José de Moura/PB	nao				10	10	0	nao									
280540	Poço Redondo/SE	nao				72	69	3	nao									
251210	Pombal/PB					65	56	9	nao									
241020	Portalegre/RN	nao				36	24	12	sim	3	Capina		0			0		
280560	Porto da Folha/SE	nao				88	84	4	sim	20	4,0 Varrição		2	4,0 Coleta RDO		11	4,0 Capina	
241025	Porto do Mangue/RN	nao				15	0	15	nao									
292560	Presidente Dutra/BA	nao				73	73	0	nao									
292570	Presidente Jânio Quadros/BA	nao				24	24	0	sim	15	1,0		0			0		

TABELA Ge01b - INFORMAÇÕES GERAIS
(continuação)ANO DE
REFERÊNCIA
2011

Município		Recursos federais recebidos para manejo de resíduos sólidos				Qtd. tot. trab. remun. de todo o manejo RSU, por agente			Trabalhadores de frentes de trabalho temporárias									
Código	Nome/UF	Ocor- rência	Valor	Tipo	Aplicação	Total	Público	Privado	Exist. frentes	Frente 1			Frente 2			Frente 3		
			R\$/ano			empreg.	empreg.	empreg.		Qt. trab. empreg.	Duração mês	Serv. predom.	Qt. trab. empreg.	Duração mês	Serv. predom.	Qt. trab. empreg.	Duração mês	Serv. predom.
REGIÃO NORDESTE		Fn224	Fn225	Fn226	Fn227	Tb015	Tb013	Tb014	Tb016	Tb017	Tb020	Tb026	Tb018	Tb021	Tb027	Tb019	Tb022	Tb028
292575	Presidente Tancredo Neves/BA	nao				70	70	0	nao									
261140	Primavera/PE	nao				80	80	0	sim									
220865	Queimada Nova/PI	nao				7	7	0	nao									
292590	Quijingue/BA	nao				73	73	0	nao									
251260	Quixabá/PB	nao				9	9	0	nao									
292593	Quixabeira/BA	nao				35	0	35	nao									
241060	Rafael Godeiro/RN					7	7	0	nao									
261160	Recife/PE	nao				2971	496	2.475	nao									
241070	Riacho da Cruz/RN	nao				40	10	30	nao									
241080	Riacho de Santana/RN	nao						0	nao									
280600	Ribeirópolis/SE	nao				32	32	0	nao									
292690	Rio do Pires/BA	nao				78	78	0	sim	10	2,0	Outros						
261190	Rio Formoso/PE						69		sim	10	3,0	Capina						
270770	Rio Largo/AL	nao				64	2	62	nao									
292700	Rio Real/BA	nao				103	69	34	nao									
251290	Rio Tinto/PB	nao				56	56	0	nao									
292710	Rodelas/BA	nao				69	69	0	nao									
241110	Ruy Barbosa/RN					11	11	0	nao									
292740	Salvador/BA	nao				4242	779	3.463	nao									
292750	Santa Bárbara/BA	nao				82	82	0	nao									
240933	Santa Maria/RN					9	9	0	nao									
292810	Santa Maria da Vitória/BA	nao				109	109	0	nao									
270800	Santana do Ipanema/AL	nao				75	75	0	nao									
241140	Santana do Matos/RN					23	23	0	nao									
241142	Santana do Seridó/RN					10	10	0	nao									
251370	Santa Rita/PB					63	45	18	nao									
292840	Santa Rita de Cássia/BA	nao				71	71	0	nao									
292880	Santo Estêvão/BA	nao				83	83	0	sim	0	Outros		0	Outros		0	Outros	
241170	São Bento do Trairi/RN					8	8	0	nao									
261310	São Caitano/PE	nao				77	46	31	nao									
292890	São Desidério/BA	nao					63		sim	5	3,0	Capina						
220960	São Félix do Piauí/PI	nao				14	14	0	sim	8	6,0	Varrição	0			0		
251398	São Francisco/PB	nao				16	3	13	nao									

TABELA Ge01b - INFORMAÇÕES GERAIS

(continuação)

ANO DE
REFERÊNCIA
2011

Município		Recursos federais recebidos para manejo de resíduos sólidos				Qtd. tot. trab. remun. de todo o manejo RSU, por agente			Trabalhadores de frentes de trabalho temporárias									
Código	Nome/UF	Ocor- rência	Valor	Tipo	Aplicação	Total	Público	Privado	Exist. frentes	Frente 1			Frente 2			Frente 3		
			R\$/ano			empreg.	empreg.	empreg.		Qt. trab. empreg.	Duração mês	Serv. predom.	Qt. trab. empreg.	Duração mês	Serv. predom.	Qt. trab. empreg.	Duração mês	Serv. predom.
REGIÃO NORDESTE		Fn224	Fn225	Fn226	Fn227	Tb015	Tb013	Tb014	Tb016	Tb017	Tb020	Tb026	Tb018	Tb021	Tb027	Tb019	Tb022	Tb028
220965	São Francisco de Assis do Piauí/PI					15	15	0	nao									
292920	São Francisco do Conde/BA	nao				219	9	210	sim	22	3,0	Outros	0			0		
241190	São Francisco do Oeste/RN					25	21	4	sim									
292925	São Gabriel/BA					24	0	24	nao									
241200	São Gonçalo do Amarante/RN	nao				243	50	193	nao									
220985	São João da Canabrava/PI	nao				12	12	0	nao									
220995	São João da Varjota/PI	nao				14	14	0	sim	8	6,0	Varrição	0			0		
250070	São João do Rio do Peixe/PB					10	2	8	nao									
241210	São João do Sabugi/RN					9	9	0	nao									
211107	São João do Soter/MA	nao				32	32	0	nao									
241220	São José de Mipibu/RN	nao				64	28	36	nao									
211120	São José de Ribamar/MA	nao				199	8	191	nao									
251465	São José do Brejo do Cruz/PB	nao				13	13	0	nao									
221005	São José do Divino/PI	nao						9	nao									
221020	São José do Piauí/PI	nao				10	0	10	nao									
241240	São José do Seridó/RN					9	9	0	nao									
221030	São Julião/PI	nao				25	0	25	nao									
261370	São Lourenço da Mata/PE	nao				136	40	96	nao									
211130	São Luís/MA	nao						1.250	nao									
251490	São Mamede/PB					40	40	0	sim	25	2,0	Pint meio-fio	25	4,0	Capina	25	2,0	Varrição
292940	São Miguel das Matas/BA	nao				35	35	0	nao									
241255	São Miguel do Gostoso/RN	nao				38	38	0	nao									
270860	São Miguel dos Campos/AL	nao				227	227	0	nao									
241260	São Paulo do Potengi/RN	nao				34	1	33	nao									
241270	São Pedro/RN					16	16	0	nao									
221050	São Pedro do Piauí/PI	nao				27	23	4	sim	10	1,0	Capina	10	1,0	Capina			
211160	São Raimundo das Mangabeiras/MA	nao				69	5	64	nao									
292990	Seabra/BA	nao				134	41	93	nao									
241320	Senador Georgino Avelino/RN					9	9	0	nao									
293010	Senhor do Bonfim/BA	nao				143	121	22	nao									
241330	Serra de São Bento/RN	nao				11	11	0	nao									
293040	Serra Preta/BA	nao				60	60	0	nao									
241350	Serrinha/RN	nao				14	14	0	nao									

TABELA Ge01b - INFORMAÇÕES GERAIS
(continuação)ANO DE
REFERÊNCIA
2011

Município		Recursos federais recebidos para manejo de resíduos sólidos				Qtd. tot. trab. remun. de todo o manejo RSU, por agente			Trabalhadores de frentes de trabalho temporárias									
Código	Nome/UF	Ocor- rência	Valor	Tipo	Aplicação	Total empreg.	Público empreg.	Privado empreg.	Exist. frentes	Frente 1			Frente 2			Frente 3		
			R\$/ano							Qt. trab. empreg.	Duração mês	Serv. predom.	Qt. trab. empreg.	Duração mês	Serv. predom.	Qt. trab. empreg.	Duração mês	Serv. predom.
REGIÃO NORDESTE		Fn224	Fn225	Fn226	Fn227	Tb015	Tb013	Tb014	Tb016	Tb017	Tb020	Tb026	Tb018	Tb021	Tb027	Tb019	Tb022	Tb028
293050	Serrinha/BA					83	11	72	nao									
293060	Serrolândia/BA	nao				61	61	0	nao									
261410	Sertânia/PE	nao				80	69	11	nao									
241370	Sítio Novo/RN					8	8	0	nao									
231290	Sobral/CE	nao				626	63	563	sim	1	12,0	Outros						
251620	Sousa/PB					76	73	3	sim	30	1,0	Varrição	0	1,0				
293080	Souto Soares/BA	nao				54	54	0	sim	7	1,0	Capina	7	1,0	Varrição	7	1,0	Pint meio-fio
241380	Taboleiro Grande/RN					27	18	9	nao									
241390	Taipu/RN					15	15	0	nao									
293130	Tapiramutá/BA						82		nao									
270910	Taquarana/AL	nao				30	30	0	nao									
261500	Taquaritinga do Norte/PE	nao				70	70	0	nao									
251670	Teixeira/PB					70	50	20	sim	15	6,0	Limp boca lobo						
293135	Teixeira de Freitas/BA					154	129	25	sim	126	12,0	Varrição	3	12,0		25	12,0	Coleta RDO
293150	Teofilândia/BA	nao				51	51	0	sim	15		Varrição	15		Varrição			
221100	Teresina/PI	nao				1499	15	1.484	nao									
241105	Tibau/RN					11	11	0	nao									
241420	Tibau do Sul/RN	sim	200.000,00	N. oneroso	AQUISIÇÃO DE UM CAMINHAO		18		sim	12	12,0	Capina	12	12,0	Varrição	14	12,0	Coleta RDO
241430	Timbaúba dos Batistas/RN					9	9	0	nao									
211220	Timon/MA	nao				82	82	0	nao									
241440	Touros/RN					23	23	0	nao									
231350	Trairi/CE	nao				126	83	43	nao									
293250	Una/BA					35	0	35	nao									
241460	Upanema/RN	sim	1.500.000,00	N. oneroso	2 CAÇAMBAS, 1 TRATOR DE	42	42	0	nao									
293280	Utinga/BA	nao						14	nao									
231395	Varjota/CE					62	14	48	nao									
241470	Várzea/RN	nao				13	13	0	nao									
251710	Várzea/PB	nao				10	9	1	sim	20	2,0	Capina	0			0		
293317	Varzedo/BA	nao				21	21	0	sim	8	6,0	Capina						
241475	Venha-Ver/RN	nao				8	8	0	sim	4	10,0	Varrição	4	10,0	Capina	3	10,0	Coleta RDO
241480	Vera Cruz/RN	nao				34	34	0	nao									
293320	Vera Cruz/BA	nao				256	256	0	nao									
261610	Verdejante/PE	nao					25		nao									

TABELA Ge01b - INFORMAÇÕES GERAIS

(continuação)

ANO DE REFERÊNCIA
2011

Município		Recursos federais recebidos para manejo de resíduos sólidos				Qtd. tot. trab. remun. de todo o manejo RSU, por agente			Trabalhadores de frentes de trabalho temporárias									
									Exist. frentes	Frente 1			Frente 2			Frente 3		
Código	Nome/UF	Ocor- rência	Valor	Tipo	Aplicação	Total	Público	Privado		Tb016	Qt. trab.	Duração	Serv. predom.	Qt. trab.	Duração	Serv. predom.	Qt. trab.	Duração
			R\$/ano			empreg.	empreg.	empreg.	empreg.		mês	empreg.	mês	empreg.	mês	empreg.	mês	empreg.
REGIÃO NORDESTE		Fn224	Fn225	Fn226	Fn227	Tb015	Tb013	Tb014	Tb016	Tb017	Tb020	Tb026	Tb018	Tb021	Tb027	Tb019	Tb022	Tb028
261620	Vertentes/PE	nao				60	20	40	nao									
261630	Vicência/PE	nao				29	17	12	nao									
241490	Viçosa/RN					8	8	0	nao									
270940	Viçosa/AL					99	99	0	sim	10	6,0	Capina						
251720	Vieirópolis/PB	nao					34		nao									
241500	Vila Flor/RN					11	11	0	nao									
293330	Vitória da Conquista/BA	nao				301	269	32	nao									
261640	Vitória de Santo Antão/PE					197	5	192	nao									
211300	Vitorino Freire/MA	nao				64	64	0	nao									
221170	Wall Ferraz/PI	nao				14	14	0	nao									

TABELA Ge02
INFORMAÇÕES SOBRE DESPESAS, SEGUNDO O TIPO DE SERVIÇO
REALIZADO

TABELA Ge02 - INFORMAÇÕES SOBRE DESPESAS, SEGUNDO TIPO DE SERVIÇO REALIZADO

ANO DE REFERÊNCIA
2011

Município		Despesas com manejo de resíduos sólidos, segundo o tipo de serviço realizado											
		Coleta de RS domiciliares e públicos			Coleta de RS serviços de saúde			Varrição de logradouros públicos			Demais Serviços, inclusive admin. e com unid. de proc.		
		Total	Público	Privado	Total	Público	Privado	Total	Público	Privado	Total	Público	Privado
Código	Nome/UF	R\$/ano	R\$/ano	R\$/ano	R\$/ano	R\$/ano	R\$/ano	R\$/ano	R\$/ano	R\$/ano	R\$/ano	R\$/ano	R\$/ano
REGIÃO NORDESTE		Fn208	Fn206	Fn207	Fn211	Fn209	Fn210	Fn214	Fn212	Fn213	Fn217	Fn215	Fn216
290020	Abaré/BA	55.800	55.800	0	33.480	33.480	0	148.860	148.860	0	44.640	44.640	0
220005	Acauã/PI	70.948	70.948	0	0	0	0	50.640	50.640	0	41.234	41.234	0
230030	Acopiara/CE			210.000			40.000			120.000			30.000
290035	Adestina/BA												
260030	Agrestina/PE	247.250	201.528	45.722	39.600	0	39.600	369.468	369.468	0	146.880	146.880	0
250010	Água Branca/PB	108.240	108.240	0	12.000	12.000	0	136.000	136.000	0	0	0	0
290040	Água Fria/BA												
240040	Água Nova/RN	44.784			3.000			44.784			14.000		
220025	Alagoinha do Piauí/PI												
290070	Alagoinhas/BA		0			0			0			0	
210020	Alcântara/MA	269.557	269.557	0	103.857	103.857	0	338.163	338.163	0	8.160	8.160	0
250053	Alcantil/PB	27.468			0			46.440			26.256		
240060	Almino Afonso/RN												
230060	Altaneira/CE	331.702	0	331.702	46.700	0	46.700	0	0	0	0	0	0
220045	Alvorada do Gurguéia/PI	51.758	0	51.758	0	0	0	68.302	0	68.302	0	0	0
290100	Amargosa/BA												
290110	Amélia Rodrigues/BA												
290135	Andorinha/BA	182.400	182.400	0	0	0	0	294.077	228.252	65.825	107.050	26.849	80.201
240080	Angicos/RN												
290170	Antônio Cardoso/BA	200.000	200.000	0	0	0	0	160.000	160.000	0	100.000	100.000	0
240090	Antônio Martins/RN		91.800			18.360			96.720			0	
250077	Aparecida/PB	426.000	426.000	0	14.400	0	14.400	222.200	222.200	0	62.000	62.000	0
280030	Aracaju/SE	16.883.356	7.936	16.875.420	47.561	29.020	18.541	2.826.577	0	2.826.577	64.277.012	4.534.660	59.742.352
290220	Aramari/BA												
270030	Arapiraca/AL												
250100	Araruna/PB	130.000	130.000	0	45.000	45.000	0	534.000	534.000	0	20.900	20.900	0
230140	Aratuba/CE	75.984			0			72.540			0		
280040	Araúá/SE	105.800	105.800	0	32.392	32.392	0	167.940	167.940	0	79.856	79.856	0
240110	Areia Branca/RN												
240120	Arês/RN	715.515	0	715.515	37.000	0	37.000	0	0	0	0	0	0
250135	Assunção/PB												
220105	Assunção do Piauí/PI	155.280	58.230	97.050	1.000	0	1.000	78.480	19.620	58.860	0	0	0
240130	Augusto Severo/RN												

TABELA Ge02 - INFORMAÇÕES SOBRE DESPESAS, SEGUNDO TIPO DE SERVIÇO REALIZADO

ANO DE
REFERÊNCIA
2011

Município		Despesas com manejo de resíduos sólidos, segundo o tipo de serviço realizado											
		Coleta de RS domiciliares e públicos			Coleta de RS serviços de saúde			Varrição de logradouros públicos			Demais Serviços, inclusive admin. e com unid. de proc.		
Código	Nome/UF	Total	Público	Privado	Total	Público	Privado	Total	Público	Privado	Total	Público	Privado
		R\$/ano	R\$/ano	R\$/ano	R\$/ano	R\$/ano	R\$/ano	R\$/ano	R\$/ano	R\$/ano	R\$/ano	R\$/ano	R\$/ano
REGIÃO NORDESTE		Fn208	Fn206	Fn207	Fn211	Fn209	Fn210	Fn214	Fn212	Fn213	Fn217	Fn215	Fn216
230170 Aurora/CE													
290260 Baixa Grande/BA													
220115 Baixa Grande do Ribeiro/PI													
290265 Banzaê/BA		220.917	0	220.917	0	0	0	127.097	0	127.097	118.161	0	118.161
240145 Baraúna/RN													
250153 Baraúna/PB		78.372	78.372	0	0	0	0	0	0	0	0	0	0
290270 Barra/BA		1.604.438	0	1.604.438	70.268	0	70.268	318.992	0	318.992	237.000	0	237.000
220117 Barra D Alcântara/PI													
290290 Barra do Choça/BA													
230195 Barreira/CE		417.564	417.564	0	0	0	0	0	0	0	0	0	0
290327 Barrocas/BA		300.000	300.000	0	0	0	0	200.000	200.000	0	275.000	275.000	0
230205 Barroquinha/CE		227.474	0	227.474	0	0	0	127.175	0	127.175	106.481	0	106.481
220155 Bela Vista do Piauí/PI		22.000	0	22.000	6.250	0	6.250	35.370	0	35.370	58.780	14.400	44.380
240160 Bento Fernandes/RN													
260180 Betânia/PE													
230240 Boa Viagem/CE			227.250										
270100 Boca da Mata/AL					7.000								
240165 Bodó/RN													
240170 Bom Jesus/RN													
290395 Bom Jesus da Serra/BA		72.910	0	72.910	0	0	0	66.143	0	66.143	99.214	0	99.214
290400 Boninal/BA													
280067 Boquim/SE		302.809	22.392	280.417	0	0	0	328.149	44.784	283.365	0	0	0
260250 Brejinho/PE													
260260 Brejo da Madre de Deus/PE				0			0			0			0
230250 Brejo Santo/CE		437.820	437.820	0	66.000	0	66.000	704.048	704.048	0	368.162	368.162	0
290450 Brotas de Macaúbas/BA		106.881	42.081	64.800	2.000	2.000	0	336.647	336.647	0	83.882	83.882	0
290460 Brumado/BA		1.064.701	0	1.064.701	0	0	0	1.051.338	0	1.051.338	0	0	0
210230 Buriti Bravo/MA													
260290 Cabo de Santo Agostinho/PE		3.668.461	0	3.668.461	86.701	0	86.701	3.973.560	0	3.973.560	13.918.795	1.265.148	12.653.647
290515 Caetanós/BA		43.430	43.430	0	11.430	11.430	0	173.740	173.740	0	0	0	0
290520 Caetité/BA		896.908	896.908	0	0	0	0	962.960	962.960	0	549.876	549.876	0
240185 Caiçara do Norte/RN													
240200 Caicó/RN		2.398.770	2.398.770	0	97.500	97.500	0	64.447	64.447	0	4.576.721	4.576.721	0

TABELA Ge02 - INFORMAÇÕES SOBRE DESPESAS, SEGUNDO TIPO DE SERVIÇO REALIZADO

ANO DE
REFERÊNCIA
2011

Município	Despesas com manejo de resíduos sólidos, segundo o tipo de serviço realizado											
	Coleta de RS domiciliares e públicos			Coleta de RS serviços de saúde			Variação de logradouros públicos			Demais Serviços, inclusive admin. e com unid. de proc.		
	Total	Público	Privado	Total	Público	Privado	Total	Público	Privado	Total	Público	Privado
Código	R\$/ano	R\$/ano	R\$/ano	R\$/ano	R\$/ano	R\$/ano	R\$/ano	R\$/ano	R\$/ano	R\$/ano	R\$/ano	R\$/ano
REGIÃO NORDESTE	Fn208	Fn206	Fn207	Fn211	Fn209	Fn210	Fn214	Fn212	Fn213	Fn217	Fn215	Fn216
250370 Cajazeiras/PB												
220207 Cajazeiras do Piauí/PI	70.000	70.000	0	30.000	30.000	0	45.000	45.000	0	0	0	0
220209 Caldeirão Grande do Piauí/PI	70.000	70.000	0	30.000	30.000	0	45.000	45.000	0	0	0	0
290560 Camacan/BA	440.364	440.364	0	0	0	0	526.212	526.212	0	335.280	0	335.280
290570 Camaçari/BA	8.050.682	0	8.050.682	89.000	89.000	0	15.266.491	0	15.266.491	18.878.467	8.604.149	10.274.318
260350 Camocim de São Félix/PE	219.696	0	219.696	0	0	0	207.449	207.449	0	0	0	0
250400 Campina Grande/PB		0			0			5.420.330			0	
270140 Campo Alegre/AL	570.996	570.996	0	9.315	0	9.315	604.584	604.584	0	61.002	61.002	0
290600 Campo Formoso/BA												
220220 Campo Maior/PI	537.480	388.128	149.352	0	0	0	171.672	171.672	0	0	0	0
290650 Candeias/BA												
290660 Candiba/BA	220.000	220.000	0	10.000	10.000	0	220.758	220.758	0	10.000	10.000	0
240220 Canguaretama/RN	235.200	0	235.200	17.128	0	17.128	0	0	0	0	0	0
280120 Canindé de São Francisco/SE	2.845.977	9.750	2.836.227	0	0	0	0	0	0	332.860	0	332.860
270170 Capela/AL			0			0			0			0
290687 Capim Grosso/BA	230.637	230.637	0	911	911	0	986.368	572.116	414.252	351.282	351.282	0
240230 Caraúbas/RN												
290690 Caravelas/BA	45.000	20.000	25.000	4.000	4.000	0	4.000	2.000	2.000	90.000	80.000	10.000
290700 Cardeal da Silva/BA	240.000	0	240.000	6.000	0	6.000	144.000	0	144.000	357.300	27.300	330.000
290710 Carinhanha/BA	228.668	0	228.668	20.000	0	20.000	516.548	0	516.548	0	0	0
230310 Cariré/CE												
230320 Caririçu/CE	200.000	150.000	50.000	28.272	8.272	20.000	300.000	200.000	100.000	0	0	0
230330 Cariús/CE	299.513	0	299.513	0	0	0	501.681	205.530	296.151	122.890	110.800	12.090
240240 Carnaúba dos Dantas/RN												
230340 Carnaubal/CE												
220260 Castelo do Piauí/PI	177.120	177.120	0	0	0	0	286.532	286.532	0	0	0	0
290730 Castro Alves/BA	114.000	114.000	0	23.520	0	23.520	48.000	48.000	0	12.000	12.000	0
290750 Catu/BA												
250435 Caturité/PB												
230370 Caucaia/CE												
210300 Caxias/MA												
260430 Cedro/PE												
240270 Cerro Corá/RN												

TABELA Ge02 - INFORMAÇÕES SOBRE DESPESAS, SEGUNDO TIPO DE SERVIÇO REALIZADO

ANO DE
REFERÊNCIA
2011

Município	Despesas com manejo de resíduos sólidos, segundo o tipo de serviço realizado											
	Coleta de RS domiciliares e públicos			Coleta de RS serviços de saúde			Variação de logradouros públicos			Demais Serviços, inclusive admin. e com unid. de proc.		
	Total	Público	Privado	Total	Público	Privado	Total	Público	Privado	Total	Público	Privado
Código	R\$/ano	R\$/ano	R\$/ano	R\$/ano	R\$/ano	R\$/ano	R\$/ano	R\$/ano	R\$/ano	R\$/ano	R\$/ano	R\$/ano
REGIÃO NORDESTE	Fn208	Fn206	Fn207	Fn211	Fn209	Fn210	Fn214	Fn212	Fn213	Fn217	Fn215	Fn216
290770 Chorrochó/BA	78.120	78.120	0	33.429	33.429	0	66.960	66.960	0	210.120	210.120	0
290790 Cipó/BA												
290800 Coaraci/BA												
210330 Codó/MA	960.000	480.000	480.000	830.000	415.000	415.000	640.000	320.000	320.000	560.000	280.000	280.000
250460 Conde/PB	459.036	89.568	369.468	0	0	0	145.548	145.548	0	291.096	212.724	78.372
250470 Congo/PB												
240280 Coronel Ezequiel/RN												
240290 Coronel João Pessoa/RN												
290920 Coronel João Sá/BA	41.600	41.600	0	15.000	15.000	0	435.240	435.240	0	0	0	0
260480 Cortês/PE	170.439	112.239	58.200	0	0	0	232.825	232.825	0	0	0	0
290940 Cotegipe/BA	229.080	229.080	0	30.000	0	30.000	292.738	292.738	0	8.800	8.800	0
230420 Crato/CE	2.212.291	0	2.212.291	115.785	0	115.785	2.996.005	1.125.736	1.870.269	0	0	0
230423 Croatá/CE	443.416	0	443.416	21.450	0	21.450	421.830	0	421.830	70.000	70.000	0
230425 Cruz/CE												
240300 Cruzeta/RN	50.850	50.850	0	9.800	0	9.800	91.530	91.530	0	40.680	40.680	0
280190 Cumbe/SE	48.000	48.000	0	6.000	6.000	0	68.000	68.000	0	24.000	24.000	0
290990 Curaçá/BA												
240310 Currais Novos/RN	1.126.148			0			306.162			500.083		
250530 Curral Velho/PB												
210370 Cururupu/MA	375.000	375.000	0	19.463	19.463	0	259.752	259.752	0	129.872	129.872	0
270240 Delmiro Gouveia/AL							0			0		
291020 Dom Macedo Costa/BA	60.000			8.000			150.000			23.000		
240330 Encanto/RN												
250600 Esperança/PB												
240360 Extremoz/RN												
230430 Farias Brito/CE	286.634	0	286.634	34.686	0	34.686	157.743	0	157.743	419.761	10.000	409.761
291075 Fátima/BA	115.000	115.000	0	115.000	115.000	0	900.000	900.000	0	25.000	25.000	0
291077 Feira da Mata/BA	84.000	60.000	24.000	27.000	20.000	7.000	188.120	140.000	48.120	0	0	0
291080 Feira de Santana/BA		0			0			0			0	
240375 Fernando Pedroza/RN												
260550 Ferreiros/PE												
220380 Flores do Piauí/PI	86.280	0	86.280	0	0	0	189.720	0	189.720	0	0	0
291100 Floresta Azul/BA	221.615	221.615	0	0	0	0	245.520	245.520	0	66.000	66.000	0

TABELA Ge02 - INFORMAÇÕES SOBRE DESPESAS, SEGUNDO TIPO DE SERVIÇO REALIZADO

ANO DE
REFERÊNCIA
2011

Município		Despesas com manejo de resíduos sólidos, segundo o tipo de serviço realizado											
		Coleta de RS domiciliares e públicos			Coleta de RS serviços de saúde			Varrição de logradouros públicos			Demais Serviços, inclusive admin. e com unid. de proc.		
Código	Nome/UF	Total	Público	Privado	Total	Público	Privado	Total	Público	Privado	Total	Público	Privado
		R\$/ano	R\$/ano	R\$/ano	R\$/ano	R\$/ano	R\$/ano	R\$/ano	R\$/ano	R\$/ano	R\$/ano	R\$/ano	R\$/ano
REGIÃO NORDESTE		Fn208	Fn206	Fn207	Fn211	Fn209	Fn210	Fn214	Fn212	Fn213	Fn217	Fn215	Fn216
230435	Forquilha/CE												
230440	Fortaleza/CE	116.460.791	271.685	116.189.106	0	0	0	36.797.648	26.896.792	9.900.856	62.216.166	0	62.216.166
240390	Francisco Dantas/RN	250.000	0	250.000	40.000	0	40.000	110.000	0	110.000	14.000	0	14.000
220430	Fronteiras/PI												
240400	Frutuoso Gomes/RN												
230460	General Sampaio/CE	166.506	166.506	0	7.521	7.521	0	158.535	158.535	0	261.680	261.680	0
291130	Gentio do Ouro/BA	111.960	111.960	0	7.464	7.464	0	167.940	167.940	0	1.816	1.816	0
220440	Gilbués/PI												
260620	Goiana/PE						6.000						
240420	Goianinha/RN												
291150	Gongogi/BA												
260640	Gravatá/PE												
291185	Heliópolis/BA	111.600	111.600	0	55.800	55.800	0	167.400	167.400	0	111.600	111.600	0
230520	Hidrolândia/CE												
210500	Humberto de Campos/MA	407.895	407.895	0	8.905	8.905	0	44.015	44.015	0	42.348	42.348	0
291240	Ibipeba/BA	471.096	291.096	180.000	115.200	31.200	84.000	396.000	96.000	300.000	52.200	11.400	40.800
230535	Icapuí/CE												
230540	Icó/CE	990.240	0	990.240	157.652	0	157.652	263.726	0	263.726	21.827	0	21.827
240460	Ielmo Marinho/RN												
270310	Igaci/AL	669.967	669.967	0	16.860	0	16.860	252.283	252.283	0	296.645	296.645	0
291340	Igaporã/BA	236.147	236.147	0	97.229	97.229	0	138.918	138.918	0	0	0	0
210530	Imperatriz/MA	6.458.049	0	6.458.049	0	0	0	972.854	0	972.854	1.294.022	46.800	1.247.222
260710	Ingazeira/PE	70.000	70.000	0	30.000	30.000	0	65.000	65.000	0	20.000	20.000	0
291400	Ipirá/BA	739.085	0	739.085	7.554	0	7.554	737.490	0	737.490	854.045	0	854.045
240480	Ipueira/RN												
291440	Iraquara/BA	42.619	36.998	5.621	0	0	0				0	0	0
291460	Irecê/BA												
291470	Itaberaba/BA	1.049.584	0	1.049.584	20.400	0	20.400	1.027.388	400.000	627.388	399.139	300.000	99.139
291480	Itabuna/BA	5.282.355	0	5.282.355	135.226	0	135.226	3.240.000	3.240.000	0	3.559.833	2.355.000	1.204.833
291490	Itacaré/BA												
291510	Itagi/BA												
230620	Itaíçaba/CE	112.741	90.193	22.548	33.822	27.058	6.764	67.645	54.116	13.529	11.274	9.019	2.255
230625	Itaitinga/CE												

TABELA Ge02 - INFORMAÇÕES SOBRE DESPESAS, SEGUNDO TIPO DE SERVIÇO REALIZADO

ANO DE
REFERÊNCIA
2011

Município		Despesas com manejo de resíduos sólidos, segundo o tipo de serviço realizado											
		Coleta de RS domiciliares e públicos			Coleta de RS serviços de saúde			Varrição de logradouros públicos			Demais Serviços, inclusive admin. e com unid. de proc.		
Código	Nome/UF	Total	Público	Privado	Total	Público	Privado	Total	Público	Privado	Total	Público	Privado
		R\$/ano	R\$/ano	R\$/ano	R\$/ano	R\$/ano	R\$/ano	R\$/ano	R\$/ano	R\$/ano	R\$/ano	R\$/ano	R\$/ano
REGIÃO NORDESTE		Fn208	Fn206	Fn207	Fn211	Fn209	Fn210	Fn214	Fn212	Fn213	Fn217	Fn215	Fn216
240485 Itajá/RN													
260765 Itambé/PE													
210540 Itapecuru Mirim/MA		1.801.500			216.000			432.000			1.162.740		
291640 Itapetinga/BA													
291650 Itapicuru/BA													
230640 Itapipoca/CE													
260775 Itapissuma/PE													
280320 Itaporanga d Ajuda/SE													
291680 Itarantim/BA													
210542 Itinga do Maranhão/MA													
291690 Itiruçu/BA		47.800	47.800	0	0	0	0	55.080	55.080	0	28.000	28.000	0
260790 Jaboatão dos Guararapes/PE		12.700.733	0	12.700.733				3.233.455	0	3.233.455			20.697.966
240500 Jaçanã/RN													
291740 Jacaraci/BA		36.242	36.242	0	0	0	0	161.329	161.329	0	111.587	111.587	0
291750 Jacobina/BA		927.332	0	927.332	18.000	18.000	0	1.764.987	0	1.764.987	149.846	0	149.846
270350 Jacuípe/AL													
291760 Jaguaquara/BA		497.600			32.000			3.724.000			22.000		
291790 Jandaíra/BA		258.788	258.788	0	0	0	0	626.758	626.758	0	0	0	0
240540 Japi/RN													
240560 Jardim de Piranhas/RN		63.768	63.768	0	0	0	0	223.178	223.178	0	53.235	53.235	0
210545 Jatobá/MA			240.000			22.000			230.000			36.000	
260805 Jatobá/PE		255.000	0	255.000	45.000	0	45.000	144.000	0	144.000	60.000	0	60.000
291810 Jeremoabo/BA		223.200	223.200	0	0	0	0	223.200	223.200	0	111.600	111.600	0
291830 Jitaúna/BA													
240580 João Câmara/RN													
250750 João Pessoa/PB		71.932.291	28.017.700	43.914.592	0	0	0	9.497.360	6.507.914	2.989.446	0	0	0
220545 Joca Marques/PI													
240600 José da Penha/RN		58.000			3.000			1.244			0		
230730 Juazeiro do Norte/CE													
210565 Junco do Maranhão/MA													
250790 Juripiranga/PB		78.480	78.480	0	74.061	68.016	6.045	98.100	49.050	49.050	10.944	10.944	0
291860 Jussiape/BA		58.000	58.000	0	26.640	26.640	0	38.160	38.160	0	53.200	53.200	0
291870 Lafaiete Coutinho/BA													

TABELA Ge02 - INFORMAÇÕES SOBRE DESPESAS, SEGUNDO TIPO DE SERVIÇO REALIZADO

ANO DE
REFERÊNCIA
2011

Município		Despesas com manejo de resíduos sólidos, segundo o tipo de serviço realizado											
		Coleta de RS domiciliares e públicos			Coleta de RS serviços de saúde			Varrição de logradouros públicos			Demais Serviços, inclusive admin. e com unid. de proc.		
Código	Nome/UF	Total	Público	Privado	Total	Público	Privado	Total	Público	Privado	Total	Público	Privado
		R\$/ano	R\$/ano	R\$/ano	R\$/ano	R\$/ano	R\$/ano	R\$/ano	R\$/ano	R\$/ano	R\$/ano	R\$/ano	R\$/ano
REGIÃO NORDESTE		Fn208	Fn206	Fn207	Fn211	Fn209	Fn210	Fn214	Fn212	Fn213	Fn217	Fn215	Fn216
280350	Lagarto/SE	1.618.200			94.494			1.128.624			983.035		
240620	Lagoa d Anta/RN	201.960	201.960	0	0	0	0	166.770	166.770	0	137.340	137.340	0
240630	Lagoa de Pedras/RN	294.640	74.640	220.000	0	0	0	0	0	0	0	0	0
210592	Lagoa do Mato/MA	73.920	73.920	0	0	0	0	15.000	15.000	0	0	0	0
220559	Lagoa do Sítio/PI	70.000	70.000	0	30.000	30.000	0	45.000	45.000	0	0	0	0
260875	Lagoa Grande/PE												
240650	Lagoa Nova/RN	106.435	106.435	0	9.000	0	9.000	59.000	59.000	0	80.977	80.977	0
291900	Lajedinho/BA												
291915	Lapão/BA	809.004	0	809.004	21.800	0	21.800	0	0	0	83.345	83.345	0
291920	Lauro de Freitas/BA	6.611.308	0	6.611.308	110.516	0	110.516	3.627.806	3.627.806	0	542.360	542.360	0
291930	Lençóis/BA												
291940	Licínio de Almeida/BA	186.390	186.390	0	0	0	0	166.770	0	166.770	0	0	0
250850	Livramento/PB	355.000	355.000	0	65.000	65.000	0	750.000	750.000	0	130.000	130.000	0
291950	Livramento de Nossa Senhora/BA	348.343	348.343	0	4.400	4.400	0	350.000	350.000	0	0	0	0
240690	Lucrécia/RN	40.000	0	40.000	0	0	0	1.000	0	1.000	1.000	1.000	0
291955	Luís Eduardo Magalhães/BA	2.750.000	0	2.750.000	90.000	0	90.000	312.000	0	312.000	538.000	0	538.000
240700	Luís Gomes/RN	81.060	81.060	0	11.580	11.580	0	23.160	23.160	0	0	0	0
270430	Maceió/AL	55.079.823	749.870	54.329.953	0	0	0	18.867.523	2.526.235	16.341.288	55.498.608	5.325.765	50.172.843
291990	Macururé/BA	55.800	55.800	0	33.480	33.480	0	78.120	78.120	0	156.240	156.240	0
250870	Mãe D Água/PB		58.860			0			88.290			13.625	
292010	Mairi/BA	160.000	160.000	0	0	0	0	70.000	70.000	0	0	0	0
270440	Major Isidoro/AL			0			0			0			0
220590	Manoel Emídio/PI			0			0			0			0
230765	Maracanaú/CE	8.421.844	0	8.421.844	14.440	0	14.440	2.647.124	836.892	1.810.232	2.413.056	0	2.413.056
292060	Maragogipe/BA												
260920	Maraial/PE												
230770	Maranguape/CE	2.960.712	1.555.838	1.404.874	30.394	0	30.394	667.788	667.788	0	206.067	0	206.067
220600	Marcos Parente/PI		78.000										
240740	Martins/RN		0			0			84.042			0	
230800	Massapê/CE				10.000	10.000	0						
292100	Mata de São João/BA	358.938			48.000			124.920			30.000		
210663	Matões do Norte/MA	167.940	0	167.940	126.960	0	126.960	195.000	0	195.000	119.424	0	119.424
270520	Messias/AL												

TABELA Ge02 - INFORMAÇÕES SOBRE DESPESAS, SEGUNDO TIPO DE SERVIÇO REALIZADO

ANO DE
REFERÊNCIA
2011

Município		Despesas com manejo de resíduos sólidos, segundo o tipo de serviço realizado											
		Coleta de RS domiciliares e públicos			Coleta de RS serviços de saúde			Varrição de logradouros públicos			Demais Serviços, inclusive admin. e com unid. de proc.		
Código	Nome/UF	Total	Público	Privado	Total	Público	Privado	Total	Público	Privado	Total	Público	Privado
		R\$/ano	R\$/ano	R\$/ano	R\$/ano	R\$/ano	R\$/ano	R\$/ano	R\$/ano	R\$/ano	R\$/ano	R\$/ano	R\$/ano
REGIÃO NORDESTE		Fn208	Fn206	Fn207	Fn211	Fn209	Fn210	Fn214	Fn212	Fn213	Fn217	Fn215	Fn216
240760	Messias Targino/RN	117.000	0	117.000	16.593	0	16.593	212.568	0	212.568	0	0	0
230830	Milagres/CE		678.552						327.365				
220635	Milton Brandão/PI		51.370										
210670	Mirador/MA												
260930	Mirandiba/PE												
292145	Mirante/BA	86.447	86.447	0	15.432	15.432	0	68.246	68.246	0	3.564	3.564	0
220640	Monsenhor Gil/PI	54.000	0	54.000	18.000	0	18.000	222.000	0	222.000	15.500	5.000	10.500
230860	Monsenhor Tabosa/CE												
250960	Monte Horebe/PB												
220667	Morro do Chapéu do Piauí/PI	90.798	90.798	0	0	0	0	0	0	0	0	0	0
240800	Mossoró/RN	6.000.000	0	6.000.000	270.000	0	270.000	500.000	0	500.000	0	0	0
292190	Mucugê/BA	66.000	66.000	0	27.000	27.000	0	174.000	174.000	0	0	0	0
230910	Mulungu/CE												
292220	Muniz Ferreira/BA	345.036	0	345.036	0	0	0	86.736	0	86.736	655.752	0	655.752
292230	Muritiba/BA	187.000	12.000	175.000	1.200	1.200	0	670.000	670.000	0	0	0	0
240810	Natal/RN	31.243.916	4.331.580	26.912.336	842.710	0	842.710	7.679.321	2.918.400	4.760.921	64.967.660	39.781.163	25.186.497
260950	Nazaré da Mata/PE												
240820	Nísia Floresta/RN												
292265	Nordestina/BA	41.052	41.052	0	0	0	0	82.104	82.104	0	15.000	15.000	0
280445	Nossa Senhora Aparecida/SE	119.424	119.424	0	0	0	0	78.372	78.372	0	11.196	11.196	0
220675	Nossa Senhora de Nazaré/PI												
280480	Nossa Senhora do Socorro/SE												
292300	Nova Viçosa/BA	1.390.029						313.315			1.459.373		
230945	Ocara/CE	182.580	182.580	0	15.740	15.740	0	139.620	139.620	0	55.260	55.260	0
251040	Olho D ÁGUA/PB	58.860	58.860	0	0	0	0	117.720	117.720	0	13.080	13.080	0
270570	Olho D ÁGUA das Flores/AL												
260960	Olinda/PE	10.137.312			0			2.598.912			9.218.736		
292310	Olindina/BA												
260970	Orobó/PE												
270610	Ouro Branco/AL	218.880	218.880	0	0	0	0	181.944	181.944	0	0	0	0
230970	Pacatuba/CE	470.000	370.000	100.000	0	0	0	50.000	50.000	0	490.000	490.000	0
280490	Pacatuba/SE												
231025	Paraipaba/CE												

TABELA Ge02 - INFORMAÇÕES SOBRE DESPESAS, SEGUNDO TIPO DE SERVIÇO REALIZADO

ANO DE
REFERÊNCIA
2011

Município		Despesas com manejo de resíduos sólidos, segundo o tipo de serviço realizado											
		Coleta de RS domiciliares e públicos			Coleta de RS serviços de saúde			Varrição de logradouros públicos			Demais Serviços, inclusive admin. e com unid. de proc.		
Código	Nome/UF	Total	Público	Privado	Total	Público	Privado	Total	Público	Privado	Total	Público	Privado
		R\$/ano	R\$/ano	R\$/ano	R\$/ano	R\$/ano	R\$/ano	R\$/ano	R\$/ano	R\$/ano	R\$/ano	R\$/ano	R\$/ano
REGIÃO NORDESTE		Fn208	Fn206	Fn207	Fn211	Fn209	Fn210	Fn214	Fn212	Fn213	Fn217	Fn215	Fn216
231030	Parambu/CE	209.748	0	209.748	209.748	0	209.748	69.664	69.664	0	209.748	209.748	0
292360	Paramirim/BA			0			0			0			0
240890	Parellhas/RN	189.597	189.597	0	15.744	0	15.744	274.725	274.725	0	104.492	104.492	0
292380	Paripiranga/BA	542.500	0	542.500	0	0	0	0	0	0	0	0	0
220770	Parnaíba/PI	2.336.004	0	2.336.004	74.487	0	74.487	0	0	0	3.481.069	0	3.481.069
240325	Parnamirim/RN	4.578.368	0	4.578.368	27.547	0	27.547	439.952	0	439.952	3.655.102	0	3.655.102
251080	Patos/PB	1.486.166	19.200	1.466.966	4.783	0	4.783	416.762	0	416.762	7.624.852	0	7.624.852
240940	Pau dos Ferros/RN	655.377	655.377	0	0	0	0	224.585	224.585	0	0	0	0
220780	Paulistana/PI		135.000			0			113.856			70.000	
292400	Paulo Afonso/BA												
240950	Pedra Grande/RN	306.985			9.600			6.500			4.600		
251110	Pedra Lavrada/PB	35.106			0	0	0	51.012			20.000		
240960	Pedra Preta/RN												
292420	Pedro Alexandre/BA	55.800	55.800	0	33.480	33.480	0	78.120	78.120	0	133.920	133.920	0
240980	Pedro Velho/RN												
231070	Pentecoste/CE												
251140	Picuí/PB	283.160	0	283.160	0	0	0	39.802	39.802	0	0	0	0
251150	Pilar/PB												
241000	Pilões/RN												
251160	Pilões/PB												
292450	Pindaí/BA												
231085	Pindoretama/CE												
210860	Pinheiro/MA	1.710.678	1.710.678	0	0	0	0	293.760	293.760	0	0	0	0
231090	Piquet Carneiro/CE												
251180	Pirpirituba/PB	20.000											
251207	Poço de José de Moura/PB	255.060	255.060	0	7.085	7.085	0	255.060	255.060	0	0	0	0
280540	Poço Redondo/SE	310.000	10.000	300.000	340.000	0	340.000	800.000	800.000	0	0	0	0
251210	Pombal/PB												
241020	Portalegre/RN	144.000	44.000	100.000	0	0	0	210.000	210.000	0	33.000	13.000	20.000
280560	Porto da Folha/SE	137.340	107.910	29.430	0	0	0	618.030	618.030	0	39.240	29.430	9.810
241025	Porto do Mangue/RN	1.482.537	701.977	780.560									
292560	Presidente Dutra/BA			0			0			0			0
292570	Presidente Jânio Quadros/BA	121.223	121.223	0	12.512	12.512	0	92.630	92.630	0	79.824	79.824	

TABELA Ge02 - INFORMAÇÕES SOBRE DESPESAS, SEGUNDO TIPO DE SERVIÇO REALIZADO

ANO DE
REFERÊNCIA
2011

Município		Despesas com manejo de resíduos sólidos, segundo o tipo de serviço realizado											
		Coleta de RS domiciliares e públicos			Coleta de RS serviços de saúde			Varrição de logradouros públicos			Demais Serviços, inclusive admin. e com unid. de proc.		
Código	Nome/UF	Total	Público	Privado	Total	Público	Privado	Total	Público	Privado	Total	Público	Privado
		R\$/ano	R\$/ano	R\$/ano	R\$/ano	R\$/ano	R\$/ano	R\$/ano	R\$/ano	R\$/ano	R\$/ano	R\$/ano	R\$/ano
REGIÃO NORDESTE		Fn208	Fn206	Fn207	Fn211	Fn209	Fn210	Fn214	Fn212	Fn213	Fn217	Fn215	Fn216
292575	Presidente Tancredo Neves/BA												
261140	Primavera/PE												
220865	Queimada Nova/PI												
292590	Quijingue/BA												
251260	Quixabá/PB			0			0			0			0
292593	Quixabeira/BA	320.000			60.000			122.400			15.000		
241060	Rafael Godeiro/RN												
261160	Recife/PE	77.146.350	254.275	76.892.075	579.201	0	579.201	25.599.431	169.517	25.429.914	75.770.101	17.027.453	58.742.648
241070	Riacho da Cruz/RN	196.200			12.967			40.667			11.596		
241080	Riacho de Santana/RN												
280600	Ribeirópolis/SE	382.848	238.848	144.000	175.150	0	175.150	156.744	156.744	0	0	0	0
292690	Rio do Pires/BA	106.424	106.424	0	106.424	106.424	0	439.000	439.000	0	29.244	29.244	0
261190	Rio Formoso/PE		1.440.000			27.600							
270770	Rio Largo/AL			1.194.000		40.500			1.639.402				
292700	Rio Real/BA	112.815	44.145	68.670	7.900	0	7.900	882.900	637.650	245.250	26.160	6.540	19.620
251290	Rio Tinto/PB	210.834	210.834	0	17.446	0	17.446	401.368	401.368	0	0	0	0
292710	Rodelas/BA	111.600	111.600	0	66.960	66.960	0	556.800	556.800	0	44.640	44.640	0
241110	Ruy Barbosa/RN												
292740	Salvador/BA	86.973.497	0	86.973.497	0	0	0	69.920.889	0	69.920.889	104.767.175	41.993.000	62.774.175
292750	Santa Bárbara/BA	268.704	268.704	0	80.000	80.000	0	597.120	597.120	0	0	0	0
240933	Santa Maria/RN												
292810	Santa Maria da Vitória/BA	301.013	301.013	0	110.100	110.100	0	523.020	523.020	0	110.393	110.393	0
270800	Santana do Ipanema/AL	778.000	778.000	0	22.008	22.008	0	350.000	350.000	0	0	0	0
241140	Santana do Matos/RN												
241142	Santana do Seridó/RN												
251370	Santa Rita/PB												
292840	Santa Rita de Cássia/BA	127.647	127.647	0	51.000	51.000	0	595.686	595.686	0	40.774	40.774	0
292880	Santo Estêvão/BA	753.168	753.168	0	0	0	0	638.172	638.172	0	0	0	0
241170	São Bento do Trairí/RN												
261310	São Caitano/PE										176.700	90.700	86.000
292890	São Desidério/BA	394.769	394.769	0	36.000	36.000	0	361.892	361.892	0	240.000	240.000	0
220960	São Félix do Piauí/PI	70.000	70.000	0	30.000	30.000	0	45.000	45.000	0	0	0	0
251398	São Francisco/PB	9.000	0	9.000	0	0	0	47.000	47.000	0	0	0	

TABELA Ge02 - INFORMAÇÕES SOBRE DESPESAS, SEGUNDO TIPO DE SERVIÇO REALIZADO

ANO DE
REFERÊNCIA
2011

Município		Despesas com manejo de resíduos sólidos, segundo o tipo de serviço realizado											
		Coleta de RS domiciliares e públicos			Coleta de RS serviços de saúde			Varrição de logradouros públicos			Demais Serviços, inclusive admin. e com unid. de proc.		
Código	Nome/UF	Total	Público	Privado	Total	Público	Privado	Total	Público	Privado	Total	Público	Privado
		R\$/ano	R\$/ano	R\$/ano	R\$/ano	R\$/ano	R\$/ano	R\$/ano	R\$/ano	R\$/ano	R\$/ano	R\$/ano	R\$/ano
REGIÃO NORDESTE													
220965	São Francisco de Assis do Piauí/PI												
292920	São Francisco do Conde/BA	2.551.580	0	2.551.580	521.050	0	521.050	1.775.760	0	1.775.760	4.730.332	0	4.730.332
241190	São Francisco do Oeste/RN												
292925	São Gabriel/BA												
241200	São Gonçalo do Amarante/RN	1.355.022	0	1.355.022	119.877	0	119.877	586.599	0	586.599	2.595.912	490.500	2.105.412
220985	São João da Canabrava/PI	79.200	79.200	0	0	0	0	57.000	57.000	0	18.200	18.200	0
220995	São João da Varjota/PI	75.000	75.000	0	30.000	30.000	0	39.240	39.240	0	0	0	0
250070	São João do Rio do Peixe/PB	180.000			18.000			36.000			263.592		
241210	São João do Sabugi/RN												
211107	São João do Soter/MA												
241220	São José de Mipibu/RN												
211120	São José de Ribamar/MA	2.290.581	0	2.290.581	376.704	0	376.704	1.952.046	0	1.952.046	2.507.521	0	2.507.521
251465	São José do Brejo do Cruz/PB												
221005	São José do Divino/PI	100.746	0	100.746	0	0	0	10.500	10.500	0	0	0	0
221020	São José do Piauí/PI												
241240	São José do Seridó/RN												
221030	São Julião/PI	200.000	0	200.000	50.000	0	50.000	164.000	0	164.000	0	0	0
261370	São Lourenço da Mata/PE												
211130	São Luís/MA	25.516.366	0	25.516.366	524.072	0	524.072	13.489.400	0	13.489.400	47.926.313	0	47.926.313
251490	São Mamede/PB												
292940	São Miguel das Matas/BA	117.720	117.720	0	6.300	0	6.300	225.630	225.630	0	0	0	0
241255	São Miguel do Gostoso/RN												
270860	São Miguel dos Campos/AL												
241260	São Paulo do Potengi/RN												
241270	São Pedro/RN												
221050	São Pedro do Piauí/PI	232.144	130.144	102.000	0	0	0	120.253	120.253	0	88.379	88.379	0
211160	São Raimundo das Mangabeiras/MA	816.000			120.000			336.000			96.000		
292990	Seabra/BA	900.000	0	900.000	18.000	0	18.000	731.072	419.072	312.000	0	0	0
241320	Senador Georgino Avelino/RN												
293010	Senhor do Bonfim/BA	1.309.101	0	1.309.101	5.380	5.380	0	1.577.012	1.577.012	0	0	0	0
241330	Serra de São Bento/RN	60.000	60.000	0	15.000	15.000	0	120.000	120.000	0	0	0	0
293040	Serra Preta/BA	209.692	209.692	0	102.423	102.423	0	370.705	370.705	0	0	0	0
241350	Serrinha/RN			0			0			0			0

TABELA Ge02 - INFORMAÇÕES SOBRE DESPESAS, SEGUNDO TIPO DE SERVIÇO REALIZADO

ANO DE
REFERÊNCIA
2011

Município		Despesas com manejo de resíduos sólidos, segundo o tipo de serviço realizado											
		Coleta de RS domiciliares e públicos			Coleta de RS serviços de saúde			Varrição de logradouros públicos			Demais Serviços, inclusive admin. e com unid. de proc.		
Código	Nome/UF	Total	Público	Privado	Total	Público	Privado	Total	Público	Privado	Total	Público	Privado
		R\$/ano	R\$/ano	R\$/ano	R\$/ano	R\$/ano	R\$/ano	R\$/ano	R\$/ano	R\$/ano	R\$/ano	R\$/ano	R\$/ano
REGIÃO NORDESTE		Fn208	Fn206	Fn207	Fn211	Fn209	Fn210	Fn214	Fn212	Fn213	Fn217	Fn215	Fn216
293050	Serrinha/BA												
293060	Serrolândia/BA												
261410	Sertânia/PE												
241370	Sítio Novo/RN												
231290	Sobral/CE	1.090.872	149.112	941.760	103.681	25.801	77.881	1.249.794	141.264	1.108.530	1.935.840	444.720	1.491.120
251620	Sousa/PB												
293080	Souto Soares/BA	187.783	187.783	0	8.740	8.740	0	387.280	387.280	0	22.480	22.480	0
241380	Taboleiro Grande/RN												
241390	Taipu/RN												
293130	Tapiramutá/BA												
270910	Taquarana/AL	93.996	93.996	0	0	0	0	201.528	201.528	0	62.784	62.784	0
261500	Taquaritinga do Norte/PE	400.000	400.000	0	60.000	60.000	0	400.000	400.000	0	0	0	0
251670	Teixeira/PB												
293135	Teixeira de Freitas/BA												
293150	Teofilândia/BA	300.000	300.000	0	0	0	0	240.000	240.000	0	100.000	100.000	0
221100	Teresina/PI	15.612.863	0	15.612.863	875.061	0	875.061	2.375.719	0	2.375.719	32.974.690	0	32.974.690
241105	Tibau/RN												
241420	Tibau do Sul/RN												
241430	Timbaúba dos Batistas/RN												
211220	Timon/MA			1.746.000			349.200			0			0
241440	Touros/RN												
231350	Trairi/CE	852.888	0	852.888	0	0	0	305.112	305.112	0	0	0	0
293250	Una/BA												
241460	Upanema/RN	55.980	55.980	0	55.980	55.980	0	223.920	223.920	0	112.500	112.500	0
293280	Utinga/BA			706.200						1.096.394			
231395	Varjota/CE												
241470	Várzea/RN	70.000	70.000	0	30.000	30.000	0	20.000	20.000	0	0	0	0
251710	Várzea/PB												
293317	Varzedo/BA	44.784	44.784	0	11.400	0	11.400	89.568	89.568	0	103.968	103.968	0
241475	Venha-Ver/RN	36.100	36.100	0	0	0	0	62.200	62.200	0	31.100	31.100	0
241480	Vera Cruz/RN	213.356	213.356	0	8.400	0	8.400	96.980	96.980	0	80.600	80.600	0
293320	Vera Cruz/BA	1.500.000	1.000.000	500.000	50.000	50.000	0	1.400.000	1.400.000	0	100.000	100.000	0
261610	Verdejante/PE												

TABELA Ge02 - INFORMAÇÕES SOBRE DESPESAS, SEGUNDO TIPO DE SERVIÇO REALIZADO

ANO DE
REFERÊNCIA
2011

Município		Despesas com manejo de resíduos sólidos, segundo o tipo de serviço realizado											
		Coleta de RS domiciliares e públicos			Coleta de RS serviços de saúde			Varrição de logradouros públicos			Demais Serviços, inclusive admin. e com unid. de proc.		
Código	Nome/UF	Total	Público	Privado	Total	Público	Privado	Total	Público	Privado	Total	Público	Privado
		R\$/ano	R\$/ano	R\$/ano	R\$/ano	R\$/ano	R\$/ano	R\$/ano	R\$/ano	R\$/ano	R\$/ano	R\$/ano	R\$/ano
REGIÃO NORDESTE		Fn208	Fn206	Fn207	Fn211	Fn209	Fn210	Fn214	Fn212	Fn213	Fn217	Fn215	Fn216
261620	Vertentes/PE	40.000	20.000	20.000				15.000	5.000	10.000			
261630	Vicência/PE	113.227			16.078			37.704			0		
241490	Viçosa/RN												
270940	Viçosa/AL												
251720	Vieirópolis/PB		134.000			42.000			111.960				180.000
241500	Vila Flor/RN												
293330	Vitória da Conquista/BA												
261640	Vitória de Santo Antão/PE												
211300	Vitorino Freire/MA												
221170	Wall Ferraz/PI												

TABELA Ge03
INFORMAÇÕES SOBRE DESPESAS, SEGUNDO A NATUREZA DO AGENTE-
EXECUTOR

TABELA Ge03 - INFORMAÇÕES SOBRE DESPESAS, SEGUNDO A NATUREZA DO AGENTE-EXECUTOR

ANO DE REFERÊNCIA
2011

Município		Despesas com manejo de resíduos sólidos, segundo a natureza do agente-executor											
		Total				Público				Privado			
		Domiciliares	Saúde	Varrição	Demais	Domiciliares	Saúde	Varrição	Demais	Domiciliares	Saúde	Varrição	Demais
		R\$/ano	R\$/ano	R\$/ano	R\$/ano	R\$/ano	R\$/ano	R\$/ano	R\$/ano	R\$/ano	R\$/ano	R\$/ano	R\$/ano
Código	Nome/UF	Fn208	Fn211	Fn214	Fn217	Fn206	Fn209	Fn212	Fn215	Fn207	Fn210	Fn213	Fn216
REGIÃO NORDESTE													
290020	Abaré/BA	55.800	33.480	148.860	44.640	55.800	33.480	148.860	44.640	0	0	0	0
220005	Acauã/PI	70.948	0	50.640	41.234	70.948	0	50.640	41.234	0	0	0	0
230030	Acopiara/CE									210.000	40.000	120.000	30.000
290035	Adestina/BA												
260030	Agrestina/PE	247.250	39.600	369.468	146.880	201.528	0	369.468	146.880	45.722	39.600	0	0
250010	Água Branca/PB	108.240	12.000	136.000	0	108.240	12.000	136.000	0	0	0	0	0
290040	Água Fria/BA												
240040	Água Nova/RN	44.784	3.000	44.784	14.000								
220025	Alagoinha do Piauí/PI												
290070	Alagoinhas/BA					0	0	0	0				
210020	Alcântara/MA	269.557	103.857	338.163	8.160	269.557	103.857	338.163	8.160	0	0	0	0
250053	Alcantil/PB	27.468	0	46.440	26.256								
240060	Almino Afonso/RN												
230060	Altaneira/CE	331.702	46.700	0	0	0	0	0	0	331.702	46.700	0	0
220045	Alvorada do Gurguéia/PI	51.758	0	68.302	0	0	0	0	0	51.758	0	68.302	0
290100	Amargosa/BA												
290110	Amélia Rodrigues/BA												
290135	Andorinha/BA	182.400	0	294.077	107.050	182.400	0	228.252	26.849	0	0	65.825	80.201
240080	Angicos/RN												
290170	Antônio Cardoso/BA	200.000	0	160.000	100.000	200.000	0	160.000	100.000	0	0	0	0
240090	Antônio Martins/RN					91.800	18.360	96.720	0				
250077	Aparecida/PB	426.000	14.400	222.200	62.000	426.000	0	222.200	62.000	0	14.400	0	0
280030	Aracaju/SE	16.883.356	47.561	2.826.577	64.277.012	7.936	29.020	0	4.534.660	16.875.420	18.541	2.826.577	59.742.352
290220	Aramari/BA												
270030	Arapiraca/AL												
250100	Araruna/PB	130.000	45.000	534.000	20.900	130.000	45.000	534.000	20.900	0	0	0	0
230140	Aratuba/CE	75.984	0	72.540	0								
280040	Araúá/SE	105.800	32.392	167.940	79.856	105.800	32.392	167.940	79.856	0	0	0	0
240110	Areia Branca/RN												
240120	Arês/RN	715.515	37.000	0	0	0	0	0	0	715.515	37.000	0	0
250135	Assunção/PB												
220105	Assunção do Piauí/PI	155.280	1.000	78.480	0	58.230	0	19.620	0	97.050	1.000	58.860	0
240130	Augusto Severo/RN												

TABELA Ge03 - INFORMAÇÕES SOBRE DESPESAS, SEGUNDO A NATUREZA DO AGENTE-EXECUTOR

ANO DE
REFERÊNCIA
2011

Município		Despesas com manejo de resíduos sólidos, segundo a natureza do agente-executor											
		Total				Público				Privado			
Código	Nome/UF	Domiciliares	Saúde	Varrição	Demais	Domiciliares	Saúde	Varrição	Demais	Domiciliares	Saúde	Varrição	Demais
		R\$/ano	R\$/ano	R\$/ano	R\$/ano	R\$/ano	R\$/ano	R\$/ano	R\$/ano	R\$/ano	R\$/ano	R\$/ano	R\$/ano
REGIÃO NORDESTE		Fn208	Fn211	Fn214	Fn217	Fn206	Fn209	Fn212	Fn215	Fn207	Fn210	Fn213	Fn216
230170 Aurora/CE													
290260 Baixa Grande/BA													
220115 Baixa Grande do Ribeiro/PI													
290265	Banzaê/BA	220.917	0	127.097	118.161	0	0	0	0	220.917	0	127.097	118.161
240145 Baraúna/RN													
250153	Baraúna/PB	78.372	0	0	0	78.372	0	0	0	0	0	0	0
290270	Barra/BA	1.604.438	70.268	318.992	237.000	0	0	0	0	1.604.438	70.268	318.992	237.000
220117 Barra D Alcântara/PI													
290290 Barra do Choça/BA													
230195	Barreira/CE	417.564	0	0	0	417.564	0	0	0	0	0	0	0
290327	Barrocas/BA	300.000	0	200.000	275.000	300.000	0	200.000	275.000	0	0	0	0
230205	Barroquinha/CE	227.474	0	127.175	106.481	0	0	0	0	227.474	0	127.175	106.481
220155	Bela Vista do Piauí/PI	22.000	6.250	35.370	58.780	0	0	0	14.400	22.000	6.250	35.370	44.380
240160 Bento Fernandes/RN													
260180 Betânia/PE													
230240 Boa Viagem/CE													
270100	Boca da Mata/AL	227.250											
270100 Boca da Mata/AL													
240165 Bodó/RN													
240170 Bom Jesus/RN													
290395	Bom Jesus da Serra/BA	72.910	0	66.143	99.214	0	0	0	0	72.910	0	66.143	99.214
290400 Boninal/BA													
280067	Boquim/SE	302.809	0	328.149	0	22.392	0	44.784	0	280.417	0	283.365	0
260250 Brejinho/PE													
260260 Brejo da Madre de Deus/PE													
230250	Brejo Santo/CE	437.820	66.000	704.048	368.162	437.820	0	704.048	368.162	0	66.000	0	0
290450	Brotas de Macaúbas/BA	106.881	2.000	336.647	83.882	42.081	2.000	336.647	83.882	64.800	0	0	0
290460	Brumado/BA	1.064.701	0	1.051.338	0	0	0	0	0	1.064.701	0	1.051.338	0
210230 Buriti Bravo/MA													
260290	Cabo de Santo Agostinho/PE	3.668.461	86.701	3.973.560	13.918.795	0	0	0	1.265.148	3.668.461	86.701	3.973.560	12.653.647
290515	Caetanos/BA	43.430	11.430	173.740	0	43.430	11.430	173.740	0	0	0	0	0
290520	Caetité/BA	896.908	0	962.960	549.876	896.908	0	962.960	549.876	0	0	0	0
240185 Caiçara do Norte/RN													
240200	Caicó/RN	2.398.770	97.500	64.447	4.576.721	2.398.770	97.500	64.447	4.576.721	0	0	0	

TABELA Ge03 - INFORMAÇÕES SOBRE DESPESAS, SEGUNDO A NATUREZA DO AGENTE-EXECUTOR

ANO DE
REFERÊNCIA
2011

Município	Despesas com manejo de resíduos sólidos, segundo a natureza do agente-executor											
	Total				Público				Privado			
	Domiciliares	Saúde	Varrição	Demais	Domiciliares	Saúde	Varrição	Demais	Domiciliares	Saúde	Varrição	Demais
Código	R\$/ano	R\$/ano	R\$/ano	R\$/ano	R\$/ano	R\$/ano	R\$/ano	R\$/ano	R\$/ano	R\$/ano	R\$/ano	R\$/ano
REGIÃO NORDESTE	Fn208	Fn211	Fn214	Fn217	Fn206	Fn209	Fn212	Fn215	Fn207	Fn210	Fn213	Fn216
250370 Cajazeiras/PB												
220207 Cajazeiras do Piauí/PI	70.000	30.000	45.000	0	70.000	30.000	45.000	0	0	0	0	0
220209 Caldeirão Grande do Piauí/PI	70.000	30.000	45.000	0	70.000	30.000	45.000	0	0	0	0	0
290560 Camacan/BA	440.364	0	526.212	335.280	440.364	0	526.212	0	0	0	0	335.280
290570 Camaçari/BA	8.050.682	89.000	15.266.491	18.878.467	0	89.000	0	8.604.149	8.050.682	0	15.266.491	10.274.318
260350 Camocim de São Félix/PE	219.696	0	207.449	0	0	0	207.449	0	219.696	0	0	0
250400 Campina Grande/PB					0	0	5.420.330	0				
270140 Campo Alegre/AL	570.996	9.315	604.584	61.002	570.996	0	604.584	61.002	0	9.315	0	0
290600 Campo Formoso/BA												
220220 Campo Maior/PI	537.480	0	171.672	0	388.128	0	171.672	0	149.352	0	0	0
290650 Candeias/BA												
290660 Candiba/BA	220.000	10.000	220.758	10.000	220.000	10.000	220.758	10.000	0	0	0	0
240220 Canguaretama/RN	235.200	17.128	0	0	0	0	0	0	235.200	17.128	0	0
280120 Canindé de São Francisco/SE	2.845.977	0	0	332.860	9.750	0	0	0	2.836.227	0	0	332.860
270170 Capela/AL									0	0	0	0
290687 Capim Grosso/BA	230.637	911	986.368	351.282	230.637	911	572.116	351.282	0	0	414.252	0
240230 Caraúbas/RN												
290690 Caravelas/BA	45.000	4.000	4.000	90.000	20.000	4.000	2.000	80.000	25.000	0	2.000	10.000
290700 Cardeal da Silva/BA	240.000	6.000	144.000	357.300	0	0	0	27.300	240.000	6.000	144.000	330.000
290710 Carinhanha/BA	228.668	20.000	516.548	0	0	0	0	0	228.668	20.000	516.548	0
230310 Cariré/CE												
230320 Caririçu/CE	200.000	28.272	300.000	0	150.000	8.272	200.000	0	50.000	20.000	100.000	0
230330 Cariús/CE	299.513	0	501.681	122.890	0	0	205.530	110.800	299.513	0	296.151	12.090
240240 Carnaúba dos Dantas/RN												
230340 Caraubal/CE												
220260 Castelo do Piauí/PI	177.120	0	286.532	0	177.120	0	286.532	0	0	0	0	0
290730 Castro Alves/BA	114.000	23.520	48.000	12.000	114.000	0	48.000	12.000	0	23.520	0	0
290750 Catu/BA												
250435 Caturité/PB												
230370 Caucaia/CE												
210300 Caxias/MA												
260430 Cedro/PE												
240270 Cerro Corá/RN												

TABELA Ge03 - INFORMAÇÕES SOBRE DESPESAS, SEGUNDO A NATUREZA DO AGENTE-EXECUTOR

ANO DE
REFERÊNCIA
2011

Município		Despesas com manejo de resíduos sólidos, segundo a natureza do agente-executor											
		Total				Público				Privado			
Código	Nome/UF	Domiciliares	Saúde	Varrição	Demais	Domiciliares	Saúde	Varrição	Demais	Domiciliares	Saúde	Varrição	Demais
		R\$/ano	R\$/ano	R\$/ano	R\$/ano	R\$/ano	R\$/ano	R\$/ano	R\$/ano	R\$/ano	R\$/ano	R\$/ano	R\$/ano
REGIÃO NORDESTE		Fn208	Fn211	Fn214	Fn217	Fn206	Fn209	Fn212	Fn215	Fn207	Fn210	Fn213	Fn216
290770	Chorrochó/BA	78.120	33.429	66.960	210.120	78.120	33.429	66.960	210.120	0	0	0	0
290790	Cipó/BA												
290800	Coaraci/BA												
210330	Codó/MA	960.000	830.000	640.000	560.000	480.000	415.000	320.000	280.000	480.000	415.000	320.000	280.000
250460	Conde/PB	459.036	0	145.548	291.096	89.568	0	145.548	212.724	369.468	0	0	78.372
250470	Congo/PB												
240280	Coronel Ezequiel/RN												
240290	Coronel João Pessoa/RN												
290920	Coronel João Sá/BA	41.600	15.000	435.240	0	41.600	15.000	435.240	0	0	0	0	0
260480	Cortês/PE	170.439	0	232.825	0	112.239	0	232.825	0	58.200	0	0	0
290940	Cotegipe/BA	229.080	30.000	292.738	8.800	229.080	0	292.738	8.800	0	30.000	0	0
230420	Crato/CE	2.212.291	115.785	2.996.005	0	0	0	1.125.736	0	2.212.291	115.785	1.870.269	0
230423	Croatá/CE	443.416	21.450	421.830	70.000	0	0	0	70.000	443.416	21.450	421.830	0
230425	Cruz/CE												
240300	Cruzeta/RN	50.850	9.800	91.530	40.680	50.850	0	91.530	40.680	0	9.800	0	0
280190	Cumbe/SE	48.000	6.000	68.000	24.000	48.000	6.000	68.000	24.000	0	0	0	0
290990	Curaçá/BA												
240310	Currais Novos/RN	1.126.148	0	306.162	500.083								
250530	Curral Velho/PB												
210370	Cururupu/MA	375.000	19.463	259.752	129.872	375.000	19.463	259.752	129.872	0	0	0	0
270240	Delmiro Gouveia/AL						0					0	
291020	Dom Macedo Costa/BA	60.000	8.000	150.000	23.000								
240330	Encanto/RN												
250600	Esperança/PB												
240360	Extremoz/RN												
230430	Farias Brito/CE	286.634	34.686	157.743	419.761	0	0	0	10.000	286.634	34.686	157.743	409.761
291075	Fátima/BA	115.000	115.000	900.000	25.000	115.000	115.000	900.000	25.000	0	0	0	0
291077	Feira da Mata/BA	84.000	27.000	188.120	0	60.000	20.000	140.000	0	24.000	7.000	48.120	0
291080	Feira de Santana/BA					0	0	0	0				
240375	Fernando Pedroza/RN												
260550	Ferreiros/PE												
220380	Flores do Piauí/PI	86.280	0	189.720	0	0	0	0	0	86.280	0	189.720	0
291100	Floresta Azul/BA	221.615	0	245.520	66.000	221.615	0	245.520	66.000	0	0	0	

TABELA Ge03 - INFORMAÇÕES SOBRE DESPESAS, SEGUNDO A NATUREZA DO AGENTE-EXECUTOR

ANO DE
REFERÊNCIA
2011

Município		Despesas com manejo de resíduos sólidos, segundo a natureza do agente-executor											
		Total				Público				Privado			
Código	Nome/UF	Domiciliares	Saúde	Varrição	Demais	Domiciliares	Saúde	Varrição	Demais	Domiciliares	Saúde	Varrição	Demais
		R\$/ano	R\$/ano	R\$/ano	R\$/ano	R\$/ano	R\$/ano	R\$/ano	R\$/ano	R\$/ano	R\$/ano	R\$/ano	R\$/ano
REGIÃO NORDESTE		Fn208	Fn211	Fn214	Fn217	Fn206	Fn209	Fn212	Fn215	Fn207	Fn210	Fn213	Fn216
230435	Forquilha/CE												
230440	Fortaleza/CE	116.460.791	0	36.797.648	62.216.166	271.685	0	26.896.792	0	116.189.106	0	9.900.856	62.216.166
240390	Francisco Dantas/RN	250.000	40.000	110.000	14.000	0	0	0	0	250.000	40.000	110.000	14.000
220430	Fronteiras/PI												
240400	Frutuoso Gomes/RN												
230460	General Sampaio/CE	166.506	7.521	158.535	261.680	166.506	7.521	158.535	261.680	0	0	0	0
291130	Gentio do Ouro/BA	111.960	7.464	167.940	1.816	111.960	7.464	167.940	1.816	0	0	0	0
220440	Gilbués/PI												
260620	Goiana/PE										6.000		
240420	Goianinha/RN												
291150	Gongogi/BA												
260640	Gravatá/PE												
291185	Heliópolis/BA	111.600	55.800	167.400	111.600	111.600	55.800	167.400	111.600	0	0	0	0
230520	Hidrolândia/CE												
210500	Humberto de Campos/MA	407.895	8.905	44.015	42.348	407.895	8.905	44.015	42.348	0	0	0	0
291240	Ibipeba/BA	471.096	115.200	396.000	52.200	291.096	31.200	96.000	11.400	180.000	84.000	300.000	40.800
230535	Icapuí/CE												
230540	Icó/CE	990.240	157.652	263.726	21.827	0	0	0	0	990.240	157.652	263.726	21.827
240460	Ielmo Marinho/RN												
270310	Igaci/AL	669.967	16.860	252.283	296.645	669.967	0	252.283	296.645	0	16.860	0	0
291340	Igaporã/BA	236.147	97.229	138.918	0	236.147	97.229	138.918	0	0	0	0	0
210530	Imperatriz/MA	6.458.049	0	972.854	1.294.022	0	0	0	46.800	6.458.049	0	972.854	1.247.222
260710	Ingazeira/PE	70.000	30.000	65.000	20.000	70.000	30.000	65.000	20.000	0	0	0	0
291400	Ipirá/BA	739.085	7.554	737.490	854.045	0	0	0	0	739.085	7.554	737.490	854.045
240480	Ipueira/RN												
291440	Iraquara/BA	42.619	0		0	36.998	0		0	5.621	0		0
291460	Irecê/BA												
291470	Itaberaba/BA	1.049.584	20.400	1.027.388	399.139	0	0	400.000	300.000	1.049.584	20.400	627.388	99.139
291480	Itabuna/BA	5.282.355	135.226	3.240.000	3.559.833	0	0	3.240.000	2.355.000	5.282.355	135.226	0	1.204.833
291490	Itacaré/BA												
291510	Itagi/BA												
230620	Itaíçaba/CE	112.741	33.822	67.645	11.274	90.193	27.058	54.116	9.019	22.548	6.764	13.529	2.255
230625	Itaitinga/CE												

TABELA Ge03 - INFORMAÇÕES SOBRE DESPESAS, SEGUNDO A NATUREZA DO AGENTE-EXECUTOR

ANO DE
REFERÊNCIA
2011

Município		Despesas com manejo de resíduos sólidos, segundo a natureza do agente-executor											
		Total				Público				Privado			
Código	Nome/UF	Domiciliares	Saúde	Varrição	Demais	Domiciliares	Saúde	Varrição	Demais	Domiciliares	Saúde	Varrição	Demais
		R\$/ano	R\$/ano	R\$/ano	R\$/ano	R\$/ano	R\$/ano	R\$/ano	R\$/ano	R\$/ano	R\$/ano	R\$/ano	R\$/ano
REGIÃO NORDESTE		Fn208	Fn211	Fn214	Fn217	Fn206	Fn209	Fn212	Fn215	Fn207	Fn210	Fn213	Fn216
240485 Itajá/RN													
260765 Itambé/PE													
210540 Itapecuru Mirim/MA		1.801.500	216.000	432.000	1.162.740								
291640 Itapetinga/BA													
291650 Itapicuru/BA													
230640 Itapipoca/CE													
260775 Itapissuma/PE													
280320 Itaporanga d Ajuda/SE													
291680 Itarantim/BA													
210542 Itinga do Maranhão/MA													
291690 Itiruçu/BA		47.800	0	55.080	28.000	47.800	0	55.080	28.000	0	0	0	0
260790 Jaboatão dos Guararapes/PE		12.700.733		3.233.455		0		0		12.700.733		3.233.455	20.697.966
240500 Jaçanã/RN													
291740 Jacaraci/BA		36.242	0	161.329	111.587	36.242	0	161.329	111.587	0	0	0	0
291750 Jacobina/BA		927.332	18.000	1.764.987	149.846	0	18.000	0	0	927.332	0	1.764.987	149.846
270350 Jacuípe/AL													
291760 Jaguaquara/BA		497.600	32.000	3.724.000	22.000								
291790 Jandaíra/BA		258.788	0	626.758	0	258.788	0	626.758	0	0	0	0	0
240540 Japi/RN													
240560 Jardim de Piranhas/RN		63.768	0	223.178	53.235	63.768	0	223.178	53.235	0	0	0	0
210545 Jatobá/MA						240.000	22.000	230.000	36.000				
260805 Jatobá/PE		255.000	45.000	144.000	60.000	0	0	0	0	255.000	45.000	144.000	60.000
291810 Jeremoabo/BA		223.200	0	223.200	111.600	223.200	0	223.200	111.600	0	0	0	0
291830 Jitaúna/BA													
240580 João Câmara/RN													
250750 João Pessoa/PB		71.932.291	0	9.497.360	0	28.017.700	0	6.507.914	0	43.914.592	0	2.989.446	0
220545 Joca Marques/PI													
240600 José da Penha/RN		58.000	3.000	1.244	0								
230730 Juazeiro do Norte/CE													
210565 Junco do Maranhão/MA													
250790 Juripiranga/PB		78.480	74.061	98.100	10.944	78.480	68.016	49.050	10.944	0	6.045	49.050	0
291860 Jussiape/BA		58.000	26.640	38.160	53.200	58.000	26.640	38.160	53.200	0	0	0	0
291870 Lafaiete Coutinho/BA													

TABELA Ge03 - INFORMAÇÕES SOBRE DESPESAS, SEGUNDO A NATUREZA DO AGENTE-EXECUTOR

ANO DE
REFERÊNCIA
2011

Município		Despesas com manejo de resíduos sólidos, segundo a natureza do agente-executor											
		Total				Público				Privado			
Código	Nome/UF	Domiciliares	Saúde	Varrição	Demais	Domiciliares	Saúde	Varrição	Demais	Domiciliares	Saúde	Varrição	Demais
		R\$/ano	R\$/ano	R\$/ano	R\$/ano	R\$/ano	R\$/ano	R\$/ano	R\$/ano	R\$/ano	R\$/ano	R\$/ano	R\$/ano
REGIÃO NORDESTE		Fn208	Fn211	Fn214	Fn217	Fn206	Fn209	Fn212	Fn215	Fn207	Fn210	Fn213	Fn216
280350	Lagarto/SE									1.618.200	94.494	1.128.624	983.035
240620	Lagoa d Anta/RN	201.960	0	166.770	137.340	201.960	0	166.770	137.340	0	0	0	0
240630	Lagoa de Pedras/RN	294.640	0	0	0	74.640	0	0	0	220.000	0	0	0
210592	Lagoa do Mato/MA	73.920	0	15.000	0	73.920	0	15.000	0	0	0	0	0
220559	Lagoa do Sítio/PI	70.000	30.000	45.000	0	70.000	30.000	45.000	0	0	0	0	0
260875	Lagoa Grande/PE												
240650	Lagoa Nova/RN	106.435	9.000	59.000	80.977	106.435	0	59.000	80.977	0	9.000	0	0
291900	Lajedinho/BA												
291915	Lapão/BA	809.004	21.800	0	83.345	0	0	0	83.345	809.004	21.800	0	0
291920	Lauro de Freitas/BA	6.611.308	110.516	3.627.806	542.360	0	0	3.627.806	542.360	6.611.308	110.516	0	0
291930	Lençóis/BA												
291940	Licínio de Almeida/BA	186.390	0	166.770	0	186.390	0	0	0	0	0	166.770	0
250850	Livramento/PB	355.000	65.000	750.000	130.000	355.000	65.000	750.000	130.000	0	0	0	0
291950	Livramento de Nossa Senhora/BA	348.343	4.400	350.000	0	348.343	4.400	350.000	0	0	0	0	0
240690	Lucrécia/RN	40.000	0	1.000	1.000	0	0	0	1.000	40.000	0	1.000	0
291955	Luís Eduardo Magalhães/BA	2.750.000	90.000	312.000	538.000	0	0	0	0	2.750.000	90.000	312.000	538.000
240700	Luís Gomes/RN	81.060	11.580	23.160	0	81.060	11.580	23.160	0	0	0	0	0
270430	Maceió/AL	55.079.823	0	18.867.523	55.498.608	749.870	0	2.526.235	5.325.765	54.329.953	0	16.341.288	50.172.843
291990	Macururé/BA	55.800	33.480	78.120	156.240	55.800	33.480	78.120	156.240	0	0	0	0
250870	Mãe D Água/PB					58.860	0	88.290	13.625				
292010	Mairi/BA	160.000	0	70.000	0	160.000	0	70.000	0	0	0	0	0
270440	Major Isidoro/AL									0	0	0	0
220590	Manoel Emídio/PI									0	0	0	0
230765	Maracanaú/CE	8.421.844	14.440	2.647.124	2.413.056	0	0	836.892	0	8.421.844	14.440	1.810.232	2.413.056
292060	Maragogipe/BA												
260920	Maraial/PE												
230770	Maranguape/CE	2.960.712	30.394	667.788	206.067	1.555.838	0	667.788	0	1.404.874	30.394	0	206.067
220600	Marcos Parente/PI					78.000							
240740	Martins/RN					0	0	84.042	0				
230800	Massapê/CE		10.000				10.000				0		
292100	Mata de São João/BA	358.938	48.000	124.920	30.000								
210663	Matões do Norte/MA	167.940	126.960	195.000	119.424	0	0	0	0	167.940	126.960	195.000	119.424
270520	Messias/AL												

TABELA Ge03 - INFORMAÇÕES SOBRE DESPESAS, SEGUNDO A NATUREZA DO AGENTE-EXECUTOR

ANO DE
REFERÊNCIA
2011

Município		Despesas com manejo de resíduos sólidos, segundo a natureza do agente-executor											
		Total				Público				Privado			
		Domiciliares	Saúde	Varrição	Demais	Domiciliares	Saúde	Varrição	Demais	Domiciliares	Saúde	Varrição	Demais
Código	Nome/UF	R\$/ano	R\$/ano	R\$/ano	R\$/ano	R\$/ano	R\$/ano	R\$/ano	R\$/ano	R\$/ano	R\$/ano	R\$/ano	R\$/ano
REGIÃO NORDESTE		Fn208	Fn211	Fn214	Fn217	Fn206	Fn209	Fn212	Fn215	Fn207	Fn210	Fn213	Fn216
240760	Messias Targino/RN	117.000	16.593	212.568	0	0	0	0	0	117.000	16.593	212.568	0
230830	Milagres/CE					678.552		327.365					
220635	Milton Brandão/PI					51.370							
210670	Mirador/MA												
260930	Mirandiba/PE												
292145	Mirante/BA	86.447	15.432	68.246	3.564	86.447	15.432	68.246	3.564	0	0	0	0
220640	Monsenhor Gil/PI	54.000	18.000	222.000	15.500	0	0	0	5.000	54.000	18.000	222.000	10.500
230860	Monsenhor Tabosa/CE												
250960	Monte Horebe/PB												
220667	Morro do Chapéu do Piauí/PI	90.798	0	0	0	90.798	0	0	0	0	0	0	0
240800	Mossoró/RN	6.000.000	270.000	500.000	0	0	0	0	0	6.000.000	270.000	500.000	0
292190	Mucugê/BA	66.000	27.000	174.000	0	66.000	27.000	174.000	0	0	0	0	0
230910	Mulungu/CE												
292220	Muniz Ferreira/BA	345.036	0	86.736	655.752	0	0	0	0	345.036	0	86.736	655.752
292230	Muritiba/BA	187.000	1.200	670.000	0	12.000	1.200	670.000	0	175.000	0	0	0
240810	Natal/RN	31.243.916	842.710	7.679.321	64.967.660	4.331.580	0	2.918.400	39.781.163	26.912.336	842.710	4.760.921	25.186.497
260950	Nazaré da Mata/PE												
240820	Nísia Floresta/RN												
292265	Nordestina/BA	41.052	0	82.104	15.000	41.052	0	82.104	15.000	0	0	0	0
280445	Nossa Senhora Aparecida/SE	119.424	0	78.372	11.196	119.424	0	78.372	11.196	0	0	0	0
220675	Nossa Senhora de Nazaré/PI												
280480	Nossa Senhora do Socorro/SE												
292300	Nova Viçosa/BA	1.390.029		313.315	1.459.373								
230945	Ocara/CE	182.580	15.740	139.620	55.260	182.580	15.740	139.620	55.260	0	0	0	0
251040	Olho D ÁGUA/PB	58.860	0	117.720	13.080	58.860	0	117.720	13.080	0	0	0	0
270570	Olho D ÁGUA das Flores/AL												
260960	Olinda/PE	10.137.312	0	2.598.912	9.218.736								
292310	Olindina/BA												
260970	Orobó/PE												
270610	Ouro Branco/AL	218.880	0	181.944	0	218.880	0	181.944	0	0	0	0	0
230970	Pacatuba/CE	470.000	0	50.000	490.000	370.000	0	50.000	490.000	100.000	0	0	0
280490	Pacatuba/SE												
231025	Paraipaba/CE												

TABELA Ge03 - INFORMAÇÕES SOBRE DESPESAS, SEGUNDO A NATUREZA DO AGENTE-EXECUTOR

ANO DE
REFERÊNCIA
2011

Município		Despesas com manejo de resíduos sólidos, segundo a natureza do agente-executor											
		Total				Público				Privado			
Código	Nome/UF	Domiciliares	Saúde	Varrição	Demais	Domiciliares	Saúde	Varrição	Demais	Domiciliares	Saúde	Varrição	Demais
		R\$/ano	R\$/ano	R\$/ano	R\$/ano	R\$/ano	R\$/ano	R\$/ano	R\$/ano	R\$/ano	R\$/ano	R\$/ano	R\$/ano
REGIÃO NORDESTE		Fn208	Fn211	Fn214	Fn217	Fn206	Fn209	Fn212	Fn215	Fn207	Fn210	Fn213	Fn216
231030	Parambu/CE	209.748	209.748	69.664	209.748	0	0	69.664	209.748	209.748	209.748	0	0
292360	Paramirim/BA									0	0	0	0
240890	Parelhas/RN	189.597	15.744	274.725	104.492	189.597	0	274.725	104.492	0	15.744	0	0
292380	Paripiranga/BA	542.500	0	0	0	0	0	0	0	542.500	0	0	0
220770	Parnaíba/PI	2.336.004	74.487	0	3.481.069	0	0	0	0	2.336.004	74.487	0	3.481.069
240325	Parnamirim/RN	4.578.368	27.547	439.952	3.655.102	0	0	0	0	4.578.368	27.547	439.952	3.655.102
251080	Patos/PB	1.486.166	4.783	416.762	7.624.852	19.200	0	0	0	1.466.966	4.783	416.762	7.624.852
240940	Pau dos Ferros/RN	655.377	0	224.585	0	655.377	0	224.585	0	0	0	0	0
220780	Paulistana/PI					135.000	0	113.856	70.000				
292400	Paulo Afonso/BA												
240950	Pedra Grande/RN	306.985	9.600	6.500	4.600								
251110	Pedra Lavrada/PB	35.106	0	51.012	20.000		0				0		
240960	Pedra Preta/RN												
292420	Pedro Alexandre/BA	55.800	33.480	78.120	133.920	55.800	33.480	78.120	133.920	0	0	0	0
240980	Pedro Velho/RN												
231070	Pentecoste/CE												
251140	Picuí/PB	283.160	0	39.802	0	0	0	39.802	0	283.160	0	0	0
251150	Pilar/PB												
241000	Pilões/RN												
251160	Pilões/PB												
292450	Pindaí/BA												
231085	Pindoretama/CE												
210860	Pinheiro/MA	1.710.678	0	293.760	0	1.710.678	0	293.760	0	0	0	0	0
231090	Piquet Carneiro/CE												
251180	Pirpirituba/PB	20.000											
251207	Poço de José de Moura/PB	255.060	7.085	255.060	0	255.060	7.085	255.060	0	0	0	0	0
280540	Poço Redondo/SE	310.000	340.000	800.000	0	10.000	0	800.000	0	300.000	340.000	0	0
251210	Pombal/PB												
241020	Portalegre/RN	144.000	0	210.000	33.000	44.000	0	210.000	13.000	100.000	0	0	20.000
280560	Porto da Folha/SE	137.340	0	618.030	39.240	107.910	0	618.030	29.430	29.430	0	0	9.810
241025	Porto do Mangue/RN	1.482.537				701.977				780.560			
292560	Presidente Dutra/BA									0	0	0	0
292570	Presidente Jânio Quadros/BA	121.223	12.512	92.630	79.824	121.223	12.512	92.630	79.824	0	0	0	0

TABELA Ge03 - INFORMAÇÕES SOBRE DESPESAS, SEGUNDO A NATUREZA DO AGENTE-EXECUTOR

ANO DE
REFERÊNCIA
2011

Município		Despesas com manejo de resíduos sólidos, segundo a natureza do agente-executor											
		Total				Público				Privado			
Código	Nome/UF	Domiciliares	Saúde	Varrição	Demais	Domiciliares	Saúde	Varrição	Demais	Domiciliares	Saúde	Varrição	Demais
		R\$/ano	R\$/ano	R\$/ano	R\$/ano	R\$/ano	R\$/ano	R\$/ano	R\$/ano	R\$/ano	R\$/ano	R\$/ano	R\$/ano
REGIÃO NORDESTE		Fn208	Fn211	Fn214	Fn217	Fn206	Fn209	Fn212	Fn215	Fn207	Fn210	Fn213	Fn216
292575	Presidente Tancredo Neves/BA												
261140	Primavera/PE												
220865	Queimada Nova/PI												
292590	Quijingue/BA												
251260	Quixabá/PB									0	0	0	0
292593	Quixabeira/BA	320.000	60.000	122.400	15.000								
241060	Rafael Godeiro/RN												
261160	Recife/PE	77.146.350	579.201	25.599.431	75.770.101	254.275	0	169.517	17.027.453	76.892.075	579.201	25.429.914	58.742.648
241070	Riacho da Cruz/RN	196.200	12.967	40.667	11.596								
241080	Riacho de Santana/RN												
280600	Ribeirópolis/SE	382.848	175.150	156.744	0	238.848	0	156.744	0	144.000	175.150	0	0
292690	Rio do Pires/BA	106.424	106.424	439.000	29.244	106.424	106.424	439.000	29.244	0	0	0	0
261190	Rio Formoso/PE					1.440.000	27.600						
270770	Rio Largo/AL						40.500	1.639.402		1.194.000			
292700	Rio Real/BA	112.815	7.900	882.900	26.160	44.145	0	637.650	6.540	68.670	7.900	245.250	19.620
251290	Rio Tinto/PB	210.834	17.446	401.368	0	210.834	0	401.368	0	0	17.446	0	0
292710	Rodelas/BA	111.600	66.960	556.800	44.640	111.600	66.960	556.800	44.640	0	0	0	0
241110	Ruy Barbosa/RN												
292740	Salvador/BA	86.973.497	0	69.920.889	104.767.175	0	0	0	41.993.000	86.973.497	0	69.920.889	62.774.175
292750	Santa Bárbara/BA	268.704	80.000	597.120	0	268.704	80.000	597.120	0	0	0	0	0
240933	Santa Maria/RN												
292810	Santa Maria da Vitória/BA	301.013	110.100	523.020	110.393	301.013	110.100	523.020	110.393	0	0	0	0
270800	Santana do Ipanema/AL	778.000	22.008	350.000	0	778.000	22.008	350.000	0	0	0	0	0
241140	Santana do Matos/RN												
241142	Santana do Seridó/RN												
251370	Santa Rita/PB												
292840	Santa Rita de Cássia/BA	127.647	51.000	595.686	40.774	127.647	51.000	595.686	40.774	0	0	0	0
292880	Santo Estêvão/BA	753.168	0	638.172	0	753.168	0	638.172	0	0	0	0	0
241170	São Bento do Trairí/RN												
261310	São Caitano/PE				176.700				90.700				86.000
292890	São Desidério/BA	394.769	36.000	361.892	240.000	394.769	36.000	361.892	240.000	0	0	0	0
220960	São Félix do Piauí/PI	70.000	30.000	45.000	0	70.000	30.000	45.000	0	0	0	0	0
251398	São Francisco/PB	9.000	0	47.000	0	0	0	47.000	0	9.000	0	0	0

TABELA Ge03 - INFORMAÇÕES SOBRE DESPESAS, SEGUNDO A NATUREZA DO AGENTE-EXECUTOR

ANO DE
REFERÊNCIA
2011

Município		Despesas com manejo de resíduos sólidos, segundo a natureza do agente-executor											
		Total				Público				Privado			
Código	Nome/UF	Domiciliares	Saúde	Varrição	Demais	Domiciliares	Saúde	Varrição	Demais	Domiciliares	Saúde	Varrição	Demais
		R\$/ano	R\$/ano	R\$/ano	R\$/ano	R\$/ano	R\$/ano	R\$/ano	R\$/ano	R\$/ano	R\$/ano	R\$/ano	R\$/ano
REGIÃO NORDESTE		Fn208	Fn211	Fn214	Fn217	Fn206	Fn209	Fn212	Fn215	Fn207	Fn210	Fn213	Fn216
220965	São Francisco de Assis do Piauí/PI												
292920	São Francisco do Conde/BA	2.551.580	521.050	1.775.760	4.730.332	0	0	0	0	2.551.580	521.050	1.775.760	4.730.332
241190	São Francisco do Oeste/RN												
292925	São Gabriel/BA												
241200	São Gonçalo do Amarante/RN	1.355.022	119.877	586.599	2.595.912	0	0	0	490.500	1.355.022	119.877	586.599	2.105.412
220985	São João da Canabrava/PI	79.200	0	57.000	18.200	79.200	0	57.000	18.200	0	0	0	0
220995	São João da Varjota/PI	75.000	30.000	39.240	0	75.000	30.000	39.240	0	0	0	0	0
250070	São João do Rio do Peixe/PB	180.000	18.000	36.000	263.592								
241210	São João do Sabugi/RN												
211107	São João do Soter/MA												
241220	São José de Mipibu/RN												
211120	São José de Ribamar/MA	2.290.581	376.704	1.952.046	2.507.521	0	0	0	0	2.290.581	376.704	1.952.046	2.507.521
251465	São José do Brejo do Cruz/PB												
221005	São José do Divino/PI	100.746	0	10.500	0	0	0	10.500	0	100.746	0	0	0
221020	São José do Piauí/PI												
241240	São José do Seridó/RN												
221030	São Julião/PI	200.000	50.000	164.000	0	0	0	0	0	200.000	50.000	164.000	0
261370	São Lourenço da Mata/PE												
211130	São Luís/MA	25.516.366	524.072	13.489.400	47.926.313	0	0	0	0	25.516.366	524.072	13.489.400	47.926.313
251490	São Mamede/PB												
292940	São Miguel das Matas/BA	117.720	6.300	225.630	0	117.720	0	225.630	0	0	6.300	0	0
241255	São Miguel do Gostoso/RN												
270860	São Miguel dos Campos/AL												
241260	São Paulo do Potengi/RN												
241270	São Pedro/RN												
221050	São Pedro do Piauí/PI	232.144	0	120.253	88.379	130.144	0	120.253	88.379	102.000	0	0	0
211160	São Raimundo das Mangabeiras/MA												
292990	Seabra/BA	900.000	18.000	731.072	0	0	0	419.072	0	900.000	18.000	312.000	0
241320	Senador Georgino Avelino/RN												
293010	Senhor do Bonfim/BA	1.309.101	5.380	1.577.012	0	0	5.380	1.577.012	0	1.309.101	0	0	0
241330	Serra de São Bento/RN	60.000	15.000	120.000	0	60.000	15.000	120.000	0	0	0	0	0
293040	Serra Preta/BA	209.692	102.423	370.705	0	209.692	102.423	370.705	0	0	0	0	0
241350	Serrinha/RN										0	0	0

TABELA Ge03 - INFORMAÇÕES SOBRE DESPESAS, SEGUNDO A NATUREZA DO AGENTE-EXECUTOR

ANO DE
REFERÊNCIA
2011

Município		Despesas com manejo de resíduos sólidos, segundo a natureza do agente-executor											
		Total				Público				Privado			
Código	Nome/UF	Domiciliares	Saúde	Varrição	Demais	Domiciliares	Saúde	Varrição	Demais	Domiciliares	Saúde	Varrição	Demais
		R\$/ano	R\$/ano	R\$/ano	R\$/ano	R\$/ano	R\$/ano	R\$/ano	R\$/ano	R\$/ano	R\$/ano	R\$/ano	R\$/ano
REGIÃO NORDESTE		Fn208	Fn211	Fn214	Fn217	Fn206	Fn209	Fn212	Fn215	Fn207	Fn210	Fn213	Fn216
293050 Serrinha/BA													
293060 Serrolândia/BA													
261410 Sertânia/PE													
241370 Sítio Novo/RN													
231290	Sobral/CE	1.090.872	103.681	1.249.794	1.935.840	149.112	25.801	141.264	444.720	941.760	77.881	1.108.530	1.491.120
251620 Sousa/PB													
293080	Souto Soares/BA	187.783	8.740	387.280	22.480	187.783	8.740	387.280	22.480	0	0	0	0
241380 Taboleiro Grande/RN													
241390 Taipu/RN													
293130 Tapiramutá/BA													
270910	Taquarana/AL	93.996	0	201.528	62.784	93.996	0	201.528	62.784	0	0	0	0
261500	Taquaritinga do Norte/PE	400.000	60.000	400.000	0	400.000	60.000	400.000	0	0	0	0	0
251670 Teixeira/PB													
293135 Teixeira de Freitas/BA													
293150	Teofilândia/BA	300.000	0	240.000	100.000	300.000	0	240.000	100.000	0	0	0	0
221100	Teresina/PI	15.612.863	875.061	2.375.719	32.974.690	0	0	0	0	15.612.863	875.061	2.375.719	32.974.690
241105 Tibau/RN													
241420 Tibau do Sul/RN													
241430 Timbaúba dos Batistas/RN													
211220 Timon/MA										1.746.000	349.200	0	0
241440 Touros/RN													
231350	Trairi/CE	852.888	0	305.112	0	0	0	305.112	0	852.888	0	0	0
293250 Una/BA													
241460	Upanema/RN	55.980	55.980	223.920	112.500	55.980	55.980	223.920	112.500	0	0	0	0
293280 Utinga/BA										706.200	1.096.394		
231395 Varjota/CE													
241470	Várzea/RN	70.000	30.000	20.000	0	70.000	30.000	20.000	0	0	0	0	0
251710 Várzea/PB													
293317	Varzedo/BA	44.784	11.400	89.568	103.968	44.784	0	89.568	103.968	0	11.400	0	0
241475	Venha-Ver/RN	36.100	0	62.200	31.100	36.100	0	62.200	31.100	0	0	0	0
241480	Vera Cruz/RN	213.356	8.400	96.980	80.600	213.356	0	96.980	80.600	0	8.400	0	0
293320	Vera Cruz/BA	1.500.000	50.000	1.400.000	100.000	1.000.000	50.000	1.400.000	100.000	500.000	0	0	0
261610 Verdejante/PE													

TABELA Ge03 - INFORMAÇÕES SOBRE DESPESAS, SEGUNDO A NATUREZA DO AGENTE-EXECUTOR

ANO DE
REFERÊNCIA
2011

Município		Despesas com manejo de resíduos sólidos, segundo a natureza do agente-executor											
		Total				Público				Privado			
		Domiciliares	Saúde	Varrição	Demais	Domiciliares	Saúde	Varrição	Demais	Domiciliares	Saúde	Varrição	Demais
Código	Nome/UF	R\$/ano	R\$/ano	R\$/ano	R\$/ano	R\$/ano	R\$/ano	R\$/ano	R\$/ano	R\$/ano	R\$/ano	R\$/ano	R\$/ano
REGIÃO NORDESTE		Fn208	Fn211	Fn214	Fn217	Fn206	Fn209	Fn212	Fn215	Fn207	Fn210	Fn213	Fn216
261620	Vertentes/PE	40.000		15.000		20.000		5.000		20.000		10.000	
261630	Vicência/PE	113.227	16.078	37.704	0								
241490	Viçosa/RN												
270940	Viçosa/AL												
251720	Vieirópolis/PB					134.000	42.000	111.960					180.000
241500	Vila Flor/RN												
293330	Vitória da Conquista/BA												
261640	Vitória de Santo Antão/PE												
211300	Vitorino Freire/MA												
221170	Wall Ferraz/PI												

TABELA Ge04
INFORMAÇÕES SOBRE TRABALHADORES REMUNERADOS, SEGUNDO A
NATUREZA DO AGENTE-EXECUTOR

TABELA Ge04 - INFORMAÇÕES SOBRE TRABALHADORES REMUNERADOS, SEGUNDO A NATUREZA DO AGENTE-EXECUTOR

ANO DE
REFERÊNCIA
2011

Município	Quantidade de trabalhadores remunerados alocados no manejo de resíduos sólidos, segundo a natureza do agente executor													
	Total		Público						Privado					
	Público	Privado	Coleta	Varrição	Capina	Unidades	Outros	Geren.	Coleta	Varrição	Capina	Unidades	Outros	Geren.
	Empregado	Empregado	Empregado	Empregado	Empregado	Empregado	Empregado	Empregado	Empregado	Empregado	Empregado	Empregado	Empregado	Empregado
REGIÃO NORDESTE	Tb013	Tb014	Tb001	Tb003	Tb005	Tb007	Tb009	Tb011	Tb002	Tb004	Tb006	Tb008	Tb010	Tb012
290020 Abaré/BA	22	0	5	10	4	0	3	0	0	0	0	0	0	0
220005 Acauã/PI	11	0	4	4	0	0	0	3	0	0	0	0	0	0
230030 Acopiara/CE	0	43	0	0	0	0	0	0	20	10	10	0	0	3
290035 Adestina/BA	39		10	21	8			1						
260030 Agrestina/PE	67	4	18	33	10	0	4	2	4	0	0	0	0	0
250010 Água Branca/PB	29	0	5	20	2	1	0	1	0	0	0	0	0	0
290040 Água Fria/BA	2		1	0	1	0	0	0						
240040 Água Nova/RN	15	0	4	4	4	2	0	1	0	0	0	0	0	0
220025 Alagoinha do Piauí/PI	0	9	0	0	0	0	0	0	1	2	2	2	1	1
290070 Alagoinhas/BA	0	218	0	0	0	0	0	0	44	69	105	0	0	0
210020 Alcântara/MA	47	0	17	15	8	5	0	2	0	0	0	0	0	0
250053 Alcantil/PB	13	0	3	6	3	0	0	1	0	0	0	0	0	0
240060 Almino Afonso/RN	7	0	2	2	2	0	0	1	0	0	0	0	0	0
230060 Altaneira/CE		18							4	5	4	0	4	1
220045 Alvorada do Gurguéia/PI	0	10	0	0	0	0	0	0	3	3	2	2	0	0
290100 Amargosa/BA	98	0	28	61	5	0	0	4	0	0	0	0	0	0
290110 Amélia Rodrigues/BA	1	39	0	0	0	0	0	1	12	13	14	0	0	0
290135 Andorinha/BA	37	27	4	27	0	0	4	2	2	20	3	0	2	0
240080 Angicos/RN	10	0							0	0	0	0	0	0
290170 Antônio Cardoso/BA	32	0	8	10	0	0	10	4	0	0	0	0	0	0
240090 Antônio Martins/RN	10	0	6	4	0	0	0	0	0	0	0	0	0	0
250077 Aparecida/PB	45	0	5	27	12	0	0	1	0	0	0	0	0	0
280030 Aracaju/SE	163	845	6	27	3	6	0	121	194	73	330	37	152	59
290220 Aramari/BA	27		6	8	12	0	0	1						
270030 Arapiraca/AL	293	0	33	134	20	28	62	16	0	0	0	0	0	0
250100 Araruna/PB	107	0	20	50	15	20	1	1	0	0	0	0	0	0
230140 Aratuba/CE	34	17	3	28	0	0	0	3	1	0	16	0	0	0
280040 Arauá/SE	29	0	4	15	4	0	3	3	0	0	0	0	0	0
240110 Areia Branca/RN	19	95	3	6	6	0	2	2	3	40	15	12	15	10
240120 Arês/RN	9	49	9	0	0	0	0	0	3	14	26	0	4	2
250135 Assunção/PB	25	0	9	10	5	0	0	1	0	0	0	0	0	0
220105 Assunção do Piauí/PI	6	10	4	2	0	0	0	0	3	4	2	0	0	1
240130 Augusto Severo/RN	10	0	5	3	1	0	0	1	0	0	0	0	0	0

TABELA Ge04 - INFORMAÇÕES SOBRE TRABALHADORES REMUNERADOS, SEGUNDO A NATUREZA DO AGENTE-EXECUTOR

ANO DE
REFERÊNCIA
2011

Município		Quantidade de trabalhadores remunerados alocados no manejo de resíduos sólidos, segundo a natureza do agente executor													
		Total		Público						Privado					
		Público	Privado	Coleta	Varrição	Capina	Unidades	Outros	Geren.	Coleta	Varrição	Capina	Unidades	Outros	Geren.
		Empregado	Empregado	Empregado	Empregado	Empregado	Empregado	Empregado	Empregado	Empregado	Empregado	Empregado	Empregado	Empregado	Empregado
Código	Nome/UF	Tb013	Tb014	Tb001	Tb003	Tb005	Tb007	Tb009	Tb011	Tb002	Tb004	Tb006	Tb008	Tb010	Tb012
REGIÃO NORDESTE															
230170	Aurora/CE	3	32	0	0	0	0	0	3	16	5	4	5	0	2
290260	Baixa Grande/BA	4	30												
220115	Baixa Grande do Ribeiro/PI	10	35	0	10	0	0	0	0	15	0	20	0	0	0
290265	Banzaê/BA	0		0	0	0	0	0	0						
240145	Baraúna/RN	0	17	0	0	0	0	0	0	5	4	2	0	5	1
250153	Baraúna/PB	7	0	7	0	0	0	0	0	0	0	0	0	0	0
290270	Barra/BA	0	54	0	0	0	0	0	0	13	26	3	0	10	2
220117	Barra D Alcântara/PI	36		5	20	9	0	0	2						
290290	Barra do Choça/BA	2	46	0	0	0	1	0	1	10	28	0	0	5	3
230195	Barreira/CE	35	0	18	8	6	0	0	3	0	0	0	0	0	0
290327	Barrocas/BA	34	0	8	12	0	0	10	4	0	0	0	0	0	0
230205	Barroquinha/CE	0	33	0	0	0	0	0	0	16	5	5	1	4	2
220155	Bela Vista do Piauí/PI	1	7	0	0	0	0	0	1	2	2	1	1	1	0
240160	Bento Fernandes/RN	24		5	15	0	0	1	3						
260180	Betânia/PE	31	0	4	21	0	2	1	3	0	0	0	0	0	0
230240	Boa Viagem/CE	198	0	22	51	9	0	93	23	0	0	0	0	0	0
270100	Boca da Mata/AL	81	1	25	45	10	0	0	1	1	0	0	0	0	0
240165	Bodó/RN	6	0	2	4	0	0	0	0	0	0	0	0	0	0
240170	Bom Jesus/RN	0	16			2				8	2	2	1	2	1
290395	Bom Jesus da Serra/BA	0	1	0	0	0	0	0	0	0	0	0	0	0	1
290400	Boninal/BA	32	28	1	30	0	0	0	1	2	0	25	0	0	1
280067	Boquim/SE	6	42	2	1	1	1	0	1	2	22	10	7	0	1
260250	Brejinho/PE	4	9	0	4	0	0	0	0	2	7	0	0	0	0
260260	Brejo da Madre de Deus/PE	45	74	14	28	0	1	0	2	0	60	0	0	10	4
230250	Brejo Santo/CE	182	0	44	94	20	3	10	11	0	0	0	0	0	0
290450	Brotas de Macaúbas/BA	31	4	4	23	0	0	0	4	4	0	0	0	0	0
290460	Brumado/BA	0	147	0	0	0	0	0	0	18	81	37	2	2	7
210230	Buriti Bravo/MA	29	0	12	10	5	1	0	1	0	0	0	0	0	0
260290	Cabo de Santo Agostinho/PE	113	553	0	0	0	0	98	15	259	172	57	0	50	15
290515	Caetanópolis/BA	22	0	4	13	3	0	0	2	0	0	0	0	0	0
290520	Caetité/BA	165	0	36	110	0	0	16	3	0	0	0	0	0	0
240185	Caipara do Norte/RN	4	0	2	1	0	0	0	1	0	0	0	0	0	0
240200	Caicó/RN	134	0	25	20	20	4	60	5	0	0	0	0	0	0

TABELA Ge04 - INFORMAÇÕES SOBRE TRABALHADORES REMUNERADOS, SEGUNDO A NATUREZA DO AGENTE-EXECUTOR

ANO DE
REFERÊNCIA
2011

Município		Quantidade de trabalhadores remunerados alocados no manejo de resíduos sólidos, segundo a natureza do agente executor													
		Total		Público						Privado					
		Público	Privado	Coleta	Varrição	Capina	Unidades	Outros	Geren.	Coleta	Varrição	Capina	Unidades	Outros	Geren.
		Empregado	Empregado	Empregado	Empregado	Empregado	Empregado	Empregado	Empregado	Empregado	Empregado	Empregado	Empregado	Empregado	Empregado
Código	Nome/UF	Tb013	Tb014	Tb001	Tb003	Tb005	Tb007	Tb009	Tb011	Tb002	Tb004	Tb006	Tb008	Tb010	Tb012
REGIÃO NORDESTE															
250370	Cajazeiras/PB	60													
220207	Cajazeiras do Piauí/PI	14	0	5	4	5	0	0	0	0	0	0	0	0	0
220209	Caldeirão Grande do Piauí/PI	14	0	5	4	5	0	0	0	0	0	0	0	0	0
290560	Camacan/BA	56	30	5	47	0	0	0	4	0	0	22	0	8	0
290570	Camaçari/BA	159	701	34	0	0	21	22	82	87	347	144	0	63	60
260350	Camocim de São Félix/PE	24	8	0	22	2	0	0	0	8	0	0	0	0	0
250400	Campina Grande/PB	485	153	0	330	120	5	20	10	118	0	0	7	0	28
270140	Campo Alegre/AL	91	0	33	36	18	0	0	4	0	0	0	0	0	0
290600	Campo Formoso/BA		108							9	72	22	0	0	5
220220	Campo Maior/PI	175	0	65	23	60	0	24	3	0	0	0	0	0	0
290650	Candeias/BA	55	171	0	20	0	0	10	25	31	100	20	0	20	0
290660	Candiba/BA	46	0	10	15	15	3	0	3	0	0	0	0	0	0
240220	Canguaretama/RN	55	0	24	20	8	0	3	0	0	0	0	0	0	0
280120	Canindé de São Francisco/SE	1	168	1	0	0	0	0	0	12	150	0	0	0	6
270170	Capela/AL	38	0	22	11	3	0	0	2	0	0	0	0	0	0
290687	Capim Grosso/BA	50	37	0	36	6	0	0	8	37	0	0	0	0	0
240230	Caraúbas/RN	10	0							0	0	0	0	0	0
290690	Caravelas/BA	89	8	30	45	10	0	0	4	4	0	1	1	0	2
290700	Cardeal da Silva/BA	2	21	0	0	0	0	0	2	5	7	2	1	6	0
290710	Carinhanha/BA	0	43	0	0	0	0	0	0	2	35	5	0	0	1
230310	Cariré/CE	68	0	15	7	10	0	33	3	0	0	0	0	0	0
230320	Caririaçu/CE	32	16	0	17	8	0	7	0	2	7	0	0	6	1
230330	Cariús/CE	26	24	0	0	3	0	20	3	6	12	5	0	0	1
240240	Carnaúba dos Dantas/RN	21	0	5	9	6	0	0	1	0	0	0	0	0	0
230340	Carnaubal/CE	2	36	0	0	0	0	0	2	15	15	3	1	0	2
220260	Castelo do Piauí/PI	63	0	24	35	0	0	0	4	0	0	0	0	0	0
290730	Castro Alves/BA	56	0	14	36	4	0	0	2	0	0	0	0	0	0
290750	Catu/BA	0	100	0	0	0	0	0	0						
250435	Caturité/PB	15	0	2	5	3	2	2	1	0	0	0	0	0	0
230370	Caucaia/CE	95	119	50	20	10	0	5	10	8	9	10	70	20	2
210300	Caxias/MA	320	0	86	160	53	3	0	18	0	0	0	0	0	0
260430	Cedro/PE	18	39	0	14	0	0	0	4	5	18	15	0	0	1
240270	Cerro Corá/RN	10	3												

TABELA Ge04 - INFORMAÇÕES SOBRE TRABALHADORES REMUNERADOS, SEGUNDO A NATUREZA DO AGENTE-EXECUTOR

ANO DE
REFERÊNCIA
2011

Município		Quantidade de trabalhadores remunerados alocados no manejo de resíduos sólidos, segundo a natureza do agente executor													
		Total		Público						Privado					
		Público	Privado	Coleta	Varrição	Capina	Unidades	Outros	Geren.	Coleta	Varrição	Capina	Unidades	Outros	Geren.
		Empregado	Empregado	Empregado	Empregado	Empregado	Empregado	Empregado	Empregado	Empregado	Empregado	Empregado	Empregado	Empregado	Empregado
Código	Nome/UF	Tb013	Tb014	Tb001	Tb003	Tb005	Tb007	Tb009	Tb011	Tb002	Tb004	Tb006	Tb008	Tb010	Tb012
REGIÃO NORDESTE															
290770	Chorrochó/BA	23	0	10	6	5	0	2	0	0	0	0	0	0	0
290790	Cipó/BA	1	55	0	0	0	0	0	1	20	25	4	0	2	4
290800	Coaraci/BA	36	0	10	18	0	0	0	8	0	0	0	0	0	0
210330	Codó/MA	22	231	0	0	22	0	0	0	69	85	60	0	12	5
250460	Conde/PB	40	40	8	13	10	2	5	2	33	0	0	0	6	1
250470	Congo/PB	24	0	4	15	2	0	0	3	0	0	0	0	0	0
240280	Coronel Ezequiel/RN	5	0							0	0	0	0	0	0
240290	Coronel João Pessoa/RN	10	0							0	0	0	0	0	0
290920	Coronel João Sá/BA	43	0	3	40	0	0	0	0	0	0	0	0	0	0
260480	Cortês/PE	47	1	14	32	0	0	0	1	1	0	0	0	0	0
290940	Cotegipe/BA	13	0	6	6	0	0	0	1	0	0	0	0	0	0
230420	Crato/CE	0	56	0	0	0	0	0	0	20	12	20	2	0	2
230423	Croatá/CE	6	82	0	0	0	0	5	1	28	43	10	0	0	1
230425	Cruz/CE	0	29	0	0	0	0	0	0	20	6	2	0	1	0
240300	Cruzeta/RN	18	0	5	9	3	1	0	0	0	0	0	0	0	0
280190	Cumbe/SE	13	0	4	6	2	0	0	1	0	0	0	0	0	0
290990	Curaçá/BA	0	62	0	0	0	0	0	0	7	25	8	20	0	2
240310	Currais Novos/RN	4	62	0	0	0	2	0	2	18	12	27	0	2	3
250530	Curral Velho/PB	8													
210370	Cururupu/MA	66	0	17	20	12	0	15	2	0	0	0	0	0	0
270240	Delmiro Gouveia/AL	150	0	56	40	20	10	10	14	0	0	0	0	0	0
291020	Dom Macedo Costa/BA	21	1	4	10	6	0	0	1	1	0	0	0	0	0
240330	Encanto/RN	28		6	6	10	0	5	1						
250600	Esperança/PB	12	109	0	0	4	0	2	6	60	45	0	0	0	4
240360	Extremoz/RN	33	65	10	4	4	2	10	3	12	10	14	5	18	6
230430	Farias Brito/CE	0	44	0	0	0	0	0	0	14	12	14	1	2	1
291075	Fátima/BA	29	0	9	15	2	0	1	2	0	0	0	0	0	0
291077	Feira da Mata/BA	18	8	3	10	4	0	0	1	2	4	2	0	0	0
291080	Feira de Santana/BA		482							149	80	207	0	0	46
240375	Fernando Pedroza/RN	5	0	2	1	1	0	0	1	0	0	0	0	0	0
260550	Ferreiros/PE	45	0	15	25	2	0	0	3	0	0	0	0	0	0
220380	Flores do Piauí/PI	0	25	0	0	0	0	0	0	6	10	6	0	2	1
291100	Floresta Azul/BA	50	0	8	25	10	5	0	2	0	0	0	0	0	0

TABELA Ge04 - INFORMAÇÕES SOBRE TRABALHADORES REMUNERADOS, SEGUNDO A NATUREZA DO AGENTE-EXECUTOR

ANO DE
REFERÊNCIA
2011

Município		Quantidade de trabalhadores remunerados alocados no manejo de resíduos sólidos, segundo a natureza do agente executor													
		Total		Público						Privado					
		Público	Privado	Coleta	Varrição	Capina	Unidades	Outros	Geren.	Coleta	Varrição	Capina	Unidades	Outros	Geren.
		Empregado	Empregado	Empregado	Empregado	Empregado	Empregado	Empregado	Empregado	Empregado	Empregado	Empregado	Empregado	Empregado	Empregado
Código	Nome/UF	Tb013	Tb014	Tb001	Tb003	Tb005	Tb007	Tb009	Tb011	Tb002	Tb004	Tb006	Tb008	Tb010	Tb012
REGIÃO NORDESTE															
230435	Forquilha/CE	3	65	0	0	0	0	3	0	22	13	6	22	0	2
230440	Fortaleza/CE	918	2.923	21	677	0	17	0	203	1.546	275	869	91	0	142
240390	Francisco Dantas/RN	0	18	0	0	0	0	0	0	5	10	2	0	0	1
220430	Fronteiras/PI	22	26	6	0	10	4	0	2	0	25	0	0	0	1
240400	Frutuoso Gomes/RN	20	10	5	10	5	0	0	0	0	10	0	0	0	0
230460	General Sampaio/CE	32		15	9	5	2	0	1						
291130	Gentio do Ouro/BA	48	0	10	15	20	1	1	1	0	0	0	0	0	0
220440	Gilbués/PI	1	17	0	0	0	0	0	1	4	6	6	0	0	1
260620	Goiana/PE	46	110	0	18	12	4	0	12	15	40	20	8	22	5
240420	Goianinha/RN	0	54	0	0	0	0	0	0	22	12	12	0	5	3
291150	Gongogi/BA	20	0	6	8	2	1	2	1	0	0	0	0	0	0
260640	Gravatá/PE	0	90	0	0	0	0	0	0	20	40	15	8	2	5
291185	Heliópolis/BA	40	0	10	15	5	0	10	0	0	0	0	0	0	0
230520	Hidrolândia/CE	12	38	5	5	0	0	0	2	16	10	10	0	0	2
210500	Humberto de Campos/MA	28	0							0	0	0	0	0	0
291240	Ibipeba/BA	26	40	4	8	5	4	2	3	10	10	5	5	5	5
230535	Icapuí/CE	0	30	0	0	0	0	0	0	20	0	8	0	0	2
230540	Icó/CE	2	60	0	0	0	1	0	1	30	25	5	0	0	0
240460	Ielmo Marinho/RN	8	4	3	0	2	0	2	1	0	2	0	0	2	0
270310	Igaci/AL	71	0	24	26	8	3	8	2	0	0	0	0	0	0
291340	Igaporã/BA	26	0	5	17	1	0	2	1	0	0	0	0	0	0
210530	Imperatriz/MA	4	261	0	0	0	0	0	4	110	40	80	6	10	15
260710	Ingazeira/PE	25	0	11	14	0	0	0	0	0	0	0	0	0	0
291400	Ipirá/BA	0	71	0	0	0	0	0	0	10	36	18	0	2	5
240480	Ipueira/RN	25	0	5	9	2	0	6	3	0	0	0	0	0	0
291440	Iraquara/BA	50													
291460	Irecê/BA	6	77	1	1	1	1	1	1	19	40	10	5	1	2
291470	Itaberaba/BA	51	58	0	20	30	0	0	1	15	31	11	0	0	1
291480	Itabuna/BA	243	82	0	155	65	4	0	19	73	0	0	9	0	0
291490	Itacaré/BA	0	47	0	0	0	0	0	0	13	27	4	1	0	2
291510	Itagi/BA	14	0	9	0	2	0	0	3	0	0	0	0	0	0
230620	Itaíçaba/CE	10	3	3	5	2	0	0	0	1	1	1	0	0	0
230625	Itaitinga/CE	0	53	0	0	0	0	0	0	21	15	12	1	2	2

TABELA Ge04 - INFORMAÇÕES SOBRE TRABALHADORES REMUNERADOS, SEGUNDO A NATUREZA DO AGENTE-EXECUTOR

ANO DE
REFERÊNCIA
2011

Município		Quantidade de trabalhadores remunerados alocados no manejo de resíduos sólidos, segundo a natureza do agente executor													
		Total		Público						Privado					
		Público	Privado	Coleta	Varrição	Capina	Unidades	Outros	Geren.	Coleta	Varrição	Capina	Unidades	Outros	Geren.
		Empregado	Empregado	Empregado	Empregado	Empregado	Empregado	Empregado	Empregado	Empregado	Empregado	Empregado	Empregado	Empregado	Empregado
Código	Nome/UF	Tb013	Tb014	Tb001	Tb003	Tb005	Tb007	Tb009	Tb011	Tb002	Tb004	Tb006	Tb008	Tb010	Tb012
REGIÃO NORDESTE															
240485	Itajá/RN	14	0	5	3	2	1	1	2	0	0	0	0	0	0
260765	Itambé/PE	114	0	38	50	16	0	6	4	0	0	0	0	0	0
210540	Itapecuru Mirim/MA	59	97	12	0	12	6	24	5	25	32	12	18	6	4
291640	Itapetinga/BA	167	20	40	121	0	0	0	6	5	9	6	0	0	0
291650	Itapicuru/BA	22	10	4	10	8	0	0	0	0	10	0	0	0	0
230640	Itapipoca/CE	3	105	0	0	0	2	0	1	32	35	35	0	0	3
260775	Itapissuma/PE	43	10	2	18	12	0	8	3	10	0	0	0	0	0
280320	Itaporanga d Ajuda/SE	2	161	0	0	0	0	0	2	15	63	64	15	0	4
291680	Itarantim/BA	12	24	3	7	1	0	0	1	6	15	2	0	0	1
210542	Itinga do Maranhão/MA	0	53	0	0	0	0	0	0	42	0	5	5	0	1
291690	Itiruçu/BA	12	0	4	5	2	0	0	1	0	0	0	0	0	0
260790	Jaboatão dos Guararapes/PE	0	1.187	0	0	0	0	0	0	413	119	113	140	369	33
240500	Jaçaná/RN	28	0	8	12	0	1	6	1	0	0	0	0	0	0
291740	Jacaraci/BA	26	0	3	16	4	0	2	1	0	0	0	0	0	0
291750	Jacobina/BA	28	164	0	0	6	0	21	1	41	75	39	0	8	1
270350	Jacuipe/AL	16	0	5	4	4	1	0	2	0	0	0	0	0	0
291760	Jaguaquara/BA	240	0	42	155	18	0	9	16	0	0	0	0	0	0
291790	Jandaira/BA	36	0	10	15	5	0	4	2	0	0	0	0	0	0
240540	Japi/RN	7	0	4	2	0	0	0	1	0	0	0	0	0	0
240560	Jardim de Piranhas/RN	32	0	5	14	6	0	4	3	0	0	0	0	0	0
210545	Jatobá/MA	3	22	0	0	0	0	0	3	2	12	5	1	1	1
260805	Jatobá/PE	0	16	0	0	0	0	0	0	6	10	0	0	0	0
291810	Jeremoabo/BA	50	0	20	20	10	0	0	0	0	0	0	0	0	0
291830	Jitaúna/BA	28	0	8	16	3	0	0	1	0	0	0	0	0	0
240580	João Câmara/RN	13	0	5	3	1	2	1	1	0	0	0	0	0	0
250750	João Pessoa/PB	1.538	950	120	390	150	0	0	878	460	160	170	70	0	90
220545	Joca Marques/PI	8	0	1	2	4	0	0	1	0	0	0	0	0	0
240600	José da Penha/RN	6		3	0	2	0	0	1						
230730	Juazeiro do Norte/CE		336							82	200	51	2	0	1
210565	Junco do Maranhão/MA	12	0	6	2	3	0	0	1	0	0	0	0	0	0
250790	Juripiranga/PB	20	5	8	5	5	0	0	2	0	5	0	0	0	0
291860	Jussiape/BA	30	0	8	14	4	1	1	2	0	0	0	0	0	0
291870	Lafaiete Coutinho/BA	38													

TABELA Ge04 - INFORMAÇÕES SOBRE TRABALHADORES REMUNERADOS, SEGUNDO A NATUREZA DO AGENTE-EXECUTOR

ANO DE
REFERÊNCIA
2011

Município		Quantidade de trabalhadores remunerados alocados no manejo de resíduos sólidos, segundo a natureza do agente executor													
		Total		Público						Privado					
		Público	Privado	Coleta	Varrição	Capina	Unidades	Outros	Geren.	Coleta	Varrição	Capina	Unidades	Outros	Geren.
		Empregado	Empregado	Empregado	Empregado	Empregado	Empregado	Empregado	Empregado	Empregado	Empregado	Empregado	Empregado	Empregado	Empregado
Código	Nome/UF	Tb013	Tb014	Tb001	Tb003	Tb005	Tb007	Tb009	Tb011	Tb002	Tb004	Tb006	Tb008	Tb010	Tb012
REGIÃO NORDESTE															
280350	Lagarto/SE	11	135	0	6	4	0	0	1	16	34	55	2	22	6
240620	Lagoa d Anta/RN	39	0	8	17	5	0	8	1	0	0	0	0	0	0
240630	Lagoa de Pedras/RN	13	14	9	3	0	0	0	1	5	5	4	0	0	0
210592	Lagoa do Mato/MA	5	0	5	0	0	0	0	0	0	0	0	0	0	0
220559	Lagoa do Sítio/PI	14	0	5	4	5	0	0	0	0	0	0	0	0	0
260875	Lagoa Grande/PE	63	63	5	30	10	5	8	5	12	15	12	3	13	8
240650	Lagoa Nova/RN	25	0	8	5	4	2	5	1	0	0	0	0	0	0
291900	Lajedinho/BA	14	0	5	9	0	0	0	0	0	0	0	0	0	0
291915	Lapão/BA	5	20												
291920	Lauro de Freitas/BA	351	227	0	169	114	7	54	7	78	0	0	0	137	12
291930	Lençóis/BA	27	0	8	12	5	0	0	2	0	0	0	0	0	0
291940	Licínio de Almeida/BA	19	17	19	0	0	0	0	0	0	12	5	0	0	0
250850	Livramento/PB	42	0	8	13	10	0	3	8	0	0	0	0	0	0
291950	Livramento de Nossa Senhora/BA	101	45	15	70	11	0	0	5	0	35	10	0	0	0
240690	Lucrécia/RN	0	1	0	0	0	0	0	0	1	0	0	0	0	0
291955	Luís Eduardo Magalhães/BA	0	54	0	0	0	0	0	0	20	30	0	3	0	1
240700	Luís Gomes/RN	38	0	14	17	6	0	0	1	0	0	0	0	0	0
270430	Maceió/AL	381	1.270	6	92	37	24	165	57	420	141	108	126	352	123
291990	Macururé/BA	20	0	8	7	3	0	1	1	0	0	0	0	0	0
250870	Mãe D Água/PB	16	0	6	9	0	0	0	1	0	0	0	0	0	0
292010	Mairi/BA	33	25	8	10	10	5	0	0	0	10	10	5	0	0
270440	Major Isidoro/AL	60	0							0	0	0	0	0	0
220590	Manoel Emídio/PI	30	0	10	10	10	0	0	0	0	0	0	0	0	0
230765	Maracanaú/CE	26	246	0	19	0	3	0	4	130	18	78	14	0	6
292060	Maragogipe/BA	100	100												
260920	Maraial/PE	42	0	15	22	2	0	0	3	0	0	0	0	0	0
230770	Maranguape/CE	73	0	45	25	0	0	0	3	0	0	0	0	0	0
220600	Marcos Parente/PI	13		5	4	3	0	0	1						
240740	Martins/RN	41		0	40	0	0	0	1						
230800	Massapê/CE	78	0	20	15	30	2	8	3	0	0	0	0	0	0
292100	Mata de São João/BA	179	0	24	80	59	0	10	6	0	0	0	0	0	0
210663	Matões do Norte/MA	0	53	0	0	0	0	0	0	12	12	21	0	6	2
270520	Messias/AL	61	0							0	0	0	0	0	0

TABELA Ge04 - INFORMAÇÕES SOBRE TRABALHADORES REMUNERADOS, SEGUNDO A NATUREZA DO AGENTE-EXECUTOR

ANO DE
REFERÊNCIA
2011

Município		Quantidade de trabalhadores remunerados alocados no manejo de resíduos sólidos, segundo a natureza do agente executor													
		Total		Público						Privado					
		Público	Privado	Coleta	Varrição	Capina	Unidades	Outros	Geren.	Coleta	Varrição	Capina	Unidades	Outros	Geren.
		Empregado	Empregado	Empregado	Empregado	Empregado	Empregado	Empregado	Empregado	Empregado	Empregado	Empregado	Empregado	Empregado	Empregado
Código	Nome/UF	Tb013	Tb014	Tb001	Tb003	Tb005	Tb007	Tb009	Tb011	Tb002	Tb004	Tb006	Tb008	Tb010	Tb012
REGIÃO NORDESTE															
240760	Messias Targino/RN	0	33	0	0	0	0	0	0	10	5	5	2	10	1
230830	Milagres/CE	42		6	16	16									
220635	Milton Brandão/PI	1	0	1	0	0	0	0	0	0	0	0	0	0	0
210670	Mirador/MA	1	2	0	0	0	0	0	1	2	0	0	0	0	0
260930	Mirandiba/PE	13	0	4	5	0	0	3	1	0	0	0	0	0	0
292145	Mirante/BA	15	0	4	6	2	2	0	1	0	0	0	0	0	0
220640	Monsenhor Gil/PI	0	25	0	0	0	0	0	0	5	5	12	0	0	3
230860	Monsenhor Tabosa/CE	23	40	8	6	8	0	0	1	14	16	8	0	0	2
250960	Monte Horebe/PB	10	8	5	5	0	0	0	0	8	0	0	0	0	0
220667	Morro do Chapéu do Piauí/PI	6	0	5	0	0	1	0	0	0	0	0	0	0	0
240800	Mossoró/RN	31	190	0	15	10	1	0	5	65	60	60	0	0	5
292190	Mucugê/BA	18	0	18	0	0	0	0	0	0	0	0	0	0	0
230910	Mulungu/CE	47	2	8	27	12	0	0	0	2	0	0	0	0	0
292220	Muniz Ferreira/BA	0	23	0	0	0	0	0	0	6	16	0	0	0	1
292230	Muritiba/BA	35	5	26	4	0	0	0	5	5	0	0	0	0	0
240810	Natal/RN	1.393	718	182	152	34	26	559	440	430	135	20	41	51	41
260950	Nazaré da Mata/PE	34	0	9	16	1	1	5	2	0	0	0	0	0	0
240820	Nísia Floresta/RN	0	20	0	0	0	0	0	0	20	20				
292265	Nordestina/BA	16	0	5	10	0	0	0	1	0	0	0	0	0	0
280445	Nossa Senhora Aparecida/SE	28	0	4	16	6	0	0	2	0	0	0	0	0	0
220675	Nossa Senhora de Nazaré/PI	14	0	3	6	3	1	0	1	0	0	0	0	0	0
280480	Nossa Senhora do Socorro/SE	5	75	0	0	0	0	0	5	35	20	10	5	0	5
292300	Nova Viçosa/BA	146	118	48	98	0	0	0	0	60	18	18	8	14	0
230945	Ocara/CE	35	0	17	13	4	0	0	1	0	0	0	0	0	0
251040	Olho D ÁGUA/PB	23	0	6	12	1	1	2	1	0	0	0	0	0	0
270570	Olho D ÁGUA das Flores/AL	36	12	10	20	5	0	0	1	12	0	0	0	0	0
260960	Olinda/PE	30	512	0	0	0	10	20	0	176	90	25	5	209	7
292310	Olindina/BA	2	27	0	0	0	0	1	1	6	10	10	0	0	1
260970	Orobó/PE	23	0	3	15	5	0	0	0	0	0	0	0	0	0
270610	Ouro Branco/AL	38	0	17	13	7	0	0	1	0	0	0	0	0	0
230970	Pacatuba/CE	73	20	49	9	11	0	4	0	11	0	0	4	0	5
280490	Pacatuba/SE	11	0	10	1	0	0	0	0	0	0	0	0	0	0
231025	Paraipaba/CE	47	15	0	30	17	0	0	0	15	0	0	0	0	0

TABELA Ge04 - INFORMAÇÕES SOBRE TRABALHADORES REMUNERADOS, SEGUNDO A NATUREZA DO AGENTE-EXECUTOR

ANO DE
REFERÊNCIA
2011

Município		Quantidade de trabalhadores remunerados alocados no manejo de resíduos sólidos, segundo a natureza do agente executor													
		Total		Público						Privado					
		Público	Privado	Coleta	Varrição	Capina	Unidades	Outros	Geren.	Coleta	Varrição	Capina	Unidades	Outros	Geren.
		Empregado	Empregado	Empregado	Empregado	Empregado	Empregado	Empregado	Empregado	Empregado	Empregado	Empregado	Empregado	Empregado	Empregado
Código	Nome/UF	Tb013	Tb014	Tb001	Tb003	Tb005	Tb007	Tb009	Tb011	Tb002	Tb004	Tb006	Tb008	Tb010	Tb012
REGIÃO NORDESTE															
231030	Parambu/CE	93	19	0	52	40	0	0	1	19	0	0	0	0	0
292360	Paramirim/BA	19	0	12	0	6	0	0	1	0	0	0	0	0	0
240890	Parellhas/RN	58	0	9	31	5	1	10	2	0	0	0	0	0	0
292380	Paripiranga/BA	0	30	0	0	0	0	0	0	4	21	0	0	5	0
220770	Parnaíba/PI	0	119	0	0	0	0	0	0	0	0	113	0	6	0
240325	Parnamirim/RN	27	182	0	10	10	0	7	0	59	24	71	0	22	6
251080	Patos/PB	10	73	5	0	0	2	0	3	33	25	10	0	0	5
240940	Pau dos Ferros/RN	65	0	9	7	12	0	25	12	0	0	0	0	0	0
220780	Paulistana/PI	26		10	8	6	0	0	2						
292400	Paulo Afonso/BA	0	142	0	0	0	0	0	0	0	73	57	12	0	0
240950	Pedra Grande/RN	0	15	2	2			3	2	4	0		4		
251110	Pedra Lavrada/PB	11	4	3	6	0	0	0	2	0	0	0	0	4	0
240960	Pedra Preta/RN	8	0	4	2	1	0	0	1	0	0	0	0	0	0
292420	Pedro Alexandre/BA	19	0	8	7	3	0	1	0	0	0	0	0	0	0
240980	Pedro Velho/RN	9	0	5	2	1	0	0	1	0	0	0	0	0	0
231070	Pentecoste/CE	0	51	0	0	0	0	0	0	24	11	16	0	0	0
251140	Picuí/PB	4	10	0	4	0	0	0	0	10	0	0	0	0	0
251150	Pilar/PB	36	0	8	8	10	7	0	3	0	0	0	0	0	0
241000	Pilões/RN	9	0	5	2	1	0	0	1	0	0	0	0	0	0
251160	Pilões/PB	15	0							0	0	0	0	0	0
292450	Pindai/BA	51	0	7	30	1	0	11	2	0	0	0	0	0	0
231085	Pindoretama/CE	13	52	4	6	0	2	0	1	20	18	14	0	0	0
210860	Pinheiro/MA	68	0	33	13	11	0	0	11	0	0	0	0	0	0
231090	Piquet Carneiro/CE	3	29	0	3	0	0	0	0	13	4	12			1
251180	Pirpirituba/PB	35	0	14	10	10	0	0	1	0	0	0	0	0	0
251207	Poço de José de Moura/PB	10	0	6	0	3	0	1	0	0	0	0	0	0	0
280540	Poço Redondo/SE	69	3	9	52	2	0	2	4	3	0	0	0	0	0
251210	Pombal/PB	56	9	20	25	8	0	0	3	9	0	0	0	0	0
241020	Portalegre/RN	24	12	4	15	2	0	2	1	9	0	2	0	1	0
280560	Porto da Folha/SE	84	4	11	63	7	0	0	3	3	0	0	0	0	1
241025	Porto do Mangue/RN	0	15	0	0	0	0	0	0	4	5	3	0	0	3
292560	Presidente Dutra/BA	73	0	14	45	2	0	9	3	0	0	0	0	0	0
292570	Presidente Jânio Quadros/BA	24	0	5	12	5	0	0	2	0	0	0	0	0	0

TABELA Ge04 - INFORMAÇÕES SOBRE TRABALHADORES REMUNERADOS, SEGUNDO A NATUREZA DO AGENTE-EXECUTOR

ANO DE
REFERÊNCIA
2011

Município		Quantidade de trabalhadores remunerados alocados no manejo de resíduos sólidos, segundo a natureza do agente executor													
		Total		Público						Privado					
		Público	Privado	Coleta	Varrição	Capina	Unidades	Outros	Geren.	Coleta	Varrição	Capina	Unidades	Outros	Geren.
		Empregado	Empregado	Empregado	Empregado	Empregado	Empregado	Empregado	Empregado	Empregado	Empregado	Empregado	Empregado	Empregado	Empregado
Código	Nome/UF	Tb013	Tb014	Tb001	Tb003	Tb005	Tb007	Tb009	Tb011	Tb002	Tb004	Tb006	Tb008	Tb010	Tb012
REGIÃO NORDESTE															
292575	Presidente Tancredo Neves/BA	70	0	7	45	15	0	0	3	0	0	0	0	0	0
261140	Primavera/PE	80	0	8	27	4	0	34	7	0	0	0	0	0	0
220865	Queimada Nova/PI	7	0	2	1	1	1	1	1	0	0	0	0	0	0
292590	Quijingue/BA	73	0	20	30	18	1	0	4	0	0	0	0	0	0
251260	Quixabá/PB	9	0							0	0	0	0	0	0
292593	Quixabeira/BA	0	35	0	0	0	0	0	0	10	13	8	0	0	4
241060	Rafael Godeiro/RN	7	0	4	2	0	0	0	1	0	0	0	0	0	0
261160	Recife/PE	496	2.475	24	16	0	0	128	328	1.050	868	383	0	59	115
241070	Riacho da Cruz/RN	10	30	4	6	0	0	0	0	3	10	5	5	5	2
241080	Riacho de Santana/RN		0							0	0	0	0	0	0
280600	Ribeirópolis/SE	32	0	8	12	2	0	9	1	0	0	0	0	0	0
292690	Rio do Pires/BA	78	0	12	48	10	4	1	3	0	0	0	0	0	0
261190	Rio Formoso/PE	69		6	52	6	2	0	3						
270770	Rio Largo/AL	2	62	2	0	0	0	0	0	10	38	7	1	6	0
292700	Rio Real/BA	69	34	3	65	0	0	0	1	7	25	0	1	0	1
251290	Rio Tinto/PB	56	0	11	21	4	0	14	6	0	0	0	0	0	0
292710	Rodelas/BA	69	0	10	49	4	0	6	0	0	0	0	0	0	0
241110	Ruy Barbosa/RN	11	0	5	3	2	0	0	1	0	0	0	0	0	0
292740	Salvador/BA	779	3.463	39	42	0	13	579	106	1.176	1.565	293	160	53	216
292750	Santa Bárbara/BA	82	0	24	40	13	5	0	0	0	0	0	0	0	0
240933	Santa Maria/RN	9	0	5	2	1	0	0	1	0	0	0	0	0	0
292810	Santa Maria da Vitória/BA	109	0	28	40	14	2	18	7	0	0	0	0	0	0
270800	Santana do Ipanema/AL	75	0	3	20	20	2	27	3	0	0	0	0	0	0
241140	Santana do Matos/RN	23	0	12	10	0	0	0	1	0	0	0	0	0	0
241142	Santana do Seridó/RN	10	0	3	2	2	1	1	1	0	0	0	0	0	0
251370	Santa Rita/PB	45	18	0	34	9	0	0	2	12	0	0	1	0	5
292840	Santa Rita de Cássia/BA	71	0	12	56	2	0	0	1	0	0	0	0	0	0
292880	Santo Estêvão/BA	83	0	24	57	0	0	0	2	0	0	0	0	0	0
241170	São Bento do Trairi/RN	8	0	4	2	1	0	0	1	0	0	0	0	0	0
261310	São Caitano/PE	46	31	11	25	0	0	10	0	4	14	2	0	11	0
292890	São Desidério/BA	63		15	28	0	14	0	6						
220960	São Félix do Piauí/PI	14	0	5	4	5	0	0	0	0	0	0	0	0	0
251398	São Francisco/PB	3	13	0	3	0	0	0	0	5	0	8	0	0	0

TABELA Ge04 - INFORMAÇÕES SOBRE TRABALHADORES REMUNERADOS, SEGUNDO A NATUREZA DO AGENTE-EXECUTOR

ANO DE
REFERÊNCIA
2011

Município		Quantidade de trabalhadores remunerados alocados no manejo de resíduos sólidos, segundo a natureza do agente executor													
		Total		Público						Privado					
		Público	Privado	Coleta	Varrição	Capina	Unidades	Outros	Geren.	Coleta	Varrição	Capina	Unidades	Outros	Geren.
		Empregado	Empregado	Empregado	Empregado	Empregado	Empregado	Empregado	Empregado	Empregado	Empregado	Empregado	Empregado	Empregado	Empregado
Código	Nome/UF	Tb013	Tb014	Tb001	Tb003	Tb005	Tb007	Tb009	Tb011	Tb002	Tb004	Tb006	Tb008	Tb010	Tb012
REGIÃO NORDESTE															
220965	São Francisco de Assis do Piauí/PI	15	0	4	6	2	0	2	1	0	0	0	0	0	0
292920	São Francisco do Conde/BA	9	210	0	0	0	0	0	9	26	60	39	0	77	8
241190	São Francisco do Oeste/RN	21	4												
292925	São Gabriel/BA	0	24	0	0	0	0	0	0	6	10	4	2	0	2
241200	São Gonçalo do Amarante/RN	50	193	0	0	7	0	37	6	20	30	33	0	100	10
220985	São João da Canabrava/PI	12	0	3	5	3	0	0	1	0	0	0	0	0	0
220995	São João da Varjota/PI	14	0	5	4	5	0	0	0	0	0	0	0	0	0
250070	São João do Rio do Peixe/PB	2	8	0	0	0	0	0	2	3	3	2	0	0	0
241210	São João do Sabugi/RN	9	0	5	2	1	0	0	1	0	0	0	0	0	0
211107	São João do Soter/MA	32	0	7	20	4	0	0	1	0	0	0	0	0	0
241220	São José de Mipibu/RN	28	36												
211120	São José de Ribamar/MA	8	191	0	0	0	3	0	5	42	102	32	8	0	7
251465	São José do Brejo do Cruz/PB	13	0	3	4	4	0	0	2	0	0	0	0	0	0
221005	São José do Divino/PI		9							3	0	6	0	0	0
221020	São José do Piauí/PI	0	10	0	0	0	0	0	0	6	3	0	0	0	1
241240	São José do Seridó/RN	9	0	5	2	1	0	0	1	0	0	0	0	0	0
221030	São Julião/PI	0	25	0	0	0	0	0	0	3	14	5	2	0	1
261370	São Lourenço da Mata/PE	40	96	0	0	40	0	0	0	56	20	12	0	0	8
211130	São Luís/MA		1.250							164	302	225	70	439	50
251490	São Mamede/PB	40	0	15	8	8	3	4	2	0	0	0	0	0	0
292940	São Miguel das Matas/BA	35	0	12	23	0	0	0	0	0	0	0	0	0	0
241255	São Miguel do Gostoso/RN	38	0	25	10	2	0	0	1	0	0	0	0	0	0
270860	São Miguel dos Campos/AL	227	0	5	195	12	0	0	15	0	0	0	0	0	0
241260	São Paulo do Potengi/RN	1	33	0	0	0	0	0	1	8	6	8	0	10	1
241270	São Pedro/RN	16	0	6	5	4	0	0	1	0	0	0	0	0	0
221050	São Pedro do Piauí/PI	23	4	8	12	0	0	0	3	4	0	0	0	0	0
211160	São Raimundo das Mangabeiras/MA	5	64	3	0	0	0	0	2	22	8	5	0	29	0
292990	Seabra/BA	41	93	0	38	0	0	0	3	33	30	30	0	0	0
241320	Senador Georgino Avelino/RN	9	0	4	2	1	1	0	1	0	0	0	0	0	0
293010	Senhor do Bonfim/BA	121	22	0	100	19	0	0	2	17	0	0	0	0	5
241330	Serra de São Bento/RN	11	0	0	11	0	0	0	0	0	0	0	0	0	0
293040	Serra Preta/BA	60	0	12	36	8	0	0	4	0	0	0	0	0	0
241350	Serrinha/RN	14	0	4	6	3	0	0	1	0	0	0	0	0	0

TABELA Ge04 - INFORMAÇÕES SOBRE TRABALHADORES REMUNERADOS, SEGUNDO A NATUREZA DO AGENTE-EXECUTOR

ANO DE
REFERÊNCIA
2011

Município		Quantidade de trabalhadores remunerados alocados no manejo de resíduos sólidos, segundo a natureza do agente executor													
		Total		Público						Privado					
		Público	Privado	Coleta	Varrição	Capina	Unidades	Outros	Geren.	Coleta	Varrição	Capina	Unidades	Outros	Geren.
		Empregado	Empregado	Empregado	Empregado	Empregado	Empregado	Empregado	Empregado	Empregado	Empregado	Empregado	Empregado	Empregado	Empregado
Código	Nome/UF	Tb013	Tb014	Tb001	Tb003	Tb005	Tb007	Tb009	Tb011	Tb002	Tb004	Tb006	Tb008	Tb010	Tb012
REGIÃO NORDESTE															
293050	Serrinha/BA	11	72	4	0	4	0	0	3	20	50	2	0	0	0
293060	Serrolândia/BA	61	0	1	50	6	3	0	1	0	0	0	0	0	0
261410	Sertânia/PE	69	11	9	50	10	0	0	0	11	0	0	0	0	0
241370	Sítio Novo/RN	8	0	5	2	0	0	0	1	0	0	0	0	0	0
231290	Sobral/CE	63	563	19	18	9	2	11	4	120	113	178	6	72	74
251620	Sousa/PB	73	3	20	35	4	3	7	4	3	0	0	0	0	0
293080	Souto Soares/BA	54	0	10	38	2	0	2	2	0	0	0	0	0	0
241380	Taboleiro Grande/RN	18	9	3	5	5	5	0	0	3	2	2	2	0	0
241390	Taipu/RN	15	0							0	0	0	0	0	0
293130	Tapiramutá/BA	82		10	50	10	5	3	4						
270910	Taquarana/AL	30	0	7	18	4	0	0	1	0	0	0	0	0	0
261500	Taquaritinga do Norte/PE	70	0	18	25	20	1	0	6	0	0	0	0	0	0
251670	Teixeira/PB	50	20	0	45	5	0	0	0	20	0	0	0	0	0
293135	Teixeira de Freitas/BA	129	25	0	129	0	0	0	0	25	0	0	0	0	0
293150	Teofilândia/BA	51	0	12	15	5	0	15	4	0	0	0	0	0	0
221100	Teresina/PI	15	1.484	0	0	0	10	0	5	221	92	979	43	72	77
241105	Tibau/RN	11	0	5	3	2	0	0	1	0	0	0	0	0	0
241420	Tibau do Sul/RN	18		10	4	4	0	0	0						
241430	Timbaúba dos Batistas/RN	9	0	4	2	2	0	0	1	0	0	0	0	0	0
211220	Timon/MA	82	0	12	49	21	0	0	0	0	0	0	0	0	0
241440	Touros/RN	23	0	10	5	3	3	0	2	0	0	0	0	0	0
231350	Trairi/CE	83	43	0	44	32	0	0	7	42	0	0	1	0	0
293250	Una/BA	0	35	0	0	0	0	0	0	8	15	5	2	2	3
241460	Upanema/RN	42	0	6	22	2	6	4	2	0	0	0	0	0	0
293280	Utinga/BA		14							12	0	0	0	0	2
231395	Varjota/CE	14	48	0	6	0	0	6	2	8	14	20	0	5	1
241470	Várzea/RN	13	0	5	5	0	0	2	1	0	0	0	0	0	0
251710	Várzea/PB	9	1	4	5	0	0	0	0	0	0	0	0	1	0
293317	Varzedo/BA	21	0	4	8	8	0	0	1	0	0	0	0	0	0
241475	Venha-Ver/RN	8	0	1	6	0	0	0	1	0	0	0	0	0	0
241480	Vera Cruz/RN	34	0	4	10	4	0	14	2	0	0	0	0	0	0
293320	Vera Cruz/BA	256	0	44	0	208	0	0	4	0	0	0	0	0	0
261610	Verdejante/PE	25		4	18	2	0	0	1						

TABELA Ge04 - INFORMAÇÕES SOBRE TRABALHADORES REMUNERADOS, SEGUNDO A NATUREZA DO AGENTE-EXECUTOR

ANO DE
REFERÊNCIA
2011

Município		Quantidade de trabalhadores remunerados alocados no manejo de resíduos sólidos, segundo a natureza do agente executor													
		Total		Público						Privado					
		Público	Privado	Coleta	Varrição	Capina	Unidades	Outros	Geren.	Coleta	Varrição	Capina	Unidades	Outros	Geren.
		Empregado	Empregado	Empregado	Empregado	Empregado	Empregado	Empregado	Empregado	Empregado	Empregado	Empregado	Empregado	Empregado	Empregado
Código	Nome/UF	Tb013	Tb014	Tb001	Tb003	Tb005	Tb007	Tb009	Tb011	Tb002	Tb004	Tb006	Tb008	Tb010	Tb012
REGIÃO NORDESTE															
261620	Vertentes/PE	20	40												
261630	Vicência/PE	17	12	0	9	6	0	0	2	12	0	0	0	0	0
241490	Viçosa/RN	8	0	5	2	0	0	0	1	0	0	0	0	0	0
270940	Viçosa/AL	99	0	20	77	0	0	0	2	0	0	0	0	0	0
251720	Vieirópolis/PB	34		11	10			5	2			6			
241500	Vila Flor/RN	11	0	4	5	2	0	0	0	0	0	0	0	0	0
293330	Vitória da Conquista/BA	269	32	0	146	33	17	54	19	0	0	32	0	0	0
261640	Vitória de Santo Antão/PE	5	192	0	0	0	0	5	0						
211300	Vitorino Freire/MA	64	0	22	34	8	0	0	0	0	0	0	0	0	0
221170	Wall Ferraz/PI	14	0	1	9	2	0	2	0	0	0	0	0	0	0

TABELA Ge05
INFORMAÇÕES SOBRE TRABALHADORES REMUNERADOS, SEGUNDO O TIPO
DE SERVIÇO REALIZADO

TABELA Ge05 - INFORMAÇÕES SOBRE TRABALHADORES REMUNERADOS, SEGUNDO O TIPO DE SERVIÇO REALIZADO

ANO DE
REFERÊNCIA
2011

Município		Quantidade de trabalhadores remunerados alocados no manejo de resíduos sólidos, segundo o tipo de serviço realizado													
		Total		Coleta		Variação		Capina e roçada		Unidades de processamento		Outros serviços		Gerenciais ou administrativos	
Código	Nome/UF	Público	Privado	Público	Privado	Público	Privado	Público	Privado	Público	Privado	Público	Privado	Público	Privado
		Empregado	Empregado	Empregado	Empregado	Empregado	Empregado	Empregado	Empregado	Empregado	Empregado	Empregado	Empregado	Empregado	Empregado
REGIÃO NORDESTE		Tb013	Tb014	Tb001	Tb002	Tb003	Tb004	Tb005	Tb006	Tb007	Tb008	Tb009	Tb010	Tb011	Tb012
290020	Abaré/BA	22	0	5	0	10	0	4	0	0	0	3	0	0	0
220005	Acauã/PI	11	0	4	0	4	0	0	0	0	0	0	0	3	0
230030	Acopiara/CE	0	43	0	20	0	10	0	10	0	0	0	0	0	3
290035	Adustina/BA	39		10		21		8						1	
260030	Agrestina/PE	67	4	18	4	33	0	10	0	0	0	4	0	2	0
250010	Água Branca/PB	29	0	5	0	20	0	2	0	1	0	0	0	1	0
290040	Água Fria/BA	2		1		0		1		0		0		0	
240040	Água Nova/RN	15	0	4	0	4	0	4	0	2	0	0	0	1	0
220025	Alagoinha do Piauí/PI	0	9	0	1	0	2	0	2	0	2	0	1	0	1
290070	Alagoinhas/BA	0	218	0	44	0	69	0	105	0	0	0	0	0	0
210020	Alcântara/MA	47	0	17	0	15	0	8	0	5	0	0	0	2	0
250053	Alcantil/PB	13	0	3	0	6	0	3	0	0	0	0	0	1	0
240060	Almino Afonso/RN	7	0	2	0	2	0	2	0	0	0	0	0	1	0
230060	Altaneira/CE		18		4		5		4		0		4		1
220045	Alvorada do Gurguéia/PI	0	10	0	3	0	3	0	2	0	2	0	0	0	0
290100	Amargosa/BA	98	0	28	0	61	0	5	0	0	0	0	0	4	0
290110	Amélia Rodrigues/BA	1	39	0	12	0	13	0	14	0	0	0	0	1	0
290135	Andorinha/BA	37	27	4	2	27	20	0	3	0	0	4	2	2	0
240080	Angicos/RN	10	0		0		0		0		0		0		0
290170	Antônio Cardoso/BA	32	0	8	0	10	0	0	0	0	0	10	0	4	0
240090	Antônio Martins/RN	10	0	6	0	4	0	0	0	0	0	0	0	0	0
250077	Aparecida/PB	45	0	5	0	27	0	12	0	0	0	0	0	1	0
280030	Aracaju/SE	163	845	6	194	27	73	3	330	6	37	0	152	121	59
290220	Aramari/BA	27		6		8		12		0		0		1	
270030	Arapiraca/AL	293	0	33	0	134	0	20	0	28	0	62	0	16	0
250100	Araruna/PB	107	0	20	0	50	0	15	0	20	0	1	0	1	0
230140	Aratuba/CE	34	17	3	1	28	0	0	16	0	0	0	0	3	0
280040	Araúá/SE	29	0	4	0	15	0	4	0	0	0	3	0	3	0
240110	Areia Branca/RN	19	95	3	3	6	40	6	15	0	12	2	15	2	10
240120	Arês/RN	9	49	9	3	0	14	0	26	0	0	0	4	0	2
250135	Assunção/PB	25	0	9	0	10	0	5	0	0	0	0	0	1	0
220105	Assunção do Piauí/PI	6	10	4	3	2	4	0	2	0	0	0	0	0	1
240130	Augusto Severo/RN	10	0	5	0	3	0	1	0	0	0	0	0	1	0

TABELA Ge05 - INFORMAÇÕES SOBRE TRABALHADORES REMUNERADOS, SEGUNDO O TIPO DE SERVIÇO REALIZADO

ANO DE
REFERÊNCIA
2011

Município		Quantidade de trabalhadores remunerados alocados no manejo de resíduos sólidos, segundo o tipo de serviço realizado													
		Total		Coleta		Varrição		Capina e roçada		Unidades de processamento		Outros serviços		Gerenciais ou administrativos	
		Público	Privado	Público	Privado	Público	Privado	Público	Privado	Público	Privado	Público	Privado	Público	Privado
		Empregado	Empregado	Empregado	Empregado	Empregado	Empregado	Empregado	Empregado	Empregado	Empregado	Empregado	Empregado	Empregado	Empregado
Código	Nome/UF	Tb013	Tb014	Tb001	Tb002	Tb003	Tb004	Tb005	Tb006	Tb007	Tb008	Tb009	Tb010	Tb011	Tb012
REGIÃO NORDESTE															
230170	Aurora/CE	3	32	0	16	0	5	0	4	0	5	0	0	3	2
290260	Baixa Grande/BA	4	30												
220115	Baixa Grande do Ribeiro/PI	10	35	0	15	10	0	0	20	0	0	0	0	0	0
290265	Banzaê/BA	0		0		0		0		0		0		0	
240145	Baraúna/RN	0	17	0	5	0	4	0	2	0	0	0	5	0	1
250153	Baraúna/PB	7	0	7	0	0	0	0	0	0	0	0	0	0	0
290270	Barra/BA	0	54	0	13	0	26	0	3	0	0	0	10	0	2
220117	Barra D Alcântara/PI	36		5		20		9		0		0		2	
290290	Barra do Choça/BA	2	46	0	10	0	28	0	0	1	0	0	5	1	3
230195	Barreira/CE	35	0	18	0	8	0	6	0	0	0	0	0	3	0
290327	Barrocas/BA	34	0	8	0	12	0	0	0	0	0	10	0	4	0
230205	Barroquinha/CE	0	33	0	16	0	5	0	5	0	1	0	4	0	2
220155	Bela Vista do Piauí/PI	1	7	0	2	0	2	0	1	0	1	0	1	1	0
240160	Bento Fernandes/RN	24		5		15		0		0		1		3	
260180	Betânia/PE	31	0	4	0	21	0	0	0	2	0	1	0	3	0
230240	Boa Viagem/CE	198	0	22	0	51	0	9	0	0	0	93	0	23	0
270100	Boca da Mata/AL	81	1	25	1	45	0	10	0	0	0	0	0	1	0
240165	Bodó/RN	6	0	2	0	4	0	0	0	0	0	0	0	0	0
240170	Bom Jesus/RN	0	16		8		2	2	2		1		2		1
290395	Bom Jesus da Serra/BA	0	1	0	0	0	0	0	0	0	0	0	0	0	1
290400	Boninal/BA	32	28	1	2	30	0	0	25	0	0	0	0	1	1
280067	Boquim/SE	6	42	2	2	1	22	1	10	1	7	0	0	1	1
260250	Brejinho/PE	4	9	0	2	4	7	0	0	0	0	0	0	0	0
260260	Brejo da Madre de Deus/PE	45	74	14	0	28	60	0	0	1	0	0	10	2	4
230250	Brejo Santo/CE	182	0	44	0	94	0	20	0	3	0	10	0	11	0
290450	Brotas de Macaúbas/BA	31	4	4	4	23	0	0	0	0	0	0	0	4	0
290460	Brumado/BA	0	147	0	18	0	81	0	37	0	2	0	2	0	7
210230	Buriti Bravo/MA	29	0	12	0	10	0	5	0	1	0	0	0	1	0
260290	Cabo de Santo Agostinho/PE	113	553	0	259	0	172	0	57	0	0	98	50	15	15
290515	Caetanópolis/BA	22	0	4	0	13	0	3	0	0	0	0	0	2	0
290520	Caetité/BA	165	0	36	0	110	0	0	0	0	0	16	0	3	0
240185	Caipara do Norte/RN	4	0	2	0	1	0	0	0	0	0	0	0	1	0
240200	Caicó/RN	134	0	25	0	20	0	20	0	4	0	60	0	5	0

TABELA Ge05 - INFORMAÇÕES SOBRE TRABALHADORES REMUNERADOS, SEGUNDO O TIPO DE SERVIÇO REALIZADO

ANO DE
REFERÊNCIA
2011

Município	Quantidade de trabalhadores remunerados alocados no manejo de resíduos sólidos, segundo o tipo de serviço realizado													
	Total		Coleta		Varrição		Capina e roçada		Unidades de processamento		Outros serviços		Gerenciais ou administrativos	
	Público	Privado	Público	Privado	Público	Privado	Público	Privado	Público	Privado	Público	Privado	Público	Privado
	Empregado	Empregado	Empregado	Empregado	Empregado	Empregado	Empregado	Empregado	Empregado	Empregado	Empregado	Empregado	Empregado	Empregado
Código	Tb013	Tb014	Tb001	Tb002	Tb003	Tb004	Tb005	Tb006	Tb007	Tb008	Tb009	Tb010	Tb011	Tb012
REGIÃO NORDESTE														
250370 Cajazeiras/PB	60													
220207 Cajazeiras do Piauí/PI	14	0	5	0	4	0	5	0	0	0	0	0	0	0
220209 Caldeirão Grande do Piauí/PI	14	0	5	0	4	0	5	0	0	0	0	0	0	0
290560 Camacan/BA	56	30	5	0	47	0	0	22	0	0	0	8	4	0
290570 Camaçari/BA	159	701	34	87	0	347	0	144	21	0	22	63	82	60
260350 Camocim de São Félix/PE	24	8	0	8	22	0	2	0	0	0	0	0	0	0
250400 Campina Grande/PB	485	153	0	118	330	0	120	0	5	7	20	0	10	28
270140 Campo Alegre/AL	91	0	33	0	36	0	18	0	0	0	0	0	4	0
290600 Campo Formoso/BA		108		9		72		22		0		0		5
220220 Campo Maior/PI	175	0	65	0	23	0	60	0	0	0	24	0	3	0
290650 Candeias/BA	55	171	0	31	20	100	0	20	0	0	10	20	25	0
290660 Candiba/BA	46	0	10	0	15	0	15	0	3	0	0	0	3	0
240220 Canguaretama/RN	55	0	24	0	20	0	8	0	0	0	3	0	0	0
280120 Canindé de São Francisco/SE	1	168	1	12	0	150	0	0	0	0	0	0	0	6
270170 Capela/AL	38	0	22	0	11	0	3	0	0	0	0	0	2	0
290687 Capim Grosso/BA	50	37	0	37	36	0	6	0	0	0	0	0	8	0
240230 Caraúbas/RN	10	0		0		0		0		0		0		0
290690 Caravelas/BA	89	8	30	4	45	0	10	1	0	1	0	0	4	2
290700 Cardeal da Silva/BA	2	21	0	5	0	7	0	2	0	1	0	6	2	0
290710 Carinhanha/BA	0	43	0	2	0	35	0	5	0	0	0	0	0	1
230310 Cariré/CE	68	0	15	0	7	0	10	0	0	0	33	0	3	0
230320 Caririaçu/CE	32	16	0	2	17	7	8	0	0	0	7	6	0	1
230330 Cariús/CE	26	24	0	6	0	12	3	5	0	0	20	0	3	1
240240 Carnaúba dos Dantas/RN	21	0	5	0	9	0	6	0	0	0	0	0	1	0
230340 Caraubal/CE	2	36	0	15	0	15	0	3	0	1	0	0	2	2
220260 Castelo do Piauí/PI	63	0	24	0	35	0	0	0	0	0	0	0	4	0
290730 Castro Alves/BA	56	0	14	0	36	0	4	0	0	0	0	0	2	0
290750 Catu/BA	0	100	0		0		0		0		0		0	
250435 Caturité/PB	15	0	2	0	5	0	3	0	2	0	2	0	1	0
230370 Caucaia/CE	95	119	50	8	20	9	10	10	0	70	5	20	10	2
210300 Caxias/MA	320	0	86	0	160	0	53	0	3	0	0	0	18	0
260430 Cedro/PE	18	39	0	5	14	18	0	15	0	0	0	0	4	1
240270 Cerro Corá/RN	10	3												

TABELA Ge05 - INFORMAÇÕES SOBRE TRABALHADORES REMUNERADOS, SEGUNDO O TIPO DE SERVIÇO REALIZADO

ANO DE
REFERÊNCIA
2011

Município		Quantidade de trabalhadores remunerados alocados no manejo de resíduos sólidos, segundo o tipo de serviço realizado													
		Total		Coleta		Varrição		Capina e roçada		Unidades de processamento		Outros serviços		Gerenciais ou administrativos	
		Público	Privado	Público	Privado	Público	Privado	Público	Privado	Público	Privado	Público	Privado	Público	Privado
		Empregado	Empregado	Empregado	Empregado	Empregado	Empregado	Empregado	Empregado	Empregado	Empregado	Empregado	Empregado	Empregado	Empregado
Código	Nome/UF	Tb013	Tb014	Tb001	Tb002	Tb003	Tb004	Tb005	Tb006	Tb007	Tb008	Tb009	Tb010	Tb011	Tb012
REGIÃO NORDESTE															
290770	Chorrochó/BA	23	0	10	0	6	0	5	0	0	0	2	0	0	0
290790	Cipó/BA	1	55	0	20	0	25	0	4	0	0	0	2	1	4
290800	Coaraci/BA	36	0	10	0	18	0	0	0	0	0	0	0	8	0
210330	Codó/MA	22	231	0	69	0	85	22	60	0	0	0	12	0	5
250460	Conde/PB	40	40	8	33	13	0	10	0	2	0	5	6	2	1
250470	Congo/PB	24	0	4	0	15	0	2	0	0	0	0	0	3	0
240280	Coronel Ezequiel/RN	5	0		0		0		0		0		0		0
240290	Coronel João Pessoa/RN	10	0		0		0		0		0		0		0
290920	Coronel João Sá/BA	43	0	3	0	40	0	0	0	0	0	0	0	0	0
260480	Cortês/PE	47	1	14	1	32	0	0	0	0	0	0	0	1	0
290940	Cotegipe/BA	13	0	6	0	6	0	0	0	0	0	0	0	1	0
230420	Crato/CE	0	56	0	20	0	12	0	20	0	2	0	0	0	2
230423	Croatá/CE	6	82	0	28	0	43	0	10	0	0	5	0	1	1
230425	Cruz/CE	0	29	0	20	0	6	0	2	0	0	0	1	0	0
240300	Cruzeta/RN	18	0	5	0	9	0	3	0	1	0	0	0	0	0
280190	Cumbe/SE	13	0	4	0	6	0	2	0	0	0	0	0	1	0
290990	Curaçá/BA	0	62	0	7	0	25	0	8	0	20	0	0	0	2
240310	Currais Novos/RN	4	62	0	18	0	12	0	27	2	0	0	2	2	3
250530	Curral Velho/PB	8													
210370	Cururupu/MA	66	0	17	0	20	0	12	0	0	0	15	0	2	0
270240	Delmiro Gouveia/AL	150	0	56	0	40	0	20	0	10	0	10	0	14	0
291020	Dom Macedo Costa/BA	21	1	4	1	10	0	6	0	0	0	0	0	1	0
240330	Encanto/RN	28		6		6		10		0		5		1	
250600	Esperança/PB	12	109	0	60	0	45	4	0	0	0	2	0	6	4
240360	Extremoz/RN	33	65	10	12	4	10	4	14	2	5	10	18	3	6
230430	Farias Brito/CE	0	44	0	14	0	12	0	14	0	1	0	2	0	1
291075	Fátima/BA	29	0	9	0	15	0	2	0	0	0	1	0	2	0
291077	Feira da Mata/BA	18	8	3	2	10	4	4	2	0	0	0	0	1	0
291080	Feira de Santana/BA		482		149		80		207		0		0		46
240375	Fernando Pedroza/RN	5	0	2	0	1	0	1	0	0	0	0	0	1	0
260550	Ferreiros/PE	45	0	15	0	25	0	2	0	0	0	0	0	3	0
220380	Flores do Piauí/PI	0	25	0	6	0	10	0	6	0	0	0	2	0	1
291100	Floresta Azul/BA	50	0	8	0	25	0	10	0	5	0	0	0	2	0

TABELA Ge05 - INFORMAÇÕES SOBRE TRABALHADORES REMUNERADOS, SEGUNDO O TIPO DE SERVIÇO REALIZADO

ANO DE
REFERÊNCIA
2011

Município	Quantidade de trabalhadores remunerados alocados no manejo de resíduos sólidos, segundo o tipo de serviço realizado													
	Total		Coleta		Varrição		Capina e roçada		Unidades de processamento		Outros serviços		Gerenciais ou administrativos	
	Público	Privado	Público	Privado	Público	Privado	Público	Privado	Público	Privado	Público	Privado	Público	Privado
	Empregado	Empregado	Empregado	Empregado	Empregado	Empregado	Empregado	Empregado	Empregado	Empregado	Empregado	Empregado	Empregado	Empregado
Código	Tb013	Tb014	Tb001	Tb002	Tb003	Tb004	Tb005	Tb006	Tb007	Tb008	Tb009	Tb010	Tb011	Tb012
REGIÃO NORDESTE														
230435 Forquilha/CE	3	65	0	22	0	13	0	6	0	22	3	0	0	2
230440 Fortaleza/CE	918	2.923	21	1.546	677	275	0	869	17	91	0	0	203	142
240390 Francisco Dantas/RN	0	18	0	5	0	10	0	2	0	0	0	0	0	1
220430 Fronteiras/PI	22	26	6	0	0	25	10	0	4	0	0	0	2	1
240400 Frutuoso Gomes/RN	20	10	5	0	10	10	5	0	0	0	0	0	0	0
230460 General Sampaio/CE	32		15		9		5		2		0		1	
291130 Gentio do Ouro/BA	48	0	10	0	15	0	20	0	1	0	1	0	1	0
220440 Gilbués/PI	1	17	0	4	0	6	0	6	0	0	0	0	1	1
260620 Goiana/PE	46	110	0	15	18	40	12	20	4	8	0	22	12	5
240420 Goianinha/RN	0	54	0	22	0	12	0	12	0	0	0	5	0	3
291150 Gongogi/BA	20	0	6	0	8	0	2	0	1	0	2	0	1	0
260640 Gravatá/PE	0	90	0	20	0	40	0	15	0	8	0	2	0	5
291185 Heliópolis/BA	40	0	10	0	15	0	5	0	0	0	10	0	0	0
230520 Hidrolândia/CE	12	38	5	16	5	10	0	10	0	0	0	0	2	2
210500 Humberto de Campos/MA	28	0		0		0		0		0		0		0
291240 Ibipê/BA	26	40	4	10	8	10	5	5	4	5	2	5	3	5
230535 Icapuí/CE	0	30	0	20	0	0	0	8	0	0	0	0	0	2
230540 Icó/CE	2	60	0	30	0	25	0	5	1	0	0	0	1	0
240460 Ielmo Marinho/RN	8	4	3	0	0	2	2	0	0	0	2	2	1	0
270310 Igaci/AL	71	0	24	0	26	0	8	0	3	0	8	0	2	0
291340 Igaporã/BA	26	0	5	0	17	0	1	0	0	0	2	0	1	0
210530 Imperatriz/MA	4	261	0	110	0	40	0	80	0	6	0	10	4	15
260710 Ingazeira/PE	25	0	11	0	14	0	0	0	0	0	0	0	0	0
291400 Ipirá/BA	0	71	0	10	0	36	0	18	0	0	0	2	0	5
240480 Ipueira/RN	25	0	5	0	9	0	2	0	0	0	6	0	3	0
291440 Iraquara/BA	50													
291460 Irecê/BA	6	77	1	19	1	40	1	10	1	5	1	1	1	2
291470 Itaberaba/BA	51	58	0	15	20	31	30	11	0	0	0	0	1	1
291480 Itabuna/BA	243	82	0	73	155	0	65	0	4	9	0	0	19	0
291490 Itacaré/BA	0	47	0	13	0	27	0	4	0	1	0	0	0	2
291510 Itagi/BA	14	0	9	0	0	0	2	0	0	0	0	0	3	0
230620 Itaíba/CE	10	3	3	1	5	1	2	1	0	0	0	0	0	0
230625 Itaitinga/CE	0	53	0	21	0	15	0	12	0	1	0	2	0	2

TABELA Ge05 - INFORMAÇÕES SOBRE TRABALHADORES REMUNERADOS, SEGUNDO O TIPO DE SERVIÇO REALIZADO

ANO DE
REFERÊNCIA
2011

Município	Quantidade de trabalhadores remunerados alocados no manejo de resíduos sólidos, segundo o tipo de serviço realizado													
	Total		Coleta		Varrição		Capina e roçada		Unidades de processamento		Outros serviços		Gerenciais ou administrativos	
	Público	Privado	Público	Privado	Público	Privado	Público	Privado	Público	Privado	Público	Privado	Público	Privado
	Empregado	Empregado	Empregado	Empregado	Empregado	Empregado	Empregado	Empregado	Empregado	Empregado	Empregado	Empregado	Empregado	Empregado
Código	Tb013	Tb014	Tb001	Tb002	Tb003	Tb004	Tb005	Tb006	Tb007	Tb008	Tb009	Tb010	Tb011	Tb012
REGIÃO NORDESTE														
240485 Itajá/RN	14	0	5	0	3	0	2	0	1	0	1	0	2	0
260765 Itambé/PE	114	0	38	0	50	0	16	0	0	0	6	0	4	0
210540 Itapecuru Mirim/MA	59	97	12	25	0	32	12	12	6	18	24	6	5	4
291640 Itapetinga/BA	167	20	40	5	121	9	0	6	0	0	0	0	6	0
291650 Itapicuru/BA	22	10	4	0	10	10	8	0	0	0	0	0	0	0
230640 Itapipoca/CE	3	105	0	32	0	35	0	35	2	0	0	0	1	3
260775 Itapissuma/PE	43	10	2	10	18	0	12	0	0	0	8	0	3	0
280320 Itaporanga d Ajuda/SE	2	161	0	15	0	63	0	64	0	15	0	0	2	4
291680 Itarantim/BA	12	24	3	6	7	15	1	2	0	0	0	0	1	1
210542 Itinga do Maranhão/MA	0	53	0	42	0	0	0	5	0	5	0	0	0	1
291690 Itiruçu/BA	12	0	4	0	5	0	2	0	0	0	0	0	1	0
260790 Jaboatão dos Guararapes/PE	0	1.187	0	413	0	119	0	113	0	140	0	369	0	33
240500 Jaçaná/RN	28	0	8	0	12	0	0	0	1	0	6	0	1	0
291740 Jacaraci/BA	26	0	3	0	16	0	4	0	0	0	2	0	1	0
291750 Jacobina/BA	28	164	0	41	0	75	6	39	0	0	21	8	1	1
270350 Jacuípe/AL	16	0	5	0	4	0	4	0	1	0	0	0	2	0
291760 Jaguaquara/BA	240	0	42	0	155	0	18	0	0	0	9	0	16	0
291790 Jandaira/BA	36	0	10	0	15	0	5	0	0	0	4	0	2	0
240540 Japi/RN	7	0	4	0	2	0	0	0	0	0	0	0	1	0
240560 Jardim de Piranhas/RN	32	0	5	0	14	0	6	0	0	0	4	0	3	0
210545 Jatobá/MA	3	22	0	2	0	12	0	5	0	1	0	1	3	1
260805 Jatobá/PE	0	16	0	6	0	10	0	0	0	0	0	0	0	0
291810 Jeremoabo/BA	50	0	20	0	20	0	10	0	0	0	0	0	0	0
291830 Jitaúna/BA	28	0	8	0	16	0	3	0	0	0	0	0	1	0
240580 João Câmara/RN	13	0	5	0	3	0	1	0	2	0	1	0	1	0
250750 João Pessoa/PB	1.538	950	120	460	390	160	150	170	0	70	0	0	878	90
220545 Joca Marques/PI	8	0	1	0	2	0	4	0	0	0	0	0	1	0
240600 José da Penha/RN	6		3		0		2		0		0		1	
230730 Juazeiro do Norte/CE		336		82		200		51		2			0	1
210565 Junco do Maranhão/MA	12	0	6	0	2	0	3	0	0	0	0	0	1	0
250790 Juripiranga/PB	20	5	8	0	5	5	5	0	0	0	0	0	2	0
291860 Jussiape/BA	30	0	8	0	14	0	4	0	1	0	1	0	2	0
291870 Lafaiete Coutinho/BA	38													

TABELA Ge05 - INFORMAÇÕES SOBRE TRABALHADORES REMUNERADOS, SEGUNDO O TIPO DE SERVIÇO REALIZADO

ANO DE
REFERÊNCIA
2011

Município		Quantidade de trabalhadores remunerados alocados no manejo de resíduos sólidos, segundo o tipo de serviço realizado													
		Total		Coleta		Varrição		Capina e roçada		Unidades de processamento		Outros serviços		Gerenciais ou administrativos	
Código	Nome/UF	Público	Privado	Público	Privado	Público	Privado	Público	Privado	Público	Privado	Público	Privado	Público	Privado
		Empregado	Empregado	Empregado	Empregado	Empregado	Empregado	Empregado	Empregado	Empregado	Empregado	Empregado	Empregado	Empregado	Empregado
REGIÃO NORDESTE		Tb013	Tb014	Tb001	Tb002	Tb003	Tb004	Tb005	Tb006	Tb007	Tb008	Tb009	Tb010	Tb011	Tb012
280350	Lagarto/SE	11	135	0	16	6	34	4	55	0	2	0	22	1	6
240620	Lagoa d Anta/RN	39	0	8	0	17	0	5	0	0	0	8	0	1	0
240630	Lagoa de Pedras/RN	13	14	9	5	3	5	0	4	0	0	0	0	1	0
210592	Lagoa do Mato/MA	5	0	5	0	0	0	0	0	0	0	0	0	0	0
220559	Lagoa do Sítio/PI	14	0	5	0	4	0	5	0	0	0	0	0	0	0
260875	Lagoa Grande/PE	63	63	5	12	30	15	10	12	5	3	8	13	5	8
240650	Lagoa Nova/RN	25	0	8	0	5	0	4	0	2	0	5	0	1	0
291900	Lajedinho/BA	14	0	5	0	9	0	0	0	0	0	0	0	0	0
291915	Lapão/BA	5	20												
291920	Lauro de Freitas/BA	351	227	0	78	169	0	114	0	7	0	54	137	7	12
291930	Lençóis/BA	27	0	8	0	12	0	5	0	0	0	0	0	2	0
291940	Licínio de Almeida/BA	19	17	19	0	0	12	0	5	0	0	0	0	0	0
250850	Livramento/PB	42	0	8	0	13	0	10	0	0	0	3	0	8	0
291950	Livramento de Nossa Senhora/BA	101	45	15	0	70	35	11	10	0	0	0	0	5	0
240690	Lucrécia/RN	0	1	0	1	0	0	0	0	0	0	0	0	0	0
291955	Luís Eduardo Magalhães/BA	0	54	0	20	0	30	0	0	0	3	0	0	0	1
240700	Luís Gomes/RN	38	0	14	0	17	0	6	0	0	0	0	0	1	0
270430	Maceió/AL	381	1.270	6	420	92	141	37	108	24	126	165	352	57	123
291990	Macururé/BA	20	0	8	0	7	0	3	0	0	0	1	0	1	0
250870	Mãe D Água/PB	16	0	6	0	9	0	0	0	0	0	0	0	1	0
292010	Mairi/BA	33	25	8	0	10	10	10	10	5	5	0	0	0	0
270440	Major Isidoro/AL	60	0		0		0		0		0		0		0
220590	Manoel Emídio/PI	30	0	10	0	10	0	10	0	0	0	0	0	0	0
230765	Maracanaú/CE	26	246	0	130	19	18	0	78	3	14	0	0	4	6
292060	Maragogipe/BA	100	100												
260920	Maraial/PE	42	0	15	0	22	0	2	0	0	0	0	0	3	0
230770	Maranguape/CE	73	0	45	0	25	0	0	0	0	0	0	0	3	0
220600	Marcos Parente/PI	13		5		4		3		0		0		1	
240740	Martins/RN	41		0		40		0		0		0		1	
230800	Massapê/CE	78	0	20	0	15	0	30	0	2	0	8	0	3	0
292100	Mata de São João/BA	179	0	24	0	80	0	59	0	0	0	10	0	6	0
210663	Matões do Norte/MA	0	53	0	12	0	12	0	21	0	0	0	6	0	2
270520	Messias/AL	61	0		0		0		0		0		0		

TABELA Ge05 - INFORMAÇÕES SOBRE TRABALHADORES REMUNERADOS, SEGUNDO O TIPO DE SERVIÇO REALIZADO

ANO DE
REFERÊNCIA
2011

Município		Quantidade de trabalhadores remunerados alocados no manejo de resíduos sólidos, segundo o tipo de serviço realizado													
		Total		Coleta		Variação		Capina e roçada		Unidades de processamento		Outros serviços		Gerenciais ou administrativos	
		Público	Privado	Público	Privado	Público	Privado	Público	Privado	Público	Privado	Público	Privado	Público	Privado
		Empregado	Empregado	Empregado	Empregado	Empregado	Empregado	Empregado	Empregado	Empregado	Empregado	Empregado	Empregado	Empregado	Empregado
Código	Nome/UF	Tb013	Tb014	Tb001	Tb002	Tb003	Tb004	Tb005	Tb006	Tb007	Tb008	Tb009	Tb010	Tb011	Tb012
REGIÃO NORDESTE															
240760	Messias Targino/RN	0	33	0	10	0	5	0	5	0	2	0	10	0	1
230830	Milagres/CE	42		6		16		16							
220635	Milton Brandão/PI	1	0	1	0	0	0	0	0	0	0	0	0	0	0
210670	Mirador/MA	1	2	0	2	0	0	0	0	0	0	0	0	1	0
260930	Mirandiba/PE	13	0	4	0	5	0	0	0	0	0	3	0	1	0
292145	Mirante/BA	15	0	4	0	6	0	2	0	2	0	0	0	1	0
220640	Monsenhor Gil/PI	0	25	0	5	0	5	0	12	0	0	0	0	0	3
230860	Monsenhor Tabosa/CE	23	40	8	14	6	16	8	8	0	0	0	0	1	2
250960	Monte Horebe/PB	10	8	5	8	5	0	0	0	0	0	0	0	0	0
220667	Morro do Chapéu do Piauí/PI	6	0	5	0	0	0	0	0	1	0	0	0	0	0
240800	Mossoró/RN	31	190	0	65	15	60	10	60	1	0	0	0	5	5
292190	Mucugê/BA	18	0	18	0	0	0	0	0	0	0	0	0	0	0
230910	Mulungu/CE	47	2	8	2	27	0	12	0	0	0	0	0	0	0
292220	Muniz Ferreira/BA	0	23	0	6	0	16	0	0	0	0	0	0	0	1
292230	Muritiba/BA	35	5	26	5	4	0	0	0	0	0	0	0	5	0
240810	Natal/RN	1.393	718	182	430	152	135	34	20	26	41	559	51	440	41
260950	Nazaré da Mata/PE	34	0	9	0	16	0	1	0	1	0	5	0	2	0
240820	Nísia Floresta/RN	0	20	0	20	0	20	0		0		0		0	
292265	Nordestina/BA	16	0	5	0	10	0	0	0	0	0	0	0	1	0
280445	Nossa Senhora Aparecida/SE	28	0	4	0	16	0	6	0	0	0	0	0	2	0
220675	Nossa Senhora de Nazaré/PI	14	0	3	0	6	0	3	0	1	0	0	0	1	0
280480	Nossa Senhora do Socorro/SE	5	75	0	35	0	20	0	10	0	5	0	0	5	5
292300	Nova Viçosa/BA	146	118	48	60	98	18	0	18	0	8	0	14	0	0
230945	Ocara/CE	35	0	17	0	13	0	4	0	0	0	0	0	1	0
251040	Olho D ÁGUA/PB	23	0	6	0	12	0	1	0	1	0	2	0	1	0
270570	Olho D ÁGUA das Flores/AL	36	12	10	12	20	0	5	0	0	0	0	0	1	0
260960	Olinda/PE	30	512	0	176	0	90	0	25	10	5	20	209	0	7
292310	Olindina/BA	2	27	0	6	0	10	0	10	0	0	1	0	1	1
260970	Orobó/PE	23	0	3	0	15	0	5	0	0	0	0	0	0	0
270610	Ouro Branco/AL	38	0	17	0	13	0	7	0	0	0	0	0	1	0
230970	Pacatuba/CE	73	20	49	11	9	0	11	0	0	4	4	0	0	5
280490	Pacatuba/SE	11	0	10	0	1	0	0	0	0	0	0	0	0	0
231025	Paraipaba/CE	47	15	0	15	30	0	17	0	0	0	0	0	0	0

TABELA Ge05 - INFORMAÇÕES SOBRE TRABALHADORES REMUNERADOS, SEGUNDO O TIPO DE SERVIÇO REALIZADO

ANO DE
REFERÊNCIA
2011

Município		Quantidade de trabalhadores remunerados alocados no manejo de resíduos sólidos, segundo o tipo de serviço realizado													
		Total		Coleta		Varrição		Capina e roçada		Unidades de processamento		Outros serviços		Gerenciais ou administrativos	
		Público	Privado	Público	Privado	Público	Privado	Público	Privado	Público	Privado	Público	Privado	Público	Privado
		Empregado	Empregado	Empregado	Empregado	Empregado	Empregado	Empregado	Empregado	Empregado	Empregado	Empregado	Empregado	Empregado	Empregado
Código	Nome/UF	Tb013	Tb014	Tb001	Tb002	Tb003	Tb004	Tb005	Tb006	Tb007	Tb008	Tb009	Tb010	Tb011	Tb012
REGIÃO NORDESTE															
231030	Parambu/CE	93	19	0	19	52	0	40	0	0	0	0	0	1	0
292360	Paramirim/BA	19	0	12	0	0	0	6	0	0	0	0	0	1	0
240890	Parellhas/RN	58	0	9	0	31	0	5	0	1	0	10	0	2	0
292380	Paripiranga/BA	0	30	0	4	0	21	0	0	0	0	0	5	0	0
220770	Parnaíba/PI	0	119	0	0	0	0	0	113	0	0	0	6	0	0
240325	Parnamirim/RN	27	182	0	59	10	24	10	71	0	0	7	22	0	6
251080	Patos/PB	10	73	5	33	0	25	0	10	2	0	0	0	3	5
240940	Pau dos Ferros/RN	65	0	9	0	7	0	12	0	0	0	25	0	12	0
220780	Paulistana/PI	26		10		8		6		0		0		2	
292400	Paulo Afonso/BA	0	142	0	0	0	73	0	57	0	12	0	0	0	0
240950	Pedra Grande/RN	0	15	2	4	2	0				4	3		2	
251110	Pedra Lavrada/PB	11	4	3	0	6	0	0	0	0	0	0	4	2	0
240960	Pedra Preta/RN	8	0	4	0	2	0	1	0	0	0	0	0	1	0
292420	Pedro Alexandre/BA	19	0	8	0	7	0	3	0	0	0	1	0	0	0
240980	Pedro Velho/RN	9	0	5	0	2	0	1	0	0	0	0	0	1	0
231070	Pentecoste/CE	0	51	0	24	0	11	0	16	0	0	0	0	0	0
251140	Picuí/PB	4	10	0	10	4	0	0	0	0	0	0	0	0	0
251150	Pilar/PB	36	0	8	0	8	0	10	0	7	0	0	0	3	0
241000	Pilões/RN	9	0	5	0	2	0	1	0	0	0	0	0	1	0
251160	Pilões/PB	15	0		0		0		0		0		0		0
292450	Pindai/BA	51	0	7	0	30	0	1	0	0	0	11	0	2	0
231085	Pindoretama/CE	13	52	4	20	6	18	0	14	2	0	0	0	1	0
210860	Pinheiro/MA	68	0	33	0	13	0	11	0	0	0	0	0	11	0
231090	Piquet Carneiro/CE	3	29	0	13	3	4	0	12	0		0		0	1
251180	Pirpirituba/PB	35	0	14	0	10	0	10	0	0	0	0	0	1	0
251207	Poço de José de Moura/PB	10	0	6	0	0	0	3	0	0	0	1	0	0	0
280540	Poço Redondo/SE	69	3	9	3	52	0	2	0	0	0	2	0	4	0
251210	Pombal/PB	56	9	20	9	25	0	8	0	0	0	0	0	3	0
241020	Portalegre/RN	24	12	4	9	15	0	2	2	0	0	2	1	1	0
280560	Porto da Folha/SE	84	4	11	3	63	0	7	0	0	0	0	0	3	1
241025	Porto do Mangue/RN	0	15	0	4	0	5	0	3	0	0	0	0	0	3
292560	Presidente Dutra/BA	73	0	14	0	45	0	2	0	0	0	9	0	3	0
292570	Presidente Jânio Quadros/BA	24	0	5	0	12	0	5	0	0	0	0	0	2	0

TABELA Ge05 - INFORMAÇÕES SOBRE TRABALHADORES REMUNERADOS, SEGUNDO O TIPO DE SERVIÇO REALIZADO

ANO DE
REFERÊNCIA
2011

Município		Quantidade de trabalhadores remunerados alocados no manejo de resíduos sólidos, segundo o tipo de serviço realizado													
		Total		Coleta		Variação		Capina e roçada		Unidades de processamento		Outros serviços		Gerenciais ou administrativos	
Código	Nome/UF	Público	Privado	Público	Privado	Público	Privado	Público	Privado	Público	Privado	Público	Privado	Público	Privado
		Empregado	Empregado	Empregado	Empregado	Empregado	Empregado	Empregado	Empregado	Empregado	Empregado	Empregado	Empregado	Empregado	Empregado
REGIÃO NORDESTE		Tb013	Tb014	Tb001	Tb002	Tb003	Tb004	Tb005	Tb006	Tb007	Tb008	Tb009	Tb010	Tb011	Tb012
292575	Presidente Tancredo Neves/BA	70	0	7	0	45	0	15	0	0	0	0	0	3	0
261140	Primavera/PE	80	0	8	0	27	0	4	0	0	0	34	0	7	0
220865	Queimada Nova/PI	7	0	2	0	1	0	1	0	1	0	1	0	1	0
292590	Quijingue/BA	73	0	20	0	30	0	18	0	1	0	0	0	4	0
251260	Quixabá/PB	9	0		0		0		0		0		0		0
292593	Quixabeira/BA	0	35	0	10	0	13	0	8	0	0	0	0	0	4
241060	Rafael Godeiro/RN	7	0	4	0	2	0	0	0	0	0	0	0	1	0
261160	Recife/PE	496	2.475	24	1.050	16	868	0	383	0	0	128	59	328	115
241070	Riacho da Cruz/RN	10	30	4	3	6	10	0	5	0	5	0	5	0	2
241080	Riacho de Santana/RN		0		0		0		0		0		0		0
280600	Ribeirópolis/SE	32	0	8	0	12	0	2	0	0	0	9	0	1	0
292690	Rio do Pires/BA	78	0	12	0	48	0	10	0	4	0	1	0	3	0
261190	Rio Formoso/PE	69		6		52		6		2		0		3	
270770	Rio Largo/AL	2	62	2	10	0	38	0	7	0	1	0	6	0	0
292700	Rio Real/BA	69	34	3	7	65	25	0	0	0	1	0	0	1	1
251290	Rio Tinto/PB	56	0	11	0	21	0	4	0	0	0	14	0	6	0
292710	Rodelas/BA	69	0	10	0	49	0	4	0	0	0	6	0	0	0
241110	Ruy Barbosa/RN	11	0	5	0	3	0	2	0	0	0	0	0	1	0
292740	Salvador/BA	779	3.463	39	1.176	42	1.565	0	293	13	160	579	53	106	216
292750	Santa Bárbara/BA	82	0	24	0	40	0	13	0	5	0	0	0	0	0
240933	Santa Maria/RN	9	0	5	0	2	0	1	0	0	0	0	0	1	0
292810	Santa Maria da Vitória/BA	109	0	28	0	40	0	14	0	2	0	18	0	7	0
270800	Santana do Ipanema/AL	75	0	3	0	20	0	20	0	2	0	27	0	3	0
241140	Santana do Matos/RN	23	0	12	0	10	0	0	0	0	0	0	0	1	0
241142	Santana do Seridó/RN	10	0	3	0	2	0	2	0	1	0	1	0	1	0
251370	Santa Rita/PB	45	18	0	12	34	0	9	0	0	1	0	0	2	5
292840	Santa Rita de Cássia/BA	71	0	12	0	56	0	2	0	0	0	0	0	1	0
292880	Santo Estêvão/BA	83	0	24	0	57	0	0	0	0	0	0	0	2	0
241170	São Bento do Trairi/RN	8	0	4	0	2	0	1	0	0	0	0	0	1	0
261310	São Caitano/PE	46	31	11	4	25	14	0	2	0	0	10	11	0	0
292890	São Desidério/BA	63		15		28		0		14		0		6	
220960	São Félix do Piauí/PI	14	0	5	0	4	0	5	0	0	0	0	0	0	0
251398	São Francisco/PB	3	13	0	5	3	0	0	8	0	0	0	0	0	0

TABELA Ge05 - INFORMAÇÕES SOBRE TRABALHADORES REMUNERADOS, SEGUNDO O TIPO DE SERVIÇO REALIZADO

ANO DE
REFERÊNCIA
2011

Município		Quantidade de trabalhadores remunerados alocados no manejo de resíduos sólidos, segundo o tipo de serviço realizado													
		Total		Coleta		Varrição		Capina e roçada		Unidades de processamento		Outros serviços		Gerenciais ou administrativos	
Código	Nome/UF	Público	Privado	Público	Privado	Público	Privado	Público	Privado	Público	Privado	Público	Privado	Público	Privado
		Empregado	Empregado	Empregado	Empregado	Empregado	Empregado	Empregado	Empregado	Empregado	Empregado	Empregado	Empregado	Empregado	Empregado
REGIÃO NORDESTE		Tb013	Tb014	Tb001	Tb002	Tb003	Tb004	Tb005	Tb006	Tb007	Tb008	Tb009	Tb010	Tb011	Tb012
220965	São Francisco de Assis do Piauí/PI	15	0	4	0	6	0	2	0	0	0	2	0	1	0
292920	São Francisco do Conde/BA	9	210	0	26	0	60	0	39	0	0	0	77	9	8
241190	São Francisco do Oeste/RN	21	4												
292925	São Gabriel/BA	0	24	0	6	0	10	0	4	0	2	0	0	0	2
241200	São Gonçalo do Amarante/RN	50	193	0	20	0	30	7	33	0	0	37	100	6	10
220985	São João da Canabrava/PI	12	0	3	0	5	0	3	0	0	0	0	0	1	0
220995	São João da Varjota/PI	14	0	5	0	4	0	5	0	0	0	0	0	0	0
250070	São João do Rio do Peixe/PB	2	8	0	3	0	3	0	2	0	0	0	0	2	0
241210	São João do Sabugi/RN	9	0	5	0	2	0	1	0	0	0	0	0	1	0
211107	São João do Soter/MA	32	0	7	0	20	0	4	0	0	0	0	0	1	0
241220	São José de Mipibu/RN	28	36												
211120	São José de Ribamar/MA	8	191	0	42	0	102	0	32	3	8	0	0	5	7
251465	São José do Brejo do Cruz/PB	13	0	3	0	4	0	4	0	0	0	0	0	2	0
221005	São José do Divino/PI		9		3		0		6		0		0		0
221020	São José do Piauí/PI	0	10	0	6	0	3	0	0	0	0	0	0	0	1
241240	São José do Seridó/RN	9	0	5	0	2	0	1	0	0	0	0	0	1	0
221030	São Julião/PI	0	25	0	3	0	14	0	5	0	2	0	0	0	1
261370	São Lourenço da Mata/PE	40	96	0	56	0	20	40	12	0	0	0	0	0	8
211130	São Luís/MA		1.250		164		302		225		70		439		50
251490	São Mamede/PB	40	0	15	0	8	0	8	0	3	0	4	0	2	0
292940	São Miguel das Matas/BA	35	0	12	0	23	0	0	0	0	0	0	0	0	0
241255	São Miguel do Gostoso/RN	38	0	25	0	10	0	2	0	0	0	0	0	1	0
270860	São Miguel dos Campos/AL	227	0	5	0	195	0	12	0	0	0	0	0	15	0
241260	São Paulo do Potengi/RN	1	33	0	8	0	6	0	8	0	0	0	10	1	1
241270	São Pedro/RN	16	0	6	0	5	0	4	0	0	0	0	0	1	0
221050	São Pedro do Piauí/PI	23	4	8	4	12	0	0	0	0	0	0	0	3	0
211160	São Raimundo das Mangabeiras/MA	5	64	3	22	0	8	0	5	0	0	0	29	2	0
292990	Seabra/BA	41	93	0	33	38	30	0	30	0	0	0	0	3	0
241320	Senador Georgino Avelino/RN	9	0	4	0	2	0	1	0	1	0	0	0	1	0
293010	Senhor do Bonfim/BA	121	22	0	17	100	0	19	0	0	0	0	0	2	5
241330	Serra de São Bento/RN	11	0	0	0	11	0	0	0	0	0	0	0	0	0
293040	Serra Preta/BA	60	0	12	0	36	0	8	0	0	0	0	0	4	0
241350	Serrinha/RN	14	0	4	0	6	0	3	0	0	0	0	0	1	0

TABELA Ge05 - INFORMAÇÕES SOBRE TRABALHADORES REMUNERADOS, SEGUNDO O TIPO DE SERVIÇO REALIZADO

ANO DE
REFERÊNCIA
2011

Município		Quantidade de trabalhadores remunerados alocados no manejo de resíduos sólidos, segundo o tipo de serviço realizado													
		Total		Coleta		Varrição		Capina e roçada		Unidades de processamento		Outros serviços		Gerenciais ou administrativos	
		Público	Privado	Público	Privado	Público	Privado	Público	Privado	Público	Privado	Público	Privado	Público	Privado
		Empregado	Empregado	Empregado	Empregado	Empregado	Empregado	Empregado	Empregado	Empregado	Empregado	Empregado	Empregado	Empregado	Empregado
Código	Nome/UF	Tb013	Tb014	Tb001	Tb002	Tb003	Tb004	Tb005	Tb006	Tb007	Tb008	Tb009	Tb010	Tb011	Tb012
REGIÃO NORDESTE															
293050	Serrinha/BA	11	72	4	20	0	50	4	2	0	0	0	0	3	0
293060	Serrolândia/BA	61	0	1	0	50	0	6	0	3	0	0	0	1	0
261410	Sertânia/PE	69	11	9	11	50	0	10	0	0	0	0	0	0	0
241370	Sítio Novo/RN	8	0	5	0	2	0	0	0	0	0	0	0	1	0
231290	Sobral/CE	63	563	19	120	18	113	9	178	2	6	11	72	4	74
251620	Sousa/PB	73	3	20	3	35	0	4	0	3	0	7	0	4	0
293080	Souto Soares/BA	54	0	10	0	38	0	2	0	0	0	2	0	2	0
241380	Taboleiro Grande/RN	18	9	3	3	5	2	5	2	5	2	0	0	0	0
241390	Taipu/RN	15	0		0		0		0		0		0		0
293130	Tapiramutá/BA	82		10		50		10		5		3		4	
270910	Taquarana/AL	30	0	7	0	18	0	4	0	0	0	0	0	1	0
261500	Taquaritinga do Norte/PE	70	0	18	0	25	0	20	0	1	0	0	0	6	0
251670	Teixeira/PB	50	20	0	20	45	0	5	0	0	0	0	0	0	0
293135	Teixeira de Freitas/BA	129	25	0	25	129	0	0	0	0	0	0	0	0	0
293150	Teofilândia/BA	51	0	12	0	15	0	5	0	0	0	15	0	4	0
221100	Teresina/PI	15	1.484	0	221	0	92	0	979	10	43	0	72	5	77
241105	Tibau/RN	11	0	5	0	3	0	2	0	0	0	0	0	1	0
241420	Tibau do Sul/RN	18		10		4		4		0		0		0	
241430	Timbaúba dos Batistas/RN	9	0	4	0	2	0	2	0	0	0	0	0	1	0
211220	Timon/MA	82	0	12	0	49	0	21	0	0	0	0	0	0	0
241440	Touros/RN	23	0	10	0	5	0	3	0	3	0	0	0	2	0
231350	Trairi/CE	83	43	0	42	44	0	32	0	0	1	0	0	7	0
293250	Una/BA	0	35	0	8	0	15	0	5	0	2	0	2	0	3
241460	Upanema/RN	42	0	6	0	22	0	2	0	6	0	4	0	2	0
293280	Utinga/BA		14		12		0		0		0		0		2
231395	Varjota/CE	14	48	0	8	6	14	0	20	0	0	6	5	2	1
241470	Várzea/RN	13	0	5	0	5	0	0	0	0	0	2	0	1	0
251710	Várzea/PB	9	1	4	0	5	0	0	0	0	0	0	1	0	0
293317	Varzedo/BA	21	0	4	0	8	0	8	0	0	0	0	0	1	0
241475	Venha-Ver/RN	8	0	1	0	6	0	0	0	0	0	0	0	1	0
241480	Vera Cruz/RN	34	0	4	0	10	0	4	0	0	0	14	0	2	0
293320	Vera Cruz/BA	256	0	44	0	0	0	208	0	0	0	0	0	4	0
261610	Verdejante/PE	25		4		18		2		0		0		1	

TABELA Ge05 - INFORMAÇÕES SOBRE TRABALHADORES REMUNERADOS, SEGUNDO O TIPO DE SERVIÇO REALIZADO

ANO DE
REFERÊNCIA
2011

Município		Quantidade de trabalhadores remunerados alocados no manejo de resíduos sólidos, segundo o tipo de serviço realizado													
		Total		Coleta		Varrição		Capina e roçada		Unidades de processamento		Outros serviços		Gerenciais ou administrativos	
		Público	Privado	Público	Privado	Público	Privado	Público	Privado	Público	Privado	Público	Privado	Público	Privado
		Empregado	Empregado	Empregado	Empregado	Empregado	Empregado	Empregado	Empregado	Empregado	Empregado	Empregado	Empregado	Empregado	Empregado
Código	Nome/UF	Tb013	Tb014	Tb001	Tb002	Tb003	Tb004	Tb005	Tb006	Tb007	Tb008	Tb009	Tb010	Tb011	Tb012
REGIÃO NORDESTE															
261620	Vertentes/PE	20	40												
261630	Vicência/PE	17	12	0	12	9	0	6	0	0	0	0	0	2	0
241490	Viçosa/RN	8	0	5	0	2	0	0	0	0	0	0	0	1	0
270940	Viçosa/AL	99	0	20	0	77	0	0	0	0	0	0	0	2	0
251720	Vieirópolis/PB	34		11		10			6			5		2	
241500	Vila Flor/RN	11	0	4	0	5	0	2	0	0	0	0	0	0	0
293330	Vitória da Conquista/BA	269	32	0	0	146	0	33	32	17	0	54	0	19	0
261640	Vitória de Santo Antão/PE	5	192	0		0		0		0		5		0	
211300	Vitorino Freire/MA	64	0	22	0	34	0	8	0	0	0	0	0	0	0
221170	Wall Ferraz/PI	14	0	1	0	9	0	2	0	0	0	2	0	0	0

TABELA Ge06
EXISTÊNCIA DE SERVIÇOS DELEGADOS

TABELA Ge06 - EXISTÊNCIA DE SERVIÇOS DELEGADOS

ANO DE
REFERÊNCIA
2011

Município		Existência de algum serviço delegado	Coleta de resíduos domiciliares	Coleta de resíduos públicos	Coleta de resíduos dos serviços de saúde	Coleta de resíduos da construção civil	Varrição de logradouros públicos	Capina e roçada	Operação de aterro sanitário	Operação de unidade de triagem	Operação de unidade de compostagem	Operação de incinerador	Operação de unidade de transbordo	Operação de outras unidades de processamento	Outros
Código	Nome/UF														
REGIÃO NORDESTE		Ge202													
240145	Baraúna/RN	sim	X	X		X	X	X							
280067	Boquim/SE	sim	X	X		X		X							
260480	Cortês/PE	sim	X			X									
291020	Dom Macedo Costa/BA	sim													
230440	Fortaleza/CE	sim	X	X			X						X		
230535	Icapuí/CE	sim	X	X	X	X		X							
291480	Itabuna/BA	sim	X		X										
291920	Lauro de Freitas/BA	sim													
270430	Maceió/AL	sim							X						
240810	Natal/RN	sim							X						
251080	Patos/PB	sim	X	X	X		X	X							
292740	Salvador/BA	sim							X						
292925	São Gabriel/BA	sim	X		X	X	X	X							
231290	Sobral/CE	sim													

TABELA Co01
INFORMAÇÕES SOBRE POPULAÇÃO ATENDIDA, ESTRUTURA OPERACIONAL,
FREQUÊNCIA E TERCEIRIZAÇÃO DO SERVIÇO DE COLETA DOMICILIAR E PÚBLICA

TABELA Co01 - INFORMAÇÕES SOBRE POPULAÇÃO ATENDIDA, ESTRUTURA OPERACIONAL, FREQUÊNCIA E TERCEIRIZAÇÃO DO SERVIÇO DE COLETA DOMICILAR E PÚBLICA

ANO DE
REFERÊNCIA
2011

Município		População atendida declarada		Pop. atendida, segundo frequência			Coleta Noturna	Coleta com elevação de contêiner	Quantidade de coletadores e motoristas	
		Total	Urbano do município	Diária	2 ou 3 vezes por semana	1 vez por semana			Prefeitura	Empresas
Código	Nome/UF	habitante	habitante	%	%	%	exist.	exist.	empregado	empregado
REGIÃO NORDESTE		Co164	Co050	Co134	Co135	Co136	Co008	Co131	Tb001	Tb002
290020	Abaré/BA	13.500	9.196	100	0	0	nao	nao	5	0
220005	Acauã/PI	1.282	907	0	71	29	nao	nao	4	0
230030	Acopiara/CE	48.000	24.000	60	35	5	sim	nao	0	20
290035	Adustina/BA	5.610	1.580	0	100	0	nao	nao	10	
260030	Agrestina/PE	22.882	17.109	15	80	5	nao	nao	18	4
250010	Água Branca/PB	5.731	4.097	80	20	0	nao	nao	5	0
290040	Água Fria/BA	345	345	25	45	30			1	
240040	Água Nova/RN	2.000	1.923	20	70	10	nao	nao	4	0
220025	Alagoinha do Piauí/PI	4.000	1.500	20	60	20	nao	nao	0	1
290070	Alagoinhas/BA	114.296	99.878	10	80	10	sim	sim	0	44
210020	Alcântara/MA	6.651	5.431	35	45	20	nao	nao	17	0
250053	Alcantil/PB	3.000	1.200	0	100	0	nao	nao	3	0
240060	Almino Afonso/RN	4.300	3.300	40	50	10	nao	nao	2	0
230060	Altaneira/CE	5.022	1.000	0	100	0	nao	nao		4
220045	Alvorada do Gurguéia/PI	1.849	1.849	0	100	0	nao	nao	0	3
290100	Amargosa/BA	31.500	25.073	10	80	10	nao	nao	28	0
290110	Amélia Rodrigues/BA	22.620	19.913	50	30	20	nao	nao	0	12
290135	Andorinha/BA	8.100	6.163	0	100	0	nao	nao	4	2
240080	Angicos/RN	10.200	9.900	30	60	10				0
290170	Antônio Cardoso/BA	3.870	1.000	100	0	0	nao	nao	8	0
240090	Antônio Martins/RN	3.128	3.128	70	30	0	nao	nao	6	0
250077	Aparecida/PB	7.756	2.999	0	80	20	nao	nao	5	0
280030	Aracaju/SE	579.563	579.563	32	68	0	sim	nao	6	194
290220	Aramari/BA	10.111	5.163	50	30	20	nao	nao	6	
270030	Arapiraca/AL	202.990	180.000	30	60	10	sim	nao	33	0
250100	Araruna/PB	12.184	9.414	90	9	1	nao	nao	20	0
230140	Aratuba/CE	4.658	900	100	0	0	nao	nao	3	1
280040	Araúá/SE	10.772	4.443	43	37	20	nao	nao	4	0
240110	Areia Branca/RN	25.529	20.489	80	10	10	sim	sim	3	3
240120	Arês/RN	13.047	8.146	100	0	0	nao	nao	9	3
250135	Assunção/PB	2.960	2.142	100	0	0	nao	nao	9	0
220105	Assunção do Piauí/PI	3.398	3.398	70	25	5	nao	nao	4	3
240130	Augusto Severo/RN	5.000	4.000	20	60	20	nao	nao	5	

TABELA Co01 - INFORMAÇÕES SOBRE POPULAÇÃO ATENDIDA, ESTRUTURA OPERACIONAL, FREQUÊNCIA E TERCEIRIZAÇÃO DO SERVIÇO DE COLETA DOMICILAR E PÚBLICA

ANO DE
REFERÊNCIA
2011

Município		População atendida declarada		Pop. atendida, segundo frequência			Coleta Noturna	Coleta com elevação de contêiner	Quantidade de coletadores e motoristas	
		Total	Urbano do município	Diária	2 ou 3 vezes por semana	1 vez por semana			Prefeitura	Empresas
Código	Nome/UF	habitante	habitante	%	%	%	exist.	exist.	empregado	empregado
REGIÃO NORDESTE		Co164	Co050	Co134	Co135	Co136	Co008	Co131	Tb001	Tb002
230170	Aurora/CE	20.000	11.801	48	32	20	sim	nao	0	16
290260	Baixa Grande/BA	15.800	4.100	50	35	15	nao	nao		
220115	Baixa Grande do Ribeiro/PI	6.617	6.617	50	30	20	nao	nao	0	15
290265	Banzaê/BA	11.827	4.046	60	25	15	nao	nao	0	
240145	Baraúna/RN	24.586	15.464	50	20	30	nao	nao	0	5
250153	Baraúna/PB	3.248	3.248	80	10	10	nao	nao	7	0
290270	Barra/BA	22.446	22.446	50	50	0	sim	nao	0	13
220117	Barra D Alcântara/PI	2.034	2.034	0	100	0			5	
290290	Barra do Choça/BA	26.398	22.598	80	15	5	nao	sim	0	10
230195	Barreira/CE	19.769	8.208	0	70	30	nao	nao	18	0
290327	Barrocas/BA	8.490	5.490	100	0	0	nao	nao	8	0
230205	Barroquinha/CE	9.770	7.770	80	0	20	nao	nao	0	16
220155	Bela Vista do Piauí/PI	1.256	1.256	0	100	0	nao	nao	0	2
240160	Bento Fernandes/RN	3.930	2.080	0	0	100	nao	nao	5	
260180	Betânia/PE	3.729	3.729	90	10	0	nao	nao	4	0
230240	Boa Viagem/CE	34.600	26.600	27	58	15	sim	nao	22	0
270100	Boca da Mata/AL	17.531	17.531	68	25	8	nao	nao	25	1
240165	Bodó/RN	2.399	1.378	60	20	20	nao	nao	2	0
240170	Bom Jesus/RN	6.814	6.814	100	0	0	nao	nao		8
290395	Bom Jesus da Serra/BA	3.800	2.752	0	100	0	nao	nao	0	0
290400	Boninal/BA	13.796	4.641	80	20	0	nao	nao	1	2
280067	Boquim/SE	15.000	15.000	0	85	15	nao	nao	2	2
260250	Brejinho/PE	5.335	2.966	50	35	15	nao	nao	0	2
260260	Brejo da Madre de Deus/PE	35.546	35.546	90	10	0	nao	nao	14	0
230250	Brejo Santo/CE	43.422	26.956	80	15	5	sim	sim	44	0
290450	Brotas de Macaúbas/BA	4.375	3.083	73	0	27	nao	nao	4	4
290460	Brumado/BA	50.000	45.262	100	0	0	sim	sim	0	18
210230	Buriti Bravo/MA	15.500	15.500	0	100	0	nao	nao	12	0
260290	Cabo de Santo Agostinho/PE	177.801	161.232	59	39	2	sim	nao	0	259
290515	Caetanópolis/BA	3.181	3.181	82	18	0	sim	nao	4	0
290520	Caetité/BA	31.735	28.447	85	15	0	sim	nao	36	0
240185	Caipara do Norte/RN	3.600	3.600	0	100	0	nao	nao	2	0
240200	Caicó/RN	57.863	57.863	60	20	20	sim	sim	25	0

TABELA Co01 - INFORMAÇÕES SOBRE POPULAÇÃO ATENDIDA, ESTRUTURA OPERACIONAL, FREQUÊNCIA E TERCEIRIZAÇÃO DO SERVIÇO DE COLETA DOMICILAR E PÚBLICA

ANO DE
REFERÊNCIA
2011

Município		População atendida declarada		Pop. atendida, segundo frequência			Coleta Noturna	Coleta com elevação de contêiner	Quantidade de coletadores e motoristas	
		Total	Urbano do município	Diária	2 ou 3 vezes por semana	1 vez por semana			Prefeitura	Empresas
Código	Nome/UF	habitante	habitante	%	%	%	exist.	exist.	empregado	empregado
REGIÃO NORDESTE		Co164	Co050	Co134	Co135	Co136	Co008	Co131	Tb001	Tb002
250370	Cajazeiras/PB	56.000	47.784	10	70	20	nao	nao		
220207	Cajazeiras do Piauí/PI	1.124	1.124	0	100	0	nao	nao	5	0
220209	Caldeirão Grande do Piauí/PI	5.686	1.666	0	100	0	nao	nao	5	0
290560	Camacan/BA	24.711	24.711	85	10	5	sim	nao	5	0
290570	Camaçari/BA	242.504	237.927	95	5	0	sim	sim	34	87
260350	Camocim de São Félix/PE	14.455	2.802	100	0	0	nao	nao	0	8
250400	Campina Grande/PB	385.223	365.962	5	95	0	sim	nao	0	118
270140	Campo Alegre/AL	51.584	22.496	70	30	0	nao	nao	33	0
290600	Campo Formoso/BA	41.973	24.994	80	10	10	sim	nao		9
220220	Campo Maior/PI	33.640	33.640	62	28	10	nao	nao	65	0
290650	Candeias/BA	80.000	76.000	99	1	0	sim	sim	0	31
290660	Candiba/BA	7.761	7.761	40	35	25	nao	nao	10	0
240220	Canguaretama/RN	23.000	20.000	100	0	0	nao	nao	24	0
280120	Canindé de São Francisco/SE	19.000	14.367	100	0	0			1	12
270170	Capela/AL	13.824	12.558	90	10	0	nao	nao	22	0
290687	Capim Grosso/BA	24.500	21.700	70	25	5	nao	nao	0	37
240230	Caraúbas/RN	15.000	10.000	20	60	20	nao	sim		0
290690	Caravelas/BA	21.515	11.362	100	0	0	nao	nao	30	4
290700	Cardeal da Silva/BA	6.450	2.923	0	100	0	nao	nao	0	5
290710	Carinhanha/BA	22.000	12.616	0	100	0	nao	sim	0	2
230310	Cariré/CE	12.358	8.311	0	72	28	nao		15	0
230320	Caririaçu/CE	16.856	14.000	95	5	0	nao	nao	0	2
230330	Cariús/CE	10.257	8.314	0	100	0	nao	nao	0	6
240240	Carnaúba dos Dantas/RN	6.882	6.082	100	0	0	nao	nao	5	0
230340	Carnaubal/CE	8.016	8.016	75	25	0	nao	sim	0	15
220260	Castelo do Piauí/PI	12.749	11.400	60	30	10	nao	nao	24	0
290730	Castro Alves/BA	23.000	14.000	100	0	0	nao	nao	14	0
290750	Catu/BA	47.080	42.765	89	11	0	sim	nao	0	
250435	Caturité/PB	3.200	1.030	30	40	30	nao	nao	2	0
230370	Caucaia/CE	327.000	290.220	0	80	20	nao	sim	50	8
210300	Caxias/MA	119.449	119.449	30	70	0	nao	nao	86	0
260430	Cedro/PE	6.346	6.346	100	0	0	nao	nao	0	5
240270	Cerro Corá/RN	4.745	4.745	0	100	0	nao	nao		

TABELA Co01 - INFORMAÇÕES SOBRE POPULAÇÃO ATENDIDA, ESTRUTURA OPERACIONAL, FREQUÊNCIA E TERCEIRIZAÇÃO DO SERVIÇO DE COLETA DOMICILAR E PÚBLICA

ANO DE
REFERÊNCIA
2011

Município		População atendida declarada		Pop. atendida, segundo frequência			Coleta Noturna	Coleta com elevação de contêiner	Quantidade de coletadores e motoristas	
				Diária	2 ou 3 vezes por semana	1 vez por semana			Prefeitura	Empresas
Código	Nome/UF	habitante	habitante	%	%	%	exist.	exist.	empregado	empregado
REGIÃO NORDESTE		Co164	Co050	Co134	Co135	Co136	Co008	Co131	Tb001	Tb002
290770	Chorrochó/BA	6.500	2.639	100	0	0	nao	nao	10	0
290790	Cipó/BA	11.334	11.334	100	0	0	nao	nao	0	20
290800	Coaraci/BA	20.442	18.654	30	60	10	nao	nao	10	0
210330	Codó/MA	100	80	0	100	0	sim	nao	0	69
250460	Conde/PB	14.896	11.383	50	45	5	nao	nao	8	33
250470	Congo/PB	3.000	2.900	80	20	0	nao	nao	4	0
240280	Coronel Ezequiel/RN	4.500	2.200	5	75	20				0
240290	Coronel João Pessoa/RN	2.500	1.600	0	90	10				0
290920	Coronel João Sá/BA	9.156	6.956	100	0	0	nao	nao	3	0
260480	Cortês/PE	10.290	7.890	77	0	23	nao	nao	14	1
290940	Cotegipe/BA	13.625	6.643	0	100	0	nao	nao	6	0
230420	Crato/CE	122.717	101.987	80	10	10	sim	nao	0	20
230423	Croatá/CE	11.748	9.093	57	39	4	nao	nao	0	28
230425	Cruz/CE	12.600	9.658	15	70	15	nao	nao	0	20
240300	Cruzeta/RN	6.510	6.510	10	80	10	nao	nao	5	0
280190	Cumbe/SE	2.279	2.279	0	100	0	nao	nao	4	0
290990	Curaçá/BA	19.230	13.000	10	90	0			0	7
240310	Currais Novos/RN	42.795	37.904	30	62	8	nao	nao	0	18
250530	Curral Velho/PB	2.501	1.408	25	25	50	sim	nao		
210370	Cururupu/MA	17.704	17.704	3	80	17	nao	nao	17	0
270240	Delmiro Gouveia/AL	48.400	34.000	70	20	10	sim	sim	56	0
291020	Dom Macedo Costa/BA	2.520	1.766	70	20	10	nao	nao	4	1
240330	Encanto/RN	2.500	2.144	80	6	14	nao	nao	6	
250600	Esperança/PB	19.609	18.000	55	34	11	sim	nao	0	60
240360	Extremoz/RN	19.962	12.812	30	40	30			10	12
230430	Farias Brito/CE	16.092	8.836	0	100	0	nao	nao	0	14
291075	Fátima/BA	11.297	6.812	61	10	29	nao	nao	9	0
291077	Feira da Mata/BA	6.181	3.241	0	100	0	nao	nao	3	2
291080	Feira de Santana/BA	562.466	515.978	23	77	0	sim	nao		149
240375	Fernando Pedroza/RN	2.500	2.100	20	60	20			2	0
260550	Ferreiros/PE	9.205	9.205	0	100	0	nao	nao	15	0
220380	Flores do Piauí/PI	3.974	1.987	30	50	20	nao	nao	0	6
291100	Floresta Azul/BA	9.536	7.305	90	10	0	nao	nao	8	0

TABELA Co01 - INFORMAÇÕES SOBRE POPULAÇÃO ATENDIDA, ESTRUTURA OPERACIONAL, FREQUÊNCIA E TERCEIRIZAÇÃO DO SERVIÇO DE COLETA DOMICILAR E PÚBLICA

ANO DE
REFERÊNCIA
2011

Município		População atendida declarada		Pop. atendida, segundo frequência			Coleta Noturna	Coleta com elevação de contêiner	Quantidade de coletadores e motoristas	
		Total	Urbano do município	Diária	2 ou 3 vezes por semana	1 vez por semana			Prefeitura	Empresas
Código	Nome/UF	habitante	habitante	%	%	%	exist.	exist.	empregado	empregado
REGIÃO NORDESTE		Co164	Co050	Co134	Co135	Co136	Co008	Co131	Tb001	Tb002
230435	Forquilha/CE	19.620	15.707	0	100	0	sim	nao	0	22
230440	Fortaleza/CE	2.476.589	2.476.589	2	98	0	sim	sim	21	1.546
240390	Francisco Dantas/RN	1.641	1.641	0	100	0	nao	nao	0	5
220430	Fronteiras/PI	7.000	7.000	0	100	0	nao	nao	6	0
240400	Frutuoso Gomes/RN	2.812	2.795	25	50	25	nao	nao	5	0
230460	General Sampaio/CE	4.720	3.709	78	2	20			15	
291130	Gentio do Ouro/BA	6.170	5.300	65	30	5	nao	nao	10	0
220440	Gilbués/PI	6.000	5.500	75	20	5	nao	nao	0	4
260620	Goiana/PE	75.987	58.288	85	10	5	sim	nao	0	15
240420	Goianinha/RN	20.000	11.012	100	0	0	nao	nao	0	22
291150	Gongogi/BA	4.820	4.820	100	0	0	nao	nao	6	0
260640	Gravatá/PE	75.000	69.016	30	70	0			0	20
291185	Heliópolis/BA	6.909	5.409	100	0	0	nao	nao	10	0
230520	Hidrolândia/CE	11.119	11.119	80	20	0	nao	nao	5	16
210500	Humberto de Campos/MA	9.189	9.189	15	60	25	nao	nao		0
291240	Ibipeba/BA	13.716	8.000	20	80	0	nao	nao	4	10
230535	Icapuí/CE	18.572	4.500	63	22	15	nao	nao	0	20
230540	Icó/CE	47.448	15.559	50	35	15	sim	nao	0	30
240460	Ielmo Marinho/RN	11.000	1.500	30	50	20	nao		3	0
270310	Igaci/AL	10.773	6.177	100	0	0	nao	nao	24	0
291340	Igaporã/BA	7.873	7.873	100	0	0			5	0
210530	Imperatriz/MA	248.806	235.780	20	80	0	sim	nao	0	110
260710	Ingazeira/PE	3.100	2.300	0	100	0	nao	nao	11	0
291400	Ipirá/BA	40.000	28.924	100	0	0	nao	nao	0	10
240480	Ipueira/RN	1.902	1.902	0	100	0	nao	nao	5	0
291440	Iraquara/BA	11.300	6.855	7	33	60				
291460	Irecê/BA	56.835	56.835	15	75	10	sim	nao	1	19
291470	Itaberaba/BA	61.838	48.648	25	75	0	sim	nao	0	15
291480	Itabuna/BA	204.667	200.247	80	0	20	sim	sim	0	73
291490	Itacaré/BA	24.794	13.909	50	50	0	nao	nao	0	13
291510	Itagi/BA	12.926	10.112	80	20	0	nao	nao	9	0
230620	Itaíçaba/CE	5.162	4.312	0	100	0	nao	nao	3	1
230625	Itaitinga/CE	33.481	33.120	40	50	10	sim	nao	0	21

TABELA Co01 - INFORMAÇÕES SOBRE POPULAÇÃO ATENDIDA, ESTRUTURA OPERACIONAL, FREQUÊNCIA E TERCEIRIZAÇÃO DO SERVIÇO DE COLETA DOMICILAR E PÚBLICA

ANO DE
REFERÊNCIA
2011

Município		População atendida declarada		Pop. atendida, segundo frequência			Coleta Noturna	Coleta com elevação de contêiner	Quantidade de coletadores e motoristas	
		Total	Urbano do município	Diária	2 ou 3 vezes por semana	1 vez por semana			Prefeitura	Empresas
Código	Nome/UF	habitante	habitante	%	%	%	exist.	exist.	empregado	empregado
REGIÃO NORDESTE		Co164	Co050	Co134	Co135	Co136	Co008	Co131	Tb001	Tb002
240485	Itajá/RN	5.800	5.000	10	70	20			5	0
260765	Itambé/PE	29.451	29.451	10	75	15	nao	sim	38	0
210540	Itapecuru Mirim/MA	49.158	35.178	78	22	0	sim	nao	12	25
291640	Itapetinga/BA	69.067	67.047	100	0	0	sim	nao	40	5
291650	Itapicuru/BA	22.872	4.728	0	30	70	nao	nao	4	0
230640	Itapipoca/CE	117.720	67.863	95	5	0	nao	sim	0	32
260775	Itapissuma/PE	24.050	18.537	60	25	15	nao	nao	2	10
280320	Itaporanga d Ajuda/SE	30.798	12.017	40	25	35	nao	nao	0	15
291680	Itarantim/BA	12.800	12.800	0	60	40	nao	nao	3	6
210542	Itinga do Maranhão/MA	24.997	17.735	60	30	10	nao	nao	0	42
291690	Itiruçu/BA	9.526	2.217	100	0	0	nao	nao	4	0
260790	Jaboatão dos Guararapes/PE	649.788	635.651	90	10	0	sim	nao	0	413
240500	Jaçanã/RN	8.040	5.410	30	70	0	nao	nao	8	0
291740	Jacaraci/BA	4.928	4.928	100	0	0	nao	nao	3	0
291750	Jacobina/BA	73.857	55.988	0	100	0	sim	nao	0	41
270350	Jacuípe/AL	4.340	4.340	80	10	10	nao	nao	5	0
291760	Jaguaquara/BA	39.091	39.091	20	60	20	nao	nao	42	0
291790	Jandaíra/BA	8.000	6.161	60	30	10	nao	nao	10	0
240540	Japi/RN	5.000	4.000	10	80	10			4	0
240560	Jardim de Piranhas/RN	10.688	10.688	15	25	60	nao	nao	5	0
210545	Jatobá/MA	3.000	3.000	30	20	50	nao	nao	0	2
260805	Jatobá/PE	14.026	6.109	100	0	0	nao	nao	0	6
291810	Jeremoabo/BA	32.721	17.551	100	0	0	nao	nao	20	0
291830	Jitaúna/BA	8.982	8.982	68	20	12	nao	nao	8	0
240580	João Câmara/RN	30.000	20.000	10	80	10			5	0
250750	João Pessoa/PB	733.155	730.389	36	64	0	sim	nao	120	460
220545	Joca Marques/PI	2.000	1.500	50	40	10			1	0
240600	José da Penha/RN	3.900	3.530	50	30	20	sim	nao	3	
230730	Juazeiro do Norte/CE	252.841	242.916	10	80	10	sim	nao		82
210565	Junco do Maranhão/MA	2.738	2.738	20	50	30	nao	nao	6	0
250790	Juripiranga/PB	10.237	9.586	0	90	10	nao	nao	8	0
291860	Jussiape/BA	4.246	2.971	100	0	0	nao	nao	8	0
291870	Lafaiete Coutinho/BA	2.900	2.080	82	0	18	nao	nao		

TABELA Co01 - INFORMAÇÕES SOBRE POPULAÇÃO ATENDIDA, ESTRUTURA OPERACIONAL, FREQUÊNCIA E TERCEIRIZAÇÃO DO SERVIÇO DE COLETA DOMICILAR E PÚBLICA

ANO DE
REFERÊNCIA
2011

Município		População atendida declarada		Pop. atendida, segundo frequência			Coleta Noturna	Coleta com elevação de contêiner	Quantidade de coletadores e motoristas	
		Total	Urbano do município	Diária	2 ou 3 vezes por semana	1 vez por semana			Prefeitura	Empresas
Código	Nome/UF	habitante	habitante	%	%	%	exist.	exist.	empregado	empregado
REGIÃO NORDESTE		Co164	Co050	Co134	Co135	Co136	Co008	Co131	Tb001	Tb002
280350	Lagarto/SE	86.000	49.323	50	35	15	nao	nao	0	16
240620	Lagoa d Anta/RN	4.961	4.011	76	0	24	nao	nao	8	0
240630	Lagoa de Pedras/RN	3.752	2.252	60	40	0	nao	nao	9	5
210592	Lagoa do Mato/MA	4.448	4.448	0	0	100	nao	nao	5	0
220559	Lagoa do Sítio/PI	4.905	1.743	0	100	0	nao	nao	5	0
260875	Lagoa Grande/PE	23.039	10.544	50	30	20	nao	nao	5	12
240650	Lagoa Nova/RN	8.479	6.873	100	0	0	nao	nao	8	0
291900	Lajedinho/BA	1.236	1.236	0	100	0	nao	nao	5	0
291915	Lapão/BA	15.700	10.078	20	30	50	nao	sim		
291920	Lauro de Freitas/BA	167.309	167.309	95	5	0	sim	sim	0	78
291930	Lençóis/BA	6.000	4.000	0	40	60	nao	nao	8	0
291940	Licínio de Almeida/BA	8.795	6.245	0	100	0	nao	nao	19	0
250850	Livramento/PB	3.759	3.759	60	40	0	nao	nao	8	0
291950	Livramento de Nossa Senhora/BA	33.231	20.731	62	0	38	nao	nao	15	0
240690	Lucrécia/RN	2.665	2.300	90	0	10	nao	nao	0	1
291955	Luis Eduardo Magalhães/BA	57.000	57.000	10	80	10	sim	sim	0	20
240700	Luis Gomes/RN	8.106	6.711	0	100	0	nao	nao	14	0
270430	Maceió/AL	942.484	942.484	40	60	0	sim	sim	6	420
291990	Macururé/BA	5.460	2.845	100	0	0	sim	nao	8	0
250870	Mãe D Água/PB	4.009	1.565	77	23	0	nao	nao	6	0
292010	Mairi/BA	15.000	11.000	70	10	20			8	0
270440	Major Isidoro/AL	18.994	9.354	50	40	10	sim	nao		0
220590	Manoel Emídio/PI	3.318	3.318	80	15	5	nao	nao	10	0
230765	Maracanaú/CE	197.871	197.871	2	98	0	nao	sim	0	130
292060	Maragogipe/BA	42.967	25.182	0	75	25	nao	nao		
260920	Maraial/PE	8.463	8.463	0	100	0	nao	nao	15	0
230770	Maranguape/CE	109.692	87.756	10	90	0	sim	nao	45	0
220600	Marcos Parente/PI	3.344	3.344	0	100	0	nao	nao	5	
240740	Martins/RN	6.200	4.658	100	0	0	nao	nao	0	
230800	Massapê/CE	33.000	24.000	70	20	10	sim	nao	20	0
292100	Mata de São João/BA	34.000	5.000	80	20	0	sim	nao	24	0
210663	Matões do Norte/MA	4.845	4.845	0	86	14	nao	nao	0	12
270520	Messias/AL	14.500	13.500	100	0	0				

TABELA Co01 - INFORMAÇÕES SOBRE POPULAÇÃO ATENDIDA, ESTRUTURA OPERACIONAL, FREQUÊNCIA E TERCEIRIZAÇÃO DO SERVIÇO DE COLETA DOMICILAR E PÚBLICA

ANO DE
REFERÊNCIA
2011

Município		População atendida declarada		Pop. atendida, segundo frequência			Coleta Noturna	Coleta com elevação de contêiner	Quantidade de coletores e motoristas	
				Diária	2 ou 3 vezes por semana	1 vez por semana			Prefeitura	Empresas
		Total	Urbano do município							
Código	Nome/UF	habitante	habitante	%	%	%	exist.	exist.	empregado	empregado
REGIÃO NORDESTE		Co164	Co050	Co134	Co135	Co136	Co008	Co131	Tb001	Tb002
240760	Messias Targino/RN	4.188	3.670	50	30	20	nao	nao	0	10
230830	Milagres/CE	18.475	7.824	71	26	3			6	
220635	Milton Brandão/PI	1.750	1.698	100	0	0	nao	nao	1	0
210670	Mirador/MA	20.495	9.393	100	0	0	nao	nao	0	2
260930	Mirandiba/PE	9.500	5.500	60	30	10	nao	nao	4	0
292145	Mirante/BA	2.480	1.767	72	28	0	nao	nao	4	0
220640	Monsenhor Gil/PI	8.384	4.500	20	80	0	nao	nao	0	5
230860	Monsenhor Tabosa/CE	9.378	9.378	85	15	0	nao	sim	8	14
250960	Monte Horebe/PB	2.600	2.518	50	30	20	nao	nao	5	8
220667	Morro do Chapéu do Piauí/PI	2.311	2.311	0	100	0	nao	nao	5	0
240800	Mossoró/RN	254.653	229.187	75	20	5	sim	sim	0	65
292190	Mucugê/BA	10.342	4.100	50	50	0	nao	nao	18	0
230910	Mulungu/CE	6.780	4.271	100	0	0	nao	nao	8	2
292220	Muniz Ferreira/BA	4.250	3.407	100	0	0	nao	nao	0	6
292230	Muritiba/BA	28.922	18.054	50	25	25	nao	nao	26	5
240810	Natal/RN	801.861	801.861	8	92	0	sim	sim	182	430
260950	Nazaré da Mata/PE	27.287	27.287	30	65	5	sim	nao	9	0
240820	Nísia Floresta/RN	18.000	9.000	0	100	0	nao	nao	0	20
292265	Nordestina/BA	4.785	3.935	30	50	20	nao	nao	5	0
280445	Nossa Senhora Aparecida/SE	6.673	3.462	20	70	10	nao	nao	4	0
220675	Nossa Senhora de Nazaré/PI	1.379	1.379	0	70	30	nao	nao	3	0
280480	Nossa Senhora do Socorro/SE	163.047	157.974	60	30	10	nao	sim	0	35
292300	Nova Viçosa/BA	33.959	33.959	75	20	5	nao	nao	48	60
230945	Ocara/CE	15.630	7.664	7	29	64	nao	nao	17	0
251040	Olho D ÁGUA/PB	3.829	3.829	80	10	10	nao	nao	6	0
270570	Olho D ÁGUA das Flores/AL	16.039	13.039	70	30	0	nao	nao	10	12
260960	Olinda/PE	371.076	371.076	100	0	0	sim	sim	0	176
292310	Olindina/BA	20.018	12.814	40	40	20	nao	nao	0	6
260970	Orobó/PE	8.255	8.255	30	30	40	nao	nao	3	0
270610	Ouro Branco/AL	6.921	6.921	100	0	0	sim	nao	17	0
230970	Pacatuba/CE	60.000	50.000	10	80	10	nao	nao	49	11
280490	Pacatuba/SE	13.260	1.850	60	30	10	nao	nao	10	0
231025	Paraipaba/CE	18.200	13.500	60	30	10	nao	sim	0	15

TABELA Co01 - INFORMAÇÕES SOBRE POPULAÇÃO ATENDIDA, ESTRUTURA OPERACIONAL, FREQUÊNCIA E TERCEIRIZAÇÃO DO SERVIÇO DE COLETA DOMICILAR E PÚBLICA

ANO DE
REFERÊNCIA
2011

Município		População atendida declarada		Pop. atendida, segundo frequência			Coleta Noturna	Coleta com elevação de contêiner	Quantidade de coletadores e motoristas	
				Diária	2 ou 3 vezes por semana	1 vez por semana			Prefeitura	Empresas
Código	Nome/UF	habitante	habitante	%	%	%	exist.	exist.	empregado	empregado
REGIÃO NORDESTE		Co164	Co050	Co134	Co135	Co136	Co008	Co131	Tb001	Tb002
231030	Parambu/CE	22.100	14.000	64	0	36	nao	nao	0	19
292360	Paramirim/BA	15.000	10.083	96	4	0	nao	nao	12	0
240890	Parellhas/RN	18.391	17.151	0	90	10	nao	nao	9	0
292380	Paripiranga/BA	27.870	9.565	60	25	15	nao	nao	0	4
220770	Parnaíba/PI	146.736	138.458	50	40	10	sim	sim	0	0
240325	Parnamirim/RN	208.426	208.426	0	100	0	nao	sim	0	59
251080	Patos/PB	101.359	97.940	30	70	0	sim	nao	5	33
240940	Pau dos Ferros/RN	27.080	25.000	20	72	8	sim	nao	9	0
220780	Paulistana/PI	16.886	9.095	15	85	0	nao	nao	10	
292400	Paulo Afonso/BA	100.000	94.192	20	80	0	sim	nao	0	0
240950	Pedra Grande/RN	3.483	1.148	40	20	40	nao	nao	2	4
251110	Pedra Lavrada/PB	3.102	3.102	0	100	0	nao	nao	3	0
240960	Pedra Preta/RN	2.300	900	10	80	10			4	0
292420	Pedro Alexandre/BA	3.900	2.790	100	0	0	nao	nao	8	0
240980	Pedro Velho/RN	14.000	7.000	10	80	10			5	0
231070	Pentecoste/CE	21.524	21.524	80	10	10	nao	nao	0	24
251140	Picuí/PB	12.137	12.137	40	40	20	nao	nao	0	10
251150	Pilar/PB	8.500	7.722	90	10	0	nao	nao	8	0
241000	Pilões/RN	3.300	2.000	10	80	10			5	0
251160	Pilões/PB	4.000	3.000	40	30	30	nao	nao		0
292450	Pindaí/BA	6.000	4.328	0	80	20	nao	nao	7	0
231085	Pindoretama/CE	18.683	11.280	75	20	5	nao	nao	4	20
210860	Pinheiro/MA	43.178	43.178	20	75	5	nao	sim	33	0
231090	Piquet Carneiro/CE	8.527	7.527	5	90	5	nao	nao	0	13
251180	Pirpirituba/PB	7.902	7.902	30	50	20	nao	nao	14	0
251207	Poço de José de Moura/PB	4.013	1.438	0	80	20	nao	nao	6	0
280540	Poço Redondo/SE	21.520	8.641	100	0	0	nao	nao	9	3
251210	Pombal/PB	25.763	25.763	100	0	0	nao	sim	20	9
241020	Portalegre/RN	3.867	3.867	100	0	0	nao	nao	4	9
280560	Porto da Folha/SE	17.719	8.263	65	35	0	nao	nao	11	3
241025	Porto do Mangue/RN	4.158	3.079	34	34	32	nao	nao	0	4
292560	Presidente Dutra/BA	12.334	9.075	100	0	0	nao	nao	14	0
292570	Presidente Jânio Quadros/BA	4.146	3.800	70	20	10	nao	nao	5	0

TABELA Co01 - INFORMAÇÕES SOBRE POPULAÇÃO ATENDIDA, ESTRUTURA OPERACIONAL, FREQUÊNCIA E TERCEIRIZAÇÃO DO SERVIÇO DE COLETA DOMICILAR E PÚBLICA

ANO DE
REFERÊNCIA
2011

Município		População atendida declarada		Pop. atendida, segundo frequência			Coleta Noturna	Coleta com elevação de contêiner	Quantidade de coletadores e motoristas	
		Total	Urbano do município	Diária	2 ou 3 vezes por semana	1 vez por semana			Prefeitura	Empresas
Código	Nome/UF	habitante	habitante	%	%	%	exist.	exist.	empregado	empregado
REGIÃO NORDESTE		Co164	Co050	Co134	Co135	Co136	Co008	Co131	Tb001	Tb002
292575	Presidente Tancredo Neves/BA	20.187	9.706	20	60	20	nao	nao	7	0
261140	Primavera/PE	8.203	7.400	25	65	10	nao	nao	8	0
220865	Queimada Nova/PI	2.000	1.000	50	30	20	nao	nao	2	0
292590	Quijingue/BA	9.992	6.392	65	30	5	nao	nao	20	0
251260	Quixabá/PB	633	183	0	100	0	sim	nao		0
292593	Quixabeira/BA	9.534	3.655	20	60	20	nao	nao	0	10
241060	Rafael Godeiro/RN	2.900	1.600	10	80	10	nao	nao	4	0
261160	Recife/PE	1.546.516	1.546.516	48	52	0	sim	sim	24	1.050
241070	Riacho da Cruz/RN	2.707	2.707	40	40	20	nao	nao	4	3
241080	Riacho de Santana/RN	1.500	1.500	0	0	100	nao	nao		0
280600	Ribeirópolis/SE	15.576	11.818	70	20	10	nao	nao	8	0
292690	Rio do Pires/BA	11.933	5.274	50	40	10	nao	nao	12	0
261190	Rio Formoso/PE	17.850	10.050	80	15	5	nao	nao	6	
270770	Rio Largo/AL	55.108	41.331	10	90	0	sim	sim	2	10
292700	Rio Real/BA	23.498	23.498	63	25	12	sim	sim	3	7
251290	Rio Tinto/PB	13.087	13.087	100	0	0	nao	nao	11	0
292710	Rodelas/BA	7.500	6.655	100	0	0	nao	nao	10	0
241110	Ruy Barbosa/RN	3.300	1.500	10	80	10			5	0
292740	Salvador/BA	2.477.438	2.477.438	80	20	0	sim	sim	39	1.176
292750	Santa Bárbara/BA	9.000	8.722	60	0	40	nao	nao	24	0
240933	Santa Maria/RN	4.400	3.000	10	80	10			5	0
292810	Santa Maria da Vitória/BA	35.500	2.500	65	30	5	nao	nao	28	0
270800	Santana do Ipanema/AL	34.801	25.000	80	10	10	nao	nao	3	0
241140	Santana do Matos/RN	13.642	6.812	30	50	20	nao	nao	12	0
241142	Santana do Seridó/RN	1.911	1.661	0	100	0	nao	nao	3	0
251370	Santa Rita/PB	111.000	99.000	35	50	15	nao	nao	0	12
292840	Santa Rita de Cássia/BA	24.000	15.006	100	0	0	nao	nao	12	0
292880	Santo Estêvão/BA	24.787	6.000	80	20	0	sim	nao	24	0
241170	São Bento do Trairí/RN	3.700	1.800	10	80	10			4	0
261310	São Caitano/PE	22.000	5.000	5	90	5	nao	nao	11	4
292890	São Desidério/BA	20.000	8.833	60	40	0	nao	sim	15	
220960	São Félix do Piauí/PI	3.044	1.628	0	100	0	nao	nao	5	0
251398	São Francisco/PB	2.000	1.360	0	100	0	nao	nao	0	

TABELA Co01 - INFORMAÇÕES SOBRE POPULAÇÃO ATENDIDA, ESTRUTURA OPERACIONAL, FREQUÊNCIA E TERCEIRIZAÇÃO DO SERVIÇO DE COLETA DOMICILAR E PÚBLICA

ANO DE
REFERÊNCIA
2011

Município	População atendida declarada		Pop. atendida, segundo frequência			Coleta Noturna	Coleta com elevação de contêiner	Quantidade de coletores e motoristas	
	Total	Urbano do município	Diária	2 ou 3 vezes por semana	1 vez por semana			Prefeitura	Empresas
Código	Nome/UF	habitante	habitante	%	%	exist.	exist.	empregado	empregado
REGIÃO NORDESTE		Co164	Co050	Co134	Co135	Co136	Co008	Co131	Tb001 Tb002
220965	São Francisco de Assis do Piauí/PI	1.870	1.445	10	70	20	nao	nao	4 0
292920	São Francisco do Conde/BA	33.713	27.828	95	5	0	nao	sim	0 26
241190	São Francisco do Oeste/RN	3.057	2.972	0	76	24	nao	nao	
292925	São Gabriel/BA	11.550	10.495	60	30	10	nao	nao	0 6
241200	São Gonçalo do Amarante/RN	89.045	75.263	0	100	0	nao	nao	0 20
220985	São João da Canabrava/PI	2.100	1.237	0	59	41	nao	nao	3 0
220995	São João da Varjota/PI	1.396	1.396	0	100	0	nao	nao	5 0
250070	São João do Rio do Peixe/PB	11.315	6.884	38	21	41	nao	nao	0 3
241210	São João do Sabugi/RN	5.400	4.400	10	80	10			5 0
211107	São João do Soter/MA	6.717	6.717	0	30	70	nao	nao	7 0
241220	São José de Mipibu/RN	18.000	18.000	35	45	20	nao	nao	
211120	São José de Ribamar/MA	165.418	38.000	45	35	20	sim	sim	0 42
251465	São José do Brejo do Cruz/PB	1.696	965	0	100	0	nao	nao	3 0
221005	São José do Divino/PI	4.393	2.312	15	85	0	nao	nao	
221020	São José do Piauí/PI	4.608	1.927	40	50	10	nao	nao	0 6
241240	São José do Seridó/RN	4.000	3.000	10	80	10	nao		5 0
221030	São Julião/PI	3.500	2.000	0	50	50	nao	nao	0 3
261370	São Lourenço da Mata/PE	103.854	100	30	70	0	sim	nao	0 56
211130	São Luís/MA	1.027.430	970.416	10	90	0	sim	nao	
251490	São Mamede/PB	5.914	5.914	85	12	3	nao	nao	15 0
292940	São Miguel das Matas/BA	3.370	3.370	100	0	0	nao	nao	12 0
241255	São Miguel do Gostoso/RN	4.171	4.171	0	60	40	nao	nao	25 0
270860	São Miguel dos Campos/AL	54.577	52.566	100	0	0	nao	sim	5 0
241260	São Paulo do Potengi/RN	11.581	11.581	40	40	20	nao	nao	0 8
241270	São Pedro/RN	4.582	3.471	10	65	25	nao	nao	6 0
221050	São Pedro do Piauí/PI	5.773	5.773	50	25	25	nao	nao	8 4
211160	São Raimundo das Mangabeiras/MA	17.143	12.292	90	8	2	sim	nao	3 22
292990	Seabra/BA	30.000	20.360	100	0	0	nao	nao	0 33
241320	Senador Georgino Avelino/RN	3.500	3.400	10	80	10	nao	nao	4 0
293010	Senhor do Bonfim/BA	70.000	56.000	20	75	5	sim	sim	0 17
241330	Serra de São Bento/RN	3.257	1.000	20	40	40	nao	nao	0 0
293040	Serra Preta/BA	11.396	6.827	75	25	0	nao	nao	12 0
241350	Serrinha/RN	6.530	2.105	0	50	50	nao	nao	4 0

TABELA Co01 - INFORMAÇÕES SOBRE POPULAÇÃO ATENDIDA, ESTRUTURA OPERACIONAL, FREQUÊNCIA E TERCEIRIZAÇÃO DO SERVIÇO DE COLETA DOMICILAR E PÚBLICA

ANO DE
REFERÊNCIA
2011

Município		População atendida declarada		Pop. atendida, segundo frequência			Coleta Noturna	Coleta com elevação de contêiner	Quantidade de coletadores e motoristas	
				Diária	2 ou 3 vezes por semana	1 vez por semana			Prefeitura	Empresas
Código	Nome/UF	habitante	habitante	%	%	%	exist.	exist.	empregado	empregado
REGIÃO NORDESTE		Co164	Co050	Co134	Co135	Co136	Co008	Co131	Tb001	Tb002
293050	Serrinha/BA	40.000	25.000	70	20	10	sim	nao	4	20
293060	Serrolândia/BA	12.405	7.315	100	0	0	nao	nao	1	0
261410	Sertânia/PE	33.951	18.647	70	20	10	nao	nao	9	11
241370	Sítio Novo/RN	4.900	2.300	10	80	10			5	0
231290	Sobral/CE	185.258	155.258	42	45	13	sim	sim	19	120
251620	Sousa/PB	52.144	52.144	30	60	10	sim	nao	20	3
293080	Souto Soares/BA	15.986	6.072	50	30	20	nao	nao	10	0
241380	Taboleiro Grande/RN	2.340	1.906	20	30	50	nao	nao	3	3
241390	Taipu/RN	6.000	3.500	10	80	10				0
293130	Tapiramutá/BA	12.752	12.752	60	30	10	nao	nao	10	
270910	Taquarana/AL	10.814	7.372	0	80	20	nao	nao	7	0
261500	Taquaritinga do Norte/PE	22.000	17.500	70	20	10	nao	nao	18	0
251670	Teixeira/PB	9.631	9.631	95	3	2			0	20
293135	Teixeira de Freitas/BA	140.710	131.477	9	91	0	sim		0	25
293150	Teofilândia/BA	8.030	1.000	100	0	0	nao	nao	12	0
221100	Teresina/PI	822.364	775.225	0	94	6	sim	nao	0	221
241105	Tibau/RN	3.500	2.600	10	80	10			5	0
241420	Tibau do Sul/RN	11.665	7.030	75	25	0	nao	nao	10	
241430	Timbaúba dos Batistas/RN	2.200	1.600	10	80	10			4	0
211220	Timon/MA	157.000	136.852	100	0	0	nao	sim	12	0
241440	Touros/RN	30.000	7.600	10	80	10			10	0
231350	Trairi/CE	30.000	16.000	50	40	10	nao	nao	0	42
293250	Una/BA	15.000	10.000	70	20	10	nao	nao	0	8
241460	Upanema/RN	6.373	6.373	40	40	20	nao	nao	6	0
293280	Utinga/BA	15.000	10.000	60	30	10	nao	nao		12
231395	Varjota/CE	15.903	14.235	70	20	10	sim	nao	0	8
241470	Várzea/RN	5.254	4.336	50	30	20	nao	nao	5	0
251710	Várzea/PB	1.861	1.861	0	100	0	nao	nao	4	0
293317	Varzedo/BA	9.047	3.341	80	15	5	nao	nao	4	0
241475	Venha-Ver/RN	2.800	1.209	100	0	0	nao	nao	1	0
241480	Vera Cruz/RN	9.740	4.769	37	45	18	nao	nao	4	0
293320	Vera Cruz/BA	37.500	35.808	70	20	10	nao	nao	44	0
261610	Verdejante/PE	2.699	2.699	100	0	0	nao	nao	4	

TABELA Co01 - INFORMAÇÕES SOBRE POPULAÇÃO ATENDIDA, ESTRUTURA OPERACIONAL, FREQUÊNCIA E TERCEIRIZAÇÃO DO SERVIÇO DE COLETA DOMICILAR E PÚBLICA

ANO DE
REFERÊNCIA
2011

Município		População atendida declarada		Pop. atendida, segundo frequência			Coleta Noturna	Coleta com elevação de contêiner	Quantidade de coletadores e motoristas	
		Total	Urbano do município	Diária	2 ou 3 vezes por semana	1 vez por semana			Prefeitura	Empresas
Código	Nome/UF	habitante	habitante	%	%	%	exist.	exist.	empregado	empregado
REGIÃO NORDESTE		Co164	Co050	Co134	Co135	Co136	Co008	Co131	Tb001	Tb002
261620	Vertentes/PE	15.000	9.000	60	20	20	nao	nao		
261630	Vicência/PE	13.178	11.906	0	100	0	nao	nao	0	12
241490	Viçosa/RN	1.400	1.200	10	80	10	nao	nao	5	0
270940	Viçosa/AL	18.266	18.266	10	80	10	nao	nao	20	0
251720	Vieirópolis/PB	5.074	1.002	30	50	20	nao	nao	11	
241500	Vila Flor/RN	2.899	2.810	55	35	10	nao	nao	4	0
293330	Vitória da Conquista/BA	298.806	277.660	55	45	0	sim	sim	0	0
261640	Vitória de Santo Antão/PE	130.000	105.000	15	80	5	sim	nao	0	
211300	Vitorino Freire/MA	19.010	13.940	44	46	10	nao	nao	22	0
221170	Wall Ferraz/PI	1.200	1.000	0	100	0	nao	nao	1	0

TABELA Co02a
INFORMAÇÕES SOBRE QUANTIDADES DE RESÍDUOS SÓLIDOS DOMICILIARES E
PÚBLICOS COLETADOS SEGUNDO O TIPO DE RESÍDUO

TABELA Co02a - INFORMAÇÕES SOBRE QUANTIDADES DE RESÍDUOS SÓLIDOS DOMICILIARES E PÚBLICOS COLETADOS, SEGUNDO TIPO DE RESÍDUO

ANO DE
REFERÊNCIA
2011

Município		Ocorrência de coleta de RPU junto com RDO	Quantidade total de resíduos coletados					Quantidade de resíduos domiciliares coletados					Quantidade de resíduos públicos coletados				
Código	Nome/UF		Total	Prefeitura	Empresas	Assoc. catadores c/apoio pref.	Outro executor	Total	Prefeitura	Empresas	Assoc. catadores c/apoio pref.	Outro executor	Total	Prefeitura	Empresas	Assoc. catadores	Outro executor
			t	t	t	t	t	t	t	t	t	t	t	t	t	t	t
REGIÃO NORDESTE		Co154	Co119	Co116	Co117	Cs048	Co142	Co111	Co108	Co109	Cs048	Co140	Co115	Co112	Co113		Co141
290020	Abaré/BA	sim	2.140	2.115	0		25										
220005	Acauã/PI	sim	292	292			0										
230030	Acopiara/CE	nao	1.417	380	943		94	580	120	420		40	837	260	523		54
290035	Adustina/BA	sim	1.040	1.040	0		0										
260030	Agrestina/PE	sim	730	0	730		0										
250010	Água Branca/PB	sim	360	360	0		0										
290040	Água Fria/BA	nao	533	1	1	530	1				530						
240040	Água Nova/RN	sim	641	641	0	0	0				0						
220025	Alagoinha do Piauí/PI	sim	783	0	783		0										
290070	Alagoinhas/BA	sim	31.670	0	30.746	924	0				924						
210020	Alcântara/MA	nao	4.119	4.119	0		0	3.333	3.333	0		0	786	786	0		0
250053	Alcantil/PB	sim	1.200	1.200	0		0										
240060	Almino Afonso/RN	sim	480	480	0		0										
230060	Altaneira/CE	sim	1.400	0	1.400		0										
220045	Alvorada do Gurguéia/PI	nao	820	0	820		0	697	0	697		0	123	0	123		0
290100	Amargosa/BA	sim	9.491	9.491	0		0										
290110	Amélia Rodrigues/BA	sim	27.000	0	27.000		0										
290135	Andorinha/BA	nao	8.000	8.000	0		0	4.000	4.000	0		0	4.000	4.000	0		0
240080	Angicos/RN	sim	800	800	0		0										
290170	Antônio Cardoso/BA	sim	1.900	1.900	0		0										
240090	Antônio Martins/RN	sim	2.000	2.000	0		0										
250077	Aparecida/PB	nao	5.275	5.275	0		0	4.139	4.139	0		0	1.136	1.136	0		0
280030	Aracaju/SE	nao	242.993	2.137	240.856	0	0	190.625	490	190.135	0	0	52.368	1.647	50.721		0
290220	Aramari/BA	sim	720	720	0		0										
270030	Arapiraca/AL	sim	108.870	108.870	0		0										
250100	Araruna/PB	nao	1.848	1.848	0		0	998	998	0		0	850	850	0		0
230140	Aratuba/CE	sim	1.250	0	1.250		0										
280040	Araúá/SE	nao	2.850	2.850	0		0										
240110	Areia Branca/RN	sim	7.150	2.000	3.000	2.150	0				2.150						
240120	Arês/RN	sim	5.084	42	5.042	0	0				0						
250135	Assunção/PB	sim	2.000	2.000	0		0										
220105	Assunção do Piauí/PI	sim	900	100	800		0										
240130	Augusto Severo/RN	sim	500	500	0		0										

TABELA Co02a - INFORMAÇÕES SOBRE QUANTIDADES DE RESÍDUOS SÓLIDOS DOMICILIARES E PÚBLICOS COLETADOS, SEGUNDO TIPO DE RESÍDUO

ANO DE
REFERÊNCIA
2011

Município		Ocorrência de coleta de RPU junto com RDO	Quantidade total de resíduos coletados					Quantidade de resíduos domiciliares coletados					Quantidade de resíduos públicos coletados				
Código	Nome/UF		Total	Prefeitura	Empresas	Assoc. catadores c/apoio pref.	Outro executor	Total	Prefeitura	Empresas	Assoc. catadores c/apoio pref.	Outro executor	Total	Prefeitura	Empresas	Assoc. catadores	Outro executor
			t	t	t	t	t	t	t	t	t	t	t	t	t	t	t
REGIÃO NORDESTE		Co154	Co119	Co116	Co117	Cs048	Co142	Co111	Co108	Co109	Cs048	Co140	Co115	Co112	Co113		Co141
230170	Aurora/CE	sim	9.000	0	9.000		0										
290260	Baixa Grande/BA	nao	2.112	1.100	1.012		0										
220115	Baixa Grande do Ribeiro/PI	sim	730	0	730		0										
290265	Banzaê/BA	sim	1.664	0	1.664		0										
240145	Baraúna/RN	sim	9.000	0	9.000		0										
250153	Baraúna/PB	sim	584	584	0		0										
290270	Barra/BA	sim	8.800	0	8.800		0										
220117	Barra D Alcântara/PI	sim	240	240	0		0										
290290	Barra do Choça/BA	nao	9.460	0	9.388	72	0	7.584	0	7.512	72	0	1.876	0	1.876		0
230195	Barreira/CE	nao	1.092	1.028	0	64	0	1.056	992	0	64	0	36	36	0		0
290327	Barrocas/BA	sim	2.200	2.200			0										
230205	Barroquinha/CE	sim	5.958	0	4.857	1.100	0				1.100						
220155	Bela Vista do Piauí/PI	nao	756	0	756		0										
240160	Bento Fernandes/RN	nao	480	480	0		0										
260180	Betânia/PE	sim	804	804	0		0										
230240	Boa Viagem/CE	sim	6.800	6.800	0		0										
270100	Boca da Mata/AL	sim	8.318	8.318	0		0										
240165	Bodó/RN	sim	60	60	0		0										
240170	Bom Jesus/RN	nao	500	0	500		0			400					100		
290395	Bom Jesus da Serra/BA	sim	1.000	0	1.000		0										
290400	Boninal/BA	sim	1.000	500	500		0										
280067	Boquim/SE	nao	5.470	600	4.820	0	50	4.770	400	4.320	0	50	700	200	500		0
260250	Brejinho/PE	nao	390	0	390	0	0	189	0	189	0	0	201	0	201		0
260260	Brejo da Madre de Deus/PE	nao	10.650	10.650	0	0	0	8.400	8.400	0	0	0	2.250	2.250	0		0
230250	Brejo Santo/CE	nao	9.510	9.510	0		0	7.608	7.608	0		0	1.902	1.902	0		0
290450	Brotas de Macaúbas/BA	nao	626	569	57		0	380	345	35		0	246	224	22		0
290460	Brumado/BA	sim	40.000	0	40.000		0										
210230	Buriti Bravo/MA	sim	2.300	2.200	0		100										
260290	Cabo de Santo Agostinho/PE	nao	52.020	0	52.020		0	52.020	0	52.020		0	0	0	0		0
290515	Caetanópolis/BA	sim	1.335	1.335	0		0										
290520	Caetité/BA	nao	6.937	6.486	0	451	0	5.419	4.968	0	451	0	1.518	1.518	0		0
240185	Caipara do Norte/RN	sim	3.600	3.600	0		0										
240200	Caicó/RN	sim	21.120	21.120	0		0										

TABELA Co02a - INFORMAÇÕES SOBRE QUANTIDADES DE RESÍDUOS SÓLIDOS DOMICILIARES E PÚBLICOS COLETADOS, SEGUNDO TIPO DE RESÍDUO

ANO DE
REFERÊNCIA
2011

Município	Ocorrência de coleta de RPU junto com RDO	Quantidade total de resíduos coletados					Quantidade de resíduos domiciliares coletados					Quantidade de resíduos públicos coletados				
		Total	Prefeitura	Empresas	Assoc. catadores c/apoio pref.	Outro executor	Total	Prefeitura	Empresas	Assoc. catadores c/apoio pref.	Outro executor	Total	Prefeitura	Empresas	Assoc. catadores	Outro executor
		t	t	t	t	t	t	t	t	t	t	t	t	t	t	t
Código	Nome/UF	Co154	Co119	Co116	Co117	Cs048	Co142	Co111	Co108	Co109	Cs048	Co140	Co115	Co112	Co113	Co141
REGIÃO NORDESTE																
250370	Cajazeiras/PB	sim	33.216	33.000	0		216									
220207	Cajazeiras do Piauí/PI	sim	300	300			0									
220209	Caldeirão Grande do Piauí/PI	sim	800	800			0									
290560	Camacan/BA	nao	16.800	16.800	0	0	0	6.720	6.720	0	0	0	10.080	10.080	0	0
290570	Camaçari/BA	nao	117.576	45.859	71.262	455	0	71.717	0	71.262	455	0	45.859	45.859	0	0
260350	Camocim de São Félix/PE	nao	1.900	350	1.550		0	1.550	0	1.550		0	350	350	0	0
250400	Campina Grande/PB	nao	85.728	7.642	78.086		0	78.086	0	78.086		0	7.642	7.642	0	0
270140	Campo Alegre/AL	nao	13.608	13.608	0		0	10.368	10.368	0		0	3.240	3.240	0	0
290600	Campo Formoso/BA	sim	12.000	12.000	0		0									
220220	Campo Maior/PI	nao	9.800	9.800	0		0	9.000	9.000	0		0	800	800	0	0
290650	Candeias/BA	nao	28.890	0	28.890		0	28.020	0	28.020		0	870	0	870	0
290660	Candiba/BA	nao	2.500	2.500	0		0	2.400	2.400	0		0	100	100	0	0
240220	Canguaretama/RN	nao	5.184	5.184	0		0									
280120	Canindé de São Francisco/SE	sim	8.610	2.190	6.420		0									
270170	Capela/AL	nao	6.000	2.500	3.500		0	5.000	1.500	3.500		0	1.000	1.000	0	0
290687	Capim Grosso/BA	sim	15.136	11.135	4.000	0	0				0					
240230	Caraúbas/RN	sim	1.500	1.500	0		0									
290690	Caravelas/BA	nao	3.000	3.000	0		0	0	0	0		0	3.000	3.000	0	0
290700	Cardeal da Silva/BA	nao	3.000	0	3.000		0	2.000	0	2.000		0	1.000	0	1.000	0
290710	Carinhanha/BA	sim	8.979	0	8.979		0									
230310	Cariré/CE	sim	2.123	2.123	0		0									
230320	Caririaçu/CE	sim	2.160	2.160	0	0	0				0					
230330	Cariús/CE	nao	5.421	0	5.421		0	3.193	0	3.193		0	2.228	0	2.228	0
240240	Carnaúba dos Dantas/RN	sim	3.456	3.456	0		0									
230340	Carnaubal/CE	sim	2.020	0	2.020		0									
220260	Castelo do Piauí/PI	sim	6.000	6.000	0		0									
290730	Castro Alves/BA	sim	1.280	960	320		0									
290750	Catu/BA	sim	30.214	0	30.214		0									
250435	Caturité/PB	nao	1.100	1.100	0		0		200	0				900	0	
230370	Caucaia/CE	sim	51.000	50.000	1.000		0									
210300	Caxias/MA	nao	16.257	16.257	0		0	9.327	9.327	0		0	6.930	6.930	0	0
260430	Cedro/PE	sim	3.600	0	3.600		0									
240270	Cerro Corá/RN	nao	194	194	0		0	144	144	0		0	50	50	0	0

TABELA Co02a - INFORMAÇÕES SOBRE QUANTIDADES DE RESÍDUOS SÓLIDOS DOMICILIARES E PÚBLICOS COLETADOS, SEGUNDO TIPO DE RESÍDUO

ANO DE
REFERÊNCIA
2011

Município	Ocorrência de coleta de RPU junto com RDO	Quantidade total de resíduos coletados					Quantidade de resíduos domiciliares coletados					Quantidade de resíduos públicos coletados				
		Total	Prefeitura	Empresas	Assoc. catadores c/apoio pref.	Outro executor	Total	Prefeitura	Empresas	Assoc. catadores c/apoio pref.	Outro executor	Total	Prefeitura	Empresas	Assoc. catadores	Outro executor
		t	t	t	t	t	t	t	t	t	t	t	t	t	t	t
Código	Nome/UF	Co154	Co119	Co116	Co117	Cs048	Co142	Co111	Co108	Co109	Cs048	Co140	Co115	Co112	Co113	Co141
REGIÃO NORDESTE																
290770	Chorrochó/BA	nao	1.600	1.600	0		0	1.200	1.200	0		0	400	400	0	0
290790	Cipó/BA	sim	4.320	0	4.320		0									
290800	Coaraci/BA	nao	2.058	2.058	0		0	1.130	1.130	0		0	928	928	0	0
210330	Codó/MA	sim	12.684	0	12.600	84	0				84					
250460	Conde/PB	nao	17.000	2.000	15.000		0	15.000	0	15.000		0	2.000	2.000	0	0
250470	Congo/PB	nao	700	700	0		0	500	500	0		0	200	200	0	0
240280	Coronel Ezequiel/RN	sim	500	500	0		0									
240290	Coronel João Pessoa/RN	sim	400	400	0		0									
290920	Coronel João Sá/BA	sim	4.160	4.160	0		0									
260480	Cortês/PE	sim	2.920	1.460	1.460		0									
290940	Cotegipe/BA	nao	600	300	300		0	480	240	240		0	120	60	60	0
230420	Crato/CE	nao	101.091	0	100.971	120	0	44.911	0	44.791	120	0	56.180	0	56.180	0
230423	Croatá/CE	sim	4.900	0	4.900		0									
230425	Cruz/CE	sim	430	0	400	30	0				30					
240300	Cruzeta/RN	sim	900	900	0		0									
280190	Cumbe/SE	sim	400	400	0		0									
290990	Curaçá/BA	sim	3.815	0	3.600		215									
240310	Currais Novos/RN	nao	4.355	0	4.355		0	3.240	0	3.240		0	1.115	0	1.115	0
250530	Curral Velho/PB	sim	792	119	198	15	460				15					
210370	Cururupu/MA	nao	4.380	4.380	0		0	3.650	3.650	0		0	730	730	0	0
270240	Delmiro Gouveia/AL	nao	4.240	4.240	0		0	3.519	3.519	0		0	721	721	0	0
291020	Dom Macedo Costa/BA	sim	600	100	450		50									
240330	Encanto/RN	nao	270	270	0		0	180	180	0		0	90	90	0	0
250600	Esperança/PB	sim	6.205	5.110	1.095		0									
240360	Extremoz/RN	nao	10.950	150	10.800		0	7.680	120	7.560		0	3.270	30	3.240	0
230430	Farias Brito/CE	sim	10.141	0	10.141		0									
291075	Fátima/BA	sim	1.359	1.359	0		0									
291077	Feira da Mata/BA	sim	1.800	900	900		0									
291080	Feira de Santana/BA	nao	144.000	0	144.000		0									
240375	Fernando Pedroza/RN	sim	200	200	0		0									
260550	Ferreiros/PE	sim	1.440	1.440	0		0									
220380	Flores do Piauí/PI	nao	400	200	200		0		100	100				100	100	
291100	Floresta Azul/BA	nao	563	563	0		0	377	377	0		0	186	186	0	0

TABELA Co02a - INFORMAÇÕES SOBRE QUANTIDADES DE RESÍDUOS SÓLIDOS DOMICILIARES E PÚBLICOS COLETADOS, SEGUNDO TIPO DE RESÍDUO

ANO DE
REFERÊNCIA
2011

Município	Ocorrência de coleta de RPU junto com RDO	Quantidade total de resíduos coletados					Quantidade de resíduos domiciliares coletados					Quantidade de resíduos públicos coletados				
		Total	Prefeitura	Empresas	Assoc. catadores c/apoio pref.	Outro executor	Total	Prefeitura	Empresas	Assoc. catadores c/apoio pref.	Outro executor	Total	Prefeitura	Empresas	Assoc. catadores	Outro executor
		t	t	t	t	t	t	t	t	t	t	t	t	t	t	t
Código	Nome/UF	Co154	Co119	Co116	Co117	Cs048	Co142	Co111	Co108	Co109	Cs048	Co140	Co115	Co112	Co113	Co141
REGIÃO NORDESTE		nao	3.433	0	3.433		0	3.433	0	3.433		0	0	0	0	0
230435	Forquilha/CE	nao	3.433	0	3.433		0	3.433	0	3.433		0	0	0	0	0
230440	Fortaleza/CE	nao	1.441.330	26.310	1.414.066	954	0	725.428	1.014	723.459	954	0	715.903	25.296	690.607	0
240390	Francisco Dantas/RN	sim	1.100	0	1.100		0									
220430	Fronteiras/PI	sim	1.500	1.500	0		0									
240400	Frutuoso Gomes/RN	sim	490	190	220		80									
230460	General Sampaio/CE	sim	3.557	3.240	0	312	5				312					
291130	Gentio do Ouro/BA	sim	3.142	3.000	0		142									
220440	Gilbués/PI	sim	312	0	312		0									
260620	Goiana/PE	sim	49.040	1.560	46.580		900									
240420	Goianinha/RN	sim	700	0	700		0									
291150	Gongogi/BA	sim	527	527	0		0									
260640	Gravatá/PE	sim	25.000	0	25.000		0									
291185	Heliópolis/BA	sim	1.625	1.600	0		25									
230520	Hidrolândia/CE	sim	2.242	0	2.242		0									
210500	Humberto de Campos/MA	sim	2.040	2.040	0		0									
291240	Ibipeba/BA	sim	4.224	2.112	2.112		0									
230535	Icapuí/CE	sim	75	20	30		25									
230540	Icó/CE	sim	14.347	0	14.347		0									
240460	Ielmo Marinho/RN	nao	457	157	300		0									
270310	Igaci/AL	nao	3.649	3.628	21		0	3.246	3.225	21		0	403	403	0	0
291340	Igaporã/BA	nao	1.460	1.460	0		0	560	560	0		0	900	900	0	0
210530	Imperatriz/MA	sim	71.415	0	71.415	0	0				0					
260710	Ingazeira/PE	nao	1.700	1.700	0		0	1.200	1.200	0		0	500	500	0	0
291400	Ipirá/BA	sim	8.208	0	8.208		0									
240480	Ipueira/RN	nao	800	800	0		0	480	480	0		0	320	320	0	0
291440	Iraquara/BA	sim	2.700	2.700	0		0									
291460	Irecê/BA	nao	8.130	7.920	130		80									
291470	Itaberaba/BA	sim	12.084	12.000	84		0									
291480	Itabuna/BA	nao	56.836	9.260	47.576		0	47.576	0	47.576		0	9.260	9.260	0	0
291490	Itacaré/BA	sim	2.736	0	2.736		0									
291510	Itagi/BA	nao	500	500	0	0	0	500	500	0	0	0	0	0	0	0
230620	Itaíçaba/CE	nao	3.072	3.072	0		0	2.592	2.592	0		0	480	480	0	0
230625	Itaitinga/CE	nao	5.861	0	5.861		0	3.840	0	3.840		0	2.020	0	2.020	0

TABELA Co02a - INFORMAÇÕES SOBRE QUANTIDADES DE RESÍDUOS SÓLIDOS DOMICILIARES E PÚBLICOS COLETADOS, SEGUNDO TIPO DE RESÍDUO

ANO DE
REFERÊNCIA
2011

Município	Ocorrência de coleta de RPU junto com RDO	Quantidade total de resíduos coletados					Quantidade de resíduos domiciliares coletados					Quantidade de resíduos públicos coletados				
		Total	Prefeitura	Empresas	Assoc. catadores c/apoio pref.	Outro executor	Total	Prefeitura	Empresas	Assoc. catadores c/apoio pref.	Outro executor	Total	Prefeitura	Empresas	Assoc. catadores	Outro executor
		t	t	t	t	t	t	t	t	t	t	t	t	t	t	t
Código	Nome/UF	Co154	Co119	Co116	Co117	Cs048	Co142	Co111	Co108	Co109	Cs048	Co140	Co115	Co112	Co113	Co141
REGIÃO NORDESTE		nao	600	600	0	0	0	0								
240485	Itajá/RN	nao	600	600	0	0	0	0								
260765	Itambé/PE	sim	10.000	10.000	0	0	0	0								
210540	Itapecuru Mirim/MA	nao	19.087	0	18.900	187	187	16.500					2.400			
291640	Itapetinga/BA	nao	13.084	0	12.797	287	0	11.524	0	11.237	287	0	1.560	0	1.560	0
291650	Itapicuru/BA	sim	1.500	600	800	100	100	0								
230640	Itapipoca/CE	nao	11.273	0	11.273	0	0	11.273	0	11.273	0	0	0	0	0	0
260775	Itapissuma/PE	nao	14.880	3.000	11.880	0	0	11.880	0	11.880	0	0	3.000	3.000	0	0
280320	Itaporanga d Ajuda/SE	sim	3.612	0	3.612	0	0	0								
291680	Itarantim/BA	nao	850	50	800	0	0	0								
210542	Itinga do Maranhão/MA	nao	10.000	0	10.000	0	0	6.000					4.000			
291690	Itiruçu/BA	nao	4.200	4.200	0	0	0	2.500	2.500	0	0	0	1.700	1.700	0	0
260790	Jaboatão dos Guararapes/PE	sim	141.338	0	139.821	1.517	0	1.517								
240500	Jaçaná/RN	sim	1.200	1.200	0	0	0	0								
291740	Jacaraci/BA	sim	2.190	2.190	0	0	0	0								
291750	Jacobina/BA	sim	15.528	0	15.528	0	0	0								
270350	Jacuípe/AL	sim	2.940	2.940	0	0	0	0								
291760	Jaguaquara/BA	sim	7.476	6.356	0	1.120	0	1.120								
291790	Jandaira/BA	sim	1.512	1.512	0	0	0	0								
240540	Japi/RN	sim	300	300	0	0	0	0								
240560	Jardim de Piranhas/RN	nao	1.750	1.750	0	0	0	1.600	1.600	0	0	0	150	150	0	0
210545	Jatobá/MA	sim	1.900	0	1.900	0	0	0								
260805	Jatobá/PE	sim	639	0	639	0	0	0								
291810	Jeremoabo/BA	sim	8.801	8.801	0	0	0	0								
291830	Jitaúna/BA	nao	5.385	5.385	0	0	0	4.203	4.203	0	0	0	1.182	1.182	0	0
240580	João Câmara/RN	nao	2.000	2.000	0	0	0	0								
250750	João Pessoa/PB	sim	277.245	6.446	234.799	36.000	0	36.000								
220545	Joca Marques/PI	sim	360	360	0	0	0	0								
240600	José da Penha/RN	sim	720	720	0	0	0	0								
230730	Juazeiro do Norte/CE	sim	59.904	59.904	0	0	0	0								
210565	Junco do Maranhão/MA	sim	199	199	0	0	0	0								
250790	Juripiranga/PB	sim	3.000	3.000	0	0	0	0								
291860	Jussiape/BA	sim	4.032	4.032	0	0	0	0								
291870	Lafaiete Coutinho/BA	nao	1.250	1.250	0	0	0	0								

TABELA Co02a - INFORMAÇÕES SOBRE QUANTIDADES DE RESÍDUOS SÓLIDOS DOMICILIARES E PÚBLICOS COLETADOS, SEGUNDO TIPO DE RESÍDUO

ANO DE
REFERÊNCIA
2011

Município	Ocorrência de coleta de RPU junto com RDO	Quantidade total de resíduos coletados					Quantidade de resíduos domiciliares coletados					Quantidade de resíduos públicos coletados				
		Total	Prefeitura	Empresas	Assoc. catadores c/apoio pref.	Outro executor	Total	Prefeitura	Empresas	Assoc. catadores c/apoio pref.	Outro executor	Total	Prefeitura	Empresas	Assoc. catadores	Outro executor
		t	t	t	t	t	t	t	t	t	t	t	t	t	t	t
Código	Nome/UF	Co154	Co119	Co116	Co117	Cs048	Co142	Co111	Co108	Co109	Cs048	Co140	Co115	Co112	Co113	Co141
REGIÃO NORDESTE																
280350	Lagarto/SE	sim	18.000	0	18.000		0									
240620	Lagoa d Anta/RN	sim	4.320	4.320	0		0									
240630	Lagoa de Pedras/RN	sim	1.480	480	1.000		0									
210592	Lagoa do Mato/MA	sim	2.850	2.850	0		0									
220559	Lagoa do Sítio/PI	nao	300	300	0		0	170	170	0		0	130	130	0	0
260875	Lagoa Grande/PE	sim	6.000	2.500	900	2.500	100				2.500					
240650	Lagoa Nova/RN	sim	4.000	4.000	0	0	0				0					
291900	Lajedinho/BA	sim	433	433	0		0									
291915	Lapão/BA	sim	4.612	0	4.000	12	600				12					
291920	Lauro de Freitas/BA	sim	84.500	0	82.000	2.500	0				2.500					
291930	Lençóis/BA	nao	480	480	0		0	380	380	0		0	100	100	0	0
291940	Licínio de Almeida/BA	sim	2.208	2.208	0		0									
250850	Livramento/PB	sim	1.200	1.200	0		0									
291950	Livramento de Nossa Senhora/BA	sim	1.440	1.440	0		0									
240690	Lucrécia/RN	nao	170	0	170	0	0	120	0	120	0	0	50	0	50	0
291955	Luís Eduardo Magalhães/BA	nao	20.018	0	20.000	18	0	20.018	0	20.000	18	0	0	0	0	0
240700	Luís Gomes/RN	sim	4.850	4.850	0		0									
270430	Maceió/AL	nao	567.837	2.660	564.794	383	0	240.050	2.110	237.557	383	0	327.787	550	327.237	0
291990	Macururé/BA	sim	1.600	1.600	0		0									
250870	Mãe D Água/PB	sim	580	580	0		0									
292010	Mairi/BA	nao	405	405	0	0	0	400	400	0	0	0	5	5	0	0
270440	Major Isidoro/AL	sim	1.620	1.620	0		0									
220590	Manoel Emídio/PI	nao	1.386	840	546		0		588	294				252	252	
230765	Maracanaú/CE	nao	56.588	0	56.588		0	47.418	0	47.418		0	9.170	0	9.170	0
292060	Maragogipe/BA	nao	3.600	3.600	0	0	0	3.000	3.000	0	0	0	600	600	0	0
260920	Maraial/PE	sim	4.570	4.570	0		0									
230770	Maranguape/CE	nao	9.367	9.367	0	0	0	9.367	9.367	0	0	0	0	0	0	0
220600	Marcos Parente/PI	nao	1.065	1.065	0		0		765					300		
240740	Martins/RN	sim	900	900	0		0									
230800	Massapê/CE	sim	15.000	15.000	0	0	0				0					
292100	Mata de São João/BA	sim	4.164	4.164	0		0									
210663	Matões do Norte/MA	nao	1.591	554	1.016		21	1.037	0	1.016		21	554	554	0	0
270520	Messias/AL	sim	3.710	3.710	0		0									

TABELA Co02a - INFORMAÇÕES SOBRE QUANTIDADES DE RESÍDUOS SÓLIDOS DOMICILIARES E PÚBLICOS COLETADOS, SEGUNDO TIPO DE RESÍDUO

ANO DE
REFERÊNCIA
2011

Município		Ocorrência de coleta de RPU junto com RDO	Quantidade total de resíduos coletados					Quantidade de resíduos domiciliares coletados					Quantidade de resíduos públicos coletados				
			Total	Prefeitura	Empresas	Assoc. catadores c/apoio pref.	Outro executor	Total	Prefeitura	Empresas	Assoc. catadores c/apoio pref.	Outro executor	Total	Prefeitura	Empresas	Assoc. catadores	Outro executor
Código	Nome/UF																
REGIÃO NORDESTE		Co154	Co119	Co116	Co117	Cs048	Co142	Co111	Co108	Co109	Cs048	Co140	Co115	Co112	Co113		Co141
240760	Messias Targino/RN	sim	1.208	0	1.208		0										
230830	Milagres/CE	nao	17.149	17.149	0	0	0	14.291	14.291	0	0	0	2.858	2.858	0		0
220635	Milton Brandão/PI	nao	300	300	0		0	300	300	0		0	0	0	0		0
210670	Mirador/MA	sim	747	215	532		0										
260930	Mirandiba/PE	nao	2.345	2.345	0		0	2.280	2.280	0		0	65	65	0		0
292145	Mirante/BA	sim	378	378	0		0										
220640	Monsenhor Gil/PI	nao	1.349	0	1.349		0		0	1.044				0	305		
230860	Monsenhor Tabosa/CE	sim	2.363	0	2.363		0										
250960	Monte Horebe/PB	nao	600	300	200		100										
220667	Morro do Chapéu do Piauí/PI	nao	474	474	0		0	474	474	0		0	0	0	0		0
240800	Mossoró/RN	nao	155.400	100.000	54.000	1.400	0	55.400	0	54.000	1.400	0	100.000	100.000	0		0
292190	Mucugê/BA	nao	1.128	1.128	0		0	984	984	0		0	144	144	0		0
230910	Mulungu/CE	sim	1.008	0	1.008		0										
292220	Muniz Ferreira/BA	sim	960	0	960		0										
292230	Muritiba/BA	nao	4.880	4.880	0		0	4.380	4.380	0		0	500	500	0		0
240810	Natal/RN	nao	494.397	0	415.009	1.633	77.755	245.072	0	228.036	1.633	15.403	249.325	0	186.973		62.352
260950	Nazaré da Mata/PE	nao	29.200	29.200			0	20.900	20.900	0		0	8.300	8.300	0		0
240820	Nísia Floresta/RN	sim	500	0	500		0										
292265	Nordestina/BA	nao	480	480	0		0	180	180	0		0	300	300	0		0
280445	Nossa Senhora Aparecida/SE	sim	3.000	3.000	0		0										
220675	Nossa Senhora de Nazaré/PI	sim	200	200	0		0										
280480	Nossa Senhora do Socorro/SE	sim	36.000	0	36.000		0										
292300	Nova Viçosa/BA	sim	12.852	0	12.852		0										
230945	Ocara/CE	sim	1.278	1.278	0		0										
251040	Olho D ÁGUA/PB	nao	1.812	1.800	0	12	0	1.812	1.800	0	12	0	0	0	0		0
270570	Olho D ÁGUA das Flores/AL	sim	3.744	624	3.120		0										
260960	Olinda/PE	sim	150.287	0	149.940	102	246				102						
292310	Olindina/BA	sim	8.000	0	8.000		0										
260970	Orobó/PE	sim	3.013	3.013	0		0										
270610	Ouro Branco/AL	nao	4.000	4.000	0		0	3.000	3.000	0		0	1.000	1.000	0		0
230970	Pacatuba/CE	sim	15.000	15.000	0		0										
280490	Pacatuba/SE	nao	1.980	1.980	0		0	1.000	1.000	0		0	980	980	0		0
231025	Paraipaba/CE	sim	8.000	8.000	0	0	0				0						

TABELA Co02a - INFORMAÇÕES SOBRE QUANTIDADES DE RESÍDUOS SÓLIDOS DOMICILIARES E PÚBLICOS COLETADOS, SEGUNDO TIPO DE RESÍDUO

ANO DE
REFERÊNCIA
2011

Município		Ocorrência de coleta de RPU junto com RDO	Quantidade total de resíduos coletados					Quantidade de resíduos domiciliares coletados					Quantidade de resíduos públicos coletados				
			Total	Prefeitura	Empresas	Assoc. catadores c/apoio pref.	Outro executor	Total	Prefeitura	Empresas	Assoc. catadores c/apoio pref.	Outro executor	Total	Prefeitura	Empresas	Assoc. catadores	Outro executor
Código	Nome/UF																
REGIÃO NORDESTE		Co154	Co119	Co116	Co117	Cs048	Co142	Co111	Co108	Co109	Cs048	Co140	Co115	Co112	Co113		Co141
231030	Parambu/CE	sim	9.000	4.000	5.000		0										
292360	Paramirim/BA	nao	7.672	7.672	0	0	0	4.992	4.992	0	0	0	2.680	2.680	0		0
240890	Parellhas/RN	nao	7.776	7.776	0		0	7.056	7.056	0		0	720	720	0		0
292380	Paripiranga/BA	nao	4.838	0	4.838		0	4.800	0	4.800		0	38	0	38		0
220770	Parnaíba/PI	nao	83.173	0	83.173		0	31.227	0	31.227		0	51.946	0	51.946		0
240325	Parnamirim/RN	nao	68.623	0	68.623		0	58.205	0	58.205		0	10.418	0	10.418		0
251080	Patos/PB	nao	30.422	30.422	0		0	29.342	29.342	0		0	1.080	1.080	0		0
240940	Pau dos Ferros/RN	nao	12.960	12.960	0		0	12.720	12.720	0		0	240	240	0		0
220780	Paulistana/PI	nao	2.300	2.300	0		0										
292400	Paulo Afonso/BA	nao	30.240	19.440	10.800		0	19.440	19.440	0		0	10.800	0	10.800		0
240950	Pedra Grande/RN	sim	1.000	1.000	0		0										
251110	Pedra Lavrada/PB	nao	888	888	0		0	864	864	0		0	24	24	0		0
240960	Pedra Preta/RN	sim	300	300	0		0										
292420	Pedro Alexandre/BA	sim	815	800	0		15										
240980	Pedro Velho/RN	sim	600	600	0	0	0				0						
231070	Pentecoste/CE	sim	14.784	0	14.784	0	0				0						
251140	Picuí/PB	nao	2.712	192	2.520		0	2.520	0	2.520		0	192	192	0		0
251150	Pilar/PB	sim	2.190	2.190	0		0										
241000	Pilões/RN	sim	300	300	0		0										
251160	Pilões/PB	nao	2.050	2.000	50	0	0				0						
292450	Pindaí/BA	sim	1.100	1.100	0	0	0				0						
231085	Pindoretama/CE	nao	5.274	3.744	1.530		0	5.274	3.744	1.530		0	0	0	0		0
210860	Pinheiro/MA	nao	60.960	60.960	0		0	60.480	60.480	0		0	480	480	0		0
231090	Piquet Carneiro/CE	nao	4.192	0	4.080	112	0	3.712	0	3.600	112	0	480	0	480		0
251180	Pirpirituba/PB	nao	1.460	1.460	0		0										
251207	Poço de José de Moura/PB	nao	1.840	1.840	0		0	1.536	1.536	0		0	304	304	0		0
280540	Poço Redondo/SE	sim	6.720	6.720	0		0										
251210	Pombal/PB	sim	7.200	4.800	2.400		0										
241020	Portalegre/RN	nao	846	750	96	0	0	596	500	96	0	0	250	250	0		0
280560	Porto da Folha/SE	nao	10.700	10.700	0		0	7.700	7.700	0		0	3.000	3.000	0		0
241025	Porto do Mangue/RN	sim	4.200	0	4.200		0										
292560	Presidente Dutra/BA	sim	5.802	5.802	0		0										
292570	Presidente Jânio Quadros/BA	sim	864	864	0		0										

TABELA Co02a - INFORMAÇÕES SOBRE QUANTIDADES DE RESÍDUOS SÓLIDOS DOMICILIARES E PÚBLICOS COLETADOS, SEGUNDO TIPO DE RESÍDUO

ANO DE
REFERÊNCIA
2011

Município	Ocorrência de coleta de RPU junto com RDO	Quantidade total de resíduos coletados					Quantidade de resíduos domiciliares coletados					Quantidade de resíduos públicos coletados				
		Total	Prefeitura	Empresas	Assoc. catadores c/apoio pref.	Outro executor	Total	Prefeitura	Empresas	Assoc. catadores c/apoio pref.	Outro executor	Total	Prefeitura	Empresas	Assoc. catadores	Outro executor
		t	t	t	t	t	t	t	t	t	t	t	t	t	t	t
Código	Nome/UF	Co154	Co119	Co116	Co117	Cs048	Co142	Co111	Co108	Co109	Cs048	Co140	Co115	Co112	Co113	Co141
REGIÃO NORDESTE																
292575	Presidente Tancredo Neves/BA	nao	2.880	2.880	0		0	1.344	1.344	0		0	1.536	1.536	0	0
261140	Primavera/PE	nao	470	470	0		0	320	320	0		0	150	150	0	0
220865	Queimada Nova/PI	sim	1.000	1.000	0		0									
292590	Quijingue/BA	nao	6	6			0	5	5	0		0	0	0	0	0
251260	Quixabá/PB	nao	8	8	0		0	7	7	0		0	1	1	0	0
292593	Quixabeira/BA	sim	1.858	0	1.858		0									
241060	Rafael Godeiro/RN	sim	300	300	0		0									
261160	Recife/PE	sim	549.455	613	545.814	3.028	0				3.028					
241070	Riacho da Cruz/RN	sim	888	888	0		0									
241080	Riacho de Santana/RN	nao	730	730	0		0	365	365	0		0	365	365	0	0
280600	Ribeirópolis/SE	nao	5.068	5.068	0		0	5.040	5.040	0		0	28	28	0	0
292690	Rio do Pires/BA	sim	2.195	2.195	0		0									
261190	Rio Formoso/PE	sim	4.320	4.320	0		0									
270770	Rio Largo/AL	sim	11.115	0	11.115		0									
292700	Rio Real/BA	sim	10.948	5.020	5.928		0									
251290	Rio Tinto/PB	sim	8.166	8.166	0		0									
292710	Rodelas/BA	sim	1.430	1.400	0		30									
241110	Ruy Barbosa/RN	sim	300	300	0		0									
292740	Salvador/BA	sim	882.820	0	878.647	4.172	0				4.172					
292750	Santa Bárbara/BA	sim	674	672	0		2									
240933	Santa Maria/RN	sim	300	300	0		0									
292810	Santa Maria da Vitória/BA	nao	11.301	11.215	42	30	14	9.699	9.620	37	30	12	1.602	1.595	6	2
270800	Santana do Ipanema/AL	sim	14.600	14.600	0		0									
241140	Santana do Matos/RN	sim	2.000	2.000	0		0									
241142	Santana do Seridó/RN	nao	310	300	0	10	0	298	288	0	10	0	12	12	0	0
251370	Santa Rita/PB	sim	35.520	0	35.520		0									
292840	Santa Rita de Cássia/BA	sim	9.500	9.500	0		0									
292880	Santo Estêvão/BA	sim	18.725	18.725	0		0									
241170	São Bento do Trairí/RN	sim	300	300	0		0									
261310	São Caitano/PE	nao	2.200	600	1.600		0	2.160	560	1.600		0	40	40	0	0
292890	São Desidério/BA	nao	6.336	6.336	0		0									
220960	São Félix do Piauí/PI	nao	300	300	0		0	170	170	0		0	130	130	0	0
251398	São Francisco/PB	nao	150	50	100		0	100	0	100		0	50	50	0	0

TABELA Co02a - INFORMAÇÕES SOBRE QUANTIDADES DE RESÍDUOS SÓLIDOS DOMICILIARES E PÚBLICOS COLETADOS, SEGUNDO TIPO DE RESÍDUO

ANO DE
REFERÊNCIA
2011

Município	Ocorrência de coleta de RPU junto com RDO	Quantidade total de resíduos coletados					Quantidade de resíduos domiciliares coletados					Quantidade de resíduos públicos coletados				
		Total	Prefeitura	Empresas	Assoc. catadores c/apoio pref.	Outro executor	Total	Prefeitura	Empresas	Assoc. catadores c/apoio pref.	Outro executor	Total	Prefeitura	Empresas	Assoc. catadores	Outro executor
		t	t	t	t	t	t	t	t	t	t	t	t	t	t	t
Código	Nome/UF	Co154	Co119	Co116	Co117	Cs048	Co142	Co111	Co108	Co109	Cs048	Co140	Co115	Co112	Co113	Co141
REGIÃO NORDESTE																
220965	São Francisco de Assis do Piauí/PI	sim	2.000	2.000	0		0									
292920	São Francisco do Conde/BA	nao	18.761	0	18.713	48	0	18.221	0	18.174	48	0	540	0	540	0
241190	São Francisco do Oeste/RN	nao	1.152	1.152	0		0									
292925	São Gabriel/BA	sim	1.898	0	1.898		0									
241200	São Gonçalo do Amarante/RN	sim	14.250	0	14.250		0									
220985	São João da Canabrava/PI	sim	300	250	30		20									
220995	São João da Varjota/PI	nao	500	500	0		0									
250070	São João do Rio do Peixe/PB	nao	9.792	0	9.792		0	6.912	0	6.912		0	2.880	0	2.880	0
241210	São João do Sabugi/RN	sim	400	400	0		0									
211107	São João do Soter/MA	sim	2.472	2.472	0		0									
241220	São José de Mipibu/RN	nao	13.000	4.000	8.000		1.000									
211120	São José de Ribamar/MA	sim	36.000	0	36.000		0									
251465	São José do Brejo do Cruz/PB	sim	288	288	0		0									
221005	São José do Divino/PI	nao	1.122	1.122	0		0									
221020	São José do Piauí/PI	sim	600	50	550		0									
241240	São José do Seridó/RN	sim	300	300	0		0									
221030	São Julião/PI	sim	626	1	624		1									
261370	São Lourenço da Mata/PE	nao	30.000	0	30.000		0	30.000	0	30.000		0	0	0	0	0
211130	São Luís/MA	sim	413.852	0	309.852		104.000									
251490	São Mamede/PB	nao	1.454	1.454	0		0	1.296	1.296	0		0	158	158	0	0
292940	São Miguel das Matas/BA	nao	1.584	1.584	0		0	1.440	1.440	0		0	144	144	0	0
241255	São Miguel do Gostoso/RN	nao	620	620	0		0	600	600	0		0	20	20	0	0
270860	São Miguel dos Campos/AL	nao	19.928	19.928	0		0	17.928	17.928	0		0	2.000	2.000	0	0
241260	São Paulo do Potengi/RN	sim	13.800	0	13.800		0									
241270	São Pedro/RN	sim	1.266	1.266	0		0									
221050	São Pedro do Piauí/PI	sim	1.440	480	960		0									
211160	São Raimundo das Mangabeiras/MA	sim	6.935	250	6.685		0									
292990	Seabra/BA	sim	6.336	0	6.336		0									
241320	Senador Georgino Avelino/RN	sim	300	300	0		0									
293010	Senhor do Bonfim/BA	nao	16.560	360	16.200		0	16.200	0	16.200		0	360	360	0	0
241330	Serra de São Bento/RN	sim	200	200	0	0	0				0					
293040	Serra Preta/BA	sim	680	680	0		0									
241350	Serrinha/RN	nao	160	160	0		0					0				0

TABELA Co02a - INFORMAÇÕES SOBRE QUANTIDADES DE RESÍDUOS SÓLIDOS DOMICILIARES E PÚBLICOS COLETADOS, SEGUNDO TIPO DE RESÍDUO

ANO DE
REFERÊNCIA
2011

Município		Ocorrência de coleta de RPU junto com RDO	Quantidade total de resíduos coletados					Quantidade de resíduos domiciliares coletados					Quantidade de resíduos públicos coletados				
Código	Nome/UF		Total	Prefeitura	Empresas	Assoc. catadores c/apoio pref.	Outro executor	Total	Prefeitura	Empresas	Assoc. catadores c/apoio pref.	Outro executor	Total	Prefeitura	Empresas	Assoc. catadores	Outro executor
			t	t	t	t	t	t	t	t	t	t	t	t	t	t	t
REGIÃO NORDESTE		Co154	Co119	Co116	Co117	Cs048	Co142	Co111	Co108	Co109	Cs048	Co140	Co115	Co112	Co113		Co141
293050 Serrinha/BA		sim	27.000	7.000	20.000		0										
293060 Serrolândia/BA		sim	4.056	4.056	0		0										
261410 Sertânia/PE		sim	24.000	21.000	3.000		0										
241370 Sítio Novo/RN		sim	200	200	0		0										
231290 Sobral/CE		nao	39.994	7.860	32.134		0	20.603	5.529	15.074		0	19.390	2.330	17.060		0
251620 Sousa/PB		nao	27.000	27.000	0		0	22.000	22.000	0		0	5.000	5.000	0		0
293080 Souto Soares/BA		nao	508	508	0		0		254					254			
241380 Taboleiro Grande/RN		nao	320	120	200	0	0	70	20	50	0	0	250	100	150		0
241390 Taipu/RN		sim	300	300	0		0										
293130 Tapiramutá/BA		nao	1.500	1.500	0		0										
270910 Taquarana/AL		nao	1.856	1.856	0		0	1.776	1.776	0		0	80	80	0		0
261500 Taquaritinga do Norte/PE		sim	7.865	7.865	0		0										
251670 Teixeira/PB		sim	2.304	0	2.304		0										
293135 Teixeira de Freitas/BA		nao	43.200	43.200	0		0	43.200	43.200	0		0	0	0	0		0
293150 Teofilândia/BA		sim	3.000	3.000	0		0										
221100 Teresina/PI		nao	479.973	0	479.973	0	0	196.446	0	196.446	0	0	283.526	0	283.526		0
241105 Tibau/RN		sim	300	300	0		0										
241420 Tibau do Sul/RN		sim	3.600	3.600	0		0										
241430 Timbaúba dos Batistas/RN		sim	200	200	0		0										
211220 Timon/MA		sim	27.720	27.720	0		0										
241440 Touros/RN		nao	2.000	2.000	0	0	0				0						
231350 Trairi/CE		sim	8.000	0	8.000		0										
293250 Una/BA		sim	3.456	0	3.456		0										
241460 Upanema/RN		nao	1.326	1.320	0		6	927	924	0		3	399	396	0		3
293280 Utinga/BA		sim	660	600	50		10										
231395 Varjota/CE		sim	4.368	0	4.368		0										
241470 Várzea/RN		sim	576	576	0		0										
251710 Várzea/PB		sim	200	200	0		0										
293317 Varzedo/BA		nao	748	748	0		0	600	600	0		0	148	148	0		0
241475 Venha-Ver/RN		sim	150	150	0		0										
241480 Vera Cruz/RN		sim	960	960	0		0										
293320 Vera Cruz/BA		sim	6.000	6.000	0		0										
261610 Verdejante/PE		sim	648	648	0		0										

TABELA Co02a - INFORMAÇÕES SOBRE QUANTIDADES DE RESÍDUOS SÓLIDOS DOMICILIARES E PÚBLICOS COLETADOS, SEGUNDO TIPO DE RESÍDUO

ANO DE
REFERÊNCIA
2011

Município		Ocorrência de coleta de RPU junto com RDO	Quantidade total de resíduos coletados					Quantidade de resíduos domiciliares coletados					Quantidade de resíduos públicos coletados				
Código	Nome/UF		Total	Prefeitura	Empresas	Assoc. catadores c/apoio pref.	Outro executor	Total	Prefeitura	Empresas	Assoc. catadores c/apoio pref.	Outro executor	Total	Prefeitura	Empresas	Assoc. catadores	Outro executor
			t	t	t	t	t	t	t	t	t	t	t	t	t	t	t
REGIÃO NORDESTE		Co154	Co119	Co116	Co117	Cs048	Co142	Co111	Co108	Co109	Cs048	Co140	Co115	Co112	Co113		Co141
261620 Vertentes/PE		sim	3.500	1.500	1.500		500										
261630 Vicência/PE		sim	5.760	2.350	3.410		0										
241490 Viçosa/RN		sim	150	150	0		0										
270940 Viçosa/AL		sim	1.440	1.440	0		0										
251720 Vieirópolis/PB		sim	84	48	36		0										
241500 Vila Flor/RN		sim	115	111	4		0										
293330 Vitória da Conquista/BA		sim	63.844	1.022	57.826	1.477	3.519				1.477						
261640 Vitória de Santo Antão/PE		nao	39.600	39.600	0		0					0					0
211300 Vitorino Freire/MA		sim	11.680	11.680	0		0										
221170 Wall Ferraz/PI		nao	150	150	0		0		100	0				50	0		

TABELA Co02b
INFORMAÇÕES SOBRE QUANTIDADE DE RESÍDUOS SÓLIDOS DOMICILIARES E
PÚBLICOS COLETADOS, SEGUNDO A NATUREZA DO AGENTE-EXECUTOR

TABELA Co02b - INFORMAÇÕES SOBRE QUANTIDADES DE RESÍDUOS SÓLIDOS DOMICILIARES E PÚBLICOS COLETADOS, SEGUNDO A NATUREZA DO AGENTE-EXECUTOR

ANO DE
REFERÊNCIA
2011

Município		Ocorrência de coleta de RPU junto com RDO	Qtde. total de resíduos coletados			Qtde. total coletada por agente público			Qtde. total coletada por agente privado			Qtde. Tot. col. por catadores c/apoio Pref.			Qtde. total coletada por outros agentes		
Código	Nome/UF		Total	Domiciliar	Público	Total	Domiciliar	Público	Total	Domiciliar	Público	Total	Domiciliar	Público	Total	Domiciliar	Público
			t	t	t	t	t	t	t	t	t	t	t	t	t	t	t
REGIÃO NORDESTE		Co154	Co119	Co111	Co115	Co116	Co108	Co112	Co117	Co109	Co113	Cs048	Cs048		Co142	Co140	Co141
290020	Abaré/BA	sim	2.140			2.115			0						25		
220005	Acauã/PI	sim	292			292									0		
230030	Acopiara/CE	nao	1.417	580	837	380	120	260	943	420	523				94	40	54
290035	Adustina/BA	sim	1.040			1.040			0						0		
260030	Agrestina/PE	sim	730			0			730						0		
250010	Água Branca/PB	sim	360			360			0						0		
290040	Água Fria/BA	nao	533			1			1			530	530		1		
240040	Água Nova/RN	sim	641			641			0			0	0		0		
220025	Alagoinha do Piauí/PI	sim	783			0			783						0		
290070	Alagoinhas/BA	sim	31.670			0			30.746			924	924		0		
210020	Alcântara/MA	nao	4.119	3.333	786	4.119	3.333	786	0	0	0				0	0	0
250053	Alcantil/PB	sim	1.200			1.200			0						0		
240060	Almino Afonso/RN	sim	480			480			0						0		
230060	Altaneira/CE	sim	1.400			0			1.400						0		
220045	Alvorada do Gurguéia/PI	nao	820	697	123	0	0	0	820	697	123				0	0	0
290100	Amargosa/BA	sim	9.491			9.491			0						0		
290110	Amélia Rodrigues/BA	sim	27.000			0			27.000						0		
290135	Andorinha/BA	nao	8.000	4.000	4.000	8.000	4.000	4.000	0	0	0				0	0	0
240080	Angicos/RN	sim	800			800			0						0		
290170	Antônio Cardoso/BA	sim	1.900			1.900			0						0		
240090	Antônio Martins/RN	sim	2.000			2.000			0						0		
250077	Aparecida/PB	nao	5.275	4.139	1.136	5.275	4.139	1.136	0	0	0				0	0	0
280030	Aracaju/SE	nao	242.993	190.625	52.368	2.137	490	1.647	240.856	190.135	50.721	0	0		0	0	0
290220	Aramari/BA	sim	720			720			0						0		
270030	Arapiraca/AL	sim	108.870			108.870			0						0		
250100	Araruna/PB	nao	1.848	998	850	1.848	998	850	0	0	0				0	0	0
230140	Aratuba/CE	sim	1.250			0			1.250						0		
280040	Araúá/SE	nao	2.850			2.850			0						0		
240110	Areia Branca/RN	sim	7.150			2.000			3.000			2.150	2.150		0		
240120	Arês/RN	sim	5.084			42			5.042			0	0		0		
250135	Assunção/PB	sim	2.000			2.000			0						0		
220105	Assunção do Piauí/PI	sim	900			100			800						0		
240130	Augusto Severo/RN	sim	500			500			0						0		

TABELA Co02b - INFORMAÇÕES SOBRE QUANTIDADES DE RESÍDUOS SÓLIDOS DOMICILIARES E PÚBLICOS COLETADOS, SEGUNDO A NATUREZA DO AGENTE-EXECUTOR

ANO DE
REFERÊNCIA
2011

Município		Ocorrência de coleta de RPU junto com RDO	Qtde. total de resíduos coletados			Qtde. total coletada por agente público			Qtde. total coletada por agente privado			Qtde. Tot. col. por catadores c/apoio Pref.			Qtde. total coletada por outros agentes		
Código	Nome/UF		Total	Domiciliar	Público	Total	Domiciliar	Público	Total	Domiciliar	Público	Total	Domiciliar	Público	Total	Domiciliar	Público
			t	t	t	t	t	t	t	t	t	t	t	t	t	t	t
REGIÃO NORDESTE		Co154	Co119	Co111	Co115	Co116	Co108	Co112	Co117	Co109	Co113	Cs048	Cs048		Co142	Co140	Co141
230170	Aurora/CE	sim	9.000			0			9.000						0		
290260	Baixa Grande/BA	nao	2.112			1.100			1.012						0		
220115	Baixa Grande do Ribeiro/PI	sim	730			0			730						0		
290265	Banzaê/BA	sim	1.664			0			1.664						0		
240145	Baraúna/RN	sim	9.000			0			9.000						0		
250153	Baraúna/PB	sim	584			584			0						0		
290270	Barra/BA	sim	8.800			0			8.800						0		
220117	Barra D Alcântara/PI	sim	240			240			0						0		
290290	Barra do Choça/BA	nao	9.460	7.584	1.876	0	0	0	9.388	7.512	1.876	72	72		0	0	0
230195	Barreira/CE	nao	1.092	1.056	36	1.028	992	36	0	0	0	64	64		0	0	0
290327	Barrocas/BA	sim	2.200			2.200									0		
230205	Barroquinha/CE	sim	5.958			0			4.857			1.100	1.100		0		
220155	Bela Vista do Piauí/PI	nao	756			0			756						0		
240160	Bento Fernandes/RN	nao	480			480			0						0		
260180	Betânia/PE	sim	804			804			0						0		
230240	Boa Viagem/CE	sim	6.800			6.800			0						0		
270100	Boca da Mata/AL	sim	8.318			8.318			0						0		
240165	Bodó/RN	sim	60			60			0						0		
240170	Bom Jesus/RN	nao	500			0			500	400	100				0		
290395	Bom Jesus da Serra/BA	sim	1.000			0			1.000						0		
290400	Boninal/BA	sim	1.000			500			500						0		
280067	Boquim/SE	nao	5.470	4.770	700	600	400	200	4.820	4.320	500	0	0		50	50	0
260250	Brejinho/PE	nao	390	189	201	0	0	0	390	189	201	0	0		0	0	0
260260	Brejo da Madre de Deus/PE	nao	10.650	8.400	2.250	10.650	8.400	2.250	0	0	0	0	0		0	0	0
230250	Brejo Santo/CE	nao	9.510	7.608	1.902	9.510	7.608	1.902	0	0	0				0	0	0
290450	Brotas de Macaúbas/BA	nao	626	380	246	569	345	224	57	35	22				0	0	0
290460	Brumado/BA	sim	40.000			0			40.000						0		
210230	Buriti Bravo/MA	sim	2.300			2.200			0						100		
260290	Cabo de Santo Agostinho/PE	nao	52.020	52.020	0	0	0	0	52.020	52.020	0				0	0	0
290515	Caetanos/BA	sim	1.335			1.335			0						0		
290520	Caetité/BA	nao	6.937	5.419	1.518	6.486	4.968	1.518	0	0	0	451	451		0	0	0
240185	Caiçara do Norte/RN	sim	3.600			3.600			0						0		
240200	Caicó/RN	sim	21.120			21.120			0						0		

TABELA Co02b - INFORMAÇÕES SOBRE QUANTIDADES DE RESÍDUOS SÓLIDOS DOMICILIARES E PÚBLICOS COLETADOS, SEGUNDO A NATUREZA DO AGENTE-EXECUTOR

ANO DE
REFERÊNCIA
2011

Município		Ocorrência de coleta de RPU junto com RDO	Qtde. total de resíduos coletados			Qtde. total coletada por agente público			Qtde. total coletada por agente privado			Qtde. Tot. col. por catadores c/apoio Pref.			Qtde. total coletada por outros agentes		
Código	Nome/UF		Total	Domiciliar	Público	Total	Domiciliar	Público	Total	Domiciliar	Público	Total	Domiciliar	Público	Total	Domiciliar	Público
			t	t	t	t	t	t	t	t	t	t	t	t	t	t	t
REGIÃO NORDESTE		Co154	Co119	Co111	Co115	Co116	Co108	Co112	Co117	Co109	Co113	Cs048	Cs048		Co142	Co140	Co141
250370	Cajazeiras/PB	sim	33.216			33.000			0						216		
220207	Cajazeiras do Piauí/PI	sim	300			300									0		
220209	Caldeirão Grande do Piauí/PI	sim	800			800									0		
290560	Camacan/BA	nao	16.800	6.720	10.080	16.800	6.720	10.080	0	0	0	0	0		0	0	0
290570	Camaçari/BA	nao	117.576	71.717	45.859	45.859	0	45.859	71.262	71.262	0	455	455		0	0	0
260350	Camocim de São Félix/PE	nao	1.900	1.550	350	350	0	350	1.550	1.550	0				0	0	0
250400	Campina Grande/PB	nao	85.728	78.086	7.642	7.642	0	7.642	78.086	78.086	0				0	0	0
270140	Campo Alegre/AL	nao	13.608	10.368	3.240	13.608	10.368	3.240	0	0	0				0	0	0
290600	Campo Formoso/BA	sim	12.000			12.000			0						0		
220220	Campo Maior/PI	nao	9.800	9.000	800	9.800	9.000	800	0	0	0				0	0	0
290650	Candeias/BA	nao	28.890	28.020	870	0	0	0	28.890	28.020	870				0	0	0
290660	Candiba/BA	nao	2.500	2.400	100	2.500	2.400	100	0	0	0				0	0	0
240220	Canguaretama/RN	nao	5.184			5.184			0						0		
280120	Canindé de São Francisco/SE	sim	8.610			2.190			6.420						0		
270170	Capela/AL	nao	6.000	5.000	1.000	2.500	1.500	1.000	3.500	3.500	0				0	0	0
290687	Capim Grosso/BA	sim	15.136			11.135			4.000			0	0		0		
240230	Caraúbas/RN	sim	1.500			1.500			0						0		
290690	Caravelas/BA	nao	3.000	0	3.000	3.000	0	3.000	0	0	0				0	0	0
290700	Cardeal da Silva/BA	nao	3.000	2.000	1.000	0	0	0	3.000	2.000	1.000				0	0	0
290710	Carinhanha/BA	sim	8.979			0			8.979						0		
230310	Cariré/CE	sim	2.123			2.123			0						0		
230320	Caririaçu/CE	sim	2.160			2.160			0			0	0		0		
230330	Cariús/CE	nao	5.421	3.193	2.228	0	0	0	5.421	3.193	2.228				0	0	0
240240	Carnaúba dos Dantas/RN	sim	3.456			3.456			0						0		
230340	Carnaubal/CE	sim	2.020			0			2.020						0		
220260	Castelo do Piauí/PI	sim	6.000			6.000			0						0		
290730	Castro Alves/BA	sim	1.280			960			320						0		
290750	Catu/BA	sim	30.214			0			30.214						0		
250435	Caturité/PB	nao	1.100			1.100	200	900	0	0	0				0		
230370	Caucaia/CE	sim	51.000			50.000			1.000						0		
210300	Caxias/MA	nao	16.257	9.327	6.930	16.257	9.327	6.930	0	0	0				0	0	0
260430	Cedro/PE	sim	3.600			0			3.600						0		
240270	Cerro Corá/RN	nao	194	144	50	194	144	50	0	0	0				0	0	

TABELA Co02b - INFORMAÇÕES SOBRE QUANTIDADES DE RESÍDUOS SÓLIDOS DOMICILIARES E PÚBLICOS COLETADOS, SEGUNDO A NATUREZA DO AGENTE-EXECUTOR

ANO DE
REFERÊNCIA
2011

Município		Ocorrência de coleta de RPU junto com RDO	Qtde. total de resíduos coletados			Qtde. total coletada por agente público			Qtde. total coletada por agente privado			Qtde. Tot. col. por catadores c/apoio Pref.			Qtde. total coletada por outros agentes		
Código	Nome/UF		Total	Domiciliar	Público	Total	Domiciliar	Público	Total	Domiciliar	Público	Total	Domiciliar	Público	Total	Domiciliar	Público
			t	t	t	t	t	t	t	t	t	t	t	t	t	t	t
REGIÃO NORDESTE		Co154	Co119	Co111	Co115	Co116	Co108	Co112	Co117	Co109	Co113	Cs048	Cs048		Co142	Co140	Co141
290770	Chorrochó/BA	nao	1.600	1.200	400	1.600	1.200	400	0	0	0				0	0	0
290790	Cipó/BA	sim	4.320			0			4.320						0		
290800	Coaraci/BA	nao	2.058	1.130	928	2.058	1.130	928	0	0	0				0	0	0
210330	Codó/MA	sim	12.684			0			12.600			84	84		0		
250460	Conde/PB	nao	17.000	15.000	2.000	2.000	0	2.000	15.000	15.000	0				0	0	0
250470	Congo/PB	nao	700	500	200	700	500	200	0	0	0				0	0	0
240280	Coronel Ezequiel/RN	sim	500			500			0						0		
240290	Coronel João Pessoa/RN	sim	400			400			0						0		
290920	Coronel João Sá/BA	sim	4.160			4.160			0						0		
260480	Cortês/PE	sim	2.920			1.460			1.460						0		
290940	Cotegipe/BA	nao	600	480	120	300	240	60	300	240	60				0	0	0
230420	Crato/CE	nao	101.091	44.911	56.180	0	0	0	100.971	44.791	56.180	120	120		0	0	0
230423	Croatá/CE	sim	4.900			0			4.900						0		
230425	Cruz/CE	sim	430			0			400			30	30		0		
240300	Cruzeta/RN	sim	900			900			0						0		
280190	Cumbe/SE	sim	400			400			0						0		
290990	Curaçá/BA	sim	3.815			0			3.600						215		
240310	Currais Novos/RN	nao	4.355	3.240	1.115	0	0	0	4.355	3.240	1.115				0	0	0
250530	Curral Velho/PB	sim	792			119			198			15	15		460		
210370	Cururupu/MA	nao	4.380	3.650	730	4.380	3.650	730	0	0	0				0	0	0
270240	Delmiro Gouveia/AL	nao	4.240	3.519	721	4.240	3.519	721	0	0	0				0	0	0
291020	Dom Macedo Costa/BA	sim	600			100			450						50		
240330	Encanto/RN	nao	270	180	90	270	180	90	0	0	0				0	0	0
250600	Esperança/PB	sim	6.205			5.110			1.095						0		
240360	Extremoz/RN	nao	10.950	7.680	3.270	150	120	30	10.800	7.560	3.240				0	0	0
230430	Farias Brito/CE	sim	10.141			0			10.141						0		
291075	Fátima/BA	sim	1.359			1.359			0						0		
291077	Feira da Mata/BA	sim	1.800			900			900						0		
291080	Feira de Santana/BA	nao	144.000			0			144.000						0		
240375	Fernando Pedroza/RN	sim	200			200			0						0		
260550	Ferreiros/PE	sim	1.440			1.440			0						0		
220380	Flores do Piauí/PI	nao	400			200	100	100	200	100	100				0		
291100	Floresta Azul/BA	nao	563	377	186	563	377	186	0	0	0				0	0	

TABELA Co02b - INFORMAÇÕES SOBRE QUANTIDADES DE RESÍDUOS SÓLIDOS DOMICILIARES E PÚBLICOS COLETADOS, SEGUNDO A NATUREZA DO AGENTE-EXECUTOR

ANO DE
REFERÊNCIA
2011

Município		Ocorrência de coleta de RPU junto com RDO	Qtde. total de resíduos coletados			Qtde. total coletada por agente público			Qtde. total coletada por agente privado			Qtde. Tot. col. por catadores c/apoio Pref.			Qtde. total coletada por outros agentes		
Código	Nome/UF		Total	Domiciliar	Público	Total	Domiciliar	Público	Total	Domiciliar	Público	Total	Domiciliar	Público	Total	Domiciliar	Público
			t	t	t	t	t	t	t	t	t	t	t	t	t	t	t
REGIÃO NORDESTE		Co154	Co119	Co111	Co115	Co116	Co108	Co112	Co117	Co109	Co113	Cs048	Cs048		Co142	Co140	Co141
230435	Forquilha/CE	nao	3.433	3.433	0	0	0	0	3.433	3.433	0				0	0	0
230440	Fortaleza/CE	nao	1.441.330	725.428	715.903	26.310	1.014	25.296	1.414.066	723.459	690.607	954	954		0	0	0
240390	Francisco Dantas/RN	sim	1.100			0			1.100						0		
220430	Fronteiras/PI	sim	1.500			1.500			0						0		
240400	Frutuoso Gomes/RN	sim	490			190			220						80		
230460	General Sampaio/CE	sim	3.557			3.240			0			312	312		5		
291130	Gentio do Ouro/BA	sim	3.142			3.000			0						142		
220440	Gilbués/PI	sim	312			0			312						0		
260620	Goiana/PE	sim	49.040			1.560			46.580						900		
240420	Goianinha/RN	sim	700			0			700						0		
291150	Gongogi/BA	sim	527			527			0						0		
260640	Gravatá/PE	sim	25.000			0			25.000						0		
291185	Heliópolis/BA	sim	1.625			1.600			0						25		
230520	Hidrolândia/CE	sim	2.242			0			2.242						0		
210500	Humberto de Campos/MA	sim	2.040			2.040			0						0		
291240	Ibipeba/BA	sim	4.224			2.112			2.112						0		
230535	Icapuí/CE	sim	75			20			30						25		
230540	Icó/CE	sim	14.347			0			14.347						0		
240460	Ielmo Marinho/RN	nao	457			157			300						0		
270310	Igaci/AL	nao	3.649	3.246	403	3.628	3.225	403	21	21	0				0	0	0
291340	Igaporã/BA	nao	1.460	560	900	1.460	560	900	0	0	0				0	0	0
210530	Imperatriz/MA	sim	71.415			0			71.415			0	0		0		
260710	Ingazeira/PE	nao	1.700	1.200	500	1.700	1.200	500	0	0	0				0	0	0
291400	Ipirá/BA	sim	8.208			0			8.208						0		
240480	Ipueira/RN	nao	800	480	320	800	480	320	0	0	0				0	0	0
291440	Iraquara/BA	sim	2.700			2.700			0						0		
291460	Irecê/BA	nao	8.130			7.920			130						80		
291470	Itaberaba/BA	sim	12.084			12.000			84						0		
291480	Itabuna/BA	nao	56.836	47.576	9.260	9.260	0	9.260	47.576	47.576	0				0	0	0
291490	Itacaré/BA	sim	2.736			0			2.736						0		
291510	Itagi/BA	nao	500	500	0	500	500	0	0	0	0	0	0		0	0	0
230620	Itaíçaba/CE	nao	3.072	2.592	480	3.072	2.592	480	0	0	0				0	0	0
230625	Itaitinga/CE	nao	5.861	3.840	2.020	0	0	0	5.861	3.840	2.020				0	0	0

TABELA Co02b - INFORMAÇÕES SOBRE QUANTIDADES DE RESÍDUOS SÓLIDOS DOMICILIARES E PÚBLICOS COLETADOS, SEGUNDO A NATUREZA DO AGENTE-EXECUTOR

ANO DE
REFERÊNCIA
2011

Município		Ocorrência de coleta de RPU junto com RDO	Qtde. total de resíduos coletados			Qtde. total coletada por agente público			Qtde. total coletada por agente privado			Qtde. Tot. col. por catadores c/apoio Pref.			Qtde. total coletada por outros agentes		
Código	Nome/UF		Total	Domiciliar	Público	Total	Domiciliar	Público	Total	Domiciliar	Público	Total	Domiciliar	Público	Total	Domiciliar	Público
			t	t	t	t	t	t	t	t	t	t	t	t	t	t	t
REGIÃO NORDESTE		Co154	Co119	Co111	Co115	Co116	Co108	Co112	Co117	Co109	Co113	Cs048	Cs048		Co142	Co140	Co141
240485	Itajá/RN	nao	600			600			0			0	0		0		
260765	Itambé/PE	sim	10.000			10.000			0						0		
210540	Itapeturu Mirim/MA	nao	19.087			0			18.900	16.500	2.400				187		
291640	Itapetinga/BA	nao	13.084	11.524	1.560	0	0	0	12.797	11.237	1.560	287	287		0	0	0
291650	Itapicuru/BA	sim	1.500			600			800						100		
230640	Itapipoca/CE	nao	11.273	11.273	0	0	0	0	11.273	11.273	0				0	0	0
260775	Itapissuma/PE	nao	14.880	11.880	3.000	3.000	0	3.000	11.880	11.880	0				0	0	0
280320	Itaporanga d Ajuda/SE	sim	3.612			0			3.612						0		
291680	Itarantim/BA	nao	850			50			800						0		
210542	Itinga do Maranhão/MA	nao	10.000			0			10.000	6.000	4.000				0		
291690	Itiruçu/BA	nao	4.200	2.500	1.700	4.200	2.500	1.700	0	0	0				0	0	0
260790	Jaboatão dos Guararapes/PE	sim	141.338			0			139.821			1.517	1.517		0		
240500	Jaçaná/RN	sim	1.200			1.200			0						0		
291740	Jacaraci/BA	sim	2.190			2.190			0						0		
291750	Jacobina/BA	sim	15.528			0			15.528						0		
270350	Jacuípe/AL	sim	2.940			2.940			0			0	0		0		
291760	Jaguaquara/BA	sim	7.476			6.356			0			1.120	1.120		0		
291790	Jandaíra/BA	sim	1.512			1.512			0						0		
240540	Japi/RN	sim	300			300			0						0		
240560	Jardim de Piranhas/RN	nao	1.750	1.600	150	1.750	1.600	150	0	0	0				0	0	0
210545	Jatobá/MA	sim	1.900			0			1.900						0		
260805	Jatobá/PE	sim	639			0			639						0		
291810	Jeremoabo/BA	sim	8.801			8.801			0						0		
291830	Jitaúna/BA	nao	5.385	4.203	1.182	5.385	4.203	1.182	0	0	0				0	0	0
240580	João Câmara/RN	nao	2.000			2.000			0			0	0		0		
250750	João Pessoa/PB	sim	277.245			6.446			234.799			36.000	36.000		0		
220545	Joca Marques/PI	sim	360			360			0			0	0		0		
240600	José da Penha/RN	sim	720			720			0						0		
230730	Juazeiro do Norte/CE	sim	59.904			59.904			0						0		
210565	Junco do Maranhão/MA	sim	199			199			0						0		
250790	Juripiranga/PB	sim	3.000			3.000			0						0		
291860	Jussiape/BA	sim	4.032			4.032			0						0		
291870	Lafaiete Coutinho/BA	nao	1.250			1.250			0						0		

TABELA Co02b - INFORMAÇÕES SOBRE QUANTIDADES DE RESÍDUOS SÓLIDOS DOMICILIARES E PÚBLICOS COLETADOS, SEGUNDO A NATUREZA DO AGENTE-EXECUTOR

ANO DE
REFERÊNCIA
2011

Município		Ocorrência de coleta de RPU junto com RDO	Qtde. total de resíduos coletados			Qtde. total coletada por agente público			Qtde. total coletada por agente privado			Qtde. Tot. col. por catadores c/apoio Pref.			Qtde. total coletada por outros agentes		
Código	Nome/UF		Total	Domiciliar	Público	Total	Domiciliar	Público	Total	Domiciliar	Público	Total	Domiciliar	Público	Total	Domiciliar	Público
			t	t	t	t	t	t	t	t	t	t	t	t	t	t	t
REGIÃO NORDESTE		Co154	Co119	Co111	Co115	Co116	Co108	Co112	Co117	Co109	Co113	Cs048	Cs048		Co142	Co140	Co141
280350	Lagarto/SE	sim	18.000			0			18.000						0		
240620	Lagoa d Anta/RN	sim	4.320			4.320			0						0		
240630	Lagoa de Pedras/RN	sim	1.480			480			1.000						0		
210592	Lagoa do Mato/MA	sim	2.850			2.850			0						0		
220559	Lagoa do Sítio/PI	nao	300	170	130	300	170	130	0	0	0				0	0	0
260875	Lagoa Grande/PE	sim	6.000			2.500			900			2.500	2.500		100		
240650	Lagoa Nova/RN	sim	4.000			4.000			0			0	0		0		
291900	Lajedinho/BA	sim	433			433			0						0		
291915	Lapão/BA	sim	4.612			0			4.000			12	12		600		
291920	Lauro de Freitas/BA	sim	84.500			0			82.000			2.500	2.500		0		
291930	Lençóis/BA	nao	480	380	100	480	380	100	0	0	0				0	0	0
291940	Licínio de Almeida/BA	sim	2.208			2.208			0						0		
250850	Livramento/PB	sim	1.200			1.200			0						0		
291950	Livramento de Nossa Senhora/BA	sim	1.440			1.440			0						0		
240690	Lucrécia/RN	nao	170	120	50	0	0	0	170	120	50	0	0		0	0	0
291955	Luís Eduardo Magalhães/BA	nao	20.018	20.018	0	0	0	0	20.000	20.000	0	18	18		0	0	0
240700	Luís Gomes/RN	sim	4.850			4.850			0						0		
270430	Maceió/AL	nao	567.837	240.050	327.787	2.660	2.110	550	564.794	237.557	327.237	383	383		0	0	0
291990	Macururé/BA	sim	1.600			1.600			0						0		
250870	Mãe D Água/PB	sim	580			580			0						0		
292010	Mairi/BA	nao	405	400	5	405	400	5	0	0	0	0	0		0	0	0
270440	Major Isidoro/AL	sim	1.620			1.620			0						0		
220590	Manoel Emídio/PI	nao	1.386			840	588	252	546	294	252				0		
230765	Maracanaú/CE	nao	56.588	47.418	9.170	0	0	0	56.588	47.418	9.170				0	0	0
292060	Maragogipe/BA	nao	3.600	3.000	600	3.600	3.000	600	0	0	0	0	0		0	0	0
260920	Maraial/PE	sim	4.570			4.570			0						0		
230770	Maranguape/CE	nao	9.367	9.367	0	9.367	9.367	0	0	0	0	0	0		0	0	0
220600	Marcos Parente/PI	nao	1.065			1.065	765	300	0						0		
240740	Martins/RN	sim	900			900			0						0		
230800	Massapê/CE	sim	15.000			15.000			0			0	0		0		
292100	Mata de São João/BA	sim	4.164			4.164			0						0		
210663	Matões do Norte/MA	nao	1.591	1.037	554	554	0	554	1.016	1.016	0				21	21	0
270520	Messias/AL	sim	3.710			3.710			0						0		

TABELA Co02b - INFORMAÇÕES SOBRE QUANTIDADES DE RESÍDUOS SÓLIDOS DOMICILIARES E PÚBLICOS COLETADOS, SEGUNDO A NATUREZA DO AGENTE-EXECUTOR

ANO DE
REFERÊNCIA
2011

Município		Ocorrência de coleta de RPU junto com RDO	Qtde. total de resíduos coletados			Qtde. total coletada por agente público			Qtde. total coletada por agente privado			Qtde. Tot. col. por catadores c/apoio Pref.			Qtde. total coletada por outros agentes		
			Total	Domiciliar	Público	Total	Domiciliar	Público	Total	Domiciliar	Público	Total	Domiciliar	Público	Total	Domiciliar	Público
			t	t	t	t	t	t	t	t	t	t	t	t	t	t	t
Código	Nome/UF		Co119	Co111	Co115	Co116	Co108	Co112	Co117	Co109	Co113	Cs048	Cs048		Co142	Co140	Co141
REGIÃO NORDESTE		Co154	Co119	Co111	Co115	Co116	Co108	Co112	Co117	Co109	Co113	Cs048	Cs048		Co142	Co140	Co141
240760	Messias Targino/RN	sim	1.208			0			1.208						0		
230830	Milagres/CE	nao	17.149	14.291	2.858	17.149	14.291	2.858	0	0	0	0	0		0	0	0
220635	Milton Brandão/PI	nao	300	300	0	300	300	0	0	0	0				0	0	0
210670	Mirador/MA	sim	747			215			532						0		
260930	Mirandiba/PE	nao	2.345	2.280	65	2.345	2.280	65	0	0	0				0	0	0
292145	Mirante/BA	sim	378			378			0						0		
220640	Monsenhor Gil/PI	nao	1.349			0	0	0	1.349	1.044	305				0		
230860	Monsenhor Tabosa/CE	sim	2.363			0			2.363						0		
250960	Monte Horebe/PB	nao	600			300			200						100		
220667	Morro do Chapéu do Piauí/PI	nao	474	474	0	474	474	0	0	0	0				0	0	0
240800	Mossoró/RN	nao	155.400	55.400	100.000	100.000	0	100.000	54.000	54.000	0	1.400	1.400		0	0	0
292190	Mucugê/BA	nao	1.128	984	144	1.128	984	144	0	0	0				0	0	0
230910	Mulungu/CE	sim	1.008			0			1.008						0		
292220	Muniz Ferreira/BA	sim	960			0			960						0		
292230	Muritiba/BA	nao	4.880	4.380	500	4.880	4.380	500	0	0	0				0	0	0
240810	Natal/RN	nao	494.397	245.072	249.325	0	0	0	415.009	228.036	186.973	1.633	1.633		77.755	15.403	62.352
260950	Nazaré da Mata/PE	nao	29.200	20.900	8.300	29.200	20.900	8.300		0	0				0	0	0
240820	Nísia Floresta/RN	sim	500			0			500						0		
292265	Nordestina/BA	nao	480	180	300	480	180	300	0	0	0				0	0	0
280445	Nossa Senhora Aparecida/SE	sim	3.000			3.000			0						0		
220675	Nossa Senhora de Nazaré/PI	sim	200			200			0						0		
280480	Nossa Senhora do Socorro/SE	sim	36.000			0			36.000						0		
292300	Nova Viçosa/BA	sim	12.852			0			12.852						0		
230945	Ocara/CE	sim	1.278			1.278			0						0		
251040	Olho D ÁGUA/PB	nao	1.812	1.812	0	1.800	1.800	0	0	0	0	12	12		0	0	0
270570	Olho D ÁGUA das Flores/AL	sim	3.744			624			3.120						0		
260960	Olinda/PE	sim	150.287			0			149.940			102	102		246		
292310	Olindina/BA	sim	8.000			0			8.000						0		
260970	Orobó/PE	sim	3.013			3.013			0						0		
270610	Ouro Branco/AL	nao	4.000	3.000	1.000	4.000	3.000	1.000	0	0	0				0	0	0
230970	Pacatuba/CE	sim	15.000			15.000			0						0		
280490	Pacatuba/SE	nao	1.980	1.000	980	1.980	1.000	980	0	0	0				0	0	0
231025	Paraipaba/CE	sim	8.000			8.000			0			0	0		0		

TABELA Co02b - INFORMAÇÕES SOBRE QUANTIDADES DE RESÍDUOS SÓLIDOS DOMICILIARES E PÚBLICOS COLETADOS, SEGUNDO A NATUREZA DO AGENTE-EXECUTOR

ANO DE
REFERÊNCIA
2011

Município		Ocorrência de coleta de RPU junto com RDO	Qtde. total de resíduos coletados			Qtde. total coletada por agente público			Qtde. total coletada por agente privado			Qtde. Tot. col. por catadores c/apoio Pref.			Qtde. total coletada por outros agentes		
			Total	Domiciliar	Público	Total	Domiciliar	Público	Total	Domiciliar	Público	Total	Domiciliar	Público	Total	Domiciliar	Público
			t	t	t	t	t	t	t	t	t	t	t	t	t	t	t
Código	Nome/UF		Co119	Co111	Co115	Co116	Co108	Co112	Co117	Co109	Co113	Cs048	Cs048		Co142	Co140	Co141
REGIÃO NORDESTE		Co154	Co119	Co111	Co115	Co116	Co108	Co112	Co117	Co109	Co113	Cs048	Cs048		Co142	Co140	Co141
231030	Parambu/CE	sim	9.000			4.000			5.000						0		
292360	Paramirim/BA	nao	7.672	4.992	2.680	7.672	4.992	2.680	0	0	0	0	0		0	0	0
240890	Parellhas/RN	nao	7.776	7.056	720	7.776	7.056	720	0	0	0				0	0	0
292380	Paripiranga/BA	nao	4.838	4.800	38	0	0	0	4.838	4.800	38				0	0	0
220770	Parnaíba/PI	nao	83.173	31.227	51.946	0	0	0	83.173	31.227	51.946				0	0	0
240325	Parnamirim/RN	nao	68.623	58.205	10.418	0	0	0	68.623	58.205	10.418				0	0	0
251080	Patos/PB	nao	30.422	29.342	1.080	30.422	29.342	1.080	0	0	0				0	0	0
240940	Pau dos Ferros/RN	nao	12.960	12.720	240	12.960	12.720	240	0	0	0				0	0	0
220780	Paulistana/PI	nao	2.300			2.300			0						0		
292400	Paulo Afonso/BA	nao	30.240	19.440	10.800	19.440	19.440	0	10.800	0	10.800				0	0	0
240950	Pedra Grande/RN	sim	1.000			1.000			0						0		
251110	Pedra Lavrada/PB	nao	888	864	24	888	864	24	0	0	0				0	0	0
240960	Pedra Preta/RN	sim	300			300			0						0		
292420	Pedro Alexandre/BA	sim	815			800			0						15		
240980	Pedro Velho/RN	sim	600			600			0			0	0		0		
231070	Pentecoste/CE	sim	14.784			0			14.784			0	0		0		
251140	Picuí/PB	nao	2.712	2.520	192	192	0	192	2.520	2.520	0				0	0	0
251150	Pilar/PB	sim	2.190			2.190			0						0		
241000	Pilões/RN	sim	300			300			0						0		
251160	Pilões/PB	nao	2.050			2.000			50			0	0		0		
292450	Pindaí/BA	sim	1.100			1.100			0			0	0		0		
231085	Pindoretama/CE	nao	5.274	5.274	0	3.744	3.744	0	1.530	1.530	0				0	0	0
210860	Pinheiro/MA	nao	60.960	60.480	480	60.960	60.480	480	0	0	0				0	0	0
231090	Piquet Carneiro/CE	nao	4.192	3.712	480	0	0	0	4.080	3.600	480	112	112		0	0	0
251180	Pirpirituba/PB	nao	1.460			1.460			0						0		
251207	Poço de José de Moura/PB	nao	1.840	1.536	304	1.840	1.536	304	0	0	0				0	0	0
280540	Poço Redondo/SE	sim	6.720			6.720			0						0		
251210	Pombal/PB	sim	7.200			4.800			2.400						0		
241020	Portalegre/RN	nao	846	596	250	750	500	250	96	96	0	0	0		0	0	0
280560	Porto da Folha/SE	nao	10.700	7.700	3.000	10.700	7.700	3.000	0	0	0				0	0	0
241025	Porto do Mangue/RN	sim	4.200			0			4.200						0		
292560	Presidente Dutra/BA	sim	5.802			5.802			0						0		
292570	Presidente Jânio Quadros/BA	sim	864			864			0						0		

TABELA Co02b - INFORMAÇÕES SOBRE QUANTIDADES DE RESÍDUOS SÓLIDOS DOMICILIARES E PÚBLICOS COLETADOS, SEGUNDO A NATUREZA DO AGENTE-EXECUTOR

ANO DE
REFERÊNCIA
2011

Município		Ocorrência de coleta de RPU junto com RDO	Qtde. total de resíduos coletados			Qtde. total coletada por agente público			Qtde. total coletada por agente privado			Qtde. Tot. col. por catadores c/apoio Pref.			Qtde. total coletada por outros agentes		
			Total	Domiciliar	Público	Total	Domiciliar	Público	Total	Domiciliar	Público	Total	Domiciliar	Público	Total	Domiciliar	Público
			t	t	t	t	t	t	t	t	t	t	t	t	t	t	t
Código	Nome/UF		Co119	Co111	Co115	Co116	Co108	Co112	Co117	Co109	Co113	Cs048	Cs048		Co142	Co140	Co141
REGIÃO NORDESTE		Co154	Co119	Co111	Co115	Co116	Co108	Co112	Co117	Co109	Co113	Cs048	Cs048		Co142	Co140	Co141
292575	Presidente Tancredo Neves/BA	nao	2.880	1.344	1.536	2.880	1.344	1.536	0	0	0				0	0	0
261140	Primavera/PE	nao	470	320	150	470	320	150	0	0	0				0	0	0
220865	Queimada Nova/PI	sim	1.000			1.000			0						0		
292590	Quijingue/BA	nao	6	5	0	6	5	0		0	0				0	0	0
251260	Quixabá/PB	nao	8	7	1	8	7	1	0	0	0				0	0	0
292593	Quixabeira/BA	sim	1.858			0			1.858						0		
241060	Rafael Godeiro/RN	sim	300			300			0						0		
261160	Recife/PE	sim	549.455			613			545.814			3.028	3.028		0		
241070	Riacho da Cruz/RN	sim	888			888			0						0		
241080	Riacho de Santana/RN	nao	730	365	365	730	365	365	0	0	0				0	0	0
280600	Ribeirópolis/SE	nao	5.068	5.040	28	5.068	5.040	28	0	0	0				0	0	0
292690	Rio do Pires/BA	sim	2.195			2.195			0						0		
261190	Rio Formoso/PE	sim	4.320			4.320			0						0		
270770	Rio Largo/AL	sim	11.115			0			11.115						0		
292700	Rio Real/BA	sim	10.948			5.020			5.928						0		
251290	Rio Tinto/PB	sim	8.166			8.166			0						0		
292710	Rodelas/BA	sim	1.430			1.400			0						30		
241110	Ruy Barbosa/RN	sim	300			300			0						0		
292740	Salvador/BA	sim	882.820			0			878.647			4.172	4.172		0		
292750	Santa Bárbara/BA	sim	674			672			0						2		
240933	Santa Maria/RN	sim	300			300			0						0		
292810	Santa Maria da Vitória/BA	nao	11.301	9.699	1.602	11.215	9.620	1.595	42	37	6	30	30		14	12	2
270800	Santana do Ipanema/AL	sim	14.600			14.600			0						0		
241140	Santana do Matos/RN	sim	2.000			2.000			0						0		
241142	Santana do Seridó/RN	nao	310	298	12	300	288	12	0	0	0	10	10		0	0	0
251370	Santa Rita/PB	sim	35.520			0			35.520						0		
292840	Santa Rita de Cássia/BA	sim	9.500			9.500			0						0		
292880	Santo Estêvão/BA	sim	18.725			18.725			0						0		
241170	São Bento do Trairi/RN	sim	300			300			0						0		
261310	São Caitano/PE	nao	2.200	2.160	40	600	560	40	1.600	1.600	0				0	0	0
292890	São Desidério/BA	nao	6.336			6.336			0						0		
220960	São Félix do Piauí/PI	nao	300	170	130	300	170	130	0	0	0				0	0	0
251398	São Francisco/PB	nao	150	100	50	50	0	50	100	100	0				0	0	

TABELA Co02b - INFORMAÇÕES SOBRE QUANTIDADES DE RESÍDUOS SÓLIDOS DOMICILIARES E PÚBLICOS COLETADOS, SEGUNDO A NATUREZA DO AGENTE-EXECUTOR

ANO DE
REFERÊNCIA
2011

Município		Ocorrência de coleta de RPU junto com RDO	Qtde. total de resíduos coletados			Qtde. total coletada por agente público			Qtde. total coletada por agente privado			Qtde. Tot. col. por catadores c/apoio Pref.			Qtde. total coletada por outros agentes		
Código	Nome/UF		Total	Domiciliar	Público	Total	Domiciliar	Público	Total	Domiciliar	Público	Total	Domiciliar	Público	Total	Domiciliar	Público
			t	t	t	t	t	t	t	t	t	t	t	t	t	t	t
REGIÃO NORDESTE		Co154	Co119	Co111	Co115	Co116	Co108	Co112	Co117	Co109	Co113	Cs048	Cs048		Co142	Co140	Co141
220965	São Francisco de Assis do Piauí/PI	sim	2.000			2.000			0						0		
292920	São Francisco do Conde/BA	nao	18.761	18.221	540	0	0	0	18.713	18.174	540	48	48		0	0	0
241190	São Francisco do Oeste/RN	nao	1.152			1.152			0						0		
292925	São Gabriel/BA	sim	1.898			0			1.898						0		
241200	São Gonçalo do Amarante/RN	sim	14.250			0			14.250						0		
220985	São João da Canabrava/PI	sim	300			250			30						20		
220995	São João da Varjota/PI	nao	500			500			0						0		
250070	São João do Rio do Peixe/PB	nao	9.792	6.912	2.880	0	0	0	9.792	6.912	2.880				0	0	0
241210	São João do Sabugi/RN	sim	400			400			0						0		
211107	São João do Soter/MA	sim	2.472			2.472			0						0		
241220	São José de Mipibu/RN	nao	13.000			4.000			8.000						1.000		
211120	São José de Ribamar/MA	sim	36.000			0			36.000						0		
251465	São José do Brejo do Cruz/PB	sim	288			288			0						0		
221005	São José do Divino/PI	nao	1.122			1.122			0						0		
221020	São José do Piauí/PI	sim	600			50			550						0		
241240	São José do Seridó/RN	sim	300			300			0						0		
221030	São Julião/PI	sim	626			1			624						1		
261370	São Lourenço da Mata/PE	nao	30.000	30.000	0	0	0	0	30.000	30.000	0				0	0	0
211130	São Luís/MA	sim	413.852			0			309.852						104.000		
251490	São Mamede/PB	nao	1.454	1.296	158	1.454	1.296	158	0	0	0				0	0	0
292940	São Miguel das Matas/BA	nao	1.584	1.440	144	1.584	1.440	144	0	0	0				0	0	0
241255	São Miguel do Gostoso/RN	nao	620	600	20	620	600	20	0	0	0				0	0	0
270860	São Miguel dos Campos/AL	nao	19.928	17.928	2.000	19.928	17.928	2.000	0	0	0				0	0	0
241260	São Paulo do Potengi/RN	sim	13.800			0			13.800						0		
241270	São Pedro/RN	sim	1.266			1.266			0						0		
221050	São Pedro do Piauí/PI	sim	1.440			480			960						0		
211160	São Raimundo das Mangabeiras/MA	sim	6.935			250			6.685						0		
292990	Seabra/BA	sim	6.336			0			6.336						0		
241320	Senador Georgino Avelino/RN	sim	300			300			0						0		
293010	Senhor do Bonfim/BA	nao	16.560	16.200	360	360	0	360	16.200	16.200	0				0	0	0
241330	Serra de São Bento/RN	sim	200			200			0			0	0		0		
293040	Serra Preta/BA	sim	680			680			0						0		
241350	Serrinha/RN	nao	160			160			0						0	0	

TABELA Co02b - INFORMAÇÕES SOBRE QUANTIDADES DE RESÍDUOS SÓLIDOS DOMICILIARES E PÚBLICOS COLETADOS, SEGUNDO A NATUREZA DO AGENTE-EXECUTOR

ANO DE
REFERÊNCIA
2011

Município		Ocorrência de coleta de RPU junto com RDO	Qtde. total de resíduos coletados			Qtde. total coletada por agente público			Qtde. total coletada por agente privado			Qtde. Tot. col. por catadores c/apoio Pref.			Qtde. total coletada por outros agentes				
Código	Nome/UF		Total	Domiciliar	Público	Total	Domiciliar	Público	Total	Domiciliar	Público	Total	Domiciliar	Público	Total	Domiciliar	Público		
			t	t	t	t	t	t	t	t	t	t	t	t	t	t	t		
REGIÃO NORDESTE		Co154	Co119	Co111	Co115	Co116	Co108	Co112	Co117	Co109	Co113	Cs048	Cs048		Co142	Co140	Co141		
293050 Serrinha/BA		sim	27.000			7.000			20.000						0				
293060 Serrolândia/BA		sim	4.056			4.056			0						0				
261410 Sertânia/PE		sim	24.000			21.000			3.000						0				
241370 Sítio Novo/RN		sim	200			200			0						0				
231290 Sobral/CE		nao	39.994	20.603	19.390	7.860	5.529	2.330	32.134	15.074	17.060				0	0	0		
251620 Sousa/PB		nao	27.000	22.000	5.000	27.000	22.000	5.000	0	0	0				0	0	0		
293080 Souto Soares/BA		nao	508			508			254			254			0				
241380 Taboleiro Grande/RN		nao	320	70	250	120	20	100	200	50	150	0	0				0	0	0
241390 Taipu/RN		sim	300			300			0						0				
293130 Tapiramutá/BA		nao	1.500			1.500			0						0				
270910 Taquarana/AL		nao	1.856	1.776	80	1.856	1.776	80	0	0	0				0	0	0		
261500 Taquaritinga do Norte/PE		sim	7.865			7.865			0						0				
251670 Teixeira/PB		sim	2.304			0			2.304						0				
293135 Teixeira de Freitas/BA		nao	43.200	43.200	0	43.200	43.200	0	0	0	0				0	0	0		
293150 Teofilândia/BA		sim	3.000			3.000			0						0				
221100 Teresina/PI		nao	479.973	196.446	283.526	0	0	0	479.973	196.446	283.526	0	0				0	0	0
241105 Tibau/RN		sim	300			300			0						0				
241420 Tibau do Sul/RN		sim	3.600			3.600			0						0				
241430 Timbaúba dos Batistas/RN		sim	200			200			0						0				
211220 Timon/MA		sim	27.720			27.720			0						0				
241440 Touros/RN		nao	2.000			2.000			0			0			0	0			
231350 Trairi/CE		sim	8.000			0			8.000						0				
293250 Una/BA		sim	3.456			0			3.456						0				
241460 Upanema/RN		nao	1.326	927	399	1.320	924	396	0	0	0				6	3	3		
293280 Utinga/BA		sim	660			600			50						10				
231395 Varjota/CE		sim	4.368			0			4.368						0				
241470 Várzea/RN		sim	576			576			0						0				
251710 Várzea/PB		sim	200			200			0						0				
293317 Varzedo/BA		nao	748	600	148	748	600	148	0	0	0				0	0	0		
241475 Venha-Ver/RN		sim	150			150			0						0				
241480 Vera Cruz/RN		sim	960			960			0						0				
293320 Vera Cruz/BA		sim	6.000			6.000			0						0				
261610 Verdejante/PE		sim	648			648			0						0				

TABELA Co02b - INFORMAÇÕES SOBRE QUANTIDADES DE RESÍDUOS SÓLIDOS DOMICILIARES E PÚBLICOS COLETADOS, SEGUNDO A NATUREZA DO AGENTE-EXECUTOR

ANO DE
REFERÊNCIA
2011

Município		Ocorrência de coleta de RPU junto com RDO	Qtde. total de resíduos coletados			Qtde. total coletada por agente público			Qtde. total coletada por agente privado			Qtde. Tot. col. por catadores c/apoio Pref.			Qtde. total coletada por outros agentes		
Código	Nome/UF		Total	Domiciliar	Público	Total	Domiciliar	Público	Total	Domiciliar	Público	Total	Domiciliar	Público	Total	Domiciliar	Público
			t	t	t	t	t	t	t	t	t	t	t	t	t	t	t
REGIÃO NORDESTE		Co154	Co119	Co111	Co115	Co116	Co108	Co112	Co117	Co109	Co113	Cs048	Cs048		Co142	Co140	Co141
261620	Vertentes/PE	sim	3.500			1.500			1.500						500		
261630	Vicência/PE	sim	5.760			2.350			3.410						0		
241490	Viçosa/RN	sim	150			150			0						0		
270940	Viçosa/AL	sim	1.440			1.440			0						0		
251720	Vieirópolis/PB	sim	84			48			36						0		
241500	Vila Flor/RN	sim	115			111			4						0		
293330	Vitória da Conquista/BA	sim	63.844			1.022			57.826			1.477	1.477		3.519		
261640	Vitória de Santo Antão/PE	nao	39.600			39.600			0						0	0	0
211300	Vitorino Freire/MA	sim	11.680			11.680			0						0		
221170	Wall Ferraz/PI	nao	150			150	100	50	0	0	0				0		

TABELA Co03
INFORMAÇÕES DIVERSAS SOBRE COLETA DE RESÍDUOS SÓLIDOS

TABELA Co03 - INFORMAÇÕES DIVERSAS SOBRE COLETA DE RESÍDUOS SÓLIDOS

ANO DE
REFERÊNCIA
2011

Município		Remessa de res. dom. e púb. p/ outro mun.		Uso de balan- ça	Serviço terceirizado de coleta de RDO + RPU			Serv. terceirizado de transp. da unidade de transbordo à destino final		Serv. terceirizado de disposição final em aterro	
		Ocor- rência	Município(s) de destino		Valor contratual	Incluído transp. até unid. de transbordo ou destino final	Distância média até a unidade	Valor contratual	Distância média até a unidade	Ocorrência de operação do aterro por execução privado	Valor Contratual
Código	Nome/UF										
REGIÃO NORDESTE		Co019	Co020	Co021	Co012	Co148	Co150	Co146	Co152	Co161	Co162
290020	Abaré/BA	nao		nao							
220005	Acauã/PI	nao		nao							
230030	Acopiara/CE	sim	Iguatu - CE	nao	353,00	sim				nao	
290035	Adustina/BA	nao		nao							
260030	Agrestina/PE	nao		sim	91,50	sim				sim	91,50
250010	Água Branca/PB	nao		nao		sim				nao	
290040	Água Fria/BA	nao		sim							
240040	Água Nova/RN	nao		nao							
220025	Alagoinha do Piauí/PI	nao		nao							
290070	Alagoinhas/BA	nao		sim							
210020	Alcântara/MA	nao		nao							
250053	Alcantil/PB	sim	Santa Cruz do Capibaribe - PE	sim							
240060	Almino Afonso/RN	nao		nao		nao				nao	
230060	Altaneira/CE	nao		nao		sim				sim	
220045	Alvorada do Gurguéia/PI	nao		nao	14,85	sim				nao	
290100	Amargosa/BA	nao		sim							
290110	Amélia Rodrigues/BA	nao		nao	35,00	sim				nao	
290135	Andorinha/BA	nao		nao	38,00	sim				nao	
240080	Angicos/RN	nao		nao							
290170	Antônio Cardoso/BA	nao		nao							
240090	Antônio Martins/RN	nao		nao		sim				nao	
250077	Aparecida/PB	nao		nao							
280030	Aracaju/SE	nao		sim	95,25	sim	20			sim	17,11
290220	Aramari/BA	nao		nao							
270030	Arapiraca/AL	nao		sim							
250100	Araruna/PB	nao		nao							
230140	Aratuba/CE	nao		nao		sim				nao	
280040	Araúá/SE	nao		sim							
240110	Areia Branca/RN	nao		nao	303,00	nao		50,00		sim	90,00
240120	Arês/RN	nao		nao	350,00	sim				nao	
250135	Assunção/PB	nao		nao							
220105	Assunção do Piauí/PI	nao		nao	62,00	sim				nao	
240130	Augusto Severo/RN	nao		nao		nao					

TABELA Co03 - INFORMAÇÕES DIVERSAS SOBRE COLETA DE RESÍDUOS SÓLIDOS

ANO DE
REFERÊNCIA
2011

Município		Remessa de res. dom. e púb. p/ outro mun.		Uso de balan- ça	Serviço terceirizado de coleta de RDO + RPU			Serv. terceirizado de transp. da unidade de transbordo à destino final		Serv. terceirizado de disposição final em aterro	
Código	Nome/UF	Ocor- rência	Município(s) de destino		Valor contratual	Incluído transp. até unid. de transbordo ou destino final	Distância média até a unidade	Valor contratual	Distância média até a unidade	Ocorrência de operação do aterro por execução privado	Valor Contratual
					R\$/t		Km	R\$/t	Km	exist.	R\$/t
REGIÃO NORDESTE		Co019	Co020	Co021	Co012	Co148	Co150	Co146	Co152	Co161	Co162
230170	Aurora/CE	nao		nao		sim				sim	
290260	Baixa Grande/BA	nao		nao	55,30	sim				sim	55,00
220115	Baixa Grande do Ribeiro/PI	nao		nao	35,00	sim				sim	
290265	Banzaê/BA	nao		nao							
240145	Baraúna/RN	sim	Russas - CE	nao							
250153	Baraúna/PB	nao				nao		85,00		nao	
290270	Barra/BA	nao		nao							
220117	Barra D Alcântara/PI	nao		nao							
290290	Barra do Choça/BA	nao		nao		sim	30				
230195	Barreira/CE	nao		nao							
290327	Barrocas/BA	nao		nao						nao	
230205	Barroquinha/CE	nao		nao	47,80	sim				sim	47,80
220155	Bela Vista do Piauí/PI	nao		nao	147,94	sim				nao	
240160	Bento Fernandes/RN	nao		nao							
260180	Betânia/PE	nao		nao							
230240	Boa Viagem/CE	nao		nao							
270100	Boca da Mata/AL	nao		nao		nao				nao	
240165	Bodó/RN	sim	Caicó - RN	nao							
240170	Bom Jesus/RN	nao		nao	250,00	sim				nao	
290395	Bom Jesus da Serra/BA	nao		nao		nao		30,00		nao	
290400	Boninal/BA	nao		nao		sim				nao	
280067	Boquim/SE	nao		nao							
260250	Brejinho/PE	nao		nao		nao		10,00		nao	
260260	Brejo da Madre de Deus/PE	nao		nao							
230250	Brejo Santo/CE	nao		nao		nao					
290450	Brotas de Macaúbas/BA	nao		nao		nao				nao	
290460	Brumado/BA	nao		nao	85,31	sim				sim	8,77
210230	Buriti Bravo/MA	nao		nao							
260290	Cabo de Santo Agostinho/PE	sim	Jaboatão dos Guararapes - PE	sim	70,52	nao		28,98	24	sim	28,98
290515	Caetanos/BA	nao		nao							
290520	Caetité/BA	nao		nao							
240185	Caiçara do Norte/RN	nao		nao		nao		20,00		nao	
240200	Caicó/RN	nao		nao							

TABELA Co03 - INFORMAÇÕES DIVERSAS SOBRE COLETA DE RESÍDUOS SÓLIDOS

ANO DE
REFERÊNCIA
2011

Município		Remessa de res. dom. e púb. p/ outro mun.		Uso de balan- ça	Serviço terceirizado de coleta de RDO + RPU			Serv. terceirizado de transp. da unidade de transbordo à destino final		Serv. terceirizado de disposição final em aterro	
		Ocor- rência	Município(s) de destino		Valor contratual	Incluído transp. até unid. de transbordo ou destino final	Distância média até a unidade	Valor contratual	Distância média até a unidade	Ocorrência de operação do aterro por execução privado	Valor Contratual
Código	Nome/UF				R\$/t	exist.	Km	R\$/t	Km	exist.	R\$/t
REGIÃO NORDESTE		Co019	Co020	Co021	Co012	Co148	Co150	Co146	Co152	Co161	Co162
250370	Cajazeiras/PB	nao		nao							
220207	Cajazeiras do Piauí/PI	nao		nao		nao		10,00		nao	
220209	Caldeirão Grande do Piauí/PI	nao		nao		nao		10,00		nao	
290560	Camacan/BA	nao		nao		nao				nao	
290570	Camaçari/BA	nao		sim	117,20	sim				nao	
260350	Camocim de São Félix/PE	sim	Sairé - PE	nao							
250400	Campina Grande/PB	nao		sim	71,47	sim				nao	
270140	Campo Alegre/AL	nao		nao							
290600	Campo Formoso/BA	nao		nao	81,76	sim	20			nao	
220220	Campo Maior/PI	nao		nao		sim				nao	
290650	Candeias/BA	sim	São Francisco do Conde - BA	sim	74,78	sim				sim	
290660	Candiba/BA	nao		nao							
240220	Canguaretama/RN	nao		nao		nao				nao	
280120	Canindé de São Francisco/SE	nao		nao		sim				nao	
270170	Capela/AL	nao		nao						nao	
290687	Capim Grosso/BA	nao		nao	33,46	sim				sim	208,11
240230	Caraúbas/RN	nao		nao		nao				nao	
290690	Caravelas/BA	nao		nao	30,00	sim	25			sim	
290700	Cardeal da Silva/BA	nao		nao		sim				nao	
290710	Carinhanha/BA	nao		nao	85,22	sim				nao	
230310	Cariré/CE	nao		nao						nao	
230320	Caririçu/CE	nao		nao		nao		12,00	17	nao	
230330	Cariús/CE	nao		nao	78,71	sim				nao	
240240	Carnaúba dos Dantas/RN	nao		nao							
230340	Carnaubal/CE	nao		nao	346,53	sim				nao	
220260	Castelo do Piauí/PI	nao		nao		nao				nao	
290730	Castro Alves/BA	nao		nao						nao	
290750	Catu/BA	nao		sim	96,85	sim				nao	
250435	Caturité/PB	sim	Boqueirão - PB	nao							
230370	Caucaia/CE	nao		sim				58,30		sim	15,00
210300	Caxias/MA	nao		nao						sim	
260430	Cedro/PE	nao		nao	137,51	sim				sim	
240270	Cerro Corá/RN	nao									

TABELA Co03 - INFORMAÇÕES DIVERSAS SOBRE COLETA DE RESÍDUOS SÓLIDOS

ANO DE
REFERÊNCIA
2011

Município		Remessa de res. dom. e púb. p/ outro mun.		Uso de balan-ça	Serviço terceirizado de coleta de RDO + RPU			Serv. terceirizado de transp. da unidade de transbordo à destino final		Serv. terceirizado de disposição final em aterro	
Código	Nome/UF	Ocor-rência	Município(s) de destino		Valor contratual	Incluído transp. até unid. de transbordo ou destino final	Distância média até a unidade	Valor contratual	Distância média até a unidade	Ocorrência de operação do aterro por execução privado	Valor Contratual
					R\$/t		Km	R\$/t	Km	exist.	R\$/t
REGIÃO NORDESTE		Co019	Co020	Co021	Co012	Co148	Co150	Co146	Co152	Co161	Co162
290770	Chorrochó/BA	nao		nao		sim				nao	
290790	Cipó/BA	nao		nao	243,00	sim				nao	
290800	Coaraci/BA	nao		nao							
210330	Codó/MA	nao		nao	136,00	sim				nao	
250460	Conde/PB	sim	João Pessoa - PB	sim	67,39	sim	20			sim	20,36
250470	Congo/PB	nao		nao		nao				nao	
240280	Coronel Ezequiel/RN	nao									
240290	Coronel João Pessoa/RN	nao									
290920	Coronel João Sá/BA	nao		nao		sim				nao	
260480	Cortês/PE	sim	Escada - PE	sim							
290940	Cotegipe/BA	nao		nao	31,16	nao		25,45		nao	
230420	Crato/CE	nao		nao		sim				sim	
230423	Croatá/CE	nao		nao	94,68	sim	17			nao	
230425	Cruz/CE	nao		nao		sim				nao	
240300	Cruzeta/RN	nao		nao							
280190	Cumbe/SE	nao		nao							
290990	Curaçá/BA	sim	Petrolina - PE								
240310	Currais Novos/RN	nao		nao							
250530	Curral Velho/PB	nao		nao							
210370	Cururupu/MA	nao		nao							
270240	Delmiro Gouveia/AL	nao		nao							
291020	Dom Macedo Costa/BA	sim	Santo Antônio de Jesus - BA	sim	40,00	sim	18			sim	20,00
240330	Encanto/RN	nao		nao							
250600	Esperança/PB	nao		nao							
240360	Extremoz/RN	sim	Ceará-Mirim - RN	sim							
230430	Farias Brito/CE	nao		nao	90,24	sim				nao	
291075	Fátima/BA	nao		nao						sim	
291077	Feira da Mata/BA	nao		nao		sim				nao	
291080	Feira de Santana/BA	nao		sim	68,55	sim				sim	
240375	Fernando Pedroza/RN	nao		nao		nao				nao	
260550	Ferreiros/PE	nao		nao		nao				nao	
220380	Flores do Piauí/PI	nao		nao		nao				nao	
291100	Floresta Azul/BA	nao		nao						nao	

TABELA Co03 - INFORMAÇÕES DIVERSAS SOBRE COLETA DE RESÍDUOS SÓLIDOS

ANO DE
REFERÊNCIA
2011

Município		Remessa de res. dom. e púb. p/ outro mun.		Uso de balan- ça	Serviço terceirizado de coleta de RDO + RPU			Serv. terceirizado de transp. da unidade de transbordo à destino final		Serv. terceirizado de disposição final em aterro	
Código	Nome/UF	Ocor- rência	Município(s) de destino		Valor contratual	Incluído transp. até unid. de transbordo ou destino final	Distância média até a unidade	Valor contratual	Distância média até a unidade	Ocorrência de operação do aterro por execução privado	Valor Contratual
					R\$/t	exist.	Km	R\$/t	Km	exist.	R\$/t
REGIÃO NORDESTE		Co019	Co020	Co021	Co012	Co148	Co150	Co146	Co152	Co161	Co162
230435	Forquilha/CE	nao		nao	99,30	sim				nao	
230440	Fortaleza/CE	sim	Caucaia - CE	sim	109,26	sim	19			sim	16,00
240390	Francisco Dantas/RN	nao		nao	217,89	sim				nao	
220430	Fronteiras/PI	nao		nao		nao				nao	
240400	Frutuoso Gomes/RN	nao		nao							
230460	General Sampaio/CE	nao									
291130	Gentio do Ouro/BA	nao		nao		nao					
220440	Gilbués/PI	nao		nao							
260620	Goiana/PE	nao		sim	68,09	sim				sim	15,00
240420	Goianinha/RN	sim	Nísia Floresta - RN	nao	70,00	sim				nao	
291150	Gongogi/BA	nao		nao		nao				nao	
260640	Gravatá/PE	nao		sim							
291185	Heliópolis/BA	nao		nao						nao	
230520	Hidrolândia/CE	nao		nao	223,05	sim				nao	
210500	Humberto de Campos/MA	nao		nao							
291240	Ibipeba/BA	nao		nao		sim				sim	
230535	Icapuí/CE	nao		nao		sim				nao	
230540	Icó/CE	nao		nao	70,35	sim				nao	
240460	Ielmo Marinho/RN	sim	São Gonçalo do Amarante - RN								
270310	Igaci/AL	sim	Maceió - AL	nao							
291340	Igaporã/BA	nao		nao		nao				nao	
210530	Imperatriz/MA	nao		sim	90,43	sim	20			nao	
260710	Ingazeira/PE	nao		nao							
291400	Ipirá/BA	nao		nao	81,04	sim				nao	
240480	Ipueira/RN	nao		nao							
291440	Iraquara/BA	nao		nao							
291460	Irecê/BA	sim	Presidente Dutra - BA	nao							
291470	Itaberaba/BA	nao		sim	400,00	sim				sim	
291480	Itabuna/BA	nao		sim							
291490	Itacaré/BA	nao		nao		sim				sim	
291510	Itagi/BA	nao		nao		sim				nao	
230620	Itaíçaba/CE	nao		nao	150,00	sim				nao	
230625	Itaitinga/CE	sim	Pacatuba - CE	sim							

TABELA Co03 - INFORMAÇÕES DIVERSAS SOBRE COLETA DE RESÍDUOS SÓLIDOS

ANO DE
REFERÊNCIA
2011

Município		Remessa de res. dom. e púb. p/ outro mun.		Uso de balan- ça	Serviço terceirizado de coleta de RDO + RPU			Serv. terceirizado de transp. da unidade de transbordo à destino final		Serv. terceirizado de disposição final em aterro	
Código	Nome/UF	Ocor- rência	Município(s) de destino		Valor contratual	Incluído transp. até unid. de transbordo ou destino final	Distância média até a unidade	Valor contratual	Distância média até a unidade	Ocorrência de operação do aterro por execução privado	Valor Contratual
					R\$/t	exist.	Km	R\$/t	Km	exist.	R\$/t
REGIÃO NORDESTE		Co019	Co020	Co021	Co012	Co148	Co150	Co146	Co152	Co161	Co162
240485	Itajá/RN	sim				nao					
260765	Itambé/PE	nao		nao							
210540	Itapecuru Mirim/MA	sim	Recife - PE	nao	80,00	sim				sim	220,00
291640	Itapetinga/BA	nao		sim	42,50	sim				nao	
291650	Itapicuru/BA	nao		nao		nao				nao	
230640	Itapipoca/CE	nao		sim							
260775	Itapissuma/PE	nao		sim	64,51	sim				nao	
280320	Itaporanga d Ajuda/SE	nao		nao	23,60	sim				nao	
291680	Itarantim/BA	nao		nao		sim				nao	
210542	Itinga do Maranhão/MA	nao		nao	400,00	sim				nao	
291690	Itiruçu/BA	nao		nao							
260790	Jaboatão dos Guararapes/PE	nao		sim	66,16	sim				sim	30,61
240500	Jaçaná/RN	nao		nao		sim				nao	
291740	Jacaraci/BA	nao		nao		nao		30,00		nao	
291750	Jacobina/BA	nao		nao	59,72	sim				nao	
270350	Jacuípe/AL	nao		nao							
291760	Jaguaquara/BA	nao		sim		sim				nao	
291790	Jandaíra/BA	nao		nao							
240540	Japi/RN	nao									
240560	Jardim de Piranhas/RN	nao		nao		nao		194,39		nao	
210545	Jatobá/MA	nao		nao	40,00	sim	20			nao	
260805	Jatobá/PE	sim	Jatobá - PE	nao	100,00	sim				nao	
291810	Jeremoabo/BA	nao		nao							
291830	Jitaúna/BA	nao		nao							
240580	João Câmara/RN	nao				nao				nao	
250750	João Pessoa/PB	nao		sim	87,27	sim				sim	20,36
220545	Joca Marques/PI	nao		nao							
240600	José da Penha/RN	nao		nao						nao	
230730	Juazeiro do Norte/CE	nao		nao						nao	
210565	Junco do Maranhão/MA	nao		nao							
250790	Juripiranga/PB	nao		nao		nao		157,42		sim	5,00
291860	Jussiape/BA	nao		nao							
291870	Lafaiete Coutinho/BA	nao		nao							

TABELA Co03 - INFORMAÇÕES DIVERSAS SOBRE COLETA DE RESÍDUOS SÓLIDOS

ANO DE
REFERÊNCIA
2011

Município		Remessa de res. dom. e púb. p/ outro mun.		Uso de balan-ça	Serviço terceirizado de coleta de RDO + RPU			Serv. terceirizado de transp. da unidade de transbordo à destino final		Serv. terceirizado de disposição final em aterro	
Código	Nome/UF	Ocor-rência	Município(s) de destino		Valor contratual	Incluído transp. até unid. de transbordo ou destino final	Distância média até a unidade	Valor contratual	Distância média até a unidade	Ocorrência de operação do aterro por execução privado	Valor Contratual
					R\$/t	exist.	Km	R\$/t	Km	exist.	R\$/t
REGIÃO NORDESTE		Co019	Co020	Co021	Co012	Co148	Co150	Co146	Co152	Co161	Co162
280350	Lagarto/SE	nao		nao	107,88	sim				nao	
240620	Lagoa d Anta/RN	nao		nao							
240630	Lagoa de Pedras/RN	nao		nao	400,00	sim				nao	
210592	Lagoa do Mato/MA	nao		nao							
220559	Lagoa do Sítio/PI	nao		nao	10,00			10,00		nao	
260875	Lagoa Grande/PE	nao		nao		sim	70			nao	
240650	Lagoa Nova/RN	nao		nao							
291900	Lajedinho/BA	nao		nao		nao		160,00		nao	
291915	Lapão/BA	nao		nao	200,00	sim					
291920	Lauro de Freitas/BA	sim	Salvador - BA	sim	53,07	sim				sim	
291930	Lençóis/BA	nao		nao		nao				nao	
291940	Licínio de Almeida/BA	nao		nao							
250850	Livramento/PB	nao		nao							
291950	Livramento de Nossa Senhora/BA	nao		nao		nao		72,00		nao	
240690	Lucrécia/RN	sim	Almino Afonso - RN	nao		sim	20			sim	250,00
291955	Luís Eduardo Magalhães/BA	nao		sim		sim				nao	
240700	Luís Gomes/RN	nao		nao		nao				nao	
270430	Maceió/AL	nao		sim	103,93	sim				sim	61,17
291990	Macururé/BA	nao		nao							
250870	Mãe D Água/PB	nao		nao							
292010	Mairi/BA	nao									
270440	Major Isidoro/AL	nao		nao		nao					
220590	Manoel Emídio/PI	nao		nao							
230765	Maracanaú/CE	nao		sim	56,80	sim				sim	21,00
292060	Maragogipe/BA	nao		sim							
260920	Maraial/PE	nao		nao		nao				nao	
230770	Maranguape/CE	sim	Maracanaú - CE	sim		nao				sim	22,00
220600	Marcos Parente/PI	nao									
240740	Martins/RN	nao		nao							
230800	Massapê/CE	nao		nao		nao				nao	
292100	Mata de São João/BA	sim	Camaçari - BA					40,45	35	sim	40,45
210663	Matões do Norte/MA	nao		nao	90,00	nao		11,16		sim	150,00
270520	Messias/AL	nao		nao							

TABELA Co03 - INFORMAÇÕES DIVERSAS SOBRE COLETA DE RESÍDUOS SÓLIDOS

ANO DE
REFERÊNCIA
2011

Município		Remessa de res. dom. e púb. p/ outro mun.		Uso de balan- ça	Serviço terceirizado de coleta de RDO + RPU			Serv. terceirizado de transp. da unidade de transbordo à destino final		Serv. terceirizado de disposição final em aterro	
Código	Nome/UF	Ocor- rência	Município(s) de destino		Valor contratual	Incluído transp. até unid. de transbordo ou destino final	Distância média até a unidade	Valor contratual	Distância média até a unidade	Ocorrência de operação do aterro por execução privado	Valor Contratual
					R\$/t	exist.	Km	R\$/t	Km	exist.	R\$/t
REGIÃO NORDESTE		Co019	Co020	Co021	Co012	Co148	Co150	Co146	Co152	Co161	Co162
240760	Messias Targino/RN	nao		nao	342,00	sim				sim	15,00
230830	Milagres/CE	nao		nao							
220635	Milton Brandão/PI	nao		nao							
210670	Mirador/MA	nao		nao	113,97	sim				nao	
260930	Mirandiba/PE	nao		nao							
292145	Mirante/BA	nao		nao						nao	
220640	Monsenhor Gil/PI	nao		nao	40,00	nao				nao	
230860	Monsenhor Tabosa/CE	nao		nao	296,20	sim				nao	
250960	Monte Horebe/PB	nao		nao							
220667	Morro do Chapéu do Piauí/PI	nao		nao							
240800	Mossoró/RN	nao		sim	89,55	sim				nao	
292190	Mucugê/BA	nao		nao		sim				nao	
230910	Mulungu/CE	sim	Baturité - CE	nao							
292220	Muniz Ferreira/BA	sim	Santo Antônio de Jesus - BA	sim		nao		115,00		sim	40,00
292230	Muritiba/BA	nao		sim	35,00			120,00		sim	250,00
240810	Natal/RN	sim	Ceará-Mirim - RN	sim	93,42	nao		20,79	30	sim	46,52
260950	Nazaré da Mata/PE	nao		nao		nao				nao	
240820	Nísia Floresta/RN	nao		nao	70,00	sim				sim	
292265	Nordestina/BA	nao		nao		nao				nao	
280445	Nossa Senhora Aparecida/SE	nao		nao		nao				nao	
220675	Nossa Senhora de Nazaré/PI	nao		nao							
280480	Nossa Senhora do Socorro/SE	nao		nao		sim				nao	
292300	Nova Viçosa/BA	nao		nao	105,40	sim	16			sim	
230945	Ocara/CE	nao		nao							
251040	Olho D ÁGUA/PB	nao		nao							
270570	Olho D ÁGUA das Flores/AL	sim	Maceió - AL, Maceió - AL	nao	50,00	sim					
260960	Olinda/PE	sim	Goiana - PE	sim	84,51	nao		29,00	35	sim	32,00
292310	Olindina/BA	nao		nao	96,00	sim				nao	
260970	Orobó/PE	nao		nao							
270610	Ouro Branco/AL	nao		nao							
230970	Pacatuba/CE	nao		sim						nao	
280490	Pacatuba/SE	nao		nao		nao				nao	
231025	Paraipaba/CE	nao		nao		nao				sim	

TABELA Co03 - INFORMAÇÕES DIVERSAS SOBRE COLETA DE RESÍDUOS SÓLIDOS

ANO DE
REFERÊNCIA
2011

Município		Remessa de res. dom. e púb. p/ outro mun.		Uso de balan- ça	Serviço terceirizado de coleta de RDO + RPU			Serv. terceirizado de transp. da unidade de transbordo à destino final		Serv. terceirizado de disposição final em aterro	
		Ocor- rência	Município(s) de destino		Valor contratual	Incluído transp. até unid. de transbordo ou destino final exist.	Distância média até a unidade	Valor contratual	Distância média até a unidade	Ocorrência de operação do aterro por execução privado	Valor Contratual
Código	Nome/UF										
REGIÃO NORDESTE		Co019	Co020	Co021	Co012	Co148	Co150	Co146	Co152	Co161	Co162
231030	Parambu/CE	nao		nao	77,67	sim				nao	
292360	Paramirim/BA	sim	Guanambi - BA	nao							
240890	Parelhas/RN	nao		nao						nao	
292380	Paripiranga/BA	nao		sim							
220770	Parnaíba/PI	nao		sim		nao				nao	
240325	Parnamirim/RN	sim	Ceará-Mirim - RN, Natal - RN	sim	78,66	nao		32,16	30	sim	46,52
251080	Patos/PB	nao		nao	49,68	sim				nao	
240940	Pau dos Ferros/RN	nao		nao							
220780	Paulistana/PI	nao		nao						nao	
292400	Paulo Afonso/BA	sim	Petrolina - PE, Feira de Santana -	nao							
240950	Pedra Grande/RN	nao		nao		nao				sim	
251110	Pedra Lavrada/PB	nao		nao		sim				nao	
240960	Pedra Preta/RN	nao									
292420	Pedro Alexandre/BA	nao		nao							
240980	Pedro Velho/RN	nao									
231070	Pentecoste/CE	nao		nao							
251140	Picuí/PB	nao		nao	112,36	sim				nao	
251150	Pilar/PB	nao									
241000	Pilões/RN	nao									
251160	Pilões/PB	sim	Areia - PB	nao							
292450	Pindaí/BA	nao		nao						sim	10,00
231085	Pindoretama/CE	nao		nao		nao				nao	
210860	Pinheiro/MA	nao		nao		sim				nao	
231090	Piquet Carneiro/CE	nao								sim	
251180	Pirpirituba/PB	nao		nao		nao					
251207	Poço de José de Moura/PB	nao		nao							
280540	Poço Redondo/SE	nao						65,00		nao	
251210	Pombal/PB	nao		nao	34,86	sim				nao	
241020	Portalegre/RN	nao		nao	10,00	nao		10,00		nao	
280560	Porto da Folha/SE	nao		nao		sim				nao	
241025	Porto do Mangue/RN	nao		nao						sim	
292560	Presidente Dutra/BA	nao		nao							
292570	Presidente Jânio Quadros/BA	nao		nao		sim					

TABELA Co03 - INFORMAÇÕES DIVERSAS SOBRE COLETA DE RESÍDUOS SÓLIDOS

ANO DE
REFERÊNCIA
2011

Município		Remessa de res. dom. e púb. p/ outro mun.		Uso de balan-ça	Serviço terceirizado de coleta de RDO + RPU			Serv. terceirizado de transp. da unidade de transbordo à destino final		Serv. terceirizado de disposição final em aterro	
		Ocor-rência	Município(s) de destino		Valor contratual	Incluído transp. até unid. de transbordo ou destino final	Distância média até a unidade	Valor contratual	Distância média até a unidade	Ocorrência de operação do aterro por execução privado	Valor Contratual
Código	Nome/UF				R\$/t	exist.	Km	R\$/t	Km	exist.	R\$/t
REGIÃO NORDESTE		Co019	Co020	Co021	Co012	Co148	Co150	Co146	Co152	Co161	Co162
292575	Presidente Tancredo Neves/BA	nao		nao		nao				sim	
261140	Primavera/PE	nao		nao		sim				nao	
220865	Queimada Nova/PI	nao		nao		nao		200,00		nao	
292590	Quijingue/BA	nao		nao							
251260	Quixabá/PB	nao		nao	400,00	nao		200,00		nao	
292593	Quixabeira/BA	nao		nao	10,00	nao		200,00		nao	
241060	Rafael Godeiro/RN	nao				nao				nao	
261160	Recife/PE	sim	Igarassu - PE, Jaboatão dos	sim	82,60	nao				sim	29,58
241070	Riacho da Cruz/RN	nao		nao		nao				nao	
241080	Riacho de Santana/RN	nao		nao		nao				nao	
280600	Ribeirópolis/SE	nao		nao							
292690	Rio do Pires/BA	nao		nao		nao				nao	
261190	Rio Formoso/PE	nao		sim							
270770	Rio Largo/AL	nao		nao		sim	18			nao	
292700	Rio Real/BA	nao		nao	17,46	sim				nao	
251290	Rio Tinto/PB	nao		nao		nao				nao	
292710	Rodelas/BA	nao		nao						nao	
241110	Ruy Barbosa/RN	nao									
292740	Salvador/BA	nao		sim	95,59	sim	20			sim	54,76
292750	Santa Bárbara/BA	sim	Feira de Santana - BA	nao		nao		134,00		nao	
240933	Santa Maria/RN	nao									
292810	Santa Maria da Vitória/BA	nao		nao						nao	
270800	Santana do Ipanema/AL	nao		nao							
241140	Santana do Matos/RN	nao		nao							
241142	Santana do Seridó/RN	nao		nao							
251370	Santa Rita/PB	sim	João Pessoa - PB	sim	25,00	sim	25			sim	25,00
292840	Santa Rita de Cássia/BA	nao		nao		sim				nao	
292880	Santo Estêvão/BA	nao		nao		nao				nao	
241170	São Bento do Trairí/RN	nao									
261310	São Caitano/PE	nao		nao	10,00	sim				sim	
292890	São Desidério/BA	nao		nao							
220960	São Félix do Piauí/PI	nao		nao	10,00	nao		10,00		nao	
251398	São Francisco/PB	nao		nao	350,00	sim				nao	

TABELA Co03 - INFORMAÇÕES DIVERSAS SOBRE COLETA DE RESÍDUOS SÓLIDOS

ANO DE
REFERÊNCIA
2011

Município	Remessa de res. dom. e púb. p/ outro mun.		Uso de balan-ça	Serviço terceirizado de coleta de RDO + RPU			Serv. terceirizado de transp. da unidade de transbordo à destino final		Serv. terceirizado de disposição final em aterro	
	Ocor-rência	Município(s) de destino		Valor contratual	Incluído transp. até unid. de transbordo ou destino final	Distância média até a unidade	Valor contratual	Distância média até a unidade	Ocorrência de operação do aterro por execução privado	Valor Contratual
Código	Nome/UF			R\$/t	exist.	Km	R\$/t	Km	exist.	R\$/t
REGIÃO NORDESTE	Co019	Co020	Co021	Co012	Co148	Co150	Co146	Co152	Co161	Co162
220965	São Francisco de Assis do Piauí/PI	nao	nao		sim				nao	
292920	São Francisco do Conde/BA	nao	sim	140,39	sim	18			sim	35,91
241190	São Francisco do Oeste/RN	nao	nao							
292925	São Gabriel/BA	nao	nao							
241200	São Gonçalo do Amarante/RN	sim	Ceará-Mirim - RN	65,46	nao		38,21	22	sim	46,52
220985	São João da Canabrava/PI	nao	nao							
220995	São João da Varjota/PI	nao	nao	10,00	nao		15,00		nao	
250070	São João do Rio do Peixe/PB	nao	nao	29,41	sim				sim	235,00
241210	São João do Sabugi/RN	nao	nao							
211107	São João do Soter/MA	nao	nao						nao	
241220	São José de Mipibu/RN	nao	nao							
211120	São José de Ribamar/MA	nao	nao	96,23	sim				nao	
251465	São José do Brejo do Cruz/PB	nao	nao							
221005	São José do Divino/PI	nao	nao							
221020	São José do Piauí/PI	nao	nao	380,00	sim				nao	
241240	São José do Seridó/RN	nao			nao					
221030	São Julião/PI	sim	São Julião - PI	400,00	sim				nao	
261370	São Lourenço da Mata/PE	nao	nao	80,81					nao	
211130	São Luís/MA	nao	sim	92,47	sim				nao	
251490	São Mamede/PB	nao	nao							
292940	São Miguel das Matas/BA	nao	nao		sim				nao	
241255	São Miguel do Gostoso/RN	nao	nao							
270860	São Miguel dos Campos/AL	nao	nao		nao					
241260	São Paulo do Potengi/RN	nao	nao	27,00	sim				nao	
241270	São Pedro/RN	nao	nao		nao				nao	
221050	São Pedro do Piauí/PI	nao	nao	106,25	sim				nao	
211160	São Raimundo das Mangabeiras/MA	nao	nao		nao				nao	
292990	Seabra/BA	nao	nao	192,00	sim				nao	
241320	Senador Georgino Avelino/RN	nao			nao				nao	
293010	Senhor do Bonfim/BA	nao	sim	85,78	sim				nao	
241330	Serra de São Bento/RN	nao	nao		sim	20			sim	13,00
293040	Serra Preta/BA	nao	nao							
241350	Serrinha/RN	nao	nao							

TABELA Co03 - INFORMAÇÕES DIVERSAS SOBRE COLETA DE RESÍDUOS SÓLIDOS

ANO DE
REFERÊNCIA
2011

Município		Remessa de res. dom. e púb. p/ outro mun.		Uso de balan- ça	Serviço terceirizado de coleta de RDO + RPU			Serv. terceirizado de transp. da unidade de transbordo à destino final		Serv. terceirizado de disposição final em aterro	
Código	Nome/UF	Ocor- rência	Município(s) de destino		Valor contratual	Incluído transp. até unid. de transbordo ou destino final exist.	Distância média até a unidade	Valor contratual	Distância média até a unidade	Ocorrência de operação do aterro por execução privado	Valor Contratual
					R\$/t		Km	R\$/t	Km	exist.	R\$/t
REGIÃO NORDESTE		Co019	Co020	Co021	Co012	Co148	Co150	Co146	Co152	Co161	Co162
293050	Serrinha/BA	nao		nao	84,64	sim				nao	
293060	Serrolândia/BA	nao		nao		sim				nao	
261410	Sertânia/PE	nao		nao							
241370	Sítio Novo/RN	nao									
231290	Sobral/CE	nao		nao	52,94	sim				nao	
251620	Sousa/PB	nao		nao						nao	
293080	Souto Soares/BA	nao		nao							
241380	Taboleiro Grande/RN	nao		nao	100,00	nao		100,00		nao	
241390	Taipu/RN	nao									
293130	Tapiramutá/BA	nao		nao							
270910	Taquarana/AL	nao		nao							
261500	Taquaritinga do Norte/PE	nao		nao					18	nao	
251670	Teixeira/PB	nao									
293135	Teixeira de Freitas/BA	nao		sim							
293150	Teofilândia/BA	nao		nao							
221100	Teresina/PI	nao		sim	85,80	sim	25			sim	33,74
241105	Tibau/RN	nao									
241420	Tibau do Sul/RN	nao		nao							
241430	Timbaúba dos Batistas/RN	nao									
211220	Timon/MA	nao		nao		sim				nao	
241440	Touros/RN	nao				nao					
231350	Trairi/CE	nao		nao		sim				sim	
293250	Una/BA	nao		nao	246,50	sim				nao	
241460	Upanema/RN	nao		nao		nao				nao	
293280	Utinga/BA	nao									
231395	Varjota/CE	nao		nao		sim				nao	
241470	Várzea/RN	nao		nao		sim				sim	89,00
251710	Várzea/PB	sim	Santa Luzia - PB	nao		sim				sim	
293317	Varzedo/BA	sim	Santo Antônio de Jesus - BA	sim							
241475	Venha-Ver/RN	nao		nao							
241480	Vera Cruz/RN	sim	Natal - RN	nao		nao		175,00		nao	
293320	Vera Cruz/BA	nao		nao		sim	30			sim	250,00
261610	Verdejante/PE	nao		nao							

TABELA Co03 - INFORMAÇÕES DIVERSAS SOBRE COLETA DE RESÍDUOS SÓLIDOS

ANO DE
REFERÊNCIA
2011

Município		Remessa de res. dom. e púb. p/ outro mun.		Uso de balan- ça	Serviço terceirizado de coleta de RDO + RPU			Serv. terceirizado de transp. da unidade de transbordo à destino final		Serv. terceirizado de disposição final em aterro	
		Ocor- rência	Município(s) de destino		Valor contratual	Incluído transp. até unid. de transbordo ou destino final	Distância média até a unidade	Valor contratual	Distância média até a unidade	Ocorrência de operação do aterro por execução privado	Valor Contratual
Código	Nome/UF										
REGIÃO NORDESTE		Co019	Co020	Co021	Co012	Co148	Co150	Co146	Co152	Co161	Co162
261620	Vertentes/PE	nao		nao		nao					
261630	Vicência/PE	nao		nao		nao				nao	
241490	Viçosa/RN	nao				nao				nao	
270940	Viçosa/AL	nao		nao							
251720	Vieirópolis/PB	nao		nao							
241500	Vila Flor/RN	nao		nao		sim				sim	66,66
293330	Vitória da Conquista/BA	nao		sim							
261640	Vitória de Santo Antão/PE	nao		sim							
211300	Vitorino Freire/MA	nao		nao							
221170	Wall Ferraz/PI	nao		nao		sim				nao	

TABELA Co04a
INFORMAÇÕES SOBRE VEÍCULOS DE AGENTES PÚBLICOS NA COLETA DE RESÍDUOS
SÓLIDOS DOMICILIARES E PÚBLICOS

**TABELA Co04a - INFORMAÇÕES SOBRE VEÍCULOS DE AGENTES PÚBLICOS
NA COLETA DE RESÍDUOS SÓLIDOS DOMICILIARES E PÚBLICOS**

ANO DE
REFERÊNCIA
2011

Município		Quantidade de veículos de agentes públicos, por idade, em anos																	
		Caminhão compactador			Cam. bascul. carroceria ou baú			Caminhões poliguindaste			Trator agrícola com reboque			Tração animal			Embarcações		
Código	Nome/UF	Até 5	6 a 10	Mais de 10	Até 5	6 a 10	Mais de 10	Até 5	6 a 10	Mais de 10	Até 5	6 a 10	Mais de 10	até 5	6 a 10	Mais de 10	até 5	6 a 10	Mais de 10
		Unidade	Unidade	Unidade	Unidade	Unidade	Unidade	Unidade	Unidade	Unidade	Unidade	Unidade	Unidade	Unidade	Unidade	Unidade	Unidade	Unidade	Unidade
REGIÃO NORDESTE		Co054	Co055	Co056	Co063	Co064	Co065	Co072	Co073	Co074	Co081	Co082	Co083	Co090	Co091	Co092	Co155	Co156	Co157
290020	Abaré/BA	0			0			0			0			0			0		
220005	Acauã/PI	0	0	0	0	0	1	0	0	0	0	0	0	0	0	0	0	0	0
230030	Acopiara/CE			1															
290035	Adustina/BA																		
260030	Agrestina/PE																		
250010	Água Branca/PB	0	0	0	2	0	0	0	0	0	0	0	0	0	0	0	0	0	0
290040	Água Fria/BA																		
240040	Água Nova/RN	0	0	0	0	0	0	0	0	0	0	0	2	0	0	0	0	0	0
220025	Alagoinha do Piauí/PI	0	0	0	0	0	2	0	0	0	0	0	0	0	0	0	0	0	0
290070	Alagoinhas/BA	0	0	0	0	0	0	0	0	0	0	0	0	0	0	0	0	0	0
210020	Alcântara/MA	0	0	0	0	1	0	0	0	0	1	1	0	0	0	0	0	0	0
250053	Alcantil/PB	0	0	0	1	0	0	0	0	0	0	0	0	0	0	0	0	0	0
240060	Almino Afonso/RN																		
230060	Altaneira/CE	0	0	0	0	0	0	0	0	0	0	0	0	0	0	0	0	0	0
220045	Alvorada do Gurguéia/PI	0	0	0	0	0	0	0	0	0	0	0	0	0	0	0	0	0	0
290100	Amargosa/BA			1		2	5												
290110	Amélia Rodrigues/BA	0	0	0	0	0	0	0	0	0	0	0	0	0	0	0	0	0	0
290135	Andorinha/BA					1	1												
240080	Angicos/RN																		
290170	Antônio Cardoso/BA	0	1	0	2	0	0	0	0	0	0	0	0	1	0	0	0	0	0
240090	Antônio Martins/RN	0	0	0	0	1	0	0	0	0	1	0	0	0		0	0	0	0
250077	Aparecida/PB	0	0	0	1	0	1	0	0	0	0	0	0	0	0	0	0	0	0
280030	Aracaju/SE	0	0	3	0	0	1	0	0	0	0	0	3	0	0	0	0	0	0
290220	Aramari/BA			0			2			0			2			0			0
270030	Arapiraca/AL	8	0	2	5	0	0	0	0	1	0	0	0	0	2	0	0	0	0
250100	Araruna/PB	0	0	0	0	0	0	0	0	0	1	0	1	0	0	0	0	0	0
230140	Aratuba/CE	0	0	0	0	0	0	0	0	0	0	0	0	0	0	0	0	0	0
280040	Araúá/SE						1					2							
240110	Areia Branca/RN	0	0		0	0		0	0		0	0		0	0		0	0	
240120	Arês/RN	0	0	0	0	0	0	0	0	0	0	2	0	3	0	0	0	0	0
250135	Assunção/PB	0	0	0	0	0	0	0	0	0	0	0	0	0	0	0	0	0	0
220105	Assunção do Piauí/PI	0	0	0	0	0	0	0	0	0	0	0	0	0	0	0	0	0	0
240130	Augusto Severo/RN																		

**TABELA Co04a - INFORMAÇÕES SOBRE VEÍCULOS DE AGENTES PÚBLICOS
NA COLETA DE RESÍDUOS SÓLIDOS DOMICILIARES E PÚBLICOS**

ANO DE
REFERÊNCIA
2011

Município		Quantidade de veículos de agentes públicos, por idade, em anos																	
		Caminhão compactador			Cam. bascul. carroceria ou baú			Caminhões poliguindaste			Trator agrícola com reboque			Tração animal			Embarcações		
Código	Nome/UF	Até 5	6 a 10	Mais de 10	Até 5	6 a 10	Mais de 10	Até 5	6 a 10	Mais de 10	Até 5	6 a 10	Mais de 10	até 5	6 a 10	Mais de 10	até 5	6 a 10	Mais de 10
		Unidade	Unidade	Unidade	Unidade	Unidade	Unidade	Unidade	Unidade	Unidade	Unidade	Unidade	Unidade	Unidade	Unidade	Unidade	Unidade	Unidade	Unidade
REGIÃO NORDESTE		Co054	Co055	Co056	Co063	Co064	Co065	Co072	Co073	Co074	Co081	Co082	Co083	Co090	Co091	Co092	Co155	Co156	Co157
230170	Aurora/CE	0	0	0	0	0	0	0	0	0	0	0	0	0	0	0	0	0	0
290260	Baixa Grande/BA	0	0	0	1	0	0	0	0	0	0	0	0	0	0	0	0	0	0
220115	Baixa Grande do Ribeiro/PI	0	0	0	0	0	0	0	0	0	0	0	0	0	0	0	0	0	0
290265	Banzaê/BA	0	0	0	2	0	0	0	0	0	0	0	0	0	0	0	0	0	0
240145	Baraúna/RN																		
250153	Baraúna/PB	0	0	0	0	1	0	0	0	0	0	0	1	0	0	0	0	0	0
290270	Barra/BA																		
220117	Barra D Alcântara/PI					1													
290290	Barra do Choça/BA																		
230195	Barreira/CE	0	0	0	2	2	0	0	0	0	0	0	0	0	0	0	0	0	0
290327	Barrocas/BA		1		2										1				
230205	Barroquinha/CE	0	0	0	0	0	0	0	0	0	1	0	0	0	0	0	0	0	0
220155	Bela Vista do Piauí/PI	0	0	0	0	0	0	0	0	0	0	0	0	0	0	0	0	0	0
240160	Bento Fernandes/RN	0	0	0	0	1	0	0	0	0	0	0	0	0	0	0	0	0	0
260180	Betânia/PE	0	0	0		1	0	0	0	0	0	2	0	0	0	0	0	0	0
230240	Boa Viagem/CE																		
270100	Boca da Mata/AL	0	0	0	0	0	0	0	0	0	0	0	0	0	0	0	0	0	0
240165	Bodó/RN	0	0	0	1	0	0	0	0	0	1	1	0	0	0	0	0	0	0
240170	Bom Jesus/RN																		
290395	Bom Jesus da Serra/BA	0	0	0	0	0	0	0	0	0	0	0	0	0	0	0	0	0	0
290400	Boninal/BA	0	0	0	0	0	0	0	0	0	0	0	0	0	0	0	0	0	0
280067	Boquim/SE			1									1	1					
260250	Brejinho/PE																		
260260	Brejo da Madre de Deus/PE	0	0	0	1	1	0	0	0	0	0	0	1	0	0	0	0	0	0
230250	Brejo Santo/CE	0	0	1	0	0	10	0	0	0	0	0	0	0	4	0	0	0	0
290450	Brotas de Macaúbas/BA						1												
290460	Brumado/BA	0	0	0	0	0	0	0	0	0	0	0	0	0	0	0	0	0	0
210230	Buriti Bravo/MA	0	0	0	0	3	0	0	0	0	0	0	0	0	0	0	0	0	
260290	Cabo de Santo Agostinho/PE	0	0	0	3	0	2	0	0	1	0	0	0	0	0	0	0	0	0
290515	Caetanos/BA	0	1	0	0	2	0	0	0	0	0	0	0	0	0	0	0	0	0
290520	Caetité/BA	3			5			0			0			0			0		
240185	Caiçara do Norte/RN	0	0	0	0	0	0	0	0	0	1	0	0	0	0	0	0	0	0
240200	Caicó/RN	3	0	1	0	0	2	0	0	2	0	0	4	0	0	0	0	0	0

**TABELA Co04a - INFORMAÇÕES SOBRE VEÍCULOS DE AGENTES PÚBLICOS
NA COLETA DE RESÍDUOS SÓLIDOS DOMICILIARES E PÚBLICOS**

ANO DE
REFERÊNCIA
2011

Código	Município Nome/UF	Quantidade de veículos de agentes públicos, por idade, em anos																	
		Caminhão compactador			Cam. bascul. carroceria ou baú			Caminhões poliguindaste			Trator agrícola com reboque			Tração animal			Embarcações		
		Até 5	6 a 10	Mais de 10	Até 5	6 a 10	Mais de 10	Até 5	6 a 10	Mais de 10	Até 5	6 a 10	Mais de 10	até 5	6 a 10	Mais de 10	até 5	6 a 10	Mais de 10
		Unidade	Unidade	Unidade	Unidade	Unidade	Unidade	Unidade	Unidade	Unidade	Unidade	Unidade	Unidade	Unidade	Unidade	Unidade	Unidade	Unidade	Unidade
		Co054	Co055	Co056	Co063	Co064	Co065	Co072	Co073	Co074	Co081	Co082	Co083	Co090	Co091	Co092	Co155	Co156	Co157
REGIÃO NORDESTE																			
250370	Cajazeiras/PB	0	3	0	0	0	3	0	0	1	0	0	1	0	0	0	0	0	0
220207	Cajazeiras do Piauí/PI	0	0	0	0	0	0	0	0	0	1	0	0	0	0	0	0	0	0
220209	Caldeirão Grande do Piauí/PI	0	0	0	0	0	0	0	0	0	1	0	0	0	0	0	0	0	0
290560	Camacan/BA	1	0	1	2	0	1	0	0	1	0	0	0	0	0	0	0	0	0
290570	Camaçari/BA	3	0	3	0	0	5	0	0	4	0	0	0	0	0	0	1	0	0
260350	Camocim de São Félix/PE				1		1												
250400	Campina Grande/PB	0	0	0	1	0	0	1	0	0	0	0	0	0	0	0	0	0	0
270140	Campo Alegre/AL	0	0	0	0	0	7	0	0	0	0	0	1	0	0	0	0	0	8
290600	Campo Formoso/BA																		
220220	Campo Maior/PI	0	0	0	0	0	0	0	0	0		2	0	0	0	0	0	0	0
290650	Candeias/BA						2						2						
290660	Candiba/BA	1			0	0	3												
240220	Canguaretama/RN	0	0	0	2	10	12	0	0	0	0	0	1	0	0	0	0	0	0
280120	Canindé de São Francisco/SE			1									1						
270170	Capela/AL	0	0	0	0	0	1	0	0	0	0	0	1	0	0	0	0	0	0
290687	Capim Grosso/BA																		
240230	Caraúbas/RN																		
290690	Caravelas/BA	0	0	0	1	0	1	0	0	0	2	0	0	0	0	0	0	0	0
290700	Cardeal da Silva/BA	0	0	0	0	0	0	0	0	0	0	1	0	0	0	0			
290710	Carinhanha/BA																		
230310	Cariré/CE																		
230320	Caririçu/CE												1						
230330	Cariús/CE	0	0	0	0	0	0	0	0	0	0	0	0	0	0	0	0	0	0
240240	Carnaúba dos Dantas/RN	0	0	0	0	0	1	0	0	0	0	0	0	0	0	0	0	0	0
230340	Carnaubal/CE																		
220260	Castelo do Piauí/PI	1	0	0	0	2	3	0	0	0	0	0	0	0	0	0	0	0	0
290730	Castro Alves/BA	0	0	0	0	5	1	0	0	0	0	1	0	0	0	1	0	0	0
290750	Catu/BA	0	0	0	0	0	0	0	0	0	0	0	0	0	0	0	0	0	0
250435	Caturité/PB	0	0	0	0	0	1	0	0	0	0	0	0	0	0	0	0		0
230370	Caucaia/CE	4			27			1			2			0			0		
210300	Caxias/MA	1	0	0	0	0	0	0	0	0	0	0	0	0	0	0	0	0	0
260430	Cedro/PE																		
240270	Cerro Corá/RN													2					

**TABELA Co04a - INFORMAÇÕES SOBRE VEÍCULOS DE AGENTES PÚBLICOS
NA COLETA DE RESÍDUOS SÓLIDOS DOMICILIARES E PÚBLICOS**

ANO DE
REFERÊNCIA
2011

Município		Quantidade de veículos de agentes públicos, por idade, em anos																	
		Caminhão compactador			Cam. bascul. carroceria ou baú			Caminhões poliguindaste			Trator agrícola com reboque			Tração animal			Embarcações		
Código	Nome/UF	Até 5	6 a 10	Mais de 10	Até 5	6 a 10	Mais de 10	Até 5	6 a 10	Mais de 10	Até 5	6 a 10	Mais de 10	até 5	6 a 10	Mais de 10	até 5	6 a 10	Mais de 10
		Unidade	Unidade	Unidade	Unidade	Unidade	Unidade	Unidade	Unidade	Unidade	Unidade	Unidade	Unidade	Unidade	Unidade	Unidade	Unidade	Unidade	Unidade
REGIÃO NORDESTE		Co054	Co055	Co056	Co063	Co064	Co065	Co072	Co073	Co074	Co081	Co082	Co083	Co090	Co091	Co092	Co155	Co156	Co157
290770	Chorrochó/BA	1																	
290790	Cipó/BA	0	0	0	0	0	0	0	0	0	0	0	0	0	0	0	0	0	0
290800	Coaraci/BA	0	0	0	0	0	1	0	0	0	0	0	0	0	0	0	0	0	0
210330	Codó/MA																		
250460	Conde/PB	0	0	0	0	1	0	0	0	0	0	2	0	0	0	0	0	0	0
250470	Congo/PB	0	0	0	0	0	0	0	0	0	0	1	1	1	0	0	0	0	0
240280	Coronel Ezequiel/RN																		
240290	Coronel João Pessoa/RN																		
290920	Coronel João Sá/BA	0	0	0	1	0	0	0	0	0	1	0	0	0	0	0	0	0	0
260480	Cortês/PE	0	0	0	0	0	1	0	0	0	0	0	0	0	0	0	0	0	0
290940	Cotegipe/BA	2																	
230420	Crato/CE	0	0	2	0	0	0	0	0	0	0	0	0	0	0	0	0	0	0
230423	Croatá/CE	0	0	0	0	0	0	0	0	0	0	0	0	0	0	0	0	0	0
230425	Cruz/CE	0	0	0	0	0	0	0	0	0	0	0	0	0	1	0	0	0	0
240300	Cruzeta/RN	0	0	0	1	0	0	0	0	0	1	1	1	0	0	0	0	0	0
280190	Cumbe/SE	1																	
290990	Curaçá/BA	1																	
240310	Currais Novos/RN	0	0	0	0	0	0	0	0	0	1	0	0	0	0	0	0	0	0
250530	Curral Velho/PB																		
210370	Cururupu/MA	0	0	0	1	0	1	0	0	0	0	1	0	8	0	0	0	0	0
270240	Delmiro Gouveia/AL	4	0	0	4	10	0	1	0	0	0	0	0	0	0	0	0	0	0
291020	Dom Macedo Costa/BA	0	0	0	0	0	0	0	0	0	0	0	0	0	0	0	0	0	0
240330	Encanto/RN	0	0	0	0	0	1	0	0	0	1	1	0	0	0	0	0	0	0
250600	Esperança/PB																		
240360	Extremoz/RN	1																	
230430	Farias Brito/CE	0	0	0	0	0	0	0	0	0	0	0	0	0	0	0	0	0	0
291075	Fátima/BA	0	0	0	0	0	0	0	0	0	0	0	0	0	0	0	0	0	0
291077	Feira da Mata/BA	1																	
291080	Feira de Santana/BA	2																	
240375	Fernando Pedroza/RN																		
260550	Ferreiros/PE	0	0	0	0	0	1	0	0	0	0	0	2	0	0	0	0	0	0
220380	Flores do Piauí/PI	0	0	0	0	0	0	0	0	0	0	0	0	0	0	0	0	0	0
291100	Floresta Azul/BA	0	0	0	0	0	1	0	0	0	0	0	0	0	0	0	0	0	0

TABELA Co04a - INFORMAÇÕES SOBRE VEÍCULOS DE AGENTES PÚBLICOS
NA COLETA DE RESÍDUOS SÓLIDOS DOMICILIARES E PÚBLICOS

ANO DE
REFERÊNCIA
2011

Município		Quantidade de veículos de agentes públicos, por idade, em anos																	
		Caminhão compactador			Cam. bascul. carroceria ou baú			Caminhões poliguindaste			Trator agrícola com reboque			Tração animal			Embarcações		
		Até 5	6 a 10	Mais de 10	Até 5	6 a 10	Mais de 10	Até 5	6 a 10	Mais de 10	Até 5	6 a 10	Mais de 10	até 5	6 a 10	Mais de 10	até 5	6 a 10	Mais de 10
		Unidade	Unidade	Unidade	Unidade	Unidade	Unidade	Unidade	Unidade	Unidade	Unidade	Unidade	Unidade	Unidade	Unidade	Unidade	Unidade	Unidade	Unidade
Código	Nome/UF	Co054	Co055	Co056	Co063	Co064	Co065	Co072	Co073	Co074	Co081	Co082	Co083	Co090	Co091	Co092	Co155	Co156	Co157
REGIÃO NORDESTE																			
230435	Forquilha/CE																2		
230440	Fortaleza/CE				3			6											
240390	Francisco Dantas/RN																		
220430	Fronteiras/PI		1	0	0	1	0	0	0	0	1	0	0	0	0	0	0	0	0
240400	Frutuoso Gomes/RN		0	0	0	0	0	0	0	0	1	1	0	0	0	0	0	0	0
230460	General Sampaio/CE					2											1		
291130	Gentio do Ouro/BA							1											
220440	Gilbués/PI																		
260620	Goiana/PE		0	0	0	4	1	0	0	0	0	0	1	0	0	0	0	0	0
240420	Goianinha/RN		0	0	0	0	0	0	0	0	0	0	0	0	0	0	0	0	0
291150	Gongogi/BA		0	0	0			2			0	0	0	0	0	0	0	0	0
260640	Gravatá/PE																		
291185	Heliópolis/BA		0	0	0	1	0	0	0	0	0	0	0	0	0	0	0	0	0
230520	Hidrolândia/CE																		
210500	Humberto de Campos/MA						1						1						
291240	Ibipeba/BA		1	0	0	2	0	0	0	0	1	0	0	1	0	0	0	0	0
230535	Icapuí/CE																		
230540	Icó/CE		0	0	0	0	0	0	0	0	0	0	0	0	0	0	0	0	0
240460	Ielmo Marinho/RN						1						1						
270310	Igaci/AL		0	0	0	1	2	1	0	0	0	0	3	3	0	0	0	0	0
291340	Igaporã/BA		1	1	1	1	1				1	1	1	0	0	0	0	0	0
210530	Imperatriz/MA		0	0	0	0	0	0	0	0	0	0	0	0	0	0	0	0	0
260710	Ingazeira/PE		0	0	0	0	1	0	0	0	0	1	0	0	0	0	0	0	0
291400	Ipirá/BA																		
240480	Ipueira/RN		0	0	0	0	0	1	0	0	1	0	0	0	0	0	0	0	0
291440	Iraquara/BA		0	0	0												3		
291460	Irecê/BA																		
291470	Itaberaba/BA						4												
291480	Itabuna/BA		0	0	0	0	0	1	0	0	0	0	0	0	0	0	0	0	0
291490	Itacaré/BA																		
291510	Itagi/BA		0	0	0	0	0	0	0	0	1	0	0	0	0	0	0	0	0
230620	Itaíba/CE		0	0	0	0	1	1	0	0	0	0	1	0	0	0	0	0	0
230625	Itaitinga/CE		0	0	0	0	0	0	0	0	0	0	0	0	0	0	0	0	0

**TABELA Co04a - INFORMAÇÕES SOBRE VEÍCULOS DE AGENTES PÚBLICOS
NA COLETA DE RESÍDUOS SÓLIDOS DOMICILIARES E PÚBLICOS**

ANO DE
REFERÊNCIA
2011

Município		Quantidade de veículos de agentes públicos, por idade, em anos																	
		Caminhão compactador			Cam. bascul. carroceria ou baú			Caminhões poliguindaste			Trator agrícola com reboque			Tração animal			Embarcações		
		Até 5	6 a 10	Mais de 10	Até 5	6 a 10	Mais de 10	Até 5	6 a 10	Mais de 10	Até 5	6 a 10	Mais de 10	até 5	6 a 10	Mais de 10	até 5	6 a 10	Mais de 10
		Unidade	Unidade	Unidade	Unidade	Unidade	Unidade	Unidade	Unidade	Unidade	Unidade	Unidade	Unidade	Unidade	Unidade	Unidade	Unidade	Unidade	Unidade
Código	Nome/UF	Co054	Co055	Co056	Co063	Co064	Co065	Co072	Co073	Co074	Co081	Co082	Co083	Co090	Co091	Co092	Co155	Co156	Co157
REGIÃO NORDESTE																			
240485	Itajá/RN																		
260765	Itambé/PE																		
210540	Itapecuru Mirim/MA	0	0	0	0	0	0	0	0	0	0	0	0	0	0	0	0	0	0
291640	Itapetinga/BA	0	0	0	0	0	1	0	0	0	0	0	0	0	0	0	0	0	0
291650	Itapicuru/BA																		
230640	Itapipoca/CE																		
260775	Itapissuma/PE						1												
280320	Itaporanga d Ajuda/SE	0	0	0	0	0	0	0	0	0	0	0	0	0	0	0	0	0	0
291680	Itarantim/BA	0	0	0	0	0	2	0	0	0	0	0	0	0	0	0	0	0	0
210542	Itinga do Maranhão/MA	0	0	0	0	0	0	0	0	0	0	0	0	0	0	0	0	0	0
291690	Itiruçu/BA						2												
260790	Jaboatão dos Guararapes/PE	0	0	0	0	0	0	0	0	0	0	0	0	0	0	0	0	0	0
240500	Jaçaná/RN	0	0	0	0	0	0	0	0	0	2	1	1	0	0	0	0	0	0
291740	Jacaraci/BA	0	0	0	1	0	0	0	0	0	0	0	0	0	0	0	0	0	0
291750	Jacobina/BA	0	0	0	0	5	0	0	0	0	0	0	0	0	0	0	0	0	0
270350	Jacuípe/AL	0	0	0	0	0	0	0	0	0	0	0	1	0	0	0	0	0	0
291760	Jaguaquara/BA	0	0	0	0	0	22	0	0	0	1	0	0	0	0	0	0	0	0
291790	Jandaira/BA						1												
240540	Japi/RN																		
240560	Jardim de Piranhas/RN	0	0	0	2	0	1	0	0	0	0	1	1	0	0	0	0	0	0
210545	Jatobá/MA	0	0	0	0	0	1	0	0	0	0	0	0	0	0	0	0	0	0
260805	Jatobá/PE	0	0	0	0	2	0	0	0	0	0	0	0	0	0	0	0	0	0
291810	Jeremoabo/BA	0	0	0	2	0	0	0	0	0	0	0	0	0	0	0	0	0	0
291830	Jitaúna/BA	0	0	0	2	0	0	0	0	0	0	0	0	0	0	0	0	0	0
240580	João Câmara/RN	0	0	0	0	0	0	0	0	0	0	0	0	0	0	0	0	0	0
250750	João Pessoa/PB	0	0	0		3		0	1	0	0	0	2	0	0	0	0		2
220545	Joca Marques/PI																		
240600	José da Penha/RN	0	0	0	0	0	1	0	0	0	0	0	0		0	0	0	0	0
230730	Juazeiro do Norte/CE	2	0	0	0	1	0	0	0	0	0	0	0	0	0	0	0	0	
210565	Junco do Maranhão/MA	0	0	0	1	0	0	0	0	0	0	1	0	0	0	0	0	0	0
250790	Juripiranga/PB	0	0	0	1	0	0	0	0	0	1	0	0	0	0	0	0	0	0
291860	Jussiapé/BA	0	0	0	0	2	0	0	0	0	0	0	0	0	0	0	0	0	0
291870	Lafaiete Coutinho/BA						1	1											

**TABELA Co04a - INFORMAÇÕES SOBRE VEÍCULOS DE AGENTES PÚBLICOS
NA COLETA DE RESÍDUOS SÓLIDOS DOMICILIARES E PÚBLICOS**

ANO DE
REFERÊNCIA
2011

Município		Quantidade de veículos de agentes públicos, por idade, em anos																	
		Caminhão compactador			Cam. bascul. carroceria ou baú			Caminhões poliguindaste			Trator agrícola com reboque			Tração animal			Embarcações		
Código	Nome/UF	Até 5	6 a 10	Mais de 10	Até 5	6 a 10	Mais de 10	Até 5	6 a 10	Mais de 10	Até 5	6 a 10	Mais de 10	até 5	6 a 10	Mais de 10	até 5	6 a 10	Mais de 10
		Unidade	Unidade	Unidade	Unidade	Unidade	Unidade	Unidade	Unidade	Unidade	Unidade	Unidade	Unidade	Unidade	Unidade	Unidade	Unidade	Unidade	Unidade
REGIÃO NORDESTE		Co054	Co055	Co056	Co063	Co064	Co065	Co072	Co073	Co074	Co081	Co082	Co083	Co090	Co091	Co092	Co155	Co156	Co157
280350	Lagarto/SE																		
240620	Lagoa d Anta/RN	0	0	0	0	0	2	0	0	0	0	0	2	0	0	0	0	0	0
240630	Lagoa de Pedras/RN																		
210592	Lagoa do Mato/MA	0	0	0	0	0	1	0	0	0	0	0	0	0	0	0	0	0	0
220559	Lagoa do Sítio/PI	0	0	0	1	0	0	0	0	0	2	0	0	0	0	0	0	0	0
260875	Lagoa Grande/PE												1						
240650	Lagoa Nova/RN	0	0	0	0	0	2	0	0	0	2	2	1	0	0	0	0	0	0
291900	Lajedinho/BA	0	0	0	0	0	1	0	0	0	0	0	0	0	0	0	0	0	0
291915	Lapão/BA			1			1						1						
291920	Lauro de Freitas/BA	0	0	1	0	0	2	0	0	0	0	0	0	0	0	0	0	0	0
291930	Lençóis/BA	1	0	0	2	0	0	0	0	0	0	0	0	0	0	0	0	0	0
291940	Licínio de Almeida/BA	0	0	0	0	0	2	0	0	0	0	0	1	0	0	1	0	0	0
250850	Livramento/PB	0	0	0	0	0	0	0	0	0	0	0	1	0	0	0	0	0	0
291950	Livramento de Nossa Senhora/BA	0	1	0	0	0	2	0	0	0	0	0	0	0	2	0	0	0	0
240690	Lucrécia/RN	0	0	0	0	0	0	0	0	0	0	0	0	0	0	0	0	0	0
291955	Luis Eduardo Magalhães/BA																		
240700	Luis Gomes/RN	0	0	0	2	0	0	0	0	0	2	0	0	0	0	0	0	0	0
270430	Maceió/AL	0	0	2	0	0	1	0	0	0	0	1	0	0	0	0	0	0	0
291990	Macururé/BA	0	0	0	1	0	0	0	0	0	1	0	0	0	0	0	0	0	0
250870	Mãe D Água/PB	0	0	0	0	0	0	0	0	0	0	0	1	0	2	0	0	0	0
292010	Mairi/BA																		
270440	Major Isidoro/AL	0	0	0	3	0	0	0	0	0	1	0	0	0	0	0	0	0	0
220590	Manoel Emídio/PI						1						1						
230765	Maracanaú/CE	0	0	0	0	0	0	0	0	0	0	0	0	0	0	0	0	0	0
292060	Maragogipe/BA	2									1			1					
260920	Maraial/PE	0	0	0	1	0	0	0	0	0	2	0	0	0	0	0	0	0	0
230770	Maranguape/CE	0	0	0	0	0	2	0	0	0	0	0	0	0	0	0	0	0	0
220600	Marcos Parente/PI						2												2
240740	Martins/RN	0	0	0	0	0	2	0	0	0	0	0	1	0	0	0	0	0	0
230800	Massapê/CE	0	0	0	0	0	0	0	0	0	0	0	1	0	0	0	0	0	0
292100	Mata de São João/BA	6			2						3						1		
210663	Matões do Norte/MA	0	0	0	0	0	3	0	0	0	0	0	0	0	0	0	0	0	0
270520	Messias/AL	0	0	0	0	0	1	0	0	0	0	0	1	0	0	0	0	0	0

**TABELA Co04a - INFORMAÇÕES SOBRE VEÍCULOS DE AGENTES PÚBLICOS
NA COLETA DE RESÍDUOS SÓLIDOS DOMICILIARES E PÚBLICOS**

ANO DE
REFERÊNCIA
2011

Município		Quantidade de veículos de agentes públicos, por idade, em anos																	
		Caminhão compactador			Cam. bascul. carroceria ou baú			Caminhões poliguindaste			Trator agrícola com reboque			Tração animal			Embarcações		
Código	Nome/UF	Até 5	6 a 10	Mais de 10	Até 5	6 a 10	Mais de 10	Até 5	6 a 10	Mais de 10	Até 5	6 a 10	Mais de 10	até 5	6 a 10	Mais de 10	até 5	6 a 10	Mais de 10
		Unidade	Unidade	Unidade	Unidade	Unidade	Unidade	Unidade	Unidade	Unidade	Unidade	Unidade	Unidade	Unidade	Unidade	Unidade	Unidade	Unidade	Unidade
REGIÃO NORDESTE		Co054	Co055	Co056	Co063	Co064	Co065	Co072	Co073	Co074	Co081	Co082	Co083	Co090	Co091	Co092	Co155	Co156	Co157
240760	Messias Targino/RN	0	0	0	0	0	0	0	0	0	0	2	0	0	0	0	0	0	0
230830	Milagres/CE																		
220635	Milton Brandão/PI					1													
210670	Mirador/MA	0	0	0	0	1	0	0	0	0	0	1	1	0		0	0	0	0
260930	Mirandiba/PE	0	0	0	0	0	3	0	0	0	0	0	1	0	2	0	0	0	0
292145	Mirante/BA	1	0	0	0	0	0	0	0	0	0	0	0	0	0	0	0	0	0
220640	Monsenhor Gil/PI											1							
230860	Monsenhor Tabosa/CE																		
250960	Monte Horebe/PB	0	0	0	0	0	0	0	0	0	0	0	0	0	0	0	0	0	0
220667	Morro do Chapéu do Piauí/PI																		
240800	Mossoró/RN	0	0	0	0	0	17	0	1	0	0	0	1	0	0	0	0	0	0
292190	Mucugê/BA					1													
230910	Mulungu/CE																		
292220	Muniz Ferreira/BA	0	0	0	0	2	0	0	0	0	0	0	0	0	0	0	0	0	0
292230	Muritiba/BA	0	1	0	0	2	1	0	0	0	0	0	0	0	0	0	0	0	0
240810	Natal/RN	0	0	0	0	0	0	0	0	0	0	0	0	0	0	0	0	0	0
260950	Nazaré da Mata/PE	0	0	1	0	0	6	0	0	0	0	0	1	0	0	0	0	0	0
240820	Nísia Floresta/RN	0	0	0	0	0	0	0	0	0	0	0	0	0	0	0	0	0	0
292265	Nordestina/BA	0	0	0	1	0	0	0	0	0	1	0	0	0	0	0	0	0	0
280445	Nossa Senhora Aparecida/SE				1							1			2				
220675	Nossa Senhora de Nazaré/PI	0	0	0	0	0	1	0	0	0	0	0	1	0	0	0	0	0	0
280480	Nossa Senhora do Socorro/SE											1			23				
292300	Nova Viçosa/BA	0	0	0	0	0	0	0	0	0	0	0	0	0	0	0	0	0	0
230945	Ocara/CE	0	0	0	0	0	3	0	0	0	0	0	1	0	0	0	0	0	0
251040	Olho D ÁGUA/PB	1	0	0	0	0	0	0	0	0	0	0	0	0	0	0	0	0	0
270570	Olho D ÁGUA das Flores/AL	0	0	0	0	0	0	0	0	0	0	0	1	0	0	0	0	0	0
260960	Olinda/PE	0	0	0	0	0	0	0	0	0	0	0	0	0	0	0	0	0	0
292310	Olindina/BA																		
260970	Orobó/PE	0	0	0	0	1	0	0	0	0	1	1	0	0	0	0	0	0	0
270610	Ouro Branco/AL	0	0	0	0	0	0	0	0	0	1	0	0	7	0	0	0	0	0
230970	Pacatuba/CE	0	0	3	0	2	0	0	0	0	0	0	0	0	0	0	0	0	0
280490	Pacatuba/SE																		
231025	Paraipaba/CE	0	0	0	0	0	0	0	0	0	0	0	0	0	0	0	0	0	0

**TABELA Co04a - INFORMAÇÕES SOBRE VEÍCULOS DE AGENTES PÚBLICOS
NA COLETA DE RESÍDUOS SÓLIDOS DOMICILIARES E PÚBLICOS**

ANO DE
REFERÊNCIA
2011

Município		Quantidade de veículos de agentes públicos, por idade, em anos																	
		Caminhão compactador			Cam. bascul. carroceria ou baú			Caminhões poliguindaste			Trator agrícola com reboque			Tração animal			Embarcações		
		Até 5	6 a 10	Mais de 10	Até 5	6 a 10	Mais de 10	Até 5	6 a 10	Mais de 10	Até 5	6 a 10	Mais de 10	até 5	6 a 10	Mais de 10	até 5	6 a 10	Mais de 10
		Unidade	Unidade	Unidade	Unidade	Unidade	Unidade	Unidade	Unidade	Unidade	Unidade	Unidade	Unidade	Unidade	Unidade	Unidade	Unidade	Unidade	Unidade
Código	Nome/UF	Co054	Co055	Co056	Co063	Co064	Co065	Co072	Co073	Co074	Co081	Co082	Co083	Co090	Co091	Co092	Co155	Co156	Co157
REGIÃO NORDESTE																			
231030	Parambu/CE	0	0	0	0	0	0	0	0	0	0	0	0	0	0	0	0	0	0
292360	Paramirim/BA			1				2			0			0		0			0
240890	Parellhas/RN	0	0	0	0	0	5	0	0	0	0	0	2	0	0	0	0	0	0
292380	Paripiranga/BA	0	0	0	0	0	0	0	0	0	0	0	0	0	0	0	0	0	0
220770	Parnaíba/PI	0	0	0	0	0	0	0	0	0	0	0	0	0	0	0	0	0	0
240325	Parnamirim/RN													3					
251080	Patos/PB	4		1				2	0			0		0			0		
240940	Pau dos Ferros/RN	0	1	0	0	4	0	0	0	0	0	1	0	0	0	0	0	0	0
220780	Paulistana/PI						2	1											
292400	Paulo Afonso/BA	4	0	0		0	0												
240950	Pedra Grande/RN	0	0	0	1	0	0	0	0	0	2	0	0	0	0	0	0	0	0
251110	Pedra Lavrada/PB	0	0	0	0	0	0	0	0	0	0	0	0	0	0	0	0	0	0
240960	Pedra Preta/RN																		
292420	Pedro Alexandre/BA	0	0	0	1	0	0	0	0	0	0	0	0	0	0	0	0	0	0
240980	Pedro Velho/RN																		
231070	Pentecoste/CE	0	0	0	0	0	0	0	0	0	0	0	0	0	0	0	0	0	0
251140	Picuí/PB	0	0	0	0	0	0	0	0	0	0	0	2	0	0	0	0	0	0
251150	Pilar/PB	0	0	0	1	0	0	0	0	0	1	0	1	0	0	0	0	0	0
241000	Pilões/RN																		
251160	Pilões/PB																		
292450	Pindai/BA	0	0	0					0	0	0	0	0	0	0	0	0	0	0
231085	Pindoretama/CE			1				4						1					
210860	Pinheiro/MA	0	0	0	0	0	8	0	2	0	0	0	0	0	0	0	0	0	0
231090	Piquet Carneiro/CE	0	0	0	0	0	0	0	0	0	0	0	1	0	0	0	0	0	0
251180	Pirpirituba/PB												1						
251207	Poço de José de Moura/PB	0	0	0	0	0	1	0	0	0	0	0	0	0	0	0	0	0	0
280540	Poço Redondo/SE																		
251210	Pombal/PB	0	0	2	0	0	1	0	0	0	0	0	1	0	0	0	0	0	0
241020	Portalegre/RN	0	0	0	1	1	0	0	0	0	0	1	0	0	0	0	0	0	0
280560	Porto da Folha/SE	0	0	0	0	3	0	0	0	0	0	1	0	0	15	0	0	0	0
241025	Porto do Mangue/RN																		
292560	Presidente Dutra/BA	0	0	0	0	0	1	0	0	0	2	0	1	0	0	0	0	0	0
292570	Presidente Jânio Quadros/BA	0	0	0	0	0	1	0	0	0	0	0	1	0	0	0	0	0	0

**TABELA Co04a - INFORMAÇÕES SOBRE VEÍCULOS DE AGENTES PÚBLICOS
NA COLETA DE RESÍDUOS SÓLIDOS DOMICILIARES E PÚBLICOS**

ANO DE
REFERÊNCIA
2011

Município		Quantidade de veículos de agentes públicos, por idade, em anos																				
		Caminhão compactador			Cam. bascul. carroceria ou baú			Caminhões poliguindaste			Trator agrícola com reboque			Tração animal			Embarcações					
Código	Nome/UF	Até 5	6 a 10	Mais de 10	Até 5	6 a 10	Mais de 10	Até 5	6 a 10	Mais de 10	Até 5	6 a 10	Mais de 10	até 5	6 a 10	Mais de 10	até 5	6 a 10	Mais de 10			
		Unidade	Unidade	Unidade	Unidade	Unidade	Unidade	Unidade	Unidade	Unidade	Unidade	Unidade	Unidade	Unidade	Unidade	Unidade	Unidade	Unidade	Unidade			
REGIÃO NORDESTE		Co054	Co055	Co056	Co063	Co064	Co065	Co072	Co073	Co074	Co081	Co082	Co083	Co090	Co091	Co092	Co155	Co156	Co157			
292575	Presidente Tancredo Neves/BA	0	0	0	0	1	1	0	0	0	0	0	0	0	0	0	0	0	0			
261140	Primavera/PE	0	0	0	1	0	2	0	0	0	0	1	0	0	0	0	0	0	0			
220865	Queimada Nova/PI	1																				
292590	Quijingue/BA	0	0	0	1	0	1	0	0	0	0	0	0	0	0	0	0	0	0			
251260	Quixabá/PB																					
292593	Quixabeira/BA	0	0	0	2	0	2	0	0	0	0	0	0	3	0	0	0	0	0			
241060	Rafael Godeiro/RN																					
261160	Recife/PE	0	0	0	0	0	5	0		1	0	0	0	0	0	0	0	0	0			
241070	Riacho da Cruz/RN	1	2																			
241080	Riacho de Santana/RN	0	0	0	0	0	0	0	0	0	1	0	0	0	0	0	0	0	0			
280600	Ribeirópolis/SE	0	0	0	1	0	0	0	0	0	0	0	1	0	0	0	0	0	0			
292690	Rio do Pires/BA	2																				
261190	Rio Formoso/PE				1															1		
270770	Rio Largo/AL																					
292700	Rio Real/BA	0	0	0	0	0	0	0	0	0	0	0	0	0	0	0	0	0	0			
251290	Rio Tinto/PB	0	0	0	0	0	4	0	0	0	1	0	0	0	0	0	0	0	0			
292710	Rodelas/BA	0	0	0	0	0	0	0	0	0	1	0	0	0	0	0	0	0	0			
241110	Ruy Barbosa/RN																					
292740	Salvador/BA																					
292750	Santa Bárbara/BA	0	0	0	0	0	5	0	0	0	0	0	0	0	0	0	0	0	5			
240933	Santa Maria/RN																					
292810	Santa Maria da Vitória/BA	0	2	0	0	10	4	0	0	0	0	0	0	0	0	0	0	0	0			
270800	Santana do Ipanema/AL	0	2	0	0	1	0	0	0	0	0	0	0	0	0	0	0	0	0			
241140	Santana do Matos/RN	0	0	0	0	1	0	0	0	0	0	1	0	0	0	0	0	0	0			
241142	Santana do Seridó/RN	0	0		0	0	1	0	0	0	0	2	0	0	0	0	0	0	0			
251370	Santa Rita/PB	0	0	0	3	0	0	0	0	0	0	0	0	0	0	0	0	0	0			
292840	Santa Rita de Cássia/BA	0	0	0	0	2	3	0	0	0	0	0	2	0	0	0	0	0	0			
292880	Santo Estêvão/BA	4	0	0	0	3	1	0	0	0	0	0	0	0	0	0	0	0	0			
241170	São Bento do Trairí/RN																					
261310	São Caitano/PE	0	0	0	0	0	0	0	0	0	0	0	0	0	0	0	0	0	0			
292890	São Desidério/BA	1	0	1																		
220960	São Félix do Piauí/PI	0	0	0	0	0	0	0	0	0	1	0	0	0	0	0	0	0	0			
251398	São Francisco/PB	0	0	0	0	0	0	0	0	0	1	0	0	0	0	0	0	0	0			

**TABELA Co04a - INFORMAÇÕES SOBRE VEÍCULOS DE AGENTES PÚBLICOS
NA COLETA DE RESÍDUOS SÓLIDOS DOMICILIARES E PÚBLICOS**

ANO DE
REFERÊNCIA
2011

Município		Quantidade de veículos de agentes públicos, por idade, em anos																	
		Caminhão compactador			Cam. bascul. carroceria ou baú			Caminhões poliguindaste			Trator agrícola com reboque			Tração animal			Embarcações		
Código	Nome/UF	Até 5	6 a 10	Mais de 10	Até 5	6 a 10	Mais de 10	Até 5	6 a 10	Mais de 10	Até 5	6 a 10	Mais de 10	até 5	6 a 10	Mais de 10	até 5	6 a 10	Mais de 10
		Unidade	Unidade	Unidade	Unidade	Unidade	Unidade	Unidade	Unidade	Unidade	Unidade	Unidade	Unidade	Unidade	Unidade	Unidade	Unidade	Unidade	Unidade
REGIÃO NORDESTE		Co054	Co055	Co056	Co063	Co064	Co065	Co072	Co073	Co074	Co081	Co082	Co083	Co090	Co091	Co092	Co155	Co156	Co157
220965	São Francisco de Assis do Piauí/PI	0	0	0	0	1	0	0	0	0	0	0	0	0	0	0	0	0	0
292920	São Francisco do Conde/BA	0	0	0	0	0	0	0	0	0	0	0	0	0	0	0	0	0	0
241190	São Francisco do Oeste/RN																		
292925	São Gabriel/BA	0	0	0	0	0	0	0	0	0	0	0	0	0	0	0	0	0	0
241200	São Gonçalo do Amarante/RN																		
220985	São João da Canabrava/PI	0	0	0	0	0	1	0	0	0	1	0	0	0	0	0	0	0	0
220995	São João da Varjota/PI	0	0	0	1	0	0	0	0	0	0	0	0	0	0	0	0	0	0
250070	São João do Rio do Peixe/PB	0	0	0	0	0	0	0	0	0	0	0	0	0	0	0	0	0	0
241210	São João do Sabugi/RN																		
211107	São João do Soter/MA					1													
241220	São José de Mipibu/RN																		
211120	São José de Ribamar/MA	0	0	0	0	0	0	0	0	0	0	0	0	0	0	0	0	0	0
251465	São José do Brejo do Cruz/PB	0	0	0	0	0	0	0	0	0	0	0	1	0	0	0	0	0	0
221005	São José do Divino/PI					2			0			0			0			0	
221020	São José do Piauí/PI	0	0	0	0	0	0	0	0	0	0	0	0	0	0	0	0	0	0
241240	São José do Seridó/RN																		
221030	São Julião/PI	0	0	0	0	0	0	0	0	0	0	0	0	0	0	0	0	0	0
261370	São Lourenço da Mata/PE																		
211130	São Luís/MA	41	0	0	22	0		2	0		0	0		0	0		0	0	
251490	São Mamede/PB	0	0	0	0	0	1	0	0	0	0	0	3	0	0	0	0	0	0
292940	São Miguel das Matas/BA	0	0	0	0	0	0	0	0	0	0	0	0	0	0	0	0	0	0
241255	São Miguel do Gostoso/RN	0	0	0	0	0	1	0	0	0	2	0	1	0	0	0	0	0	0
270860	São Miguel dos Campos/AL		3			6						2							
241260	São Paulo do Potengi/RN	0	0	0	0	0	0	0	0	0	0	0	0	0	0	0	0	0	0
241270	São Pedro/RN										1	1	2						
221050	São Pedro do Piauí/PI					1							1						
211160	São Raimundo das Mangabeiras/MA	0	0	0	6	0	0		0	0	2	0	0	0	0	0	0	0	0
292990	Seabra/BA	0	0	0	0	0	0	0	0	0	0	0	0	0	0	0	0	0	0
241320	Senador Georgino Avelino/RN																		
293010	Senhor do Bonfim/BA					1					2								
241330	Serra de São Bento/RN	0	0	0	2	0	0	0	0	0	2	0	0	0	0	0	0	0	0
293040	Serra Preta/BA						2						1			2			
241350	Serrinha/RN	0	0	0	0	1	0	0	0	0	0	0	0	0	0	0	0	0	0

**TABELA Co04a - INFORMAÇÕES SOBRE VEÍCULOS DE AGENTES PÚBLICOS
NA COLETA DE RESÍDUOS SÓLIDOS DOMICILIARES E PÚBLICOS**

ANO DE
REFERÊNCIA
2011

Município		Quantidade de veículos de agentes públicos, por idade, em anos																				
		Caminhão compactador			Cam. bascul. carroceria ou baú			Caminhões poliguindaste			Trator agrícola com reboque			Tração animal			Embarcações					
Código	Nome/UF	Até 5	6 a 10	Mais de 10	Até 5	6 a 10	Mais de 10	Até 5	6 a 10	Mais de 10	Até 5	6 a 10	Mais de 10	até 5	6 a 10	Mais de 10	até 5	6 a 10	Mais de 10			
		Unidade	Unidade	Unidade	Unidade	Unidade	Unidade	Unidade	Unidade	Unidade	Unidade	Unidade	Unidade	Unidade	Unidade	Unidade	Unidade	Unidade	Unidade			
REGIÃO NORDESTE		Co054	Co055	Co056	Co063	Co064	Co065	Co072	Co073	Co074	Co081	Co082	Co083	Co090	Co091	Co092	Co155	Co156	Co157			
293050	Serrinha/BA	2						0														
293060	Serrolândia/BA	0	0	0	1	0	1	0	0	0	0	0	0	0	1	0	0	0	0			
261410	Sertânia/PE	1	0	0	0	1	1	0	0	0	0	0	0	0	0	0	0	0	0			
241370	Sítio Novo/RN																					
231290	Sobral/CE	5	5	0	0	0	1	0	0	2	0	0	1				0	0	0			
251620	Sousa/PB	0	0	0	0	0	0	0	0	0	0	0	0	0	0	0	0	0	0			
293080	Souto Soares/BA	0	2				2	0	1				1	0	0							
241380	Taboleiro Grande/RN	0	0	0	0	0	0	0	0	0	1	1	0	1	0	0	0	0	0			
241390	Taipu/RN																					
293130	Tapiramutá/BA	0				0				0				0				0				
270910	Taquarana/AL	0	0	0	0	0	0	0	1	0	0	1	0	0	0	0	0	0	0			
261500	Taquaritinga do Norte/PE	2	0	0	1	2	0	0	0	0	0	2	0	0	1	0	0	0	0			
251670	Teixeira/PB																					
293135	Teixeira de Freitas/BA	23				1				1												
293150	Teofilândia/BA	1			2			1														
221100	Teresina/PI	0	0	0	0	0	0	0	0	0	0	0	0	0	0	0	0	0	0			
241105	Tibau/RN																					
241420	Tibau do Sul/RN	0	1	0	1	1	0	0	0	0	0	0	0	0	0	0	0	0	0			
241430	Timbaúba dos Batistas/RN																					
211220	Timon/MA	1	0	0	0	0	20	0	1	0	0	1	0	0	0	0	0	0	0			
241440	Touros/RN																					
231350	Trairi/CE	0	0	0	0	0	0	0	0	0	0	0	0	1	0	0	0	0	0			
293250	Una/BA	0	0	0	0	0	0	0	0	0	0	0	0	0	0	0	0	0	0			
241460	Upanema/RN	0	1	0	2	0	0	0	0	0	1	1	1	0	0	0	0	0	0			
293280	Utinga/BA																					
231395	Varjota/CE	0	0	0	0	0	0	0	0	0	0	0	0	0	0	0	0	0	0			
241470	Várzea/RN	0	0	0	0	0	0	0	0	0	1	0	0	0	0	0	0	0	0			
251710	Várzea/PB		0	0	0	0	1	0	0	0	0	7	0	0	0	0	0	0	0			
293317	Varzedo/BA	0	0	0	0	0	1	0	0	0	0	0	0	0	0	0	0	0	0			
241475	Venha-Ver/RN	1	1																			
241480	Vera Cruz/RN	1	0	0	0	1	2	0	0	0	1	0	0	0	0	0	0	0	0			
293320	Vera Cruz/BA	0	0	0	0	0	0	0	0	0	0	0	0	0	0	0	0	0	0			
261610	Verdejante/PE	0	0	0	0	0	2	0	0	0	0	0	0	0	0	0	0	0	0			

**TABELA Co04a - INFORMAÇÕES SOBRE VEÍCULOS DE AGENTES PÚBLICOS
NA COLETA DE RESÍDUOS SÓLIDOS DOMICILIARES E PÚBLICOS**

ANO DE
REFERÊNCIA
2011

Município		Quantidade de veículos de agentes públicos, por idade, em anos																	
		Caminhão compactador			Cam. bascul. carroceria ou baú			Caminhões poliguindaste			Trator agrícola com reboque			Tração animal			Embarcações		
		Até 5	6 a 10	Mais de 10	Até 5	6 a 10	Mais de 10	Até 5	6 a 10	Mais de 10	Até 5	6 a 10	Mais de 10	até 5	6 a 10	Mais de 10	até 5	6 a 10	Mais de 10
		Unidade	Unidade	Unidade	Unidade	Unidade	Unidade	Unidade	Unidade	Unidade	Unidade	Unidade	Unidade	Unidade	Unidade	Unidade	Unidade	Unidade	Unidade
Código	Nome/UF	Co054	Co055	Co056	Co063	Co064	Co065	Co072	Co073	Co074	Co081	Co082	Co083	Co090	Co091	Co092	Co155	Co156	Co157
REGIÃO NORDESTE																			
261620	Vertentes/PE		1		1		1												
261630	Vicência/PE	0	0	0	0	0	0	0	0	0	0	0	0	0	0	0	0	0	0
241490	Viçosa/RN						1						1						
270940	Viçosa/AL					1	3			1									
251720	Vieirópolis/PB						1												
241500	Vila Flor/RN	0	0	0	0	0	1	0	0	0	0	0	0	0	0	0	0	0	0
293330	Vitória da Conquista/BA	1			1	1							4						
261640	Vitória de Santo Antão/PE					4													
211300	Vitorino Freire/MA					5							1						
221170	Wall Ferraz/PI	0	0	0	0	0	0	0	0	0	1	0	0	0	0	0	0	0	0

TABELA Co04b
INFORMAÇÕES SOBRE VEÍCULOS DE AGENTES PRIVADOS NA COLETA DE RESÍDUOS
SÓLIDOS DOMICILIARES E PÚBLICOS

**TABELA Co04b - INFORMAÇÕES SOBRE VEÍCULOS DE AGENTES PRIVADOS
NA COLETA DE RESÍDUOS SÓLIDOS DOMICILIARES E PÚBLICOS**

ANO DE
REFERÊNCIA
2011

Código	Município Nome/UF	Quantidade de veículos de agentes privados, por idade, em anos																	
		Caminhão compactador			Cam. bascul. carroceria ou baú			Caminhões poliguindaste			Trator agrícola com reboque			Tração animal			Embarcações		
		Até 5	6 a 10	Mais de 10	Até 5	6 a 10	Mais de 10	Até 5	6 a 10	Mais de 10	Até 5	6 a 10	Mais de 10	até 5	6 a 10	Mais de 10	até 5	6 a 10	Mais de 10
		Unidade	Unidade	Unidade	Unidade	Unidade	Unidade	Unidade	Unidade	Unidade	Unidade	Unidade	Unidade	Unidade	Unidade	Unidade	Unidade	Unidade	Unidade
	REGIÃO NORDESTE	Co057	Co058	Co059	Co066	Co067	Co068	Co075	Co076	Co077	Co084	Co085	Co086	Co093	Co094	Co095	Co158	Co159	Co160
290020	Abaré/BA																		
220005	Acauã/PI	0	0	0	0	0	0	0	0	0	0	0	0	0	0	0	0	0	0
230030	Acopiara/CE			1			4												
290035	Adestina/BA					2													
260030	Agrestina/PE	1				3						2							
250010	Água Branca/PB	0	0	0	0	0	0	0	0	0	0	0		0	0	0	0	0	0
290040	Água Fria/BA																		
240040	Água Nova/RN	0	0	0	0	0	0	0	0	0									
220025	Alagoinha do Piauí/PI	0	0	0		2	0	0	0	0	0	0	0	0	0	0	0	0	0
290070	Alagoinhas/BA	5	1	1	0	0	4	0	0	0	0	0	0	0	0	0	0	0	0
210020	Alcântara/MA	0	0	0	0	0	0	0	0	0	0	0	0	0	0	0	0	0	0
250053	Alcantil/PB	0	0	0	0	0	0	0	0	0	0	0	0	0	0	0	0	0	0
240060	Almino Afonso/RN																		
230060	Altaneira/CE	0	0	0	0	1	0	0	0	0	0	0	0	0	0	0	0	0	0
220045	Alvorada do Gurguéia/PI	0	0	0	0	0	1	0	0	0	0	0	0	0	0	0	0	0	0
290100	Amargosa/BA																		
290110	Amélia Rodrigues/BA	0	0	1	0	0	3	0	0	0	0	0	0	0	0	0	0	0	0
290135	Andorinha/BA			1			1												
240080	Angicos/RN																		
290170	Antônio Cardoso/BA	0	0	0	0	0	0	0	0	0	0	0	0	0	0	0	0	0	0
240090	Antônio Martins/RN	0	0	0	0	1	0	0	0	0	0	0	0	0	0	0	0	0	0
250077	Aparecida/PB	0	0	0	0	0	0	0	0	0	0	0	0	0	0	0	0	0	0
280030	Aracaju/SE	28	0	0	3	4	41	3	0	0	0	0	0	6	0	0	0	0	0
290220	Aramari/BA																		
270030	Arapiraca/AL	0	0		0	0	0	0	0	0	0	0	0	0	0	0	0	0	0
250100	Araruna/PB	0	0	0	0	0	0	0	0	0	0	0	0	0	0	0	0	0	0
230140	Aratuba/CE	0	0	0	0	1	0	0	0	0	0	0	0	0	0	0	0	0	0
280040	Araúá/SE																		
240110	Areia Branca/RN	3																	
240120	Arês/RN	0	0	0	0	3	0	0	0	0	0	0	0	0	0	0	0	0	0
250135	Assunção/PB	0	0	0	0	0	0	0	0	0	0	0	0	0	0	0	0	0	0
220105	Assunção do Piauí/PI	0	0	0	0	0	0	0	0	0	0	1	0	0	0	0	0	0	0
240130	Augusto Severo/RN																		

**TABELA Co04b - INFORMAÇÕES SOBRE VEÍCULOS DE AGENTES PRIVADOS
NA COLETA DE RESÍDUOS SÓLIDOS DOMICILIARES E PÚBLICOS**

ANO DE
REFERÊNCIA
2011

Município		Quantidade de veículos de agentes privados, por idade, em anos																	
		Caminhão compactador			Cam. bascul. carroceria ou baú			Caminhões poliguindaste			Trator agrícola com reboque			Tração animal			Embarcações		
Código	Nome/UF	Até 5	6 a 10	Mais de 10	Até 5	6 a 10	Mais de 10	Até 5	6 a 10	Mais de 10	Até 5	6 a 10	Mais de 10	até 5	6 a 10	Mais de 10	até 5	6 a 10	Mais de 10
		Unidade	Unidade	Unidade	Unidade	Unidade	Unidade	Unidade	Unidade	Unidade	Unidade	Unidade	Unidade	Unidade	Unidade	Unidade	Unidade	Unidade	Unidade
REGIÃO NORDESTE		Co057	Co058	Co059	Co066	Co067	Co068	Co075	Co076	Co077	Co084	Co085	Co086	Co093	Co094	Co095	Co158	Co159	Co160
230170	Aurora/CE	0	0	0	3	1	0	0	0	0	0	0	0	0	0	0	0	0	0
290260	Baixa Grande/BA	0	1	0	0	1	0	0	0	0	0	0	0	0	0	0	0	0	0
220115	Baixa Grande do Ribeiro/PI	0	0	0	0	0	5	0	0	0	0	0	0	0	0	0	0	0	0
290265	Banzaê/BA	0	0	0	2	0	0	0	0	0	0	0	0	0	0	0	0	0	0
240145 Baraúna/RN																			
250153	Baraúna/PB	0	0	0	0	0	0	0	0	0	0	0	0	0	0	0	0	0	0
290270	Barra/BA		2	1															
220117 Barra D Alcântara/PI																			
290290	Barra do Choça/BA	2			1			0			0			1			0		
230195	Barreira/CE	0	0	0	0	0	0	0	0		0	0	0	0	0	0	0	0	0
290327 Barrocas/BA																			
230205	Barroquinha/CE	0	0	0	0	0	4	0	0	0	0	0	0	0	0	0	0	0	0
220155	Bela Vista do Piauí/PI	0	0	0	0	0	1	0	0	0	0	0	0	0	0	0	0	0	0
240160	Bento Fernandes/RN	0	0	0	0	0	0	0	0	0	0	0	0	0	0	0	0	0	0
260180	Betânia/PE	0	0	0	0	0	0	0	0	0	0	0	0	0	0	0	0	0	0
230240 Boa Viagem/CE																			
270100 Boca da Mata/AL																			
240165	Bodó/RN	0	0	0	0	0	0	0	0	0	0	0	0	0	0	0	0	0	0
240170 Bom Jesus/RN						2													
290395	Bom Jesus da Serra/BA	0	0	0		1	3	0	0	0	0	0	0	0	0	0	0	0	0
290400	Boninal/BA	0	0	0	0	0	3	0	0	0	0	0	0	0	0	0	0	0	0
280067 Boquim/SE							1												
260250 Brejinho/PE					1														
260260	Brejo da Madre de Deus/PE	0	0	0	0	9	0	0	0	0	0	0	0	0	0	0	0	0	0
230250	Brejo Santo/CE	0	0	0	0	0	0	0	0	0	0	0	0	0	0	0	0	0	0
290450 Brotas de Macaúbas/BA							2												
290460	Brumado/BA	0	4	0	0	1	0	0	1	0	0	0	0	0	0	0	0	0	0
210230	Buriti Bravo/MA	0	0	0	0	0	0	0	0	0	0	0	0	0	0	0	0	0	0
260290	Cabo de Santo Agostinho/PE	14	0	0	2	2	0	0	0	0	0	0	0	0	0	0	0	0	0
290515	Caetanos/BA	0	0	0	0	0	0	0	0	0	0	0	0	0	0	0	0	0	0
290520 Caetité/BA																			
240185	Caçara do Norte/RN	0	0	0	0	0	0	0	0	0	0	0	0	0	0	0	0	0	0
240200	Caicó/RN	0	0	0	0	2	0	0	0	0	0	0	0	0	0	0	0	0	0

**TABELA Co04b - INFORMAÇÕES SOBRE VEÍCULOS DE AGENTES PRIVADOS
NA COLETA DE RESÍDUOS SÓLIDOS DOMICILIARES E PÚBLICOS**

ANO DE
REFERÊNCIA
2011

Município		Quantidade de veículos de agentes privados, por idade, em anos																	
		Caminhão compactador			Cam. bascul. carroceria ou baú			Caminhões poliguindaste			Trator agrícola com reboque			Tração animal			Embarcações		
Código	Nome/UF	Até 5	6 a 10	Mais de 10	Até 5	6 a 10	Mais de 10	Até 5	6 a 10	Mais de 10	Até 5	6 a 10	Mais de 10	até 5	6 a 10	Mais de 10	até 5	6 a 10	Mais de 10
		Unidade	Unidade	Unidade	Unidade	Unidade	Unidade	Unidade	Unidade	Unidade	Unidade	Unidade	Unidade	Unidade	Unidade	Unidade	Unidade	Unidade	Unidade
REGIÃO NORDESTE		Co057	Co058	Co059	Co066	Co067	Co068	Co075	Co076	Co077	Co084	Co085	Co086	Co093	Co094	Co095	Co158	Co159	Co160
250370	Cajazeiras/PB	0	0	0	0	0	0	0	0	0	0	0	0	0	0	0	0	0	0
220207	Cajazeiras do Piauí/PI	0	0	0	0	0	0	0	0	0	0	0	0	0	0	0	0	0	0
220209	Caldeirão Grande do Piauí/PI	0	0	0	0	0	0	0	0	0	0	0	0	0	0	0	0	0	0
290560	Camacan/BA	0	0	0	0	0	0	0	0	0	0	0	0	0	0	0	0	0	0
290570	Camaçari/BA	12	0	0	3	0	0	1	0	0	0	0	0	0	0	0	0	0	0
260350	Camocim de São Félix/PE					1													
250400	Campina Grande/PB	3	9	0	0	1	11	0	2	0	0	0	2	0	0	0	0	0	0
270140	Campo Alegre/AL	0	0	0	0	0	0	0	0	0	0	0	0	0	0	0	0	0	0
290600	Campo Formoso/BA		2	1			3												
220220	Campo Maior/PI	0	0	0	0	0	5	0	0	0	0	0	0	0	0	0	0	0	0
290650	Candeias/BA	5					2						2		0			0	
290660	Candiba/BA																		
240220	Canguaretama/RN	0	0	0	0	0	0	0	0	0	0	0	0	0	0	0	0	0	0
280120	Canindé de São Francisco/SE					8													
270170	Capela/AL	0	0	0	0	2	0	0	0	0	0	0	0	0	0	0	0	0	0
290687	Capim Grosso/BA			1			5			1			1			0			0
240230	Caraúbas/RN																		
290690	Caravelas/BA	0	2	0	0	3	0	0	0	0	0	0		0	0	0	0	0	0
290700	Cardeal da Silva/BA	0	0	0	0	2	1	0	0	0	0	0	0	0	0	0			
290710	Carinhanha/BA	0	0	1	0	0	1	0		0	0		1	0		14	0		0
230310	Cariré/CE				2	1	2												
230320	Caririaçu/CE						2												
230330	Cariús/CE	0	0	0	0	7	0	0	0		0	0	0	0	0	0	0	0	0
240240	Carnaúba dos Dantas/RN	0	0	0	0	0	0	0	0	0	0	0	0	0	0	0	0	0	0
230340	Carnaubal/CE																		
220260	Castelo do Piauí/PI	0	0	0	0	0	0	0	0	0	0	0	0	0	0	0	0	0	0
290730	Castro Alves/BA	0	0	0	0	0	0	0	0	0	0	0	0	0	0	0	0	0	0
290750	Catu/BA	4	0	0	2	0	0	0	0	0	0	0	0	0	0	0	0	0	0
250435	Caturité/PB	0																	
230370	Caucaia/CE	4			15			0			0			0			0		
210300	Caxias/MA	0	0	0	0	0	27	0	0	0	0	12	15	0	0	0	0	0	0
260430	Cedro/PE						1												
240270	Cerro Corá/RN						1												

**TABELA Co04b - INFORMAÇÕES SOBRE VEÍCULOS DE AGENTES PRIVADOS
NA COLETA DE RESÍDUOS SÓLIDOS DOMICILIARES E PÚBLICOS**

ANO DE
REFERÊNCIA
2011

Município		Quantidade de veículos de agentes privados, por idade, em anos																	
		Caminhão compactador			Cam. bascul. carroceria ou baú			Caminhões poliguindaste			Trator agrícola com reboque			Tração animal			Embarcações		
Código	Nome/UF	Até 5	6 a 10	Mais de 10	Até 5	6 a 10	Mais de 10	Até 5	6 a 10	Mais de 10	Até 5	6 a 10	Mais de 10	até 5	6 a 10	Mais de 10	até 5	6 a 10	Mais de 10
		Unidade	Unidade	Unidade	Unidade	Unidade	Unidade	Unidade	Unidade	Unidade	Unidade	Unidade	Unidade	Unidade	Unidade	Unidade	Unidade	Unidade	Unidade
REGIÃO NORDESTE		Co057	Co058	Co059	Co066	Co067	Co068	Co075	Co076	Co077	Co084	Co085	Co086	Co093	Co094	Co095	Co158	Co159	Co160
290770	Chorrochó/BA																		
290790	Cipó/BA	0	0	0	0	0	5	0	0	0	0	0	0	0	0	0	0	0	0
290800	Coaraci/BA	0	0	0	0	0	5	0	0	0	0	0	0	0	0	0	0	0	0
210330	Codó/MA			0			21			0			0			22			0
250460	Conde/PB	0	0	0	0	8	0	0	0	0	0	0	0	0	0	0	0	0	0
250470	Congo/PB	0	0	0	0	0	0	0	0	0	0	0	0	0	0	0	0	0	0
240280	Coronel Ezequiel/RN																		
240290	Coronel João Pessoa/RN																		
290920	Coronel João Sá/BA	0	0	0	0	0	0	0	0	0	0	0	0	0	0	0	0	0	0
260480	Cortês/PE	0	0	0	0	0	1	0	0	0	0	0	0	0	0	0	0	0	0
290940	Cotegipe/BA						2												
230420	Crato/CE	0	2	0	0	0	3	0	0	0	0	0	1	0	0	0	0	0	0
230423	Croatá/CE	0	0	0	1	1	6	0	0	0	0	0	0	0	0	0	0	0	0
230425	Cruz/CE	0	0	0	0	0	3	0	0	0	0	0	1	0	0	4	0	0	0
240300	Cruzeta/RN	0	0	0	0	0	0	0	0	0	0	0	0	0	0	0	0	0	0
280190	Cumbe/SE																		
290990	Curaçá/BA						1												
240310	Currais Novos/RN	3	0	0	2	0		0	0	0	1	0	0	0	0	0	0	0	0
250530	Curral Velho/PB																		
210370	Cururupu/MA	0	0	0	0	0	0	0	0	0	0	0	0	0	0	0	0	0	0
270240	Delmiro Gouveia/AL	0	0	0	0	0	0	0	0	0	0	0	0	0	0	0	0	0	0
291020	Dom Macedo Costa/BA	0	0	0	0	0	1	0	0	0	0	0	0	0	0	0	0	0	0
240330	Encanto/RN	0	0	0	0	0	0	0	0	0	0	0	0	0	0	0	0	0	0
250600	Esperança/PB																		
240360	Extremoz/RN		2									2	1		2				
230430	Farias Brito/CE	1	0	0	0	1	0	0	0	0	0	0	0	0	1	0	0	0	0
291075	Fátima/BA	0	0	1	0	0	0	0	0	0	0	0	1	0	0	0	0	0	0
291077	Feira da Mata/BA														2				
291080	Feira de Santana/BA	14	4			1			1										
240375	Fernando Pedroza/RN																		
260550	Ferreiros/PE	0	0	0	0	0	0	0	0	0	0	0	0	0	0	0	0	0	0
220380	Flores do Piauí/PI	0	0	0	0	0	0	0	0	0	0	0	0	0	0	0	0	0	0
291100	Floresta Azul/BA																		

**TABELA Co04b - INFORMAÇÕES SOBRE VEÍCULOS DE AGENTES PRIVADOS
NA COLETA DE RESÍDUOS SÓLIDOS DOMICILIARES E PÚBLICOS**

ANO DE
REFERÊNCIA
2011

Município		Quantidade de veículos de agentes privados, por idade, em anos																	
		Caminhão compactador			Cam. bascul. carroceria ou baú			Caminhões poliguindaste			Trator agrícola com reboque			Tração animal			Embarcações		
Código	Nome/UF	Até 5	6 a 10	Mais de 10	Até 5	6 a 10	Mais de 10	Até 5	6 a 10	Mais de 10	Até 5	6 a 10	Mais de 10	até 5	6 a 10	Mais de 10	até 5	6 a 10	Mais de 10
		Unidade	Unidade	Unidade	Unidade	Unidade	Unidade	Unidade	Unidade	Unidade	Unidade	Unidade	Unidade	Unidade	Unidade	Unidade	Unidade	Unidade	Unidade
REGIÃO NORDESTE		Co057	Co058	Co059	Co066	Co067	Co068	Co075	Co076	Co077	Co084	Co085	Co086	Co093	Co094	Co095	Co158	Co159	Co160
230435	Forquilha/CE	4											2						
230440	Fortaleza/CE	104			165			176			2								
240390	Francisco Dantas/RN	1																	
220430	Fronteiras/PI	0	0	0	0	0	0	0	0	0	0	0	0	0	0	0	0	0	0
240400	Frutuoso Gomes/RN	0	0	0	0	0	0	0	0	0	0	0	0	0	0	0	0	0	0
230460	General Sampaio/CE																		
291130	Gentio do Ouro/BA																		
220440	Gilbués/PI																		
260620	Goiana/PE	4	0	0	1	2	0	1	0	0	0	0	0	0	0	0	0	0	0
240420	Goianinha/RN	0	0	0	0	0	0	0	0	0	0	0	0	0	0	0	0	0	0
291150	Gongogi/BA																		
260640	Gravatá/PE																		
291185	Heliópolis/BA	0	0	0	0	0	0	0	0	0	0	0	0	0	0	0	0	0	0
230520	Hidrolândia/CE																		
210500	Humberto de Campos/MA																		
291240	Ibipeba/BA	0	0	0	0	0	0	0	0	0	0	0	0	0	0	0	0	0	0
230535	Icapuí/CE	1			4			0			1			2			0		
230540	Icó/CE	0	0	0	4	4	0	0	0	0	0	0	0	0	0	0	0	0	0
240460	Ielmo Marinho/RN	1																	
270310	Igaci/AL	0	0	0	0	0	0	0	0	0	0	0	0	0	0	0	0	0	0
291340	Igaporã/BA																		
210530	Imperatriz/MA	7	0	0	0	9	0	0	0	0	0	0	0	0	0	0	0	0	0
260710	Ingazeira/PE	0	0	0	0	0	0	0	0	0	0	0	0	0	0	0	0	0	0
291400	Ipirá/BA	1																	
240480	Ipueira/RN	0	0	0	0	0	0	0	0	0	0	0	0	0	0	0	0	0	0
291440	Iraquara/BA	0	0	0	2														
291460	Irecê/BA	2			1			4											
291470	Itaberaba/BA	2																	
291480	Itabuna/BA	5	0	0	4	0	0	0	0	0	0	0	0	0	0	0	0	0	0
291490	Itacaré/BA	2			2														
291510	Itagi/BA	0	0	0	1	0	0	0	0	0	0	0	0	0	0	0	0	0	0
230620	Itaíçaba/CE	0	0	0	1	0	0	0	0	0	0	0	0	0	0	0		0	0
230625	Itaitinga/CE	1	1	0	0	4	1	0	0	0	0	0	0	0	0	0	0	0	0

**TABELA Co04b - INFORMAÇÕES SOBRE VEÍCULOS DE AGENTES PRIVADOS
NA COLETA DE RESÍDUOS SÓLIDOS DOMICILIARES E PÚBLICOS**

ANO DE
REFERÊNCIA
2011

Município		Quantidade de veículos de agentes privados, por idade, em anos																	
		Caminhão compactador			Cam. bascul. carroceria ou baú			Caminhões poliguindaste			Trator agrícola com reboque			Tração animal			Embarcações		
Código	Nome/UF	Até 5	6 a 10	Mais de 10	Até 5	6 a 10	Mais de 10	Até 5	6 a 10	Mais de 10	Até 5	6 a 10	Mais de 10	até 5	6 a 10	Mais de 10	até 5	6 a 10	Mais de 10
		Unidade	Unidade	Unidade	Unidade	Unidade	Unidade	Unidade	Unidade	Unidade	Unidade	Unidade	Unidade	Unidade	Unidade	Unidade	Unidade	Unidade	Unidade
REGIÃO NORDESTE		Co057	Co058	Co059	Co066	Co067	Co068	Co075	Co076	Co077	Co084	Co085	Co086	Co093	Co094	Co095	Co158	Co159	Co160
240485	Itajá/RN																		
260765	Itambé/PE																		
210540	Itapecuru Mirim/MA	0	0	0	4	2	0	0	0	0	0	0	0	0	0	0	0	0	0
291640	Itapetinga/BA	0	0	2	0	0	0	0	0	0	0	0	0	0	1	0	0	0	0
291650	Itapicuru/BA								4				2						
230640	Itapipoca/CE		3			9													
260775	Itapissuma/PE		1			3													
280320	Itaporanga d Ajuda/SE	0	0	0	5	0	0	0	0	0	0	0	0	0	0	0	0	0	0
291680	Itarantim/BA	0	0	1	0	0	2	0	0	1	0	0	0	0	0	0	0	0	0
210542	Itinga do Maranhão/MA	0	0	0	5	0	0	0	0	0	1	0	0	0	0	0	0	0	0
291690	Itiruçu/BA																		
260790	Jaboatão dos Guararapes/PE	25	0	0	34	0	0	3	0	0	0	0	0	0	0	0	0	0	0
240500	Jaçanã/RN	0	0	0	0	0	0	0	0	0	0	0	0	0	0	0	0	0	0
291740	Jacaraci/BA	0	0	0	0	0	0	0	0	0	0	0	0	0	0	0	0	0	0
291750	Jacobina/BA	2	0	0	2	0	0	0	0	0	0	0	0	0	0	0	0	0	0
270350	Jacuípe/AL	0	0	0	0	0	0	0	0	0	0	0	0	0	0	0	0	0	0
291760	Jaguaquara/BA	0	0	0	0	0	0	0	0	0	0	0	0	0	0	0	0	0	0
291790	Jandaíra/BA																		
240540	Japi/RN																		
240560	Jardim de Piranhas/RN																		
210545	Jatobá/MA	0	0	0	0	2	0	0	0	0	0	0	0	0	0	0	0	0	0
260805	Jatobá/PE	0	0	0	0	0	0	0	0	0	0	0	0	0	0	0	0	0	0
291810	Jeremoabo/BA	0	0	0	0	0	0	0	0	0	0	0	0	0	0	0	0	0	0
291830	Jitaúna/BA	0	0	0	0	0	0	0	0	0	0	0	0	0	0	0	0	0	0
240580	João Câmara/RN	0	0	0	0	0	0	0	0	0	0	0	0	0		0	0	0	0
250750	João Pessoa/PB	0	10	17	20	15	6	0	0	0	0	0	0	0	0	0	0	0	0
220545	Joca Marques/PI																		
240600	José da Penha/RN	0	0	0	0	0	0	0	0	0	0	0	0	0	0	0	0	0	0
230730	Juazeiro do Norte/CE	6	0	0	0	3	0	0	0	0	0	0	0	0	0	0	0	0	0
210565	Junco do Maranhão/MA	0	0	0	0	0	0	0	0	0	0	0	0	0	0	0	0	0	0
250790	Juripiranga/PB	0	0	0	0	0	0	0	0	0	0	0	0	0	0	0	0	0	0
291860	Jussiape/BA	0	0	0	0	0	0	0	0	0	0	0	0	0	0	0	0	0	0
291870	Lafaiete Coutinho/BA																		

**TABELA Co04b - INFORMAÇÕES SOBRE VEÍCULOS DE AGENTES PRIVADOS
NA COLETA DE RESÍDUOS SÓLIDOS DOMICILIARES E PÚBLICOS**

ANO DE
REFERÊNCIA
2011

Município		Quantidade de veículos de agentes privados, por idade, em anos																	
		Caminhão compactador			Cam. bascul. carroceria ou baú			Caminhões poliguindaste			Trator agrícola com reboque			Tração animal			Embarcações		
Código	Nome/UF	Até 5	6 a 10	Mais de 10	Até 5	6 a 10	Mais de 10	Até 5	6 a 10	Mais de 10	Até 5	6 a 10	Mais de 10	até 5	6 a 10	Mais de 10	até 5	6 a 10	Mais de 10
		Unidade	Unidade	Unidade	Unidade	Unidade	Unidade	Unidade	Unidade	Unidade	Unidade	Unidade	Unidade	Unidade	Unidade	Unidade	Unidade	Unidade	Unidade
REGIÃO NORDESTE		Co057	Co058	Co059	Co066	Co067	Co068	Co075	Co076	Co077	Co084	Co085	Co086	Co093	Co094	Co095	Co158	Co159	Co160
280350	Lagarto/SE	4			3			0			1			0			0		
240620	Lagoa d Anta/RN	0	0	0	0	0	0	0	0	0	0	0	0	0	0	0	0	0	0
240630	Lagoa de Pedras/RN												1						
210592	Lagoa do Mato/MA	0	0	0	0	0	0		0	0	0	0	0	0	0	0		0	0
220559	Lagoa do Sítio/PI	0	0	0	0	0	0	0	0	0	0	0	0	0	0	0	0	0	0
260875	Lagoa Grande/PE						1						1						
240650	Lagoa Nova/RN	0	0	0	0	0	0	0	0	0	0	0	0	0	0	0	0	0	0
291900	Lajedinho/BA		0	0	0	0	0	0	0	0	0	0	0	0	0	0		0	0
291915	Lapão/BA																		
291920	Lauro de Freitas/BA	12	0	0	3	11	0	0	1	0	0	0	0	0	0	0	0	0	0
291930	Lençóis/BA	0	0	0	0	0	0	0	0	0	0	0	0	0	0	0	0	0	0
291940	Licínio de Almeida/BA	0	0	0	0	0	0	0	0	0	0	0	0	0	0	0	0	0	0
250850	Livramento/PB	0	0	0	0	0	0	0	0	0	0	0	0	0	0	0	0	0	0
291950	Livramento de Nossa Senhora/BA	1	0	0	0	0	0	0	0	0	0	0	0	0	0	0	0	0	0
240690	Lucrécia/RN	0	0	0	0	0	2	0	0	0	0	0	0	0	0	0	0	0	0
291955	Luis Eduardo Magalhães/BA	3	0	0	3	0	0	1	1	1	0	0	0	0	0	0	0	0	0
240700	Luis Gomes/RN	0	0	0	0	0	0	0	0	0	0	0	0	0	0	0	0	0	0
270430	Maceió/AL	41	0	0	49	0	0	4	0	0	1	0	0	0	0	0	0	0	0
291990	Macururé/BA	0	0	0	0	0	0	0	0	0	0	0	0	0	0	0	0	0	0
250870	Mãe D Água/PB	0	0	0	0	0	0	0	0	0	0	0	0	0	0	0	0	0	0
292010	Mairi/BA																		
270440	Major Isidoro/AL	0	0	0	0	0	0	0	0	0	0	0	0	0	0	0	0	0	0
220590	Manoel Emídio/PI						1												
230765	Maracanaú/CE	3	1	5	0	0	1	0	0	2	0	0	0	0	0	0	0	0	0
292060	Maragogipe/BA	1																	
260920	Maraial/PE	0	0	0	0	0	0	0	0	0	0	0	0	0	0	0	0	0	0
230770	Maranguape/CE	0	0	0	11	0	0	0	0	0	0	0	0	0	0	0	0	0	0
220600	Marcos Parente/PI																		
240740	Martins/RN	0	0	0	0	0	0	0	0	0	0	0	0	0	0	0	0	0	0
230800	Massapê/CE	0	0	0	0	0	5	0	0	0	0	0	0	0	0	0	0	0	0
292100	Mata de São João/BA																		
210663	Matões do Norte/MA	0	0	0	0	0	0	0	0	0	0	0	0	0	0	0	0	0	0
270520	Messias/AL	0	0	0	0	0	3	0	0	0	0	0	0	0	0	0	0	0	0

**TABELA Co04b - INFORMAÇÕES SOBRE VEÍCULOS DE AGENTES PRIVADOS
NA COLETA DE RESÍDUOS SÓLIDOS DOMICILIARES E PÚBLICOS**

ANO DE
REFERÊNCIA
2011

Município		Quantidade de veículos de agentes privados, por idade, em anos																	
		Caminhão compactador			Cam. bascul. carroceria ou baú			Caminhões poliguindaste			Trator agrícola com reboque			Tração animal			Embarcações		
Código	Nome/UF	Até 5	6 a 10	Mais de 10	Até 5	6 a 10	Mais de 10	Até 5	6 a 10	Mais de 10	Até 5	6 a 10	Mais de 10	até 5	6 a 10	Mais de 10	até 5	6 a 10	Mais de 10
		Unidade	Unidade	Unidade	Unidade	Unidade	Unidade	Unidade	Unidade	Unidade	Unidade	Unidade	Unidade	Unidade	Unidade	Unidade	Unidade	Unidade	Unidade
REGIÃO NORDESTE		Co057	Co058	Co059	Co066	Co067	Co068	Co075	Co076	Co077	Co084	Co085	Co086	Co093	Co094	Co095	Co158	Co159	Co160
240760	Messias Targino/RN	0	0	0	0	0	2	0	0	0	0	0	0	0	0	0	0	0	0
230830	Milagres/CE																		
220635	Milton Brandão/PI																		
210670	Mirador/MA	0	0	0	5	5	0	0	0	0	0	0	0	0	0	0	0	0	0
260930	Mirandiba/PE	0	0	0	0	0	0	0	0	0	0	0	0	0	0	0	0	0	0
292145	Mirante/BA	0	0	0	0	0	0	0	0	0	0	0	0	0	0	0	0	0	0
220640	Monsenhor Gil/PI						2												
230860	Monsenhor Tabosa/CE																		
250960	Monte Horebe/PB	0	0	0	0	0	0	0	0	0	0	0	0	0	0	0	0	0	0
220667	Morro do Chapéu do Piauí/PI																		
240800	Mossoró/RN	11	0	0	2	10	0	1	0	0	0	1	0	0	0	0	0	0	0
292190	Mucugê/BA																		
230910	Mulungu/CE						2												
292220	Muniz Ferreira/BA	0	0	0	0	0	0	0	0	0	0	0	0	0	0	0	0	0	0
292230	Muritiba/BA	0	0	0	1	3	0	0	0	0	0	0	0	0	0	0	0	0	0
240810	Natal/RN	0	44	0	0	4	62	0	0	4	0	1	10	0	0	0	0	0	0
260950	Nazaré da Mata/PE	0	0	0	0	0	0	0	0	0	0	0	0	0	0	0	0	0	0
240820	Nísia Floresta/RN	0	0	0	0	0	0	0	0	0	0		0	0	0	0	0	0	0
292265	Nordestina/BA	0	0	0	0	0	0	0	0	0	0	0	0	0	0	0	0	0	0
280445	Nossa Senhora Aparecida/SE																		
220675	Nossa Senhora de Nazaré/PI	0	0	0	0	0	0	0	0	0	0	0	0	0	0	0	0	0	0
280480	Nossa Senhora do Socorro/SE		6			12													
292300	Nova Viçosa/BA	0	0	0	0	6	10	0	0	0	0	2	2	0	0	0	0	0	0
230945	Ocara/CE	0	0	0	0	0	0	0	0	0	0	0	0	0	0	0	0	0	0
251040	Olho D ÁGUA/PB	0	0	0	0	0	1	0	0	0	0	0	1	0	0	0	0	0	0
270570	Olho D ÁGUA das Flores/AL	0	0	0	0	0	4	0	0	0	0	0	0	0	0	0	0	0	0
260960	Olinda/PE	17	0	0	13	0	0	2	0	0	0	0	0	0	0	0	0	0	0
292310	Olindina/BA			1			3												
260970	Orobó/PE	0	0	0	0	0	0	0	0	0	0	0	0	0	0	0	0	0	0
270610	Ouro Branco/AL	0	0	0	0	1	0	0	0	0	0	0	0	0	0	0	0	0	0
230970	Pacatuba/CE	0	0	0	0	0	11	0	0	0	0	0	0	0	0	0	0	0	0
280490	Pacatuba/SE					1													
231025	Paraipaba/CE	0	1	0	0	3	0	0	0	0	0	0	0	0	0	0	0	0	0

**TABELA Co04b - INFORMAÇÕES SOBRE VEÍCULOS DE AGENTES PRIVADOS
NA COLETA DE RESÍDUOS SÓLIDOS DOMICILIARES E PÚBLICOS**

ANO DE
REFERÊNCIA
2011

Município		Quantidade de veículos de agentes privados, por idade, em anos																	
		Caminhão compactador			Cam. bascul. carroceria ou baú			Caminhões poliguindaste			Trator agrícola com reboque			Tração animal			Embarcações		
		Até 5	6 a 10	Mais de 10	Até 5	6 a 10	Mais de 10	Até 5	6 a 10	Mais de 10	Até 5	6 a 10	Mais de 10	até 5	6 a 10	Mais de 10	até 5	6 a 10	Mais de 10
		Unidade	Unidade	Unidade	Unidade	Unidade	Unidade	Unidade	Unidade	Unidade	Unidade	Unidade	Unidade	Unidade	Unidade	Unidade	Unidade	Unidade	Unidade
Código	Nome/UF	Co057	Co058	Co059	Co066	Co067	Co068	Co075	Co076	Co077	Co084	Co085	Co086	Co093	Co094	Co095	Co158	Co159	Co160
REGIÃO NORDESTE																			
231030	Parambu/CE	1	0	0	2	0	0	0	0	0	2	0	0	0	0	0	0	0	0
292360	Paramirim/BA																		
240890	Parellhas/RN	0	0	0	0	0	0	0	0	0	0	0	0	0	0	0	0	0	0
292380	Paripiranga/BA	1	0	0	2	0	0	0	0	0	2	0	0	0	0	0	0	0	0
220770	Parnaíba/PI	6	3	0	0	0	2	0	0	0	0	0	1	0	0	0	0	0	0
240325	Parnamirim/RN	10			3														
251080	Patos/PB																		
240940	Pau dos Ferros/RN	0	0	0	0	0	0	0	0	0	0	0	0	0	0	0	0	0	0
220780	Paulistana/PI																		
292400	Paulo Afonso/BA	0	0	0	0	9	0					2							
240950	Pedra Grande/RN	0	0	0	0	0	0	0	0	0	0	0	0	0	0	0	0	0	0
251110	Pedra Lavrada/PB	0	0	0	0	0	0	0	0	0	0	0		0	0	0	0	0	0
240960	Pedra Preta/RN																		
292420	Pedro Alexandre/BA	0	0	0	0	0	0	0	0	0	0	0	0	0	0	0	0	0	0
240980	Pedro Velho/RN																		
231070	Pentecoste/CE	0	0	0	0	0	7	0	0	0	0	0	0	0	0	0	0	0	0
251140	Picuí/PB	0	1	1	0	0	1	0	0	0	0	0	0	0	0	0	0	0	0
251150	Pilar/PB	0	0	0	0	0	0	0	0	0	0	0	0	0	0	0	0	0	0
241000	Pilões/RN																		
251160	Pilões/PB																		
292450	Pindai/BA	0	0	0			3	0	0	0	0	0	0	0	0	0	0	0	0
231085	Pindoretama/CE		1				4												
210860	Pinheiro/MA	0	0	0			0	0	0	0	0	0	0	0	0	0	0	0	0
231090	Piquet Carneiro/CE	0	0	0	0	0	3	0	0	0	0	0	1	0	0	1	0	0	0
251180	Pirpirituba/PB					1													
251207	Poço de José de Moura/PB	0	0	0	0	0	0	0	0	0	0	0	0	0	0	0	0	0	0
280540	Poço Redondo/SE					5													
251210	Pombal/PB	0	0	0	0	0	4	0	0	0	0	0	0	0	0	0	0	0	0
241020	Portalegre/RN	0	0	0	0	0	0	0	0	0	0	0	0	0	0	0	0	0	0
280560	Porto da Folha/SE	0	0	0	0	0	0	0	0	0	0	0	0	0	0	0	0	0	0
241025	Porto do Mangue/RN					1	1								3				
292560	Presidente Dutra/BA	0	0	0	0	0	0	0	0	0	0	0	0	0	0	0	0	0	0
292570	Presidente Jânio Quadros/BA	0	0	0	0	0	0	0	0	0	0	0	0	0	0	0	0	0	0

**TABELA Co04b - INFORMAÇÕES SOBRE VEÍCULOS DE AGENTES PRIVADOS
NA COLETA DE RESÍDUOS SÓLIDOS DOMICILIARES E PÚBLICOS**

ANO DE
REFERÊNCIA
2011

Município		Quantidade de veículos de agentes privados, por idade, em anos																	
		Caminhão compactador			Cam. bascul. carroceria ou baú			Caminhões poliguindaste			Trator agrícola com reboque			Tração animal			Embarcações		
Código	Nome/UF	Até 5	6 a 10	Mais de 10	Até 5	6 a 10	Mais de 10	Até 5	6 a 10	Mais de 10	Até 5	6 a 10	Mais de 10	até 5	6 a 10	Mais de 10	até 5	6 a 10	Mais de 10
		Unidade	Unidade	Unidade	Unidade	Unidade	Unidade	Unidade	Unidade	Unidade	Unidade	Unidade	Unidade	Unidade	Unidade	Unidade	Unidade	Unidade	Unidade
REGIÃO NORDESTE		Co057	Co058	Co059	Co066	Co067	Co068	Co075	Co076	Co077	Co084	Co085	Co086	Co093	Co094	Co095	Co158	Co159	Co160
292575	Presidente Tancredo Neves/BA	0	0	0	0	0	0	0	0	0	0	0	0	0	0	0	0	0	0
261140	Primavera/PE	0	0	0	0	0	0	0	0	0	0	0	0	0	0	0	0	0	0
220865	Queimada Nova/PI																		
292590	Quijingue/BA	0	0	0	0	1	1	0	0	0	0	1	0	0	0	0	0	0	0
251260	Quixabá/PB																		
292593	Quixabeira/BA	0	0	0	0	0	2	0	0	0	0	0	0	0	0	0	0	0	0
241060	Rafael Godeiro/RN																		
261160	Recife/PE	81	0	0	43	0	0	4	0	0	1	0	0	0	0	0	2	0	0
241070	Riacho da Cruz/RN	1			1						2								
241080	Riacho de Santana/RN	0	0	0	0	0	0	0	0	0	0	0	0	0	0	0	0	0	0
280600	Ribeirópolis/SE	0	0	0	0	0	0	0	0	0	0	0	0	0	0	0	0	0	0
292690	Rio do Pires/BA																		
261190	Rio Formoso/PE																		
270770	Rio Largo/AL		3			9			1										
292700	Rio Real/BA	1	0	0	0	0	4	1	0	0	0	0	0	0	0	0	0	0	0
251290	Rio Tinto/PB	0	0	0	0	0	0	0	0	0	0	0	0	0	0	0	0	0	0
292710	Rodelas/BA	0	0	0	0	0	0	0	0	0	0	0	0	0	0	0	0	0	0
241110	Ruy Barbosa/RN																		
292740	Salvador/BA	110	6		66	36		6	3		8			0			4		
292750	Santa Bárbara/BA	0	0	0	0	0	0	0	0	0	0	0	0	0	0	0	0	0	0
240933	Santa Maria/RN																		
292810	Santa Maria da Vitória/BA	0	0	0	0	0	0	0	0	0	0	0	0	0	0	0	0	0	0
270800	Santana do Ipanema/AL	0	0	0	0	0	0	0	0	0	0	0	0	0	0	0	0	0	0
241140	Santana do Matos/RN	0	0	0	0	0	0	0	0	0	0	0	0	0	0	0	0	0	0
241142	Santana do Seridó/RN	0	0	0	0	0	0	0	0	0	0	0	0	0	0	0	0	0	0
251370	Santa Rita/PB	3	0	0	1	0	0	0	0	0	0	0	0	0	0	0	0	0	0
292840	Santa Rita de Cássia/BA	0	0	0	0	0	0	0	0	0	0	0	0	0	0	0	0	0	0
292880	Santo Estêvão/BA	0	0	0	0	0	0	0	0	0	0	0	0	0	0	0	0	0	0
241170	São Bento do Trairí/RN																		
261310	São Caitano/PE	0	0	0	0	0	2	0	0	0		0	0	0	0	0	0	0	0
292890	São Desidério/BA																		
220960	São Félix do Piauí/PI	0	0	0	0	0	0	0	0	0	0	0	0	0	0	0	0	0	0
251398	São Francisco/PB	1	0	0	0	0	0	0	0	0	0	0	0	0	0	0	0	0	0

**TABELA Co04b - INFORMAÇÕES SOBRE VEÍCULOS DE AGENTES PRIVADOS
NA COLETA DE RESÍDUOS SÓLIDOS DOMICILIARES E PÚBLICOS**

ANO DE
REFERÊNCIA
2011

Município		Quantidade de veículos de agentes privados, por idade, em anos																	
		Caminhão compactador			Cam. bascul. carroceria ou baú			Caminhões poliguindaste			Trator agrícola com reboque			Tração animal			Embarcações		
Código	Nome/UF	Até 5	6 a 10	Mais de 10	Até 5	6 a 10	Mais de 10	Até 5	6 a 10	Mais de 10	Até 5	6 a 10	Mais de 10	até 5	6 a 10	Mais de 10	até 5	6 a 10	Mais de 10
		Unidade	Unidade	Unidade	Unidade	Unidade	Unidade	Unidade	Unidade	Unidade	Unidade	Unidade	Unidade	Unidade	Unidade	Unidade	Unidade	Unidade	Unidade
REGIÃO NORDESTE		Co057	Co058	Co059	Co066	Co067	Co068	Co075	Co076	Co077	Co084	Co085	Co086	Co093	Co094	Co095	Co158	Co159	Co160
220965	São Francisco de Assis do Piauí/PI	0	0	0	0	0	0	0	0	0	0	0	0	0	0	0	0	0	0
292920	São Francisco do Conde/BA	3	0	0	3	0	0	1	0	0	2	0	0	0	0	0	2	0	0
241190	São Francisco do Oeste/RN																		
292925	São Gabriel/BA	2	0	0	2	0	0	0	0	0	4	0	0	0	0	0	0	0	0
241200	São Gonçalo do Amarante/RN		3			5			0			0			0			0	
220985	São João da Canabrava/PI	0	0	0	0	0	0	0	0	0	0	0	0	0	0	0	0	0	0
220995	São João da Varjota/PI	0	0	0	0	0	0	0	0	0	0	0	0	0	0	0	0	0	0
250070	São João do Rio do Peixe/PB	0	1	0	0	0	2	0	0	0	0	0	0	0	0	0	0	0	0
241210	São João do Sabugi/RN																		
211107	São João do Soter/MA																		
241220	São José de Mipibu/RN																		
211120	São José de Ribamar/MA	6	0	0	2	0	0	0	0	0	0	0	0	0	0	0			
251465	São José do Brejo do Cruz/PB	0	0	0	0	0	0	0	0	0	0	0	0	0	0	0	0	0	0
221005	São José do Divino/PI																		
221020	São José do Piauí/PI	0	0	0	0	0	0	0	0	0	0	0	4	0	0	0	0	0	0
241240	São José do Seridó/RN																		
221030	São Julião/PI	0	0	0	0	2	1	0	0	0	0	0	0	0	0	0	0	0	0
261370	São Lourenço da Mata/PE	4			4														
211130	São Luís/MA	0	0	0															
251490	São Mamede/PB	0	0	0	0	0	0	0	0	0	0	0	0	0	0	0	0	0	0
292940	São Miguel das Matas/BA	0	0	0	0	0	1	0	0	0	0	0	0	0	0	0	0	0	0
241255	São Miguel do Gostoso/RN	0	0	0	0	0	0	0	0	0	0	0	0	0	0	0	0	0	0
270860	São Miguel dos Campos/AL																		
241260	São Paulo do Potengi/RN	1	0	0	2	0	0	0	0	0	0	0	0	0	0	0	0	0	0
241270	São Pedro/RN																		
221050	São Pedro do Piauí/PI						1												
211160	São Raimundo das Mangabeiras/MA	2	0	0	0	0	0	0	0		0	0	0	0	0		0	0	0
292990	Seabra/BA	0	0	0	0	2	6	0	0	0	0	0	0	0	0	0	0	0	0
241320	Senador Georgino Avelino/RN																		
293010	Senhor do Bonfim/BA	5																	
241330	Serra de São Bento/RN	0	0	0	0	0	0	0	0	0	0	0	0	0	0	0	0	0	0
293040	Serra Preta/BA																		
241350	Serrinha/RN	0	0	0	0	0	0	0	0	0	0	0	0	0	0	0	0	0	0

**TABELA Co04b - INFORMAÇÕES SOBRE VEÍCULOS DE AGENTES PRIVADOS
NA COLETA DE RESÍDUOS SÓLIDOS DOMICILIARES E PÚBLICOS**

ANO DE
REFERÊNCIA
2011

Código	Município Nome/UF	Quantidade de veículos de agentes privados, por idade, em anos																	
		Caminhão compactador			Cam. bascul. carroceria ou baú			Caminhões poliguindaste			Trator agrícola com reboque			Tração animal			Embarcações		
		Até 5	6 a 10	Mais de 10	Até 5	6 a 10	Mais de 10	Até 5	6 a 10	Mais de 10	Até 5	6 a 10	Mais de 10	até 5	6 a 10	Mais de 10	até 5	6 a 10	Mais de 10
		Unidade	Unidade	Unidade	Unidade	Unidade	Unidade	Unidade	Unidade	Unidade	Unidade	Unidade	Unidade	Unidade	Unidade	Unidade	Unidade	Unidade	Unidade
		Co057	Co058	Co059	Co066	Co067	Co068	Co075	Co076	Co077	Co084	Co085	Co086	Co093	Co094	Co095	Co158	Co159	Co160
	REGIÃO NORDESTE																		
293050	Serrinha/BA		3																
293060	Serrolândia/BA	0	0	0	0	0	0	0	0	0	0	0	0	0	0	0	0	0	0
261410	Sertânia/PE	0	0	0	0	0	0	0	0	0	0	0	0	0	0	0		0	0
241370	Sítio Novo/RN																		
231290	Sobral/CE	0	0	0	0	1	11	0	0	0	0	0	0		0	0	0	0	0
251620	Sousa/PB	2	1	0	0	2	0	0	0	0	0	0	1	0	0	0	0	0	0
293080	Souto Soares/BA			0			0			0			0			0			0
241380	Taboleiro Grande/RN	0	0	0	0	1	0	0	0	0	0	0	0	0	0	0	0	0	0
241390	Taipu/RN																		
293130	Tapiramutá/BA																		
270910	Taquarana/AL	0	0	0	0	1	0	0	0	0	0	0	0	0	0	0	0	0	0
261500	Taquaritinga do Norte/PE	0	0	0	0	0	0	0	0	0	0	0	0	0	0	0	0	0	0
251670	Teixeira/PB																		
293135	Teixeira de Freitas/BA		3																
293150	Teofilândia/BA																		
221100	Teresina/PI	26	1	0	0	10	0	0	0	0	0	0	0	0	23	0	0	0	0
241105	Tibau/RN																		
241420	Tibau do Sul/RN	0	0	0	1	0	0	0	0	0	0	0	0	0	0	0	0	0	0
241430	Timbaúba dos Batistas/RN																		
211220	Timon/MA	0	0	0	0	0	0	0	0	0	0	0	0	0	0	0	0	0	0
241440	Touros/RN																		
231350	Trairi/CE	0	0	0	0	0	11	0	0	0	0	0	0	0	0	0	0	0	0
293250	Una/BA	0	1	0	0	2	1	0	0	0	0	0	0	0	0	0	0	0	0
241460	Upanema/RN	0	0	0	0	0	0	0	0	0	0	0	0	0	0	0	0	0	0
293280	Utinga/BA	1				5						4							
231395	Varjota/CE	0	0	0	0	2	6	0	0	0	0	0	0	0	0	0	0	0	0
241470	Várzea/RN	0	0	0	0	0	0	0	0	0	0	0	0	0	0	0	0	0	0
251710	Várzea/PB	0	0	1	0	0	0	0	0	0	0	0	0	0	0	0	0	0	0
293317	Varzedo/BA	0	0	0	0	0	0	0	0	0	0	0	0	0	0	0	0	0	0
241475	Venha-Ver/RN																		
241480	Vera Cruz/RN	0	0	0	0	0	0	0	0	0	0	0	0	0	0	0	0	0	0
293320	Vera Cruz/BA	0	0	0	0	0	12	0	0	1	0	0	0	0	0	0	0	0	0
261610	Verdejante/PE	0	0	0	0	0	0	0	0	0	0	0	0	0	0	0	0	0	0

**TABELA Co04b - INFORMAÇÕES SOBRE VEÍCULOS DE AGENTES PRIVADOS
NA COLETA DE RESÍDUOS SÓLIDOS DOMICILIARES E PÚBLICOS**

ANO DE
REFERÊNCIA
2011

Município		Quantidade de veículos de agentes privados, por idade, em anos																	
		Caminhão compactador			Cam. bascul. carroceria ou baú			Caminhões poliguindaste			Trator agrícola com reboque			Tração animal			Embarcações		
		Até 5	6 a 10	Mais de 10	Até 5	6 a 10	Mais de 10	Até 5	6 a 10	Mais de 10	Até 5	6 a 10	Mais de 10	até 5	6 a 10	Mais de 10	até 5	6 a 10	Mais de 10
		Unidade	Unidade	Unidade	Unidade	Unidade	Unidade	Unidade	Unidade	Unidade	Unidade	Unidade	Unidade	Unidade	Unidade	Unidade	Unidade	Unidade	Unidade
Código	Nome/UF	Co057	Co058	Co059	Co066	Co067	Co068	Co075	Co076	Co077	Co084	Co085	Co086	Co093	Co094	Co095	Co158	Co159	Co160
REGIÃO NORDESTE																			
261620	Vertentes/PE																		
261630	Vicência/PE	1	0	0	3	0	0	0	0	0	1	0	0	0	0	0	0	0	0
241490	Viçosa/RN																		
270940	Viçosa/AL																		
251720	Vieirópolis/PB																		
241500	Vila Flor/RN	0	0	0	0	1	1	0	0	0	0	0	0	0	0	0	0	0	0
293330	Vitória da Conquista/BA	9					8								55				
261640	Vitória de Santo Antão/PE	5																	
211300	Vitorino Freire/MA																		
221170	Wall Ferraz/PI	0	0	0	0	0	0	0	0	0	0	0	0	0	0	0	0	0	0

TABELA Cs01
INFORMAÇÕES SOBRE COLETA SELETIVA DE RESÍDUOS SÓLIDOS

TABELA Cs01 - INFORMAÇÕES SOBRE COLETA SELETIVA DE RESÍDUOS SÓLIDOS

ANO DE
REFERÊNCIA
2011

Município	Existência de coleta seletiva	Quantidade recolhida (exceto matéria orgânica)					Forma de execução														
		Total	Prefeitura ou SLU	Empresas contrat.	Catadores c/apoio pref.	Outros	Porta a porta em dias específicos					Postos de entrega voluntária					Outra forma				
							Pref. ou Contrat.	Catad. com apoio prefeitura	Catad. sem apoio prefeitura	Emp. ramo sucat.	Outro executor	Pref. ou contrat.	Catad. com apoio prefeitura	Catad. sem apoio prefeitura	Emp. ramo sucat.	Outro executor	Pref. ou contrat.	Catad. com apoio prefeitura	Catad. sem apoio prefeitura	Emp. ramo sucat.	Outro executor
Código	Nome/UF	t	t	t	t	t	Cs027	Cs042	Cs045	Cs028	Cs030	Cs031	Cs043	Cs046	Cs032	Cs034	Cs035	Cs044	Cs047	Cs036	Cs038
REGIÃO NORDESTE		Cs001	Cs026	Cs023	Cs024	Cs048	Cs025														
290020	Abaré/BA	nao																			
220005	Acauã/PI	nao																			
230030	Acopiara/CE	nao																			
290035	Adustina/BA	nao																			
260030	Agrestina/PE	nao																			
250010	Água Branca/PB	nao																			
290040	Água Fria/BA	sim				530	sim	nao	nao	nao	nao	nao	nao	nao	nao	nao	nao	nao	nao	nao	nao
240040	Água Nova/RN	sim	641	641	0	0	0	sim	nao	nao	nao	nao	nao	nao	nao	nao	sim	nao	nao	nao	nao
220025	Alagoinha do Piauí/PI	nao																			
290070	Alagoinhas/BA	sim	924	0	0	924	0	nao	sim	sim	nao										
210020	Alcântara/MA	nao																			
250053	Alcantil/PB	nao																			
240060	Almino Afonso/RN	nao																			
230060	Altaneira/CE	nao																			
220045	Alvorada do Gurguéia/PI	nao																			
290100	Amargosa/BA	nao																			
290110	Amélia Rodrigues/BA	nao																			
290135	Andorinha/BA	nao																			
240080	Angicos/RN	nao																			
290170	Antônio Cardoso/BA	nao																			
240090	Antônio Martins/RN	nao																			
250077	Aparecida/PB	nao																			
280030	Aracaju/SE	sim	1.948	1.948	0	0	0	sim	sim	nao	nao	nao	sim	nao	nao	nao	nao	nao	nao	nao	nao
290220	Aramari/BA	nao																			
270030	Arapiraca/AL	nao																			
250100	Araruna/PB	nao																			
230140	Aratuba/CE	nao																			
280040	Araúá/SE	nao																			
240110	Areia Branca/RN	sim	2.150	0	0	2.150	0	nao	sim	nao	nao	nao	sim	nao	nao	nao	nao	nao	nao	nao	nao
240120	Arês/RN	sim	42	42	0	0	0	sim	nao	nao	nao	nao	sim	nao	nao	nao	nao	nao	nao	nao	nao
250135	Assunção/PB	nao																			
220105	Assunção do Piauí/PI	nao																			
240130	Augusto Severo/RN	nao																			

TABELA Cs01 - INFORMAÇÕES SOBRE COLETA SELETIVA DE RESÍDUOS SÓLIDOS

ANO DE
REFERÊNCIA
2011

Município		Existência de coleta seletiva	Quantidade recolhida (exceto matéria orgânica)					Forma de execução														
			Total	Prefeitura ou SLU	Empresas contrat.	Catadores c/apoio pref.	Outros	Porta a porta em dias específicos					Postos de entrega voluntária					Outra forma				
								Pref. ou Contrat.	Catad. com apoio prefeitura	Catad. sem apoio prefeitura	Emp. ramo sucat.	Outro executor	Pref. ou contrat.	Catad. com apoio prefeitura	Catad. sem apoio prefeitura	Emp. ramo sucat.	Outro executor	Pref. ou contrat.	Catad. com apoio prefeitura	Catad. sem apoio prefeitura	Emp. ramo sucat.	Outro executor
Código	Nome/UF		t	t	t	t	t															
REGIÃO NORDESTE		Cs001	Cs026	Cs023	Cs024	Cs048	Cs025	Cs027	Cs042	Cs045	Cs028	Cs030	Cs031	Cs043	Cs046	Cs032	Cs034	Cs035	Cs044	Cs047	Cs036	Cs038
230170	Aurora/CE	nao																				
290260	Baixa Grande/BA	nao																				
220115	Baixa Grande do Ribeiro/PI	nao																				
290265	Banzaê/BA	nao																				
240145	Baraúna/RN	nao																				
250153	Baraúna/PB	nao																				
290270	Barra/BA	nao																				
220117	Barra D Alcântara/PI	nao																				
290290	Barra do Choça/BA	sim	5			72			sim	sim				sim	sim			sim			nao	
230195	Barreira/CE	sim	113	49	0	64	0	sim	sim	nao	nao	nao	sim	sim	nao	nao	nao	nao	nao	nao	nao	nao
290327	Barrocas/BA	nao																				
230205	Barroquinha/CE	sim	1.100	0	0	1.100	0	nao	nao	nao	nao	nao	sim	nao	nao	nao	sim	nao	nao	nao	nao	nao
220155	Bela Vista do Piauí/PI	nao																				
240160	Bento Fernandes/RN	nao																				
260180	Betânia/PE	nao																				
230240	Boa Viagem/CE	nao																				
270100	Boca da Mata/AL	nao																				
240165	Bodó/RN	nao																				
240170	Bom Jesus/RN	nao																				
290395	Bom Jesus da Serra/BA	nao																				
290400	Boninal/BA	nao																				
280067	Boquim/SE	sim	600	600	0	0	0	nao	nao	sim	nao	nao	sim	nao	nao	nao	nao	nao	nao	nao	nao	nao
260250	Brejinho/PE	sim	90	0	90	0	0	sim	nao	nao	nao	nao	nao	nao	nao	nao	nao	nao	nao	nao	nao	nao
260260	Brejo da Madre de Deus/PE	sim				0																
230250	Brejo Santo/CE	nao																				
290450	Brotas de Macaúbas/BA	nao																				
290460	Brumado/BA	nao																				
210230	Buriti Bravo/MA	nao																				
260290	Cabo de Santo Agostinho/PE	nao																				
290515	Caetanos/BA	nao																				
290520	Caetité/BA	sim	451	0	0	451	0	sim	sim	nao	nao	nao	sim	sim	nao	nao	nao	nao	nao	nao	nao	nao
240185	Caiçara do Norte/RN	nao																				
240200	Caicó/RN	nao																				

TABELA Cs01 - INFORMAÇÕES SOBRE COLETA SELETIVA DE RESÍDUOS SÓLIDOS

ANO DE
REFERÊNCIA
2011

Município		Existência de coleta seletiva	Quantidade recolhida (exceto matéria orgânica)					Forma de execução														
			Total	Prefeitura ou SLU	Empresas contrat.	Catadores c/apoio pref.	Outros	Porta a porta em dias específicos					Postos de entrega voluntária					Outra forma				
Código	Nome/UF							Pref. ou Contrat.	Catad. com apoio prefeitura	Catad. sem apoio prefeitura	Emp. ramo sucat.	Outro executor	Pref. ou contrat.	Catad. com apoio prefeitura	Catad. sem apoio prefeitura	Emp. ramo sucat.	Outro executor	Pref. ou contrat.	Catad. com apoio prefeitura	Catad. sem apoio prefeitura	Emp. ramo sucat.	Outro executor
		Cs001	Cs026	Cs023	Cs024	Cs048	Cs025	Cs027	Cs042	Cs045	Cs028	Cs030	Cs031	Cs043	Cs046	Cs032	Cs034	Cs035	Cs044	Cs047	Cs036	Cs038
REGIÃO NORDESTE		nao																				
250370 Cajazeiras/PB		nao																				
220207 Cajazeiras do Piauí/PI		nao																				
220209 Caldeirão Grande do Piauí/PI		nao																				
290560 Camacan/BA		sim	0					sim	sim	nao	nao	nao	nao	sim	nao	nao	nao	nao	nao	nao	nao	
290570 Camaçari/BA		sim	456	0	1	455	0	sim	nao	nao	nao	nao	sim	sim	nao	nao	nao	nao	nao	nao	nao	
260350 Camocim de São Félix/PE		nao																				
250400 Campina Grande/PB		nao																				
270140 Campo Alegre/AL		nao																				
290600 Campo Formoso/BA		nao																				
220220 Campo Maior/PI		nao																				
290650 Candeias/BA		nao																				
290660 Candiba/BA		nao																				
240220 Canguaretama/RN		nao																				
280120 Canindé de São Francisco/SE		nao																				
270170 Capela/AL		nao																				
290687 Capim Grosso/BA		sim	1	0	0	0	0	sim	sim	sim	sim	nao	nao	sim	nao	nao	nao	nao	nao	nao	nao	
240230 Caraúbas/RN		nao																				
290690 Caravelas/BA		nao																				
290700 Cardeal da Silva/BA		nao																				
290710 Carinhanha/BA		nao																				
230310 Cariré/CE		nao																				
230320 Caririaçu/CE		sim	0																			
230330 Cariús/CE		nao																				
240240 Carnaúba dos Dantas/RN		nao																				
230340 Carnaubal/CE		nao																				
220260 Castelo do Piauí/PI		nao																				
290730 Castro Alves/BA		nao																				
290750 Catu/BA		nao																				
250435 Caturité/PB		nao																				
230370 Caucaia/CE		nao																				
210300 Caxias/MA		nao																				
260430 Cedro/PE		nao																				
240270 Cerro Corá/RN		nao																				

TABELA Cs01 - INFORMAÇÕES SOBRE COLETA SELETIVA DE RESÍDUOS SÓLIDOS

ANO DE
REFERÊNCIA
2011

Município		Existência de coleta seletiva	Quantidade recolhida (exceto matéria orgânica)					Forma de execução															
			Total	Prefeitura ou SLU	Empresas contrat.	Catadores c/apoio pref.	Outros	Porta a porta em dias específicos					Postos de entrega voluntária					Outra forma					
Código	Nome/UF							Pref. ou Contrat.	Catad. com apoio prefeitura	Catad. sem apoio prefeitura	Emp. ramo sucat.	Outro executor	Pref. ou contrat.	Catad. com apoio prefeitura	Catad. sem apoio prefeitura	Emp. ramo sucat.	Outro executor	Pref. ou contrat.	Catad. com apoio prefeitura	Catad. sem apoio prefeitura	Emp. ramo sucat.	Outro executor	
REGIÃO NORDESTE			Cs001	Cs026	Cs023	Cs024	Cs048	Cs025	Cs027	Cs042	Cs045	Cs028	Cs030	Cs031	Cs043	Cs046	Cs032	Cs034	Cs035	Cs044	Cs047	Cs036	Cs038
290770 Chorrochó/BA		nao																					
290790 Cipó/BA		nao																					
290800 Coaraci/BA		nao																					
210330 Codó/MA		sim	84																				
250460 Conde/PB		nao																					
250470 Congo/PB		nao																					
240280 Coronel Ezequiel/RN		nao																					
240290 Coronel João Pessoa/RN		nao																					
290920 Coronel João Sá/BA		nao																					
260480 Cortês/PE		nao																					
290940 Cotegipe/BA		nao																					
230420 Crato/CE		sim	120	0	0	120	0	nao	sim	nao	nao	nao	nao	nao	nao	nao	nao	nao	nao	nao	nao	nao	
230423 Croatá/CE		nao																					
230425 Cruz/CE		sim	30					sim	nao	nao	nao	nao	sim	nao	nao	nao	nao	nao	nao	nao	sim	nao	
240300 Cruzeta/RN		nao																					
280190 Cumbe/SE		nao																					
290990 Curaçá/BA		nao																					
240310 Currais Novos/RN		nao																					
250530 Curral Velho/PB		sim	15																				
210370 Cururupu/MA		nao																					
270240 Delmiro Gouveia/AL		nao																					
291020 Dom Macedo Costa/BA		nao																					
240330 Encanto/RN		nao																					
250600 Esperança/PB		nao																					
240360 Extremoz/RN		nao																					
230430 Farias Brito/CE		nao																					
291075 Fátima/BA		nao																					
291077 Feira da Mata/BA		nao																					
291080 Feira de Santana/BA		nao																					
240375 Fernando Pedroza/RN		nao																					
260550 Ferreiros/PE		nao																					
220380 Flores do Piauí/PI		nao																					
291100 Floresta Azul/BA		nao																					

TABELA Cs01 - INFORMAÇÕES SOBRE COLETA SELETIVA DE RESÍDUOS SÓLIDOS

ANO DE
REFERÊNCIA
2011

Município		Existência de coleta seletiva	Quantidade recolhida (exceto matéria orgânica)					Forma de execução														
Código	Nome/UF		Total	Prefeitura ou SLU	Empresas contrat.	Catadores c/apoio pref.	Outros	Porta a porta em dias específicos					Postos de entrega voluntária					Outra forma				
								Pref. ou Contrat.	Catad. com apoio prefeitura	Catad. sem apoio prefeitura	Emp. ramo sucat.	Outro executor	Pref. ou contrat.	Catad. com apoio prefeitura	Catad. sem apoio prefeitura	Emp. ramo sucat.	Outro executor	Pref. ou contrat.	Catad. com apoio prefeitura	Catad. sem apoio prefeitura	Emp. ramo sucat.	Outro executor
REGIÃO NORDESTE		Cs001	Cs026	Cs023	Cs024	Cs048	Cs025	Cs027	Cs042	Cs045	Cs028	Cs030	Cs031	Cs043	Cs046	Cs032	Cs034	Cs035	Cs044	Cs047	Cs036	Cs038
230435 Forquilha/CE		nao																				
230440 Fortaleza/CE		sim				954		nao	sim	sim	sim	nao	nao	sim	sim	nao	sim	nao	sim	sim	nao	nao
240390 Francisco Dantas/RN		nao																				
220430 Fronteiras/PI		nao																				
240400 Frutuoso Gomes/RN		nao																				
230460 General Sampaio/CE		sim				312							sim									
291130 Gentio do Ouro/BA		nao																				
220440 Gilbués/PI		nao																				
260620 Goiana/PE		nao																				
240420 Goianinha/RN		nao																				
291150 Gongogi/BA		nao																				
260640 Gravatá/PE		nao																				
291185 Heliópolis/BA		nao																				
230520 Hidrolândia/CE		nao																				
210500 Humberto de Campos/MA		nao																				
291240 Ibipeba/BA		nao																				
230535 Icapuí/CE		nao																				
230540 Icó/CE		nao																				
240460 Ielmo Marinho/RN		nao																				
270310 Igaci/AL		nao																				
291340 Igaporã/BA		nao																				
210530 Imperatriz/MA		sim				0		nao	nao	sim	sim		nao	nao	sim	nao		nao	nao	nao	nao	
260710 Ingazeira/PE		nao																				
291400 Ipirá/BA		nao																				
240480 Ipueira/RN		nao																				
291440 Iraquara/BA		nao																				
291460 Irecê/BA		nao																				
291470 Itaberaba/BA		nao																				
291480 Itabuna/BA		nao																				
291490 Itacaré/BA		nao																				
291510 Itagi/BA		sim				0		sim	nao	nao	nao	nao	nao	nao	sim	nao	nao	nao	nao	sim	nao	nao
230620 Itaíçaba/CE		nao																				
230625 Itaitinga/CE		nao																				

TABELA Cs01 - INFORMAÇÕES SOBRE COLETA SELETIVA DE RESÍDUOS SÓLIDOS

ANO DE
REFERÊNCIA
2011

Município		Existência de coleta seletiva	Quantidade recolhida (exceto matéria orgânica)					Forma de execução														
			Total	Prefeitura ou SLU	Empresas contrat.	Catadores c/apoio pref.	Outros	Porta a porta em dias específicos					Postos de entrega voluntária					Outra forma				
								Pref. ou Contrat.	Catad. com apoio prefeitura	Catad. sem apoio prefeitura	Emp. ramo sucat.	Outro executor	Pref. ou contrat.	Catad. com apoio prefeitura	Catad. sem apoio prefeitura	Emp. ramo sucat.	Outro executor	Pref. ou contrat.	Catad. com apoio prefeitura	Catad. sem apoio prefeitura	Emp. ramo sucat.	Outro executor
Código	Nome/UF		t	t	t	t	t															
REGIÃO NORDESTE		Cs001	Cs026	Cs023	Cs024	Cs048	Cs025	Cs027	Cs042	Cs045	Cs028	Cs030	Cs031	Cs043	Cs046	Cs032	Cs034	Cs035	Cs044	Cs047	Cs036	Cs038
240485	Itajá/RN	sim					0															
260765	Itambé/PE	nao																				
210540	Itapecuru Mirim/MA	nao																				
291640	Itapetinga/BA	sim	287	0	0	287	0	sim	sim	sim	sim	nao	nao	nao	nao	nao	nao	nao	nao	nao	nao	nao
291650	Itapicuru/BA	nao																				
230640	Itapipoca/CE	nao																				
260775	Itapissuma/PE	nao																				
280320	Itaporanga d Ajuda/SE	nao																				
291680	Itarantim/BA	nao																				
210542	Itinga do Maranhão/MA	nao																				
291690	Itiruçu/BA	nao																				
260790	Jaboatão dos Guararapes/PE	sim	1.517	0	0	1.517	0	nao	sim	nao	nao	nao	nao	nao	nao	nao	nao	nao	nao	nao	nao	nao
240500	Jaçanã/RN	nao																				
291740	Jacaraci/BA	nao																				
291750	Jacobina/BA	nao																				
270350	Jacuípe/AL	sim	588	588	0	0	0	sim	nao	nao	nao	nao	nao	nao	nao	nao	nao	nao	nao	nao	nao	nao
291760	Jaguaquara/BA	sim	1.120	0	0	1.120	0	nao	sim	nao	nao	sim	nao	nao	nao	nao	nao	nao	sim	nao	sim	nao
291790	Jandaira/BA	nao																				
240540	Japi/RN	nao																				
240560	Jardim de Piranhas/RN	nao																				
210545	Jatobá/MA	nao																				
260805	Jatobá/PE	nao																				
291810	Jeremoabo/BA	nao																				
291830	Jitaúna/BA	nao																				
240580	João Câmara/RN	sim					0															
250750	João Pessoa/PB	sim	42.000	6.000	0	36.000	0	nao	sim	nao	sim	nao	sim	sim	nao	sim	nao	sim	sim	nao	nao	nao
220545	Joca Marques/PI	sim		1	0	0		sim	sim	nao	nao	nao	nao	nao	nao	nao	nao	nao	nao	nao	nao	nao
240600	José da Penha/RN	nao																				
230730	Juazeiro do Norte/CE	nao																				
210565	Junco do Maranhão/MA	nao																				
250790	Juripiranga/PB	nao																				
291860	Jussiape/BA	nao																				
291870	Lafaiete Coutinho/BA	nao																				

TABELA Cs01 - INFORMAÇÕES SOBRE COLETA SELETIVA DE RESÍDUOS SÓLIDOS

ANO DE
REFERÊNCIA
2011

Município		Existência de coleta seletiva	Quantidade recolhida (exceto matéria orgânica)					Forma de execução														
			Total	Prefeitura ou SLU	Empresas contrat.	Catadores c/apoio pref.	Outros	Porta a porta em dias específicos					Postos de entrega voluntária					Outra forma				
								Pref. ou Contrat.	Catad. com apoio prefeitura	Catad. sem apoio prefeitura	Emp. ramo sucat.	Outro executor	Pref. ou contrat.	Catad. com apoio prefeitura	Catad. sem apoio prefeitura	Emp. ramo sucat.	Outro executor	Pref. ou contrat.	Catad. com apoio prefeitura	Catad. sem apoio prefeitura	Emp. ramo sucat.	Outro executor
Código	Nome/UF		t	t	t	t	t															
REGIÃO NORDESTE		Cs001	Cs026	Cs023	Cs024	Cs048	Cs025	Cs027	Cs042	Cs045	Cs028	Cs030	Cs031	Cs043	Cs046	Cs032	Cs034	Cs035	Cs044	Cs047	Cs036	Cs038
280350	Lagarto/SE	nao																				
240620	Lagoa d Anta/RN	nao																				
240630	Lagoa de Pedras/RN	nao																				
210592	Lagoa do Mato/MA	nao																				
220559	Lagoa do Sítio/PI	nao																				
260875	Lagoa Grande/PE	sim	4.500	1.100	800	2.500	100	sim	sim	nao	nao	sim	nao	sim	nao	nao	sim	sim	sim	nao	nao	sim
240650	Lagoa Nova/RN	sim	4.000	4.000	0	0	0	sim	nao	nao	sim	nao	sim	nao	nao	nao	nao	nao	nao	nao	nao	nao
291900	Lajedinho/BA	nao																				
291915	Lapão/BA	sim	12	0	0	12	0							sim								
291920	Lauro de Freitas/BA	sim	2.500	0	0	2.500	0	nao	sim	sim	nao	nao	nao	sim	sim	nao	nao	nao	nao	sim	nao	nao
291930	Lençóis/BA	nao																				
291940	Licínio de Almeida/BA	nao																				
250850	Livramento/PB	nao																				
291950	Livramento de Nossa Senhora/BA	nao																				
240690	Lucrecia/RN	sim				0																
291955	Luís Eduardo Magalhães/BA	sim				18		sim	nao	nao	nao	nao	nao	nao	nao	nao	nao	nao	nao	nao	nao	sim
240700	Luís Gomes/RN	nao																				
270430	Maceió/AL	sim				383			sim	sim				sim						sim		
291990	Macururé/BA	nao																				
250870	Mãe D Água/PB	nao																				
292010	Mairi/BA	sim	0	0	0	0	0															
270440	Major Isidoro/AL	nao																				
220590	Manoel Emídio/PI	nao																				
230765	Maracanaú/CE	nao																				
292060	Maragogipe/BA	sim				0				nao												
260920	Maraial/PE	nao																				
230770	Maranguape/CE	sim	0	0	0	0	0	nao	nao	nao	nao	nao	nao	nao	nao	nao	nao	sim	nao	nao	nao	nao
220600	Marcos Parente/PI	nao																				
240740	Martins/RN	nao																				
230800	Massapê/CE	sim	8	8	0	0	0	sim	nao	nao	nao	nao	nao	nao	nao	nao	nao	nao	nao	nao	nao	nao
292100	Mata de São João/BA	nao																				
210663	Matões do Norte/MA	nao																				
270520	Messias/AL	nao																				

TABELA Cs01 - INFORMAÇÕES SOBRE COLETA SELETIVA DE RESÍDUOS SÓLIDOS

ANO DE
REFERÊNCIA
2011

Município		Existência de coleta seletiva	Quantidade recolhida (exceto matéria orgânica)					Forma de execução														
			Total	Prefeitura ou SLU	Empresas contrat.	Catadores c/apoio pref.	Outros	Porta a porta em dias específicos					Postos de entrega voluntária					Outra forma				
								Pref. ou Contrat.	Catad. com apoio prefeitura	Catad. sem apoio prefeitura	Emp. ramo sucat.	Outro executor	Pref. ou contrat.	Catad. com apoio prefeitura	Catad. sem apoio prefeitura	Emp. ramo sucat.	Outro executor	Pref. ou contrat.	Catad. com apoio prefeitura	Catad. sem apoio prefeitura	Emp. ramo sucat.	Outro executor
Código	Nome/UF		t	t	t	t	t															
REGIÃO NORDESTE		Cs001	Cs026	Cs023	Cs024	Cs048	Cs025	Cs027	Cs042	Cs045	Cs028	Cs030	Cs031	Cs043	Cs046	Cs032	Cs034	Cs035	Cs044	Cs047	Cs036	Cs038
240760	Messias Targino/RN	nao																				
230830	Milagres/CE	sim				0		sim					nao					nao				
220635	Milton Brandão/PI	nao																				
210670	Mirador/MA	nao																				
260930	Mirandiba/PE	nao																				
292145	Mirante/BA	nao																				
220640	Monsenhor Gil/PI	nao																				
230860	Monsenhor Tabosa/CE	nao																				
250960	Monte Horebe/PB	nao																				
220667	Morro do Chapéu do Piauí/PI	nao																				
240800	Mossoró/RN	sim	1.400	0	0	1.400	0	nao	sim	nao	nao	nao	nao	nao	nao	nao	nao	nao	nao	nao	nao	nao
292190	Mucugê/BA	nao																				
230910	Mulungu/CE	nao																				
292220	Muniz Ferreira/BA	nao																				
292230	Muritiba/BA	nao																				
240810	Natal/RN	sim	1.633	0	0	1.633	0	nao	sim	nao	nao	nao	nao	sim	nao	nao	nao	nao	nao	nao	nao	nao
260950	Nazaré da Mata/PE	nao																				
240820	Nísia Floresta/RN	nao																				
292265	Nordestina/BA	nao																				
280445	Nossa Senhora Aparecida/SE	nao																				
220675	Nossa Senhora de Nazaré/PI	nao																				
280480	Nossa Senhora do Socorro/SE	nao																				
292300	Nova Viçosa/BA	nao																				
230945	Ocara/CE	nao																				
251040	Olho D ÁGUA/PB	sim		1.440	0	12		sim	nao	nao	nao	sim	nao	nao	nao	nao	nao	nao	nao	nao	nao	nao
270570	Olho D ÁGUA das Flores/AL	nao																				
260960	Olinda/PE	sim	347	0	0	102	246	nao	sim	nao	nao	nao	nao	nao	nao	nao	nao	nao	nao	nao	nao	nao
292310	Olindina/BA	nao																				
260970	Orobó/PE	nao																				
270610	Ouro Branco/AL	nao																				
230970	Pacatuba/CE	nao																				
280490	Pacatuba/SE	nao																				
231025	Paraipaba/CE	sim				0																

TABELA Cs01 - INFORMAÇÕES SOBRE COLETA SELETIVA DE RESÍDUOS SÓLIDOS

ANO DE
REFERÊNCIA
2011

Município		Existência de coleta seletiva	Quantidade recolhida (exceto matéria orgânica)					Forma de execução														
			Total	Prefeitura ou SLU	Empresas contrat.	Catadores c/apoio pref.	Outros	Porta a porta em dias específicos					Postos de entrega voluntária					Outra forma				
Código	Nome/UF							Pref. ou Contrat.	Catad. com apoio prefeitura	Catad. sem apoio prefeitura	Emp. ramo sucat.	Outro executor	Pref. ou contrat.	Catad. com apoio prefeitura	Catad. sem apoio prefeitura	Emp. ramo sucat.	Outro executor	Pref. ou contrat.	Catad. com apoio prefeitura	Catad. sem apoio prefeitura	Emp. ramo sucat.	Outro executor
REGIÃO NORDESTE		Cs001	Cs026	Cs023	Cs024	Cs048	Cs025	Cs027	Cs042	Cs045	Cs028	Cs030	Cs031	Cs043	Cs046	Cs032	Cs034	Cs035	Cs044	Cs047	Cs036	Cs038
231030 Parambu/CE		nao																				
292360 Paramirim/BA		sim				0		nao	nao	nao	nao	nao	nao	nao	nao	sim	nao	nao	nao	nao	sim	nao
240890 Parelhas/RN		nao																				
292380 Paripiranga/BA		nao																				
220770 Parnaíba/PI		nao																				
240325 Parnamirim/RN		nao																				
251080 Patos/PB		nao																				
240940 Pau dos Ferros/RN		nao																				
220780 Paulistana/PI		nao																				
292400 Paulo Afonso/BA		nao																				
240950 Pedra Grande/RN		nao																				
251110 Pedra Lavrada/PB		nao																				
240960 Pedra Preta/RN		nao																				
292420 Pedro Alexandre/BA		nao																				
240980 Pedro Velho/RN		sim				0																
231070 Pentecoste/CE		sim				0		sim	nao	nao	nao	nao	nao	nao	nao	nao	nao	nao	nao	nao	nao	nao
251140 Picuí/PB		nao																				
251150 Pilar/PB		nao																				
241000 Pilões/RN		nao																				
251160 Pilões/PB		sim				0																
292450 Pindaí/BA		sim				0																
231085 Pindoretama/CE		nao																				
210860 Pinheiro/MA		nao																				
231090 Piquet Carneiro/CE		sim				112						sim		nao		sim			nao			sim
251180 Pirpirituba/PB		nao																				
251207 Poço de José de Moura/PB		nao																				
280540 Poço Redondo/SE		nao																				
251210 Pombal/PB		nao																				
241020 Portalegre/RN		sim	96	0	96	0	0	sim	nao	nao	nao	nao	sim	nao	nao	nao	nao	nao	nao	nao	nao	nao
280560 Porto da Folha/SE		nao																				
241025 Porto do Mangue/RN		nao																				
292560 Presidente Dutra/BA		nao																				
292570 Presidente Jânio Quadros/BA		nao																				

TABELA Cs01 - INFORMAÇÕES SOBRE COLETA SELETIVA DE RESÍDUOS SÓLIDOS

ANO DE
REFERÊNCIA
2011

Município		Existência de coleta seletiva	Quantidade recolhida (exceto matéria orgânica)					Forma de execução														
			Total	Prefeitura ou SLU	Empresas contrat.	Catadores c/apoio pref.	Outros	Porta a porta em dias específicos					Postos de entrega voluntária					Outra forma				
								Pref. ou Contrat.	Catad. com apoio prefeitura	Catad. sem apoio prefeitura	Emp. ramo sucat.	Outro executor	Pref. ou contrat.	Catad. com apoio prefeitura	Catad. sem apoio prefeitura	Emp. ramo sucat.	Outro executor	Pref. ou contrat.	Catad. com apoio prefeitura	Catad. sem apoio prefeitura	Emp. ramo sucat.	Outro executor
Código	Nome/UF		t	t	t	t	t															
REGIÃO NORDESTE		Cs001	Cs026	Cs023	Cs024	Cs048	Cs025	Cs027	Cs042	Cs045	Cs028	Cs030	Cs031	Cs043	Cs046	Cs032	Cs034	Cs035	Cs044	Cs047	Cs036	Cs038
292575	Presidente Tancredo Neves/BA	nao																				
261140	Primavera/PE	nao																				
220865	Queimada Nova/PI	nao																				
292590	Quijingue/BA	nao																				
251260	Quixabá/PB	nao																				
292593	Quixabeira/BA	nao																				
241060	Rafael Godeiro/RN	nao																				
261160	Recife/PE	sim	4.418	613	778	3.028	0	sim	sim	sim			sim	sim	sim						sim	
241070	Riacho da Cruz/RN	nao																				
241080	Riacho de Santana/RN	nao																				
280600	Ribeirópolis/SE	nao																				
292690	Rio do Pires/BA	nao																				
261190	Rio Formoso/PE	nao																				
270770	Rio Largo/AL	nao																				
292700	Rio Real/BA	nao																				
251290	Rio Tinto/PB	nao																				
292710	Rodelas/BA	nao																				
241110	Ruy Barbosa/RN	nao																				
292740	Salvador/BA	sim				4.172		nao	sim	sim	nao	nao	nao	nao	nao	nao	nao	sim	sim	sim	sim	nao
292750	Santa Bárbara/BA	nao																				
240933	Santa Maria/RN	nao																				
292810	Santa Maria da Vitória/BA	sim	33	3	0	30	0	nao	nao	nao	nao	nao	sim	nao	sim	nao	sim	nao	nao	sim	nao	sim
270800	Santana do Ipanema/AL	nao																				
241140	Santana do Matos/RN	nao																				
241142	Santana do Seridó/RN	sim				10				sim												
251370	Santa Rita/PB	nao																				
292840	Santa Rita de Cássia/BA	nao																				
292880	Santo Estêvão/BA	nao																				
241170	São Bento do Trairí/RN	nao																				
261310	São Caitano/PE	nao																				
292890	São Desidério/BA	nao																				
220960	São Félix do Piauí/PI	nao																				
251398	São Francisco/PB	nao																				

TABELA Cs01 - INFORMAÇÕES SOBRE COLETA SELETIVA DE RESÍDUOS SÓLIDOS

ANO DE
REFERÊNCIA
2011

Município		Existência de coleta seletiva	Quantidade recolhida (exceto matéria orgânica)					Forma de execução														
			Total	Prefeitura ou SLU	Empresas contrat.	Catadores c/apoio pref.	Outros	Porta a porta em dias específicos					Postos de entrega voluntária					Outra forma				
Código	Nome/UF							Pref. ou Contrat.	Catad. com apoio prefeitura	Catad. sem apoio prefeitura	Emp. ramo sucat.	Outro executor	Pref. ou contrat.	Catad. com apoio prefeitura	Catad. sem apoio prefeitura	Emp. ramo sucat.	Outro executor	Pref. ou contrat.	Catad. com apoio prefeitura	Catad. sem apoio prefeitura	Emp. ramo sucat.	Outro executor
		Cs001	Cs026	Cs023	Cs024	Cs048	Cs025	Cs027	Cs042	Cs045	Cs028	Cs030	Cs031	Cs043	Cs046	Cs032	Cs034	Cs035	Cs044	Cs047	Cs036	Cs038
220965	São Francisco de Assis do Piauí/PI	nao																				
292920	São Francisco do Conde/BA	sim	48	0	0	48	0	nao	sim	nao	nao	nao	sim	sim	nao	nao	nao	nao	sim	nao	nao	nao
241190	São Francisco do Oeste/RN	nao																				
292925	São Gabriel/BA	nao																				
241200	São Gonçalo do Amarante/RN	nao																				
220985	São João da Canabrava/PI	nao																				
220995	São João da Varjota/PI	nao																				
250070	São João do Rio do Peixe/PB	nao																				
241210	São João do Sabugi/RN	nao																				
211107	São João do Soter/MA	nao																				
241220	São José de Mipibu/RN	nao																				
211120	São José de Ribamar/MA	nao																				
251465	São José do Brejo do Cruz/PB	nao																				
221005	São José do Divino/PI	nao																				
221020	São José do Piauí/PI	nao																				
241240	São José do Seridó/RN	nao																				
221030	São Julião/PI	nao																				
261370	São Lourenço da Mata/PE	nao																				
211130	São Luís/MA	nao																				
251490	São Mamede/PB	nao																				
292940	São Miguel das Matas/BA	nao																				
241255	São Miguel do Gostoso/RN	nao																				
270860	São Miguel dos Campos/AL	nao																				
241260	São Paulo do Potengi/RN	nao																				
241270	São Pedro/RN	nao																				
221050	São Pedro do Piauí/PI	nao																				
211160	São Raimundo das Mangabeiras/MA	nao																				
292990	Seabra/BA	nao																				
241320	Senador Georgino Avelino/RN	nao																				
293010	Senhor do Bonfim/BA	nao																				
241330	Serra de São Bento/RN	sim				0																
293040	Serra Preta/BA	nao																				
241350	Serrinha/RN	nao																				

TABELA Cs01 - INFORMAÇÕES SOBRE COLETA SELETIVA DE RESÍDUOS SÓLIDOS

ANO DE
REFERÊNCIA
2011

Município		Existência de coleta seletiva	Quantidade recolhida (exceto matéria orgânica)					Forma de execução														
Código	Nome/UF		Total	Prefeitura ou SLU	Empresas contrat.	Catadores c/apoio pref.	Outros	Porta a porta em dias específicos					Postos de entrega voluntária					Outra forma				
								Pref. ou Contrat.	Catad. com apoio prefeitura	Catad. sem apoio prefeitura	Emp. ramo sucat.	Outro executor	Pref. ou contrat.	Catad. com apoio prefeitura	Catad. sem apoio prefeitura	Emp. ramo sucat.	Outro executor	Pref. ou contrat.	Catad. com apoio prefeitura	Catad. sem apoio prefeitura	Emp. ramo sucat.	Outro executor
		Cs001	Cs026	Cs023	Cs024	Cs048	Cs025	Cs027	Cs042	Cs045	Cs028	Cs030	Cs031	Cs043	Cs046	Cs032	Cs034	Cs035	Cs044	Cs047	Cs036	Cs038
293050 Serrinha/BA		nao																				
293060 Serrolândia/BA		nao																				
261410 Sertânia/PE		nao																				
241370 Sítio Novo/RN		nao																				
231290 Sobral/CE		nao																				
251620 Sousa/PB		nao																				
293080 Souto Soares/BA		nao																				
241380 Taboleiro Grande/RN		sim				0		sim	nao	nao	nao	nao	sim	nao	nao	nao	nao	nao	nao	nao	nao	nao
241390 Taipu/RN		nao																				
293130 Tapiramutá/BA		nao																				
270910 Taquarana/AL		nao																				
261500 Taquaritinga do Norte/PE		nao																				
251670 Teixeira/PB		nao																				
293135 Teixeira de Freitas/BA		nao																				
293150 Teofilândia/BA		nao																				
221100 Teresina/PI		sim		0		0							sim		sim	sim						
241105 Tibau/RN		nao																				
241420 Tibau do Sul/RN		nao																				
241430 Timbaúba dos Batistas/RN		nao																				
211220 Timon/MA		nao																				
241440 Touros/RN		sim				0																
231350 Trairi/CE		nao																				
293250 Una/BA		nao																				
241460 Upanema/RN		nao																				
293280 Utinga/BA		nao																				
231395 Varjota/CE		nao																				
241470 Várzea/RN		nao																				
251710 Várzea/PB		nao																				
293317 Varzedo/BA		nao																				
241475 Venha-Ver/RN		nao																				
241480 Vera Cruz/RN		nao																				
293320 Vera Cruz/BA		nao																				
261610 Verdejante/PE		nao																				

TABELA Cs01 - INFORMAÇÕES SOBRE COLETA SELETIVA DE RESÍDUOS SÓLIDOS

ANO DE
REFERÊNCIA
2011

Município		Existência de coleta seletiva	Quantidade recolhida (exceto matéria orgânica)					Forma de execução																		
			Total	Prefeitura ou SLU	Empresas contrat.	Catadores c/apoio pref.	Outros	Porta a porta em dias específicos					Postos de entrega voluntária					Outra forma								
Código	Nome/UF							Pref. ou Contrat.	Catad. com apoio prefeitura	Catad. sem apoio prefeitura	Emp. ramo sucat.	Outro executor	Pref. ou contrat.	Catad. com apoio prefeitura	Catad. sem apoio prefeitura	Emp. ramo sucat.	Outro executor	Pref. ou contrat.	Catad. com apoio prefeitura	Catad. sem apoio prefeitura	Emp. ramo sucat.	Outro executor				
REGIÃO NORDESTE		Cs001	Cs026	Cs023	Cs024	Cs048	Cs025	Cs027	Cs042	Cs045	Cs028	Cs030	Cs031	Cs043	Cs046	Cs032	Cs034	Cs035	Cs044	Cs047	Cs036	Cs038				
261620 Vertentes/PE		nao																								
261630 Vicência/PE		nao																								
241490 Viçosa/RN		nao																								
270940 Viçosa/AL		nao																								
251720 Vieirópolis/PB		nao																								
241500 Vila Flor/RN		nao																								
293330 Vitória da Conquista/BA		sim	1.477					nao	sim		sim		nao		sim		nao									
261640 Vitória de Santo Antão/PE		nao																								
211300 Vitorino Freire/MA		nao																								
221170 Wall Ferraz/PI		nao																								

TABELA Cs02
INFORMAÇÕES SOBRE TRIAGEM DE RESÍDUOS SÓLIDOS
(PROVENIENTES OU NÃO DA COLETA SELETIVA)

TABELA Cs02 - INFORMAÇÕES SOBRE TRIAGEM DE RESÍDUOS SÓLIDOS (PROVENIENTES OU NÃO DA COLETA SELETIVA)

ANO DE
REFERÊNCIA
2011

Município		Materiais recuperados, exceto material orgânico e rejeito					
		Total	Papel e papelão	Plásticos	Metais	Vidros	Outros
Código	Nome/UF	t	t	t	t	t	t
REGIÃO NORDESTE		Cs009	Cs010	Cs011	Cs012	Cs013	Cs014
290020	Abaré/BA						
220005	Acauã/PI						
230030	Acopiara/CE						
290035	Adustina/BA						
260030	Agrestina/PE	4,0	1,0	1,0	1,0	0,5	0,5
250010	Água Branca/PB						
290040	Água Fria/BA						
240040	Água Nova/RN						
220025	Alagoinha do Piauí/PI						
290070	Alagoinhas/BA						
210020	Alcântara/MA	0,0	0,0	0,0	0,0	0,0	0,0
250053	Alcantil/PB	0,0	0,0	0,0	0,0	0,0	0,0
240060	Almino Afonso/RN	0,0	0,0	0,0	0,0	0,0	0,0
230060	Altaneira/CE						
220045	Alvorada do Gurguéia/PI	0,0	0,0	0,0	0,0	0,0	0,0
290100	Amargosa/BA						
290110	Amélia Rodrigues/BA						
290135	Andorinha/BA						
240080	Angicos/RN						
290170	Antônio Cardoso/BA	0,0	0,0	0,0	0,0	0,0	0,0
240090	Antônio Martins/RN						
250077	Aparecida/PB	0,0	0,0	0,0	0,0	0,0	0,0
280030	Aracaju/SE	1.548,0	1.230,5	143,8	77,4	96,3	0,0
290220	Aramari/BA						
270030	Arapiraca/AL						
250100	Araruna/PB						
230140	Aratuba/CE	0,0	0,0	0,0	0,0	0,0	0,0
280040	Araúá/SE						
240110	Areia Branca/RN	710,0	500,0	110,0	50,0	30,0	20,0
240120	Arês/RN	42,0	20,0	7,0	4,0	9,0	2,0
250135	Assunção/PB	0,0	0,0	0,0	0,0	0,0	0,0
220105	Assunção do Piauí/PI	0,0	0,0	0,0	0,0	0,0	0,0
240130	Augusto Severo/RN						

TABELA Cs02 - INFORMAÇÕES SOBRE TRIAGEM DE RESÍDUOS SÓLIDOS (PROVENIENTES OU NÃO DA COLETA SELETIVA)

ANO DE
REFERÊNCIA
2011

Município		Materiais recuperados, exceto material orgânico e rejeito					
		Total	Papel e papelão	Plásticos	Metais	Vidros	Outros
Código	Nome/UF	Cs009	Cs010	Cs011	Cs012	Cs013	Cs014
REGIÃO NORDESTE							
230170	Aurora/CE	0,0	0,0	0,0	0,0	0,0	0,0
290260	Baixa Grande/BA	89,0	48,0	27,0	5,0	8,0	1,0
220115	Baixa Grande do Ribeiro/PI						
290265	Banzaê/BA						
240145	Baraúna/RN						
250153	Baraúna/PB	0,0	0,0	0,0	0,0	0,0	0,0
290270	Barra/BA						
220117	Barra D Alcântara/PI						
290290	Barra do Choça/BA						
230195	Barreira/CE	45,0	31,0	12,0	1,0	1,0	0,0
290327	Barrocas/BA						
230205	Barroquinha/CE	1.056,3	165,0	605,0	197,0	51,0	38,3
220155	Bela Vista do Piauí/PI	0,0	0,0	0,0	0,0	0,0	0,0
240160	Bento Fernandes/RN						
260180	Betânia/PE						
230240	Boa Viagem/CE						
270100	Boca da Mata/AL						
240165	Bodó/RN	0,0	0,0	0,0	0,0	0,0	0,0
240170	Bom Jesus/RN						
290395	Bom Jesus da Serra/BA						
290400	Boninal/BA						
280067	Boquim/SE	50,0	20,0	10,0	20,0	0,0	0,0
260250	Brejinho/PE	0,0	0,0	0,0	0,0	0,0	0,0
260260	Brejo da Madre de Deus/PE						
230250	Brejo Santo/CE						
290450	Brotas de Macaúbas/BA	0,0	0,0	0,0	0,0	0,0	0,0
290460	Brumado/BA	1.337,0	188,0	1.149,0	0,0	0,0	0,0
210230	Buriti Bravo/MA						
260290	Cabo de Santo Agostinho/PE	0,0	0,0	0,0	0,0	0,0	0,0
290515	Caetanos/BA						
290520	Caetité/BA	451,0	395,0	39,0	15,0	2,0	0,0
240185	Caiçara do Norte/RN	0,0	0,0	0,0	0,0	0,0	0,0
240200	Caicó/RN						

TABELA Cs02 - INFORMAÇÕES SOBRE TRIAGEM DE RESÍDUOS SÓLIDOS (PROVENIENTES OU NÃO DA COLETA SELETIVA)

ANO DE
REFERÊNCIA
2011

Município	Materiais recuperados, exceto material orgânico e rejeito					
	Total	Papel e papelão	Plásticos	Metais	Vidros	Outros
Código Nome/UF	t	t	t	t	t	t
REGIÃO NORDESTE	Cs009	Cs010	Cs011	Cs012	Cs013	Cs014
250370 Cajazeiras/PB						
220207 Cajazeiras do Piauí/PI	0,0	0,0	0,0	0,0	0,0	0,0
220209 Caldeirão Grande do Piauí/PI	0,0	0,0	0,0	0,0	0,0	0,0
290560 Camacan/BA						
290570 Camaçari/BA	455,0	322,0	90,0	15,0	18,0	10,0
260350 Camocim de São Félix/PE						
250400 Campina Grande/PB						
270140 Campo Alegre/AL	0,0	0,0	0,0	0,0	0,0	0,0
290600 Campo Formoso/BA						
220220 Campo Maior/PI						
290650 Candeias/BA						
290660 Candiba/BA						
240220 Canguaretama/RN						
280120 Canindé de São Francisco/SE	0,0	0,0	0,0	0,0	0,0	0,0
270170 Capela/AL						
290687 Capim Grosso/BA	0,7	0,1	0,2	0,1	0,1	0,2
240230 Caraúbas/RN	0,0	0,0	0,0	0,0	0,0	0,0
290690 Caravelas/BA						
290700 Cardeal da Silva/BA						
290710 Carinhanha/BA						
230310 Cariré/CE						
230320 Caririçu/CE						
230330 Cariús/CE						
240240 Carnaúba dos Dantas/RN	0,0	0,0	0,0	0,0	0,0	0,0
230340 Caraubal/CE	0,0	0,0	0,0	0,0	0,0	0,0
220260 Castelo do Piauí/PI						
290730 Castro Alves/BA						
290750 Catu/BA	0,0	0,0	0,0	0,0	0,0	0,0
250435 Caturité/PB						
230370 Caucaia/CE						
210300 Caxias/MA						
260430 Cedro/PE	0,0	0,0	0,0	0,0	0,0	0,0
240270 Cerro Corá/RN						

TABELA Cs02 - INFORMAÇÕES SOBRE TRIAGEM DE RESÍDUOS SÓLIDOS (PROVENIENTES OU NÃO DA COLETA SELETIVA)

ANO DE
REFERÊNCIA
2011

Município		Materiais recuperados, exceto material orgânico e rejeito					
		Total	Papel e papelão	Plásticos	Metais	Vidros	Outros
Código	Nome/UF	Cs009	Cs010	Cs011	Cs012	Cs013	Cs014
REGIÃO NORDESTE							
290770	Chorrochó/BA	0,0	0,0	0,0	0,0	0,0	0,0
290790	Cipó/BA						
290800	Coaraci/BA						
210330	Codó/MA		125,0	125,0			
250460	Conde/PB						
250470	Congo/PB						
240280	Coronel Ezequiel/RN						
240290	Coronel João Pessoa/RN						
290920	Coronel João Sá/BA	0,0	0,0	0,0	0,0	0,0	0,0
260480	Cortês/PE						
290940	Cotegipe/BA						
230420	Crato/CE	0,0	0,0	0,0	0,0	0,0	0,0
230423	Croatá/CE	0,0	0,0	0,0	0,0	0,0	0,0
230425	Cruz/CE						
240300	Cruzeta/RN	0,0	0,0	0,0	0,0	0,0	0,0
280190	Cumbe/SE	6,0	2,0	0,0	4,0	0,0	0,0
290990	Curaçá/BA	216,0	48,0	60,0	12,0	80,0	16,0
240310	Currais Novos/RN	0,0	0,0	0,0	0,0	0,0	0,0
250530	Curral Velho/PB						
210370	Cururupu/MA						
270240	Delmiro Gouveia/AL	0,0	0,0	0,0	0,0	0,0	0,0
291020	Dom Macedo Costa/BA	0,0	0,0	0,0	0,0	0,0	0,0
240330	Encanto/RN						
250600	Esperança/PB						
240360	Extremoz/RN						
230430	Farias Brito/CE						
291075	Fátima/BA						
291077	Feira da Mata/BA						
291080	Feira de Santana/BA						
240375	Fernando Pedroza/RN						
260550	Ferreiros/PE						
220380	Flores do Piauí/PI	0,0	0,0	0,0	0,0	0,0	0,0
291100	Floresta Azul/BA						

TABELA Cs02 - INFORMAÇÕES SOBRE TRIAGEM DE RESÍDUOS SÓLIDOS (PROVENIENTES OU NÃO DA COLETA SELETIVA)

ANO DE
REFERÊNCIA
2011

Município		Materiais recuperados, exceto material orgânico e rejeito					
		Total	Papel e papelão	Plásticos	Metais	Vidros	Outros
Código	Nome/UF	t	t	t	t	t	t
REGIÃO NORDESTE		Cs009	Cs010	Cs011	Cs012	Cs013	Cs014
230435	Forquilha/CE	0,0	0,0	0,0	0,0	0,0	0,0
230440	Fortaleza/CE	829,6	498,2	101,1	119,5	73,3	37,5
240390	Francisco Dantas/RN						
220430	Fronteiras/PI						
240400	Frutuoso Gomes/RN						
230460	General Sampaio/CE						
291130	Gentio do Ouro/BA						
220440	Gilbués/PI						
260620	Goiana/PE	0,0	0,0	0,0	0,0	0,0	0,0
240420	Goianinha/RN						
291150	Gongogi/BA						
260640	Gravatá/PE						
291185	Heliópolis/BA	0,0	0,0	0,0	0,0	0,0	0,0
230520	Hidrolândia/CE	0,0	0,0	0,0	0,0	0,0	0,0
210500	Humberto de Campos/MA	0,0	0,0	0,0	0,0	0,0	0,0
291240	Ibipeba/BA	0,0	0,0	0,0	0,0	0,0	0,0
230535	Icapuí/CE						
230540	Icó/CE	0,0	0,0	0,0	0,0	0,0	0,0
240460	Ielmo Marinho/RN						
270310	Igaci/AL						
291340	Igaporã/BA						
210530	Imperatriz/MA						
260710	Ingazeira/PE						
291400	Ipirá/BA						
240480	Ipueira/RN						
291440	Iraquara/BA						
291460	Irecê/BA	130,0	80,0	40,0	10,0	0,0	0,0
291470	Itaberaba/BA	0,0	0,0	0,0	0,0	0,0	0,0
291480	Itabuna/BA	0,0	0,0	0,0	0,0	0,0	0,0
291490	Itacaré/BA	0,0	0,0	0,0	0,0	0,0	0,0
291510	Itagi/BA						
230620	Itaíçaba/CE						
230625	Itaitinga/CE						

TABELA Cs02 - INFORMAÇÕES SOBRE TRIAGEM DE RESÍDUOS SÓLIDOS (PROVENIENTES OU NÃO DA COLETA SELETIVA)

ANO DE
REFERÊNCIA
2011

Município	Materiais recuperados, exceto material orgânico e rejeito					
	Total	Papel e papelão	Plásticos	Metais	Vidros	Outros
Código Nome/UF	t	t	t	t	t	t
REGIÃO NORDESTE	Cs009	Cs010	Cs011	Cs012	Cs013	Cs014
240485 Itajá/RN						
260765 Itambé/PE						
210540 Itapecuru Mirim/MA	0,0	0,0	0,0	0,0	0,0	0,0
291640 Itapetinga/BA	286,8	204,0	82,8	0,0	0,0	0,0
291650 Itapicuru/BA						
230640 Itapipoca/CE	0,0	0,0	0,0	0,0	0,0	0,0
260775 Itapissuma/PE						
280320 Itaporanga d Ajuda/SE	0,0	0,0	0,0	0,0	0,0	0,0
291680 Itarantim/BA	0,0	0,0	0,0	0,0	0,0	0,0
210542 Itinga do Maranhão/MA						
291690 Itiruçu/BA						
260790 Jaboatão dos Guararapes/PE	1.516,8	894,0	200,4	266,4	156,0	0,0
240500 Jaçanã/RN	0,0	0,0	0,0	0,0	0,0	0,0
291740 Jacaraci/BA						
291750 Jacobina/BA	0,0	0,0	0,0	0,0	0,0	0,0
270350 Jacuípe/AL						
291760 Jaguaquara/BA	385,4	120,0	50,4	14,0	201,0	0,0
291790 Jandaira/BA						
240540 Japi/RN						
240560 Jardim de Piranhas/RN						
210545 Jatobá/MA	0,0	0,0	0,0	0,0	0,0	0,0
260805 Jatobá/PE		0,0	0,0	0,0	0,0	0,0
291810 Jeremoabo/BA	0,0	0,0	0,0	0,0	0,0	0,0
291830 Jitaúna/BA						
240580 João Câmara/RN						
250750 João Pessoa/PB	2.542,0	890,0	797,0	545,0	274,0	36,0
220545 Joca Marques/PI						
240600 José da Penha/RN	0,0	0,0	0,0	0,0	0,0	0,0
230730 Juazeiro do Norte/CE						
210565 Junco do Maranhão/MA						
250790 Juripiranga/PB						
291860 Jussiapé/BA						
291870 Lafaiete Coutinho/BA						

TABELA Cs02 - INFORMAÇÕES SOBRE TRIAGEM DE RESÍDUOS SÓLIDOS (PROVENIENTES OU NÃO DA COLETA SELETIVA)

ANO DE
REFERÊNCIA
2011

Município	Materiais recuperados, exceto material orgânico e rejeito					
	Total	Papel e papelão	Plásticos	Metais	Vidros	Outros
Código Nome/UF	t	t	t	t	t	t
REGIÃO NORDESTE	Cs009	Cs010	Cs011	Cs012	Cs013	Cs014
280350 Lagarto/SE						
240620 Lagoa d Anta/RN						
240630 Lagoa de Pedras/RN	0,0	0,0	0,0	0,0	0,0	0,0
210592 Lagoa do Mato/MA						
220559 Lagoa do Sítio/PI	0,0	0,0	0,0	0,0	0,0	0,0
260875 Lagoa Grande/PE	324,0	300,0	10,0	8,0	5,0	1,0
240650 Lagoa Nova/RN	1,5	0,5	0,1	0,6	0,3	0,0
291900 Lajedinho/BA	0,0	0,0	0,0	0,0	0,0	0,0
291915 Lapão/BA	12,0					
291920 Lauro de Freitas/BA	2.328,0	1.700,0	150,0	98,0	180,0	200,0
291930 Lençóis/BA	0,0	0,0	0,0	0,0	0,0	0,0
291940 Licínio de Almeida/BA						
250850 Livramento/PB	0,0	0,0	0,0	0,0	0,0	0,0
291950 Livramento de Nossa Senhora/BA	0,0	0,0	0,0	0,0	0,0	0,0
240690 Lucrécia/RN	0,0	0,0	0,0	0,0	0,0	0,0
291955 Luís Eduardo Magalhães/BA						
240700 Luís Gomes/RN	0,0	0,0	0,0	0,0	0,0	0,0
270430 Maceió/AL	382,9	242,0	72,6	57,7	10,6	0,0
291990 Macururé/BA	0,0	0,0	0,0	0,0	0,0	0,0
250870 Mãe D Água/PB						
292010 Mairi/BA						
270440 Major Isidoro/AL	0,0	0,0	0,0	0,0	0,0	0,0
220590 Manoel Emídio/PI						
230765 Maracanaú/CE						
292060 Maragogipe/BA						
260920 Maraial/PE						
230770 Maranguape/CE	0,0	0,0	0,0	0,0	0,0	0,0
220600 Marcos Parente/PI						
240740 Martins/RN	0,0	0,0	0,0	0,0	0,0	0,0
230800 Massapê/CE	0,0	0,0	0,0	0,0	0,0	0,0
292100 Mata de São João/BA						
210663 Matões do Norte/MA						
270520 Messias/AL						

TABELA Cs02 - INFORMAÇÕES SOBRE TRIAGEM DE RESÍDUOS SÓLIDOS (PROVENIENTES OU NÃO DA COLETA SELETIVA)

ANO DE
REFERÊNCIA
2011

Município	Materiais recuperados, exceto material orgânico e rejeito					
	Total	Papel e papelão	Plásticos	Metais	Vidros	Outros
Código Nome/UF	t	t	t	t	t	t
REGIÃO NORDESTE	Cs009	Cs010	Cs011	Cs012	Cs013	Cs014
240760 Messias Targino/RN						
230830 Milagres/CE						
220635 Milton Brandão/PI						
210670 Mirador/MA						
260930 Mirandiba/PE						
292145 Mirante/BA						
220640 Monsenhor Gil/PI						
230860 Monsenhor Tabosa/CE	0,0	0,0	0,0	0,0	0,0	0,0
250960 Monte Horebe/PB						
220667 Morro do Chapéu do Piauí/PI						
240800 Mossoró/RN	7,7	1,8	1,3	2,6	1,5	0,5
292190 Mucugê/BA						
230910 Mulungu/CE						
292220 Muniz Ferreira/BA	0,0	0,0	0,0	0,0	0,0	0,0
292230 Muritiba/BA	0,0	0,0	0,0	0,0	0,0	0,0
240810 Natal/RN	1.617,0	905,5	323,4	129,4	258,7	0,0
260950 Nazaré da Mata/PE	0,0	0,0	0,0	0,0	0,0	0,0
240820 Nísia Floresta/RN						
292265 Nordestina/BA	0,0	0,0	0,0	0,0	0,0	0,0
280445 Nossa Senhora Aparecida/SE	0,0	0,0	0,0	0,0	0,0	0,0
220675 Nossa Senhora de Nazaré/PI						
280480 Nossa Senhora do Socorro/SE						
292300 Nova Viçosa/BA						
230945 Ocara/CE						
251040 Olho D ÁGUA/PB	12,0	0,5	0,5	6,0	1,0	4,0
270570 Olho D ÁGUA das Flores/AL						
260960 Olinda/PE	345,3	157,3	100,1	60,4	26,4	1,1
292310 Olindina/BA						
260970 Orobó/PE						
270610 Ouro Branco/AL						
230970 Pacatuba/CE						
280490 Pacatuba/SE	380,0	80,0	80,0	70,0	70,0	80,0
231025 Paraipaba/CE	0,0	0,0	0,0	0,0	0,0	0,0

TABELA Cs02 - INFORMAÇÕES SOBRE TRIAGEM DE RESÍDUOS SÓLIDOS (PROVENIENTES OU NÃO DA COLETA SELETIVA)

ANO DE
REFERÊNCIA
2011

Município		Materiais recuperados, exceto material orgânico e rejeito					
		Total	Papel e papelão	Plásticos	Metais	Vidros	Outros
Código	Nome/UF	t	t	t	t	t	t
REGIÃO NORDESTE		Cs009	Cs010	Cs011	Cs012	Cs013	Cs014
231030	Parambu/CE						
292360	Paramirim/BA						
240890	Parelhas/RN						
292380	Paripiranga/BA						
220770	Parnaíba/PI	0,0	0,0	0,0	0,0	0,0	0,0
240325	Parnamirim/RN						
251080	Patos/PB	540,0					
240940	Pau dos Ferros/RN						
220780	Paulistana/PI						
292400	Paulo Afonso/BA						
240950	Pedra Grande/RN						
251110	Pedra Lavrada/PB						
240960	Pedra Preta/RN						
292420	Pedro Alexandre/BA						
240980	Pedro Velho/RN						
231070	Pentecoste/CE						
251140	Picuí/PB						
251150	Pilar/PB						
241000	Pilões/RN						
251160	Pilões/PB						
292450	Pindaí/BA						
231085	Pindoretama/CE						
210860	Pinheiro/MA	0,0	0,0	0,0	0,0	0,0	0,0
231090	Piquet Carneiro/CE						
251180	Pirpirituba/PB						
251207	Poço de José de Moura/PB	0,0	0,0	0,0	0,0	0,0	0,0
280540	Poço Redondo/SE						
251210	Pombal/PB						
241020	Portalegre/RN	0,0	0,0	0,0	0,0	0,0	0,0
280560	Porto da Folha/SE	0,0	0,0	0,0	0,0	0,0	0,0
241025	Porto do Mangue/RN	0,0	0,0	0,0	0,0	0,0	0,0
292560	Presidente Dutra/BA						
292570	Presidente Jânio Quadros/BA						

TABELA Cs02 - INFORMAÇÕES SOBRE TRIAGEM DE RESÍDUOS SÓLIDOS (PROVENIENTES OU NÃO DA COLETA SELETIVA)

ANO DE
REFERÊNCIA
2011

Município	Materiais recuperados, exceto material orgânico e rejeito					
	Total	Papel e papelão	Plásticos	Metais	Vidros	Outros
	t	t	t	t	t	t
Código Nome/UF	Cs009	Cs010	Cs011	Cs012	Cs013	Cs014
REGIÃO NORDESTE						
292575 Presidente Tancredo Neves/BA						
261140 Primavera/PE	0,0	0,0	0,0	0,0	0,0	0,0
220865 Queimada Nova/PI	0,0	0,0	0,0	0,0	0,0	0,0
292590 Quijingue/BA						
251260 Quixabá/PB						
292593 Quixabeira/BA	0,0	0,0	0,0	0,0	0,0	0,0
241060 Rafael Godeiro/RN						
261160 Recife/PE	4.418,4	3.092,9	677,1	356,1	292,3	0,0
241070 Riacho da Cruz/RN						
241080 Riacho de Santana/RN						
280600 Ribeirópolis/SE	0,0	0,0	0,0	0,0	0,0	0,0
292690 Rio do Pires/BA	5,5	2,0	1,5	1,0	1,0	0,0
261190 Rio Formoso/PE						
270770 Rio Largo/AL						
292700 Rio Real/BA						
251290 Rio Tinto/PB	0,0	0,0	0,0	0,0	0,0	0,0
292710 Rodelas/BA	0,0	0,0	0,0	0,0	0,0	0,0
241110 Ruy Barbosa/RN						
292740 Salvador/BA	4.172,5	3.294,0	446,6	235,3	193,0	3,6
292750 Santa Bárbara/BA						
240933 Santa Maria/RN						
292810 Santa Maria da Vitória/BA	30,0	7,0	5,0	10,0	4,0	4,0
270800 Santana do Ipanema/AL	20,0					
241140 Santana do Matos/RN						
241142 Santana do Seridó/RN						
251370 Santa Rita/PB						
292840 Santa Rita de Cássia/BA	0,0	0,0	0,0	0,0	0,0	0,0
292880 Santo Estêvão/BA	0,0	0,0	0,0	0,0	0,0	0,0
241170 São Bento do Trairí/RN						
261310 São Caitano/PE						
292890 São Desidério/BA						
220960 São Félix do Piauí/PI	0,0	0,0	0,0	0,0	0,0	0,0
251398 São Francisco/PB	0,0	0,0	0,0	0,0	0,0	0,0

TABELA Cs02 - INFORMAÇÕES SOBRE TRIAGEM DE RESÍDUOS SÓLIDOS (PROVENIENTES OU NÃO DA COLETA SELETIVA)

ANO DE
REFERÊNCIA
2011

Município	Materiais recuperados, exceto material orgânico e rejeito					
	Total	Papel e papelão	Plásticos	Metais	Vidros	Outros
Código Nome/UF	t	t	t	t	t	t
REGIÃO NORDESTE	Cs009	Cs010	Cs011	Cs012	Cs013	Cs014
220965 São Francisco de Assis do Piauí/PI	0,0	0,0	0,0	0,0	0,0	0,0
292920 São Francisco do Conde/BA	47,5	16,1	2,7	28,7	0,0	0,0
241190 São Francisco do Oeste/RN						
292925 São Gabriel/BA	54,0	30,0	15,0	5,0	2,0	2,0
241200 São Gonçalo do Amarante/RN						
220985 São João da Canabrava/PI	0,0	0,0	0,0	0,0	0,0	0,0
220995 São João da Varjota/PI	0,0	0,0	0,0	0,0	0,0	0,0
250070 São João do Rio do Peixe/PB	3,0					
241210 São João do Sabugi/RN						
211107 São João do Soter/MA						
241220 São José de Mipibu/RN						
211120 São José de Ribamar/MA	0,0	0,0	0,0	0,0	0,0	0,0
251465 São José do Brejo do Cruz/PB	0,0	0,0	0,0	0,0	0,0	0,0
221005 São José do Divino/PI						
221020 São José do Piauí/PI						
241240 São José do Seridó/RN						
221030 São Julião/PI						
261370 São Lourenço da Mata/PE						
211130 São Luís/MA						
251490 São Mamede/PB	0,0	0,0	0,0	0,0	0,0	0,0
292940 São Miguel das Matas/BA	0,0	0,0	0,0	0,0	0,0	0,0
241255 São Miguel do Gostoso/RN						
270860 São Miguel dos Campos/AL						
241260 São Paulo do Potengi/RN						
241270 São Pedro/RN						
221050 São Pedro do Piauí/PI						
211160 São Raimundo das Mangabeiras/MA						
292990 Seabra/BA						
241320 Senador Georgino Avelino/RN						
293010 Senhor do Bonfim/BA						
241330 Serra de São Bento/RN						
293040 Serra Preta/BA						
241350 Serrinha/RN	0,0	0,0	0,0	0,0	0,0	0,0

TABELA Cs02 - INFORMAÇÕES SOBRE TRIAGEM DE RESÍDUOS SÓLIDOS (PROVENIENTES OU NÃO DA COLETA SELETIVA)

ANO DE
REFERÊNCIA
2011

Município	Materiais recuperados, exceto material orgânico e rejeito					
	Total	Papel e papelão	Plásticos	Metais	Vidros	Outros
Código Nome/UF	t	t	t	t	t	t
REGIÃO NORDESTE	Cs009	Cs010	Cs011	Cs012	Cs013	Cs014
293050 Serrinha/BA						
293060 Serrolândia/BA	0,0	0,0	0,0	0,0	0,0	0,0
261410 Sertânia/PE						
241370 Sítio Novo/RN						
231290 Sobral/CE	0,0	0,0	0,0	0,0	0,0	0,0
251620 Sousa/PB						
293080 Souto Soares/BA						
241380 Taboleiro Grande/RN						
241390 Taipu/RN						
293130 Tapiramutá/BA						
270910 Taquarana/AL						
261500 Taquaritinga do Norte/PE						
251670 Teixeira/PB						
293135 Teixeira de Freitas/BA	80,0	20,0	40,0	13,0	2,0	5,0
293150 Teofilândia/BA	0,0	0,0	0,0	0,0	0,0	0,0
221100 Teresina/PI						
241105 Tibau/RN						
241420 Tibau do Sul/RN		0,0				
241430 Timbaúba dos Batistas/RN						
211220 Timon/MA						
241440 Touros/RN						
231350 Trairi/CE						
293250 Una/BA	460,0	55,0	105,0	300,0	0,0	0,0
241460 Upanema/RN	6,0	2,0	1,0	2,0	0,0	1,0
293280 Utinga/BA	26,0	5,0	5,0	5,0	1,0	10,0
231395 Varjota/CE						
241470 Várzea/RN	0,0	0,0	0,0	0,0	0,0	0,0
251710 Várzea/PB						
293317 Varzedo/BA	0,0	0,0	0,0	0,0	0,0	0,0
241475 Venha-Ver/RN	0,0	0,0	0,0	0,0	0,0	0,0
241480 Vera Cruz/RN						
293320 Vera Cruz/BA						
261610 Verdejante/PE						

TABELA Cs02 - INFORMAÇÕES SOBRE TRIAGEM DE RESÍDUOS SÓLIDOS (PROVENIENTES OU NÃO DA COLETA SELETIVA)

ANO DE
REFERÊNCIA
2011

Município		Materiais recuperados, exceto material orgânico e rejeito					
		Total	Papel e papelão	Plásticos	Metais	Vidros	Outros
Código	Nome/UF	t	t	t	t	t	t
REGIÃO NORDESTE		Cs009	Cs010	Cs011	Cs012	Cs013	Cs014
261620 Vertentes/PE							
261630 Vicência/PE							
241490 Viçosa/RN							
270940 Viçosa/AL							
251720 Vieirópolis/PB							
241500 Vila Flor/RN		0,0	0,0	0,0	0,0	0,0	0,0
293330 Vitória da Conquista/BA		1.477,0	575,0	148,0	674,0	80,0	0,0
261640 Vitória de Santo Antão/PE							
211300 Vitorino Freire/MA							
221170 Wall Ferraz/PI		0,0	0,0	0,0	0,0	0,0	0,0

TABELA Rs01
INFORMAÇÕES SOBRE COLETA DE RESÍDUOS SÓLIDOS DE SERVIÇO
DE SAÚDE

TABELA Rs01 - INFORMAÇÕES SOBRE COLETA DE RESÍDUOS SÓLIDOS DE SERVIÇOS DE SAÚDE

ANO DE
REFERÊNCIA
2011

Município		Execução de col. diferenciada RSS				Veículos utilizados		Ocorr. de cobrança pela coleta diferenciada	Quantidade de RSS coletado			Coleta de RSS em unid. púb. de saúde terceirizado			Trat. RSS terceirizado	Prefeitura controla executores	Remessa de RSS p/ outros mun.	
		Existe	Prefeitura ou SLU	Empr. Contr. ou SLU	Próprio Gerador ou Contr.	Exclusivo	Da Col. Dom. em viagem exclusiva		Total	Pref. ou contratados	Geradores ou contratados	Ocor- rências	Valor contratual	Inclui tratamento RSS	Valor contratual		Ocor- rências	Municípios
															R\$/t			
Código	Nome/UF	Rs020	Rs045	Rs046	RS003	Rs038	Rs036	Rs004	Rs044	Rs028	Rs008	Rs040	Rs041	Rs042	Rs043	RS026	Rs030	Rs031
290020	Abaré/BA	sim	sim	nao	nao	nao	sim	nao	10,0	10,0						nao	nao	
220005	Acauã/PI	nao																
230030	Acopiara/CE	nao																
290035	Adustina/BA	sim	nao	sim	nao	nao	sim		1,6	1,6						nao	nao	
260030	Agrestina/PE	sim	nao	sim	nao	sim	nao	nao	6,0	6,0		sim	3.300,00	sim		sim	nao	
250010	Água Branca/PB	nao																
290040	Água Fria/BA	nao																
240040	Água Nova/RN	nao																
220025	Alagoinha do Piauí/PI	sim	nao	sim	nao	nao	sim	nao				sim		sim			nao	
290070	Alagoinhas/BA	sim	nao	nao	sim	sim	nao									nao	sim	Camaçari - BA
210020	Alcântara/MA	sim	sim				sim		7,0	7,0						nao	nao	
250053	Alcantil/PB	nao																
240060	Almino Afonso/RN	nao																
230060	Altaneira/CE	sim	nao	sim	nao	sim	nao	sim				sim	3.975,00	nao	0,00	nao	sim	Crato - CE
220045	Alvorada do Gurguéia/PI	sim	nao	sim	nao	nao	sim	nao	0,8	0,8		sim	14,85	sim		nao	nao	
290100	Amargosa/BA	sim	sim	nao	nao	nao	sim	nao	45,3	45,3						nao	nao	
290110	Amélia Rodrigues/BA	nao																
290135	Andorinha/BA	sim	sim	nao	nao	sim	nao	nao	1,2	1,2						nao	nao	
240080	Angicos/RN	nao																
290170	Antônio Cardoso/BA	sim	nao	sim	sim	nao	sim	nao	19,0	19,0	0,0	sim	143,30	sim		sim	nao	
240090	Antônio Martins/RN	sim	sim	nao	nao	nao	sim	nao	1,0	1,0						nao	nao	
250077	Aparecida/PB	sim	nao	sim	nao	sim	nao	nao	2,0	2,0		sim	5.250,00	sim		nao	sim	Sousa - PB
280030	Aracaju/SE	sim	nao	sim	sim	sim	nao	nao	116,9	116,9	0,0	sim	253,00	nao	250,00	sim	sim	São Francisco do Conde - BA
290220	Aramari/BA	sim	sim	nao	nao	nao	sim	nao								nao	nao	
270030	Arapiraca/AL	sim	sim	sim	sim	sim	nao	nao		0,9		sim	2.413,00	sim		nao	sim	Maceió - AL
250100	Araruna/PB	sim	sim	nao	nao	nao	sim	nao								sim	nao	
230140	Aratuba/CE	nao																
280040	Araúá/SE	sim	sim			nao	sim									nao	nao	
240110	Areia Branca/RN	sim	nao	sim	nao	nao	sim	nao				sim		nao		sim	nao	
240120	Arês/RN	sim		sim		sim						sim	999,00	sim			nao	
250135	Assunção/PB	sim	sim	nao	nao	nao	sim	nao								nao	nao	
220105	Assunção do Piauí/PI	nao																
240130	Augusto Severo/RN	nao																

TABELA Rs01 - INFORMAÇÕES SOBRE COLETA DE RESÍDUOS SÓLIDOS DE SERVIÇOS DE SAÚDE

ANO DE
REFERÊNCIA
2011

Município		Execução de col. diferenciada RSS				Veículos utilizados		Ocorr. de cobrança pela coleta diferenciada	Quantidade de RSS coletado			Coleta de RSS em unid. púb. de saúde terceirizado			Trat. RSS terceirizado	Prefeitura controla executores	Remessa de RSS p/ outros mun.	
		Existe	Prefeitura ou SLU	Empr. Contr. ou SLU	Próprio Gerador ou Contr.	Exclusivo	Da Col. Dom. em viagem exclusiva		Total	Pref. ou contratados	Geradores ou contratados	Ocor- rências	Valor contratual	Inclui tratamento RSS	Valor contratual		Ocor- rências	Municípios
															R\$/t			
Código	Nome/UF	Rs020	Rs045	Rs046	RS003	Rs038	Rs036	Rs004	Rs044	Rs028	Rs008	Rs040	Rs041	Rs042	Rs043	RS026	Rs030	Rs031
230170	Aurora/CE	sim	sim	nao	sim	sim	nao	nao	0,0		0,0					sim	nao	
290260	Baixa Grande/BA	sim	sim														nao	
220115	Baixa Grande do Ribeiro/PI	sim	nao	sim	nao	nao	sim	nao				sim	36,00	sim			nao	
290265	Banzaê/BA	sim	sim	nao	nao	nao	sim	nao	0,0							nao	nao	
240145	Baraúna/RN	sim		sim													nao	
250153	Baraúna/PB	nao																
290270	Barra/BA	sim	nao	sim	nao	sim	nao	nao				sim	0,00	nao	0,00	nao	nao	
220117	Barra D Alcântara/PI	sim	sim	nao	nao	nao	sim	nao								nao	nao	
290290	Barra do Choça/BA	sim	nao	sim	nao	sim	nao	nao	48,0	48,0		sim	17,50	nao		sim	nao	
230195	Barreira/CE	sim	sim	nao	nao	nao	sim	nao	3,2	3,2						nao	nao	
290327	Barrocas/BA	sim	nao	sim	sim	sim	nao	nao	19,2	19,2	0,0	sim	146,30	sim		sim	nao	
230205	Barroquinha/CE	sim	sim			sim											nao	
220155	Bela Vista do Piauí/PI	nao																
240160	Bento Fernandes/RN	nao																
260180	Betânia/PE	nao																
230240	Boa Viagem/CE	nao																
270100	Boca da Mata/AL	sim	nao	sim		sim	nao	sim				sim	7.000,00	nao		nao	nao	
240165	Bodó/RN	sim	sim	nao	nao	nao	sim	nao									nao	
240170	Bom Jesus/RN	sim	nao	sim	nao	sim			50,0								sim	São Gonçalo do Amarante - RN
290395	Bom Jesus da Serra/BA	nao																
290400	Boninal/BA	nao																
280067	Boquim/SE	nao																
260250	Brejinho/PE	nao																
260260	Brejo da Madre de Deus/PE	sim	sim	nao	nao		sim		17,0	17,0							nao	
230250	Brejo Santo/CE	sim	nao	sim	nao	sim	nao	nao	9,0	9,0		sim	7.333,00	sim		nao	sim	Sousa - PB
290450	Brotas de Macaúbas/BA	sim	sim	nao	nao	nao	sim	nao	18,0	18,0							nao	
290460	Brumado/BA	nao																
210230	Buriti Bravo/MA	sim	sim	nao	nao	nao	sim	nao									nao	
260290	Cabo de Santo Agostinho/PE	sim	nao	sim	nao	sim	nao	nao	296,0	296,0		sim	292,91	sim		sim	sim	Recife - PE
290515	Caetanos/BA	sim	sim	nao	nao	nao	sim	nao	33,3	33,3						nao	nao	
290520	Caetité/BA	nao																
240185	Caiçara do Norte/RN	nao																
240200	Caicó/RN	sim	nao	sim	sim							sim				sim	sim	Natal - RN

TABELA Rs01 - INFORMAÇÕES SOBRE COLETA DE RESÍDUOS SÓLIDOS DE SERVIÇOS DE SAÚDE

ANO DE
REFERÊNCIA
2011

Município		Execução de col. diferenciada RSS				Veículos utilizados		Ocorr. de cobrança pela coleta diferenciada	Quantidade de RSS coletado			Coleta de RSS em unid. púb. de saúde terceirizado			Trat. RSS terceirizado	Prefeitura controla executores	Remessa de RSS p/ outros mun.		
Código	Nome/UF	Existe	Prefeitura ou SLU	Empr. Contr. ou SLU	Próprio Gerador ou Contr.	Exclusivo	Da Col. Dom. em viagem exclusiva		Total	Pref. ou contratados	Geradores ou contratados	Ocor- rências	Valor contratual	Inclui tratamento RSS	Valor contratual		R\$026	R\$030	Municípios
REGIÃO NORDESTE		Rs020	Rs045	Rs046	RS003	Rs038	Rs036	Rs004	Rs044	Rs028	Rs008	Rs040	Rs041	Rs042	Rs043	RS026	Rs030	Rs031	
250370	Cajazeiras/PB	sim		sim		sim						sim	7.500,00	sim		sim	nao		
220207	Cajazeiras do Piauí/PI	nao																	
220209	Caldeirão Grande do Piauí/PI	nao																	
290560	Camacan/BA	sim	nao	sim	sim	nao	nao	nao	11,4	6,0	5,4	sim	1.440,00	sim		nao	nao		
290570	Camaçari/BA	sim	sim	nao	sim	sim	nao	sim	204,4	67,8	136,6					sim	nao		
260350	Camocim de São Félix/PE	sim	nao	sim	nao	nao	nao	nao				nao				nao	nao		
250400	Campina Grande/PB	sim	nao	sim	sim	sim	nao	nao	82,8	82,8	0,0	sim	2.291,70	sim		nao	nao		
270140	Campo Alegre/AL	sim	nao	sim	sim	sim	nao	nao	13,5	13,5	0,0	sim	9.315,00	sim		nao	sim	Maceió - AL	
290600	Campo Formoso/BA	nao																	
220220	Campo Maior/PI	nao																	
290650	Candeias/BA	sim	nao	sim	nao	sim	nao	sim	27,0	27,0		sim	44,15	nao		sim	sim	Camaçari - BA, Salvador - BA	
290660	Candiba/BA	sim	sim	nao	nao	nao	sim	nao	10,0	10,0						sim	nao		
240220	Canguaretama/RN	sim	nao	sim	sim	sim	nao	nao				sim	100,00	nao	100,00	nao	sim	Natal - RN	
280120	Canindé de São Francisco/SE	nao																	
270170	Capela/AL	sim	sim	nao	nao	nao	sim	nao	3,0	3,0						nao	nao		
290687	Capim Grosso/BA	sim	nao	sim	nao	sim	nao	nao	384,0	384,0		sim	30,38	sim		sim	nao		
240230	Caraúbas/RN	nao																	
290690	Caravelas/BA	sim	sim	sim	nao	sim	nao	nao	2,0	2,0						nao	nao		
290700	Cardeal da Silva/BA	nao																	
290710	Carinhanha/BA	sim	sim	nao	nao	nao	sim	nao	243,0	243,0						nao	nao		
230310	Cariré/CE	sim	sim				sim										nao		
230320	Caririaçu/CE	nao																	
230330	Cariús/CE	nao																	
240240	Carnaúba dos Dantas/RN	nao																	
230340	Carnaubal/CE	nao																	
220260	Castelo do Piauí/PI	sim	sim	nao	nao	sim	nao	nao								nao	nao		
290730	Castro Alves/BA	sim		sim		sim	nao	sim	320,0			sim	1.960,00	sim		nao	nao		
290750	Catu/BA	sim	nao	sim	sim	sim	nao	nao	26,4	26,4		sim	5.555,50	sim		nao	sim	Camaçari - BA	
250435	Caturité/PB	nao																	
230370	Caucaia/CE	sim	nao	sim	nao	nao	nao	nao		0,0		nao					nao		
210300	Caxias/MA	sim	sim	nao	nao	sim	nao	nao	83,5	83,5						nao	nao		
260430	Cedro/PE	nao																	
240270	Cerro Corá/RN	nao																	

TABELA Rs01 - INFORMAÇÕES SOBRE COLETA DE RESÍDUOS SÓLIDOS DE SERVIÇOS DE SAÚDE

ANO DE
REFERÊNCIA
2011

Município		Execução de col. diferenciada RSS				Veículos utilizados		Ocorr. de cobrança pela coleta diferenciada	Quantidade de RSS coletado			Coleta de RSS em unid. púb. de saúde terceirizado			Trat. RSS terceirizado	Prefeitura controla executores	Remessa de RSS p/ outros mun.	
		Existe	Prefeitura ou SLU	Empr. Contr. ou SLU	Próprio Gerador ou Contr.	Exclusivo	Da Col. Dom. em viagem exclusiva		Total	Pref. ou contratados	Geradores ou contratados	Ocor- rências	Valor contratual	Inclui tratamento RSS	Valor contratual		Ocor- rências	Municípios
															R\$/t			
Código	Nome/UF	Rs020	Rs045	Rs046	RS003	Rs038	Rs036	Rs004	Rs044	Rs028	Rs008	Rs040	Rs041	Rs042	Rs043	RS026	Rs030	Rs031
290770	Chorrochó/BA	nao																
290790	Cipó/BA	nao																
290800	Coaraci/BA	sim	sim	sim	sim				0,5	0,5	0,0	sim	5.920,00	sim		nao	sim	Itabuna - BA
210330	Codó/MA	sim		sim		nao	sim	nao	296,0			sim	136,60	nao		nao	nao	
250460	Conde/PB	sim		sim		sim	nao	sim				sim		nao		nao	sim	João Pessoa - PB
250470	Congo/PB	nao																
240280	Coronel Ezequiel/RN	nao																
240290	Coronel João Pessoa/RN	nao																
290920	Coronel João Sá/BA	sim	sim	nao	nao	nao	sim	nao	20,0	20,0						nao	nao	
260480	Cortês/PE	sim	sim	sim	sim	sim	nao	nao				sim		sim		nao	nao	
290940	Cotegipe/BA	sim		sim													nao	
230420	Crato/CE	sim	nao	sim	sim	sim	nao	sim	4,0	4,0	0,0	sim		nao		nao	nao	
230423	Croatá/CE	sim	nao	sim	nao	nao	sim	nao	10,0	10,0		sim	238,33	nao	0,00	nao	nao	
230425	Cruz/CE	sim	nao	sim		sim	nao	nao				sim		nao		sim	nao	
240300	Cruzeta/RN	sim	nao	sim	nao	sim	nao	nao	1,0	1,0		sim	9.800,00	sim		nao	nao	
280190	Cumbe/SE	sim	sim	nao	nao	nao	nao	nao	3,0	3,0						nao	nao	
290990	Curaçá/BA	sim	nao	sim	nao	sim	nao	nao	15,0	15,0		sim				sim	sim	Petrolina - PE
240310	Currais Novos/RN	sim	nao	nao	sim	sim	nao									sim	sim	São Gonçalo do Amarante - RN
250530	Curral Velho/PB	sim	sim														nao	
210370	Cururupu/MA	sim	sim	nao	sim	nao	sim	nao	21,9	21,9						nao	nao	
270240	Delmiro Gouveia/AL	sim	nao	sim	nao	sim	sim	nao	0,6	0,6		sim	1.850,00	nao	1.850,00	nao	nao	
291020	Dom Macedo Costa/BA	sim	sim	nao	nao	nao	sim	nao	1,0							nao	nao	
240330	Encanto/RN	nao																
250600	Esperança/PB	nao																
240360	Extremoz/RN	sim	nao	sim	nao							sim					nao	
230430	Farias Brito/CE	sim	nao	sim	nao	nao	sim	nao	108,0	108,0		sim	321,17	nao	0,00	nao	nao	
291075	Fátima/BA	nao																
291077	Feira da Mata/BA	sim	sim	nao	nao	nao	sim	nao	0,2	0,2						nao	nao	
291080	Feira de Santana/BA	sim	nao	nao	sim	sim	nao									nao	nao	
240375	Fernando Pedroza/RN	nao																
260550	Ferreiros/PE	sim	nao	sim	nao	sim	nao	nao				sim	1.300,00	nao		sim	nao	
220380	Flores do Piauí/PI	nao																
291100	Floresta Azul/BA	nao																

TABELA Rs01 - INFORMAÇÕES SOBRE COLETA DE RESÍDUOS SÓLIDOS DE SERVIÇOS DE SAÚDE

ANO DE
REFERÊNCIA
2011

Município		Execução de col. diferenciada RSS				Veículos utilizados		Ocorr. de cobrança pela coleta diferenciada	Quantidade de RSS coletado			Coleta de RSS em unid. púb. de saúde terceirizado			Trat. RSS terceirizado	Prefeitura controla executores	Remessa de RSS p/ outros mun.	
		Existe	Prefeitura ou SLU	Empr. Contr. ou SLU	Próprio Gerador ou Contr.	Exclusivo	Da Col. Dom. em viagem exclusiva		Total	Pref. ou contratados	Geradores ou contratados	Ocor- rências	Valor contratual	Inclui tratamento RSS	Valor contratual		Ocor- rências	Municípios
															R\$/t			
Código	Nome/UF	Rs020	Rs045	Rs046	RS003	Rs038	Rs036	Rs004	Rs044	Rs028	Rs008	Rs040	Rs041	Rs042	Rs043	RS026	Rs030	Rs031
REGIÃO NORDESTE		nao																
230435	Forquilha/CE	nao																
230440	Fortaleza/CE	sim	nao	sim	sim	nao	nao	nao	3.831,0	951,3	2.879,7	sim	759,00	nao	1.800,00	sim	nao	
240390	Francisco Dantas/RN	sim		sim		nao	sim	nao				sim		nao			nao	
220430	Fronteiras/PI	sim	sim	nao	sim	nao	sim	nao	1,5	1,0	0,5					nao	nao	
240400	Frutuoso Gomes/RN	sim	sim			nao	sim	nao								nao	nao	
230460	General Sampaio/CE	sim	sim														nao	
291130	Gentio do Ouro/BA	nao																
220440	Gilbués/PI	sim	sim					sim									nao	
260620	Goiana/PE	sim	nao	sim	nao	sim	nao	sim	400,0	400,0		sim	278,00	nao	0,00	sim	nao	
240420	Goianinha/RN	nao																
291150	Gongogi/BA	nao																
260640	Gravatá/PE	sim	nao	sim	nao												nao	
291185	Heliópolis/BA	sim	sim	nao	nao	nao	sim	nao	10,0	10,0						nao	nao	
230520	Hidrolândia/CE	nao																
210500	Humberto de Campos/MA	sim	sim			nao	sim	nao		10,0							nao	
291240	Ibipeba/BA	nao																
230535	Icapuí/CE	sim	nao	sim	sim	nao	sim	nao				sim		nao	0,00	nao	nao	
230540	Icó/CE	sim	nao	sim	nao	sim	nao	nao	10,0	10,0		sim	1.716,50	sim		sim	nao	
240460	Ielmo Marinho/RN	nao																
270310	Igaci/AL	sim	nao	sim	nao	sim	sim	nao				sim	1.200,00	nao	1.200,00	nao	nao	
291340	Igaporã/BA	nao																
210530	Imperatriz/MA	sim	nao	nao	sim	nao	nao										nao	
260710	Ingazeira/PE	sim	sim	nao	nao	nao	sim	nao	1,3	1,3						nao	nao	
291400	Ipirá/BA	sim	nao	sim	nao				60,0	60,0		sim	125,90	nao	125,90	nao	nao	
240480	Ipueira/RN	sim	sim			sim	nao	nao	0,5	0,5						nao	nao	
291440	Iraquara/BA	nao																
291460	Irecê/BA	sim	nao	sim	nao	sim	sim	nao	30,0	30,0		sim	187,84	nao	187,84	sim	nao	
291470	Itaberaba/BA	sim	sim	nao	nao	sim	nao	nao	8,0							nao	nao	
291480	Itabuna/BA	sim	nao	sim	sim	sim	sim	nao	542,5	0,0	542,5	sim	380,00	sim		sim	nao	
291490	Itacaré/BA	sim	nao	sim	sim	sim	nao	sim	1.657,0			sim	53,72	sim		sim	sim	Itabuna - BA
291510	Itagi/BA	nao																
230620	Itaíçaba/CE	sim	sim	nao	nao	nao	sim	nao									nao	
230625	Itaitinga/CE	sim		sim		nao	sim	nao	6,2			nao		nao		sim	sim	Pacatuba - CE

TABELA Rs01 - INFORMAÇÕES SOBRE COLETA DE RESÍDUOS SÓLIDOS DE SERVIÇOS DE SAÚDE

ANO DE
REFERÊNCIA
2011

Município		Execução de col. diferenciada RSS				Veículos utilizados		Ocorr. de cobrança pela coleta diferenciada	Quantidade de RSS coletado			Coleta de RSS em unid. púb. de saúde terceirizado			Trat. RSS terceirizado	Prefeitura controla executores	Remessa de RSS p/ outros mun.	
		Existe	Prefeitura ou SLU	Empr. Contr. ou SLU	Próprio Gerador ou Contr.	Exclusivo	Da Col. Dom. em viagem exclusiva		Total	Pref. ou contratados	Geradores ou contratados	Ocor- rências	Valor contratual	Inclui tratamento RSS	Valor contratual		Ocor- rências	Municípios
															R\$/t			
Código	Nome/UF	Rs020	Rs045	Rs046	RS003	Rs038	Rs036	Rs004	Rs044	Rs028	RS008	Rs040	Rs041	Rs042	Rs043	RS026	Rs030	Rs031
REGIÃO NORDESTE		Rs020	Rs045	Rs046	RS003	Rs038	Rs036	Rs004	Rs044	Rs028	RS008	Rs040	Rs041	Rs042	Rs043	RS026	Rs030	Rs031
240485	Itajá/RN	nao																
260765	Itambé/PE	sim	nao	sim	nao							sim					sim	Recife - PE
210540	Itapecuru Mirim/MA	sim	sim	sim	sim	sim	sim	nao	230,0	110,0	120,0	sim	140,00	nao	0,00	sim	nao	
291640	Itapetinga/BA	sim	sim	sim	nao	nao	sim	nao				nao		nao		sim	nao	
291650	Itapicuru/BA	nao																
230640	Itapipoca/CE	sim	sim	sim	sim	sim	nao	nao			0,0	nao		nao		nao	nao	
260775	Itapissuma/PE	nao																
280320	Itaporanga d Ajuda/SE	sim	nao	sim	nao	sim	nao	nao	43,0	43,0		sim	1.503,00	nao	0,00	sim	sim	Aracaju - SE
291680	Itarantim/BA	nao																
210542	Itinga do Maranhão/MA	nao																
291690	Itiruçu/BA	nao																
260790	Jaboatão dos Guararapes/PE	sim	nao	sim	nao	sim	nao	nao	88,1	88,1		sim	2.798,76	sim		sim	sim	Recife - PE
240500	Jaçaná/RN	sim	nao	sim	nao	sim	nao	nao	10,0	10,0		sim	750,00	nao	750,00	nao	nao	
291740	Jacaraci/BA	nao																
291750	Jacobina/BA	sim	sim	nao	nao	sim	nao	nao	69,0	69,0						nao	nao	
270350	Jacuípe/AL	nao																
291760	Jaguaquara/BA	sim	sim	nao	nao	sim	nao	nao	2,0	2,0						nao	nao	
291790	Jandaíra/BA	sim	sim	nao	nao	nao	sim	nao	2,0	2,0						nao	nao	
240540	Japi/RN	nao																
240560	Jardim de Piranhas/RN	nao																
210545	Jatobá/MA	sim	sim	sim	sim	sim	nao	nao				sim	8.000,00	nao	8.000,00	nao	nao	
260805	Jatobá/PE	sim	sim	sim		nao	nao	nao								nao	nao	
291810	Jeremoabo/BA	sim	sim	nao	nao	nao	sim	nao	25,0	25,0						nao	nao	
291830	Jitaúna/BA	nao																
240580	João Câmara/RN	nao																
250750	João Pessoa/PB	sim	nao	nao	sim	sim	sim									sim	nao	
220545	Joca Marques/PI	nao																
240600	José da Penha/RN	sim	sim														nao	
230730	Juazeiro do Norte/CE	sim	nao	sim	sim	sim	nao	nao				sim		sim		sim	nao	
210565	Junco do Maranhão/MA	sim			sim											nao	nao	
250790	Juripiranga/PB	sim	nao	sim	sim	sim	nao				76,8	sim		sim		nao	nao	
291860	Jussiape/BA	sim	sim	nao	nao	nao	sim	nao	24,0	24,0						nao	nao	
291870	Lafaiete Coutinho/BA	sim	sim	nao	nao	nao	sim	nao								sim	nao	

TABELA Rs01 - INFORMAÇÕES SOBRE COLETA DE RESÍDUOS SÓLIDOS DE SERVIÇOS DE SAÚDE

ANO DE
REFERÊNCIA
2011

Município		Execução de col. diferenciada RSS				Veículos utilizados		Ocorr. de cobrança pela coleta diferenciada	Quantidade de RSS coletado			Coleta de RSS em unid. púb. de saúde terceirizado			Trat. RSS terceirizado	Prefeitura controla executores	Remessa de RSS p/ outros mun.	
		Existe	Prefeitura ou SLU	Empr. Contr. ou SLU	Próprio Gerador ou Contr.	Exclusivo	Da Col. Dom. em viagem exclusiva		Total	Pref. ou contratados	Geradores ou contratados	Ocor- rências	Valor contratual	Inclui tratamento RSS	Valor contratual		Ocor- rências	Municípios
															R\$/t			
Código	Nome/UF	Rs020	Rs045	Rs046	RS003	Rs038	Rs036	Rs004	Rs044	Rs028	RS008	Rs040	Rs041	Rs042	Rs043	RS026	Rs030	Rs031
REGIÃO NORDESTE		sim	nao	sim	sim	sim	nao	nao	135,0	120,0	15,0	sim	787,45	nao	0,00	nao	nao	
280350	Lagarto/SE	sim	nao	sim	sim	sim	nao	nao	135,0	120,0	15,0	sim	787,45	nao	0,00	nao	nao	
240620	Lagoa d Anta/RN	nao																
240630	Lagoa de Pedras/RN	nao																
210592	Lagoa do Mato/MA	nao																
220559	Lagoa do Sítio/PI	nao																
260875	Lagoa Grande/PE	nao																
240650	Lagoa Nova/RN	sim	nao	nao	sim	sim	nao		0,5		0,5						nao	
291900	Lajedinho/BA	nao																
291915	Lapão/BA	sim	nao	sim		sim			600,0			sim	600,00	nao		sim	nao	
291920	Lauro de Freitas/BA	sim	sim	sim	sim	sim	nao	nao	40,7	40,7		sim	3.200,00	sim		sim	sim	Camaçari - BA
291930	Lençóis/BA	sim	sim	sim	nao	sim	nao	nao	12,0	12,0		sim				nao	nao	
291940	Licínio de Almeida/BA	sim	sim		sim		sim		1,0								nao	
250850	Livramento/PB	nao																
291950	Livramento de Nossa Senhora/BA	nao																
240690	Lucrécia/RN	nao																
291955	Luís Eduardo Magalhães/BA	sim	nao	sim	sim	sim	nao	nao				sim		sim		sim	sim	Salvador - BA
240700	Luís Gomes/RN	sim	sim	nao	nao	nao	sim	nao								nao	nao	
270430	Maceió/AL	sim	nao	nao	sim	sim	nao		0,0		0,0					sim	nao	
291990	Macururé/BA	nao																
250870	Mãe D Água/PB	nao																
292010	Mairi/BA	nao																
270440	Major Isidoro/AL	nao																
220590	Manoel Emidio/PI	nao																
230765	Maracanaú/CE	sim	nao	sim	sim	sim	nao	nao	99,0	99,0	0,0	sim	145,67	nao	1,89	sim	sim	Fortaleza - CE
292060	Maragogipe/BA	sim	sim			sim											nao	
260920	Maraial/PE	sim	nao	sim	nao	sim	nao	nao	1,0	1,0		sim	1.300,00	sim		sim	nao	
230770	Maranguape/CE	sim	sim	sim	nao	sim	nao	nao	26,0	26,0		sim		nao	0,00	sim	sim	Fortaleza - CE
220600	Marcos Parente/PI	nao																
240740	Martins/RN	sim	sim	nao	nao	nao	sim	nao	10,0								nao	
230800	Massapê/CE	sim	sim	nao	nao	nao	sim	nao									nao	
292100	Mata de São João/BA	sim		sim		sim		nao	8,4	8,4		nao					nao	
210663	Matões do Norte/MA	nao																
270520	Messias/AL	sim		sim													nao	

TABELA Rs01 - INFORMAÇÕES SOBRE COLETA DE RESÍDUOS SÓLIDOS DE SERVIÇOS DE SAÚDE

ANO DE
REFERÊNCIA
2011

Município		Execução de col. diferenciada RSS				Veículos utilizados		Ocorr. de cobrança pela coleta diferenciada	Quantidade de RSS coletado			Coleta de RSS em unid. púb. de saúde terceirizado			Trat. RSS terceirizado	Prefeitura controla executores	Remessa de RSS p/ outros mun.	
		Existe	Prefeitura ou SLU	Empr. Contr. ou SLU	Próprio Gerador ou Contr.	Exclusivo	Da Col. Dom. em viagem exclusiva		Total	Pref. ou contratados	Geradores ou contratados	Ocor- rências	Valor contratual	Inclui tratamento RSS	Valor contratual		Ocor- rências	Municípios
															R\$/t			
Código	Nome/UF	Rs020	Rs045	Rs046	RS003	Rs038	Rs036	Rs004	Rs044	Rs028	Rs008	Rs040	Rs041	Rs042	Rs043	RS026	Rs030	Rs031
REGIÃO NORDESTE																		
240760	Messias Targino/RN	nao																
230830	Milagres/CE	nao																
220635	Milton Brandão/PI	sim	sim			nao	sim	nao									nao	
210670	Mirador/MA	sim	nao	sim	nao	sim	nao	nao				sim		nao		nao	nao	
260930	Mirandiba/PE	sim	sim	nao	nao	nao	sim	nao	1,0	1,0						sim	nao	
292145	Mirante/BA	sim	sim	nao	nao	sim	nao	nao	2,0	2,0						nao	nao	
220640	Monsenhor Gil/PI	nao																
230860	Monsenhor Tabosa/CE	nao																
250960	Monte Horebe/PB	nao																
220667	Morro do Chapéu do Piauí/PI	sim	sim	nao	nao	nao	sim	nao	2,0	2,0						sim	nao	
240800	Mossoró/RN	sim	nao	sim	nao	sim	nao	nao				sim	260,00	sim		nao	sim	Ceará-Mirim - RN
292190	Mucugê/BA	sim	sim	nao	nao	sim	nao	nao								nao	nao	
230910	Mulungu/CE	nao																
292220	Muniz Ferreira/BA	nao																
292230	Muritiba/BA	sim	sim	nao	nao	sim	nao	nao	1,2	1,2						sim	nao	
240810	Natal/RN	sim	nao	sim	sim	sim	nao	sim	1.635,0	375,0	1.260,0	sim	235,80	nao	2.135,06	sim	sim	São Gonçalo do Amarante - RN
260950	Nazaré da Mata/PE	sim	nao	sim	sim	sim	nao	nao				sim	1.242,97	sim		sim	nao	
240820	Nísia Floresta/RN	sim	sim	sim	sim	sim	sim	nao				sim					nao	
292265	Nordestina/BA	nao																
280445	Nossa Senhora Aparecida/SE	nao																
220675	Nossa Senhora de Nazaré/PI	nao																
280480	Nossa Senhora do Socorro/SE	sim	nao	sim	sim	sim	nao	nao	1.000,0	1.000,0	0,0	sim				nao	sim	Aracaju - SE
292300	Nova Viçosa/BA	nao																
230945	Ocara/CE	sim	sim	nao	nao	sim	nao	nao	29,2	29,2						nao	nao	
251040	Olho D ÁGUA/PB	nao																
270570	Olho D ÁGUA das Flores/AL	sim	nao	sim	nao	sim	nao	nao				sim		sim		nao	nao	
260960	Olinda/PE	sim	nao	sim		sim	nao	nao				sim					nao	
292310	Olindina/BA	nao																
260970	Orobó/PE	nao																
270610	Ouro Branco/AL	nao																
230970	Pacatuba/CE	sim	sim			sim										nao	nao	
280490	Pacatuba/SE	nao																
231025	Paraipaba/CE	sim	sim	nao	nao												nao	

TABELA Rs01 - INFORMAÇÕES SOBRE COLETA DE RESÍDUOS SÓLIDOS DE SERVIÇOS DE SAÚDE

ANO DE
REFERÊNCIA
2011

Município		Execução de col. diferenciada RSS				Veículos utilizados		Ocorr. de cobrança pela coleta diferenciada	Quantidade de RSS coletado			Coleta de RSS em unid. púb. de saúde terceirizado			Trat. RSS terceirizado	Prefeitura controla executores	Remessa de RSS p/ outros mun.	
		Existe	Prefeitura ou SLU	Empr. Contr. ou SLU	Próprio Gerador ou Contr.	Exclusivo	Da Col. Dom. em viagem exclusiva		Total	Pref. ou contratados	Geradores ou contratados	Ocor- rências	Valor contratual	Inclui tratamento RSS	Valor contratual		Ocor- rências	Municípios
									t	t	t		R\$/t	RSS	R\$/t			
Código	Nome/UF	Rs020	Rs045	Rs046	RS003	Rs038	Rs036	Rs004	Rs044	Rs028	Rs008	Rs040	Rs041	Rs042	Rs043	RS026	Rs030	Rs031
231030	Parambu/CE	sim		sim			sim	nao	72,0	72,0		sim		nao	77,67	sim	nao	
292360	Paramirim/BA	sim	sim	nao	nao	nao	sim	nao	75,0	75,0						sim	nao	
240890	Parellhas/RN	sim	nao	sim	nao	sim	nao	nao				sim		sim		sim	sim	Acari - RN
292380	Paripiranga/BA	sim	sim	nao	nao	nao	nao	nao	9,0	9,0							nao	
220770	Parnaíba/PI	sim	nao	sim	nao	sim	sim	nao	0,3	0,3		sim	148,28	nao	143,33	nao	nao	
240325	Parnamirim/RN	sim	nao	sim	nao	sim	nao	sim	114,0	114,0		sim	241,91	nao	2.202,66	sim	sim	Natal - RN
251080	Patos/PB	sim	nao	sim	sim	sim	nao	nao									sim	João Pessoa - PB
240940	Pau dos Ferros/RN	sim	nao	nao	sim	sim	nao		200,0							nao	sim	Mossoró - RN
220780	Paulistana/PI	nao																
292400	Paulo Afonso/BA	sim	nao	sim	nao	sim	nao	nao				sim	9.458,41	sim		sim	sim	Feira de Santana - BA
240950	Pedra Grande/RN	sim	sim				sim										nao	
251110	Pedra Lavrada/PB	nao																
240960	Pedra Preta/RN	nao																
292420	Pedro Alexandre/BA	sim	sim	nao	nao	nao	sim	nao	6,0	6,0							nao	
240980	Pedro Velho/RN	nao																
231070	Pentecoste/CE	sim	sim	sim	sim												nao	
251140	Picul/PB	sim	sim	nao	nao	sim	nao	nao								nao	nao	
251150	Pilar/PB	sim	nao	sim	nao												nao	
241000	Pilões/RN	nao																
251160	Pilões/PB	nao																
292450	Pindaí/BA	sim	sim	nao	nao	nao	sim	nao								nao	nao	
231085	Pindoretama/CE	sim	sim	sim		nao	sim	nao								nao	nao	
210860	Pinheiro/MA	nao																
231090	Piquet Carneiro/CE	sim	sim	nao	nao	nao	sim	nao	12,0	12,0						sim	nao	
251180	Pirpirituba/PB	nao																
251207	Poço de José de Moura/PB	nao																
280540	Poço Redondo/SE	sim	nao	sim	nao	sim	sim	sim	36,0	36,0		sim	9.444,00	nao	0,00	sim	nao	
251210	Pombal/PB	sim	nao	sim	nao	sim	nao	sim				sim				nao	sim	João Pessoa - PB
241020	Portalegre/RN	sim	sim	nao	nao	nao	sim	nao	6,0	6,0						nao	nao	
280560	Porto da Folha/SE	nao																
241025	Porto do Mangue/RN	nao																
292560	Presidente Dutra/BA	sim	sim	nao	nao	nao	sim	nao	1,5	1,5						nao	nao	
292570	Presidente Jânio Quadros/BA	nao																

TABELA Rs01 - INFORMAÇÕES SOBRE COLETA DE RESÍDUOS SÓLIDOS DE SERVIÇOS DE SAÚDE

ANO DE
REFERÊNCIA
2011

Município		Execução de col. diferenciada RSS				Veículos utilizados		Ocorr. de cobrança pela coleta diferenciada	Quantidade de RSS coletado			Coleta de RSS em unid. púb. de saúde terceirizado			Trat. RSS terceirizado	Prefeitura controla executores	Remessa de RSS p/ outros mun.	
		Existe	Prefeitura ou SLU	Empr. Contr. ou SLU	Próprio Gerador ou Contr.	Exclusivo	Da Col. Dom. em viagem exclusiva		Total	Pref. ou contratados	Geradores ou contratados	Ocor- rências	Valor contratual	Inclui tratamento RSS	Valor contratual		Ocor- rências	Municípios
Código	Nome/UF	Rs020	Rs045	Rs046	RS003	Rs038	Rs036	Rs004	Rs044	Rs028	Rs008	Rs040	Rs041	Rs042	Rs043	RS026	Rs030	Rs031
292575	Presidente Tancredo Neves/BA	sim	sim				sim		0,0	0,0						sim	nao	
261140	Primavera/PE	sim	nao	sim	nao	sim	nao	nao				sim				nao	sim	Goiana - PE
220865	Queimada Nova/PI	nao																
292590	Quijingue/BA	sim	sim	nao	nao	nao	sim	nao	0,1	0,1						nao	nao	
251260	Quixabá/PB	sim	sim	nao	nao	nao	sim	nao	0,1	0,1						nao	nao	
292593	Quixabeira/BA	nao																
241060	Rafael Godeiro/RN	nao																
261160	Recife/PE	sim	nao	sim	sim				6.452,0	556,0	5.896,0	sim		sim		sim	nao	
241070	Riacho da Cruz/RN	nao																
241080	Riacho de Santana/RN	nao																
280600	Ribeirópolis/SE	sim	nao	sim	nao	sim	sim									sim	sim	Aracaju - SE
292690	Rio do Pires/BA	sim	sim	nao	nao	nao	sim	nao	1,0	1,0						nao	nao	
261190	Rio Formoso/PE	sim		sim		sim				0,7		sim	3.600,00			nao	nao	
270770	Rio Largo/AL	sim		sim		sim				2,4		sim		sim		nao	nao	
292700	Rio Real/BA	sim	sim	sim	sim	sim	nao	sim	0,3	0,3	0,0	sim	7.900,00	sim		nao	nao	
251290	Rio Tinto/PB	sim		sim		sim			52,0	52,0		sim	335,50	sim		nao	sim	João Pessoa - PB
292710	Rodelas/BA	sim	sim	nao	nao	nao	sim	nao	10,0	10,0							nao	
241110	Ruy Barbosa/RN	nao																
292740	Salvador/BA	sim	nao	nao	sim				4.868,7		4.868,7					sim	sim	Simões Filho - BA
292750	Santa Bárbara/BA	sim	nao	sim	nao	sim	nao	nao				sim					nao	
240933	Santa Maria/RN	nao																
292810	Santa Maria da Vitória/BA	sim	sim	nao	sim	sim	sim	nao	72,0	72,0	0,0					nao	nao	
270800	Santana do Ipanema/AL	sim	nao	sim	nao	sim	nao	nao	1,0	1,0		sim	100,00	sim		nao	nao	
241140	Santana do Matos/RN	nao																
241142	Santana do Seridó/RN	sim	sim	nao	nao	sim	nao	nao	1,0	1,0						nao	nao	
251370	Santa Rita/PB	sim	nao	sim	nao	sim	nao	nao	15,0	15,0		sim	1.400,00	sim		sim	sim	Campina Grande - PB
292840	Santa Rita de Cássia/BA	sim	nao	sim	sim	nao	nao	nao	67,2	67,2	0,0	sim	425,00	nao	425,00	nao	sim	Simões Filho - BA
292880	Santo Estêvão/BA	nao																
241170	São Bento do Trairi/RN	nao																
261310	São Caitano/PE	nao																
292890	São Desidério/BA	sim	sim	nao		sim	nao	nao									nao	
220960	São Félix do Piauí/PI	sim	sim	nao	nao	nao	sim	nao	3,0	3,0						nao	nao	
251398	São Francisco/PB	nao																

TABELA Rs01 - INFORMAÇÕES SOBRE COLETA DE RESÍDUOS SÓLIDOS DE SERVIÇOS DE SAÚDE

ANO DE
REFERÊNCIA
2011

Município		Execução de col. diferenciada RSS				Veículos utilizados		Ocorr. de cobrança pela coleta diferenciada	Quantidade de RSS coletado			Coleta de RSS em unid. púb. de saúde terceirizado			Trat. RSS terceirizado	Prefeitura controla executores	Remessa de RSS p/ outros mun.	
		Existe	Prefeitura ou SLU	Empr. Contr. ou SLU	Próprio Gerador ou Contr.	Exclusivo	Da Col. Dom. em viagem exclusiva		Total	Pref. ou contratados	Geradores ou contratados	Ocor- rências	Valor contratual	Inclui tratamento RSS	Valor contratual		Ocor- rências	Municípios
Código	Nome/UF	Rs020	Rs045	Rs046	RS003	Rs038	Rs036	Rs004	Rs044	Rs028	Rs008	Rs040	Rs041	Rs042	Rs043	RS026	Rs030	Rs031
REGIÃO NORDESTE		Rs020	Rs045	Rs046	RS003	Rs038	Rs036	Rs004	Rs044	Rs028	Rs008	Rs040	Rs041	Rs042	Rs043	RS026	Rs030	Rs031
220965	São Francisco de Assis do Piauí/PI	sim	sim	nao	nao	nao	sim	nao								nao	nao	
292920	São Francisco do Conde/BA	sim	nao	sim	nao	sim	nao	sim	45,2	45,2		sim	11,52	sim		nao	sim	Feira de Santana - BA
241190	São Francisco do Oeste/RN	sim		sim													sim	Mossoró - RN
292925	São Gabriel/BA	nao																
241200	São Gonçalo do Amarante/RN	sim	nao	sim	nao	sim	nao	nao	12,0	12,0		sim	9,68	sim		sim	nao	
220985	São João da Canabrava/PI	nao																
220995	São João da Varjota/PI	sim	sim	nao	nao	nao	sim	nao	5,0	5,0							nao	
250070	São João do Rio do Peixe/PB	sim	nao	sim	nao	nao	sim	nao	10,0	10,0		sim	120,00	nao	50,00	sim	nao	
241210	São João do Sabugi/RN	nao																
211107	São João do Soter/MA	sim	sim	nao	nao	nao	sim	nao	0,3	0,3							nao	
241220	São José de Mipibu/RN	sim	nao	nao	sim												nao	
211120	São José de Ribamar/MA	sim	nao	sim	sim	sim	nao	nao	55,5	55,5	0,0	sim	872,00	sim		sim	sim	São Luís - MA
251465	São José do Brejo do Cruz/PB	sim	sim	nao	nao	nao	sim	nao	2,0	2,0						nao	nao	
221005	São José do Divino/PI	nao																
221020	São José do Piauí/PI	nao																
241240	São José do Seridó/RN	nao																
221030	São Julião/PI	sim	nao	sim	sim	sim	nao	nao				nao		nao			nao	
261370	São Lourenço da Mata/PE	sim	nao	sim			sim					sim					nao	
211130	São Luís/MA	sim			sim	sim										nao	nao	
251490	São Mamede/PB	sim	sim	nao	nao	nao	sim	nao	10,0	10,0							nao	
292940	São Miguel das Matas/BA	sim	nao	sim	nao	sim	nao	nao	1,8	1,8		sim	715,00	sim		sim	nao	
241255	São Miguel do Gostoso/RN	sim	nao	sim	nao												sim	Natal - RN
270860	São Miguel dos Campos/AL	sim	nao	sim	nao												nao	
241260	São Paulo do Potengi/RN	sim	nao	sim	sim	sim	nao	nao				sim				nao	nao	
241270	São Pedro/RN	nao																
221050	São Pedro do Piauí/PI	nao																
211160	São Raimundo das Mangabeiras/MA	nao																
292990	Seabra/BA	sim	nao	sim	sim	sim	nao	nao	23,2	7,2	16,0	sim	2.500,00	nao	0,00	nao	sim	Salvador - BA
241320	Senador Georgino Avelino/RN	nao																
293010	Senhor do Bonfim/BA	sim	sim	nao	nao	sim	nao	nao								nao	nao	
241330	Serra de São Bento/RN	nao																
293040	Serra Preta/BA	nao																
241350	Serrinha/RN	sim	sim	nao	sim											nao	sim	Santo Antônio - RN

TABELA Rs01 - INFORMAÇÕES SOBRE COLETA DE RESÍDUOS SÓLIDOS DE SERVIÇOS DE SAÚDE

ANO DE
REFERÊNCIA
2011

Município		Execução de col. diferenciada RSS				Veículos utilizados		Ocorr. de cobrança pela coleta diferenciada	Quantidade de RSS coletado			Coleta de RSS em unid. púb. de saúde terceirizado			Trat. RSS terceirizado	Prefeitura controla executores	Remessa de RSS p/ outros mun.	
		Existe	Prefeitura ou SLU	Empr. Contr. ou SLU	Próprio Gerador ou Contr.	Exclusivo	Da Col. Dom. em viagem exclusiva		Total	Pref. ou contratados	Geradores ou contratados	Ocor- rências	Valor contratual	Inclui tratamento RSS	Valor contratual		Ocor- rências	Municípios
															R\$/t			
Código	Nome/UF	Rs020	Rs045	Rs046	RS003	Rs038	Rs036	Rs004	Rs044	Rs028	Rs008	Rs040	Rs041	Rs042	Rs043	RS026	Rs030	Rs031
REGIÃO NORDESTE		Rs020	Rs045	Rs046	RS003	Rs038	Rs036	Rs004	Rs044	Rs028	Rs008	Rs040	Rs041	Rs042	Rs043	RS026	Rs030	Rs031
293050	Serrinha/BA	nao																
293060	Serrolândia/BA	sim	sim	nao	nao	nao	sim	nao	52,0	52,0						nao	nao	
261410	Sertânia/PE	sim	sim	sim	sim	nao	sim	nao	300,0	300,0	0,0	nao		nao		nao	nao	
241370	Sítio Novo/RN	nao																
231290	Sobral/CE	sim	sim	sim	sim	sim	sim	sim	493,9	420,7	73,2	sim	143,20	nao		sim	nao	
251620	Sousa/PB	sim	nao	nao	sim	nao	nao										nao	
293080	Souto Soares/BA	nao																
241380	Taboleiro Grande/RN	nao																
241390	Taipu/RN	nao																
293130	Tapiramutá/BA	sim	sim						1,0								nao	
270910	Taquarana/AL	sim	sim	nao	nao		sim	nao									nao	
261500	Taquaritinga do Norte/PE	sim	nao	sim	nao	sim	nao	nao	5,5	5,5		sim	6.000,00	sim		nao	sim	Igarassu - PE
251670	Teixeira/PB	sim	nao	sim													nao	
293135	Teixeira de Freitas/BA	sim	sim														nao	
293150	Teofilândia/BA	sim	nao	sim	sim	sim	nao	nao	19,2	19,2		sim	146,30	sim		sim	nao	
221100	Teresina/PI	sim	nao	sim	nao	sim	nao	nao	2.719,4	2.719,4		sim	320,89	nao	2.029,81	sim	nao	
241105	Tibau/RN	nao																
241420	Tibau do Sul/RN	sim		sim		sim						sim	8.000,00			nao	sim	Natal - RN
241430	Timbaúba dos Batistas/RN	nao																
211220	Timon/MA	sim		sim		sim	nao	nao				nao		nao		sim	nao	
241440	Touros/RN	nao																
231350	Trairi/CE	sim	nao	sim	nao							nao					nao	
293250	Una/BA	nao																
241460	Upanema/RN	sim	sim	nao	nao	nao	sim	nao	5,0	5,0						nao	nao	
293280	Utinga/BA	nao																
231395	Varjota/CE	sim	nao	sim	nao	nao	sim	nao				sim		nao		sim	nao	
241470	Várzea/RN	sim	nao	nao	sim	sim	nao		0,0		0,0					sim	nao	
251710	Várzea/PB	sim	sim	nao	nao	nao	sim	nao	5,0	5,0						nao	nao	
293317	Varzedo/BA	sim	nao	sim	nao	sim	nao	nao	2,4	2,4		sim	9.000,00	sim		nao	sim	Simões Filho - BA
241475	Venha-Ver/RN	nao																
241480	Vera Cruz/RN	sim	nao	sim	nao	sim	nao	nao	3,0	3,0		sim	700,00	nao	700,00	nao	nao	
293320	Vera Cruz/BA	nao																
261610	Verdejante/PE	nao																

TABELA Rs01 - INFORMAÇÕES SOBRE COLETA DE RESÍDUOS SÓLIDOS DE SERVIÇOS DE SAÚDE

ANO DE
REFERÊNCIA
2011

Município		Execução de col. diferenciada RSS				Veículos utilizados		Ocorr. de cobrança pela coleta diferenciada	Quantidade de RSS coletado			Coleta de RSS em unid. púb. de saúde terceirizado			Trat. RSS terceirizado	Prefeitura controla executores	Remessa de RSS p/ outros mun.	
		Existe	Prefeitura ou SLU	Empr. Contr. ou SLU	Próprio Gerador ou Contr.	Exclusivo	Da Col. Dom. em viagem exclusiva		Total	Pref. ou contratados	Geradores ou contratados	Ocor- rências	Valor contratual	Inclui tratamento RSS	Valor contratual		Ocor- rências	Municípios
															R\$/t			
Código	Nome/UF	Rs020	Rs045	Rs046	RS003	Rs038	Rs036	Rs004	Rs044	Rs028	Rs008	Rs040	Rs041	Rs042	Rs043	RS026	Rs030	Rs031
261620	Vertentes/PE	nao																
261630	Vicência/PE	sim	nao	sim	nao	sim	nao	nao				sim	1.339,86	sim		sim	nao	
241490	Viçosa/RN	nao																
270940	Viçosa/AL	sim	sim	nao	sim		sim			6,0							nao	
251720	Vieirópolis/PB	nao																
241500	Vila Flor/RN	sim	nao	sim	sim	sim	sim	sim	4,0			sim	2.000,00	nao	0,00	nao	nao	
293330	Vitória da Conquista/BA	sim	nao	sim	sim	sim				44,0						sim	sim	Salvador - BA
261640	Vitória de Santo Antão/PE	sim	nao	sim	nao												nao	
211300	Vitorino Freire/MA	sim	sim	nao	nao	sim	sim	nao	22,0	22,0						nao	nao	
221170	Wall Ferraz/PI	nao																

TABELA Cc01
INFORMAÇÕES SOBRE COLETA DE RESÍDUOS SÓLIDOS DA
CONSTRUÇÃO CIVIL

TABELA Cc01 - INFORMAÇÕES SOBRE COLETA DE RESÍDUOS SÓLIDOS DA CONSTRUÇÃO CIVIL

ANO DE
REFERÊNCIA
2011

Município		Serviço executado pela prefeitura		Existência de empresa especializada	Exist. de serv. de coleta de RCC feita por autônomos		Quantidade coletada		
		Existência	Cobrança		Com caminhões tipo basculante ou carroceria	Com carroça ou outro tipo de veículo de pequena capacidade	Pref. ou contratado por ela	Caçambeiros e autôn.. contratados pelo gerador	Próprio gerador
Código	Nome/UF						t	t	t
REGIÃO NORDESTE		Cc019	Cc010	Cc020	Cc017	Cc018	Cc013	Cc014	Cc015
290020	Abaré/BA	nao		nao	nao	nao			15
220005	Acauã/PI	sim	nao	nao	sim	nao	89	12	36
230030	Acopiara/CE	nao		sim	nao	sim			
290035	Adustina/BA	sim	nao	sim	nao	nao	500		
260030	Agrestina/PE	sim	nao	sim	nao	nao	36		
250010	Água Branca/PB	nao		nao	nao	nao			0
290040	Água Fria/BA	nao		nao	nao	nao			
240040	Água Nova/RN	nao		nao	nao	sim			
220025	Alagoinha do Piauí/PI	nao		sim	sim	sim			
290070	Alagoinhas/BA	nao		sim	sim				
210020	Alcântara/MA	sim	nao	nao	nao	nao	60		20
250053	Alcantil/PB	nao		nao	nao	nao			1
240060	Almino Afonso/RN	nao		nao	nao	sim			
230060	Altaneira/CE	sim	nao	nao	sim	nao	1.200		
220045	Alvorada do Gurguéia/PI	sim	sim	nao	nao	nao	15		15
290100	Amargosa/BA	sim	nao	nao	nao	nao	23		
290110	Amélia Rodrigues/BA	sim	sim	nao	nao	nao	1.000		
290135	Andorinha/BA	sim	nao	sim	sim	nao	900	60	0
240080	Angicos/RN	nao							
290170	Antônio Cardoso/BA	sim	sim	nao	sim	sim	1	1	0
240090	Antônio Martins/RN	sim	nao	nao	nao	nao	28		0
250077	Aparecida/PB	nao		nao	nao	sim			
280030	Aracaju/SE	sim	sim	sim	sim	sim	150.035	32.192	0
290220	Aramari/BA	sim	nao	nao	nao	nao	300		
270030	Arapiraca/AL	nao		sim	sim	sim			
250100	Araruna/PB	nao		nao	sim	nao			
230140	Aratuba/CE	nao		nao	nao	nao			
280040	Araúá/SE	nao		nao	nao	nao			100
240110	Areia Branca/RN	sim	nao	sim	nao	sim	2.000		
240120	Arês/RN	sim	nao	sim	nao	nao	3		0
250135	Assunção/PB	nao		nao	nao	nao			5
220105	Assunção do Piauí/PI	nao		nao	nao	nao			0
240130	Augusto Severo/RN	nao		sim	sim	sim			

TABELA Cc01 - INFORMAÇÕES SOBRE COLETA DE RESÍDUOS SÓLIDOS DA CONSTRUÇÃO CIVIL

ANO DE
REFERÊNCIA
2011

Município		Serviço executado pela prefeitura		Existência de empresa especializada	Exist. de serv. de coleta de RCC feita por autônomos		Quantidade coletada		
		Existência	Cobrança		Com caminhões tipo basculante ou carroceria	Com carroça ou outro tipo de veículo de pequena capacidade	Pref. ou contratado por ela	Caçambeiros e autôn.. contratados pelo gerador	Próprio gerador
Código	Nome/UF						t	t	t
REGIÃO NORDESTE		Cc019	Cc010	Cc020	Cc017	Cc018	Cc013	Cc014	Cc015
230170	Aurora/CE	nao		sim	sim	sim			
290260	Baixa Grande/BA	sim		sim	nao	nao	18		
220115	Baixa Grande do Ribeiro/PI	nao		nao	nao	nao			
290265	Banzaê/BA	sim	nao	nao	nao	sim	30		
240145 Baraúna/RN									
250153	Baraúna/PB	nao		nao	nao	nao			12
290270	Barra/BA	nao		sim	sim	nao		6	6
220117	Barra D Alcântara/PI	nao		nao	nao	nao			
290290	Barra do Choça/BA	nao		nao	nao	sim			
230195	Barreira/CE	sim	nao	sim	sim	nao	64		
290327	Barrocas/BA	sim	sim	nao	sim	sim	1	1	0
230205	Barroquinha/CE	nao		nao	nao				
220155	Bela Vista do Piauí/PI	nao		nao	nao	nao			
240160	Bento Fernandes/RN	sim	nao	nao	nao	nao	840		
260180 Betânia/PE									
230240	Boa Viagem/CE	sim	nao	nao	sim	nao	6.500		
270100	Boca da Mata/AL	nao		sim		nao			
240165	Bodó/RN	nao		nao	nao	nao			
240170	Bom Jesus/RN	sim	nao	nao	nao	nao	100		
290395	Bom Jesus da Serra/BA	nao		nao	sim	nao		20	20
290400	Boninal/BA	nao		nao	nao	nao			
280067	Boquim/SE	sim	nao	nao	sim	sim	100	300	400
260250	Brejinho/PE	nao		nao	nao	nao			
260260	Brejo da Madre de Deus/PE	sim	nao	nao	nao	nao	5.280		
230250	Brejo Santo/CE	sim	nao	nao	nao	nao	5.280		
290450	Brotas de Macaúbas/BA	sim	nao	sim	sim	nao	52	120	0
290460	Brumado/BA	nao		nao	sim	nao		3.000	
210230	Buriti Bravo/MA	nao		nao	sim	nao			
260290	Cabo de Santo Agostinho/PE	sim	nao	nao	nao	nao	103.533		0
290515	Caetanos/BA	sim	nao	nao	nao	nao	225		
290520	Caetité/BA	sim	nao	nao	nao	nao	1.932		
240185	Caiçara do Norte/RN	nao		nao	nao	nao			
240200	Caicó/RN	sim	nao	nao	nao	sim	23.800		

TABELA Cc01 - INFORMAÇÕES SOBRE COLETA DE RESÍDUOS SÓLIDOS DA CONSTRUÇÃO CIVIL

ANO DE
REFERÊNCIA
2011

Município		Serviço executado pela prefeitura		Existência de empresa especializada	Exist. de serv. de coleta de RCC feita por autônomos		Quantidade coletada		
		Existência	Cobrança		Com caminhões tipo basculante ou carroceria	Com carroça ou outro tipo de veículo de pequena capacidade	Pref. ou contratado por ela	Caçambeiros e autôn.. contratados pelo gerador	Próprio gerador
Código	Nome/UF						t	t	t
REGIÃO NORDESTE		Cc019	Cc010	Cc020	Cc017	Cc018	Cc013	Cc014	Cc015
250370	Cajazeiras/PB	sim	nao	sim	sim	nao	40		
220207	Cajazeiras do Piauí/PI	nao		nao	sim	sim		80	20
220209	Caldeirão Grande do Piauí/PI	nao		nao	nao	nao			500
290560	Camacan/BA	sim	nao	nao	nao	nao	1.825		1.825
290570	Camaçari/BA	sim	sim	sim	sim	nao	55.186	5.659	0
260350	Camocim de São Félix/PE	sim	nao	sim	sim	nao	720		
250400	Campina Grande/PB	nao		sim	sim	sim			
270140	Campo Alegre/AL	sim	nao	nao	sim	nao	2.304		2.304
290600	Campo Formoso/BA	sim	nao	sim	sim	nao	720		
220220	Campo Maior/PI	nao		sim	sim	nao			
290650	Candeias/BA	sim	nao	nao	nao	nao	59.856		
290660	Candiba/BA	sim	nao	nao	sim	sim	100	35	20
240220	Canguaretama/RN	sim	nao	nao	nao	nao	2.000		0
280120	Canindé de São Francisco/SE	sim	nao	nao	sim	nao	50		
270170	Capela/AL	sim	nao	nao	nao	nao	400		400
290687	Capim Grosso/BA	sim	nao	sim	nao	nao	5	5	0
240230	Caraúbas/RN	nao		nao	sim	sim			
290690	Caravelas/BA	nao		nao	nao	nao			
290700	Cardeal da Silva/BA	sim		nao	nao	sim	700		
290710	Carinhanha/BA	nao		nao	sim	sim			
230310	Cariré/CE	sim	nao	nao	nao	nao	672		
230320	Caririaçu/CE	nao		nao	sim	sim			
230330	Cariús/CE	nao							
240240	Carnaúba dos Dantas/RN	sim	nao	nao	sim	nao	1.440		
230340	Carnaubal/CE	nao		sim	sim	nao			
220260	Castelo do Piauí/PI	nao		nao	sim	nao			
290730	Castro Alves/BA	nao		nao	nao	nao			
290750	Catu/BA	sim	nao	sim	nao	nao	30.214		0
250435	Caturité/PB	nao							
230370	Caucaia/CE	nao		sim	nao	nao			
210300	Caxias/MA	nao		sim	sim	sim		3.500	2.700
260430	Cedro/PE	nao		nao	nao	sim			
240270	Cerro Corá/RN								

TABELA Cc01 - INFORMAÇÕES SOBRE COLETA DE RESÍDUOS SÓLIDOS DA CONSTRUÇÃO CIVIL

ANO DE
REFERÊNCIA
2011

Município		Serviço executado pela prefeitura		Existência de empresa especializada	Exist. de serv. de coleta de RCC feita por autônomos		Quantidade coletada		
		Existência	Cobrança		Com caminhões tipo basculante ou carroceria	Com carroça ou outro tipo de veículo de pequena capacidade	Pref. ou contratado por ela	Caçambeiros e autôn.. contratados pelo gerador	Próprio gerador
Código	Nome/UF						t	t	t
REGIÃO NORDESTE		Cc019	Cc010	Cc020	Cc017	Cc018	Cc013	Cc014	Cc015
290770	Chorrochó/BA	nao		nao	nao	nao			10
290790	Cipó/BA								
290800	Coaraci/BA	nao		nao	nao	nao			
210330	Codó/MA	sim	nao	sim	sim	sim	7.500	12.600	0
250460	Conde/PB	nao		nao	nao	nao			
250470	Congo/PB	sim	nao	nao	sim	nao	50	20	0
240280	Coronel Ezequiel/RN	nao							
240290	Coronel João Pessoa/RN	nao							
290920	Coronel João Sá/BA	sim	nao	nao	nao	nao	1.600		1.600
260480	Cortês/PE	nao		nao	nao	nao			30
290940	Cotegipe/BA	sim	nao	nao	nao	nao	84		84
230420	Crato/CE	nao		sim	sim	sim		5.374	0
230423	Croatá/CE	sim	nao	nao	sim	nao	840	300	0
230425	Cruz/CE	sim	nao	nao	sim	sim	35		
240300	Cruzeta/RN	nao		nao	sim	nao		4	2
280190	Cumbe/SE	sim	nao	nao	nao	nao	120		0
290990	Curaçá/BA	sim	sim	nao	sim	sim	230	110	12
240310	Currais Novos/RN	sim	nao	nao	nao	nao	6.204		0
250530	Curral Velho/PB	nao							
210370	Cururupu/MA	sim	nao	nao	sim	sim	7.300		
270240	Delmiro Gouveia/AL	sim	nao	nao	sim	sim	500	100	50
291020	Dom Macedo Costa/BA	nao		sim	nao	nao		1	1
240330	Encanto/RN	sim	nao	nao	nao	nao	20		
250600	Esperança/PB	sim	nao	sim	sim	sim	2.500		
240360	Extremoz/RN	nao		nao	nao	nao			200
230430	Farias Brito/CE	nao		nao	sim	sim			
291075	Fátima/BA	sim	nao	nao	nao	sim	2.455	100	0
291077	Feira da Mata/BA	nao		nao	sim	sim			
291080	Feira de Santana/BA	nao		sim	nao	nao			
240375	Fernando Pedroza/RN	nao		sim	sim	sim			
260550	Ferreiros/PE								
220380	Flores do Piauí/PI	nao		nao	nao	nao			
291100	Floresta Azul/BA	sim	nao	nao	sim	nao	30		

TABELA Cc01 - INFORMAÇÕES SOBRE COLETA DE RESÍDUOS SÓLIDOS DA CONSTRUÇÃO CIVIL

ANO DE
REFERÊNCIA
2011

Município		Serviço executado pela prefeitura		Existência de empresa especializada	Exist. de serv. de coleta de RCC feita por autônomos		Quantidade coletada		
		Existência	Cobrança		Com caminhões tipo basculante ou carroceria	Com carroça ou outro tipo de veículo de pequena capacidade	Pref. ou contratado por ela	Caçambeiros e autôn.. contratados pelo gerador	Próprio gerador
Código	Nome/UF						t	t	t
REGIÃO NORDESTE		Cc019	Cc010	Cc020	Cc017	Cc018	Cc013	Cc014	Cc015
230435	Forquilha/CE	sim	nao	nao	sim	sim	865	50	0
230440	Fortaleza/CE	sim	sim	sim	sim	sim	292.420		
240390	Francisco Dantas/RN	sim	nao	nao	sim	sim	390		
220430	Fronteiras/PI	sim	nao	nao	nao	nao	50		10
240400	Frutuoso Gomes/RN	sim	nao	sim	sim	sim	2	2	4
230460	General Sampaio/CE	sim					1.758		
291130	Gentio do Ouro/BA	nao		nao	nao	nao			0
220440	Gilbués/PI	nao							
260620	Goiana/PE	nao		sim	sim	sim		5.000	48.000
240420	Goianinha/RN	sim	nao	sim	nao	nao	20		0
291150	Gongogi/BA	nao		nao	nao	nao			
260640	Gravatá/PE	sim		sim	nao	nao	2.500		
291185	Heliópolis/BA	nao		nao	nao	nao			15
230520	Hidrolândia/CE	sim	nao	nao	sim	nao	504		
210500	Humberto de Campos/MA	nao		nao	sim	nao		35	15
291240	Ibipeba/BA	nao		nao	nao	nao			0
230535	Icapuí/CE	nao		nao	nao	nao			18
230540	Icó/CE	nao		nao	sim	sim		3.585	1.000
240460	Ielmo Marinho/RN	nao							
270310	Igaci/AL	nao		nao	sim	sim		2.918	0
291340	Igaporã/BA	nao		nao	nao	nao			
210530	Imperatriz/MA	nao		sim	sim	sim			
260710	Ingazeira/PE	sim	sim	nao	nao	nao	55		11
291400	Ipirá/BA	sim	nao	sim	sim	sim	3.348		0
240480	Ipueira/RN	sim	nao	nao	nao	nao	260		0
291440	Iraquara/BA	nao		nao	sim	nao			
291460	Irecê/BA	sim	nao	sim	sim	sim	7.920		
291470	Itaberaba/BA	sim	sim	nao	nao	nao	18.000		18.000
291480	Itabuna/BA	sim	nao	nao	sim	sim	15.640		
291490	Itacaré/BA	nao		sim	sim	nao		2.725	0
291510	Itagi/BA	nao		nao	nao	nao			
230620	Itaíçaba/CE	sim	nao	nao	nao	nao	2.880		0
230625	Itaitinga/CE								

TABELA Cc01 - INFORMAÇÕES SOBRE COLETA DE RESÍDUOS SÓLIDOS DA CONSTRUÇÃO CIVIL

ANO DE
REFERÊNCIA
2011

Município		Serviço executado pela prefeitura		Existência de empresa especializada	Exist. de serv. de coleta de RCC feita por autônomos		Quantidade coletada		
		Existência	Cobrança		Com caminhões tipo basculante ou carroceria	Com carroça ou outro tipo de veículo de pequena capacidade	Pref. ou contratado por ela	Caçambeiros e autôn.. contratados pelo gerador	Próprio gerador
Código	Nome/UF			t			t	t	
REGIÃO NORDESTE		Cc019	Cc010	Cc020	Cc017	Cc018	Cc013	Cc014	Cc015
240485	Itajá/RN	nao		sim	sim	sim			
260765	Itambé/PE	nao		nao	nao	nao			
210540	Itapecuru Mirim/MA	sim	nao	nao	nao	sim	400	80	0
291640	Itapetinga/BA	sim	nao	sim	sim	sim	19	23	9
291650	Itapicuru/BA	nao		nao	nao	nao			
230640	Itapipoca/CE	nao		nao	nao	nao			0
260775	Itapissuma/PE	sim	sim	sim	nao	nao	9		9
280320	Itaporanga d Ajuda/SE	nao		nao	nao	sim			
291680	Itarantim/BA	sim	nao	sim	sim	nao	800	50	10
210542	Itinga do Maranhão/MA	nao		sim	nao	nao			
291690	Itiruçu/BA				sim	nao			
260790	Jaboatão dos Guararapes/PE	nao		sim	sim	sim			
240500	Jaçanã/RN	nao		nao	nao	nao			500
291740	Jacaraci/BA	nao		nao	nao	nao			
291750	Jacobina/BA	sim	nao	nao	sim	sim	100		
270350	Jacuípe/AL	nao		nao	nao	nao			
291760	Jaguaquara/BA	sim	nao	nao	sim	nao	1.600	700	100
291790	Jandaíra/BA	sim	nao	nao	nao	nao	756		
240540	Japi/RN	nao							
240560	Jardim de Piranhas/RN	sim	nao	nao	nao	nao	24		15
210545	Jatobá/MA	sim	nao	nao	nao	nao	120		
260805	Jatobá/PE	nao		nao	sim	sim			1
291810	Jeremoabo/BA	sim	sim	nao	nao	nao	20		0
291830	Jitaúna/BA	nao		nao	nao	nao			6.201
240580	João Câmara/RN	nao		sim	sim	sim			
250750	João Pessoa/PB	sim	sim	sim	sim	nao	118.426		
220545	Joca Marques/PI								
240600	José da Penha/RN	nao		nao	nao	nao			0
230730	Juazeiro do Norte/CE	nao		sim	sim	sim			
210565	Junco do Maranhão/MA	nao							
250790	Juripiranga/PB	sim	nao	nao	nao	nao	1.800		
291860	Jussiape/BA	sim	nao	nao	nao	nao	216		0
291870	Lafaiete Coutinho/BA	sim	nao	nao	sim	sim	1.850		

TABELA Cc01 - INFORMAÇÕES SOBRE COLETA DE RESÍDUOS SÓLIDOS DA CONSTRUÇÃO CIVIL

ANO DE
REFERÊNCIA
2011

Município		Serviço executado pela prefeitura		Existência de empresa especializada	Exist. de serv. de coleta de RCC feita por autônomos		Quantidade coletada		
		Existência	Cobrança		Com caminhões tipo basculante ou carroceria	Com carroça ou outro tipo de veículo de pequena capacidade	Pref. ou contratado por ela	Caçambeiros e autôn.. contratados pelo gerador	Próprio gerador
Código	Nome/UF						t	t	t
REGIÃO NORDESTE		Cc019	Cc010	Cc020	Cc017	Cc018	Cc013	Cc014	Cc015
280350	Lagarto/SE	sim	nao	nao	sim	sim	135	80	0
240620	Lagoa d Anta/RN	nao		nao	sim	sim		300	0
240630	Lagoa de Pedras/RN	nao		nao	nao	nao			0
210592	Lagoa do Mato/MA	nao		nao	nao	nao			
220559	Lagoa do Sítio/PI	nao		nao	nao	nao			500
260875	Lagoa Grande/PE	sim	nao	nao	nao	nao	100		100
240650	Lagoa Nova/RN	sim	nao	nao	nao	nao	5		0
291900	Lajedinho/BA	nao		nao	nao	nao			
291915	Lapão/BA	sim	nao	sim	nao	nao	2.000		
291920	Lauro de Freitas/BA	sim	nao	sim	sim	sim	110.136	70.800	10.000
291930	Lençóis/BA	nao		nao	nao	nao			
291940	Licínio de Almeida/BA	sim	nao	nao	nao	nao	200		
250850	Livramento/PB	sim	nao	nao	nao	nao	1.200		0
291950	Livramento de Nossa Senhora/BA	nao		nao	nao	nao			12
240690	Lucrécia/RN	nao		nao	nao	nao			0
291955	Luís Eduardo Magalhães/BA	nao		nao	nao	sim			
240700	Luís Gomes/RN	sim	nao	nao	nao	nao	1.440		
270430	Maceió/AL	nao		sim	sim	sim			
291990	Macururé/BA	nao		nao	nao	nao			10
250870	Mãe D Água/PB	sim	nao	nao	sim	sim	390		
292010	Mairi/BA	sim		nao			10		
270440	Major Isidoro/AL	nao		nao	nao	nao			2.000
220590	Manoel Emídio/PI	nao		nao	sim	nao		1	1
230765	Maracanaú/CE	sim	nao	nao	sim	sim	34.386		
292060	Maragogipe/BA	sim	sim	sim	nao	nao	10		
260920	Maraial/PE								
230770	Maranguape/CE	sim	nao	nao	nao	nao	2.150		0
220600	Marcos Parente/PI	nao		nao	nao	sim			
240740	Martins/RN	sim	nao	nao	nao	nao	72		
230800	Massapê/CE	nao		nao	nao	nao			0
292100	Mata de São João/BA	sim	nao	sim	nao	nao	3	2	12
210663	Matões do Norte/MA	sim	nao	nao	nao	nao	148		0
270520	Messias/AL								

TABELA Cc01 - INFORMAÇÕES SOBRE COLETA DE RESÍDUOS SÓLIDOS DA CONSTRUÇÃO CIVIL

ANO DE
REFERÊNCIA
2011

Município		Serviço executado pela prefeitura		Existência de empresa especializada	Exist. de serv. de coleta de RCC feita por autônomos		Quantidade coletada		
		Existência	Cobrança		Com caminhões tipo basculante ou carroceria	Com carroça ou outro tipo de veículo de pequena capacidade	Pref. ou contratado por ela	Caçambeiros e autôn.. contratados pelo gerador	Próprio gerador
Código	Nome/UF						t	t	t
REGIÃO NORDESTE		Cc019	Cc010	Cc020	Cc017	Cc018	Cc013	Cc014	Cc015
240760	Messias Targino/RN	nao		sim	sim	sim		20	10
230830	Milagres/CE								
220635	Milton Brandão/PI	nao		nao	nao	nao			
210670	Mirador/MA	nao		nao	nao	sim			0
260930	Mirandiba/PE	sim	sim	nao	nao	nao	600		0
292145	Mirante/BA	sim	nao	nao	nao	nao	83		0
220640	Monsenhor Gil/PI	nao		nao	sim	nao		360	
230860	Monsenhor Tabosa/CE	nao		nao	sim	sim		500	
250960	Monte Horebe/PB	nao							
220667	Morro do Chapéu do Piauí/PI	sim	nao	sim	sim	sim	30	7	0
240800	Mossoró/RN	sim	nao	sim	sim	sim	4.500	2.250	4.000
292190	Mucugê/BA	sim	nao	nao	nao	nao	60		
230910	Mulungu/CE	nao		nao	nao	nao			
292220	Muniz Ferreira/BA	sim	nao	nao	nao	nao	25		0
292230	Muritiba/BA	sim	nao	nao	nao	nao	180		75
240810	Natal/RN	sim	sim	nao	nao	sim	101.558	58.820	0
260950	Nazaré da Mata/PE	sim	nao	sim	sim	nao	5.400	5.400	0
240820	Nísia Floresta/RN	nao		nao	nao				60
292265	Nordestina/BA	nao		nao	nao	nao			
280445	Nossa Senhora Aparecida/SE	nao		nao	nao	nao			0
220675	Nossa Senhora de Nazaré/PI	nao		nao					
280480	Nossa Senhora do Socorro/SE								
292300	Nova Viçosa/BA	sim	sim	nao			114		
230945	Ocara/CE	sim	nao	nao	nao	nao	44		0
251040	Olho D ÁGUA/PB	nao							
270570	Olho D ÁGUA das Flores/AL	sim	nao	nao	sim	nao	4.500	1.000	0
260960	Olinda/PE	nao		nao	sim	sim			
292310	Olindina/BA	sim	nao	nao	nao	nao	1.200		100
260970	Orobó/PE	nao		nao	nao	nao			20
270610	Ouro Branco/AL	sim	nao	nao	nao	sim	2.500	500	0
230970	Pacatuba/CE	sim	nao	nao	nao	nao	1.405		0
280490	Pacatuba/SE	nao		nao	nao	nao			
231025	Paraipaba/CE	sim	nao	sim	nao	nao	80		

TABELA Cc01 - INFORMAÇÕES SOBRE COLETA DE RESÍDUOS SÓLIDOS DA CONSTRUÇÃO CIVIL

ANO DE
REFERÊNCIA
2011

Município		Serviço executado pela prefeitura		Existência de empresa especializada	Exist. de serv. de coleta de RCC feita por autônomos		Quantidade coletada		
		Existência	Cobrança		Com caminhões tipo basculante ou carroceria	Com carroça ou outro tipo de veículo de pequena capacidade	Pref. ou contratado por ela	Caçambeiros e autôn.. contratados pelo gerador	Próprio gerador
Código	Nome/UF						t	t	t
REGIÃO NORDESTE		Cc019	Cc010	Cc020	Cc017	Cc018	Cc013	Cc014	Cc015
231030	Parambu/CE	nao		nao	nao	nao			
292360	Paramirim/BA	sim	nao	nao	nao	nao	3.232		0
240890	Parellhas/RN	sim	sim	nao	sim	sim	7.020	780	0
292380	Paripiranga/BA	sim	nao	sim	sim	sim	7.200		
220770	Parnaíba/PI	nao		nao	nao	nao			0
240325	Parnamirim/RN	sim	nao	sim	sim	sim	12.384	12.384	12.384
251080	Patos/PB	sim	nao	sim	sim	sim	10.030		
240940	Pau dos Ferros/RN	sim		nao	nao	nao	288		0
220780	Paulistana/PI	sim	nao	nao	sim	sim	700	1.200	30
292400	Paulo Afonso/BA	sim	nao	sim	sim	sim	9.000	1.000	800
240950	Pedra Grande/RN	nao							0
251110	Pedra Lavrada/PB	nao		sim	sim	nao		72	0
240960	Pedra Preta/RN	nao		nao	sim	sim			
292420	Pedro Alexandre/BA	nao		nao	nao	nao			9
240980	Pedro Velho/RN	nao							
231070	Pentecoste/CE	nao		sim	sim	nao			
251140	Picuí/PB	nao		nao	sim	nao		1.000	500
251150	Pilar/PB								
241000	Pilões/RN	nao		sim	sim	sim			
251160	Pilões/PB								
292450	Pindaí/BA	nao		nao	sim	nao			
231085	Pindoretama/CE	sim	nao	nao			576		0
210860	Pinheiro/MA	nao		nao	nao	nao			
231090	Piquet Carneiro/CE	sim	nao	nao	nao	nao	3.600		
251180	Pirpirituba/PB	sim	nao	nao	sim	nao	2		
251207	Poço de José de Moura/PB	nao		nao	nao	nao			0
280540	Poço Redondo/SE	sim		nao	nao	nao	12		
251210	Pombal/PB	nao		sim	nao	nao			
241020	Portalegre/RN	sim	nao	nao	nao	nao	24		0
280560	Porto da Folha/SE	nao		nao	nao	nao			2.000
241025	Porto do Mangue/RN	sim	nao	nao	nao	nao	600		0
292560	Presidente Dutra/BA	sim	nao	nao	sim	sim	2.000	150	0
292570	Presidente Jânio Quadros/BA	sim	nao	nao	nao	nao	230		30

TABELA Cc01 - INFORMAÇÕES SOBRE COLETA DE RESÍDUOS SÓLIDOS DA CONSTRUÇÃO CIVIL

ANO DE
REFERÊNCIA
2011

Município		Serviço executado pela prefeitura		Existência de empresa especializada	Exist. de serv. de coleta de RCC feita por autônomos		Quantidade coletada		
		Existência	Cobrança		Com caminhões tipo basculante ou carroceria	Com carroça ou outro tipo de veículo de pequena capacidade	Pref. ou contratado por ela	Caçambeiros e autôn.. contratados pelo gerador	Próprio gerador
Código	Nome/UF						t	t	t
REGIÃO NORDESTE		Cc019	Cc010	Cc020	Cc017	Cc018	Cc013	Cc014	Cc015
292575	Presidente Tancredo Neves/BA	sim	nao	sim	nao	nao	1.536		
261140	Primavera/PE	sim	sim	nao	nao	nao	4		
220865	Queimada Nova/PI	nao		nao	nao	nao			0
292590	Quijingue/BA	sim	nao	nao	sim	sim	4	1	0
251260	Quixabá/PB	sim	nao	nao	sim	sim	6		6
292593	Quixabeira/BA	sim	nao	nao	nao	nao	130		130
241060	Rafael Godeiro/RN	nao		nao	sim	sim			
261160	Recife/PE	nao		sim	sim	nao			
241070	Riacho da Cruz/RN								
241080	Riacho de Santana/RN	nao		nao	nao	nao			0
280600	Ribeirópolis/SE	nao		nao	sim	sim			0
292690	Rio do Pires/BA	nao		nao	sim	nao			
261190	Rio Formoso/PE	sim		sim	nao		75		
270770	Rio Largo/AL	nao		nao	nao	nao			
292700	Rio Real/BA	sim	nao	sim	nao	nao	2.680	2.340	5.020
251290	Rio Tinto/PB	nao							0
292710	Rodelas/BA	nao		nao	nao	nao			20
241110	Ruy Barbosa/RN	nao		nao	sim	sim			
292740	Salvador/BA	sim	nao	sim	sim	nao	526.643		
292750	Santa Bárbara/BA	sim	nao	nao	sim	sim	600	20	3
240933	Santa Maria/RN	nao		nao	sim	sim			
292810	Santa Maria da Vitória/BA	sim	nao	nao	sim	sim	2.560	1.670	407
270800	Santana do Ipanema/AL	sim	nao	sim	sim	nao	30	10	0
241140	Santana do Matos/RN	nao							
241142	Santana do Seridó/RN	sim	nao	nao	sim	sim	432	12	1
251370	Santa Rita/PB	nao		nao	nao	sim			
292840	Santa Rita de Cássia/BA	nao		nao	nao	nao			0
292880	Santo Estêvão/BA	nao		sim	sim	sim		3.000	3.000
241170	São Bento do Trairi/RN	nao		nao	sim	sim			
261310	São Caitano/PE	sim	sim	sim	nao	sim	3	5	1
292890	São Desidério/BA	sim	nao	nao	nao	nao	1.584		
220960	São Félix do Piauí/PI	nao		nao	nao	nao			4
251398	São Francisco/PB	nao		nao	nao	nao			0

TABELA Cc01 - INFORMAÇÕES SOBRE COLETA DE RESÍDUOS SÓLIDOS DA CONSTRUÇÃO CIVIL

ANO DE
REFERÊNCIA
2011

Município		Serviço executado pela prefeitura		Existência de empresa especializada	Exist. de serv. de coleta de RCC feita por autônomos		Quantidade coletada		
		Existência	Cobrança		Com caminhões tipo basculante ou carroceria	Com carroça ou outro tipo de veículo de pequena capacidade	Pref. ou contratado por ela	Caçambeiros e autôn.. contratados pelo gerador	Próprio gerador
Código	Nome/UF						t	t	t
REGIÃO NORDESTE		Cc019	Cc010	Cc020	Cc017	Cc018	Cc013	Cc014	Cc015
220965	São Francisco de Assis do Piauí/PI	nao		nao	sim	nao			
292920	São Francisco do Conde/BA	sim	nao	nao	nao	nao	1.927		0
241190	São Francisco do Oeste/RN	sim	nao	nao	sim	sim	144		20
292925	São Gabriel/BA								
241200	São Gonçalo do Amarante/RN	sim	nao	nao	nao	nao	720		0
220985	São João da Canabrava/PI	nao		nao	sim	sim		100	20
220995	São João da Varjota/PI	nao		nao	nao	nao			500
250070	São João do Rio do Peixe/PB	sim	nao	sim	nao	nao	2.400		
241210	São João do Sabugi/RN	nao		nao	sim	sim			
211107	São João do Soter/MA	nao		nao	sim	nao		50	10
241220	São José de Mipibu/RN	nao							
211120	São José de Ribamar/MA	nao		nao	nao	nao			
251465	São José do Brejo do Cruz/PB	sim	nao	nao	nao	nao	432		0
221005	São José do Divino/PI	nao		nao	nao	nao			
221020	São José do Piauí/PI	sim	nao	nao	sim	nao	20	8	6
241240	São José do Seridó/RN	nao							
221030	São Julião/PI	sim	nao	nao	sim	nao	50	20	5
261370	São Lourenço da Mata/PE	nao		sim	nao	nao			
211130	São Luís/MA	nao		sim	sim	sim			
251490	São Mamede/PB	sim		nao	nao	nao	1.800		0
292940	São Miguel das Matas/BA	sim	nao	sim	nao	nao	30	30	0
241255	São Miguel do Gostoso/RN	nao		nao	nao	nao			
270860	São Miguel dos Campos/AL	sim	nao	nao	nao	nao	8.870		
241260	São Paulo do Potengi/RN	sim	nao	nao	nao	nao	50		
241270	São Pedro/RN	nao							
221050	São Pedro do Piauí/PI	nao		sim	sim	sim		200	30
211160	São Raimundo das Mangabeiras/MA	sim	sim	nao	nao	nao	20		20
292990	Seabra/BA	sim	nao	nao	sim	sim	35		30
241320	Senador Georgino Avelino/RN	nao		nao	sim	sim			
293010	Senhor do Bonfim/BA	nao		sim	sim	nao			
241330	Serra de São Bento/RN	nao		nao	nao	nao			0
293040	Serra Preta/BA	nao		nao	nao	nao			
241350	Serrinha/RN	sim	nao	nao	nao	nao	100		0

TABELA Cc01 - INFORMAÇÕES SOBRE COLETA DE RESÍDUOS SÓLIDOS DA CONSTRUÇÃO CIVIL

ANO DE
REFERÊNCIA
2011

Município		Serviço executado pela prefeitura		Existência de empresa especializada	Exist. de serv. de coleta de RCC feita por autônomos		Quantidade coletada		
		Existência	Cobrança		Com caminhões tipo basculante ou carroceria	Com carroça ou outro tipo de veículo de pequena capacidade	Pref. ou contratado por ela	Caçambeiros e autôn.. contratados pelo gerador	Próprio gerador
Código	Nome/UF			t			t	t	
REGIÃO NORDESTE		Cc019	Cc010	Cc020	Cc017	Cc018	Cc013	Cc014	Cc015
293050	Serrinha/BA	sim	sim	nao	nao	nao	9.000		200
293060	Serrolândia/BA	sim	nao	nao	sim	sim	2.250		2.250
261410	Sertânia/PE	sim	nao	nao	nao	nao	5.400		
241370	Sítio Novo/RN	nao		nao	sim	sim			
231290	Sobral/CE	sim	nao	sim	sim	sim	3.897	6.348	8.921
251620	Sousa/PB	sim	nao	sim	sim	sim	870	900	60
293080	Souto Soares/BA	sim	nao	nao	nao	nao	72		0
241380	Taboleiro Grande/RN	nao		nao	nao				
241390	Taipu/RN	nao		nao	sim	sim			
293130	Tapiramutá/BA	nao		nao	nao	nao			0
270910	Taquarana/AL	sim	nao	nao	sim	sim	800		
261500	Taquaritinga do Norte/PE	sim	sim	nao	sim	nao	800		
251670	Teixeira/PB	sim					120		
293135	Teixeira de Freitas/BA	nao							
293150	Teofilândia/BA	sim	sim	nao	sim	sim	1		
221100	Teresina/PI	nao		sim	sim	sim		1	
241105	Tibau/RN	nao		nao	sim	sim			
241420	Tibau do Sul/RN	nao		sim	sim	nao			
241430	Timbaúba dos Batistas/RN	nao		nao	sim	sim			
211220	Timon/MA	nao		nao	nao	nao			0
241440	Touros/RN	nao		sim	sim	sim			
231350	Trairi/CE	sim	nao	nao	sim	sim	1.200		0
293250	Una/BA	nao		sim	sim	nao		50	10
241460	Upanema/RN	sim	nao	sim	sim	sim	4	2	1
293280	Utinga/BA	sim	sim	sim	sim	nao	200	50	10
231395	Varjota/CE	sim		nao	sim	sim	300		
241470	Várzea/RN	nao		nao	nao	nao			1
251710	Várzea/PB	sim	nao	nao	nao	nao	300		
293317	Varzedo/BA	sim	nao	nao	nao	nao	1.100		
241475	Venha-Ver/RN	sim	nao	nao	nao	nao	140		0
241480	Vera Cruz/RN	nao		nao	nao	nao			
293320	Vera Cruz/BA	sim	nao	sim	nao	sim	5.000	500	100
261610	Verdejante/PE								

TABELA Cc01 - INFORMAÇÕES SOBRE COLETA DE RESÍDUOS SÓLIDOS DA CONSTRUÇÃO CIVIL

ANO DE
REFERÊNCIA
2011

Município		Serviço executado pela prefeitura		Existência de empresa especializada	Exist. de serv. de coleta de RCC feita por autônomos		Quantidade coletada		
Código	Nome/UF	Existência	Cobrança		Com caminhões tipo basculante ou carroceria	Com carroça ou outro tipo de veículo de pequena capacidade	Pref. ou contratado por ela	Caçambeiros e autôn.. contratados pelo gerador	Próprio gerador
							t	t	t
		Cc019	Cc010	Cc020	Cc017	Cc018	Cc013	Cc014	Cc015
261620	Vertentes/PE	nao		nao	nao	nao			
261630	Vicência/PE								
241490	Viçosa/RN	nao		nao	sim	sim			
270940	Viçosa/AL	sim	nao	nao	sim	sim	1.800		
251720	Vieirópolis/PB	nao		sim	sim	sim		2	1
241500	Vila Flor/RN	nao		nao	nao	nao			0
293330	Vitória da Conquista/BA	sim	nao	sim	sim	sim	114.780		
261640	Vitória de Santo Antão/PE								
211300	Vitorino Freire/MA	sim	nao	nao	sim	sim	680		
221170	Wall Ferraz/PI	nao		nao	nao	nao			0

TABELA Va01
INFORMAÇÕES SOBRE SERVIÇO DE VARRIÇÃO

TABELA Va01 - INFORMAÇÕES SOBRE SERVIÇOS DE VARRIÇÃO

ANO DE
REFERÊNCIA
2011

Município		Extensão de sarjeta varrida			Quantidade de varredores		Serv. terceirizado	Ocorrência de varrição mecanizada
		Público	Privado	Total	Público	Privado	Valor contratual	
Código	Nome/UF	Km	Km	Km	Empreg.	Empreg.	R\$/Km	
REGIÃO NORDESTE		Va010	Va011	Va039	Tb003	Tb004	Va020	Va016
290020	Abaré/BA	6.260		6.260	10	0		nao
220005	Acauã/PI	1.608		1.608	4	0		nao
230030	Acopiara/CE				0	10		
290035	Adustina/BA				21			nao
260030	Agrestina/PE	20.658		20.658	33	0		nao
250010	Água Branca/PB	4.382		4.382	20	0		nao
290040	Água Fria/BA				0			
240040	Água Nova/RN				4	0		
220025	Alagoinha do Piauí/PI				0	2		
290070	Alagoinhas/BA	0	41.000	41.000	0	69	59,85	sim
210020	Alcântara/MA	2.440	0	2.440	15	0		nao
250053	Alcantil/PB				6	0		
240060	Almino Afonso/RN				2	0		
230060	Altaneira/CE	0	30			5	300,00	nao
220045	Alvorada do Gurguéia/PI	0	502	502	0	3	139,00	nao
290100	Amargosa/BA				61	0		
290110	Amélia Rodrigues/BA				0	13		
290135	Andorinha/BA				27	20		nao
240080	Angicos/RN					0		
290170	Antônio Cardoso/BA	1.200	0	1.200	10	0		nao
240090	Antônio Martins/RN	109		1.300	4	0		nao
250077	Aparecida/PB				27	0		
280030	Aracaju/SE	2.947	48.530	51.477	27	73	59,37	nao
290220	Aramari/BA				8			nao
270030	Arapiraca/AL	161.827		161.827	134	0		nao
250100	Araruna/PB	8.064		48.384	50	0		nao
230140	Aratuba/CE	1.825			28	0		nao
280040	Araúá/SE				15	0		
240110	Areia Branca/RN		30		6	40	150,00	nao
240120	Arês/RN		5.700		0	14		nao
250135	Assunção/PB				10	0		nao
220105	Assunção do Piauí/PI	15.650	18.780		2	4	10,00	nao
240130	Augusto Severo/RN				3	0		

TABELA Va01 - INFORMAÇÕES SOBRE SERVIÇOS DE VARRIÇÃO

ANO DE
REFERÊNCIA
2011

Município		Extensão de sarjeta varrida			Quantidade de varredores		Serv. terceirizado	Ocorrência de varrição mecanizada
		Público	Privado	Total	Público	Privado	Valor contratual	
Código	Nome/UF	Km	Km	Km	Empreg.	Empreg.	R\$/Km	
REGIÃO NORDESTE		Va010	Va011	Va039	Tb003	Tb004	Va020	Va016
230170	Aurora/CE		100		0	5		nao
290260	Baixa Grande/BA	576	2.268	2.844				nao
220115	Baixa Grande do Ribeiro/PI				10	0		
290265	Banzaê/BA				0			nao
240145	Baraúna/RN				0	4		
250153	Baraúna/PB	5		5	0	0		nao
290270	Barra/BA	0	4.932	4.932	0	26	64,66	nao
220117	Barra D Alcântara/PI				20			
290290	Barra do Choça/BA	0	6.464	6.464	0	28	29,29	nao
230195	Barreira/CE				8	0		nao
290327	Barrocas/BA	2.000		2.000	12	0		nao
230205	Barroquinha/CE		1.969	1.969	0	5	51,80	sim
220155	Bela Vista do Piauí/PI				0	2		
240160	Bento Fernandes/RN				15			
260180	Betânia/PE				21	0		
230240	Boa Viagem/CE	8.380		8.380	51	0		nao
270100	Boca da Mata/AL				45	0		nao
240165	Bodó/RN				4	0		
240170	Bom Jesus/RN		1.152	1.152		2		nao
290395	Bom Jesus da Serra/BA	0		0	0	0		nao
290400	Boninal/BA				30	0		nao
280067	Boquim/SE	1.340	6.750	8.090	1	22	40,50	nao
260250	Brejinho/PE				4	7		
260260	Brejo da Madre de Deus/PE	176			28	60		nao
230250	Brejo Santo/CE	49.000		49.000	94	0		nao
290450	Brotas de Macaúbas/BA	7.200		8.350	23	0		nao
290460	Brumado/BA		69.120		0	81	10,00	nao
210230	Buriti Bravo/MA				10	0		
260290	Cabo de Santo Agostinho/PE	0	76.282	76.282	0	172	52,09	nao
290515	Caetanós/BA	960			13	0		nao
290520	Caetité/BA				110	0		nao
240185	Caiçara do Norte/RN				1	0		
240200	Caicó/RN				20	0		

TABELA Va01 - INFORMAÇÕES SOBRE SERVIÇOS DE VARRIÇÃO

ANO DE
REFERÊNCIA
2011

Município		Extensão de sarjeta varrida			Quantidade de varredores		Serv. terceirizado	Ocorrência de varrição mecanizada
		Público	Privado	Total	Público	Privado	Valor contratual	
Código	Nome/UF	Km	Km	Km	Empreg.	Empreg.	R\$/Km	
REGIÃO NORDESTE		Va010	Va011	Va039	Tb003	Tb004	Va020	Va016
250370	Cajazeiras/PB							nao
220207	Cajazeiras do Piauí/PI				4	0		
220209	Caldeirão Grande do Piauí/PI				4	0		
290560	Camacan/BA				47	0		
290570	Camaçari/BA	0	345.922	345.922	0	347	47,33	nao
260350	Camocim de São Félix/PE				22	0		
250400	Campina Grande/PB	56.824		56.824	330	0		nao
270140	Campo Alegre/AL				36	0		nao
290600	Campo Formoso/BA		6.300			72	40,69	nao
220220	Campo Maior/PI				23	0		
290650	Candeias/BA	0	28.326	28.326	20	100	71,12	nao
290660	Candiba/BA	6.500		6.500	15	0		nao
240220	Canguaretama/RN				20	0		nao
280120	Canindé de São Francisco/SE				0	150		
270170	Capela/AL				11	0		
290687	Capim Grosso/BA	7.300		7.300	36	0		nao
240230	Caraúbas/RN					0		
290690	Caravelas/BA	4			45	0		
290700	Cardeal da Silva/BA				0	7		
290710	Carinhanha/BA				0	35		
230310	Cariré/CE	1.450		1.450	7	0		nao
230320	Caririaçu/CE	103.540	110.280		17	7	12,00	nao
230330	Cariús/CE	0	3.351	3.351	0	12		nao
240240	Carnaúba dos Dantas/RN	4.500	0	4.500	9	0		nao
230340	Carnaubal/CE				0	15		
220260	Castelo do Piauí/PI	19.160		19.160	35	0		nao
290730	Castro Alves/BA	430			36	0		nao
290750	Catu/BA	0	12.977	12.977	0		96,85	sim
250435	Caturité/PB				5	0		
230370	Caucaia/CE				20	9		
210300	Caxias/MA				160	0		
260430	Cedro/PE				14	18		nao
240270	Cerro Corá/RN							

TABELA Va01 - INFORMAÇÕES SOBRE SERVIÇOS DE VARRIÇÃO

ANO DE
REFERÊNCIA
2011

Município		Extensão de sarjeta varrida			Quantidade de varredores		Serv. terceirizado	Ocorrência de varrição mecanizada
		Público	Privado	Total	Público	Privado	Valor contratual	
Código	Nome/UF	Km	Km	Km	Empreg.	Empreg.	R\$/Km	
REGIÃO NORDESTE		Va010	Va011	Va039	Tb003	Tb004	Va020	Va016
290770	Chorrochó/BA	1.314		1.314	6	0		nao
290790	Cipó/BA				0	25		
290800	Coaraci/BA				18	0		
210330	Codó/MA		16.400	16.400	0	85	94,00	nao
250460	Conde/PB	1.224		1.224	13	0		nao
250470	Congo/PB	1.200		1.200	15	0		nao
240280	Coronel Ezequiel/RN					0		
240290	Coronel João Pessoa/RN					0		
290920	Coronel João Sá/BA	8.760		8.760	40	0		nao
260480	Cortês/PE				32	0		nao
290940	Cotegipe/BA	4.320	0	4.320	6	0		nao
230420	Crato/CE				0	12		
230423	Croatá/CE	0	15.810	15.810	0	43	26,68	nao
230425	Cruz/CE	0			0	6		nao
240300	Cruzeta/RN	2.000		2.000	9	0		nao
280190	Cumbe/SE				6	0		
290990	Curaçá/BA				0	25		
240310	Currais Novos/RN				0	12		
250530	Curral Velho/PB							
210370	Cururupu/MA	1.600		3.200	20	0		nao
270240	Delmiro Gouveia/AL				40	0		
291020	Dom Macedo Costa/BA	8.764		8.764	10	0		nao
240330	Encanto/RN				6			
250600	Esperança/PB				0	45		
240360	Extremoz/RN				4	10		
230430	Farias Brito/CE	0	10.405	10.405	0	12	15,16	nao
291075	Fátima/BA	5.008		5.008	15	0		nao
291077	Feira da Mata/BA				10	4		nao
291080	Feira de Santana/BA					80		
240375	Fernando Pedroza/RN				1	0		
260550	Ferreiros/PE				25	0		
220380	Flores do Piauí/PI				0	10		
291100	Floresta Azul/BA	20			25	0		nao

TABELA Va01 - INFORMAÇÕES SOBRE SERVIÇOS DE VARRIÇÃO

ANO DE
REFERÊNCIA
2011

Município		Extensão de sarjeta varrida			Quantidade de varredores		Serv. terceirizado	Ocorrência de varrição mecanizada
		Público	Privado	Total	Público	Privado	Valor contratual	
Código	Nome/UF	Km	Km	Km	Empreg.	Empreg.	R\$/Km	
REGIÃO NORDESTE		Va010	Va011	Va039	Tb003	Tb004	Va020	Va016
230435	Forquilha/CE	0	8.138	8.138	0	13		nao
230440	Fortaleza/CE	259.900	458.845	718.745	677	275	19,97	sim
240390	Francisco Dantas/RN	0	400	400	0	10		nao
220430	Fronteiras/PI				0	25		
240400	Frutuoso Gomes/RN				10	10		
230460	General Sampaio/CE	1.460		1.460	9			nao
291130	Gentio do Ouro/BA	4.320		4.320	15	0		nao
220440	Gilbués/PI				0	6		nao
260620	Goiana/PE	0	20.470	20.470	18	40	41,42	nao
240420	Goianinha/RN				0	12		nao
291150	Gongogi/BA	2.880			8	0		nao
260640	Gravatá/PE				0	40		nao
291185	Heliópolis/BA	9.390		9.390	15	0		nao
230520	Hidrolândia/CE				5	10		
210500	Humberto de Campos/MA	360		360		0		nao
291240	Ibipeba/BA	2.745	4.752	7.497	8	10	15,00	nao
230535	Icapuí/CE	0		18	0	0		nao
230540	Icó/CE	0	3.500	3.500	0	25	15,50	nao
240460	Ielmo Marinho/RN				0	2		
270310	Igaci/AL	1.488		1.488	26	0		nao
291340	Igaporã/BA	800		800	17	0		nao
210530	Imperatriz/MA	0	11.976	11.976	0	40	81,23	nao
260710	Ingazeira/PE	2		5.000	14	0		nao
291400	Ipirá/BA				0	36		
240480	Ipueira/RN	96			9	0		nao
291440	Iraquara/BA							
291460	Irecê/BA	100	13.320	13.420	1	40	86,60	nao
291470	Itaberaba/BA	10.964	16.445	27.409	20	31	38,15	nao
291480	Itabuna/BA	23.200		23.200	155	0		nao
291490	Itacaré/BA	0	5.947	5.947	0	27	20,52	nao
291510	Itagi/BA				0	0		
230620	Itaíçaba/CE				5	1		nao
230625	Itaitinga/CE				0	15		

TABELA Va01 - INFORMAÇÕES SOBRE SERVIÇOS DE VARRIÇÃO

ANO DE
REFERÊNCIA
2011

Município		Extensão de sarjeta varrida			Quantidade de varredores		Serv. terceirizado	Ocorrência de varrição mecanizada
		Público	Privado	Total	Público	Privado	Valor contratual	
Código	Nome/UF	Km	Km	Km	Empreg.	Empreg.	R\$/Km	
REGIÃO NORDESTE		Va010	Va011	Va039	Tb003	Tb004	Va020	Va016
240485	Itajá/RN				3	0		
260765	Itambé/PE				50	0		
210540	Itapecuru Mirim/MA	0	44.928		0	32	180,00	nao
291640	Itapetinga/BA	2.184			121	9		nao
291650	Itapicuru/BA				10	10		
230640	Itapipoca/CE				0	35		nao
260775	Itapissuma/PE				18	0		
280320	Itaporanga d Ajuda/SE				0	63		nao
291680	Itarantim/BA				7	15		
210542	Itinga do Maranhão/MA				0	0		nao
291690	Itiruçu/BA				5	0		
260790	Jaboatão dos Guararapes/PE	0	57.739	57.739	0	119	56,00	nao
240500	Jaçanã/RN				12	0		
291740	Jacaraci/BA	3.130		3.130	16	0		nao
291750	Jacobina/BA	0	42.720	42.720	0	75	46,00	nao
270350	Jacuípe/AL	2.190		2.190	4	0		nao
291760	Jaguaquara/BA	35.000		35.000	155	0		nao
291790	Jandaíra/BA	4.032		4.032	15	0		nao
240540	Japi/RN				2	0		
240560	Jardim de Piranhas/RN				14	0		
210545	Jatobá/MA				0	12		
260805	Jatobá/PE	0	12.519	12.519	0	10	50,00	nao
291810	Jeremoabo/BA	10.760		10.760	20	0		nao
291830	Jitaúna/BA				16	0		nao
240580	João Câmara/RN				3	0		
250750	João Pessoa/PB	122.533	24.124	146.657	390	160	123,92	nao
220545	Joca Marques/PI				2	0		
240600	José da Penha/RN	30	0	30	0			nao
230730	Juazeiro do Norte/CE					200		nao
210565	Junco do Maranhão/MA				2	0		
250790	Juripiranga/PB	49			5	5		
291860	Jussiape/BA	1.728		1.728	14	0		nao
291870	Lafaiete Coutinho/BA	7	0	7				nao

TABELA Va01 - INFORMAÇÕES SOBRE SERVIÇOS DE VARRIÇÃO

ANO DE
REFERÊNCIA
2011

Município		Extensão de sarjeta varrida			Quantidade de varredores		Serv. terceirizado	Ocorrência de varrição mecanizada
		Público	Privado	Total	Público	Privado	Valor contratual	
Código	Nome/UF	Km	Km	Km	Empreg.	Empreg.	R\$/Km	
REGIÃO NORDESTE		Va010	Va011	Va039	Tb003	Tb004	Va020	Va016
280350	Lagarto/SE				6	34		
240620	Lagoa d Anta/RN	2.405	0	2.405	17	0		nao
240630	Lagoa de Pedras/RN	504	841		3	5	163,00	nao
210592	Lagoa do Mato/MA	62		62	0	0		nao
220559	Lagoa do Sítio/PI				4	0		
260875	Lagoa Grande/PE				30	15		
240650	Lagoa Nova/RN				5	0		
291900	Lajedinho/BA	175		500	9	0		nao
291915	Lapão/BA		5.000				200,00	nao
291920	Lauro de Freitas/BA				169	0		nao
291930	Lençóis/BA				12	0		
291940	Licínio de Almeida/BA		22.104		0	12		
250850	Livramento/PB	8.000		8.000	13	0		nao
291950	Livramento de Nossa Senhora/BA	9.390	0	9.390	70	35		nao
240690	Lucrécia/RN				0	0		
291955	Luis Eduardo Magalhães/BA				0	30		
240700	Luis Gomes/RN	1.224		1.224	17	0		nao
270430	Maceió/AL				92	141	93,09	sim
291990	Macururé/BA	1.660		1.660	7	0		nao
250870	Mãe D Água/PB	5.400	0	5.400	9	0		nao
292010	Mairi/BA				10	10		
270440	Major Isidoro/AL					0		
220590	Manoel Emídio/PI	144			10	0		nao
230765	Maracanaú/CE	4.956	3.920	8.876	19	18	300,00	nao
292060	Maragogipe/BA							
260920	Maraial/PE				22	0		
230770	Maranguape/CE	18.840		18.840	25	0		nao
220600	Marcos Parente/PI	4.680		4.680	4			nao
240740	Martins/RN	5		5	40			nao
230800	Massapê/CE	900		900	15	0		nao
292100	Mata de São João/BA	15			80	0		nao
210663	Matões do Norte/MA	0	2.504	2.504	0	12	46,00	nao
270520	Messias/AL					0		

TABELA Va01 - INFORMAÇÕES SOBRE SERVIÇOS DE VARRIÇÃO

ANO DE
REFERÊNCIA
2011

Município		Extensão de sarjeta varrida			Quantidade de varredores		Serv. terceirizado	Ocorrência de varrição mecanizada
		Público	Privado	Total	Público	Privado	Valor contratual	
Código	Nome/UF	Km	Km	Km	Empreg.	Empreg.	R\$/Km	
REGIÃO NORDESTE		Va010	Va011	Va039	Tb003	Tb004	Va020	Va016
240760	Messias Targino/RN		30	6.000	0	5	10,00	nao
230830	Milagres/CE				16			
220635	Milton Brandão/PI				0	0		nao
210670	Mirador/MA			1.800	0	0		nao
260930	Mirandiba/PE	7			5	0		nao
292145	Mirante/BA	802		802	6	0		nao
220640	Monsenhor Gil/PI	380	0	380	0	5	40,00	nao
230860	Monsenhor Tabosa/CE				6	16		
250960	Monte Horebe/PB				5	0		
220667	Morro do Chapéu do Piauí/PI				0	0		
240800	Mossoró/RN	0	1.000		15	60	60,50	sim
292190	Mucugê/BA	12			0	0		nao
230910	Mulungu/CE	12.600		12.600	27	0		nao
292220	Muniz Ferreira/BA	0		8.000	0	16		nao
292230	Muritiba/BA				4	0		nao
240810	Natal/RN	71.136	91.622	162.758	152	135	39,46	nao
260950	Nazaré da Mata/PE				16	0		
240820	Nísia Floresta/RN				0	20		nao
292265	Nordestina/BA				10	0		
280445	Nossa Senhora Aparecida/SE				16	0		nao
220675	Nossa Senhora de Nazaré/PI	10			6	0		nao
280480	Nossa Senhora do Socorro/SE				0	20		
292300	Nova Viçosa/BA				98	18		nao
230945	Ocara/CE				13	0		
251040	Olho D ÁGUA/PB				12	0		
270570	Olho D ÁGUA das Flores/AL	9.500		9.500	20	0		nao
260960	Olinda/PE				0	90	70,85	nao
292310	Olindina/BA				0	10		
260970	Orobó/PE	2.880		2.880	15	0		nao
270610	Ouro Branco/AL				13	0		nao
230970	Pacatuba/CE				9	0		
280490	Pacatuba/SE	0		160	1	0		nao
231025	Paraipaba/CE				30	0		

TABELA Va01 - INFORMAÇÕES SOBRE SERVIÇOS DE VARRIÇÃO

ANO DE
REFERÊNCIA
2011

Município		Extensão de sarjeta varrida			Quantidade de varredores		Serv. terceirizado	Ocorrência de varrição mecanizada
Código	Nome/UF	Público	Privado	Total	Público	Privado	Valor contratual	
		Km	Km	Km	Empreg.	Empreg.	R\$/Km	
REGIÃO NORDESTE		Va010	Va011	Va039	Tb003	Tb004	Va020	Va016
231030	Parambu/CE	11.000		11.000	52	0		nao
292360	Paramirim/BA	52		52	0	0		nao
240890	Parellhas/RN	15.650		20.060	31	0		nao
292380	Paripiranga/BA				0	21		nao
220770	Parnaíba/PI				0	0		nao
240325	Parnamirim/RN	10.418	10.418	20.836	10	24	42,23	nao
251080	Patos/PB				0	25		
240940	Pau dos Ferros/RN				7	0		
220780	Paulistana/PI	4.680	0	4.680	8			nao
292400	Paulo Afonso/BA	0			0	73		nao
240950	Pedra Grande/RN	64			2	0		
251110	Pedra Lavrada/PB				6	0		
240960	Pedra Preta/RN				2	0		
292420	Pedro Alexandre/BA	1.533		1.533	7	0		nao
240980	Pedro Velho/RN				2	0		
231070	Pentecoste/CE				0	11		
251140	Picuí/PB	300		300	4	0		nao
251150	Pilar/PB				8	0		
241000	Pilões/RN				2	0		
251160	Pilões/PB					0		
292450	Pindaí/BA				30	0		
231085	Pindoretama/CE	521	1.044	1.565	6	18		nao
210860	Pinheiro/MA				13	0		
231090	Piquet Carneiro/CE		2.640		3	4		nao
251180	Pirpirituba/PB				10	0		nao
251207	Poço de José de Moura/PB				0	0		
280540	Poço Redondo/SE	240		10.000	52	0		nao
251210	Pombal/PB				25	0		
241020	Portalegre/RN				15	0		
280560	Porto da Folha/SE	20.601		20.601	63	0		nao
241025	Porto do Mangue/RN				0	5		nao
292560	Presidente Dutra/BA	7.800	0	7.800	45	0		nao
292570	Presidente Jânio Quadros/BA				12	0		

TABELA Va01 - INFORMAÇÕES SOBRE SERVIÇOS DE VARRIÇÃO

ANO DE
REFERÊNCIA
2011

Município		Extensão de sarjeta varrida			Quantidade de varredores		Serv. terceirizado	Ocorrência de varrição mecanizada
		Público	Privado	Total	Público	Privado	Valor contratual	
Código	Nome/UF	Km	Km	Km	Empreg.	Empreg.	R\$/Km	
REGIÃO NORDESTE		Va010	Va011	Va039	Tb003	Tb004	Va020	Va016
292575	Presidente Tancredo Neves/BA				45	0		
261140	Primavera/PE	7.200			27	0		nao
220865	Queimada Nova/PI				1	0		
292590	Quijingue/BA				30	0		
251260	Quixabá/PB	648	648	1.296		0		nao
292593	Quixabeira/BA	0	6.932	6.932	0	13	50,00	nao
241060	Rafael Godeiro/RN				2	0		
261160	Recife/PE	0	613.949	613.949	16	868	41,30	nao
241070	Riacho da Cruz/RN				6	10		
241080	Riacho de Santana/RN	10				0		nao
280600	Ribeirópolis/SE				12	0		
292690	Rio do Pires/BA	26		2.600	48	0		nao
261190	Rio Formoso/PE	60			52			nao
270770	Rio Largo/AL				0	38		sim
292700	Rio Real/BA	19.800	0	19.800	65	25		nao
251290	Rio Tinto/PB	5.460		5.460	21	0		nao
292710	Rodelas/BA	30.600		30.600	49	0		nao
241110	Ruy Barbosa/RN				3	0		
292740	Salvador/BA				42	1.565	44,71	sim
292750	Santa Bárbara/BA	7.000		7.000	40	0		nao
240933	Santa Maria/RN				2	0		
292810	Santa Maria da Vitória/BA	5.500		5.500	40	0		nao
270800	Santana do Ipanema/AL				20	0		
241140	Santana do Matos/RN				10	0		
241142	Santana do Seridó/RN				2	0		
251370	Santa Rita/PB				34	0		nao
292840	Santa Rita de Cássia/BA	11.500		11.500	56	0		nao
292880	Santo Estêvão/BA	35.000		35.000	57	0		nao
241170	São Bento do Trairí/RN				2	0		
261310	São Caitano/PE				25	14		
292890	São Desidério/BA				28			
220960	São Félix do Piauí/PI				4	0		
251398	São Francisco/PB				3	0		

TABELA Va01 - INFORMAÇÕES SOBRE SERVIÇOS DE VARRIÇÃO

ANO DE
REFERÊNCIA
2011

Município	Extensão de sarjeta varrida			Quantidade de varredores		Serv. terceirizado	Ocorrência de varrição mecanizada
	Público	Privado	Total	Público	Privado	Valor contratual	
Código Nome/UF	Km	Km	Km	Empreg.	Empreg.	R\$/Km	
REGIÃO NORDESTE	Va010	Va011	Va039	Tb003	Tb004	Va020	Va016
220965 São Francisco de Assis do Piauí/PI				6	0		
292920 São Francisco do Conde/BA	0	21.000	21.000	0	60	84,56	sim
241190 São Francisco do Oeste/RN							
292925 São Gabriel/BA				0	10		
241200 São Gonçalo do Amarante/RN		13.350		0	30	43,94	nao
220985 São João da Canabrava/PI				5	0		
220995 São João da Varjota/PI	2.500	0	2.500	4	0	10,00	nao
250070 São João do Rio do Peixe/PB				0	3		
241210 São João do Sabugi/RN				2	0		
211107 São João do Soter/MA	5		5	20	0		nao
241220 São José de Mipibu/RN							
211120 São José de Ribamar/MA	0	40.944	40.944	0	102	54,50	nao
251465 São José do Brejo do Cruz/PB	1.920		1.920	4	0		nao
221005 São José do Divino/PI					0		nao
221020 São José do Piauí/PI				0	3		
241240 São José do Seridó/RN				2	0		
221030 São Julião/PI				0	14		
261370 São Lourenço da Mata/PE				0	20		nao
211130 São Luís/MA	0	217.593	217.593		302	60,91	sim
251490 São Mamede/PB	1.200		1.200	8	0		nao
292940 São Miguel das Matas/BA	0		2.504	23	0		nao
241255 São Miguel do Gostoso/RN				10	0		
270860 São Miguel dos Campos/AL	31.229		31.229	195	0		nao
241260 São Paulo do Potengi/RN	0	1.500	1.500	0	6		nao
241270 São Pedro/RN				5	0		
221050 São Pedro do Piauí/PI	1.200		1.200	12	0		nao
211160 São Raimundo das Mangabeiras/MA				0	8		
292990 Seabra/BA				38	30		
241320 Senador Georgino Avelino/RN				2	0		
293010 Senhor do Bonfim/BA				100	0		
241330 Serra de São Bento/RN				11	0		
293040 Serra Preta/BA	6.592		6.592	36	0		nao
241350 Serrinha/RN				6	0		nao

TABELA Va01 - INFORMAÇÕES SOBRE SERVIÇOS DE VARRIÇÃO

ANO DE
REFERÊNCIA
2011

Município		Extensão de sarjeta varrida			Quantidade de varredores		Serv. terceirizado	Ocorrência de varrição mecanizada
		Público	Privado	Total	Público	Privado	Valor contratual	
Código	Nome/UF	Km	Km	Km	Empreg.	Empreg.	R\$/Km	
REGIÃO NORDESTE		Va010	Va011	Va039	Tb003	Tb004	Va020	Va016
293050	Serrinha/BA	0	15.000	15.000	0	50	51,42	nao
293060	Serrolândia/BA	60.000		60.000	50	0		nao
261410	Sertânia/PE	10.800			50	0		nao
241370	Sítio Novo/RN				2	0		
231290	Sobral/CE	16.902	106.107	123.009	18	113	10,16	nao
251620	Sousa/PB	8.640		8.640	35	0		nao
293080	Souto Soares/BA				38	0		
241380	Taboleiro Grande/RN				5	2		
241390	Taipu/RN					0		
293130	Tapiramutá/BA				50			
270910	Taquarana/AL				18	0		nao
261500	Taquaritinga do Norte/PE	5.000		5.000	25	0		nao
251670	Teixeira/PB				45	0		
293135	Teixeira de Freitas/BA				129	0		
293150	Teofilândia/BA	2.000	0	2.000	15	0		nao
221100	Teresina/PI	0	4.680		0	92	32,82	nao
241105	Tibau/RN				3	0		
241420	Tibau do Sul/RN				4			
241430	Timbaúba dos Batistas/RN				2	0		
211220	Timon/MA	35			49	0		nao
241440	Touros/RN				5	0		
231350	Trairi/CE	8.000	0	8.000	44	0		nao
293250	Una/BA				0	15		
241460	Upanema/RN				22	0		
293280	Utinga/BA	45				0		nao
231395	Varjota/CE				6	14		
241470	Várzea/RN	800		800	5	0		nao
251710	Várzea/PB	792			5	0		nao
293317	Varzedo/BA	8		2.480	8	0		nao
241475	Venha-Ver/RN	2.300			6	0		nao
241480	Vera Cruz/RN	90			10	0		nao
293320	Vera Cruz/BA	5.000			0	0		nao
261610	Verdejante/PE				18			

TABELA Va01 - INFORMAÇÕES SOBRE SERVIÇOS DE VARRIÇÃO

ANO DE
REFERÊNCIA
2011

Município		Extensão de sarjeta varrida			Quantidade de varredores		Serv. terceirizado	Ocorrência de varrição mecanizada
Código	Nome/UF	Público	Privado	Total	Público	Privado	Valor contratual	
		Km	Km	Km	Empreg.	Empreg.	R\$/Km	
REGIÃO NORDESTE		Va010	Va011	Va039	Tb003	Tb004	Va020	Va016
261620	Vertentes/PE							
261630	Vicência/PE				9	0		
241490	Viçosa/RN				2	0		
270940	Viçosa/AL				77	0		
251720	Vieirópolis/PB				10			
241500	Vila Flor/RN				5	0		
293330	Vitória da Conquista/BA	57.579		57.579	146	0		nao
261640	Vitória de Santo Antão/PE				0			
211300	Vitorino Freire/MA	1.878		1.878	34	0		nao
221170	Wall Ferraz/PI				9	0		

TABELA Cp01
INFORMAÇÕES SOBRE SERVIÇOS DE CAPINA E ROÇADA

TABELA Cp01 - INFORMAÇÕES SOBRE SERVIÇOS DE CAPINA E ROÇADA

ANO DE
REFERÊNCIA
2011

Município		Serviços de capina e roçada			Quantidade de trabalhadores		
					Agente executor		
Código	Nome/UF	Existência	Tipos			Público	Privado
			Manual	Mecanizada	Química	Empregado	Empregado
REGIÃO NORDESTE		Cp001	Cp002	Cp003	Cp004	Tb005	Tb006
290020	Abaré/BA	sim	sim	nao	nao	4	0
220005	Acauã/PI	sim	sim	nao	nao	0	0
230030	Acopiara/CE					0	10
290035	Adustina/BA	sim	sim	nao	nao	8	
260030	Agrestina/PE	sim	sim	sim	nao	10	0
250010	Água Branca/PB	sim	sim	nao	nao	2	0
290040	Água Fria/BA					1	
240040	Água Nova/RN					4	0
220025	Alagoinha do Piauí/PI					0	2
290070	Alagoinhas/BA	sim	sim	sim		0	105
210020	Alcântara/MA	sim	sim	sim	nao	8	0
250053	Alcantil/PB					3	0
240060	Almino Afonso/RN					2	0
230060	Altaneira/CE	sim	sim	nao	nao		4
220045	Alvorada do Gurguéia/PI	sim	sim	nao	nao	0	2
290100	Amargosa/BA					5	0
290110	Amélia Rodrigues/BA					0	14
290135	Andorinha/BA	sim	sim	sim		0	3
240080	Angicos/RN						0
290170	Antônio Cardoso/BA	sim	sim	nao	nao	0	0
240090	Antônio Martins/RN	sim	sim	sim	sim	0	0
250077	Aparecida/PB					12	0
280030	Aracaju/SE	sim	sim	sim	nao	3	330
290220	Aramari/BA	sim	sim	nao	nao	12	
270030	Arapiraca/AL	sim	sim	nao	nao	20	0
250100	Araruna/PB	sim	sim	nao	nao	15	0
230140	Aratuba/CE	sim	sim	nao	nao	0	16
280040	Araúá/SE					4	0
240110	Areia Branca/RN	sim	sim	nao	nao	6	15
240120	Arês/RN	sim	sim	nao	nao	0	26
250135	Assunção/PB	sim	sim	nao	nao	5	0
220105	Assunção do Piauí/PI	sim	sim	nao	nao	0	2
240130	Augusto Severo/RN					1	

TABELA Cp01 - INFORMAÇÕES SOBRE SERVIÇOS DE CAPINA E ROÇADA

ANO DE
REFERÊNCIA
2011

Município		Serviços de capina e roçada			Quantidade de trabalhadores		
					Agente executor		
Código	Nome/UF	Existência	Tipos			Público	Privado
			Manual	Mecanizada	Química	Empregado	Empregado
REGIÃO NORDESTE		Cp001	Cp002	Cp003	Cp004	Tb005	Tb006
230170	Aurora/CE	sim	sim	nao	nao	0	4
290260	Baixa Grande/BA	sim	sim	sim	nao		
220115	Baixa Grande do Ribeiro/PI					0	20
290265	Banzaê/BA	sim	sim	sim	nao	0	
240145	Baraúna/RN					0	2
250153	Baraúna/PB	sim	sim	nao	nao	0	0
290270	Barra/BA	sim	sim	nao	nao	0	3
220117	Barra D Alcântara/PI					9	
290290	Barra do Choça/BA	sim	nao		nao	0	0
230195	Barreira/CE	sim	sim			6	0
290327	Barrocas/BA	sim	sim	nao	nao	0	0
230205	Barroquinha/CE	sim	sim	sim	nao	0	5
220155	Bela Vista do Piauí/PI					0	1
240160	Bento Fernandes/RN					0	
260180	Betânia/PE					0	0
230240	Boa Viagem/CE	sim	nao	sim	nao	9	0
270100	Boca da Mata/AL	sim	sim	nao	nao	10	0
240165	Bodó/RN					0	0
240170	Bom Jesus/RN	sim			sim	2	2
290395	Bom Jesus da Serra/BA	sim	sim	nao	nao	0	0
290400	Boninal/BA					0	25
280067	Boquim/SE	sim	sim	sim	nao	1	10
260250	Brejinho/PE					0	0
260260	Brejo da Madre de Deus/PE	sim	sim			0	0
230250	Brejo Santo/CE	sim	sim	sim	nao	20	0
290450	Brotas de Macaúbas/BA	sim	sim	nao	nao	0	0
290460	Brumado/BA	sim	sim	nao	nao	0	37
210230	Buriti Bravo/MA					5	0
260290	Cabo de Santo Agostinho/PE	sim	sim	nao	sim	0	57
290515	Caetanos/BA	sim	sim			3	0
290520	Caetité/BA	sim	sim	nao	nao	0	0
240185	Caiçara do Norte/RN					0	0
240200	Caicó/RN	sim	sim	nao	nao	20	

TABELA Cp01 - INFORMAÇÕES SOBRE SERVIÇOS DE CAPINA E ROÇADA

ANO DE
REFERÊNCIA
2011

Município		Serviços de capina e roçada			Quantidade de trabalhadores		
Código	Nome/UF	Existência	Tipos			Agente executor	
			Manual	Mecanizada	Química	Público	Privado
						Empregado	Empregado
REGIÃO NORDESTE		Cp001	Cp002	Cp003	Cp004	Tb005	Tb006
250370	Cajazeiras/PB	sim	sim	nao	nao		
220207	Cajazeiras do Piauí/PI					5	0
220209	Caldeirão Grande do Piauí/PI					5	0
290560	Camacan/BA					0	22
290570	Camaçari/BA	sim	sim	sim	nao	0	144
260350	Camocim de São Félix/PE					2	0
250400	Campina Grande/PB	sim	sim	nao	nao	120	0
270140	Campo Alegre/AL	sim	sim	nao	nao	18	0
290600	Campo Formoso/BA	sim	sim				22
220220	Campo Maior/PI					60	0
290650	Candeias/BA	sim	sim	sim	nao	0	20
290660	Candiba/BA	sim	sim	nao	nao	15	0
240220	Canguaretama/RN					8	0
280120	Canindé de São Francisco/SE					0	0
270170	Capela/AL	sim	sim	nao	nao	3	0
290687	Capim Grosso/BA	sim	sim	sim	nao	6	0
240230	Caraúbas/RN						0
290690	Caravelas/BA	sim	sim		sim	10	1
290700	Cardeal da Silva/BA					0	2
290710	Carinhanha/BA	sim	sim	sim	nao	0	5
230310	Cariré/CE	sim	sim	sim	nao	10	0
230320	Caririaçu/CE	sim	sim	nao	nao	8	0
230330	Cariús/CE	sim	sim			3	5
240240	Carnaúba dos Dantas/RN	sim	sim			6	0
230340	Carnaubal/CE					0	3
220260	Castelo do Piauí/PI					0	0
290730	Castro Alves/BA	sim	sim	nao	nao	4	0
290750	Catu/BA	sim	sim	sim	nao	0	
250435	Caturité/PB					3	0
230370	Caucaia/CE					10	10
210300	Caxias/MA	sim	sim	sim	nao	53	0
260430	Cedro/PE	sim	sim			0	15
240270	Cerro Corá/RN						

ANO DE
REFERÊNCIA
201111.247

TABELA Cp01 - INFORMAÇÕES SOBRE SERVIÇOS DE CAPINA E ROÇADA

ANO DE
REFERÊNCIA
2011

Município		Serviços de capina e roçada			Quantidade de trabalhadores		
					Agente executor		
Código	Nome/UF	Existência	Tipos			Público	Privado
			Manual	Mecanizada	Química	Empregado	Empregado
REGIÃO NORDESTE		Cp001	Cp002	Cp003	Cp004	Tb005	Tb006
230435	Forquilha/CE	sim	sim	sim	nao	0	6
230440	Fortaleza/CE	sim	sim	sim	nao	0	869
240390	Francisco Dantas/RN	sim	sim	nao	nao	0	2
220430	Fronteiras/PI					10	0
240400	Frutuoso Gomes/RN					5	0
230460	General Sampaio/CE	sim	sim			5	
291130	Gentio do Ouro/BA	sim	sim			20	0
220440	Gilbués/PI					0	6
260620	Goiana/PE	sim	sim	nao	sim	12	20
240420	Goianinha/RN	sim	sim	sim		0	12
291150	Gongogi/BA	sim	sim	sim	sim	2	0
260640	Gravatá/PE	sim	sim	nao	sim	0	15
291185	Heliópolis/BA	sim	sim	nao	nao	5	0
230520	Hidrolândia/CE					0	10
210500	Humberto de Campos/MA	sim	sim	nao	nao		0
291240	Ibipeba/BA	sim	sim	sim	nao	5	5
230535	Icapuí/CE	sim	sim	nao	nao	0	8
230540	Icó/CE	sim	sim	nao	nao	0	5
240460	Ielmo Marinho/RN					2	0
270310	Igaci/AL	sim	sim	nao	sim	8	0
291340	Igaporã/BA	sim	sim	nao	nao	1	0
210530	Imperatriz/MA	sim	sim	sim	nao	0	80
260710	Ingazeira/PE	sim	sim	nao	nao	0	0
291400	Ipirá/BA	sim	sim	nao	nao	0	18
240480	Ipueira/RN	sim	sim			2	0
291440	Iraquara/BA						
291460	Irecê/BA	sim	sim	sim	nao	1	10
291470	Itaberaba/BA	sim	sim	nao	nao	30	11
291480	Itabuna/BA	sim	sim	sim	nao	65	0
291490	Itacaré/BA	sim	sim	sim	nao	0	4
291510	Itagi/BA					2	0
230620	Itaíçaba/CE					2	1
230625	Itaitinga/CE					0	12

TABELA Cp01 - INFORMAÇÕES SOBRE SERVIÇOS DE CAPINA E ROÇADA

ANO DE
REFERÊNCIA
2011

Município		Serviços de capina e roçada			Quantidade de trabalhadores		
					Agente executor		
Código	Nome/UF	Existência	Tipos			Público	Privado
			Manual	Mecanizada	Química	Empregado	Empregado
REGIÃO NORDESTE		Cp001	Cp002	Cp003	Cp004	Tb005	Tb006
240485	Itajá/RN					2	0
260765	Itambé/PE					16	0
210540	Itapecuru Mirim/MA	sim	sim	sim	nao	12	12
291640	Itapetinga/BA	sim	sim	sim	sim	0	6
291650	Itapicuru/BA					8	0
230640	Itapipoca/CE	sim	sim	nao	nao	0	35
260775	Itapissuma/PE					12	0
280320	Itaporanga d Ajuda/SE	sim	sim	sim	nao	0	64
291680	Itarantim/BA					1	2
210542	Itinga do Maranhão/MA	sim	sim			0	5
291690	Itiruçu/BA					2	0
260790	Jaboatão dos Guararapes/PE	sim	sim	sim	nao	0	113
240500	Jaçaná/RN					0	0
291740	Jacaraci/BA	sim	sim			4	0
291750	Jacobina/BA	sim	sim	sim	nao	6	39
270350	Jacuípe/AL	sim	sim	sim	nao	4	0
291760	Jaguaquara/BA	sim	sim	sim	sim	18	0
291790	Jandaíra/BA	sim	sim	sim	nao	5	0
240540	Japi/RN					0	0
240560	Jardim de Piranhas/RN					6	0
210545	Jatobá/MA					0	5
260805	Jatobá/PE	sim	sim	nao	nao	0	0
291810	Jeremoabo/BA	sim	sim	nao	nao	10	0
291830	Jitaúna/BA	sim	sim	sim	nao	3	0
240580	João Câmara/RN					1	0
250750	João Pessoa/PB	sim	sim	sim	sim	150	170
220545	Joca Marques/PI					4	0
240600	José da Penha/RN	sim	sim	sim	nao	2	
230730	Juazeiro do Norte/CE						51
210565	Junco do Maranhão/MA					3	0
250790	Juripiranga/PB	sim	sim	nao	nao	5	0
291860	Jussiape/BA					4	0
291870	Lafaiete Coutinho/BA	sim	sim	nao	sim		

TABELA Cp01 - INFORMAÇÕES SOBRE SERVIÇOS DE CAPINA E ROÇADA

ANO DE
REFERÊNCIA
2011

Município		Serviços de capina e roçada				Quantidade de trabalhadores	
		Existência	Tipos			Agente executor	
Código	Nome/UF		Manual	Mecanizada	Química	Público	Privado
		Empregado				Empregado	
REGIÃO NORDESTE		Cp001	Cp002	Cp003	Cp004	Tb005	Tb006
280350	Lagarto/SE					4	55
240620	Lagoa d Anta/RN	sim	sim	nao	nao	5	0
240630	Lagoa de Pedras/RN	sim	sim	nao	sim	0	4
210592	Lagoa do Mato/MA	sim	sim	nao	sim	0	0
220559	Lagoa do Sítio/PI					5	0
260875	Lagoa Grande/PE					10	12
240650	Lagoa Nova/RN					4	0
291900	Lajedinho/BA	sim	sim	nao	nao	0	0
291915	Lapão/BA	sim	sim				
291920	Lauro de Freitas/BA	sim	sim	sim	nao	114	0
291930	Lençóis/BA	sim	sim	nao	nao	5	0
291940	Licínio de Almeida/BA					0	5
250850	Livramento/PB	sim	sim	nao	nao	10	0
291950	Livramento de Nossa Senhora/BA	sim	sim	nao	sim	11	10
240690	Lucrécia/RN					0	0
291955	Luís Eduardo Magalhães/BA					0	0
240700	Luís Gomes/RN	sim	sim	nao	nao	6	0
270430	Maceió/AL	sim	sim	sim	sim	37	108
291990	Macururé/BA	sim	sim	nao	nao	3	0
250870	Mãe D Água/PB	sim	sim	nao	nao	0	0
292010	Mairi/BA					10	10
270440	Major Isidoro/AL						0
220590	Manoel Emídio/PI	sim	sim	nao	nao	10	0
230765	Maracanaú/CE	sim	sim	nao	nao	0	78
292060	Maragogipe/BA						
260920	Maraial/PE					2	0
230770	Maranguape/CE	sim	sim	nao	nao	0	0
220600	Marcos Parente/PI	sim			nao	3	
240740	Martins/RN	sim	sim	sim	nao	0	
230800	Massapê/CE	sim	sim	nao	nao	30	0
292100	Mata de São João/BA	sim	sim			59	0
210663	Matões do Norte/MA	sim	sim	sim	nao	0	21
270520	Messias/AL						

TABELA Cp01 - INFORMAÇÕES SOBRE SERVIÇOS DE CAPINA E ROÇADA

ANO DE
REFERÊNCIA
2011

Município		Serviços de capina e roçada			Quantidade de trabalhadores		
					Agente executor		
Código	Nome/UF	Existência	Tipos			Público	Privado
			Manual	Mecanizada	Química	Empregado	Empregado
REGIÃO NORDESTE		Cp001	Cp002	Cp003	Cp004	Tb005	Tb006
240760	Messias Targino/RN	nao				0	5
230830	Milagres/CE					16	
220635	Milton Brandão/PI	nao				0	0
210670	Mirador/MA	sim	sim		sim	0	0
260930	Mirandiba/PE					0	0
292145	Mirante/BA	sim	sim	nao	nao	2	0
220640	Monsenhor Gil/PI	sim	sim	nao	nao	0	12
230860	Monsenhor Tabosa/CE					8	8
250960	Monte Horebe/PB					0	0
220667	Morro do Chapéu do Piauí/PI					0	0
240800	Mossoró/RN	sim	sim	sim	nao	10	60
292190	Mucugê/BA	sim	sim	sim	nao	0	0
230910	Mulungu/CE	sim	sim	nao	nao	12	0
292220	Muniz Ferreira/BA	sim	sim	nao	nao	0	0
292230	Muritiba/BA					0	0
240810	Natal/RN	sim	sim	nao	nao	34	20
260950	Nazaré da Mata/PE					1	0
240820	Nísia Floresta/RN	sim	sim	nao	nao	0	
292265	Nordestina/BA					0	0
280445	Nossa Senhora Aparecida/SE					6	0
220675	Nossa Senhora de Nazaré/PI	nao				3	0
280480	Nossa Senhora do Socorro/SE					0	10
292300	Nova Viçosa/BA	sim	sim			0	18
230945	Ocara/CE					4	0
251040	Olho D ÁGUA/PB					1	0
270570	Olho D ÁGUA das Flores/AL	sim	sim	nao	nao	5	0
260960	Olinda/PE	sim	sim		sim	0	25
292310	Olindina/BA					0	10
260970	Orobó/PE	sim	sim	nao	nao	5	0
270610	Ouro Branco/AL	sim	sim	nao	nao	7	0
230970	Pacatuba/CE					11	0
280490	Pacatuba/SE	nao				0	0
231025	Paraipaba/CE					17	

TABELA Cp01 - INFORMAÇÕES SOBRE SERVIÇOS DE CAPINA E ROÇADA

ANO DE
REFERÊNCIA
2011

Município		Serviços de capina e roçada				Quantidade de trabalhadores	
		Existência	Tipos			Agente executor	
Código	Nome/UF		Manual	Mecanizada	Química	Público	Privado
		Empregado				Empregado	
REGIÃO NORDESTE		Cp001	Cp002	Cp003	Cp004	Tb005	Tb006
231030	Parambu/CE	sim	sim	nao	nao	40	0
292360	Paramirim/BA	sim	sim	nao	sim	6	0
240890	Parelhas/RN	sim	sim	sim	nao	5	0
292380	Paripiranga/BA	sim	nao	sim	nao	0	0
220770	Parnaíba/PI	sim	sim	nao	nao	0	113
240325	Parnamirim/RN	sim	sim	sim	nao	10	71
251080	Patos/PB					0	10
240940	Pau dos Ferros/RN	sim	sim	sim	nao	12	0
220780	Paulistana/PI	sim	sim	nao	nao	6	
292400	Paulo Afonso/BA	sim	sim	sim	nao	0	57
240950	Pedra Grande/RN	sim	sim	sim	nao		
251110	Pedra Lavrada/PB					0	0
240960	Pedra Preta/RN					1	0
292420	Pedro Alexandre/BA	sim	sim	nao	nao	3	0
240980	Pedro Velho/RN					1	0
231070	Pentecoste/CE					0	16
251140	Picuí/PB	nao				0	0
251150	Pilar/PB					10	0
241000	Pilões/RN					1	0
251160	Pilões/PB						0
292450	Pindaí/BA					1	0
231085	Pindoretama/CE	nao				0	14
210860	Pinheiro/MA					11	0
231090	Piquet Carneiro/CE	sim	sim	nao	nao	0	12
251180	Pirpirituba/PB	sim	sim	nao	nao	10	0
251207	Poço de José de Moura/PB	sim	sim	nao	nao	3	0
280540	Poço Redondo/SE					2	0
251210	Pombal/PB					8	0
241020	Portalegre/RN					2	2
280560	Porto da Folha/SE	sim	sim	nao	nao	7	0
241025	Porto do Mangue/RN	sim	sim	sim	nao	0	3
292560	Presidente Dutra/BA	sim	sim	nao	nao	2	0
292570	Presidente Jânio Quadros/BA					5	

TABELA Cp01 - INFORMAÇÕES SOBRE SERVIÇOS DE CAPINA E ROÇADA

ANO DE
REFERÊNCIA
2011

Município		Serviços de capina e roçada			Quantidade de trabalhadores		
					Agente executor		
Código	Nome/UF	Existência	Tipos			Público	Privado
			Manual	Mecanizada	Química	Empregado	Empregado
REGIÃO NORDESTE		Cp001	Cp002	Cp003	Cp004	Tb005	Tb006
292575	Presidente Tancredo Neves/BA	sim	sim	nao	nao	15	0
261140	Primavera/PE	sim	sim	sim	sim	4	0
220865	Queimada Nova/PI					1	0
292590	Quijingue/BA					18	0
251260	Quixabá/PB	sim	sim	nao	nao		0
292593	Quixabeira/BA	sim	sim	nao	nao	0	8
241060	Rafael Godeiro/RN					0	0
261160	Recife/PE	sim	sim	sim	nao	0	383
241070	Riacho da Cruz/RN					0	5
241080	Riacho de Santana/RN						0
280600	Ribeirópolis/SE	sim	sim	nao	nao	2	0
292690	Rio do Pires/BA	sim	sim	nao	nao	10	0
261190	Rio Formoso/PE	sim	sim	sim	nao	6	
270770	Rio Largo/AL	sim	sim	sim	nao	0	7
292700	Rio Real/BA	sim	sim	sim	nao	0	0
251290	Rio Tinto/PB	sim	sim	nao	nao	4	0
292710	Rodelas/BA	sim	sim	nao	nao	4	0
241110	Ruy Barbosa/RN					2	0
292740	Salvador/BA	sim	sim	sim	nao	0	293
292750	Santa Bárbara/BA	sim		nao	sim	13	0
240933	Santa Maria/RN					1	0
292810	Santa Maria da Vitória/BA	sim	sim	sim	nao	14	0
270800	Santana do Ipanema/AL					20	0
241140	Santana do Matos/RN					0	0
241142	Santana do Seridó/RN					2	0
251370	Santa Rita/PB	sim	sim	nao	nao	9	0
292840	Santa Rita de Cássia/BA	sim	nao	sim	nao	2	0
292880	Santo Estêvão/BA	nao				0	0
241170	São Bento do Trairi/RN					1	0
261310	São Caitano/PE					0	2
292890	São Desidério/BA					0	
220960	São Félix do Piauí/PI					5	0
251398	São Francisco/PB					0	8

TABELA Cp01 - INFORMAÇÕES SOBRE SERVIÇOS DE CAPINA E ROÇADA

ANO DE
REFERÊNCIA
2011

Município		Serviços de capina e roçada			Quantidade de trabalhadores		
					Agente executor		
Código	Nome/UF	Existência	Tipos			Público	Privado
			Manual	Mecanizada	Química	Empregado	Empregado
REGIÃO NORDESTE		Cp001	Cp002	Cp003	Cp004	Tb005	Tb006
220965	São Francisco de Assis do Piauí/PI					2	0
292920	São Francisco do Conde/BA	sim	sim	sim	nao	0	39
241190	São Francisco do Oeste/RN						
292925	São Gabriel/BA					0	4
241200	São Gonçalo do Amarante/RN	sim	sim	nao	nao	7	33
220985	São João da Canabrava/PI					3	0
220995	São João da Varjota/PI	sim	sim	nao	nao	5	0
250070	São João do Rio do Peixe/PB					0	2
241210	São João do Sabugi/RN					1	0
211107	São João do Soter/MA	sim	sim	sim	nao	4	0
241220	São José de Mipibu/RN						
211120	São José de Ribamar/MA	sim	sim	sim	nao	0	32
251465	São José do Brejo do Cruz/PB	sim	sim	nao	nao	4	0
221005	São José do Divino/PI	sim	sim	nao	nao		6
221020	São José do Piauí/PI					0	0
241240	São José do Seridó/RN					1	0
221030	São Julião/PI					0	5
261370	São Lourenço da Mata/PE	sim	sim	sim		40	12
211130	São Luís/MA	sim	sim	sim			225
251490	São Mamede/PB	sim	sim	nao	nao	8	0
292940	São Miguel das Matas/BA	sim	sim	sim	nao	0	0
241255	São Miguel do Gostoso/RN					2	0
270860	São Miguel dos Campos/AL	sim	sim	sim	nao	12	0
241260	São Paulo do Potengi/RN					0	8
241270	São Pedro/RN					4	0
221050	São Pedro do Piauí/PI	sim	sim	nao	nao	0	0
211160	São Raimundo das Mangabeiras/MA	sim	sim			0	5
292990	Seabra/BA	sim	sim			0	30
241320	Senador Georgino Avelino/RN					1	0
293010	Senhor do Bonfim/BA					19	0
241330	Serra de São Bento/RN					0	0
293040	Serra Preta/BA	sim	sim	nao	nao	8	0
241350	Serrinha/RN	nao				3	0

TABELA Cp01 - INFORMAÇÕES SOBRE SERVIÇOS DE CAPINA E ROÇADA

ANO DE
REFERÊNCIA
2011

Município		Serviços de capina e roçada				Quantidade de trabalhadores	
		Existência	Tipos			Agente executor	
			Manual	Mecanizada	Química	Público	Privado
Código	Nome/UF				Empregado	Empregado	
REGIÃO NORDESTE		Cp001	Cp002	Cp003	Cp004	Tb005	Tb006
293050	Serrinha/BA	sim	sim	sim	nao	4	2
293060	Serrolândia/BA	sim	sim	nao	nao	6	0
261410	Sertânia/PE	sim	sim	nao	nao	10	0
241370	Sítio Novo/RN					0	0
231290	Sobral/CE	sim	sim	sim	nao	9	178
251620	Sousa/PB	sim	sim	sim	nao	4	0
293080	Souto Soares/BA					2	0
241380	Taboleiro Grande/RN					5	2
241390	Taipu/RN						0
293130	Tapiramutá/BA					10	
270910	Taquarana/AL	sim	sim	nao	nao	4	0
261500	Taquaritinga do Norte/PE	sim	sim	nao	nao	20	0
251670	Teixeira/PB					5	0
293135	Teixeira de Freitas/BA					0	0
293150	Teofilândia/BA	sim	sim	nao	nao	5	0
221100	Teresina/PI	sim	sim	nao	nao	0	979
241105	Tibau/RN					2	0
241420	Tibau do Sul/RN					4	
241430	Timbaúba dos Batistas/RN					2	0
211220	Timon/MA	sim	sim	sim	nao	21	0
241440	Touros/RN					3	0
231350	Trairi/CE	sim	sim	nao	nao	32	0
293250	Una/BA					0	5
241460	Upanema/RN					2	0
293280	Utinga/BA	sim	sim	nao	nao		0
231395	Varjota/CE					0	20
241470	Várzea/RN	nao				0	0
251710	Várzea/PB	sim	sim	nao	nao	0	0
293317	Varzedo/BA	sim	sim	nao	nao	8	0
241475	Venha-Ver/RN	sim	sim	nao	nao	0	0
241480	Vera Cruz/RN	sim	sim	sim	nao	4	0
293320	Vera Cruz/BA	sim	sim	nao	nao	208	0
261610	Verdejante/PE					2	

TABELA Cp01 - INFORMAÇÕES SOBRE SERVIÇOS DE CAPINA E ROÇADA

ANO DE
REFERÊNCIA
2011

Município		Serviços de capina e roçada				Quantidade de trabalhadores	
		Existência	Tipos			Agente executor	
Código	Nome/UF		Manual	Mecanizada	Química	Público	Privado
						Empregado	Empregado
REGIÃO NORDESTE		Cp001	Cp002	Cp003	Cp004	Tb005	Tb006
261620 Vertentes/PE							
261630 Vicência/PE						6	0
241490 Viçosa/RN						0	0
270940 Viçosa/AL						0	0
251720 Vieirópolis/PB							6
241500 Vila Flor/RN						2	0
293330 Vitória da Conquista/BA						33	32
261640 Vitória de Santo Antão/PE						0	
211300 Vitorino Freire/MA		sim	sim	nao	sim	8	0
221170 Wall Ferraz/PI						2	

TABELA Os01a
INFORMAÇÕES SOBRE OUTROS SERVIÇOS, EXECUTADOS PELA PREFEITURA

TABELA Os01a - INFORMAÇÕES SOBRE OUTROS SERVIÇOS, EXECUTADOS PELA PREFEITURA

ANO DE
REFERÊNCIA
2011

Município		Outros serviços executados pela prefeitura													
Código	Nome/UF	Lavação de vias e praças	Poda de árvores	Limpeza de feiras e mercados	Limpeza de praias	Limpeza de bocas-de-lobo	Pintura de meio fio	Limpeza de lotes vagos	Remoção de animais mortos	Coleta de pneus velhos	Coleta de pilhas e baterias	Coleta de resíduos volumosos	coleta de lâmpada fluorescente	Coleta de resíduos eletrônicos	Outros serviços
REGIÃO NORDESTE		Os001	Os040	Os003	Os004	Os005	Os006	Os007	Os008	Os009	Os010	Os011	Os047	Os050	Os043
290020	Abaré/BA	sim	sim	sim	nao	sim	sim	nao	sim	nao	nao	sim	nao	nao	nao
220005	Acauã/PI	nao	sim	nao	nao	sim	sim	sim	sim	nao	nao	sim	nao	nao	nao
230030 Acopiara/CE															
290035	Adustina/BA	nao	sim	sim			sim	nao		nao	nao		nao	nao	
260030	Agrestina/PE	sim	sim	sim	nao	sim	sim	nao	sim	sim	nao	sim	nao	nao	nao
250010	Água Branca/PB	nao	sim	sim	nao	sim	sim	nao	sim	nao	nao	nao	nao	nao	nao
290040 Água Fria/BA															
240040 Água Nova/RN															
220025 Alagoinha do Piauí/PI															
290070 Alagoinhas/BA															
210020	Alcântara/MA	nao	sim	sim	sim	nao	sim	nao	nao	nao	nao	sim	nao	nao	sim
250053	Alcantil/PB	nao	sim	sim	nao	sim	sim	nao	sim	nao	nao	sim	nao	nao	nao
240060 Almino Afonso/RN															
230060	Altaneira/CE	nao	sim	sim	nao	sim	sim	nao	sim	nao	nao	sim	nao	nao	nao
220045	Alvorada do Gurguéia/PI	nao	nao	nao	nao	nao	nao	nao	nao	nao	nao	nao	nao	nao	nao
290100 Amargosa/BA															
290110 Amélia Rodrigues/BA															
290135	Andorinha/BA	nao	sim	sim	nao	sim	sim	sim	sim	nao	nao	sim	nao	nao	nao
240080 Angicos/RN															
290170	Antônio Cardoso/BA	nao	sim	sim	sim	sim	sim								
240090	Antônio Martins/RN	sim	sim	sim	sim	sim	sim	sim	sim	sim	sim	sim	sim	sim	sim
250077 Aparecida/PB															
280030	Aracaju/SE	nao	sim	nao	nao	nao	nao	nao	nao	sim	nao	nao	nao	nao	
290220	Aramari/BA	nao	sim	sim	nao	sim	sim	sim	sim	nao	nao	sim	nao	nao	
270030	Arapiraca/AL	sim	sim	sim	nao	sim	nao	nao	sim	nao	nao	nao	nao	nao	
250100	Araruna/PB	nao	sim	sim	nao	nao	sim	sim	sim	nao	nao	nao	nao	nao	nao
230140	Aratuba/CE	nao	sim	sim	nao	nao	nao	nao	sim	nao	nao	nao	nao	nao	nao
280040 Araúá/SE															
240110 Areia Branca/RN															
240120 Arês/RN															
250135	Assunção/PB	nao	sim	sim	nao	nao	sim	nao	sim	nao	nao	nao	nao	nao	nao
220105	Assunção do Piauí/PI	nao	nao	nao	nao	nao	sim	nao	sim	nao	nao	nao	nao	nao	
240130 Augusto Severo/RN															

TABELA Os01a - INFORMAÇÕES SOBRE OUTROS SERVIÇOS, EXECUTADOS PELA PREFEITURA

ANO DE
REFERÊNCIA
2011

Município		Outros serviços executados pela prefeitura													
Código	Nome/UF	Lavação de vias e praças	Poda de árvores	Limpeza de feiras e mercados	Limpeza de praias	Limpeza de bocas-de-lobo	Pintura de meio fio	Limpeza de lotes vagos	Remoção de animais mortos	Coleta de pneus velhos	Coleta de pilhas e baterias	Coleta de resíduos volumosos	coleta de lâmpada fluorescente	Coleta de resíduos eletrônicos	Outros serviços
REGIÃO NORDESTE		Os001	Os040	Os003	Os004	Os005	Os006	Os007	Os008	Os009	Os010	Os011	Os047	Os050	Os043
230170	Aurora/CE	nao	nao	nao	nao	nao	nao	nao	nao	nao	sim	nao	nao	nao	nao
290260	Baixa Grande/BA	nao	sim	nao	nao	nao	sim	nao	sim	nao	nao	sim	nao	nao	sim
220115 Baixa Grande do Ribeiro/PI															
290265 Banzaê/BA															
240145 Baraúna/RN															
250153	Baraúna/PB	nao	sim	sim	nao	nao	sim	sim	sim	sim	nao	sim	nao	nao	sim
290270 Barra/BA															
220117 Barra D Alcântara/PI															
290290	Barra do Choça/BA	sim	sim	sim	nao	sim			sim	nao	nao	nao	nao	nao	sim
230195	Barreira/CE	nao	sim	sim	nao	nao	nao	nao	nao	nao	nao	sim	sim	sim	nao
290327	Barrocas/BA		sim	sim		sim	sim								
230205	Barroquinha/CE	nao	nao	sim	nao	nao	nao	nao	nao	sim	nao	nao	nao	nao	nao
220155 Bela Vista do Piauí/PI															
240160 Bento Fernandes/RN															
260180 Betânia/PE															
230240	Boa Viagem/CE	sim	sim	sim	nao	sim	sim	sim	sim	nao	nao	sim	nao	nao	
270100	Boca da Mata/AL	sim	nao	sim	nao	sim	sim	sim	sim	nao	nao	sim	nao	nao	
240165 Bodó/RN															
240170 Bom Jesus/RN															
290395	Bom Jesus da Serra/BA	nao	nao	nao	nao	nao	sim	nao	nao	nao	nao	nao	nao	nao	nao
290400 Boninal/BA															
280067	Boquim/SE	sim	sim	sim	nao	sim	sim	sim	sim	sim	nao	nao	nao	nao	nao
260250 Brejinho/PE															
260260	Brejo da Madre de Deus/PE	sim		sim		sim			sim			sim			sim
230250	Brejo Santo/CE	sim	sim	sim	nao	sim	sim	sim	sim	sim	nao	nao	nao	nao	nao
290450	Brotas de Macaúbas/BA	nao	sim	sim	nao	nao	nao	nao	sim	nao	nao	sim	nao	nao	nao
290460	Brumado/BA	nao	nao	nao	nao	nao	nao	nao	nao	nao	nao	nao	nao	nao	nao
210230 Buriti Bravo/MA															
260290	Cabo de Santo Agostinho/PE	sim	sim	sim	nao	sim	nao	nao	sim	sim	nao	sim	nao	nao	
290515	Caetanós/BA	nao	sim	sim	nao	nao	sim	sim	sim	nao	nao	sim	nao	nao	nao
290520	Caetité/BA	sim	sim	sim	nao	sim	sim	nao	sim	nao	nao	sim	nao	nao	
240185 Caiçara do Norte/RN															
240200	Caicó/RN	sim	sim	sim	nao	sim	sim	sim	sim		nao	sim	nao	nao	

TABELA Os01a - INFORMAÇÕES SOBRE OUTROS SERVIÇOS, EXECUTADOS PELA PREFEITURA

ANO DE
REFERÊNCIA
2011

Município		Outros serviços executados pela prefeitura													
		Lavação de vias e praças	Poda de árvores	Limpeza de feiras e mercados	Limpeza de praias	Limpeza de bocas-de-lobo	Pintura de meio fio	Limpeza de lotes vagos	Remoção de animais mortos	Coleta de pneus velhos	Coleta de pilhas e baterias	Coleta de resíduos volumosos	coleta de lâmpada fluorescente	Coleta de resíduos eletrônicos	Outros serviços
Código	Nome/UF														
REGIÃO NORDESTE		Os001	Os040	Os003	Os004	Os005	Os006	Os007	Os008	Os009	Os010	Os011	Os047	Os050	Os043
250370	Cajazeiras/PB	nao	sim	sim	nao	sim	sim	nao	sim	nao	nao	nao	nao	nao	
220207	Cajazeiras do Piauí/PI														
220209	Caldeirão Grande do Piauí/PI														
290560	Camacan/BA	sim	sim	sim	nao	sim	sim	sim	sim	sim	nao	nao	sim	nao	sim
290570	Camaçari/BA	nao	nao	nao	nao	nao	nao	nao	sim	sim	nao	sim	nao	nao	nao
260350	Camocim de São Félix/PE														
250400	Campina Grande/PB	sim	sim	sim	nao	sim	sim	nao	sim	nao	nao	sim	nao	nao	nao
270140	Campo Alegre/AL	nao	nao	sim	nao	sim	nao	nao	nao	nao	nao	nao	nao	nao	nao
290600	Campo Formoso/BA	nao	sim		nao			nao		nao	nao	nao	nao	nao	
220220	Campo Maior/PI														
290650	Candeias/BA	nao	sim	sim	sim	sim	nao	sim	sim	nao	nao	nao	nao	nao	nao
290660	Candiba/BA	sim	sim	sim	nao	nao	sim	sim	sim	sim	nao	sim	nao	nao	
240220	Canguaretama/RN														
280120	Canindé de São Francisco/SE														
270170	Capela/AL	nao	sim	sim	nao	sim	sim	nao	sim	nao	nao	sim	nao	nao	nao
290687	Capim Grosso/BA	sim	sim	sim	sim	sim		nao	sim	sim	sim	sim	sim	nao	nao
240230	Caraúbas/RN														
290690	Caravelas/BA	sim	sim		sim	sim	sim	sim	sim	nao	nao	sim	nao	nao	nao
290700	Cardeal da Silva/BA														
290710	Carinhanha/BA	nao													
230310	Cariré/CE	nao	sim	sim	nao	sim	sim	sim	sim	nao	nao	nao	nao	nao	nao
230320	Caririaçu/CE	nao	sim	sim	nao	sim	sim	sim	sim	nao	nao	sim	nao	nao	nao
230330	Cariús/CE	sim	sim	sim		sim		sim	sim		sim				
240240	Carnaúba dos Dantas/RN	nao	sim	sim	nao	sim	sim	nao	sim	sim	nao	sim	nao	nao	nao
230340	Carnaubal/CE														
220260	Castelo do Piauí/PI														
290730	Castro Alves/BA	sim	sim	sim	nao	sim	sim	nao	sim	sim	nao	sim	nao	nao	nao
290750	Catu/BA	nao	sim	nao	nao	sim	nao	nao	nao	sim	nao	nao	nao	nao	nao
250435	Caturité/PB														
230370	Caucaia/CE														
210300	Caxias/MA	nao	sim	sim	nao	sim	sim	sim	sim	sim	nao	nao	nao	nao	nao
260430	Cedro/PE	sim	sim	sim	nao	sim	sim	sim	sim	nao	nao	nao	nao	nao	
240270	Cerro Corá/RN														

TABELA Os01a - INFORMAÇÕES SOBRE OUTROS SERVIÇOS, EXECUTADOS PELA PREFEITURA

ANO DE
REFERÊNCIA
2011

Município		Outros serviços executados pela prefeitura													
		Lavação de vias e praças	Poda de árvores	Limpeza de feiras e mercados	Limpeza de praias	Limpeza de bocas-de-lobo	Pintura de meio fio	Limpeza de lotes vagos	Remoção de animais mortos	Coleta de pneus velhos	Coleta de pilhas e baterias	Coleta de resíduos volumosos	coleta de lâmpada fluorescente	Coleta de resíduos eletrônicos	Outros serviços
Código	Nome/UF														
REGIÃO NORDESTE		Os001	Os040	Os003	Os004	Os005	Os006	Os007	Os008	Os009	Os010	Os011	Os047	Os050	Os043
290770	Chorrochó/BA	sim	sim	sim	nao	nao	sim	nao	sim	nao	nao	sim	nao	nao	nao
290790	Cipó/BA														
290800	Coaraci/BA														
210330	Codó/MA	sim		sim		sim			sim						
250460	Conde/PB														
250470	Congo/PB	nao	sim	sim	nao	nao	sim	sim	sim	nao	nao	sim		nao	nao
240280	Coronel Ezequiel/RN														
240290	Coronel João Pessoa/RN														
290920	Coronel João Sá/BA	sim	sim	sim	nao	sim	sim	nao	sim	nao	nao	sim	nao	nao	nao
260480	Cortês/PE		sim	sim		sim	sim								
290940	Cotegipe/BA	nao	sim	sim	nao	nao	sim	sim	sim	nao	nao	nao	nao	nao	nao
230420	Crato/CE														
230423	Croatá/CE	nao	sim	nao	nao	nao	sim	nao	nao	nao	nao	nao	nao	nao	nao
230425	Cruz/CE	nao	nao	nao	nao	nao	nao	nao	sim	nao	sim	nao	nao	sim	nao
240300	Cruzeta/RN	sim	sim	sim	nao	sim	sim	sim	sim	sim	nao	nao	nao	nao	nao
280190	Cumbe/SE														
290990	Curaçá/BA														
240310	Currais Novos/RN														
250530	Curral Velho/PB														
210370	Cururupu/MA	nao	sim	sim	nao	sim	sim	nao	sim	nao	nao	nao	nao	nao	nao
270240	Delmiro Gouveia/AL														
291020	Dom Macedo Costa/BA	nao	sim	sim	nao	sim	sim	nao	sim	nao	nao	sim	nao	nao	nao
240330	Encanto/RN														
250600	Esperança/PB														
240360	Extremoz/RN														
230430	Farias Brito/CE	nao	nao	nao	nao	nao	nao	nao	nao	nao	nao	nao	nao	nao	nao
291075	Fátima/BA	nao	sim	sim	nao	nao	sim	nao	nao	nao	nao	nao	nao	nao	nao
291077	Feira da Mata/BA														
291080	Feira de Santana/BA	nao	sim	nao	nao	sim	nao	nao	nao	nao	nao	nao	nao	nao	nao
240375	Fernando Pedroza/RN														
260550	Ferreiros/PE														
220380	Flores do Piauí/PI														
291100	Floresta Azul/BA	sim	sim	sim	nao	sim	sim	sim	sim	sim	nao	sim	sim	sim	nao

TABELA Os01a - INFORMAÇÕES SOBRE OUTROS SERVIÇOS, EXECUTADOS PELA PREFEITURA

ANO DE
REFERÊNCIA
2011

Município		Outros serviços executados pela prefeitura													
		Lavação de vias e praças	Poda de árvores	Limpeza de feiras e mercados	Limpeza de praias	Limpeza de bocas-de-lobo	Pintura de meio fio	Limpeza de lotes vagos	Remoção de animais mortos	Coleta de pneus velhos	Coleta de pilhas e baterias	Coleta de resíduos volumosos	coleta de lâmpada fluorescente	Coleta de resíduos eletrônicos	Outros serviços
Código	Nome/UF														
REGIÃO NORDESTE		Os001	Os040	Os003	Os004	Os005	Os006	Os007	Os008	Os009	Os010	Os011	Os047	Os050	Os043
230435	Forquilha/CE	nao	sim	sim	nao	sim	sim	sim	sim	nao	nao	nao	nao	nao	
230440	Fortaleza/CE	sim	nao	sim	nao	sim	nao	nao	nao	nao	nao	nao	nao	nao	nao
240390	Francisco Dantas/RN	sim	sim	sim											
220430	Fronteiras/PI														
240400	Frutuoso Gomes/RN														
230460	General Sampaio/CE	sim	sim	sim	nao	sim	sim	nao	sim	nao	sim	nao	nao	nao	nao
291130	Gentio do Ouro/BA	sim	sim	nao	nao	nao	sim	nao	sim	sim	sim	sim	sim	sim	sim
220440	Gilbués/PI														
260620	Goiana/PE	sim	sim	sim	sim	sim	sim	sim	sim	nao	nao	nao	nao	nao	sim
240420	Goianinha/RN		sim			sim		sim		sim					
291150	Gongogi/BA		sim	sim	nao	sim	sim	nao	sim	nao	nao	sim	nao	nao	sim
260640	Gravatá/PE														
291185	Heliópolis/BA	sim	sim	sim	nao	sim	sim	nao	sim	nao	nao	sim	nao	nao	nao
230520	Hidrolândia/CE														
210500	Humberto de Campos/MA	nao	sim	sim	nao	sim	sim	nao	sim	nao	nao	sim	nao	nao	nao
291240	Ibipeba/BA	nao	sim	sim	nao	nao	sim	nao	sim	nao	nao	sim	nao	nao	nao
230535	Icapuí/CE														
230540	Icó/CE	nao	nao	nao	nao	nao	nao	nao	nao	nao	nao	nao	nao	nao	nao
240460	Ielmo Marinho/RN														
270310	Igaci/AL	sim	sim	sim	nao	sim	sim	sim	sim	nao	nao	sim	sim	nao	nao
291340	Igaporã/BA	nao	sim	sim	nao	nao	sim	nao	sim	nao	nao	nao	nao	nao	nao
210530	Imperatriz/MA		sim			sim		sim							
260710	Ingazeira/PE	sim	sim	sim	nao	nao	sim	sim	sim	nao	nao	nao	nao	nao	nao
291400	Ipirá/BA		sim												
240480	Ipueira/RN	sim	sim	sim	nao	sim	sim	sim	sim	nao	sim	sim	nao	nao	sim
291440	Iraquara/BA														
291460	Irecê/BA	sim	sim	sim	nao	sim	nao	sim	nao	sim	nao	sim	nao	nao	
291470	Itaberaba/BA	nao	sim	sim	nao	sim	sim	sim	sim	sim	nao	sim	nao	nao	nao
291480	Itabuna/BA	sim	sim	sim	nao	sim	sim	nao	sim	sim	nao	sim	nao	nao	nao
291490	Itacaré/BA	nao	sim	sim	nao	nao	sim	nao	nao	sim	nao	nao	nao	nao	
291510	Itagi/BA														
230620	Itaíçaba/CE														
230625	Itaitinga/CE														

TABELA Os01a - INFORMAÇÕES SOBRE OUTROS SERVIÇOS, EXECUTADOS PELA PREFEITURA

ANO DE
REFERÊNCIA
2011

Município		Outros serviços executados pela prefeitura													
		Lavação de vias e praças	Poda de árvores	Limpeza de feiras e mercados	Limpeza de praias	Limpeza de bocas-de-lobo	Pintura de meio fio	Limpeza de lotes vagos	Remoção de animais mortos	Coleta de pneus velhos	Coleta de pilhas e baterias	Coleta de resíduos volumosos	coleta de lâmpada fluorescente	Coleta de resíduos eletrônicos	Outros serviços
Código	Nome/UF														
REGIÃO NORDESTE		Os001	Os040	Os003	Os004	Os005	Os006	Os007	Os008	Os009	Os010	Os011	Os047	Os050	Os043
240485 Itajá/RN															
260765 Itambé/PE															
210540 Itapecuru Mirim/MA		nao	sim	nao	nao	sim	sim	nao	sim	nao	nao	nao	nao	nao	sim
291640 Itapetinga/BA		sim	sim	sim	nao	sim	sim	nao	sim	sim	nao	sim	nao	nao	nao
291650 Itapicuru/BA															
230640 Itapipoca/CE		nao	sim	nao	nao	nao	nao	nao	nao	nao	nao	nao	nao	nao	nao
260775 Itapissuma/PE															
280320 Itaporanga d Ajuda/SE		sim	sim	nao	nao	sim	sim	nao	sim	nao	nao	nao		nao	
291680 Itarantim/BA															
210542 Itinga do Maranhão/MA			sim	sim			sim								
291690 Itiruçu/BA															
260790 Jaboatão dos Guararapes/PE		nao	nao	nao	nao	nao	nao	nao	nao	nao	nao	nao	nao	nao	nao
240500 Jaçaná/RN															
291740 Jacaraci/BA		nao	sim	sim	nao	nao	sim	nao	sim	nao	nao	nao	nao	nao	nao
291750 Jacobina/BA		nao	sim	nao	nao	sim	sim	nao	sim	sim	nao		nao	nao	nao
270350 Jacuípe/AL		sim	sim	sim	nao	sim	sim	sim	sim	sim	sim	sim	sim	sim	sim
291760 Jaguaquara/BA		sim	sim	sim	nao	sim	sim	nao	sim	nao	nao	sim	nao	nao	nao
291790 Jandaíra/BA		nao	sim	sim	sim	nao	sim	nao	sim	sim	nao	nao	sim	nao	nao
240540 Japi/RN															
240560 Jardim de Piranhas/RN		sim		sim			sim		sim						
210545 Jatobá/MA															
260805 Jatobá/PE		nao	nao	sim	nao	nao	sim	nao	nao	nao	nao	nao	nao	nao	nao
291810 Jeremoabo/BA		sim	sim	sim	nao	sim	sim	nao	sim	nao	nao	sim	nao	nao	nao
291830 Jitaúna/BA		nao	sim	sim	nao	nao	sim	sim	sim	nao	nao	sim	nao	nao	nao
240580 João Câmara/RN															
250750 João Pessoa/PB		sim													
220545 Joca Marques/PI															
240600 José da Penha/RN		nao	sim	sim	nao	sim	sim	sim	sim	sim	nao	sim	nao	nao	sim
230730 Juazeiro do Norte/CE															
210565 Junco do Maranhão/MA															
250790 Juripiranga/PB		nao	sim	sim	nao	sim	sim	nao	nao	nao	nao	nao	nao	nao	nao
291860 Jussiape/BA															
291870 Lafaiete Coutinho/BA		sim	sim	sim		sim	sim	sim	sim	nao	nao	nao	nao	nao	

TABELA Os01a - INFORMAÇÕES SOBRE OUTROS SERVIÇOS, EXECUTADOS PELA PREFEITURA

ANO DE
REFERÊNCIA
2011

Município		Outros serviços executados pela prefeitura													
		Lavação de vias e praças	Poda de árvores	Limpeza de feiras e mercados	Limpeza de praias	Limpeza de bocas-de-lobo	Pintura de meio fio	Limpeza de lotes vagos	Remoção de animais mortos	Coleta de pneus velhos	Coleta de pilhas e baterias	Coleta de resíduos volumosos	coleta de lâmpada fluorescente	Coleta de resíduos eletrônicos	Outros serviços
Código	Nome/UF														
REGIÃO NORDESTE		Os001	Os040	Os003	Os004	Os005	Os006	Os007	Os008	Os009	Os010	Os011	Os047	Os050	Os043
280350	Lagarto/SE														
240620	Lagoa d Anta/RN	nao	sim	sim	nao	nao	sim	sim	sim	nao	nao	sim	nao	nao	nao
240630	Lagoa de Pedras/RN	nao	sim	sim	nao	nao	sim	sim	sim	sim	nao	sim	nao	nao	sim
210592	Lagoa do Mato/MA	nao	sim	nao	nao	nao	sim	nao	sim	nao	nao	sim	nao	nao	nao
220559	Lagoa do Sítio/PI														
260875	Lagoa Grande/PE														
240650	Lagoa Nova/RN														
291900	Lajedinho/BA	sim	sim	sim	nao	sim	sim	nao	nao	nao	nao	nao	nao	nao	nao
291915	Lapão/BA		sim	sim			sim		sim						sim
291920	Lauro de Freitas/BA	sim	sim	sim	sim	sim	sim	sim	sim	sim	nao	sim	nao	nao	
291930	Lençóis/BA	nao	sim	sim	nao	nao	sim	nao	nao	nao	nao	nao	nao	nao	nao
291940	Licínio de Almeida/BA	sim	sim	sim		sim	sim	nao	sim	nao	nao	sim	nao		
250850	Livramento/PB	nao	sim	sim	nao	sim	sim	sim	sim	nao	nao	nao	nao	nao	nao
291950	Livramento de Nossa Senhora/BA	sim	sim	sim	nao	sim	sim	nao	sim	nao	nao	sim	nao	nao	nao
240690	Lucrécia/RN														
291955	Luís Eduardo Magalhães/BA	nao	sim	sim						sim					
240700	Luís Gomes/RN	nao	sim	sim	nao	sim	sim	sim	sim	nao	nao	nao	nao	nao	nao
270430	Maceió/AL					sim	sim			sim					
291990	Macururé/BA	nao	sim	sim	nao	sim	sim	sim	sim	nao	nao	sim	nao	nao	nao
250870	Mãe D Água/PB	sim	sim	sim	nao	nao	sim	sim	sim	nao	nao	sim	nao	nao	sim
292010	Mairi/BA														
270440	Major Isidoro/AL														
220590	Manoel Emídio/PI			sim			sim		sim			sim			
230765	Maracanaú/CE	nao	sim		nao	sim	nao	nao	nao	nao	nao	nao	nao	nao	nao
292060	Maragogipe/BA														
260920	Maraial/PE														
230770	Maranguape/CE	nao	sim	sim	nao	sim	sim	nao	sim	sim	sim	sim	sim	sim	nao
220600	Marcos Parente/PI	nao	sim	sim	nao	nao	sim	nao	nao	nao	nao	nao	nao	nao	nao
240740	Martins/RN	nao	sim	sim	nao	nao	sim	nao	nao	nao	nao	sim	sim	nao	sim
230800	Massapê/CE	sim	sim	sim	nao	sim	sim	nao	sim	nao	nao	nao	nao	nao	nao
292100	Mata de São João/BA	sim	sim	sim	sim	sim	sim	nao	sim	nao	nao	sim	nao	nao	
210663	Matões do Norte/MA	nao	sim	sim	nao	nao	nao	nao	nao	nao	nao	nao	nao	nao	nao
270520	Messias/AL														

TABELA Os01a - INFORMAÇÕES SOBRE OUTROS SERVIÇOS, EXECUTADOS PELA PREFEITURA

ANO DE
REFERÊNCIA
2011

Município		Outros serviços executados pela prefeitura													
		Lavação de vias e praças	Poda de árvores	Limpeza de feiras e mercados	Limpeza de praias	Limpeza de bocas-de-lobo	Pintura de meio fio	Limpeza de lotes vagos	Remoção de animais mortos	Coleta de pneus velhos	Coleta de pilhas e baterias	Coleta de resíduos volumosos	coleta de lâmpada fluorescente	Coleta de resíduos eletrônicos	Outros serviços
Código	Nome/UF														
REGIÃO NORDESTE		Os001	Os040	Os003	Os004	Os005	Os006	Os007	Os008	Os009	Os010	Os011	Os047	Os050	Os043
240760	Messias Targino/RN														
230830	Milagres/CE														
220635	Milton Brandão/PI														
210670	Mirador/MA	sim	sim	sim	nao	sim	sim	sim	sim	nao	nao	sim	nao	nao	nao
260930	Mirandiba/PE														
292145	Mirante/BA	nao	sim	sim	nao	nao	sim	sim	sim	nao	nao	nao	nao	nao	nao
220640	Monsenhor Gil/PI		sim	sim	nao			nao		nao	nao	nao	nao	nao	
230860	Monsenhor Tabosa/CE														
250960	Monte Horebe/PB														
220667	Morro do Chapéu do Piauí/PI														
240800	Mossoró/RN	nao	sim	sim	nao	sim	sim	nao	sim	nao	sim	sim	sim	sim	nao
292190	Mucugê/BA	sim	sim	sim	nao	sim	sim	nao	sim	sim	sim	sim	sim	sim	sim
230910	Mulungu/CE	nao	nao	sim	nao	sim	sim	nao	sim	nao	nao	sim	nao	nao	sim
292220	Muniz Ferreira/BA	nao		nao	nao	nao	nao	nao	nao	nao	nao	nao	nao		nao
292230	Muritiba/BA														
240810	Natal/RN	sim	sim	sim	sim	sim	sim	sim	sim	nao	sim	nao	nao	nao	nao
260950	Nazaré da Mata/PE														
240820	Nísia Floresta/RN														
292265	Nordestina/BA														
280445	Nossa Senhora Aparecida/SE														
220675	Nossa Senhora de Nazaré/PI		sim	sim			sim								
280480	Nossa Senhora do Socorro/SE														
292300	Nova Viçosa/BA														
230945	Ocara/CE														
251040	Olho D ÁGUA/PB														
270570	Olho D ÁGUA das Flores/AL	sim	sim	sim	nao	sim	sim	sim	sim	nao	nao	sim	nao	nao	nao
260960	Olinda/PE	nao	nao	nao	nao	nao	nao	nao	nao	nao	nao	nao	nao	nao	nao
292310	Olindina/BA														
260970	Orobó/PE	nao	sim	sim	nao	sim	sim	nao	sim	nao	nao	nao	nao	nao	nao
270610	Ouro Branco/AL	nao	sim	sim	nao	sim	sim	sim	sim	nao	nao	sim	nao	nao	nao
230970	Pacatuba/CE														
280490	Pacatuba/SE	sim	sim	sim	nao	sim	sim	nao	nao	nao	nao	nao	nao	nao	nao
231025	Paraipaba/CE														

TABELA Os01a - INFORMAÇÕES SOBRE OUTROS SERVIÇOS, EXECUTADOS PELA PREFEITURA

ANO DE
REFERÊNCIA
2011

Município		Outros serviços executados pela prefeitura													
		Lavação de vias e praças	Poda de árvores	Limpeza de feiras e mercados	Limpeza de praias	Limpeza de bocas-de-lobo	Pintura de meio fio	Limpeza de lotes vagos	Remoção de animais mortos	Coleta de pneus velhos	Coleta de pilhas e baterias	Coleta de resíduos volumosos	coleta de lâmpada fluorescente	Coleta de resíduos eletrônicos	Outros serviços
Código	Nome/UF														
REGIÃO NORDESTE		Os001	Os040	Os003	Os004	Os005	Os006	Os007	Os008	Os009	Os010	Os011	Os047	Os050	Os043
231030	Parambu/CE	nao	sim	sim	nao	sim	sim	nao	sim	nao	nao	nao	nao	nao	nao
292360	Paramirim/BA	sim	sim	sim	nao	sim	sim	nao	sim	nao	nao	sim	nao	nao	sim
240890	Parellhas/RN	sim	sim	sim	nao	sim	sim	sim	sim	nao	nao	sim	nao	nao	nao
292380	Paripiranga/BA	sim	sim	sim		sim	sim	sim	sim	nao	nao	nao	nao	nao	
220770	Parnaíba/PI	nao	nao	nao	nao	nao	nao	nao	sim	nao	nao	nao	nao	nao	nao
240325	Parnamirim/RN	sim	sim	sim	sim	sim	sim	sim	sim	nao	nao	nao	nao	nao	nao
251080 Patos/PB															
240940	Pau dos Ferros/RN	sim	sim	sim	nao	sim	sim	nao	sim	sim		sim	nao	nao	nao
220780	Paulistana/PI		sim	sim	nao	sim	sim	nao	sim	nao	nao	nao	nao	nao	
292400	Paulo Afonso/BA	nao	sim	sim	sim	nao	nao	sim	sim	nao	nao	sim	nao	nao	nao
240950	Pedra Grande/RN	nao		sim	sim	nao	sim	sim	sim	nao	nao	nao	nao		nao
251110 Pedra Lavrada/PB															
240960 Pedra Preta/RN															
292420	Pedro Alexandre/BA	sim	sim	sim	nao	sim	sim	nao	sim	nao	nao	sim	nao	nao	nao
240980 Pedro Velho/RN															
231070 Pentecoste/CE															
251140	Picul/PB	nao	sim	sim	nao	nao	sim	sim	sim	sim	nao	nao	nao	nao	nao
251150 Pilar/PB															
241000 Pilões/RN															
251160 Pilões/PB															
292450 Pindaí/BA															
231085 Pindoretama/CE															
210860 Pinheiro/MA															
231090	Piquet Carneiro/CE	nao	nao	nao	nao	nao	nao	nao	nao	nao	nao	nao	nao	nao	sim
251180	Pirpirituba/PB	nao	sim	nao	sim	sim	nao	sim	nao	nao	nao	nao	nao	nao	nao
251207	Poço de José de Moura/PB	sim	sim	sim	nao	sim	sim	sim	sim	nao	nao	nao	nao	nao	sim
280540	Poço Redondo/SE		sim	sim					sim						
251210 Pombal/PB															
241020 Portalegre/RN															
280560	Porto da Folha/SE	sim	sim	sim	nao	sim	sim	nao	sim	nao	nao	nao	nao	nao	nao
241025 Porto do Mangue/RN															
292560	Presidente Dutra/BA	nao	sim	sim	nao	nao	sim	nao	sim	nao	nao	sim	nao	nao	nao
292570 Presidente Jânio Quadros/BA															

TABELA Os01a - INFORMAÇÕES SOBRE OUTROS SERVIÇOS, EXECUTADOS PELA PREFEITURA

ANO DE
REFERÊNCIA
2011

Município		Outros serviços executados pela prefeitura													
		Lavação de vias e praças	Poda de árvores	Limpeza de feiras e mercados	Limpeza de praias	Limpeza de bocas-de-lobo	Pintura de meio fio	Limpeza de lotes vagos	Remoção de animais mortos	Coleta de pneus velhos	Coleta de pilhas e baterias	Coleta de resíduos volumosos	coleta de lâmpada fluorescente	Coleta de resíduos eletrônicos	Outros serviços
Código	Nome/UF														
REGIÃO NORDESTE		Os001	Os040	Os003	Os004	Os005	Os006	Os007	Os008	Os009	Os010	Os011	Os047	Os050	Os043
292575	Presidente Tancredo Neves/BA	sim	sim	sim	nao	sim	sim	nao	sim	sim	nao	sim	sim	sim	nao
261140	Primavera/PE	sim	sim	sim	nao	sim	sim	nao	sim	nao	nao	sim	nao	nao	nao
220865 Queimada Nova/PI															
292590 Quijingue/BA															
251260	Quixabá/PB	nao	nao	nao	nao										
292593	Quixabeira/BA	nao	sim	sim	nao	nao	sim	nao	sim	sim	nao	sim	nao	nao	nao
241060 Rafael Godeiro/RN															
261160	Recife/PE	nao	sim	nao	nao		nao	nao	sim	sim	nao	sim	nao	nao	sim
241070 Riacho da Cruz/RN															
241080 Riacho de Santana/RN															
280600	Ribeirópolis/SE	nao	sim	sim	nao	sim	sim	nao	sim	nao	nao	sim	nao	nao	sim
292690	Rio do Pires/BA	sim	sim	sim	nao	nao	sim	sim	sim	sim	sim	sim	sim	sim	nao
261190	Rio Formoso/PE	sim	sim	sim	sim	sim	nao	sim	nao	nao	nao	nao	nao	nao	nao
270770	Rio Largo/AL	sim	sim	sim		sim	sim			sim					nao
292700 Rio Real/BA															
251290	Rio Tinto/PB	nao	sim	sim	sim	sim	sim	sim	sim	nao	nao	nao	nao	nao	nao
292710	Rodelas/BA	sim	sim	sim	nao	sim	sim	nao	sim	nao	nao	sim	nao	nao	nao
241110 Ruy Barbosa/RN															
292740	Salvador/BA	nao	nao	nao	nao	nao	nao	nao	nao	nao	nao	nao	nao	nao	nao
292750	Santa Bárbara/BA	sim	sim	sim	nao	sim	sim		sim	nao					
240933 Santa Maria/RN															
292810	Santa Maria da Vitória/BA	sim	sim	sim	sim	sim	sim	sim	sim	sim	nao	sim	nao	nao	nao
270800 Santana do Ipanema/AL															
241140 Santana do Matos/RN															
241142 Santana do Seridó/RN															
251370	Santa Rita/PB	nao	sim	sim	nao	sim	sim	sim	sim	sim	nao	sim	nao	nao	nao
292840	Santa Rita de Cássia/BA	nao	sim	sim	nao	sim	sim	nao	sim	nao	nao	sim	nao	nao	nao
292880	Santo Estêvão/BA	nao	nao	nao	nao	nao	nao	nao	nao	nao	nao	nao	nao	nao	nao
241170 São Bento do Trairi/RN															
261310 São Caitano/PE															
292890 São Desidério/BA															
220960 São Félix do Piauí/PI															
251398 São Francisco/PB															

TABELA Os01a - INFORMAÇÕES SOBRE OUTROS SERVIÇOS, EXECUTADOS PELA PREFEITURA

ANO DE
REFERÊNCIA
2011

Município		Outros serviços executados pela prefeitura													
		Lavação de vias e praças	Poda de árvores	Limpeza de feiras e mercados	Limpeza de praias	Limpeza de bocas-de-lobo	Pintura de meio fio	Limpeza de lotes vagos	Remoção de animais mortos	Coleta de pneus velhos	Coleta de pilhas e baterias	Coleta de resíduos volumosos	coleta de lâmpada fluorescente	Coleta de resíduos eletrônicos	Outros serviços
Código	Nome/UF														
REGIÃO NORDESTE		Os001	Os040	Os003	Os004	Os005	Os006	Os007	Os008	Os009	Os010	Os011	Os047	Os050	Os043
220965	São Francisco de Assis do Piauí/PI														
292920	São Francisco do Conde/BA	nao	sim	nao	nao	nao	nao	nao	nao	sim	nao	nao	nao	nao	nao
241190	São Francisco do Oeste/RN														
292925	São Gabriel/BA														
241200	São Gonçalo do Amarante/RN	sim	sim	nao	nao	sim	nao	sim	sim	nao	nao	nao	nao	nao	nao
220985	São João da Canabrava/PI														
220995	São João da Varjota/PI	nao	sim	sim	nao	sim	nao	nao	sim	nao	nao	nao	nao	nao	nao
250070	São João do Rio do Peixe/PB														
241210	São João do Sabugi/RN														
211107	São João do Soter/MA		sim	sim			sim		sim			sim			
241220	São José de Mipibu/RN														
211120	São José de Ribamar/MA	nao	nao	nao	nao	nao	nao	nao	nao	nao	nao	nao	nao	nao	nao
251465	São José do Brejo do Cruz/PB	sim	sim	sim	nao	sim	sim	sim	sim	nao	nao	sim	nao	nao	nao
221005	São José do Divino/PI	nao	sim	nao	nao	nao	nao	nao	nao	nao	nao	nao	nao	nao	nao
221020	São José do Piauí/PI														
241240	São José do Seridó/RN														
221030	São Julião/PI														
261370	São Lourenço da Mata/PE	sim	nao				nao		nao			nao			nao
211130	São Luís/MA	nao	sim	nao	nao	nao	nao	nao	nao	nao	nao	nao	nao	nao	
251490	São Mamede/PB	nao	sim	sim	nao	sim	sim	sim	sim	sim	nao	sim	nao	nao	nao
292940	São Miguel das Matas/BA	sim	sim	sim	nao	sim	sim	nao	sim	nao	nao	sim	nao	nao	nao
241255	São Miguel do Gostoso/RN														
270860	São Miguel dos Campos/AL	nao	sim	sim	nao	sim	sim	sim	sim	nao	nao	nao	nao	nao	nao
241260	São Paulo do Potengi/RN														
241270	São Pedro/RN														
221050	São Pedro do Piauí/PI	nao	sim	sim	nao	nao	sim	nao	sim	nao	nao	sim	nao	nao	sim
211160	São Raimundo das Mangabeiras/MA														
292990	Seabra/BA														
241320	Senador Georgino Avelino/RN														
293010	Senhor do Bonfim/BA														
241330	Serra de São Bento/RN														
293040	Serra Preta/BA	nao	sim	sim	nao	nao	sim	nao	nao	nao	nao	nao	nao	nao	nao
241350	Serrinha/RN	sim	sim	nao	nao	sim	sim	nao	sim	nao	nao	sim	nao	nao	nao

TABELA Os01a - INFORMAÇÕES SOBRE OUTROS SERVIÇOS, EXECUTADOS PELA PREFEITURA

ANO DE
REFERÊNCIA
2011

Município		Outros serviços executados pela prefeitura													
		Lavação de vias e praças	Poda de árvores	Limpeza de feiras e mercados	Limpeza de praias	Limpeza de bocas-de-lobo	Pintura de meio fio	Limpeza de lotes vagos	Remoção de animais mortos	Coleta de pneus velhos	Coleta de pilhas e baterias	Coleta de resíduos volumosos	coleta de lâmpada fluorescente	Coleta de resíduos eletrônicos	Outros serviços
Código	Nome/UF														
REGIÃO NORDESTE		Os001	Os040	Os003	Os004	Os005	Os006	Os007	Os008	Os009	Os010	Os011	Os047	Os050	Os043
293050	Serrinha/BA														
293060	Serrolândia/BA	nao	sim	sim	nao	nao	sim	nao	sim	nao	nao	sim	nao	nao	nao
261410	Sertânia/PE	nao	sim	sim	nao	sim	sim	nao	sim	nao	nao	sim	nao	nao	nao
241370	Sítio Novo/RN														
231290	Sobral/CE	nao	nao	sim	nao	nao	nao	nao	sim	nao	nao	sim	nao	nao	nao
251620	Sousa/PB	sim	sim	sim	nao	nao	sim	sim	sim	nao	nao	sim	nao	nao	
293080	Souto Soares/BA														
241380	Taboleiro Grande/RN														
241390	Taipu/RN														
293130	Tapiramutá/BA														
270910	Taquarana/AL														
261500	Taquaritinga do Norte/PE	sim	sim	sim		sim	sim		sim			sim			
251670	Teixeira/PB														
293135	Teixeira de Freitas/BA														
293150	Teofilândia/BA		sim	sim		sim	sim								
221100	Teresina/PI														
241105	Tibau/RN														
241420	Tibau do Sul/RN														
241430	Timbaúba dos Batistas/RN														
211220	Timon/MA	nao	sim	sim	nao	sim	sim	nao	sim	nao	nao	nao	nao	nao	
241440	Touros/RN														
231350	Trairi/CE														
293250	Una/BA														
241460	Upanema/RN														
293280	Utinga/BA	nao	sim	sim	nao	nao	sim	sim	sim	sim	nao	sim	nao	nao	
231395	Varjota/CE														
241470	Várzea/RN	sim	sim	sim	nao	nao	sim	nao	sim	nao	nao	nao	nao	nao	nao
251710	Várzea/PB	sim	sim	sim	nao	sim	sim	sim	sim	sim	sim	sim	sim	sim	
293317	Varzedo/BA	nao	sim	sim	nao	sim	sim	sim	sim	nao	nao	sim	nao	nao	nao
241475	Venha-Ver/RN	nao	sim	nao	nao	nao	sim	nao	sim	nao	nao	sim	nao	nao	nao
241480	Vera Cruz/RN	nao	sim	sim	nao	nao	sim	sim	sim	nao	nao	nao	nao	nao	nao
293320	Vera Cruz/BA	sim	sim	sim	sim	sim	sim	sim	sim	sim	sim	sim	sim	sim	sim
261610	Verdejante/PE														

TABELA Os01a - INFORMAÇÕES SOBRE OUTROS SERVIÇOS, EXECUTADOS PELA PREFEITURA

ANO DE
REFERÊNCIA
2011

Município		Outros serviços executados pela prefeitura													
		Lavação de vias e praças	Poda de árvores	Limpeza de feiras e mercados	Limpeza de praias	Limpeza de bocas-de-lobo	Pintura de meio fio	Limpeza de lotes vagos	Remoção de animais mortos	Coleta de pneus velhos	Coleta de pilhas e baterias	Coleta de resíduos volumosos	coleta de lâmpada fluorescente	Coleta de resíduos eletrônicos	Outros serviços
Código	Nome/UF														
REGIÃO NORDESTE		Os001	Os040	Os003	Os004	Os005	Os006	Os007	Os008	Os009	Os010	Os011	Os047	Os050	Os043
261620	Vertentes/PE														
261630	Vicência/PE														
241490	Viçosa/RN														
270940	Viçosa/AL														
251720	Vieirópolis/PB														
241500	Vila Flor/RN														
293330	Vitória da Conquista/BA	sim	sim	sim		sim	sim	sim	sim	sim	nao	nao	nao	nao	
261640	Vitória de Santo Antão/PE														
211300	Vitorino Freire/MA	sim	sim	sim	nao	nao	sim	nao	sim	nao	nao	sim	nao	nao	nao
221170	Wall Ferraz/PI														

TABELA Os01b
INFORMAÇÕES SOBRE OUTROS SERVIÇOS, EXECUTADOS POR EMPRESAS
CONTRATADAS

TABELA Os01b - INFORMAÇÕES SOBRE OUTROS SERVIÇOS, EXECUTADOS POR EMPRESAS CONTRATADAS

ANO DE REFERÊNCIA
2011

Município		Outros serviços executados por empresas contratadas													
Código	Nome/UF	Lavação de vias e praças	Poda de árvores	Limpeza de feiras e mercados	Limpeza de praias	Limpeza de bocas-de-lobo	Pintura de meio fio	Limpeza de lotes vagos	Remoção de animais mortos	Coleta de pneus velhos	Coleta de pilhas e baterias	Coleta de resíduos volumosos	coleta de lâmpada fluorescente	Coleta de resíduos eletrônicos	Outros serviços
REGIÃO NORDESTE		Os012	Os041	Os014	Os015	Os016	Os017	Os018	Os019	Os020	Os021	Os022	Os048	Os051	Os044
290020	Abaré/BA														
220005	Acauã/PI	nao	nao	nao	nao	nao	nao	nao	nao	nao	nao	nao	nao	nao	nao
230030	Acopiara/CE														
290035	Adestina/BA														
260030	Agrestina/PE	nao	nao	nao	nao	nao	nao	nao	nao	nao	nao	nao	nao	nao	nao
250010	Água Branca/PB	nao	nao	nao	nao	nao	nao	nao	nao	nao	nao	nao	nao	nao	nao
290040	Água Fria/BA														
240040	Água Nova/RN														
220025	Alagoinha do Piauí/PI														
290070	Alagoinhas/BA		sim	sim		sim	sim	sim	sim	sim	sim	sim	sim	sim	
210020	Alcântara/MA	nao	nao	nao	nao	nao	nao	nao	sim	nao	nao	nao	nao	nao	nao
250053	Alcantil/PB														
240060	Almino Afonso/RN														
230060	Altaneira/CE	nao	nao	nao	nao	nao	nao	nao	nao	nao	nao	sim	nao	nao	nao
220045	Alvorada do Gurguéia/PI	nao	sim	sim	nao	nao	sim	sim	sim	nao	nao	sim	nao	nao	nao
290100	Amargosa/BA														
290110	Amélia Rodrigues/BA														
290135	Andorinha/BA														
240080	Angicos/RN														
290170	Antônio Cardoso/BA														
240090	Antônio Martins/RN	sim	sim	sim	sim	sim	sim	sim	sim	sim	sim	sim	sim	sim	sim
250077	Aparecida/PB														
280030	Aracaju/SE	sim	sim	sim	sim	sim	sim	sim	sim	nao	nao	sim	nao	nao	
290220	Aramari/BA														
270030	Arapiraca/AL	nao	nao	nao	nao	nao	nao	nao	nao	nao	nao	nao	nao	nao	
250100	Araruna/PB	nao	nao	nao	nao	nao	nao	nao	nao	nao	nao	nao	nao	nao	nao
230140	Aratuba/CE	nao	nao	nao	nao	sim	sim	nao	nao	nao	nao	nao	nao	nao	nao
280040	Araúá/SE														
240110	Areia Branca/RN														
240120	Arês/RN		sim	sim		sim		sim	sim	sim	sim	nao	sim	nao	nao
250135	Assunção/PB														
220105	Assunção do Piauí/PI	nao	sim	nao	nao	sim	nao	nao	nao	nao	nao	nao	nao	nao	
240130	Augusto Severo/RN														

TABELA Os01b - INFORMAÇÕES SOBRE OUTROS SERVIÇOS, EXECUTADOS POR EMPRESAS CONTRATADAS

ANO DE
REFERÊNCIA
2011

Município		Outros serviços executados por empresas contratadas													
Código	Nome/UF	Lavação de vias e praças	Poda de árvores	Limpeza de feiras e mercados	Limpeza de praias	Limpeza de bocas-de-lobo	Pintura de meio fio	Limpeza de lotes vagos	Remoção de animais mortos	Coleta de pneus velhos	Coleta de pilhas e baterias	Coleta de resíduos volumosos	coleta de lâmpada fluorescente	Coleta de resíduos eletronicos	Outros serviços
REGIÃO NORDESTE		Os012	Os041	Os014	Os015	Os016	Os017	Os018	Os019	Os020	Os021	Os022	Os048	Os051	Os044
230170	Aurora/CE	sim	sim	sim	nao	sim	sim	sim	sim	nao	nao	nao	nao	nao	sim
290260	Baixa Grande/BA	nao	sim	sim	nao	sim	sim	nao	nao	nao	nao	sim	nao	nao	nao
220115 Baixa Grande do Ribeiro/PI															
290265	Banzaê/BA		sim	sim		sim	sim		sim						
240145 Baraúna/RN															
250153 Baraúna/PB															
290270	Barra/BA		sim				sim								
220117 Barra D Alcântara/PI															
290290 Barra do Choça/BA							sim								
230195	Barreira/CE	nao	nao	nao	nao	nao	nao	nao	nao	nao	nao	nao	nao	nao	nao
290327 Barrocas/BA															
230205	Barroquinha/CE	nao	sim	sim	sim	nao	sim	nao	sim	nao	nao	nao	nao	nao	nao
220155 Bela Vista do Piauí/PI															
240160 Bento Fernandes/RN															
260180 Betânia/PE															
230240	Boa Viagem/CE	nao	nao	nao	nao	nao	nao	nao	nao	nao	nao	nao	nao	nao	
270100	Boca da Mata/AL	nao	nao	nao	nao	nao	nao	nao	nao	nao	nao	nao	nao	nao	
240165 Bodó/RN															
240170 Bom Jesus/RN															
290395	Bom Jesus da Serra/BA	nao	nao	sim	nao	nao	sim	nao	nao	nao	nao	nao	nao	nao	nao
290400 Boninal/BA															
280067	Boquim/SE	sim	nao	sim	nao	sim	sim	sim	sim	nao	nao	sim	nao	nao	nao
260250 Brejinho/PE															
260260	Brejo da Madre de Deus/PE		sim				sim								
230250	Brejo Santo/CE	nao	nao	nao	nao	nao	nao	nao	nao	nao	nao	nao	nao	nao	nao
290450	Brotas de Macaúbas/BA	nao	nao	nao	nao	nao	sim	nao	nao	nao	nao	nao	nao	nao	nao
290460	Brumado/BA	sim	sim	sim	sim	sim	sim	sim	sim	sim	sim	sim	sim	sim	sim
210230 Buriti Bravo/MA															
260290	Cabo de Santo Agostinho/PE	sim	sim	sim	sim	nao	sim	nao	sim	nao	nao	sim	nao	nao	
290515 Caetanós/BA															
290520	Caetité/BA	nao	nao	nao	nao	nao	nao		nao	nao	nao	nao	nao	nao	
240185 Caiçara do Norte/RN															
240200	Caicó/RN	nao	nao	nao	nao	nao	nao	nao	nao		nao	nao	nao	nao	

TABELA Os01b - INFORMAÇÕES SOBRE OUTROS SERVIÇOS, EXECUTADOS POR EMPRESAS CONTRATADAS

ANO DE
REFERÊNCIA
2011

Município		Outros serviços executados por empresas contratadas													
		Lavação de vias e praças	Poda de árvores	Limpeza de feiras e mercados	Limpeza de praias	Limpeza de bocas-de-lobo	Pintura de meio fio	Limpeza de lotes vagos	Remoção de animais mortos	Coleta de pneus velhos	Coleta de pilhas e baterias	Coleta de resíduos volumosos	coleta de lâmpada fluorescente	Coleta de resíduos eletrônicos	Outros serviços
Código	Nome/UF														
REGIÃO NORDESTE		Os012	Os041	Os014	Os015	Os016	Os017	Os018	Os019	Os020	Os021	Os022	Os048	Os051	Os044
250370	Cajazeiras/PB	nao	nao	nao	nao	nao	nao	nao							
220207	Cajazeiras do Piauí/PI														
220209	Caldeirão Grande do Piauí/PI														
290560	Camacan/BA														
290570	Camaçari/BA	nao	nao	sim	sim	sim	sim	nao	sim	nao	nao	nao	nao	nao	nao
260350	Camocim de São Félix/PE														
250400	Campina Grande/PB	nao	nao	nao	nao	nao	nao	sim	nao	nao	nao	nao	nao	nao	nao
270140	Campo Alegre/AL	nao	sim	nao	nao	nao	nao	nao	nao	nao	nao	nao	nao	nao	nao
290600	Campo Formoso/BA	nao		sim	nao	sim	sim	nao	sim	nao	nao	nao	nao	nao	
220220	Campo Maior/PI														
290650	Candeias/BA	sim	nao	sim	nao	nao	nao	nao	nao	sim	nao	sim	nao	nao	nao
290660	Candiba/BA	nao	nao	nao	nao	nao	nao	nao	nao	nao	nao	nao	nao	nao	
240220	Canguaretama/RN														
280120	Canindé de São Francisco/SE														
270170	Capela/AL	nao	nao	nao	nao	nao	nao	nao	nao	nao	nao	nao	nao	nao	nao
290687	Capim Grosso/BA	nao					sim	sim							
240230	Caraúbas/RN														
290690	Caravelas/BA														
290700	Cardeal da Silva/BA														
290710	Carinhanha/BA		sim	sim	sim					sim	nao	nao	sim	nao	nao
230310	Cariré/CE														
230320	Caririaçu/CE	nao	sim	sim	nao	sim	sim	sim	sim	nao	nao	sim	nao	nao	nao
230330	Cariús/CE		sim					sim							
240240	Carnaúba dos Dantas/RN														
230340	Carnaubal/CE														
220260	Castelo do Piauí/PI														
290730	Castro Alves/BA														
290750	Catu/BA	nao	nao	sim	nao	nao	sim	nao	sim	nao	nao	sim	nao	nao	nao
250435	Caturité/PB														
230370	Caucaia/CE														
210300	Caxias/MA	nao	nao	nao	nao	nao	nao	nao	nao	nao	nao	nao	nao	nao	nao
260430	Cedro/PE														
240270	Cerro Corá/RN														

TABELA Os01b - INFORMAÇÕES SOBRE OUTROS SERVIÇOS, EXECUTADOS POR EMPRESAS CONTRATADAS

ANO DE
REFERÊNCIA
2011

Município		Outros serviços executados por empresas contratadas													
		Lavação de vias e praças	Poda de árvores	Limpeza de feiras e mercados	Limpeza de praias	Limpeza de bocas-de-lobo	Pintura de meio fio	Limpeza de lotes vagos	Remoção de animais mortos	Coleta de pneus velhos	Coleta de pilhas e baterias	Coleta de resíduos volumosos	coleta de lâmpada fluorescente	Coleta de resíduos eletronicos	Outros serviços
Código	Nome/UF														
REGIÃO NORDESTE		Os012	Os041	Os014	Os015	Os016	Os017	Os018	Os019	Os020	Os021	Os022	Os048	Os051	Os044
290770	Chorrochó/BA	nao	nao	nao	nao	nao	nao	nao	nao	nao	nao	nao	nao	nao	nao
290790	Cipó/BA														
290800	Coaraci/BA														
210330	Codó/MA		sim	sim		sim	sim	sim	sim			sim			
250460	Conde/PB														
250470	Congo/PB	nao	nao	nao	nao	nao	nao	nao	nao	nao	nao	nao		nao	nao
240280	Coronel Ezequiel/RN														
240290	Coronel João Pessoa/RN														
290920	Coronel João Sá/BA	nao	nao	nao	nao	nao	nao	nao	nao	nao	nao	nao	nao	nao	nao
260480	Cortês/PE		nao												
290940	Cotegipe/BA	nao	nao	nao	nao	nao	nao	nao	nao	nao	nao	nao	nao	nao	nao
230420	Crato/CE														
230423	Croatá/CE	nao	nao	sim	nao	nao	nao	nao	sim	nao	nao	sim	nao	nao	nao
230425	Cruz/CE	nao	sim	nao	nao	nao	nao	nao	nao	nao	nao	nao	nao	nao	nao
240300	Cruzeta/RN	nao	nao	nao	nao	nao	nao	nao	nao	nao	nao	nao	nao	nao	nao
280190	Cumbe/SE														
290990	Curaçá/BA														
240310	Currais Novos/RN														
250530	Curral Velho/PB														
210370	Cururupu/MA	nao	nao	nao	nao	nao	nao	nao	nao	nao	nao	nao	nao	nao	nao
270240	Delmiro Gouveia/AL														
291020	Dom Macedo Costa/BA	nao	nao	nao	nao	nao	nao	nao	nao	nao	nao	nao	nao	nao	nao
240330	Encanto/RN														
250600	Esperança/PB														
240360	Extremoz/RN														
230430	Farias Brito/CE	nao	sim	nao	nao	sim	sim	nao	nao	nao	nao	nao	nao	nao	nao
291075	Fátima/BA	nao	nao	nao	nao	sim	sim	sim	sim	nao	nao	nao	nao	nao	nao
291077	Feira da Mata/BA														
291080	Feira de Santana/BA	sim	nao	sim	nao	nao	sim	nao	sim	sim	nao	sim	nao	nao	nao
240375	Fernando Pedroza/RN														
260550	Ferreiros/PE														
220380	Flores do Piauí/PI														
291100	Floresta Azul/BA														

TABELA Os01b - INFORMAÇÕES SOBRE OUTROS SERVIÇOS, EXECUTADOS POR EMPRESAS CONTRATADAS

ANO DE
REFERÊNCIA
2011

Município		Outros serviços executados por empresas contratadas													
Código	Nome/UF	Lavação de vias e praças	Poda de árvores	Limpeza de feiras e mercados	Limpeza de praias	Limpeza de bocas-de-lobo	Pintura de meio fio	Limpeza de lotes vagos	Remoção de animais mortos	Coleta de pneus velhos	Coleta de pilhas e baterias	Coleta de resíduos volumosos	coleta de lâmpada fluorescente	Coleta de resíduos eletronicos	Outros serviços
REGIÃO NORDESTE		Os012	Os041	Os014	Os015	Os016	Os017	Os018	Os019	Os020	Os021	Os022	Os048	Os051	Os044
230435	Forquilha/CE	nao	nao	nao	nao	nao	nao	nao	nao	nao	nao	sim	nao	nao	
230440	Fortaleza/CE	sim	sim	sim	sim	sim	sim	sim	sim	sim	nao	sim	nao	nao	sim
240390	Francisco Dantas/RN	nao	nao	nao	nao	nao	sim	sim	sim	sim	nao	sim	nao	nao	
220430 Fronteiras/PI															
240400 Frutuoso Gomes/RN															
230460 General Sampaio/CE															
291130	Gentio do Ouro/BA	nao	nao	nao	nao	nao	nao	nao	nao	nao	nao	nao	nao	nao	nao
220440 Gilbués/PI															
260620	Goiana/PE	sim	sim	sim	sim	sim	sim	nao	sim	nao	nao	nao	nao	nao	nao
240420	Goianinha/RN	sim		sim			sim		sim		sim		sim	sim	
291150 Gongogi/BA															
260640 Gravatá/PE															
291185 Heliópolis/BA															
230520 Hidrolândia/CE															
210500 Humberto de Campos/MA															
291240	Ibipeba/BA	nao	sim	sim	nao	nao	sim	nao	sim	nao	nao	sim	nao	nao	nao
230535	Icapuí/CE	nao	sim	sim	sim	sim	sim	sim	sim	nao	nao	sim	nao	nao	sim
230540	Icó/CE	nao	sim	sim	nao	sim	sim	nao	sim	nao	nao	nao	nao	nao	nao
240460 Ielmo Marinho/RN															
270310	Igaci/AL	nao	nao	nao	nao	nao	nao	nao	nao	nao	nao	nao	nao	nao	nao
291340	Igaporã/BA	nao	nao	nao	nao	nao	nao	nao	nao	nao	nao	nao	nao	nao	nao
210530 Imperatriz/MA					sim	sim					sim				
260710	Ingazeira/PE	nao	nao	nao	nao	nao	nao	nao	nao	nao	nao	nao	nao	nao	nao
291400 Ipirá/BA				sim	sim				sim				sim		
240480	Ipueira/RN	nao	nao	nao	nao	nao	nao	nao	nao	nao	nao	nao	nao	nao	nao
291440 Iraquara/BA															
291460	Irecê/BA	sim	nao	sim	nao	nao	sim	nao	sim	sim	sim	sim	nao	sim	
291470	Itaberaba/BA	nao	nao	nao	nao	nao	nao	nao	nao	nao	nao	nao	nao	nao	nao
291480	Itabuna/BA	nao	nao	nao	nao	nao	nao	nao	nao	nao	sim	nao	sim	sim	nao
291490	Itacaré/BA	sim	nao	nao	sim	sim	nao	nao	sim	nao	nao	sim	nao	nao	
291510 Itagi/BA															
230620 Itaíçaba/CE															
230625 Itaitinga/CE															

TABELA Os01b - INFORMAÇÕES SOBRE OUTROS SERVIÇOS, EXECUTADOS POR EMPRESAS CONTRATADAS

ANO DE
REFERÊNCIA
2011

Município		Outros serviços executados por empresas contratadas													
		Lavação de vias e praças	Poda de árvores	Limpeza de feiras e mercados	Limpeza de praias	Limpeza de bocas-de-lobo	Pintura de meio fio	Limpeza de lotes vagos	Remoção de animais mortos	Coleta de pneus velhos	Coleta de pilhas e baterias	Coleta de resíduos volumosos	coleta de lâmpada fluorescente	Coleta de resíduos eletrônicos	Outros serviços
Código	Nome/UF														
REGIÃO NORDESTE		Os012	Os041	Os014	Os015	Os016	Os017	Os018	Os019	Os020	Os021	Os022	Os048	Os051	Os044
240485 Itajá/RN															
260765 Itambé/PE															
210540	Itapecuru Mirim/MA	sim	nao	sim	nao	nao	nao	nao	nao	sim	nao	sim	nao	nao	nao
291640	Itapetinga/BA	nao	nao	nao	nao	nao	nao	nao	nao	nao	nao	nao	nao	nao	nao
291650 Itapicuru/BA															
230640	Itapipoca/CE	sim	nao	sim	sim	sim	sim	nao	sim	nao	nao	sim	nao	nao	nao
260775 Itapissuma/PE															
280320	Itaporanga d Ajuda/SE	sim	nao	sim	sim	nao	nao	sim	nao	nao	nao	sim	nao	nao	
291680 Itarantim/BA															
210542 Itinga do Maranhão/MA															
291690 Itiruçu/BA															
260790	Jaboatão dos Guararapes/PE	sim	sim	sim	sim	sim	sim	nao	sim	nao	nao	sim	nao	nao	sim
240500 Jaçaná/RN															
291740	Jacaraci/BA	nao	nao	nao	nao	nao	nao	nao	nao	nao	nao	nao	nao	nao	nao
291750	Jacobina/BA	nao	nao	sim	nao	nao	nao	nao	nao	nao	nao		nao	nao	nao
270350 Jacuípe/AL															
291760	Jaguaquara/BA	nao	nao	nao	nao	nao	nao	nao	nao	nao	nao	nao	nao	nao	nao
291790 Jandaíra/BA															
240540 Japi/RN															
240560 Jardim de Piranhas/RN															
210545 Jatobá/MA															
260805	Jatobá/PE	nao	nao	sim	nao	nao	nao	nao	sim	sim	nao	nao	nao	nao	nao
291810	Jeremoabo/BA	nao	nao	nao	nao	nao	nao	nao	nao	nao	nao	nao	nao	nao	nao
291830	Jitaúna/BA	nao	nao	nao	nao	nao	nao	nao	nao	nao	nao	nao	nao	nao	nao
240580 João Câmara/RN															
250750 João Pessoa/PB															
220545 Joca Marques/PI															
240600 José da Penha/RN															
230730 Juazeiro do Norte/CE															
210565 Junco do Maranhão/MA															
250790	Juripiranga/PB	nao	nao	sim	nao	nao	nao	nao	nao	nao	nao	nao	nao	nao	nao
291860 Jussiape/BA															
291870 Lafaiete Coutinho/BA															

TABELA Os01b - INFORMAÇÕES SOBRE OUTROS SERVIÇOS, EXECUTADOS POR EMPRESAS CONTRATADAS

ANO DE
REFERÊNCIA
2011

Município		Outros serviços executados por empresas contratadas													
		Lavação de vias e praças	Poda de árvores	Limpeza de feiras e mercados	Limpeza de praias	Limpeza de bocas-de-lobo	Pintura de meio fio	Limpeza de lotes vagos	Remoção de animais mortos	Coleta de pneus velhos	Coleta de pilhas e baterias	Coleta de resíduos volumosos	coleta de lâmpada fluorescente	Coleta de resíduos eletrônicos	Outros serviços
Código	Nome/UF														
REGIÃO NORDESTE		Os012	Os041	Os014	Os015	Os016	Os017	Os018	Os019	Os020	Os021	Os022	Os048	Os051	Os044
280350	Lagarto/SE														
240620	Lagoa d Anta/RN	nao	nao	nao	nao	nao	nao	nao	nao	nao	nao	nao	nao	nao	nao
240630	Lagoa de Pedras/RN	nao	nao	sim	nao	nao	nao	nao	nao	nao	nao	nao	nao	nao	nao
210592	Lagoa do Mato/MA														
220559	Lagoa do Sítio/PI														
260875	Lagoa Grande/PE														
240650	Lagoa Nova/RN														
291900	Lajedinho/BA														
291915	Lapão/BA														
291920	Lauro de Freitas/BA														
291930	Lençóis/BA	nao	nao	nao	nao	nao	nao	nao	nao	nao	nao	nao	nao	nao	nao
291940	Licínio de Almeida/BA		sim				sim								
250850	Livramento/PB	nao	nao	nao	nao	nao	nao	nao	nao	nao	nao	nao	nao	nao	nao
291950	Livramento de Nossa Senhora/BA	nao	nao	nao	nao	nao	nao	nao	nao	nao	nao	nao	nao	nao	nao
240690	Lucrécia/RN														
291955	Luis Eduardo Magalhães/BA		sim	sim											
240700	Luís Gomes/RN	nao	nao	nao	nao	nao	nao	nao	nao	nao	nao	nao	nao	nao	nao
270430	Maceió/AL		sim	sim	sim		sim		sim						
291990	Macururé/BA	nao	nao	nao	nao	nao	nao	nao	nao	nao	nao	nao	nao	nao	nao
250870	Mãe D Água/PB	nao	nao	nao	nao	nao	nao	nao	nao	nao	nao	nao	nao	nao	nao
292010	Mairi/BA														
270440	Major Isidoro/AL														
220590	Manoel Emidio/PI														
230765	Maracanaú/CE	nao	nao		nao	nao	sim	nao	sim	sim	nao	sim	nao	nao	sim
292060	Maragogipe/BA														
260920	Maraial/PE														
230770	Maranguape/CE	nao	nao	nao	nao	nao	nao	nao	nao	nao	nao	nao	nao	nao	nao
220600	Marcos Parente/PI														
240740	Martins/RN														
230800	Massapê/CE	nao	nao	nao	nao	nao	nao	nao	nao	nao	nao	nao	nao	nao	nao
292100	Mata de São João/BA									nao					
210663	Matões do Norte/MA	nao	nao	nao	nao	sim	sim	sim	sim	sim	nao	sim	nao	nao	nao
270520	Messias/AL														

TABELA Os01b - INFORMAÇÕES SOBRE OUTROS SERVIÇOS, EXECUTADOS POR EMPRESAS CONTRATADAS

ANO DE
REFERÊNCIA
2011

Município		Outros serviços executados por empresas contratadas													
		Lavação de vias e praças	Poda de árvores	Limpeza de feiras e mercados	Limpeza de praias	Limpeza de bocas-de-lobo	Pintura de meio fio	Limpeza de lotes vagos	Remoção de animais mortos	Coleta de pneus velhos	Coleta de pilhas e baterias	Coleta de resíduos volumosos	coleta de lâmpada fluorescente	Coleta de resíduos eletrônicos	Outros serviços
Código	Nome/UF														
REGIÃO NORDESTE		Os012	Os041	Os014	Os015	Os016	Os017	Os018	Os019	Os020	Os021	Os022	Os048	Os051	Os044
240760	Messias Targino/RN														
230830	Milagres/CE														
220635	Milton Brandão/PI														
210670	Mirador/MA														
260930	Mirandiba/PE														
292145	Mirante/BA														
220640	Monsenhor Gil/PI														
230860	Monsenhor Tabosa/CE														
250960	Monte Horebe/PB														
220667	Morro do Chapéu do Piauí/PI														
240800	Mossoró/RN	nao	sim	sim	nao	sim	sim	nao	sim	nao	sim	sim	sim	sim	nao
292190	Mucugê/BA														
230910	Mulungu/CE	nao	nao	nao	nao	nao	nao	nao	nao	nao	nao	nao	nao	nao	nao
292220	Muniz Ferreira/BA	nao	sim	nao	nao	nao	sim	nao	nao	nao	nao	nao	nao	nao	nao
292230	Muritiba/BA														
240810	Natal/RN	sim	sim	nao	sim	sim	sim	sim	nao	nao	sim	nao	nao	nao	nao
260950	Nazaré da Mata/PE														
240820	Nísia Floresta/RN														
292265	Nordestina/BA														
280445	Nossa Senhora Aparecida/SE														
220675	Nossa Senhora de Nazaré/PI														
280480	Nossa Senhora do Socorro/SE														
292300	Nova Viçosa/BA		sim		sim	sim	sim			sim					
230945	Ocara/CE														
251040	Olho D ÁGUA/PB														
270570	Olho D ÁGUA das Flores/AL		nao												
260960	Olinda/PE	sim	sim	sim	sim	nao	sim	nao	sim	nao	nao	sim	nao	nao	sim
292310	Olindina/BA														
260970	Orobó/PE														
270610	Ouro Branco/AL	nao	nao	nao	nao	nao	nao	nao	nao	nao	nao	nao	nao	nao	nao
230970	Pacatuba/CE														
280490	Pacatuba/SE														
231025	Paraipaba/CE														

TABELA Os01b - INFORMAÇÕES SOBRE OUTROS SERVIÇOS, EXECUTADOS POR EMPRESAS CONTRATADAS

ANO DE
REFERÊNCIA
2011

Município		Outros serviços executados por empresas contratadas													
		Lavação de vias e praças	Poda de árvores	Limpeza de feiras e mercados	Limpeza de praias	Limpeza de bocas-de-lobo	Pintura de meio fio	Limpeza de lotes vagos	Remoção de animais mortos	Coleta de pneus velhos	Coleta de pilhas e baterias	Coleta de resíduos volumosos	coleta de lâmpada fluorescente	Coleta de resíduos eletrônicos	Outros serviços
Código	Nome/UF														
REGIÃO NORDESTE		Os012	Os041	Os014	Os015	Os016	Os017	Os018	Os019	Os020	Os021	Os022	Os048	Os051	Os044
231030	Parambu/CE	nao	nao	sim	nao	nao	nao	nao	nao	nao	nao	nao	nao	nao	nao
292360	Paramirim/BA	nao	nao	nao	nao	nao	nao	nao	nao	nao	nao	nao	nao	nao	nao
240890	Parellhas/RN	nao	nao	nao	nao	nao	nao	nao	nao	nao	nao	nao	nao	nao	nao
292380 Paripiranga/BA															
220770	Parnaiba/PI	nao	nao	sim	nao	sim	sim	nao	nao	nao	nao	nao	nao	nao	nao
240325	Parnamirim/RN	sim	nao	sim	sim	sim	sim	nao	nao	nao	nao	nao	nao	nao	nao
251080 Patos/PB															
240940 Pau dos Ferros/RN															
220780 Paulistana/PI															
292400	Paulo Afonso/BA	sim	sim	sim	sim	nao	nao	sim	sim	nao	nao	sim	nao	nao	nao
240950	Pedra Grande/RN	nao	sim	nao	nao	nao	nao	sim	nao	nao	nao	nao	nao	nao	nao
251110 Pedra Lavrada/PB															
240960 Pedra Preta/RN															
292420 Pedro Alexandre/BA															
240980 Pedro Velho/RN															
231070 Pentecoste/CE															
251140	Picui/PB	nao	nao	nao	nao	nao	nao	nao	nao	nao	nao	nao	nao	nao	nao
251150 Pilar/PB															
241000 Pilões/RN															
251160 Pilões/PB															
292450 Pindaí/BA															
231085 Pindoretama/CE															
210860 Pinheiro/MA															
231090	Piquet Carneiro/CE	nao	nao	sim	nao	sim	sim	sim	sim	sim	nao	sim	nao	nao	sim
251180 Pirpirituba/PB															
251207	Poço de José de Moura/PB	nao	nao	nao	nao	nao	nao	nao	nao	nao	nao	nao	nao	nao	nao
280540 Poço Redondo/SE															
251210 Pombal/PB															
241020 Portalegre/RN															
280560	Porto da Folha/SE	nao	nao	nao	nao	nao	nao	nao		nao	nao	nao	nao	nao	nao
241025	Porto do Mangue/RN	nao	sim	sim	nao	nao	sim	nao	nao	nao	nao	nao	nao	nao	sim
292560 Presidente Dutra/BA															
292570 Presidente Jânio Quadros/BA															

TABELA Os01b - INFORMAÇÕES SOBRE OUTROS SERVIÇOS, EXECUTADOS POR EMPRESAS CONTRATADAS

ANO DE
REFERÊNCIA
2011

Município		Outros serviços executados por empresas contratadas													
		Lavação de vias e praças	Poda de árvores	Limpeza de feiras e mercados	Limpeza de praias	Limpeza de bocas-de-lobo	Pintura de meio fio	Limpeza de lotes vagos	Remoção de animais mortos	Coleta de pneus velhos	Coleta de pilhas e baterias	Coleta de resíduos volumosos	coleta de lâmpada fluorescente	Coleta de resíduos eletrônicos	Outros serviços
Código	Nome/UF														
REGIÃO NORDESTE		Os012	Os041	Os014	Os015	Os016	Os017	Os018	Os019	Os020	Os021	Os022	Os048	Os051	Os044
292575	Presidente Tancredo Neves/BA														
261140	Primavera/PE														
220865	Queimada Nova/PI														
292590	Quijingue/BA														
251260	Quixabá/PB	nao	nao	nao	nao										
292593	Quixabeira/BA	nao	sim	sim	nao	nao	sim	nao	nao	nao	nao	sim	nao	nao	nao
241060	Rafael Godeiro/RN														
261160	Recife/PE	sim	sim	sim	sim		sim	nao	nao	nao	nao	nao	nao	nao	sim
241070	Riacho da Cruz/RN														
241080	Riacho de Santana/RN														
280600	Ribeirópolis/SE	nao	nao	nao	nao	nao	nao	nao	nao	nao	nao	nao	nao	nao	nao
292690	Rio do Pires/BA	nao	nao	nao	nao	nao	nao	nao	nao	nao	nao	nao	nao	nao	nao
261190	Rio Formoso/PE														
270770	Rio Largo/AL							sim	sim		sim	sim	sim	sim	sim
292700	Rio Real/BA														
251290	Rio Tinto/PB	nao	nao	nao	nao	nao	nao	nao	nao	nao	nao	nao	nao	nao	nao
292710	Rodelas/BA														
241110	Ruy Barbosa/RN														
292740	Salvador/BA	sim	sim	sim	sim	sim	sim	sim	sim	nao	nao	sim	nao	nao	sim
292750	Santa Bárbara/BA	nao	nao	sim	nao	nao	nao		nao	nao					
240933	Santa Maria/RN														
292810	Santa Maria da Vitória/BA	nao	nao	nao	nao	nao	nao	nao	nao	nao	nao	nao	nao	nao	nao
270800	Santana do Ipanema/AL														
241140	Santana do Matos/RN														
241142	Santana do Seridó/RN														
251370	Santa Rita/PB	nao	nao	sim	nao	nao	sim	sim	sim	nao	nao	sim	nao	nao	nao
292840	Santa Rita de Cássia/BA	nao	nao	nao	nao	nao	nao	nao	nao	nao	nao	nao	nao	nao	nao
292880	Santo Estêvão/BA	nao	sim	nao	nao	sim	nao	nao	nao	nao	nao	nao	nao	nao	nao
241170	São Bento do Trairi/RN														
261310	São Caitano/PE														
292890	São Desidério/BA														
220960	São Félix do Piauí/PI														
251398	São Francisco/PB														

TABELA Os01b - INFORMAÇÕES SOBRE OUTROS SERVIÇOS, EXECUTADOS POR EMPRESAS CONTRATADAS

ANO DE REFERÊNCIA
2011

Município		Outros serviços executados por empresas contratadas													
Código	Nome/UF	Lavação de vias e praças	Poda de árvores	Limpeza de feiras e mercados	Limpeza de praias	Limpeza de bocas-de-lobo	Pintura de meio fio	Limpeza de lotes vagos	Remoção de animais mortos	Coleta de pneus velhos	Coleta de pilhas e baterias	Coleta de resíduos volumosos	coleta de lâmpada fluorescente	Coleta de resíduos eletronicos	Outros serviços
REGIÃO NORDESTE		Os012	Os041	Os014	Os015	Os016	Os017	Os018	Os019	Os020	Os021	Os022	Os048	Os051	Os044
220965	São Francisco de Assis do Piauí/PI														
292920	São Francisco do Conde/BA	sim	sim	sim	sim	sim	sim	sim	sim	nao	nao	sim	nao	nao	nao
241190	São Francisco do Oeste/RN														
292925	São Gabriel/BA														
241200	São Gonçalo do Amarante/RN	sim	nao	sim	nao	nao	sim	nao	nao	nao	nao	sim	nao	nao	nao
220985	São João da Canabrava/PI														
220995	São João da Varjota/PI														
250070	São João do Rio do Peixe/PB														
241210	São João do Sabugi/RN														
211107	São João do Soter/MA														
241220	São José de Mipibu/RN														
211120	São José de Ribamar/MA	sim	sim	sim	sim	sim	sim	sim	sim	nao	nao	sim	nao	nao	sim
251465	São José do Brejo do Cruz/PB	nao	nao	nao	nao	nao	nao	nao	nao	nao	nao	nao	nao	nao	nao
221005	São José do Divino/PI														
221020	São José do Piauí/PI														
241240	São José do Seridó/RN														
221030	São Julião/PI														
261370	São Lourenço da Mata/PE	sim	nao				sim		sim			sim			sim
211130	São Luís/MA	sim	nao	sim	sim	sim	sim	sim	sim	sim	nao	sim	nao	nao	
251490	São Mamede/PB	nao	nao	nao	nao	nao	nao	nao	nao	nao	nao	nao	nao	nao	nao
292940	São Miguel das Matas/BA	nao	nao	nao	nao	nao	nao	nao	nao	nao	nao	nao	nao	nao	nao
241255	São Miguel do Gostoso/RN														
270860	São Miguel dos Campos/AL														
241260	São Paulo do Potengi/RN		sim	sim											
241270	São Pedro/RN														
221050	São Pedro do Piauí/PI	nao	nao	nao	nao	nao	nao	nao	nao	nao	nao	nao	nao	nao	nao
211160	São Raimundo das Mangabeiras/MA														
292990	Seabra/BA														
241320	Senador Georgino Avelino/RN														
293010	Senhor do Bonfim/BA														
241330	Serra de São Bento/RN														
293040	Serra Preta/BA	nao	nao	nao	nao	nao	nao	nao	nao	nao	nao	nao	nao	nao	nao
241350	Serrinha/RN	nao	nao	nao	nao	nao	nao	nao	nao	nao	nao	nao	nao	nao	nao

TABELA Os01b - INFORMAÇÕES SOBRE OUTROS SERVIÇOS, EXECUTADOS POR EMPRESAS CONTRATADAS

ANO DE
REFERÊNCIA
2011

Município		Outros serviços executados por empresas contratadas													
Código	Nome/UF	Lavação de vias e praças	Poda de árvores	Limpeza de feiras e mercados	Limpeza de praias	Limpeza de bocas-de-lobo	Pintura de meio fio	Limpeza de lotes vagos	Remoção de animais mortos	Coleta de pneus velhos	Coleta de pilhas e baterias	Coleta de resíduos volumosos	coleta de lâmpada fluorescente	Coleta de resíduos eletrônicos	Outros serviços
REGIÃO NORDESTE		Os012	Os041	Os014	Os015	Os016	Os017	Os018	Os019	Os020	Os021	Os022	Os048	Os051	Os044
293050	Serrinha/BA														
293060	Serrolândia/BA	nao	nao	nao	nao	nao	nao	nao	nao	nao	nao	nao	nao	nao	nao
261410	Sertânia/PE	nao	nao	nao	nao	nao	nao	nao	nao	nao	nao	nao	nao	nao	nao
241370	Sítio Novo/RN														
231290	Sobral/CE	sim	sim	sim	nao	sim	sim	sim	sim	sim	nao	sim	nao	nao	nao
251620	Sousa/PB	nao	nao	nao	nao	nao	nao	nao	nao	nao	nao	nao	nao	nao	
293080	Souto Soares/BA														
241380	Taboleiro Grande/RN														
241390	Taipu/RN														
293130	Tapiramutá/BA														
270910	Taquarana/AL														
261500	Taquaritinga do Norte/PE														
251670	Teixeira/PB														
293135	Teixeira de Freitas/BA														
293150	Teofilândia/BA														
221100	Teresina/PI	sim	sim	sim	nao	sim	sim	sim	sim	sim	nao	sim	nao	nao	
241105	Tibau/RN														
241420	Tibau do Sul/RN														
241430	Timbaúba dos Batistas/RN														
211220	Timon/MA														
241440	Touros/RN														
231350	Trairi/CE														
293250	Una/BA														
241460	Upanema/RN														
293280	Utinga/BA														
231395	Varjota/CE														
241470	Várzea/RN	nao	nao	nao	nao	nao	nao	nao	nao	nao	nao	nao	nao	nao	nao
251710	Várzea/PB														
293317	Varzedo/BA														
241475	Venha-Ver/RN														
241480	Vera Cruz/RN														
293320	Vera Cruz/BA	nao	nao	nao	nao	nao	nao	nao	nao	nao	nao	nao	nao	nao	nao
261610	Verdejante/PE														

TABELA Os01b - INFORMAÇÕES SOBRE OUTROS SERVIÇOS, EXECUTADOS POR EMPRESAS CONTRATADAS

ANO DE
REFERÊNCIA
2011

Município		Outros serviços executados por empresas contratadas													
		Lavação de vias e praças	Poda de árvores	Limpeza de feiras e mercados	Limpeza de praias	Limpeza de bocas-de-lobo	Pintura de meio fio	Limpeza de lotes vagos	Remoção de animais mortos	Coleta de pneus velhos	Coleta de pilhas e baterias	Coleta de resíduos volumosos	coleta de lâmpada fluorescente	Coleta de resíduos eletronicos	Outros serviços
Código	Nome/UF														
REGIÃO NORDESTE		Os012	Os041	Os014	Os015	Os016	Os017	Os018	Os019	Os020	Os021	Os022	Os048	Os051	Os044
261620	Vertentes/PE														
261630	Vicência/PE														
241490	Viçosa/RN														
270940	Viçosa/AL														
251720	Vieirópolis/PB														
241500	Vila Flor/RN														
293330	Vitória da Conquista/BA	nao	nao	nao		sim	sim	nao	nao	nao	nao	nao	nao	nao	
261640	Vitória de Santo Antão/PE														
211300	Vitorino Freire/MA														
221170	Wall Ferraz/PI														

TABELA Os01C
INFORMAÇÕES SOBRE OUTROS SERVIÇOS, EXECUTADOS POR OUTROS AGENTES

TABELA Os01c - INFORMAÇÕES SOBRE OUTROS SERVIÇOS, EXECUTADOS POR OUTROS AGENTES

ANO DE REFERÊNCIA
2011

Município		Outros serviços executados por outros executores													
Código	Nome/UF	Lavação de vias e praças	Poda de árvores	Limpeza de feiras e mercados	Limpeza de praias	Limpeza de bocas-de-lobo	Pintura de meio fio	Limpeza de lotes vagos	Remoção de animais mortos	Coleta de pneus velhos	Coleta de pilhas e baterias	Coleta de resíduos volumosos	coleta de lâmpada fluorescente	Coleta de resíduos eletronicos	Outros serviços
REGIÃO NORDESTE		Os023	Os042	Os025	Os026	Os027	Os028	Os029	Os030	Os031	Os032	Os033	Os049	Os052	Os045
290020	Abaré/BA														
220005	Acauã/PI	nao	sim	nao	nao	nao	nao	sim	nao	nao	nao	nao	nao	nao	nao
230030	Acopiara/CE														
290035	Adustina/BA														
260030	Agrestina/PE	nao	nao	nao	nao	nao	nao	nao	nao	nao	nao	nao	nao	nao	nao
250010	Água Branca/PB	nao	nao	nao	nao	nao	nao	nao	nao	nao	nao	nao	nao	nao	nao
290040	Água Fria/BA														
240040	Água Nova/RN														
220025	Alagoinha do Piauí/PI														
290070	Alagoinhas/BA														
210020	Alcântara/MA	nao	nao	nao	nao	nao	nao	nao	nao	sim	sim	nao	sim	sim	nao
250053	Alcantil/PB														
240060	Almino Afonso/RN														
230060	Altaneira/CE	nao	nao	nao	nao	nao	nao	nao	nao	nao	nao	nao	nao	nao	nao
220045	Alvorada do Gurguéia/PI	nao	nao	nao	nao	nao	nao	nao	nao	nao	nao	nao	nao	nao	nao
290100	Amargosa/BA														
290110	Amélia Rodrigues/BA														
290135	Andorinha/BA														
240080	Angicos/RN														
290170	Antônio Cardoso/BA														
240090	Antônio Martins/RN														
250077	Aparecida/PB														
280030	Aracaju/SE	nao	nao	nao	nao	nao	nao	nao	nao	nao	nao	nao	nao	nao	
290220	Aramari/BA														
270030	Arapiraca/AL	nao	nao	nao	nao	nao	nao	nao	nao	nao	nao	nao	nao	nao	
250100	Araruna/PB	nao	nao	nao	nao	nao	nao	nao	nao	nao	nao	nao	nao	nao	nao
230140	Aratuba/CE	nao	nao	nao	nao	nao	nao	nao	nao	nao	nao	nao	nao	nao	nao
280040	Araúá/SE														
240110	Areia Branca/RN														
240120	Arês/RN														
250135	Assunção/PB														
220105	Assunção do Piauí/PI	nao	nao	nao	nao	nao	nao	nao	nao	sim	nao	nao	nao	nao	
240130	Augusto Severo/RN														

TABELA Os01c - INFORMAÇÕES SOBRE OUTROS SERVIÇOS, EXECUTADOS POR OUTROS AGENTES

ANO DE
REFERÊNCIA
2011

Município		Outros serviços executados por outros executores													
Código	Nome/UF	Lavação de vias e praças	Poda de árvores	Limpeza de feiras e mercados	Limpeza de praias	Limpeza de bocas-de-lobo	Pintura de meio fio	Limpeza de lotes vagos	Remoção de animais mortos	Coleta de pneus velhos	Coleta de pilhas e baterias	Coleta de resíduos volumosos	coleta de lâmpada fluorescente	Coleta de resíduos eletronicos	Outros serviços
REGIÃO NORDESTE		Os023	Os042	Os025	Os026	Os027	Os028	Os029	Os030	Os031	Os032	Os033	Os049	Os052	Os045
230170	Aurora/CE	sim	sim	sim	nao	sim	nao	sim	sim	nao	nao	nao	nao	nao	sim
290260	Baixa Grande/BA	nao	nao	nao	nao	nao	nao	nao	nao	nao	nao	nao	nao	nao	nao
220115	Baixa Grande do Ribeiro/PI														
290265	Banzaê/BA														
240145	Baraúna/RN														
250153	Baraúna/PB														
290270	Barra/BA		nao				nao								
220117	Barra D Alcântara/PI														
290290	Barra do Choça/BA							sim							
230195	Barreira/CE	nao	nao	nao	nao	nao	nao	nao	nao		nao	nao	nao	nao	nao
290327	Barrocas/BA														
230205	Barroquinha/CE	nao	nao	nao	nao	nao	nao	nao	sim	nao	nao	nao	nao	nao	nao
220155	Bela Vista do Piauí/PI														
240160	Bento Fernandes/RN														
260180	Betânia/PE														
230240	Boa Viagem/CE	nao	sim	nao	nao	nao	nao	nao	nao	nao	nao	nao	nao	nao	
270100	Boca da Mata/AL														
240165	Bodó/RN														
240170	Bom Jesus/RN														
290395	Bom Jesus da Serra/BA	nao	nao	nao	nao	nao	sim		nao	nao	nao	nao	nao	nao	nao
290400	Boninal/BA														
280067	Boquim/SE	nao	nao	nao	nao	nao	nao	nao	nao	nao	nao	nao	nao	nao	nao
260250	Brejinho/PE														
260260	Brejo da Madre de Deus/PE										sim				
230250	Brejo Santo/CE	nao	nao	nao	nao	nao	nao	nao	nao	nao	nao	nao	nao	nao	nao
290450	Brotas de Macaúbas/BA	nao	sim	nao	nao	nao	nao	nao	nao	nao	nao	nao	nao	nao	nao
290460	Brumado/BA	nao	nao	nao	nao	nao	nao	nao	nao	nao	nao	nao	nao	nao	nao
210230	Buriti Bravo/MA														
260290	Cabo de Santo Agostinho/PE	nao	nao	nao	nao	nao	nao	nao	nao	nao	nao	nao	nao	nao	
290515	Caetanos/BA														
290520	Caetité/BA	nao	nao	nao	nao	nao	nao		nao	nao	nao	nao	nao	nao	
240185	Caiçara do Norte/RN														
240200	Caicó/RN	nao	sim	sim	nao	nao	nao	sim	nao		nao	nao	nao	nao	

TABELA Os01c - INFORMAÇÕES SOBRE OUTROS SERVIÇOS, EXECUTADOS POR OUTROS AGENTES

ANO DE REFERÊNCIA
2011

Município		Outros serviços executados por outros executores													
		Lavação de vias e praças	Poda de árvores	Limpeza de feiras e mercados	Limpeza de praias	Limpeza de bocas-de-lobo	Pintura de meio fio	Limpeza de lotes vagos	Remoção de animais mortos	Coleta de pneus velhos	Coleta de pilhas e baterias	Coleta de resíduos volumosos	coleta de lâmpada fluorescente	Coleta de resíduos eletronicos	Outros serviços
Código	Nome/UF														
REGIÃO NORDESTE		Os023	Os042	Os025	Os026	Os027	Os028	Os029	Os030	Os031	Os032	Os033	Os049	Os052	Os045
250370	Cajazeiras/PB														
220207	Cajazeiras do Piauí/PI														
220209	Caldeirão Grande do Piauí/PI														
290560	Camacan/BA											sim			
290570	Camaçari/BA	nao	nao	nao	nao	nao	nao	nao	nao	nao	nao	nao	nao	nao	nao
260350	Camocim de São Félix/PE														
250400	Campina Grande/PB	nao	nao	nao	nao	nao	nao	nao	nao	nao	nao	nao	nao	nao	nao
270140	Campo Alegre/AL	nao	nao	nao	nao	nao	nao	nao	nao	nao	nao	nao	nao	nao	nao
290600	Campo Formoso/BA	nao	nao		nao			nao		nao	nao	nao	nao	nao	
220220	Campo Maior/PI														
290650	Candeias/BA	nao	nao	nao	nao	nao	nao	nao	nao	nao	nao	nao	nao	nao	nao
290660	Candiba/BA	nao	nao	nao	nao	nao	nao	nao	nao	nao	nao	nao	nao	nao	
240220	Canguaretama/RN														
280120	Canindé de São Francisco/SE														
270170	Capela/AL	nao	nao	nao	nao	nao	nao	nao	nao	nao	nao	nao	nao	nao	nao
290687	Capim Grosso/BA	nao													
240230	Caraúbas/RN														
290690	Caravelas/BA														
290700	Cardeal da Silva/BA														
290710	Carinhanha/BA						sim	sim							
230310	Cariré/CE														
230320	Caririaçu/CE	nao	nao	nao	nao	nao	nao	nao	nao	sim	sim	nao	nao	nao	nao
230330	Cariús/CE														
240240	Carnaúba dos Dantas/RN														
230340	Carnaubal/CE														
220260	Castelo do Piauí/PI														
290730	Castro Alves/BA														
290750	Catu/BA	nao	nao	sim	nao	nao	nao	nao	nao	nao	nao	nao	nao	nao	nao
250435	Caturité/PB														
230370	Caucaia/CE														
210300	Caxias/MA	nao	nao	nao	nao	nao	nao	nao	nao	nao	nao	sim	nao	nao	nao
260430	Cedro/PE														
240270	Cerro Corá/RN														

TABELA Os01c - INFORMAÇÕES SOBRE OUTROS SERVIÇOS, EXECUTADOS POR OUTROS AGENTES

ANO DE
REFERÊNCIA
2011

Município		Outros serviços executados por outros executores													
Código	Nome/UF	Lavação de vias e praças	Poda de árvores	Limpeza de feiras e mercados	Limpeza de praias	Limpeza de bocas-de-lobo	Pintura de meio fio	Limpeza de lotes vagos	Remoção de animais mortos	Coleta de pneus velhos	Coleta de pilhas e baterias	Coleta de resíduos volumosos	coleta de lâmpada fluorescente	Coleta de resíduos eletrônicos	Outros serviços
REGIÃO NORDESTE		Os023	Os042	Os025	Os026	Os027	Os028	Os029	Os030	Os031	Os032	Os033	Os049	Os052	Os045
290770	Chorrochó/BA	nao	nao	nao	nao	nao	nao	nao	nao	nao	nao	nao	nao	nao	nao
290790	Cipó/BA														
290800	Coaraci/BA														
210330	Codó/MA														
250460	Conde/PB														
250470	Congo/PB	nao	nao	nao	nao	nao	nao		nao	nao		nao	nao	nao	nao
240280	Coronel Ezequiel/RN														
240290	Coronel João Pessoa/RN														
290920	Coronel João Sá/BA	nao	nao	nao	nao	nao	nao	nao	nao	nao	nao	nao	nao	nao	nao
260480	Cortês/PE														
290940	Cotegipe/BA	nao	nao	nao	nao	nao	nao	nao	nao	nao	nao	nao	nao	nao	nao
230420	Crato/CE														
230423	Croatá/CE	nao	nao	nao	nao	nao	nao	nao	sim	sim	nao	nao	nao	nao	nao
230425	Cruz/CE	nao	nao	nao	nao	nao	nao	nao	nao	nao	nao	nao	nao	nao	nao
240300	Cruzeta/RN	nao	nao	nao	nao	nao	nao	nao	nao	nao	nao	nao	nao	nao	nao
280190	Cumbe/SE														
290990	Curaçá/BA														
240310	Currais Novos/RN														
250530	Curral Velho/PB														
210370	Cururupu/MA	nao	nao	nao	nao	nao	nao	nao	nao	nao	nao	nao	nao	nao	nao
270240	Delmiro Gouveia/AL														
291020	Dom Macedo Costa/BA	nao	nao	nao	nao	nao	nao	nao	nao	nao	nao	nao	nao	nao	nao
240330	Encanto/RN														
250600	Esperança/PB														
240360	Extremoz/RN														
230430	Farias Brito/CE	nao	nao	nao	nao	nao	nao	nao	nao	nao	nao	nao	nao	nao	nao
291075	Fátima/BA	nao	nao	nao	nao	nao	nao	nao	nao	nao	nao	nao	nao	nao	nao
291077	Feira da Mata/BA														
291080	Feira de Santana/BA	nao	nao	nao	nao	nao	nao	nao	nao	nao	nao	nao	nao	nao	nao
240375	Fernando Pedroza/RN														
260550	Ferreiros/PE														
220380	Flores do Piauí/PI														
291100	Floresta Azul/BA														

TABELA Os01c - INFORMAÇÕES SOBRE OUTROS SERVIÇOS, EXECUTADOS POR OUTROS AGENTES

ANO DE
REFERÊNCIA
2011

Município		Outros serviços executados por outros executores													
Código	Nome/UF	Lavação de vias e praças	Poda de árvores	Limpeza de feiras e mercados	Limpeza de praias	Limpeza de bocas-de-lobo	Pintura de meio fio	Limpeza de lotes vagos	Remoção de animais mortos	Coleta de pneus velhos	Coleta de pilhas e baterias	Coleta de resíduos volumosos	coleta de lâmpada fluorescente	Coleta de resíduos eletronicos	Outros serviços
REGIÃO NORDESTE		Os023	Os042	Os025	Os026	Os027	Os028	Os029	Os030	Os031	Os032	Os033	Os049	Os052	Os045
230435	Forquilha/CE	nao	nao	nao	nao	nao	nao	nao	nao	sim	nao	nao	nao	nao	
230440	Fortaleza/CE	nao	nao	nao	nao	nao	nao	nao	nao	nao	sim	sim	sim	sim	nao
240390 Francisco Dantas/RN															
220430 Fronteiras/PI															
240400 Frutuoso Gomes/RN															
230460 General Sampaio/CE															
291130	Gentio do Ouro/BA	nao	nao	nao	nao	nao	nao	nao	nao	nao	nao	nao	nao	nao	nao
220440 Gilbués/PI															
260620	Goiana/PE	nao	nao	nao	nao	nao	nao	nao	nao	nao	nao	nao	nao	nao	nao
240420 Goianinha/RN															
291150 Gongogi/BA															
260640 Gravatá/PE															
291185 Heliópolis/BA															
230520 Hidrolândia/CE															
210500 Humberto de Campos/MA															
291240	Ibipeba/BA	nao	nao	nao	nao	nao	nao	sim	nao	sim	nao	nao	nao	nao	nao
230535 Icapuí/CE															
230540	Icó/CE	nao	nao	nao	nao	nao	nao	nao	nao	nao	nao	nao	nao	nao	nao
240460 Ielmo Marinho/RN															
270310	Igaci/AL	nao	nao	nao	nao	nao	nao	nao	nao	nao	nao	nao	nao	nao	nao
291340	Igaporã/BA	nao	nao	nao	nao	nao	nao	nao	nao	nao	nao	nao	nao	nao	nao
210530 Imperatriz/MA															
260710	Ingazeira/PE	nao	nao	nao	nao	nao	nao	nao	nao	nao	nao	nao	nao	nao	nao
291400 Ipirá/BA															
240480	Ipueira/RN	nao	nao	nao	nao	nao	nao	nao	nao	nao	nao	nao	nao	nao	nao
291440 Iraquara/BA															
291460	Irecê/BA	nao	sim	nao	nao	nao	nao	nao	nao	sim	nao	sim	nao	nao	
291470	Itaberaba/BA	nao	nao	nao	nao	nao	nao	nao	nao	nao	nao	nao	nao	nao	nao
291480	Itabuna/BA	nao	nao	nao	nao	nao	nao	nao	nao	nao	nao	nao	nao	nao	nao
291490	Itacaré/BA	nao	nao	nao	nao	nao	nao	sim	nao	nao	nao	nao	nao	nao	
291510 Itagi/BA															
230620 Itaíçaba/CE															
230625 Itaitinga/CE															

TABELA Os01c - INFORMAÇÕES SOBRE OUTROS SERVIÇOS, EXECUTADOS POR OUTROS AGENTES

ANO DE
REFERÊNCIA
2011

Município		Outros serviços executados por outros executores													
		Lavação de vias e praças	Poda de árvores	Limpeza de feiras e mercados	Limpeza de praias	Limpeza de bocas-de-lobo	Pintura de meio fio	Limpeza de lotes vagos	Remoção de animais mortos	Coleta de pneus velhos	Coleta de pilhas e baterias	Coleta de resíduos volumosos	coleta de lâmpada fluorescente	Coleta de resíduos eletrônicos	Outros serviços
Código	Nome/UF														
REGIÃO NORDESTE		Os023	Os042	Os025	Os026	Os027	Os028	Os029	Os030	Os031	Os032	Os033	Os049	Os052	Os045
240485 Itajá/RN															
260765 Itambé/PE															
210540 Itapecuru Mirim/MA		nao	nao	nao	nao	nao	nao	sim	nao	nao	sim	sim	sim	sim	nao
291640 Itapetinga/BA		nao	nao	nao	nao	nao	nao	nao	nao	nao	nao	nao	nao	nao	nao
291650 Itapicuru/BA															
230640 Itapipoca/CE		nao	nao	nao	nao	nao	nao	nao	nao	nao	nao	nao	nao	nao	nao
260775 Itapissuma/PE															
280320 Itaporanga d Ajuda/SE		nao	nao	nao	nao	nao	nao	nao	nao	nao	nao	nao	nao	nao	
291680 Itarantim/BA															
210542 Itinga do Maranhão/MA															
291690 Itiruçu/BA															
260790 Jaboatão dos Guararapes/PE		nao	nao	nao	nao	nao	nao	nao	nao	nao	nao	nao	nao	nao	nao
240500 Jaçaná/RN															
291740 Jacaraci/BA		nao	nao	nao	nao	nao	nao	nao	nao	nao	nao	nao	nao	nao	nao
291750 Jacobina/BA		nao	nao	nao	nao	nao	nao	nao	nao	nao	nao	nao	nao		nao
270350 Jacuípe/AL															
291760 Jaguaquara/BA		nao	nao	nao	nao	nao	nao	sim	nao	nao	nao	nao	nao	nao	nao
291790 Jandaíra/BA															
240540 Japi/RN															
240560 Jardim de Piranhas/RN															
210545 Jatobá/MA															
260805 Jatobá/PE		nao	nao	nao	nao	nao	nao	nao	nao	nao	nao	nao	nao	nao	nao
291810 Jeremoabo/BA		nao	nao	nao	nao	nao	nao	nao	nao	nao	nao	nao	nao	nao	nao
291830 Jitaúna/BA		nao	nao	nao	nao	nao	nao	nao	nao	nao	nao	nao	nao	nao	nao
240580 João Câmara/RN															
250750 João Pessoa/PB															
220545 Joca Marques/PI															
240600 José da Penha/RN		nao													
230730 Juazeiro do Norte/CE															
210565 Junco do Maranhão/MA															
250790 Juripiranga/PB		nao	nao	sim	nao	nao	nao	nao	nao	nao	nao	nao	nao	nao	nao
291860 Jussiape/BA															
291870 Lafaiete Coutinho/BA															

TABELA Os01c - INFORMAÇÕES SOBRE OUTROS SERVIÇOS, EXECUTADOS POR OUTROS AGENTES

ANO DE
REFERÊNCIA
2011

Município		Outros serviços executados por outros executores													
		Lavação de vias e praças	Poda de árvores	Limpeza de feiras e mercados	Limpeza de praias	Limpeza de bocas-de-lobo	Pintura de meio fio	Limpeza de lotes vagos	Remoção de animais mortos	Coleta de pneus velhos	Coleta de pilhas e baterias	Coleta de resíduos volumosos	coleta de lâmpada fluorescente	Coleta de resíduos eletrônicos	Outros serviços
Código	Nome/UF														
REGIÃO NORDESTE		Os023	Os042	Os025	Os026	Os027	Os028	Os029	Os030	Os031	Os032	Os033	Os049	Os052	Os045
280350	Lagarto/SE														
240620	Lagoa d Anta/RN	nao	nao	nao	nao	nao	nao	nao	nao	nao	nao	nao	nao	nao	nao
240630	Lagoa de Pedras/RN	nao	nao	nao	nao	nao	nao	nao	nao	nao	nao	nao	nao	nao	nao
210592	Lagoa do Mato/MA														
220559	Lagoa do Sítio/PI														
260875	Lagoa Grande/PE														
240650	Lagoa Nova/RN														
291900	Lajedinho/BA														
291915	Lapão/BA														
291920	Lauro de Freitas/BA														
291930	Lençóis/BA	nao	nao	nao	nao	nao	nao	nao	nao	nao	nao	nao	nao	nao	nao
291940	Licínio de Almeida/BA														
250850	Livramento/PB	nao	nao	nao	nao	nao	nao	nao	nao	nao	nao	nao	nao	nao	nao
291950	Livramento de Nossa Senhora/BA	nao	nao	nao	nao	nao	nao	nao	nao	nao	nao	nao	nao	nao	nao
240690	Lucrécia/RN														
291955	Luis Eduardo Magalhães/BA		sim	sim											
240700	Luís Gomes/RN	nao	nao	nao	nao	nao	nao	nao	nao	nao	nao	nao	nao	nao	nao
270430	Maceió/AL														
291990	Macururé/BA	nao	nao	nao	nao	nao	nao	nao	nao	nao	nao	nao	nao	nao	nao
250870	Mãe D Água/PB	nao	nao	nao	nao	nao	nao	nao	nao	nao	nao	nao	nao	nao	nao
292010	Mairi/BA														
270440	Major Isidoro/AL														
220590	Manoel Emídio/PI														
230765	Maracanaú/CE	nao	nao		nao	nao	nao	nao	nao	nao	sim	nao	sim	sim	nao
292060	Maragogipe/BA														
260920	Maraial/PE														
230770	Maranguape/CE	nao	nao	nao	nao	nao	nao	nao	nao	nao	nao	nao	nao	nao	nao
220600	Marcos Parente/PI														
240740	Martins/RN														
230800	Massapê/CE	nao	nao	nao	nao	nao	nao	nao	nao	nao	nao	nao	nao	nao	nao
292100	Mata de São João/BA							sim							
210663	Matões do Norte/MA	nao	nao	nao	nao	nao	nao	nao	nao	nao	nao	nao	nao	nao	nao
270520	Messias/AL														

TABELA Os01c - INFORMAÇÕES SOBRE OUTROS SERVIÇOS, EXECUTADOS POR OUTROS AGENTES

ANO DE
REFERÊNCIA
2011

Município		Outros serviços executados por outros executores													
		Lavação de vias e praças	Poda de árvores	Limpeza de feiras e mercados	Limpeza de praias	Limpeza de bocas-de-lobo	Pintura de meio fio	Limpeza de lotes vagos	Remoção de animais mortos	Coleta de pneus velhos	Coleta de pilhas e baterias	Coleta de resíduos volumosos	coleta de lâmpada fluorescente	Coleta de resíduos eletronicos	Outros serviços
Código	Nome/UF														
REGIÃO NORDESTE		Os023	Os042	Os025	Os026	Os027	Os028	Os029	Os030	Os031	Os032	Os033	Os049	Os052	Os045
240760	Messias Targino/RN														
230830	Milagres/CE														
220635	Milton Brandão/PI														
210670	Mirador/MA														
260930	Mirandiba/PE														
292145	Mirante/BA														
220640	Monsenhor Gil/PI														
230860	Monsenhor Tabosa/CE														
250960	Monte Horebe/PB														
220667	Morro do Chapéu do Piauí/PI														
240800	Mossoró/RN	nao	nao	nao	nao	nao	nao	nao	nao	nao	sim	nao	nao	nao	nao
292190	Mucugê/BA														
230910	Mulungu/CE	nao	nao	nao	nao	nao	nao	nao	nao	nao	nao	nao	nao	nao	nao
292220	Muniz Ferreira/BA	nao	nao	nao	nao	nao	nao	nao	nao	nao	nao	nao	nao	nao	nao
292230	Muritiba/BA														
240810	Natal/RN	nao	nao	nao	nao	nao	nao	nao	nao	nao	nao	nao	nao	nao	nao
260950	Nazaré da Mata/PE														
240820	Nísia Floresta/RN														
292265	Nordestina/BA														
280445	Nossa Senhora Aparecida/SE														
220675	Nossa Senhora de Nazaré/PI														
280480	Nossa Senhora do Socorro/SE														
292300	Nova Viçosa/BA														
230945	Ocara/CE														
251040	Olho D ÁGUA/PB														
270570	Olho D ÁGUA das Flores/AL														
260960	Olinda/PE	nao	sim	sim	sim	nao	nao	nao	nao	nao	nao	nao	nao	nao	nao
292310	Olindina/BA														
260970	Orobó/PE														
270610	Ouro Branco/AL	nao	sim	sim	nao	nao	nao	sim	nao	nao	nao	nao	nao	nao	nao
230970	Pacatuba/CE														
280490	Pacatuba/SE														
231025	Paraipaba/CE														

TABELA Os01c - INFORMAÇÕES SOBRE OUTROS SERVIÇOS, EXECUTADOS POR OUTROS AGENTES

ANO DE
REFERÊNCIA
2011

Município		Outros serviços executados por outros executores													
Código	Nome/UF	Lavação de vias e praças	Poda de árvores	Limpeza de feiras e mercados	Limpeza de praias	Limpeza de bocas-de-lobo	Pintura de meio fio	Limpeza de lotes vagos	Remoção de animais mortos	Coleta de pneus velhos	Coleta de pilhas e baterias	Coleta de resíduos volumosos	coleta de lâmpada fluorescente	Coleta de resíduos eletronicos	Outros serviços
REGIÃO NORDESTE		Os023	Os042	Os025	Os026	Os027	Os028	Os029	Os030	Os031	Os032	Os033	Os049	Os052	Os045
231030	Parambu/CE	nao	sim	sim	nao	nao	nao	sim	sim	sim	nao	sim	nao	nao	nao
292360	Paramirim/BA	nao	nao	nao	nao	nao	nao	sim	nao	nao	nao	nao	nao	nao	nao
240890	Parellhas/RN	nao	nao	nao	nao	nao	nao	nao	nao	nao	nao	nao	nao	nao	nao
292380	Paripiranga/BA														
220770	Parnaiba/PI	nao	sim	nao	nao	nao	nao	nao	nao	nao	nao	nao	nao	nao	nao
240325	Parnamirim/RN	nao	nao	nao	nao	nao	nao	nao	nao	nao	nao	nao	nao	nao	nao
251080	Patos/PB														
240940	Pau dos Ferros/RN							sim		sim	sim		sim	sim	
220780	Paulistana/PI														
292400	Paulo Afonso/BA	nao	sim	nao	nao	nao	nao	nao	nao	nao	nao	nao	nao	nao	nao
240950	Pedra Grande/RN	nao	nao	nao	nao	nao	nao	nao	nao	nao	nao	nao	nao	nao	nao
251110	Pedra Lavrada/PB														
240960	Pedra Preta/RN														
292420	Pedro Alexandre/BA														
240980	Pedro Velho/RN														
231070	Pentecoste/CE														
251140	Picul/PB	nao	sim	nao	nao	nao	nao	sim	nao	nao	nao	nao	nao	nao	nao
251150	Pilar/PB														
241000	Pilões/RN														
251160	Pilões/PB														
292450	Pindaí/BA														
231085	Pindoretama/CE														
210860	Pinheiro/MA														
231090	Piquet Carneiro/CE	nao	sim	nao	nao	nao	nao	nao	nao	nao	nao	nao	nao	sim	sim
251180	Pirpirituba/PB														
251207	Poço de José de Moura/PB	nao	nao	nao	nao	nao	nao	nao	nao	nao	nao	nao	nao	nao	nao
280540	Poço Redondo/SE														
251210	Pombal/PB														
241020	Portalegre/RN														
280560	Porto da Folha/SE	nao	nao	nao	nao	nao	nao	nao	nao	nao					
241025	Porto do Mangue/RN														
292560	Presidente Dutra/BA														
292570	Presidente Jânio Quadros/BA														

TABELA Os01c - INFORMAÇÕES SOBRE OUTROS SERVIÇOS, EXECUTADOS POR OUTROS AGENTES

ANO DE
REFERÊNCIA
2011

Município		Outros serviços executados por outros executores													
		Lavação de vias e praças	Poda de árvores	Limpeza de feiras e mercados	Limpeza de praias	Limpeza de bocas-de-lobo	Pintura de meio fio	Limpeza de lotes vagos	Remoção de animais mortos	Coleta de pneus velhos	Coleta de pilhas e baterias	Coleta de resíduos volumosos	coleta de lâmpada fluorescente	Coleta de resíduos eletronicos	Outros serviços
Código	Nome/UF														
REGIÃO NORDESTE		Os023	Os042	Os025	Os026	Os027	Os028	Os029	Os030	Os031	Os032	Os033	Os049	Os052	Os045
292575	Presidente Tancredo Neves/BA														
261140	Primavera/PE														
220865	Queimada Nova/PI														
292590	Quijingue/BA														
251260	Quixabá/PB	nao	nao	nao	nao										
292593	Quixabeira/BA	nao	nao	nao	nao	nao	nao	nao	nao	nao	nao	nao	nao	nao	nao
241060	Rafael Godeiro/RN														
261160	Recife/PE	nao	nao	nao			nao	nao		sim	sim	sim	sim		sim
241070	Riacho da Cruz/RN														
241080	Riacho de Santana/RN														
280600	Ribeirópolis/SE	nao	nao	nao	nao	nao	nao	nao	nao	nao	nao	nao	nao	nao	nao
292690	Rio do Pires/BA	nao	nao	nao	nao	nao	nao	nao	nao	nao	nao	nao	nao	nao	nao
261190	Rio Formoso/PE														
270770	Rio Largo/AL														
292700	Rio Real/BA														
251290	Rio Tinto/PB	nao	nao	nao	nao	nao	nao	nao	nao	nao	nao	nao	nao	nao	nao
292710	Rodelas/BA														
241110	Ruy Barbosa/RN														
292740	Salvador/BA	nao	sim	nao	nao	nao	nao	nao	nao	sim	sim	nao	sim	sim	sim
292750	Santa Bárbara/BA	nao	sim	nao	nao	nao	nao		nao	nao					
240933	Santa Maria/RN														
292810	Santa Maria da Vitória/BA	nao	sim	nao	nao	nao	nao	sim	nao	nao	nao	sim	nao	nao	nao
270800	Santana do Ipanema/AL														
241140	Santana do Matos/RN														
241142	Santana do Seridó/RN														
251370	Santa Rita/PB	nao	nao	nao	nao	nao	nao	nao	nao	sim	nao	nao	sim	sim	nao
292840	Santa Rita de Cássia/BA	nao	nao	nao	nao	nao	nao	nao	nao	nao	nao	nao	nao	nao	nao
292880	Santo Estêvão/BA	nao	nao	nao	nao	nao	nao	nao	nao	nao	nao	nao	nao	nao	nao
241170	São Bento do Trairi/RN														
261310	São Caitano/PE														
292890	São Desidério/BA														
220960	São Félix do Piauí/PI														
251398	São Francisco/PB														

TABELA Os01c - INFORMAÇÕES SOBRE OUTROS SERVIÇOS, EXECUTADOS POR OUTROS AGENTES

ANO DE
REFERÊNCIA
2011

Município		Outros serviços executados por outros executores													
Código	Nome/UF	Lavação de vias e praças	Poda de árvores	Limpeza de feiras e mercados	Limpeza de praias	Limpeza de bocas-de-lobo	Pintura de meio fio	Limpeza de lotes vagos	Remoção de animais mortos	Coleta de pneus velhos	Coleta de pilhas e baterias	Coleta de resíduos volumosos	coleta de lâmpada fluorescente	Coleta de resíduos eletronicos	Outros serviços
REGIÃO NORDESTE		Os023	Os042	Os025	Os026	Os027	Os028	Os029	Os030	Os031	Os032	Os033	Os049	Os052	Os045
220965	São Francisco de Assis do Piauí/PI														
292920	São Francisco do Conde/BA	nao	nao	nao	nao	nao	nao	nao	nao	nao	nao	nao	nao	nao	nao
241190	São Francisco do Oeste/RN														
292925	São Gabriel/BA														
241200	São Gonçalo do Amarante/RN	nao	nao	nao	nao	nao	nao	nao	nao	nao	nao	nao	nao	nao	nao
220985	São João da Canabrava/PI														
220995	São João da Varjota/PI														
250070	São João do Rio do Peixe/PB														
241210	São João do Sabugi/RN														
211107	São João do Soter/MA														
241220	São José de Mipibu/RN														
211120	São José de Ribamar/MA	nao	sim	nao	nao	nao	nao	nao	nao	nao	nao	nao	nao	nao	nao
251465	São José do Brejo do Cruz/PB	nao	nao	nao	nao	nao	nao	nao	nao	nao	nao	nao	nao	nao	nao
221005	São José do Divino/PI														
221020	São José do Piauí/PI														
241240	São José do Seridó/RN														
221030	São Julião/PI														
261370	São Lourenço da Mata/PE														
211130	São Luís/MA														
251490	São Mamede/PB	nao	nao	sim	nao	nao	nao	nao	nao	nao	nao	nao	nao	nao	nao
292940	São Miguel das Matas/BA	nao	nao	nao	nao	nao	nao	nao	nao	nao	nao	nao	nao	nao	nao
241255	São Miguel do Gostoso/RN														
270860	São Miguel dos Campos/AL														
241260	São Paulo do Potengi/RN														
241270	São Pedro/RN														
221050	São Pedro do Piauí/PI	nao	nao	nao	nao	nao	nao	nao	nao	nao	nao	nao	nao	nao	nao
211160	São Raimundo das Mangabeiras/MA														
292990	Seabra/BA														
241320	Senador Georgino Avelino/RN														
293010	Senhor do Bonfim/BA														
241330	Serra de São Bento/RN														
293040	Serra Preta/BA	nao	nao	nao	nao	nao	nao	nao	nao	nao	nao	nao	nao	nao	nao
241350	Serrinha/RN	nao	nao	nao	nao	nao	nao	nao	nao	nao	nao	nao	nao	nao	nao

TABELA Os01c - INFORMAÇÕES SOBRE OUTROS SERVIÇOS, EXECUTADOS POR OUTROS AGENTES

ANO DE
REFERÊNCIA
2011

Município		Outros serviços executados por outros executores													
Código	Nome/UF	Lavação de vias e praças	Poda de árvores	Limpeza de feiras e mercados	Limpeza de praias	Limpeza de bocas-de-lobo	Pintura de meio fio	Limpeza de lotes vagos	Remoção de animais mortos	Coleta de pneus velhos	Coleta de pilhas e baterias	Coleta de resíduos volumosos	coleta de lâmpada fluorescente	Coleta de resíduos eletronicos	Outros serviços
REGIÃO NORDESTE		Os023	Os042	Os025	Os026	Os027	Os028	Os029	Os030	Os031	Os032	Os033	Os049	Os052	Os045
293050	Serrinha/BA														
293060	Serrolândia/BA	nao	nao	nao	nao	nao	nao	nao	nao	nao	nao	nao	nao	nao	nao
261410	Sertânia/PE	nao	nao	nao	nao	nao	nao	nao	nao	nao	nao	nao	nao	nao	nao
241370	Sítio Novo/RN														
231290	Sobral/CE	nao	nao	nao	nao	nao	nao	nao	nao	nao	nao	nao	nao	nao	nao
251620	Sousa/PB	nao	nao	nao	nao	nao	nao	nao	nao	nao	nao	nao	nao	nao	
293080	Souto Soares/BA														
241380	Taboleiro Grande/RN														
241390	Taipu/RN														
293130	Tapiramutá/BA														
270910	Taquarana/AL														
261500	Taquaritinga do Norte/PE		sim								sim				
251670	Teixeira/PB														
293135	Teixeira de Freitas/BA														
293150	Teofilândia/BA														
221100	Teresina/PI										sim		sim	sim	
241105	Tibau/RN														
241420	Tibau do Sul/RN														
241430	Timbaúba dos Batistas/RN														
211220	Timon/MA														
241440	Touros/RN														
231350	Trairi/CE														
293250	Una/BA														
241460	Upanema/RN														
293280	Utinga/BA														
231395	Varjota/CE														
241470	Várzea/RN	nao	nao	nao	nao	nao	nao	nao	nao	nao	nao	nao	nao	nao	nao
251710	Várzea/PB														
293317	Varzedo/BA														
241475	Venha-Ver/RN														
241480	Vera Cruz/RN														
293320	Vera Cruz/BA	nao	nao	nao	nao	nao	nao	nao	nao	nao	nao	nao	nao	nao	nao
261610	Verdejante/PE														

TABELA Os01c - INFORMAÇÕES SOBRE OUTROS SERVIÇOS, EXECUTADOS POR OUTROS AGENTES

ANO DE
REFERÊNCIA
2011

Município		Outros serviços executados por outros executores													
		Lavação de vias e praças	Poda de árvores	Limpeza de feiras e mercados	Limpeza de praias	Limpeza de bocas-de-lobo	Pintura de meio fio	Limpeza de lotes vagos	Remoção de animais mortos	Coleta de pneus velhos	Coleta de pilhas e baterias	Coleta de resíduos volumosos	coleta de lâmpada fluorescente	Coleta de resíduos eletronicos	Outros serviços
Código	Nome/UF														
REGIÃO NORDESTE		Os023	Os042	Os025	Os026	Os027	Os028	Os029	Os030	Os031	Os032	Os033	Os049	Os052	Os045
261620	Vertentes/PE														
261630	Vicência/PE														
241490	Viçosa/RN														
270940	Viçosa/AL														
251720	Vieirópolis/PB														
241500	Vila Flor/RN														
293330	Vitória da Conquista/BA	nao	sim	nao		nao	nao	nao	nao	nao	nao	nao	nao	nao	
261640	Vitória de Santo Antão/PE														
211300	Vitorino Freire/MA														
221170	Wall Ferraz/PI														

TABELA Ca01
INFORMAÇÕES SOBRE CATADORES

TABELA Ca01 - INFORMAÇÕES SOBRE CATADORES

ANO DE
REFERÊNCIA
2011

Município		Existência de catadores dispersos	Organização			Existência de trabalho social executado pela Prefeitura
Código	Nome/UF		Existência de organização formal	Quantidade de entidades associativas	Quantidade de associados	
				Entidades	Pessoas	
REGIÃO NORDESTE		Ca004	Ca005	Ca006	Ca007	Ca008
290020	Abaré/BA	sim	nao	0	0	nao
220005	Acauã/PI	sim	nao	0	0	nao
230030	Acopiara/CE			0	0	
290035	Adustina/BA	nao	nao	0	0	nao
260030	Agrestina/PE	sim	nao	0	0	nao
250010	Água Branca/PB	nao		0	0	nao
290040	Água Fria/BA			0	0	
240040	Água Nova/RN			0	0	
220025	Alagoinha do Piauí/PI			0	0	
290070	Alagoinhas/BA	sim		0	0	nao
210020	Alcântara/MA	nao	nao	0	0	nao
250053	Alcantil/PB			0	0	
240060	Almino Afonso/RN			0	0	
230060	Altaneira/CE	nao	nao	0	0	nao
220045	Alvorada do Gurguéia/PI	nao	nao	0	0	nao
290100	Amargosa/BA			0	0	
290110	Amélia Rodrigues/BA			0	0	
290135	Andorinha/BA	sim	nao	0	0	nao
240080	Angicos/RN			0	0	
290170	Antônio Cardoso/BA	sim	nao	0	0	sim
240090	Antônio Martins/RN	nao	nao	0	0	nao
250077	Aparecida/PB			0	0	
280030	Aracaju/SE	sim	sim	1	86	nao
290220	Aramari/BA	nao	nao	0	0	nao
270030	Arapiraca/AL	sim	nao	0	0	sim
250100	Araruna/PB	nao	sim	1	15	sim
230140	Aratuba/CE	nao	nao	0	0	nao
280040	Araúá/SE			0	0	
240110	Areia Branca/RN			0	0	
240120	Arês/RN	sim	nao	0	0	sim
250135	Assunção/PB	sim	nao	0	0	nao
220105	Assunção do Piauí/PI	nao	nao	0	0	nao
240130	Augusto Severo/RN			0	0	

TABELA Ca01 - INFORMAÇÕES SOBRE CATADORES

ANO DE
REFERÊNCIA
2011

Município		Existência de catadores dispersos	Organização			Existência de trabalho social executado pela Prefeitura
Código	Nome/UF		Existência de organização formal	Quantidade de entidades associativas	Quantidade de associados	
				Entidades	Pessoas	
REGIÃO NORDESTE		Ca004	Ca005	Ca006	Ca007	Ca008
230170	Aurora/CE	nao	nao	0	0	nao
290260	Baixa Grande/BA	sim	sim	1	5	
220115	Baixa Grande do Ribeiro/PI			0	0	
290265	Banzaê/BA	nao	nao	0	0	nao
240145	Baraúna/RN	sim	nao	0	0	nao
250153	Baraúna/PB	nao	nao	0	0	nao
290270	Barra/BA	sim	nao	0	0	nao
220117	Barra D Alcântara/PI			0	0	
290290	Barra do Choça/BA	nao		0	0	nao
230195	Barreira/CE	sim	sim	1	18	sim
290327	Barrocas/BA	sim	nao	0	0	sim
230205	Barroquinha/CE	nao	nao	0	0	sim
220155	Bela Vista do Piauí/PI			0	0	
240160	Bento Fernandes/RN			0	0	
260180	Betânia/PE			0	0	
230240	Boa Viagem/CE	sim	nao	0	0	nao
270100	Boca da Mata/AL			0	0	
240165	Bodó/RN			0	0	
240170	Bom Jesus/RN	nao	nao	0	0	nao
290395	Bom Jesus da Serra/BA	nao	nao	0	0	nao
290400	Boninal/BA			0	0	
280067	Boquim/SE	sim	nao	0	0	nao
260250	Brejinho/PE			0	0	
260260	Brejo da Madre de Deus/PE	sim	sim	1	15	nao
230250	Brejo Santo/CE	sim	sim	1	42	nao
290450	Brotas de Macaúbas/BA	nao	nao	0	0	nao
290460	Brumado/BA	sim	nao	0	0	nao
210230	Buriti Bravo/MA			0	0	
260290	Cabo de Santo Agostinho/PE	sim	sim	1	16	nao
290515	Caetanos/BA	sim	nao	0	0	nao
290520	Caetité/BA	sim	sim	1	28	nao
240185	Caiçara do Norte/RN			0	0	
240200	Caicó/RN	sim	nao	0	0	sim

TABELA Ca01 - INFORMAÇÕES SOBRE CATADORES

ANO DE
REFERÊNCIA
2011

Município		Existência de catadores dispersos	Organização			Existência de trabalho social executado pela Prefeitura
Código	Nome/UF		Existência de organização formal	Quantidade de entidades associativas	Quantidade de associados	
				Entidades	Pessoas	
REGIÃO NORDESTE		Ca004	Ca005	Ca006	Ca007	Ca008
250370	Cajazeiras/PB	sim	sim	1	53	sim
220207	Cajazeiras do Piauí/PI			0	0	
220209	Caldeirão Grande do Piauí/PI			0	0	
290560	Camacan/BA			0	0	
290570	Camaçari/BA	sim	sim	1	22	nao
260350	Camocim de São Félix/PE			0	0	
250400	Campina Grande/PB	sim	nao	0	0	nao
270140	Campo Alegre/AL	sim	nao	0	0	nao
290600	Campo Formoso/BA	sim	nao	0	0	nao
220220	Campo Maior/PI			0	0	
290650	Candeias/BA	sim	nao	0	0	nao
290660	Candiba/BA	sim	nao	0	0	nao
240220	Canguaretama/RN	sim	nao	0	0	nao
280120	Canindé de São Francisco/SE			0	0	
270170	Capela/AL	sim	nao	0	0	nao
290687	Capim Grosso/BA	sim	nao	0	0	nao
240230	Caraúbas/RN			0	0	
290690	Caravelas/BA	sim	nao	0	0	nao
290700	Cardeal da Silva/BA			0	0	
290710	Carinhanha/BA	nao	sim	1	22	nao
230310	Cariré/CE	sim	nao	0	0	nao
230320	Caririaçu/CE	sim	nao	0	0	nao
230330	Cariús/CE	nao	nao	0	0	nao
240240	Carnaúba dos Dantas/RN	sim	nao	0	0	nao
230340	Carnaubal/CE			0	0	
220260	Castelo do Piauí/PI			0	0	
290730	Castro Alves/BA	nao		0	0	nao
290750	Catu/BA	sim	nao	0	0	nao
250435	Caturité/PB			0	0	
230370	Caucaia/CE	sim	sim	1	60	sim
210300	Caxias/MA	sim	nao	0	0	nao
260430	Cedro/PE	nao	nao	0	0	nao
240270	Cerro Corá/RN			0	0	

TABELA Ca01 - INFORMAÇÕES SOBRE CATADORES

ANO DE
REFERÊNCIA
2011

Município		Existência de catadores dispersos	Organização			Existência de trabalho social executado pela Prefeitura
Código	Nome/UF		Existência de organização formal	Quantidade de entidades associativas	Quantidade de associados	
				Entidades	Pessoas	
REGIÃO NORDESTE		Ca004	Ca005	Ca006	Ca007	Ca008
290770	Chorrochó/BA	sim	nao	0	0	nao
290790	Cipó/BA			0	0	
290800	Coaraci/BA			0	0	
210330	Codó/MA	sim	sim	1	30	nao
250460	Conde/PB			0	0	
250470	Congo/PB	sim	nao	0	0	nao
240280	Coronel Ezequiel/RN			0	0	
240290	Coronel João Pessoa/RN			0	0	
290920	Coronel João Sá/BA	sim	nao	0	0	nao
260480	Cortês/PE	nao		0	0	
290940	Cotegipe/BA	sim	nao	0	0	nao
230420	Crato/CE	sim	sim	1	25	sim
230423	Croatá/CE	nao	nao	0	0	nao
230425	Cruz/CE	nao	nao	0	0	nao
240300	Cruzeta/RN	sim	nao	0	0	nao
280190	Cumbe/SE			0	0	
290990	Curaçá/BA	sim	sim	1	24	sim
240310	Currais Novos/RN			0	0	
250530	Curral Velho/PB			0	0	
210370	Cururupu/MA	nao	nao	0	0	nao
270240	Delmiro Gouveia/AL			0	0	
291020	Dom Macedo Costa/BA	sim	nao	0	0	nao
240330	Encanto/RN			0	0	
250600	Esperança/PB	sim	nao	0	0	nao
240360	Extremoz/RN			0	0	
230430	Farias Brito/CE	sim	nao	0	0	nao
291075	Fátima/BA	nao	nao	0	0	nao
291077	Feira da Mata/BA			0	0	
291080	Feira de Santana/BA	nao	nao	0	0	nao
240375	Fernando Pedroza/RN			0	0	
260550	Ferreiros/PE			0	0	
220380	Flores do Piauí/PI			0	0	
291100	Floresta Azul/BA	sim	nao	0	0	nao

TABELA Ca01 - INFORMAÇÕES SOBRE CATADORES

ANO DE
REFERÊNCIA
2011

Município		Existência de catadores dispersos	Organização			Existência de trabalho social executado pela Prefeitura
Código	Nome/UF		Existência de organização formal	Quantidade de entidades associativas	Quantidade de associados	
				Entidades	Pessoas	
REGIÃO NORDESTE		Ca004	Ca005	Ca006	Ca007	Ca008
230435	Forquilha/CE	sim	nao	0	0	nao
230440	Fortaleza/CE	sim	sim	14	316	sim
240390	Francisco Dantas/RN	nao	nao	0	0	nao
220430	Fronteiras/PI			0	0	
240400	Frutuoso Gomes/RN			0	0	
230460	General Sampaio/CE	nao		0	0	
291130	Gentio do Ouro/BA	nao	nao	0	0	nao
220440	Gilbués/PI	nao		0	0	
260620	Goiana/PE	nao	nao	0	0	nao
240420	Goianinha/RN	sim	nao	0	0	nao
291150	Gongogi/BA	nao	nao	0	0	nao
260640	Gravatá/PE			0	0	
291185	Heliópolis/BA	sim	nao	0	0	nao
230520	Hidrolândia/CE			0	0	
210500	Humberto de Campos/MA	nao		0	0	
291240	Ibipeba/BA	nao	nao	0	0	nao
230535	Icapuí/CE	sim	nao	0	0	nao
230540	Icó/CE	sim	nao	0	0	nao
240460	Ielmo Marinho/RN			0	0	
270310	Igaci/AL	nao	nao	0	0	nao
291340	Igaporã/BA	nao	nao	0	0	nao
210530	Imperatriz/MA	sim	sim	1	40	nao
260710	Ingazeira/PE	nao	nao	0	0	nao
291400	Ipirá/BA	sim	nao	0	0	nao
240480	Ipueira/RN	sim	nao	0	0	nao
291440	Iraquara/BA			0	0	
291460	Irecê/BA	sim	sim	1	20	sim
291470	Itaberaba/BA	sim	nao	0	0	sim
291480	Itabuna/BA	nao	nao	0	0	nao
291490	Itacaré/BA	sim	nao	0	0	nao
291510	Itagi/BA			0	0	
230620	Itaíçaba/CE	sim	nao	0	0	sim
230625	Itaitinga/CE			0	0	

TABELA Ca01 - INFORMAÇÕES SOBRE CATADORES

ANO DE
REFERÊNCIA
2011

Município		Existência de catadores dispersos	Organização			Existência de trabalho social executado pela Prefeitura
Código	Nome/UF		Existência de organização formal	Quantidade de entidades associativas	Quantidade de associados	
				Entidades	Pessoas	
REGIÃO NORDESTE		Ca004	Ca005	Ca006	Ca007	Ca008
240485	Itajá/RN			0	0	
260765	Itambé/PE			0	0	
210540	Itapecuru Mirim/MA	sim	nao	0	0	sim
291640	Itapetinga/BA	nao	sim	1	60	nao
291650	Itapicuru/BA			0	0	
230640	Itapipoca/CE			0	0	
260775	Itapissuma/PE			0	0	
280320	Itaporanga d Ajuda/SE	nao	nao	0	0	nao
291680	Itarantim/BA			0	0	
210542	Itinga do Maranhão/MA	nao	nao	0	0	nao
291690	Itiruçu/BA			0	0	
260790	Jaboatão dos Guararapes/PE	sim	sim	1	120	nao
240500	Jaçanã/RN			0	0	
291740	Jacaraci/BA	nao	nao	0	0	nao
291750	Jacobina/BA	sim	nao	0	0	sim
270350	Jacuípe/AL	sim	nao	0	0	nao
291760	Jaguaquara/BA	sim	sim	1	21	nao
291790	Jandaíra/BA	nao	nao	0	0	nao
240540	Japi/RN			0	0	
240560	Jardim de Piranhas/RN		nao	0	0	nao
210545	Jatobá/MA			0	0	
260805	Jatobá/PE	nao	nao	0	0	nao
291810	Jeremoabo/BA	sim	nao	0	0	nao
291830	Jitaúna/BA	sim	nao	0	0	nao
240580	João Câmara/RN			0	0	
250750	João Pessoa/PB	sim	sim	3	162	sim
220545	Joca Marques/PI			0	0	
240600	José da Penha/RN	nao	nao	0	0	nao
230730	Juazeiro do Norte/CE	sim	sim	1	42	sim
210565	Junco do Maranhão/MA	nao		0	0	
250790	Juripiranga/PB	sim	nao	0	0	nao
291860	Jussiape/BA			0	0	
291870	Lafaiete Coutinho/BA	nao		0	0	

TABELA Ca01 - INFORMAÇÕES SOBRE CATADORES

ANO DE
REFERÊNCIA
2011

Município		Existência de catadores dispersos	Organização			Existência de trabalho social executado pela Prefeitura
Código	Nome/UF		Existência de organização formal	Quantidade de entidades associativas	Quantidade de associados	
				Entidades	Pessoas	
REGIÃO NORDESTE		Ca004	Ca005	Ca006	Ca007	Ca008
280350	Lagarto/SE			0	0	
240620	Lagoa d Anta/RN	nao	nao	0	0	nao
240630	Lagoa de Pedras/RN	sim	nao	0	0	sim
210592	Lagoa do Mato/MA	nao	nao	0	0	nao
220559	Lagoa do Sítio/PI			0	0	
260875	Lagoa Grande/PE			0	0	
240650	Lagoa Nova/RN			0	0	
291900	Lajedinho/BA	nao	nao	0	0	nao
291915	Lapão/BA	sim	sim	1	12	nao
291920	Lauro de Freitas/BA	sim	sim	2	67	nao
291930	Lençóis/BA			0	0	
291940	Licínio de Almeida/BA	nao	nao	0	0	nao
250850	Livramento/PB	sim	nao	0	0	nao
291950	Livramento de Nossa Senhora/BA	sim	nao	0	0	nao
240690	Lucrécia/RN			0	0	
291955	Luís Eduardo Magalhães/BA	sim	nao	0	0	sim
240700	Luís Gomes/RN	sim	nao	0	0	nao
270430	Maceió/AL	sim	sim	4	79	sim
291990	Macururé/BA	sim	nao	0	0	nao
250870	Mãe D Água/PB	sim	nao	0	0	nao
292010	Mairi/BA			0	0	
270440	Major Isidoro/AL			0	0	
220590	Manoel Emídio/PI	nao	nao	0	0	nao
230765	Maracanaú/CE	sim	nao	0	0	sim
292060	Maragogipe/BA			0	0	
260920	Maraial/PE			0	0	
230770	Maranguape/CE	sim	nao	0	0	nao
220600	Marcos Parente/PI	nao	nao	0	0	nao
240740	Martins/RN	nao	nao	0	0	nao
230800	Massapê/CE	sim	nao	0	0	sim
292100	Mata de São João/BA	sim	nao	0	0	nao
210663	Matões do Norte/MA	nao	nao	0	0	nao
270520	Messias/AL			0	0	

TABELA Ca01 - INFORMAÇÕES SOBRE CATADORES

ANO DE
REFERÊNCIA
2011

Município		Existência de catadores dispersos	Organização			Existência de trabalho social executado pela Prefeitura
Código	Nome/UF		Existência de organização formal	Quantidade de entidades associativas	Quantidade de associados	
				Entidades	Pessoas	
REGIÃO NORDESTE		Ca004	Ca005	Ca006	Ca007	Ca008
240760	Messias Targino/RN	nao	nao	0	0	nao
230830	Milagres/CE			0	0	
220635	Milton Brandão/PI			0	0	
210670	Mirador/MA	nao	nao	0	0	nao
260930	Mirandiba/PE			0	0	
292145	Mirante/BA	nao	nao	0	0	nao
220640	Monsenhor Gil/PI	nao	nao	0	0	nao
230860	Monsenhor Tabosa/CE			0	0	
250960	Monte Horebe/PB			0	0	
220667	Morro do Chapéu do Piauí/PI			0	0	
240800	Mossoró/RN	sim	sim	2	56	nao
292190	Mucugê/BA	nao	nao	0	0	nao
230910	Mulungu/CE	nao	nao	0	0	nao
292220	Muniz Ferreira/BA	nao	nao	0	0	nao
292230	Muritiba/BA			0	0	
240810	Natal/RN	sim	sim	2	181	sim
260950	Nazaré da Mata/PE			0	0	
240820	Nísia Floresta/RN	sim	nao	0	0	nao
292265	Nordestina/BA			0	0	
280445	Nossa Senhora Aparecida/SE			0	0	
220675	Nossa Senhora de Nazaré/PI	nao		0	0	
280480	Nossa Senhora do Socorro/SE			0	0	
292300	Nova Viçosa/BA	nao	nao	0	0	nao
230945	Ocara/CE			0	0	
251040	Olho D ÁGUA/PB			0	0	
270570	Olho D ÁGUA das Flores/AL	sim	nao	0	0	nao
260960	Olinda/PE	sim	sim	1	12	sim
292310	Olindina/BA	nao	nao	0	0	nao
260970	Orobó/PE	nao	nao	0	0	nao
270610	Ouro Branco/AL	nao	nao	0	0	nao
230970	Pacatuba/CE			0	0	
280490	Pacatuba/SE	sim	nao	0	0	nao
231025	Paraipaba/CE	sim	nao	0	0	nao

TABELA Ca01 - INFORMAÇÕES SOBRE CATADORES

ANO DE
REFERÊNCIA
2011

Município		Existência de catadores dispersos	Organização			Existência de trabalho social executado pela Prefeitura
Código	Nome/UF		Existência de organização formal	Quantidade de entidades associativas	Quantidade de associados	
				Entidades	Pessoas	
REGIÃO NORDESTE		Ca004	Ca005	Ca006	Ca007	Ca008
231030	Parambu/CE			0	0	
292360	Paramirim/BA	sim	nao	0	0	nao
240890	Parellhas/RN	sim	sim	1	14	sim
292380	Paripiranga/BA	sim	nao	0	0	nao
220770	Parnaíba/PI	nao	nao	0	0	nao
240325	Parnamirim/RN	nao	nao	0	0	nao
251080	Patos/PB			0	0	
240940	Pau dos Ferros/RN	sim	nao	0	0	sim
220780	Paulistana/PI	sim	nao	0	0	sim
292400	Paulo Afonso/BA	nao	nao	0	0	nao
240950	Pedra Grande/RN	sim	nao	0	0	nao
251110	Pedra Lavrada/PB			0	0	
240960	Pedra Preta/RN			0	0	
292420	Pedro Alexandre/BA	sim	nao	0	0	nao
240980	Pedro Velho/RN			0	0	
231070	Pentecoste/CE			0	0	
251140	Picuí/PB	sim	nao	0	0	nao
251150	Pilar/PB			0	0	
241000	Pilões/RN			0	0	
251160	Pilões/PB			0	0	
292450	Pindaí/BA			0	0	
231085	Pindoretama/CE	sim	nao	0	0	nao
210860	Pinheiro/MA			0	0	
231090	Piquet Carneiro/CE	sim	nao	0	0	sim
251180	Pirpirituba/PB	nao	nao	0	0	nao
251207	Poço de José de Moura/PB	sim	nao	0	0	nao
280540	Poço Redondo/SE	sim	nao	0	0	nao
251210	Pombal/PB			0	0	
241020	Portalegre/RN			0	0	
280560	Porto da Folha/SE			0	0	
241025	Porto do Mangue/RN			0	0	
292560	Presidente Dutra/BA	sim	nao	0	0	sim
292570	Presidente Jânio Quadros/BA			0	0	

TABELA Ca01 - INFORMAÇÕES SOBRE CATADORES

ANO DE
REFERÊNCIA
2011

Município		Existência de catadores dispersos	Organização			Existência de trabalho social executado pela Prefeitura
Código	Nome/UF		Existência de organização formal	Quantidade de entidades associativas	Quantidade de associados	
				Entidades	Pessoas	
REGIÃO NORDESTE		Ca004	Ca005	Ca006	Ca007	Ca008
292575	Presidente Tancredo Neves/BA	sim	nao	0	0	nao
261140	Primavera/PE	sim	nao	0	0	nao
220865	Queimada Nova/PI			0	0	
292590	Quijingue/BA			0	0	
251260	Quixabá/PB	nao	nao	0	0	nao
292593	Quixabeira/BA	nao	nao	0	0	nao
241060	Rafael Godeiro/RN			0	0	
261160	Recife/PE	sim	sim	6	110	sim
241070	Riacho da Cruz/RN			0	0	
241080	Riacho de Santana/RN			0	0	
280600	Ribeirópolis/SE	sim	nao	0	0	nao
292690	Rio do Pires/BA	sim	nao	0	0	nao
261190	Rio Formoso/PE	sim	nao	0	0	nao
270770	Rio Largo/AL	sim	nao	0	0	nao
292700	Rio Real/BA	nao	nao	0	0	nao
251290	Rio Tinto/PB	sim	nao	0	0	nao
292710	Rodelas/BA	sim	nao	0	0	nao
241110	Ruy Barbosa/RN			0	0	
292740	Salvador/BA	sim	sim	23	835	nao
292750	Santa Bárbara/BA	sim	nao	0	0	nao
240933	Santa Maria/RN			0	0	
292810	Santa Maria da Vitória/BA	sim	nao	0	0	sim
270800	Santana do Ipanema/AL			0	0	
241140	Santana do Matos/RN	sim	nao	0	0	nao
241142	Santana do Seridó/RN			0	0	
251370	Santa Rita/PB	sim	nao	0	0	nao
292840	Santa Rita de Cássia/BA	sim	nao	0	0	nao
292880	Santo Estêvão/BA	sim	nao	0	0	nao
241170	São Bento do Trairi/RN			0	0	
261310	São Caitano/PE			0	0	
292890	São Desidério/BA	sim	nao	0	0	nao
220960	São Félix do Piauí/PI			0	0	
251398	São Francisco/PB			0	0	

TABELA Ca01 - INFORMAÇÕES SOBRE CATADORES

ANO DE
REFERÊNCIA
2011

Município		Existência de catadores dispersos	Organização			Existência de trabalho social executado pela Prefeitura
Código	Nome/UF		Existência de organização formal	Quantidade de entidades associativas	Quantidade de associados	
				Entidades	Pessoas	
REGIÃO NORDESTE		Ca004	Ca005	Ca006	Ca007	Ca008
220965	São Francisco de Assis do Piauí/PI			0	0	
292920	São Francisco do Conde/BA	sim	sim	1	20	sim
241190	São Francisco do Oeste/RN			0	0	
292925	São Gabriel/BA			0	0	
241200	São Gonçalo do Amarante/RN	nao	nao	0	0	nao
220985	São João da Canabrava/PI			0	0	
220995	São João da Varjota/PI	nao	nao	0	0	nao
250070	São João do Rio do Peixe/PB			0	0	
241210	São João do Sabugi/RN			0	0	
211107	São João do Soter/MA	nao	nao	0	0	nao
241220	São José de Mipibu/RN			0	0	
211120	São José de Ribamar/MA	nao	nao	0	0	nao
251465	São José do Brejo do Cruz/PB	nao	nao	0	0	nao
221005	São José do Divino/PI	nao	nao	0	0	nao
221020	São José do Piauí/PI			0	0	
241240	São José do Seridó/RN			0	0	
221030	São Julião/PI			0	0	
261370	São Lourenço da Mata/PE	nao	nao	0	0	nao
211130	São Luís/MA	sim	sim	1	17	nao
251490	São Mamede/PB	sim	nao	0	0	nao
292940	São Miguel das Matas/BA	sim	nao	0	0	nao
241255	São Miguel do Gostoso/RN			0	0	
270860	São Miguel dos Campos/AL	sim	nao	0	0	nao
241260	São Paulo do Potengi/RN	sim	nao	0	0	nao
241270	São Pedro/RN			0	0	
221050	São Pedro do Piauí/PI	nao	nao	0	0	nao
211160	São Raimundo das Mangabeiras/MA	nao	nao	0	0	nao
292990	Seabra/BA			0	0	
241320	Senador Georgino Avelino/RN			0	0	
293010	Senhor do Bonfim/BA			0	0	
241330	Serra de São Bento/RN			0	0	
293040	Serra Preta/BA	nao	nao	0	0	nao
241350	Serrinha/RN	sim	nao	0	0	nao

TABELA Ca01 - INFORMAÇÕES SOBRE CATADORES

ANO DE
REFERÊNCIA
2011

Município		Existência de catadores dispersos	Organização			Existência de trabalho social executado pela Prefeitura
Código	Nome/UF		Existência de organização formal	Quantidade de entidades associativas	Quantidade de associados	
				Entidades	Pessoas	
REGIÃO NORDESTE		Ca004	Ca005	Ca006	Ca007	Ca008
293050	Serrinha/BA			0	0	
293060	Serrolândia/BA	sim	nao	0	0	nao
261410	Sertânia/PE	sim	nao	0	0	nao
241370	Sítio Novo/RN			0	0	
231290	Sobral/CE	sim	nao	0	0	nao
251620	Sousa/PB	sim	nao	0	0	nao
293080	Souto Soares/BA			0	0	
241380	Taboleiro Grande/RN			0	0	
241390	Taipu/RN			0	0	
293130	Tapiramutá/BA			0	0	
270910	Taquarana/AL			0	0	
261500	Taquaritinga do Norte/PE	sim	nao	0	0	sim
251670	Teixeira/PB			0	0	
293135	Teixeira de Freitas/BA			0	0	
293150	Teofilândia/BA	sim	nao	0	0	sim
221100	Teresina/PI	sim	sim	2	33	sim
241105	Tibau/RN			0	0	
241420	Tibau do Sul/RN			0	0	
241430	Timbaúba dos Batistas/RN			0	0	
211220	Timon/MA	nao	nao	0	0	nao
241440	Touros/RN			0	0	
231350	Trairi/CE	sim	nao	0	0	nao
293250	Una/BA			0	0	
241460	Upanema/RN			0	0	
293280	Utinga/BA	sim	nao	0	0	nao
231395	Varjota/CE			0	0	
241470	Várzea/RN	nao	nao	0	0	nao
251710	Várzea/PB	nao	nao	0	0	nao
293317	Varzedo/BA	sim	nao	0	0	nao
241475	Venha-Ver/RN	nao	nao	0	0	nao
241480	Vera Cruz/RN	sim	nao	0	0	nao
293320	Vera Cruz/BA	sim	nao	0	0	sim
261610	Verdejante/PE			0	0	

TABELA Ca01 - INFORMAÇÕES SOBRE CATADORES

ANO DE
REFERÊNCIA
2011

Município		Existência de catadores dispersos	Organização			Existência de trabalho social executado pela Prefeitura
Código	Nome/UF		Existência de organização formal	Quantidade de entidades associativas	Quantidade de associados	
				Entidades	Pessoas	
REGIÃO NORDESTE		Ca004	Ca005	Ca006	Ca007	Ca008
261620	Vertentes/PE			0	0	
261630	Vicência/PE			0	0	
241490	Viçosa/RN			0	0	
270940	Viçosa/AL			0	0	
251720	Vieirópolis/PB			0	0	
241500	Vila Flor/RN			0	0	
293330	Vitória da Conquista/BA	sim	sim	1	50	nao
261640	Vitória de Santo Antão/PE	sim		0	0	
211300	Vitorino Freire/MA	sim	nao	0	0	nao
221170	Wall Ferraz/PI			0	0	

TABELA Up01
INFORMAÇÕES SOBRE UNIDADES DE PROCESSAMENTO

TABELA Up01 - INFORMAÇÕES SOBRE AS UNIDADES DE PROCESSAMENTO

ANO DE
REFERÊNCIA
2011

Município de localização		Unidades de processamento dos resíduos sólidos situadas no município						
		Nome da unidade	Tipo de unidade segundo o município informante	Município responsável pelo gerenciamento	Operador	Início de operação	Recebe de outros municípios	Unidade em operação no ano de referência
Código	Nome/UF							
REGIÃO NORDESTE		Up001	Up003	Up079	Up004	Up002	Up012	Up051
290020	Abaré/BA	LIXÃO DE ABARÉ	Lixão	O próprio	Prefeitura ou SLU		nao	sim
220005	Acauã/PI	Acauã	Lixão	O próprio	Prefeitura ou SLU	1997	nao	sim
290035	Adustina/BA	LIXÃO ADUSTINA-BA	Lixão	O próprio	Prefeitura ou SLU	2011	nao	sim
260030	Agrestina/PE	ATERRO SANITÁRIO	Aterro sanitário	O próprio	Consorcio intermunicipal	2010	nao	sim
250010	Água Branca/PB	PREFEITURA MUNICIPAL DE ÁGUA BRANCA	Lixão	O próprio	Prefeitura ou SLU	2011	nao	sim
290040	Água Fria/BA	Lixão	Lixão	O próprio	Prefeitura ou SLU		nao	sim
240040	Água Nova/RN	LIXÃO MUNICIPAL	Lixão	O próprio	Prefeitura ou SLU	2011	nao	sim
220025	Alagoinha do Piauí/PI	Aterro Sanitário	Aterro sanitário	O próprio	Empresa privada		nao	sim
290070	Alagoinhas/BA	Aterro Sanitário	Aterro sanitário	O próprio	Prefeitura ou SLU	2000	nao	sim
290070	Alagoinhas/BA	CORAL - Coop. dos Cat. e Recicladores de Alagoinha	Unidade de triagem (galpão ou usina)	O próprio	Outro	2005	nao	sim
210020	Alcântara/MA	LIXÃO DO PAVÃO	Aterro controlado	O próprio	Prefeitura ou SLU	2005	nao	sim
240060	Almino Afonso/RN	Lixão	Lixão	O próprio	Prefeitura ou SLU		nao	sim
230060	Altaneira/CE	ALTANEIRA	Lixão	O próprio	Prefeitura ou SLU	2011	nao	sim
220045	Alvorada do Gurgueia/PI	Lixão do Alvorada do Gurgueia	Lixão	O próprio	Prefeitura ou SLU	2000	nao	sim
290100	Amargosa/BA	Lixão		O próprio		2001		nao
290100	Amargosa/BA	Vala para RSS		O próprio		2009		nao
290100	Amargosa/BA	Aterro Sanitário Municipal	Aterro controlado	O próprio	Prefeitura ou SLU	2009	nao	sim
290110	Amélia Rodrigues/BA	Lixão Bolandeira	Lixão	O próprio	Prefeitura ou SLU	2011	nao	sim
290110	Amélia Rodrigues/BA	Lixão Pedreira		O próprio				nao
290135	Andorinha/BA	lixão	Lixão	O próprio	Prefeitura ou SLU	1996	nao	sim
240080	Angicos/RN	Angicos	Lixão	O próprio		1994	nao	sim
290170	Antônio Cardoso/BA	Lixão	Lixão	O próprio	Prefeitura ou SLU		nao	sim
240090	Antônio Martins/RN	unidade ramada	Lixão	O próprio	Prefeitura ou SLU	2002	nao	sim
250077	Aparecida/PB	Prefeitura Municipal de Aparecida-PB	Lixão	O próprio	Prefeitura ou SLU	2011	nao	sim
280030	Aracaju/SE	Aterro Controlado do Bairro Santa Maria	Aterro controlado	O próprio	Empresa privada	1986	nao	sim
280030	Aracaju/SE	Vala séptica	Vala específica de RSS	O próprio	Empresa privada	1999	nao	sim
290220	Aramari/BA	Lixão	Lixão	O próprio	Prefeitura ou SLU	2000	nao	sim
270030	Arapiraca/AL	Aterro Sanitário Controlado	Aterro controlado	O próprio	Prefeitura ou SLU	2010	nao	sim
270030	Arapiraca/AL	Aterro Sanitário		O próprio		2005		nao
250100	Araruna/PB	Lixão Municipal de Araruna	Lixão	O próprio	Prefeitura ou SLU	1999	sim	sim
230140	Aratuba/CE	LIXÃO DE ARATUBA	Lixão	O próprio	Prefeitura ou SLU		nao	sim
280040	Araúá/SE	Lixão	Lixão	O próprio	Prefeitura ou SLU	2006	nao	sim
240110	Areia Branca/RN	aterro controlado	Aterro controlado	O próprio	Prefeitura ou SLU	1998	nao	sim

TABELA Up01 - INFORMAÇÕES SOBRE AS UNIDADES DE PROCESSAMENTO

ANO DE
REFERÊNCIA
2011

Município de localização		Unidades de processamento dos resíduos sólidos situadas no município						
Código	Nome/UF	Nome da unidade	Tipo de unidade segundo o município informante	Município responsável pelo gerenciamento	Operador	Início de operação	Recebe de outros municípios	Unidade em operação no ano de referência
REGIÃO NORDESTE		Up001	Up003	Up079	Up004	Up002	Up012	Up051
240120	Arês/RN	lixão	Lixão	O próprio	Outro		nao	sim
250135	Assunção/PB	Lixão	Lixão	O próprio	Prefeitura ou SLU		nao	sim
250135	Assunção/PB	Unidade de reciclagem		O próprio		2005		nao
220105	Assunção do Piauí/PI	Lixão Municipal	Lixão	O próprio	Prefeitura ou SLU	2004	nao	sim
240130	Augusto Severo/RN	Lixão	Lixão	O próprio	Prefeitura ou SLU		nao	sim
230170	Aurora/CE	LIXÃO	Lixão	O próprio	Outro	2011	nao	sim
290260	Baixa Grande/BA	ATERRO SANITÁRIO	Lixão	O próprio	Empresa privada		nao	sim
220115	Baixa Grande do Ribeiro/PI	LIXÃO	Lixão	O próprio	Prefeitura ou SLU		nao	sim
290265	Banzaê/BA	LIXÃO	Lixão	O próprio	Prefeitura ou SLU	2005	nao	sim
250153	Baraúna/PB	LIXÃO	Lixão	O próprio	Prefeitura ou SLU	2011	nao	sim
290270	Barra/BA	LIXAO	Lixão	O próprio	Prefeitura ou SLU	1991	nao	sim
220117	Barra D Alcântara/PI	Chapadinha dos Sinhas	Lixão	O próprio		2006	nao	sim
290290	Barra do Choça/BA	Unidade de Compostagem de Barra da Choça	Unidade de compostagem (pátio ou usina)	O próprio	Associação de catadores	2002	nao	sim
290290	Barra do Choça/BA	Aterro Controlado	Aterro controlado	O próprio	Prefeitura ou SLU	2002	nao	sim
290290	Barra do Choça/BA	Sede de armazenamento e triagem da ACRESOL	Área de reciclagem de RCD (=un reciclagem	O próprio	Associação de catadores	2010	nao	sim
230195	Barreira/CE	Lixão de Barreira	Lixão	O próprio	Prefeitura ou SLU	2011	nao	sim
290327	Barrocas/BA	Lixão	Lixão	O próprio	Prefeitura ou SLU	2011	nao	sim
230205	Barroquinha/CE	E.P.B Projetos do Brasil	Lixão	O próprio	Empresa privada	2009	nao	sim
220155	Bela Vista do Piauí/PI	LIXAO	Lixão	O próprio	Prefeitura ou SLU	2011	nao	sim
240160	Bento Fernandes/RN	LIXÃO PÚBLICO	Lixão	O próprio	Prefeitura ou SLU		nao	sim
260180	Betânia/PE	Lixão Sítio Malhada dos Bois	Lixão	O próprio	Prefeitura ou SLU	1976	nao	sim
230240	Boa Viagem/CE	Lixão de Boa Viagem	Lixão	O próprio	Prefeitura ou SLU	1960	nao	sim
270100	Boca da Mata/AL	Lixao	Lixão	O próprio	Prefeitura ou SLU	2011	nao	sim
240170	Bom Jesus/RN	LIXÃO BOM JESUS/RN	Lixão	O próprio	Prefeitura ou SLU	2011	nao	sim
290395	Bom Jesus da Serra/BA	Prefeitura Municipal de Bom Jesus da Serra	Lixão	O próprio	Prefeitura ou SLU	2011	nao	sim
290400	Boninal/BA	lixão	Lixão	O próprio	Prefeitura ou SLU	2011	nao	sim
280067	Boquim/SE	Lixão	Lixão	O próprio	Prefeitura ou SLU	2011	nao	sim
260250	Brejinho/PE	Aterro Sanitário	Aterro sanitário	O próprio	Prefeitura ou SLU		nao	sim
260260	Brejo da Madre de Deus/PE	Lixão da Sede	Lixão	O próprio	Prefeitura ou SLU		nao	sim
260260	Brejo da Madre de Deus/PE	Lixão de São Domingos	Lixão	O próprio	Prefeitura ou SLU		nao	sim
260260	Brejo da Madre de Deus/PE	Lixão de Fazenda Nova	Lixão	O próprio	Prefeitura ou SLU	2009	nao	sim
260260	Brejo da Madre de Deus/PE	Lixão de Mandaçaia	Lixão	O próprio	Prefeitura ou SLU		nao	sim
230250	Brejo Santo/CE	LIXÃO	Lixão	O próprio	Prefeitura ou SLU	2002	nao	sim

TABELA Up01 - INFORMAÇÕES SOBRE AS UNIDADES DE PROCESSAMENTO

ANO DE
REFERÊNCIA
2011

Município de localização		Unidades de processamento dos resíduos sólidos situadas no município						
		Nome da unidade	Tipo de unidade segundo o município informante	Município responsável pelo gerenciamento	Operador	Início de operação	Recebe de outros municípios	Unidade em operação no ano de referência
Código	Nome/UF							
REGIÃO NORDESTE		Up001	Up003	Up079	Up004	Up002	Up012	Up051
290450	Brotas de Macaúbas/BA	LIXÃO DE BROTAS DE MACAÚBA	Lixão	O próprio	Prefeitura ou SLU	2011	nao	sim
290460	Brumado/BA	Aterro Controlado de Sussuana	Aterro sanitário	O próprio	Empresa privada	2009	nao	sim
210230	Buriti Bravo/MA	LIXÃO DO MORRO	Lixão	O próprio	Prefeitura ou SLU	2005	nao	sim
260290	Cabo de Santo Agostinho/PE	Aterro de resíduos da construção civil (RCC)	Aterro de Resíduos da Construção Civil	O próprio	Prefeitura ou SLU		nao	sim
260290	Cabo de Santo Agostinho/PE	Lixão da Pista Preta		O próprio		2009		nao
290515	Caetanos/BA	LIXÃO	Lixão	O próprio	Prefeitura ou SLU	1989	nao	sim
290520	Caetité/BA	Lixão	Lixão	O próprio	Prefeitura ou SLU		nao	sim
240185	Caiçara do Norte/RN	Lixão Municipal	Lixão	O próprio	Prefeitura ou SLU	2005	sim	sim
240200	Caicó/RN	Sítio Várzea Redonda ou Gruta do Seridó	Lixão	O próprio	Prefeitura ou SLU	2011	nao	sim
250370	Cajazeiras/PB	Aterro Sanitário de Cajazeiras - PB	Lixão	O próprio	Prefeitura ou SLU	2011	nao	sim
220207	Cajazeiras do Piauí/PI	ATERRO	Aterro sanitário	O próprio	Prefeitura ou SLU	2009	nao	sim
220209	Caldeirão Grande do Piauí/PI	Bandeira		O próprio		1994		nao
220209	Caldeirão Grande do Piauí/PI	Serra da Gitirana	Lixão	O próprio		2009	nao	sim
290560	Camacan/BA	lixão	Lixão	O próprio	Prefeitura ou SLU		nao	sim
290570	Camaçari/BA	Aterro Integrado Camaçari / Dias D Ávila	Aterro sanitário	O próprio	Prefeitura ou SLU	1995	sim	sim
290570	Camaçari/BA	Incinerador	Unidade de tratamento por incineração	O próprio	Empresa privada	1998	sim	sim
290570	Camaçari/BA	COOPMARC	Unidade de triagem (galpão ou usina)	O próprio	Associação de catadores	2000	nao	sim
290570	Camaçari/BA	Vala Séptica		O próprio		2005		nao
250400	Campina Grande/PB	Lixão	Lixão	O próprio	Prefeitura ou SLU	1997	nao	sim
270140	Campo Alegre/AL	Campo Alegre	Lixão	O próprio	Prefeitura ou SLU	1999	nao	sim
290600	Campo Formoso/BA	Lixão	Lixão	O próprio	Prefeitura ou SLU	2011	nao	sim
220220	Campo Maior/PI	VAZADOURO A CEU ABERTO DE CAMPO MAIOR	Lixão	O próprio	Prefeitura ou SLU	1980	nao	sim
290660	Candiba/BA	Unidade de manejo de galhadas e podas	Unidade de manejo de galhadas e podas	O próprio	Prefeitura ou SLU		nao	sim
290660	Candiba/BA	Lixão de Candiba	Lixão	O próprio	Prefeitura ou SLU	1992	nao	sim
290660	Candiba/BA	Vala para Resíduos de Saúde	Vala especifica de RSS	O próprio	Prefeitura ou SLU	2009	nao	sim
240220	Canguaretama/RN	Lixão de Canguaretama	Lixão	O próprio	Prefeitura ou SLU	2010	nao	sim
280120	Canindé de São Francisco/SE	Lixão	Lixão	O próprio	Prefeitura ou SLU		nao	sim
280120	Canindé de São Francisco/SE	Lixão do Bota Fora		O próprio		2004		nao
270170	Capela/AL	Lixão do Município de Capela	Lixão	O próprio	Prefeitura ou SLU	2011	nao	sim
290687	Capim Grosso/BA	LIXÃO	Lixão	O próprio	Prefeitura ou SLU		nao	sim
240230	Caraúbas/RN	LIXÃO	Lixão	O próprio	Prefeitura ou SLU		nao	sim
290690	Caravelas/BA	Aterro Sanitario Simplificado de Caravelas	Aterro sanitário	O próprio	Prefeitura ou SLU	2011	nao	sim
290690	Caravelas/BA	Lixão Barcelona	Lixão	O próprio	Prefeitura ou SLU	2011	nao	sim

TABELA Up01 - INFORMAÇÕES SOBRE AS UNIDADES DE PROCESSAMENTO

ANO DE
REFERÊNCIA
2011

Município de localização		Unidades de processamento dos resíduos sólidos situadas no município						
		Nome da unidade	Tipo de unidade segundo o município informante	Município responsável pelo gerenciamento	Operador	Início de operação	Recebe de outros municípios	Unidade em operação no ano de referência
Código	Nome/UF							
REGIÃO NORDESTE		Up001	Up003	Up079	Up004	Up002	Up012	Up051
290690	Caravelas/BA	Lixão Juerana	Lixão	O próprio	Prefeitura ou SLU	2011	nao	sim
290690	Caravelas/BA	Lixão Nova Tribuna	Lixão	O próprio	Prefeitura ou SLU	2011	nao	sim
290690	Caravelas/BA	Lixão Rancho Alegre	Lixão	O próprio	Prefeitura ou SLU	2011	nao	sim
290700	Cardeal da Silva/BA	LIXÃO DE CARDEAL DA SILVA	Lixão	O próprio	Prefeitura ou SLU	2009	nao	sim
290710	Carinhanha/BA	AGROVILA 15	Lixão	O próprio	Prefeitura ou SLU	2008	nao	sim
290710	Carinhanha/BA	AGROVILA 16	Lixão	O próprio	Prefeitura ou SLU	2008	nao	sim
290710	Carinhanha/BA	AGROVILA 23	Lixão	O próprio	Prefeitura ou SLU	2008	nao	sim
290710	Carinhanha/BA	ANGICO	Lixão	O próprio	Prefeitura ou SLU	2008	nao	sim
290710	Carinhanha/BA	BAIXA DO MUCAMBO	Lixão	O próprio	Prefeitura ou SLU	2008	nao	sim
290710	Carinhanha/BA	BARRA DO PARATECA	Lixão	O próprio	Prefeitura ou SLU	2008	nao	sim
290710	Carinhanha/BA	BARRINHA	Lixão	O próprio	Prefeitura ou SLU	2008	nao	sim
290710	Carinhanha/BA	CANABRAVA	Lixão	O próprio	Prefeitura ou SLU	2008	nao	sim
290710	Carinhanha/BA	CAPINÃO	Lixão	O próprio	Prefeitura ou SLU	2008	nao	sim
290710	Carinhanha/BA	FEIRA DE SANTA LUZIA	Lixão	O próprio	Prefeitura ou SLU	2008	nao	sim
290710	Carinhanha/BA	MARREQUEIRO	Lixão	O próprio	Prefeitura ou SLU	2008	nao	sim
290710	Carinhanha/BA	PIANEGO	Lixão	O próprio	Prefeitura ou SLU	2008	nao	sim
290710	Carinhanha/BA	RIACHO DO CAPINÃO	Lixão	O próprio	Prefeitura ou SLU	2008	nao	sim
290710	Carinhanha/BA	SÃO JOSÉ	Lixão	O próprio	Prefeitura ou SLU	2008	nao	sim
290710	Carinhanha/BA	SEDE	Lixão	O próprio	Prefeitura ou SLU	2008	nao	sim
290710	Carinhanha/BA	VILA SÃO JOÃO	Lixão	O próprio	Prefeitura ou SLU	2008	nao	sim
230310	Cariré/CE	Lixão	Lixão	O próprio		2002	nao	sim
230320	Caririaçu/CE	LIXAO CARIRIAÇU	Lixão	O próprio	Prefeitura ou SLU	2011	nao	sim
230330	Cariús/CE	LIXÃO DE CARIÚS	Lixão	O próprio	Prefeitura ou SLU	2011	nao	sim
240240	Carnaúba dos Dantas/RN	LIXÃO DE CARNAÚBA DAS DANTAS	Lixão	O próprio	Prefeitura ou SLU	2011	nao	sim
230340	Carnaubal/CE	Lixão de Carnaubal - CE	Lixão	O próprio	Prefeitura ou SLU	2000	nao	sim
220260	Castelo do Piauí/PI	Lixão	Lixão	O próprio	Prefeitura ou SLU	2011	nao	sim
290730	Castro Alves/BA	Lixão Brechó	Lixão	O próprio	Prefeitura ou SLU		nao	sim
290750	Catu/BA	ATERRO SANITÁRIO DE CATU	Aterro sanitário	O próprio	Prefeitura ou SLU	2011	nao	sim
250435	Caturité/PB	LIXÃO		O próprio				nao
230370	Caucaia/CE	Aterro Metropolitano da ASMOC	Aterro sanitário	Fortaleza/CE	Consorcio intermunicipal	1998	sim	sim
210300	Caxias/MA	LIXÃO - TESO DURO	Lixão	O próprio	Prefeitura ou SLU		nao	sim
240260	Ceará-Mirim/RN	Aterro Sanitário da Região Metropolitana de Natal	Aterro sanitário	Natal/RN	Empresa privada	2004	sim	sim
260430	Cedro/PE	PREFEITURA MUNICIPAL DO CEDRO PE	Lixão	O próprio	Prefeitura ou SLU	2002	nao	sim

TABELA Up01 - INFORMAÇÕES SOBRE AS UNIDADES DE PROCESSAMENTO

ANO DE
REFERÊNCIA
2011

Município de localização		Unidades de processamento dos resíduos sólidos situadas no município						
		Nome da unidade	Tipo de unidade segundo o município informante	Município responsável pelo gerenciamento	Operador	Início de operação	Recebe de outros municípios	Unidade em operação no ano de referência
Código	Nome/UF							
REGIÃO NORDESTE		Up001	Up003	Up079	Up004	Up002	Up012	Up051
240270	Cerro Corá/RN	Unidade de recebimento de resíduos de Cerro Corá	Lixão	O próprio	Prefeitura ou SLU	2011	nao	sim
290770	Chorrochó/BA	LIXAO DE CHORROCHÓ	Lixão	O próprio	Prefeitura ou SLU	2010	nao	sim
290790	Cipó/BA	Lixão	Lixão	O próprio	Prefeitura ou SLU	2001	nao	sim
290800	Coaraci/BA	MARIA GABRIELA	Lixão	O próprio	Prefeitura ou SLU		nao	sim
210330	Codó/MA	Lixão	Lixão	O próprio	Outro	2005	nao	sim
250460	Conde/PB	Aterro Sanitário	Aterro sanitário	O próprio	Consorcio intermunicipal	2011	nao	sim
250470	Congo/PB	LIXAO DE CONGO	Lixão	O próprio	Prefeitura ou SLU	2011	nao	sim
240280	Coronel Ezequiel/RN	Lixão	Lixão	O próprio	Prefeitura ou SLU		nao	sim
240290	Coronel João Pessoa/RN	Lixão	Lixão	O próprio	Prefeitura ou SLU		nao	sim
290920	Coronel João Sá/BA	LIXÃO DE CORONEL JOÃO SÁ	Lixão	O próprio	Prefeitura ou SLU	1990	nao	sim
290940	Cotegipe/BA	LIXÃO	Lixão	O próprio	Prefeitura ou SLU	2009	nao	sim
290940	Cotegipe/BA	RETEC TECNOLOGIA EM RESIDUOS LTDA	Unid. tratamento por microondas ou autoclave	O próprio	Prefeitura ou SLU	2010	nao	sim
230420	Crato/CE	lixão	Lixão	O próprio		2001	nao	sim
230423	Croatá/CE	LIXAO DE IRAPUA	Lixão	O próprio	Prefeitura ou SLU	2003	nao	sim
230425	Cruz/CE	Deposito de Lixo Cavalo Bravo	Lixão	O próprio	Prefeitura ou SLU	2002	sim	sim
230425	Cruz/CE	Deposito de Lixo Lagoa Seca	Lixão	O próprio	Prefeitura ou SLU	2000	nao	sim
230425	Cruz/CE	Deposito de Lixo Monteiro	Lixão	O próprio	Prefeitura ou SLU	2002	nao	sim
230425	Cruz/CE	Deposito de Lixo Paraguai	Lixão	O próprio	Prefeitura ou SLU	1998	nao	sim
240300	Cruzeta/RN	Lixão de Cruzeta	Lixão	O próprio	Prefeitura ou SLU	2002	nao	sim
280190	Cumbe/SE	LIXEIRA MUNICIPAL	Lixão	O próprio	Prefeitura ou SLU	1995	nao	sim
290990	Curaçá/BA	CENTRO DE TRIAGEM	Unidade de triagem (galpão ou usina)	O próprio	Prefeitura ou SLU		nao	sim
290990	Curaçá/BA	Lixão de Curaçá	Lixão	O próprio	Prefeitura ou SLU	2009	nao	sim
240310	Currais Novos/RN	LIXAO DE CURRAIS NOVOS	Aterro controlado	O próprio	Prefeitura ou SLU	2008	nao	sim
250530	Curral Velho/PB	Lixão	Lixão	O próprio	Prefeitura ou SLU		nao	sim
210370	Cururupu/MA	Lixeira	Lixão	O próprio		1992	nao	sim
270240	Delmiro Gouveia/AL	Lixão	Lixão	O próprio	Prefeitura ou SLU	2006	nao	sim
240330	Encanto/RN	LIXÃO	Lixão	O próprio	Prefeitura ou SLU	2011	nao	sim
250600	Esperança/PB	Sítio Punare	Lixão	O próprio	Prefeitura ou SLU		nao	sim
240360	Extremoz/RN	Aterro Controlado Comunidade de Capim		O próprio		2005		nao
230430	Farias Brito/CE	FARIAS BRITO	Lixão	O próprio	Prefeitura ou SLU	1999	nao	sim
291075	Fátima/BA	Lixão	Lixão	O próprio	Prefeitura ou SLU	1996	nao	sim
291075	Fátima/BA	Estradas e acessos a povoados, distritos e sub-distritos	Outra	O próprio	Prefeitura ou SLU	2010	nao	sim
291077	Feira da Mata/BA	RAMALHO	Lixão	O próprio	Prefeitura ou SLU		nao	sim

TABELA Up01 - INFORMAÇÕES SOBRE AS UNIDADES DE PROCESSAMENTO

ANO DE
REFERÊNCIA
2011

Município de localização		Unidades de processamento dos resíduos sólidos situadas no município						
		Nome da unidade	Tipo de unidade segundo o município informante	Município responsável pelo gerenciamento	Operador	Início de operação	Recebe de outros municípios	Unidade em operação no ano de referência
Código	Nome/UF							
REGIÃO NORDESTE		Up001	Up003	Up079	Up004	Up002	Up012	Up051
291077	Feira da Mata/BA	sede	Lixão	O próprio	Prefeitura ou SLU	2002	nao	sim
291080	Feira de Santana/BA	Aterro Sanitário de Feira de Santana	Aterro sanitário	O próprio	Empresa privada	2001	sim	sim
291080	Feira de Santana/BA	Unidade de Triagem	Outra	O próprio	Prefeitura ou SLU	2004	nao	sim
291080	Feira de Santana/BA	Vala para RSS	Vala especifica de RSS	O próprio	Prefeitura ou SLU	1990	nao	sim
291080	Feira de Santana/BA	Unidade de Tratamento de RSS	Unid. tratamento por microondas ou autoclave	O próprio	Prefeitura ou SLU	2004	nao	sim
240375	Fernando Pedroza/RN	Lixão	Lixão	O próprio	Prefeitura ou SLU		nao	sim
260550	Ferreiros/PE	Lixão de Ferreiros	Lixão	O próprio	Outro		nao	sim
220380	Flores do Piauí/PI	LIXÃO BAIXA FUNDA	Lixão	O próprio	Prefeitura ou SLU	2011	nao	sim
291100	Floresta Azul/BA	LIXAO DA PREFEITURA DE FLORESTA AZUL	Lixão	O próprio	Prefeitura ou SLU	2011	nao	sim
230435	Forquilha/CE	LIXÃO MUNICIPAL DE FORQUILHA	Lixão	O próprio	Prefeitura ou SLU	1985	nao	sim
230435	Forquilha/CE	CÉLULA DE RECEBIMENTO DE RSU DE SALGADO DOS MENDES	Lixão	O próprio	Prefeitura ou SLU	2005	nao	sim
230435	Forquilha/CE	CÉLULA DE RECEBIMENTO DE RSU DE TRÁPIAS	Lixão	O próprio	Prefeitura ou SLU	2005	nao	sim
230440	Fortaleza/CE	CTRP Incinerador	Unidade de tratamento por incineração	O próprio	Empresa privada	2002	sim	sim
230440	Fortaleza/CE	Jangurussu - Transbordo	Unidade de transbordo	O próprio	Empresa privada	1998	nao	sim
240390	Francisco Dantas/RN	Lixão	Lixão	O próprio	Prefeitura ou SLU		nao	sim
220430	Fronteiras/PI	Aterro Vontrolado de Fronteiras	Aterro controlado	O próprio	Prefeitura ou SLU		nao	sim
240400	Frutuoso Gomes/RN	ATERRO CONTROLADO DE FRUTUOSO GOMES	Aterro controlado	O próprio	Prefeitura ou SLU	2011	nao	sim
230460	General Sampaio/CE	lixão	Lixão	O próprio	Prefeitura ou SLU		nao	sim
230460	General Sampaio/CE	Compostagem		O próprio				nao
291130	Gentio do Ouro/BA	Gentio do Ouro	Lixão	O próprio	Prefeitura ou SLU	2009	nao	sim
220440	Gilbués/PI	Lixão a Céu Aberto	Lixão	O próprio	Empresa privada	2011	nao	sim
260620	Goiana/PE	Aterro Sanitário de Goiana	Aterro sanitário	O próprio	Empresa privada		nao	sim
291150	Gongogi/BA	LIXÃO DE GONGOGI	Lixão	O próprio	Prefeitura ou SLU		nao	sim
260640	Gravatá/PE	Gravatá	Aterro sanitário	O próprio	Empresa privada	2003	nao	sim
291185	Heliópolis/BA	LIXÃO DE HELIÓPOLIS	Lixão	O próprio	Prefeitura ou SLU		nao	sim
230520	Hidrolândia/CE	LIXÃO NA LOCALIDADE DE ARGOLINHA	Lixão	O próprio		2002	nao	sim
210500	Humberto de Campos/MA	Aterro Controlado de Humberto Campos	Aterro controlado	O próprio	Prefeitura ou SLU	2005	nao	sim
291240	Ibipeba/BA	LIXÃO PÚBLICO DE IBIPEBA	Lixão	O próprio	Prefeitura ou SLU	1997	nao	sim
230535	Icapuí/CE	Lixão de Icapui	Lixão	O próprio	Prefeitura ou SLU		nao	sim
230540	Icó/CE	ICÓ	Lixão	O próprio	Prefeitura ou SLU	2005	nao	sim
270310	Igaci/AL	UNIDADE DE INCINERAÇÃO SERQUIP	Unidade de tratamento por incineração	O próprio	Empresa privada	2009	nao	sim
291340	Igaporã/BA	ATERRO SANITÁRIO MUNICIPAL	Aterro sanitário	O próprio	Prefeitura ou SLU	2011	nao	sim
210530	Imperatriz/MA	Aterro Controlado	Lixão	O próprio	Prefeitura ou SLU	1996	nao	sim

TABELA Up01 - INFORMAÇÕES SOBRE AS UNIDADES DE PROCESSAMENTO

ANO DE
REFERÊNCIA
2011

Município de localização		Unidades de processamento dos resíduos sólidos situadas no município						
		Nome da unidade	Tipo de unidade segundo o município informante	Município responsável pelo gerenciamento	Operador	Início de operação	Recebe de outros municípios	Unidade em operação no ano de referência
Código	Nome/UF							
REGIÃO NORDESTE		Up001	Up003	Up079	Up004	Up002	Up012	Up051
210530	Imperatriz/MA	Vala Específica para RSS		O próprio		2001		nao
260710	Ingazeira/PE	LIXÃO DE INGAZEIRA	Aterro sanitário	O próprio	Prefeitura ou SLU	2010	nao	sim
291400	Ipirá/BA	LIXÃO MUNICIPAL DE IPARÁ	Lixão	O próprio	Prefeitura ou SLU	2011	nao	sim
240480	Ipueira/RN	Lixão de Ipueira	Lixão	O próprio	Prefeitura ou SLU	1994	nao	sim
291440	Iraquara/BA	Iraquara	Lixão	O próprio	Prefeitura ou SLU	2000	nao	sim
291460	Irecê/BA	LIXAO		O próprio				nao
291460	Irecê/BA	LIXÃO DE IRECÊ		O próprio		2011		nao
291470	Itaberaba/BA	LIXÃO DE ITABERABA	Lixão	O próprio	Prefeitura ou SLU	2000	nao	sim
291480	Itabuna/BA	Volta da Cobra	Aterro controlado	O próprio	Prefeitura ou SLU	2000	sim	sim
291480	Itabuna/BA	Vala em Volta da Cobra		O próprio		2000		nao
291490	Itacaré/BA	km4	Lixão	O próprio	Empresa privada	2011	nao	sim
291510	Itagi/BA	lixão de itagi	Lixão	O próprio	Prefeitura ou SLU		nao	sim
230620	Itaíçaba/CE	Lixão de Itaíçaba	Lixão	O próprio	Prefeitura ou SLU	2000	nao	sim
240485	Itajá/RN	Itajá		O próprio				nao
260765	Itambé/PE	Prefeitura Municipal de Itambé	Lixão	O próprio			nao	sim
291640	Itapetinga/BA	Aterro Sanitário Controlado	Aterro controlado	O próprio	Prefeitura ou SLU		nao	sim
291650	Itapicuru/BA	lixão	Lixão	O próprio	Prefeitura ou SLU	2010	nao	sim
230640	Itapipoca/CE	ATERRO	Lixão	O próprio	Prefeitura ou SLU	2003	nao	sim
260775	Itapissuma/PE	Composteira Municipal	Unidade de compostagem (pátio ou usina)	O próprio	Prefeitura ou SLU	1994	nao	sim
260775	Itapissuma/PE	Lixão	Lixão	O próprio	Prefeitura ou SLU	1994	nao	sim
280320	Itaporanga d Ajuda/SE	Lixão	Lixão	O próprio	Outro		nao	sim
291680	Itarantim/BA	itarantim	Lixão	O próprio	Prefeitura ou SLU	2011	nao	sim
210542	Itinga do Maranhão/MA	LIXÃO DE ITINGA DO MARANHÃO	Lixão	O próprio	Empresa privada	1996	nao	sim
291690	Itiruçu/BA	Fazenda Lagoa Nova	Lixão	O próprio	Prefeitura ou SLU	2011	nao	sim
260790	Jaboatão dos Guararapes/PE	Aterro da Muribeca		Recife/PE		1985		nao
260790	Jaboatão dos Guararapes/PE	CTR Candeias	Aterro sanitário	O próprio	Empresa privada	2011	sim	sim
240500	Jaçaná/RN	prefeitura municipal de jaçaná	Lixão	O próprio		2011	nao	sim
291740	Jacaraci/BA	lixão	Lixão	O próprio	Prefeitura ou SLU	2000	nao	sim
291750	Jacobina/BA	LIMPUJA- Limpeza Publica de Jacobina	Lixão	O próprio	Prefeitura ou SLU	2008	nao	sim
270350	Jacuípe/AL	aterro sanitário à céu aberto	Lixão	O próprio	Prefeitura ou SLU	2011	nao	sim
291760	Jaguaquara/BA	Prefeitura Municipal de Jaguaquara	Aterro sanitário	O próprio	Prefeitura ou SLU	2009	nao	sim
291790	Jandaíra/BA	Lixão	Lixão	O próprio	Prefeitura ou SLU		nao	sim
240540	Japi/RN	JAPI	Lixão	O próprio			nao	sim

TABELA Up01 - INFORMAÇÕES SOBRE AS UNIDADES DE PROCESSAMENTO

ANO DE
REFERÊNCIA
2011

Município de localização		Unidades de processamento dos resíduos sólidos situadas no município						
		Nome da unidade	Tipo de unidade segundo o município informante	Município responsável pelo gerenciamento	Operador	Início de operação	Recebe de outros municípios	Unidade em operação no ano de referência
Código	Nome/UF							
REGIÃO NORDESTE		Up001	Up003	Up079	Up004	Up002	Up012	Up051
240560	Jardim de Piranhas/RN	UNIDADE DE LIXAO	Lixão	O próprio	Prefeitura ou SLU	2009	nao	sim
210545	Jatobá/MA	Lixão	Lixão	O próprio	Prefeitura ou SLU		nao	sim
260805	Jatobá/PE	UNIDADE DE COMPOSTAGEM DE JATOBÁ		O próprio				nao
291810	Jeremoabo/BA	LIXÃO DE JEREMOABO	Lixão	O próprio	Prefeitura ou SLU		nao	sim
291830	Jitaúna/BA	Lixão Municipal	Lixão	O próprio	Prefeitura ou SLU		nao	sim
240580	João Câmara/RN	Liffe	Lixão	O próprio	Prefeitura ou SLU	2004	nao	sim
250750	João Pessoa/PB	Aterro Sanitário Metropolitano	Aterro sanitário	O próprio	Empresa privada	2003	nao	sim
250750	João Pessoa/PB	Lixão do Róger		O próprio		1998		nao
250750	João Pessoa/PB	Vala Séptica	Vala especifica de RSS	O próprio	Empresa privada	2003	nao	sim
250750	João Pessoa/PB	Unidade de Triagem	Unidade de triagem (galpão ou usina)	O próprio	Associação de catadores	2003	nao	sim
250750	João Pessoa/PB	Unidade de Podas	Unidade de manejo de galhadas e podas	O próprio	Empresa privada	2002	nao	sim
250750	João Pessoa/PB	Aterro de Inertes		O próprio		2003		nao
250750	João Pessoa/PB	Incinerador		O próprio		2005		nao
220545	Joca Marques/PI	lixão	Lixão	O próprio	Prefeitura ou SLU		nao	sim
240600	José da Penha/RN	lixao	Lixão	O próprio	Prefeitura ou SLU		nao	sim
230730	Juazeiro do Norte/CE	Atero Controlado da Palmeirinha	Lixão	O próprio	Prefeitura ou SLU	2002	nao	sim
210565	Junco do Maranhão/MA	Lixão a céu aberto	Lixão	O próprio	Prefeitura ou SLU		nao	sim
250790	Juripiranga/PB	Sítio Salgado	Lixão	O próprio	Prefeitura ou SLU	2011	nao	sim
291860	Jussiapé/BA	Lixão público	Lixão	O próprio	Prefeitura ou SLU	2007	nao	sim
291870	Lafaiete Coutinho/BA	Aterro simplificado	Aterro sanitário	O próprio	Prefeitura ou SLU	2005	nao	sim
280350	Lagarto/SE	Lixão Santo Antônio	Lixão	O próprio	Prefeitura ou SLU	1987	nao	sim
240620	Lagoa d Anta/RN	Lixão de Lagoa d´Anta	Lixão	O próprio	Prefeitura ou SLU	2010	nao	sim
240630	Lagoa de Pedras/RN	aterro municipal	Lixão	O próprio	Empresa privada	2005	nao	sim
210592	Lagoa do Mato/MA	Lixão de Lagoa do Mato	Lixão	O próprio	Prefeitura ou SLU	2004	nao	sim
220559	Lagoa do Sítio/PI	Lixão	Lixão	O próprio	Prefeitura ou SLU	2011	nao	sim
260875	Lagoa Grande/PE	Lixão	Lixão	O próprio	Prefeitura ou SLU	2011	nao	sim
240650	Lagoa Nova/RN	Lixão	Lixão	O próprio	Prefeitura ou SLU	2001	nao	sim
291900	Lajedinho/BA	Lixão de Lajedinho	Lixão	O próprio	Prefeitura ou SLU	2002	nao	sim
291915	Lapão/BA	LIXÃO DE LAPÃO	Lixão	O próprio	Prefeitura ou SLU	1998	nao	sim
291915	Lapão/BA	aterro sanitário		O próprio				nao
291920	Lauro de Freitas/BA	Central de Podas e Entulho	Aterro de Resíduos da Construção Civil	O próprio	Prefeitura ou SLU	2000	sim	sim
291930	Lençóis/BA	PREFEITURA MUNICIPAL DE LENÇÓIS	Lixão	O próprio	Prefeitura ou SLU	2009	nao	sim
291940	Licínio de Almeida/BA	Lixão	Aterro sanitário	O próprio	Prefeitura ou SLU		nao	sim

TABELA Up01 - INFORMAÇÕES SOBRE AS UNIDADES DE PROCESSAMENTO

ANO DE
REFERÊNCIA
2011

Município de localização		Unidades de processamento dos resíduos sólidos situadas no município						
		Nome da unidade	Tipo de unidade segundo o município informante	Município responsável pelo gerenciamento	Operador	Início de operação	Recebe de outros municípios	Unidade em operação no ano de referência
Código	Nome/UF							
REGIÃO NORDESTE		Up001	Up003	Up079	Up004	Up002	Up012	Up051
250850	Livramento/PB	ATERRO CONTROLADO DE LIVRAMENTO	Lixão	O próprio	Prefeitura ou SLU	2011	nao	sim
291950	Livramento de Nossa Senhora/BA	Livramento de Nossa Senhora	Lixão	O próprio	Prefeitura ou SLU	2011	nao	sim
291955	Luís Eduardo Magalhães/BA	Coleta Seletiva	Unidade de triagem (galpão ou usina)	O próprio	Prefeitura ou SLU		nao	sim
291955	Luís Eduardo Magalhães/BA	ATERRO CONTROLADO CONESUL	Aterro controlado	O próprio	Prefeitura ou SLU	2009	nao	sim
240700	Luís Gomes/RN	lixao	Lixão	O próprio	Prefeitura ou SLU	2011	nao	sim
270430	Maceió/AL	Lixão de Cruz das Almas /SLUM		O próprio		1967		nao
270430	Maceió/AL	Unidade de Triagem da COBEL (COOPLUM)	Unidade de triagem (galpão ou usina)	O próprio	Associação de catadores	2000	nao	sim
270430	Maceió/AL	AMPITA - Projeto Pitanguinha Minha Vida	Unidade de triagem (galpão ou usina)	O próprio	Associação de catadores	1992	nao	sim
270430	Maceió/AL	COOPREL - Cooperativa de recicladores de Lixo Alag	Unidade de triagem (galpão ou usina)	O próprio	Associação de catadores	2003	nao	sim
270430	Maceió/AL	Central de Tratamento de Resíduos de Maceió (CTR M	Aterro sanitário	O próprio	Empresa privada	2010	nao	sim
270430	Maceió/AL	COOPERATIVA DE CATADORES DA VILA EMATER - COOPVILA	Unidade de triagem (galpão ou usina)	O próprio	Associação de catadores	2010	nao	sim
291990	Macururé/BA	LIXÃO DE MACURURÉ	Lixão	O próprio	Prefeitura ou SLU		nao	sim
250870	Mãe D Água/PB	Lixão Municipal de Mãe d' Água	Lixão	O próprio	Prefeitura ou SLU	2002	nao	sim
292010	Mairi/BA	Lixão	Lixão	O próprio	Prefeitura ou SLU	1985	nao	sim
270440	Major Isidoro/AL	Lixão	Lixão	O próprio	Prefeitura ou SLU		nao	sim
220590	Manoel Emídio/PI	ATERRO CONTROLADO DE MANOEL EMÍDIO	Aterro controlado	O próprio	Prefeitura ou SLU		nao	sim
230765	Maracanaú/CE	ATERRO SANITÁRIO	Aterro sanitário	O próprio	Empresa privada	1997	sim	sim
292060	Maragogipe/BA	Aterro Sanitário de Maragogipe	Aterro sanitário	O próprio	Prefeitura ou SLU	2002	nao	sim
260920	Maraial/PE	Lixão	Lixão	O próprio		2009	nao	sim
220600	Marcos Parente/PI	lixão	Lixão	O próprio	Prefeitura ou SLU		nao	sim
240740	Martins/RN	Prefeitura Municipal de Martins	Lixão	O próprio	Prefeitura ou SLU	2009	nao	sim
230800	Massapê/CE	Estação de transbordo	Unidade de transbordo	O próprio		2009	nao	sim
230800	Massapê/CE	Lixão	Lixão	O próprio		2011	nao	sim
230800	Massapê/CE	Centro de Triagem	Unidade de triagem (galpão ou usina)	O próprio		2011	nao	sim
210663	Matões do Norte/MA	Lixão de Matões do Norte	Lixão	O próprio	Prefeitura ou SLU	2011	nao	sim
270520	Messias/AL	LIXÃO	Lixão	O próprio	Prefeitura ou SLU		nao	sim
240760	Messias Targino/RN	ATERRO SANITÁRIO	Aterro sanitário	O próprio	Prefeitura ou SLU		nao	sim
230830	Milagres/CE	Olho d'agua da Igreja	Lixão	O próprio	Prefeitura ou SLU		nao	sim
220635	Milton Brandão/PI	LIXÃO DA LAGOINHA	Lixão	O próprio	Prefeitura ou SLU	2011	nao	sim
210670	Mirador/MA	lixão	Lixão	O próprio	Prefeitura ou SLU		nao	sim
260930	Mirandiba/PE	LIXÃO DE MIRANDIBA-PE	Lixão	O próprio	Prefeitura ou SLU	2010	nao	sim
292145	Mirante/BA	MIRANTE	Lixão	O próprio	Prefeitura ou SLU	2010	nao	sim
220640	Monsenhor Gil/PI	lixão	Lixão	O próprio	Prefeitura ou SLU		nao	sim

TABELA Up01 - INFORMAÇÕES SOBRE AS UNIDADES DE PROCESSAMENTO

ANO DE
REFERÊNCIA
2011

Município de localização		Unidades de processamento dos resíduos sólidos situadas no município						
		Nome da unidade	Tipo de unidade segundo o município informante	Município responsável pelo gerenciamento	Operador	Início de operação	Recebe de outros municípios	Unidade em operação no ano de referência
Código	Nome/UF							
REGIÃO NORDESTE		Up001	Up003	Up079	Up004	Up002	Up012	Up051
230860	Monsenhor Tabosa/CE	Lixão de Monsenhor Tabosa - CE	Lixão	O próprio	Prefeitura ou SLU	1999	nao	sim
250960	Monte Horebe/PB	Lixão a céu aberto	Lixão	O próprio	Prefeitura ou SLU	2011	nao	sim
220667	Morro do Chapéu do Piauí/PI	lixão Municipal	Lixão	O próprio	Prefeitura ou SLU	2004	nao	sim
240800	Mossoró/RN	ATERRO SANITÁRIO MUNICIPAL	Aterro sanitário	O próprio	Prefeitura ou SLU	2008	sim	sim
240800	Mossoró/RN	ASCAMARI - ASSOCIAÇÃO DOS CATADORES DO SANTA ELENA	Unidade de triagem (galpão ou usina)	O próprio	Associação de catadores	2009	nao	sim
240800	Mossoró/RN	Lixão de Cajazeiras		O próprio		1997		nao
240800	Mossoró/RN	ACREVI - Associação Comunit. Reciclando para Vida	Unidade de triagem (galpão ou usina)	O próprio	Associação de catadores	1999	nao	sim
292190	Mucugê/BA	aterro sanitario	Aterro sanitário	O próprio	Prefeitura ou SLU	1998	nao	sim
292190	Mucugê/BA	Usina de Compostagem de Mucugê	Unidade de compostagem (pátio ou usina)	O próprio	Prefeitura ou SLU	2002	nao	sim
292230	Muritiba/BA	Aterro controlado	Aterro controlado	O próprio	Empresa privada		sim	sim
240810	Natal/RN	Unidade de Triagem - COOCAMAR	Unidade de triagem (galpão ou usina)	O próprio	Associação de catadores	2011	nao	sim
240810	Natal/RN	Unidade de Triagem - COOPCICLA	Unidade de triagem (galpão ou usina)	O próprio	Associação de catadores	2011	nao	sim
240810	Natal/RN	Área de Destino Final da Cid. Nova	Outra	O próprio	Prefeitura ou SLU	1973	nao	sim
240810	Natal/RN	Unidade de Triagem ASCAMAR	Unidade de triagem (galpão ou usina)	O próprio	Associação de catadores	1999	nao	sim
240810	Natal/RN	Incinerador MARQUISE	Unidade de tratamento por incineração	O próprio	Empresa privada	2003	nao	sim
240810	Natal/RN	Unidade de Transbordo Cidade Nova	Unidade de transbordo	O próprio	Prefeitura ou SLU	2004	sim	sim
260950	Nazaré da Mata/PE	LIXÃO DE NAZARÉ DA MATA	Lixão	O próprio	Outro	1991	nao	sim
240820	Nísia Floresta/RN	Lixão	Lixão	O próprio	Prefeitura ou SLU	2011	nao	sim
292265	Nordestina/BA	LIXÃO DE NORDESTINA	Lixão	O próprio	Prefeitura ou SLU	1985	nao	sim
280445	Nossa Senhora Aparecida/SE	Lixão	Lixão	O próprio	Prefeitura ou SLU		nao	sim
220675	Nossa Senhora de Nazaré/PI	Lixão	Lixão	O próprio	Outro	2011	nao	sim
280480	Nossa Senhora do Socorro/SE	Aterro Controlado da Palestina	Aterro controlado	O próprio	Prefeitura ou SLU	2005	nao	sim
292300	Nova Viçosa/BA	Aterro Sanitário provisório	Lixão	O próprio	Empresa privada	2011	nao	sim
292300	Nova Viçosa/BA	Aterro Sanitário Provisório	Lixão	O próprio	Empresa privada	2011	nao	sim
230945	Ocara/CE	LIXÃO PÚBLICO	Lixão	O próprio	Prefeitura ou SLU	2011	nao	sim
251040	Olho D ÁGUA/PB	UNIDADE DE COLETA DO MUNICIPIO URBANO SEDE	Aterro sanitário	O próprio		2009	nao	sim
260960	Olinda/PE	Centro de Coleta Seletiva de Ilha de Santana	Unidade de triagem (galpão ou usina)	O próprio	Outro	2011	nao	sim
260960	Olinda/PE	Aterro de Resíduos Sólidos de Aguazinha	Unidade de transbordo	O próprio	Prefeitura ou SLU	1988	nao	sim
260960	Olinda/PE	Bonsucesso / Triagem	Unidade de triagem (galpão ou usina)	O próprio	Prefeitura ou SLU	1986	nao	sim
260960	Olinda/PE	Bonsucesso / Compostagem	Unidade de compostagem (pátio ou usina)	O próprio	Prefeitura ou SLU	1986	nao	sim
292310	Olindina/BA	Lixão	Lixão	O próprio	Prefeitura ou SLU	2011	nao	sim
260970	Orobó/PE	Salobro	Lixão	O próprio	Prefeitura ou SLU		nao	sim
270610	Ouro Branco/AL	Lixão de Ouro Branco	Lixão	O próprio	Prefeitura ou SLU	1991	nao	sim

TABELA Up01 - INFORMAÇÕES SOBRE AS UNIDADES DE PROCESSAMENTO

ANO DE
REFERÊNCIA
2011

Município de localização		Unidades de processamento dos resíduos sólidos situadas no município						
		Nome da unidade	Tipo de unidade segundo o município informante	Município responsável pelo gerenciamento	Operador	Início de operação	Recebe de outros municípios	Unidade em operação no ano de referência
Código	Nome/UF							
REGIÃO NORDESTE		Up001	Up003	Up079	Up004	Up002	Up012	Up051
230970	Pacatuba/CE	Aterro Sanitário de Pacatuba	Aterro sanitário	O próprio	Prefeitura ou SLU	2003	sim	sim
230970	Pacatuba/CE	Vala de recepção de RSS do Aterro Municipal de Pac	Vala específica de RSS	O próprio	Prefeitura ou SLU	2003	sim	sim
280490	Pacatuba/SE	PACATUBA PREFEITURA	Lixão	O próprio	Prefeitura ou SLU	1975	nao	sim
231025	Paraipaba/CE	Lixão municipal	Lixão	O próprio	Prefeitura ou SLU		nao	sim
231030	Parambu/CE	Lixão de Parambu	Lixão	O próprio	Prefeitura ou SLU		nao	sim
292360	Paramirim/BA	Lixão	Lixão	O próprio	Prefeitura ou SLU	2000	nao	sim
240890	Parelhas/RN	Lixão	Lixão	O próprio	Prefeitura ou SLU	2011	nao	sim
292380	Paripiranga/BA	Lixão	Lixão	O próprio	Prefeitura ou SLU		nao	sim
220770	Parnaíba/PI	Aterro Controlado de Parnaíba	Aterro controlado	O próprio	Prefeitura ou SLU	2002	nao	sim
240325	Parnamirim/RN	Aterro de Podas e Entulhos de Parnamirim	Unidade de manejo de galhadas e podas	O próprio	Prefeitura ou SLU	2011	nao	sim
251080	Patos/PB	Lixão de Patos	Lixão	O próprio	Prefeitura ou SLU	1980	nao	sim
251080	Patos/PB	Terreno para Podas		O próprio		2005		nao
240940	Pau dos Ferros/RN	Lixão	Lixão	O próprio	Prefeitura ou SLU	2003	nao	sim
220780	Paulistana/PI	lixão	Lixão	O próprio	Prefeitura ou SLU		nao	sim
292400	Paulo Afonso/BA	USINA DE TRIAGEM E COMPOSTAGEM DE LIXO DE PAULO AF	Outra	O próprio	Associação de catadores	2000	nao	sim
240950	Pedra Grande/RN	LIXÃO CONTROLADO	Lixão	O próprio	Prefeitura ou SLU		nao	sim
251110	Pedra Lavrada/PB	Lixão de Pedra Lavrada	Lixão	O próprio	Prefeitura ou SLU	2000	nao	sim
240960	Pedra Preta/RN	LIXÃO	Lixão	O próprio	Prefeitura ou SLU		nao	sim
292420	Pedro Alexandre/BA	LIXÃO DE PEDRO ALEXANDRE	Lixão	O próprio	Prefeitura ou SLU		nao	sim
240980	Pedro Velho/RN	Lixão	Lixão	O próprio	Prefeitura ou SLU		nao	sim
231070	Pentecoste/CE	LIXAO	Lixão	O próprio	Prefeitura ou SLU		nao	sim
251140	Picuí/PB	LIXAO A CEU ABERTO		O próprio		2011		nao
251140	Picuí/PB	VALA ESPECÍFICA DE RSS	Aterro sanitário	O próprio	Prefeitura ou SLU	2011	nao	sim
251150	Pilar/PB	Lixão	Lixão	O próprio	Prefeitura ou SLU		nao	sim
241000	Pilões/RN	Lixão	Lixão	O próprio	Prefeitura ou SLU		nao	sim
251160	Pilões/PB	Lixão de Pilões	Lixão	O próprio	Prefeitura ou SLU	2010	nao	sim
292450	Pindai/BA	Lixão de Pindai	Lixão	O próprio	Prefeitura ou SLU		nao	sim
231085	Pindoretama/CE	Lixão Pindoretama	Lixão	O próprio	Prefeitura ou SLU	2011	nao	sim
210860	Pinheiro/MA	Lixão	Lixão	O próprio	Prefeitura ou SLU	2001	nao	sim
231090	Piquet Carneiro/CE	LIXÃO DE PIQUET CARNEIRO	Lixão	O próprio	Empresa privada	2006	nao	sim
251180	Pirpirituba/PB	lixão	Lixão	O próprio	Prefeitura ou SLU		nao	sim
251207	Poço de José de Moura/PB	LIXÃO DE POÇO DO JOSÉ DE MOURA	Lixão	O próprio	Prefeitura ou SLU	1997	nao	sim
280540	Poço Redondo/SE	poço redondo	Lixão	O próprio	Prefeitura ou SLU	1998	nao	sim

TABELA Up01 - INFORMAÇÕES SOBRE AS UNIDADES DE PROCESSAMENTO

ANO DE
REFERÊNCIA
2011

Município de localização		Unidades de processamento dos resíduos sólidos situadas no município						
		Nome da unidade	Tipo de unidade segundo o município informante	Município responsável pelo gerenciamento	Operador	Início de operação	Recebe de outros municípios	Unidade em operação no ano de referência
Código	Nome/UF							
REGIÃO NORDESTE		Up001	Up003	Up079	Up004	Up002	Up012	Up051
251210	Pombal/PB	Lixão de Pombal	Lixão	O próprio	Prefeitura ou SLU	1996	nao	sim
241020	Portalegre/RN	LIXÃO	Lixão	O próprio	Outro	2010	nao	sim
241020	Portalegre/RN	coleta seletiva privada - VCR Recicláveis	Unidade de triagem (galpão ou usina)	O próprio	Empresa privada	2011	nao	sim
280560	Porto da Folha/SE	Lixão de Porto da Folha	Lixão	O próprio	Prefeitura ou SLU	1997	nao	sim
241025	Porto do Mangue/RN	porto do mangue/rn	Lixão	O próprio	Prefeitura ou SLU	2011	nao	sim
292560	Presidente Dutra/BA	Lixão	Lixão	O próprio	Prefeitura ou SLU	1992	nao	sim
292570	Presidente Jânio Quadros/BA	ppre	Lixão	O próprio	Prefeitura ou SLU	1988	nao	sim
292575	Presidente Tancredo Neves/BA	Aterro Sanitário do Município de Presidente Tancredo Neves	Aterro sanitário	O próprio	Prefeitura ou SLU		nao	sim
261140	Primavera/PE	LIXÃO DE PRIMAVERA	Lixão	O próprio	Prefeitura ou SLU	2011	nao	sim
220865	Queimada Nova/PI	Lixao volta do riacho	Lixão	O próprio	Prefeitura ou SLU		nao	sim
292590	Quijingue/BA	PMQ	Aterro controlado	O próprio	Prefeitura ou SLU	2006	nao	sim
251260	Quixabá/PB	PREFEITURA MUNICIPAL DE QUIXABA		O próprio		2010		nao
292593	Quixabeira/BA	lixão	Lixão	O próprio	Prefeitura ou SLU	1989	nao	sim
241060	Rafael Godeiro/RN	LIXÃO	Lixão	O próprio	Prefeitura ou SLU		nao	sim
261160	Recife/PE	Est de Trat de Res Sól do Curado/ Forno Crematório		O próprio		1967		nao
261160	Recife/PE	Est de Trat de Res Sól do Curado / Triagem		O próprio		1993		nao
261160	Recife/PE	Núcleo de Triagem	Unidade de triagem (galpão ou usina)	O próprio	Associação de catadores	2003	nao	sim
261160	Recife/PE	SERQUIP	Unidade de tratamento por incineração	O próprio	Empresa privada	2000	sim	sim
241070	Riacho da Cruz/RN	LIXÃO DO MUNICÍPIO DE RIACHO DA CRUZ	Lixão	O próprio	Prefeitura ou SLU	2011	nao	sim
241080	Riacho de Santana/RN	LIXÃO	Lixão	O próprio	Prefeitura ou SLU	2000	nao	sim
280600	Ribeirópolis/SE	Lixao	Lixão	O próprio	Prefeitura ou SLU	1997	nao	sim
292690	Rio do Pires/BA	LIXÃO	Lixão	O próprio	Prefeitura ou SLU	1961	sim	sim
261190	Rio Formoso/PE	Usina de Reciclagem	Unidade de triagem (galpão ou usina)	O próprio	Prefeitura ou SLU		nao	sim
261190	Rio Formoso/PE	Unidade Compostagem	Unidade de compostagem (pátio ou usina)	O próprio	Prefeitura ou SLU		nao	sim
261190	Rio Formoso/PE	Lixão	Lixão	O próprio	Prefeitura ou SLU	1998	nao	sim
261190	Rio Formoso/PE	Aterro Sanitário, Usina de Recilágem e Compostagem	Aterro sanitário	O próprio	Prefeitura ou SLU	2004	nao	sim
270770	Rio Largo/AL	Lixão de Rio Largo	Lixão	O próprio	Prefeitura ou SLU	2006	nao	sim
292700	Rio Real/BA	Lixão de Rio Real	Lixão	O próprio	Prefeitura ou SLU		nao	sim
251290	Rio Tinto/PB	Lixão	Lixão	O próprio	Prefeitura ou SLU	2006	nao	sim
292710	Rodelas/BA	LIXÃO DE RODELAS	Lixão	O próprio	Prefeitura ou SLU		nao	sim
241110	Ruy Barbosa/RN	Lixão	Lixão	O próprio	Prefeitura ou SLU		nao	sim
292740	Salvador/BA	Posto de Descarga de Entulho - PDE (Muriçoca)	Outra	O próprio	Prefeitura ou SLU		nao	sim
292740	Salvador/BA	Aterro Controlado de Canabrava		O próprio		1973		nao

TABELA Up01 - INFORMAÇÕES SOBRE AS UNIDADES DE PROCESSAMENTO

ANO DE
REFERÊNCIA
2011

Município de localização		Unidades de processamento dos resíduos sólidos situadas no município						
		Nome da unidade	Tipo de unidade segundo o município informante	Município responsável pelo gerenciamento	Operador	Início de operação	Recebe de outros municípios	Unidade em operação no ano de referência
Código	Nome/UF							
REGIÃO NORDESTE		Up001	Up003	Up079	Up004	Up002	Up012	Up051
292740	Salvador/BA	Vala Séptica		O próprio		2001		nao
292740	Salvador/BA	Cooperativa Coopcicla - Galpão Sete Portas	Outra	O próprio	Associação de catadores	1985	nao	sim
292740	Salvador/BA	Estação de Transbordo	Unidade de transbordo	O próprio	Empresa privada	2001	nao	sim
292740	Salvador/BA	Aterro Inerte - Base de Descarga de Entulho (BDE)	Aterro de Resíduos da Construção Civil	O próprio	Prefeitura ou SLU	1993	nao	sim
292740	Salvador/BA	Central de Podas		O próprio		1997		nao
292740	Salvador/BA	Unidade de Compostagem		O próprio		2003		nao
292740	Salvador/BA	Aterro Metropolitano Centro	Aterro sanitário	O próprio	Empresa privada	1997	sim	sim
292740	Salvador/BA	Unidade de Triagem		O próprio		2003		nao
292740	Salvador/BA	COOPERBA - Ogunjá - Antiga Bariri	Outra	O próprio	Associação de catadores	2003	nao	sim
292740	Salvador/BA	COOPERPAZ - Cooperativa de Catadores de Reciclagem	Outra	O próprio	Associação de catadores	2003	nao	sim
292740	Salvador/BA	ACOPAMEC		O próprio		1990		nao
292740	Salvador/BA	ARCORS		O próprio				nao
292740	Salvador/BA	ASSOCIAÇÃO JOVENS EM AÇÃO	Outra	O próprio	Associação de catadores	2005	nao	sim
292740	Salvador/BA	ATERRO DE INERTE REVITA ENGENHARIA	Aterro de Resíduos da Construção Civil	O próprio	Empresa privada	2009	nao	sim
292740	Salvador/BA	CAEC	Outra	O próprio	Associação de catadores	2003	nao	sim
292740	Salvador/BA	CAMAPET	Outra	O próprio	Associação de catadores	1999	nao	sim
292740	Salvador/BA	CAMINHO FELIZ		O próprio				nao
292740	Salvador/BA	CANORE	Outra	O próprio	Associação de catadores	2005	nao	sim
292740	Salvador/BA	COOCREJA	Outra	O próprio	Associação de catadores		nao	sim
292740	Salvador/BA	COOPELIX	Outra	O próprio	Associação de catadores	2009	nao	sim
292740	Salvador/BA	COOPERDIN		O próprio				nao
292740	Salvador/BA	COOPERSSF		O próprio		2006		nao
292740	Salvador/BA	COOPGUARY	Outra	O próprio	Associação de catadores		nao	sim
292740	Salvador/BA	COOPMAM	Outra	O próprio	Associação de catadores		nao	sim
292740	Salvador/BA	CRG BAHIA	Outra	O próprio	Associação de catadores	2006	nao	sim
292740	Salvador/BA	FOLHA VERDE	Outra	O próprio	Associação de catadores		nao	sim
292740	Salvador/BA	PACIÊNCIA VIVA	Outra	O próprio	Associação de catadores	2000	nao	sim
292740	Salvador/BA	Posto de Descarga de Entulho (Itaigara)	Outra	O próprio	Prefeitura ou SLU	2003	nao	sim
292740	Salvador/BA	Posto de Descarga de Resíduos da Construção e Demo	Outra	O próprio	Outro	2003	nao	sim
292740	Salvador/BA	RECICLA CAJAZEIRAS	Outra	O próprio	Associação de catadores		nao	sim
292740	Salvador/BA	REVALORIZAR	Outra	O próprio	Associação de catadores	2009	nao	sim
292740	Salvador/BA	RECICOOP	Outra	O próprio	Associação de catadores	2001	nao	sim
292740	Salvador/BA	COOPERTANE	Outra	O próprio	Associação de catadores		nao	sim

TABELA Up01 - INFORMAÇÕES SOBRE AS UNIDADES DE PROCESSAMENTO

ANO DE
REFERÊNCIA
2011

Município de localização		Unidades de processamento dos resíduos sólidos situadas no município						
		Nome da unidade	Tipo de unidade segundo o município informante	Município responsável pelo gerenciamento	Operador	Início de operação	Recebe de outros municípios	Unidade em operação no ano de referência
Código	Nome/UF							
REGIÃO NORDESTE		Up001	Up003	Up079	Up004	Up002	Up012	Up051
292740	Salvador/BA	COOPERBRAVA	Outra	O próprio	Associação de catadores	2003	nao	sim
292740	Salvador/BA	UNIDADE DE TRIAGEM CRUN	Outra	O próprio	Associação de catadores		nao	sim
292750	Santa Bárbara/BA	Unidade de Resíduos da Batata	Lixão	O próprio	Prefeitura ou SLU	2011	nao	sim
240933	Santa Maria/RN	LIXÃO	Lixão	O próprio	Prefeitura ou SLU		nao	sim
292810	Santa Maria da Vitória/BA	Lixão de Santa Maria da Vitória	Lixão	O próprio	Prefeitura ou SLU	1995	nao	sim
270800	Santana do Ipanema/AL	Lixão de Santana do Ipanema	Lixão	O próprio	Prefeitura ou SLU	1995	nao	sim
241140	Santana do Matos/RN	LIXÃO	Lixão	O próprio	Prefeitura ou SLU		nao	sim
241142	Santana do Seridó/RN	Lixão de Santana do Seridó	Lixão	O próprio	Prefeitura ou SLU	2005	nao	sim
292840	Santa Rita de Cássia/BA	SANTA RITA DE CASSIA	Lixão	O próprio	Prefeitura ou SLU	2009	nao	sim
292880	Santo Estêvão/BA	Santo Estêvão	Lixão	O próprio	Prefeitura ou SLU	2009	nao	sim
241170	São Bento do Trairi/RN	Lixão	Lixão	O próprio	Prefeitura ou SLU		nao	sim
261310	São Caitano/PE	São Caetano	Lixão	O próprio		2011	nao	sim
292890	São Desidério/BA	Lixão de São Desidério	Lixão	O próprio	Prefeitura ou SLU	1997	nao	sim
220960	São Félix do Piauí/PI	Aterro/Lixão	Aterro sanitário	O próprio	Prefeitura ou SLU	2011	nao	sim
251398	São Francisco/PB	Lixão de São Francisco	Lixão	O próprio	Prefeitura ou SLU	2010	nao	sim
220965	São Francisco de Assis do Piauí/PI	Aterro Controlado	Lixão	O próprio	Prefeitura ou SLU		nao	sim
292920	São Francisco do Conde/BA	CITA BAHIA - Centro Integrado de Tratamento Ambiental	Aterro sanitário	O próprio	Empresa privada	2011	nao	sim
241190	São Francisco do Oeste/RN	lixão	Lixão	O próprio	Prefeitura ou SLU		nao	sim
292925	São Gabriel/BA	São Gabriel	Lixão	O próprio	Prefeitura ou SLU		nao	sim
241200	São Gonçalo do Amarante/RN	Incinerador SERQUIP	Unidade de tratamento por incineração	O próprio	Empresa privada	2003	nao	sim
241200	São Gonçalo do Amarante/RN	Area de Destino Final do Guajirú	Outra	Natal/RN	Prefeitura ou SLU	2009	nao	sim
220985	São João da Canabrava/PI	ATERRO SANITÁRIO	Aterro sanitário	O próprio	Prefeitura ou SLU	2007	nao	sim
220995	São João da Varjota/PI	Lixão	Lixão	O próprio	Prefeitura ou SLU	2011	nao	sim
250070	São João do Rio do Peixe/PB	Lixão	Lixão	O próprio	Prefeitura ou SLU	1978	nao	sim
241210	São João do Sabugi/RN	LIXÃO	Lixão	O próprio	Prefeitura ou SLU		nao	sim
211107	São João do Soter/MA	LIXÃO DA BAIXA FUNDA	Lixão	O próprio	Prefeitura ou SLU	2011	nao	sim
241220	São José de Mipibu/RN	UNIDADE I - SÃO JOSÉ DE MIPIBU	Aterro controlado	O próprio	Prefeitura ou SLU	2011	nao	sim
211120	São José de Ribamar/MA	Lixão de São José de Ribamar	Lixão	O próprio		2002	nao	sim
251465	São José do Brejo do Cruz/PB	Lixão da Prefeitura Municipal de São José do Brejo do Cruz	Lixão	O próprio	Prefeitura ou SLU	1997	nao	sim
221005	São José do Divino/PI	Lixão - Morro do Banguelo	Lixão	O próprio	Prefeitura ou SLU	2004	nao	sim
221020	São José do Piauí/PI	Aterro Sanitário Municipal	Lixão	O próprio	Prefeitura ou SLU	2003	nao	sim
241240	São José do Seridó/RN	Lixão	Lixão	O próprio	Prefeitura ou SLU		nao	sim
261370	São Lourenço da Mata/PE	Lixão de São Lourenço da Mata	Lixão	O próprio	Prefeitura ou SLU	2011	nao	sim

TABELA Up01 - INFORMAÇÕES SOBRE AS UNIDADES DE PROCESSAMENTO

ANO DE
REFERÊNCIA
2011

Município de localização		Unidades de processamento dos resíduos sólidos situadas no município						
		Nome da unidade	Tipo de unidade segundo o município informante	Município responsável pelo gerenciamento	Operador	Início de operação	Recebe de outros municípios	Unidade em operação no ano de referência
Código	Nome/UF							
REGIÃO NORDESTE		Up001	Up003	Up079	Up004	Up002	Up012	Up051
211130	São Luís/MA	Aterro Municipal da Ribeira	Aterro controlado	O próprio	Prefeitura ou SLU	1995	nao	sim
211130	São Luís/MA	Galpão de Triagem		O próprio		2004		nao
211130	São Luís/MA	Serquip Tratamento de Resíduos de Saúde	Queima em forno de qualquer tipo	O próprio	Empresa privada	2003	nao	sim
251490	São Mamede/PB	Aterro Sanitário	Aterro sanitário	O próprio	Prefeitura ou SLU	1998	nao	sim
251490	São Mamede/PB	Vala para RSS	Vala especifica de RSS	O próprio	Prefeitura ou SLU	1998	nao	sim
292940	São Miguel das Matas/BA	LIXÃO	Lixão	O próprio	Prefeitura ou SLU	2011	nao	sim
241255	São Miguel do Gostoso/RN	LIXÃO	Lixão	O próprio	Prefeitura ou SLU	1997	nao	sim
270860	São Miguel dos Campos/AL	Lixão Municipal de São Miguel dos Campos	Lixão	O próprio	Prefeitura ou SLU	2011	nao	sim
241260	São Paulo do Potengi/RN	lixao	Lixão	O próprio	Prefeitura ou SLU	2010	nao	sim
241270	São Pedro/RN	LIXAO	Lixão	O próprio	Prefeitura ou SLU		nao	sim
221050	São Pedro do Piauí/PI	LIXÃO	Lixão	O próprio	Prefeitura ou SLU		nao	sim
211160	São Raimundo das Mangabeiras/MA	ATERRO CONTROLADO DE SÃO RAIMUNDO DAS MANGABEIR	Aterro controlado	O próprio	Prefeitura ou SLU	2009	nao	sim
292990	Seabra/BA	Lixão de BR242	Lixão	O próprio	Prefeitura ou SLU	1950	nao	sim
241320	Senador Georgino Avelino/RN	Lixão	Lixão	O próprio	Prefeitura ou SLU		nao	sim
293010	Senhor do Bonfim/BA	Lixão	Lixão	O próprio	Prefeitura ou SLU	1982	nao	sim
293010	Senhor do Bonfim/BA	Vala Séptica	Vala especifica de RSS	O próprio	Prefeitura ou SLU	1982	nao	sim
241330	Serra de São Bento/RN	LIXAO	Lixão	O próprio	Prefeitura ou SLU	2011	nao	sim
293040	Serra Preta/BA	Aterro Sanitário de Serra Preta	Aterro sanitário	O próprio	Prefeitura ou SLU	2011	sim	sim
293050	Serrinha/BA	unidade de sucupira	Lixão	O próprio	Prefeitura ou SLU		nao	sim
241350	Serrinha/RN	Depósito de lixo.	Lixão	O próprio	Prefeitura ou SLU		nao	sim
293060	Serrolândia/BA	SERROLANDIA	Lixão	O próprio	Prefeitura ou SLU	2009	nao	sim
261410	Sertânia/PE	lixão de Sertânia	Lixão	O próprio	Prefeitura ou SLU	1960	nao	sim
241370	Sítio Novo/RN	lixão	Lixão	O próprio	Prefeitura ou SLU		nao	sim
231290	Sobral/CE	Aterro Sanitário de Sobral	Aterro sanitário	O próprio	Prefeitura ou SLU	1999	sim	sim
231290	Sobral/CE	Central de Controle de Lixo do Distr. de Aprazível	Outra	O próprio	Prefeitura ou SLU	2003	nao	sim
231290	Sobral/CE	Central de Controle de Lixo do Distr.de Aracatiçu	Outra	O próprio	Prefeitura ou SLU	2011	nao	sim
231290	Sobral/CE	Central de Controle de Lixo do Distr. de Caracará	Outra	O próprio	Prefeitura ou SLU	2011	nao	sim
231290	Sobral/CE	Central de Controle de Lixo do Distr. de Taparuaba	Outra	O próprio	Prefeitura ou SLU	2011	nao	sim
231290	Sobral/CE	Vala Séptica do Aterro Sanitário	Vala especifica de RSS	O próprio	Prefeitura ou SLU	2011	nao	sim
231290	Sobral/CE	Unidade de Galhadas no Aterro	Unidade de manejo de galhadas e podas	O próprio	Prefeitura ou SLU	2011	nao	sim
231290	Sobral/CE	Depósito de Outros no Aterro	Outra	O próprio	Prefeitura ou SLU	2011	nao	sim
251620	Sousa/PB	Lixão de Sousa	Lixão	O próprio	Prefeitura ou SLU	1990	nao	sim
293080	Souto Soares/BA	Lixão	Lixão	O próprio	Prefeitura ou SLU		nao	sim

TABELA Up01 - INFORMAÇÕES SOBRE AS UNIDADES DE PROCESSAMENTO

ANO DE
REFERÊNCIA
2011

Município de localização		Unidades de processamento dos resíduos sólidos situadas no município						
		Nome da unidade	Tipo de unidade segundo o município informante	Município responsável pelo gerenciamento	Operador	Início de operação	Recebe de outros municípios	Unidade em operação no ano de referência
Código	Nome/UF							
REGIÃO NORDESTE		Up001	Up003	Up079	Up004	Up002	Up012	Up051
293080	Souto Soares/BA	Lixão		O próprio		2005		nao
241380	Taboleiro Grande/RN	LIXÃO	Lixão	O próprio	Prefeitura ou SLU		nao	sim
241390	Taipu/RN	LIXÃO	Lixão	O próprio	Prefeitura ou SLU		nao	sim
293130	Tapiramutá/BA	Lixão de Tapiramutá	Lixão	O próprio	Prefeitura ou SLU	2008	nao	sim
270910	Taquarana/AL	Lixão de Taquarana	Lixão	O próprio	Prefeitura ou SLU	2011	nao	sim
261500	Taquaritinga do Norte/PE	LIXÃO MUNICIPAL / SÍTIO RAPOSA	Lixão	O próprio	Prefeitura ou SLU	2011	nao	sim
251670	Teixeira/PB	Lixão municipal	Lixão	O próprio	Prefeitura ou SLU		nao	sim
293135	Teixeira de Freitas/BA	Aterro Sanitário - Célula mista	Aterro sanitário	O próprio	Prefeitura ou SLU	2000	nao	sim
293135	Teixeira de Freitas/BA	Aterro Sanitário - RSS		O próprio		2000		nao
293150	Teofilândia/BA	Lixão de Teofilândia	Lixão	O próprio	Prefeitura ou SLU		nao	sim
221100	Teresina/PI	Aterro Sanitário	Aterro sanitário	O próprio	Prefeitura ou SLU	2011	nao	sim
221100	Teresina/PI	Barr. Const. Patrícia		O próprio		1998		nao
221100	Teresina/PI	Barreiro N. S. da Guia		O próprio		1999		nao
221100	Teresina/PI	Barreiro Mandacarú		O próprio		1998		nao
221100	Teresina/PI	Barreiro Monte Verde - Mocambinho		O próprio		2004		nao
221100	Teresina/PI	Barreiro Sansão		O próprio		1999		nao
221100	Teresina/PI	Barreiro Vila Maria		O próprio		1999		nao
221100	Teresina/PI	Barreiro dos Morros		O próprio		2005		nao
221100	Teresina/PI	Barreiro da Avenida São Francisco		O próprio		2005		nao
221100	Teresina/PI	Barreiro Florença		O próprio				nao
241105	Tibau/RN	Lixão	Lixão	O próprio	Prefeitura ou SLU		nao	sim
241420	Tibau do Sul/RN	ATERRO CONTROLADO	Aterro controlado	O próprio	Prefeitura ou SLU		nao	sim
241430	Timbaúba dos Batistas/RN	LIXÃO	Lixão	O próprio	Prefeitura ou SLU		nao	sim
211220	Timon/MA	Aterro Sanitário	Lixão	O próprio	Prefeitura ou SLU	2011	nao	sim
211220	Timon/MA	Fabrica de Reciclagem e Compostagem		O próprio				nao
241440	Touros/RN	Lixão	Lixão	O próprio	Prefeitura ou SLU		nao	sim
231350	Trairi/CE	Lixão		O próprio		1996		nao
293250	Una/BA	PREFEITURA MUNICIPAL DE UMA	Lixão	O próprio	Prefeitura ou SLU	1999	nao	sim
241460	Upanema/RN	LIXÃO DE UPANEMA	Lixão	O próprio	Prefeitura ou SLU	2011	nao	sim
293280	Utinga/BA	Utinga - lixão	Lixão	O próprio	Prefeitura ou SLU	1996	nao	sim
231395	Varjota/CE	Lixão de Varjota	Lixão	O próprio	Prefeitura ou SLU	1997	nao	sim
241470	Várzea/RN	Várzea/RN	Lixão	O próprio	Prefeitura ou SLU	2000	nao	sim
251710	Várzea/PB	PREFEITURA MUNICIPAL DE VÁRZEA		O próprio		2009		nao

TABELA Up01 - INFORMAÇÕES SOBRE AS UNIDADES DE PROCESSAMENTO

ANO DE
REFERÊNCIA
2011

Município de localização		Unidades de processamento dos resíduos sólidos situadas no município						
		Nome da unidade	Tipo de unidade segundo o município informante	Município responsável pelo gerenciamento	Operador	Início de operação	Recebe de outros municípios	Unidade em operação no ano de referência
Código	Nome/UF							
REGIÃO NORDESTE		Up001	Up003	Up079	Up004	Up002	Up012	Up051
293317	Varzedo/BA	PREFEITURA MUNICIPAL DE VARZEDO	Outra	O próprio	Prefeitura ou SLU	1989	nao	sim
241475	Venha-Ver/RN	LIXÃO BAIXIO DOS LEITES	Lixão	O próprio	Prefeitura ou SLU	2009	nao	sim
293320	Vera Cruz/BA	Aterro	Aterro sanitário	O próprio	Prefeitura ou SLU	1998	sim	sim
261610	Verdejante/PE	lixão	Lixão	O próprio	Prefeitura ou SLU		nao	sim
261620	Vertentes/PE	SECRETARIA DE OBRAS, SERVIÇOS E TRANSPORTES	Lixão	O próprio	Prefeitura ou SLU		nao	sim
261630	Vicência/PE	LIXAO CACHOEIRA	Lixão	O próprio	Prefeitura ou SLU		nao	sim
241490	Viçosa/RN	Lixão	Lixão	O próprio	Prefeitura ou SLU		nao	sim
270940	Viçosa/AL	LIXÃO DE VIÇOSA	Lixão	O próprio	Prefeitura ou SLU	2009	nao	sim
251720	Vieirópolis/PB	Prefeitura Municipal de Vieirópolis	Lixão	O próprio	Prefeitura ou SLU	2009	nao	sim
241500	Vila Flor/RN	LIXÃO	Lixão	O próprio	Prefeitura ou SLU	2011	nao	sim
293330	Vitória da Conquista/BA	Aterro	Aterro sanitário	O próprio	Prefeitura ou SLU	2009	nao	sim
293330	Vitória da Conquista/BA	Vala para RSS		O próprio		2009		nao
261640	Vitória de Santo Antão/PE	Vitória de Santo Antão	Lixão	O próprio	Prefeitura ou SLU	2011	nao	sim
211300	Vitorino Freire/MA	Lixão do Liberato	Lixão	O próprio	Prefeitura ou SLU	2011	nao	sim
221170	Wall Ferraz/PI	Aterro Sanitário de Wall Ferraz	Aterro sanitário	O próprio	Prefeitura ou SLU	2011	nao	sim

TABELA Up02
INFORMAÇÕES SOBRE O FLUXO DE RESÍDUOS PARA AS UNIDADES DE
PROCESSAMENTO

TABELA Up02 - INFORMAÇÕES SOBRE O FLUXO DE RESÍDUOS PARA AS UNIDADES DE PROCESSAMENTO

ANO DE
REFERÊNCIA
2011

Município de localização		Unidades de processamento dos resíduos sólidos situadas no município									
		Nome da unidade	Tipo de unidade, segundo o município informante	Município de origem dos resíduos	Quantidade de resíduos recebidos						
Código	Nome/UF				Total	Dom+Pub	Saúde	Indus.	Entulho	Podas	Outros
					t	t	t	t	t	t	t
REGIÃO NORDESTE		Up001	Up003	Up025	Up080	Up007	Up008	Up009	Up010	Up067	Up011
290020	Abaré/BA	LIXÃO DE ABARÉ	Lixão	Abaré	2.140	2.115	10	0	15	0	0
220005	Acauã/PI	Acauã	Lixão	Acauã	429	292	0	0	137	0	0
290035	Adestina/BA	LIXÃO ADUSTINA-BA	Lixão	Adestina	1.639	1.040	2	0	500	97	0
260030	Agrestina/PE	ATERRO SANITÁRIO	Aterro sanitário	Agrestina	730	730	0	0	0	0	0
250010	Água Branca/PB	PREFEITURA MUNICIPAL DE ÁGUA BRANCA	Lixão	Água Branca	360	360	0	0	0	0	0
290040	Água Fria/BA	Lixão	Lixão	Água Fria	533	533	0	0	0	0	0
240040	Água Nova/RN	LIXÃO MUNICIPAL	Lixão	Água Nova	641	641	0	0	0	0	0
220025	Alagoinha do Piauí/PI	Aterro Sanitário	Aterro sanitário	Alagoinha do Piauí	783	783	0	0	0	0	0
290070	Alagoinhas/BA	Aterro Sanitário	Aterro sanitário	Alagoinhas	30.746	29.000	0	1.746	0	0	0
290070	Alagoinhas/BA	CORAL - Coop. dos Cat. e Recicladores de Alagoinha	Unidade de triagem (galpão ou usina)	Alagoinhas	924	924					
210020	Alcântara/MA	LIXÃO DO PAVÃO	Aterro controlado	Alcântara	4.126	4.119	7	0	0	0	0
240060	Almino Afonso/RN	Lixão	Lixão	Almino Afonso	400	400	0	0	0	0	0
230060	Altaneira/CE	ALTANEIRA	Lixão	Altaneira	1.400	1.400	0	0	0	0	0
220045	Alvorada do Gurgueia/PI	Lixão do Alvorada do Gurgueia	Lixão	Alvorada do Gurgueia	820	820	0	0	0	0	0
290100	Amargosa/BA	Aterro Sanitário Municipal	Aterro controlado	Amargosa	10.498	9.491	45	48	0	914	0
290110	Amélia Rodrigues/BA	Lixão Bolandeira	Lixão	Amélia Rodrigues	27.000	27.000	0	0	0	0	0
290135	Andorinha/BA	lixão	Lixão	Andorinha	9.601	4.800	1	0	0	0	4.800
240080	Angicos/RN	Angicos	Lixão	Angicos	800	800	0	0	0	0	0
290170	Antônio Cardoso/BA	Lixão	Lixão	Antônio Cardoso	1	1	0	0	0	0	0
240090	Antônio Martins/RN	unidade ramada	Lixão	Antônio Martins	2.000	2.000	0	0	0	0	0
250077	Aparecida/PB	Prefeitura Municipal de Aparecida-PB	Lixão	Aparecida	5.277	5.275	2	0	0	0	0
280030	Aracaju/SE	Aterro Controlado do Bairro Santa Maria	Aterro controlado	Aracaju	402.999	207.621	0	0	182.425	1.646	11.307
280030	Aracaju/SE	Vala séptica	Vala específica de RSS	Aracaju	907		907				
290220	Aramari/BA	Lixão	Lixão	Aramari	720	720	0	0	0	0	0
270030	Arapiraca/AL	Aterro Sanitário Controlado	Aterro controlado	Arapiraca	122.920	57.432	13	0	35.405	1.100	28.970
250100	Araruna/PB	Lixão Municipal de Araruna	Lixão	Araruna	300	300	0	0	0	0	0
250100	Araruna/PB	Lixão Municipal de Araruna	Lixão	Cacimba de Dentro	1	1	0	0	0	0	0
230140	Aratuba/CE	LIXÃO DE ARATUBA	Lixão	Aratuba	1.176	1.176	0	0	0	0	0
280040	Araúá/SE	Lixão	Lixão	Araúá	18	18	0	0	0	0	0
240110	Areia Branca/RN	aterro controlado	Aterro controlado	Areia Branca	7.150	7.150	0	0	0	0	0
240120	Arês/RN	lixão	Lixão	Arês	5.042	5.042	0	0	0	0	0
250135	Assunção/PB	Lixão	Lixão	Assunção	2.000	2.000	0	0	0	0	0
220105	Assunção do Piauí/PI	Lixão Municipal	Lixão	Assunção do Piauí	900	900	0	0	0	0	0

TABELA Up02 - INFORMAÇÕES SOBRE O FLUXO DE RESÍDUOS PARA AS UNIDADES DE PROCESSAMENTO

ANO DE
REFERÊNCIA
2011

Município de localização		Unidades de processamento dos resíduos sólidos situadas no município									
		Nome da unidade	Tipo de unidade, segundo o município informante	Município de origem dos resíduos	Quantidade de resíduos recebidos						
					Total	Dom+Pub	Saúde	Indus.	Entulho	Podas	Outros
Código	Nome/UF				t	t	t	t	t	t	t
REGIÃO NORDESTE		Up001	Up003	Up025	Up080	Up007	Up008	Up009	Up010	Up067	Up011
240130	Augusto Severo/RN	Lixão	Lixão	Augusto Severo	500	500	0	0	0	0	0
230170	Aurora/CE	LIXÃO	Lixão	Aurora	9.000	9.000	0	0	0	0	0
290260	Baixa Grande/BA	ATERRO SANITÁRIO	Lixão	Baixa Grande	2.112	2.112	0	0	0	0	0
220115	Baixa Grande do Ribeiro/PI	LIXÃO	Lixão	Baixa Grande do Ribeiro	730	730	0	0	0	0	0
290265	Banzaê/BA	LIXÃO	Lixão	Banzaê	1.664	1.664	0	0	0	0	0
250153	Baraúna/PB	LIXÃO	Lixão	Baraúna	584	584	0	0	0	0	0
290270	Barra/BA	LIXAO	Lixão	Barra	8.800	8.800	0	0	0	0	0
220117	Barra D Alcântara/PI	Chapadinha dos Sinhas	Lixão	Barra D Alcântara	240	240	0	0	0	0	0
290290	Barra do Choça/BA	Aterro Controlado	Aterro controlado	Barra do Choça	9.460	5.461	380	380	1.138	225	1.876
290290	Barra do Choça/BA	Sede de armazenamento e triagem da ACRESOL	Área de reciclagem de RCD (=un reciclagem								
290290	Barra do Choça/BA	Unidade de Compostagem de Barra da Choça	Unidade de compostagem (pátio ou usina)								
230195	Barreira/CE	Lixão de Barreira	Lixão	Barreira	1.095	1.028	3	0	64	0	0
290327	Barrocas/BA	Lixão	Lixão	Barrocas	1	1	0	0	0	0	0
230205	Barroquinha/CE	E.P.B Projetos do Brasil	Lixão	Barroquinha	5.916	5.916	0	0	0	0	0
220155	Bela Vista do Piauí/PI	LIXAO	Lixão	Bela Vista do Piauí	756	756	0	0	0	0	0
240160	Bento Fernandes/RN	LIXÃO PÚBLICO	Lixão	Bento Fernandes	1.344	480	0	0	864	0	0
260180	Betânia/PE	Lixão Sítio Malhada dos Bois	Lixão	Betânia	804	804	0	0	0	0	0
230240	Boa Viagem/CE	Lixão de Boa Viagem	Lixão	Boa Viagem	13.300	6.800	0	0	6.500	0	0
270100	Boca da Mata/AL	Lixao	Lixão	Boca da Mata	8.318	8.318	0	0	0	0	0
240170	Bom Jesus/RN	LIXÃO BOM JESUS/RN	Lixão	Bom Jesus	400	400	0	0	0	0	0
290395	Bom Jesus da Serra/BA	Prefeitura Municipal de Bom Jesus da Serra	Lixão	Bom Jesus da Serra	1.000	1.000	0	0	0	0	0
290400	Boninal/BA	lixão	Lixão	Boninal	502	500	2	0	0	0	0
280067	Boquim/SE	Lixão	Lixão	Boquim	4.770	4.770	0	0	0	0	0
260250	Brejinho/PE	Aterro Sanitário	Aterro sanitário	Brejinho	390	390	0	0	0	0	0
260260	Brejo da Madre de Deus/PE	Lixão da Sede	Lixão	Brejo da Madre de Deus	5.000	5.000	0	0	0	0	0
260260	Brejo da Madre de Deus/PE	Lixão de Fazenda Nova	Lixão	Brejo da Madre de Deus	1.208	1.208	0	0	0	0	0
260260	Brejo da Madre de Deus/PE	Lixão de Mandaçaia	Lixão	Brejo da Madre de Deus	400	400	0	0	0	0	0
260260	Brejo da Madre de Deus/PE	Lixão de São Domingos	Lixão	Brejo da Madre de Deus	4.800	4.800	0	0	0	0	0
230250	Brejo Santo/CE	LIXÃO	Lixão	Brejo Santo	14.799	9.510	9	0	5.280	0	0
290450	Brotas de Macaúbas/BA	LIXÃO DE BROTAS DE MACAÚBA	Lixão	Brotas de Macaúbas	1.342	1.152	18	0	172	0	0
290460	Brumado/BA	Aterro Controlado de Sussuana	Aterro sanitário	Brumado	40.000	40.000	0	0	0	0	0
210230	Buriti Bravo/MA	LIXÃO DO MORRO	Lixão	Buriti Bravo	2.304	2.300	4	0	0	0	0
260290	Cabo de Santo Agostinho/PE	Aterro de resíduos da construção civil (RCC)	Aterro de Resíduos da Construção Civil								

NOTA: Esta tabela foi produzida a partir do cruzamento do município respondedor com a informação Co020 (exportação de resíduos) e sua respectiva unidade cadastrada no SNIS RS.

TABELA Up02 - INFORMAÇÕES SOBRE O FLUXO DE RESÍDUOS PARA AS UNIDADES DE PROCESSAMENTO

ANO DE
REFERÊNCIA
2011

Município de localização		Unidades de processamento dos resíduos sólidos situadas no município									
Código	Nome/UF	Nome da unidade	Tipo de unidade, segundo o município informante	Município de origem dos resíduos	Quantidade de resíduos recebidos						
					Total	Dom+Pub	Saúde	Indus.	Entulho	Podas	Outros
					t	t	t	t	t	t	t
REGIÃO NORDESTE		Up001	Up003	Up025	Up080	Up007	Up008	Up009	Up010	Up067	Up011
290515	Caetanos/BA	LIXÃO	Lixão	Caetanos	1.500	1.238	38	0	225	0	0
290520	Caetité/BA	Lixão	Lixão	Caetité	8.418	6.486	0	0	1.932	0	0
240185	Caicara do Norte/RN	Lixão Municipal	Lixão	Caicara do Norte	3.600	3.600	0	0	0	0	0
240185	Caicara do Norte/RN	Lixão Municipal	Lixão	São Bento do Norte	1.300	1.300	0	0	0	0	0
240200	Caicó/RN	Sítio Várzea Redonda ou Gruta do Seridó	Lixão	Caicó	44.920	21.120	0	0	23.800	0	0
250370	Cajazeiras/PB	Aterro Sanitário de Cajazeiras - PB	Lixão	Cajazeiras	33.216	33.216	0	0	0	0	0
220207	Cajazeiras do Piauí/PI	ATERRO	Aterro sanitário	Cajazeiras do Piauí	500	500	0	0	0	0	0
220209	Caldeirão Grande do Piauí/PI	Serra da Gitirana	Lixão	Caldeirão Grande do Piauí	800	800	0	0	0	0	0
290560	Camacan/BA	lixão	Lixão	Camacan	6.720	6.720	0	0	0	0	0
290570	Camaçari/BA	Aterro Integrado Camaçari / Dias D Ávila	Aterro sanitário	Alagoinhas	19	7	0	0	0	0	12
290570	Camaçari/BA	Aterro Integrado Camaçari / Dias D Ávila	Aterro sanitário	Aracaju	4	0	4	0	0	0	1
290570	Camaçari/BA	Aterro Integrado Camaçari / Dias D Ávila	Aterro sanitário	Araças	2	0	0	2	0	0	0
290570	Camaçari/BA	Aterro Integrado Camaçari / Dias D Ávila	Aterro sanitário	Camaçari	177.941	117.132	70	9.945	27.664	13.886	9.244
290570	Camaçari/BA	Aterro Integrado Camaçari / Dias D Ávila	Aterro sanitário	Candeias	2.884	0	2	223	2.575	0	84
290570	Camaçari/BA	Aterro Integrado Camaçari / Dias D Ávila	Aterro sanitário	Catu	268	0	15	145	104	0	4
290570	Camaçari/BA	Aterro Integrado Camaçari / Dias D Ávila	Aterro sanitário	Conceição do Jacuípe	14	0	0	14	0	0	0
290570	Camaçari/BA	Aterro Integrado Camaçari / Dias D Ávila	Aterro sanitário	Dias d Ávila	14.891	0	0	1.677	665	23	12.526
290570	Camaçari/BA	Aterro Integrado Camaçari / Dias D Ávila	Aterro sanitário	Feira de Santana	1.892	0	0	893	954	0	45
290570	Camaçari/BA	Aterro Integrado Camaçari / Dias D Ávila	Aterro sanitário	Governador Mangabeira	1	0	0	0	0	0	1
290570	Camaçari/BA	Aterro Integrado Camaçari / Dias D Ávila	Aterro sanitário	Itabuna	75	0	0	75	0	0	0
290570	Camaçari/BA	Aterro Integrado Camaçari / Dias D Ávila	Aterro sanitário	Lauro de Freitas	31	0	28	0	2	0	0
290570	Camaçari/BA	Aterro Integrado Camaçari / Dias D Ávila	Aterro sanitário	Maceió	0	0	0	0	0	0	0
290570	Camaçari/BA	Aterro Integrado Camaçari / Dias D Ávila	Aterro sanitário	Madre de Deus	217	0	0	0	0	0	217
290570	Camaçari/BA	Aterro Integrado Camaçari / Dias D Ávila	Aterro sanitário	Mata de São João	9.566	0	9	0	0	6	9.551
290570	Camaçari/BA	Aterro Integrado Camaçari / Dias D Ávila	Aterro sanitário	Ouriçangas	4	0	0	3	0	0	1
290570	Camaçari/BA	Aterro Integrado Camaçari / Dias D Ávila	Aterro sanitário	Pojuca	7.151	0	0	0	0	0	7.151
290570	Camaçari/BA	Aterro Integrado Camaçari / Dias D Ávila	Aterro sanitário	Salvador	2.519	0	12	652	1.360	86	409
290570	Camaçari/BA	Aterro Integrado Camaçari / Dias D Ávila	Aterro sanitário	São Francisco do Conde	11	0	0	0	0	0	11
290570	Camaçari/BA	Aterro Integrado Camaçari / Dias D Ávila	Aterro sanitário	São Sebastião do Passé	7.160	0	38	0	0	0	7.122
290570	Camaçari/BA	Aterro Integrado Camaçari / Dias D Ávila	Aterro sanitário	Simões Filho	698	0	4	78	0	4	612
290570	Camaçari/BA	COOPMARC	Unidade de triagem (galpão ou usina)	Camaçari	456						456
290570	Camaçari/BA	Incinerador	Unidade de tratamento por incineração	Aracaju	4		4				
290570	Camaçari/BA	Incinerador	Unidade de tratamento por incineração	Camaçari	70		70				

TABELA Up02 - INFORMAÇÕES SOBRE O FLUXO DE RESÍDUOS PARA AS UNIDADES DE PROCESSAMENTO

ANO DE
REFERÊNCIA
2011

Município de localização		Unidades de processamento dos resíduos sólidos situadas no município									
		Nome da unidade	Tipo de unidade, segundo o município informante	Município de origem dos resíduos	Quantidade de resíduos recebidos						
					Total	Dom+Pub	Saúde	Indus.	Entulho	Podas	Outros
Código	Nome/UF				t	t	t	t	t	t	t
REGIÃO NORDESTE		Up001	Up003	Up025	Up080	Up007	Up008	Up009	Up010	Up067	Up011
290570	Camaçari/BA	Incinerador	Unidade de tratamento por incineração	Candeias	1		1				
290570	Camaçari/BA	Incinerador	Unidade de tratamento por incineração	Catu	15		15				
290570	Camaçari/BA	Incinerador	Unidade de tratamento por incineração	Lauro de Freitas	28		28				
290570	Camaçari/BA	Incinerador	Unidade de tratamento por incineração	Mata de São João	9		9				
290570	Camaçari/BA	Incinerador	Unidade de tratamento por incineração	Ouriçangas	0		0				
290570	Camaçari/BA	Incinerador	Unidade de tratamento por incineração	Salvador	12		12				
290570	Camaçari/BA	Incinerador	Unidade de tratamento por incineração	São Sebastião do Passé	38		38				
290570	Camaçari/BA	Incinerador	Unidade de tratamento por incineração	Simões Filho	4		4				
250400	Campina Grande/PB	Lixão	Lixão	Campina Grande	85.728	78.086	7.642	0	0	0	0
270140	Campo Alegre/AL	Campo Alegre	Lixão	Campo Alegre	13.608	13.608	0	0	0	0	0
290600	Campo Formoso/BA	Lixão	Lixão	Campo Formoso	21.243	12.000	3	0	8.640	600	0
220220	Campo Maior/PI	VAZADOURO A CEU ABERTO DE CAMPO MAIOR	Lixão	Campo Maior	11.760	11.760	0	0	0	0	0
290660	Candiba/BA	Lixão de Candiba	Lixão	Candiba	2.500	2.500	0	0	0	0	0
290660	Candiba/BA	Unidade de manejo de galhadas e podas	Unidade de manejo de galhadas e podas	Candiba	5					5	
290660	Candiba/BA	Vala para Resíduos de Saúde	Vala específica de RSS	Candiba	10		10				
240220	Canguaretama/RN	Lixão de Canguaretama	Lixão	Canguaretama	5.184	5.184	0	0	0	0	0
280120	Canindé de São Francisco/SE	Lixão	Lixão	Canindé de São Francisco	150	150	0	0	0	0	0
270170	Capela/AL	Lixão do Município de Capela	Lixão	Capela	6.100	5.735	8	0	350	6	0
290687	Capim Grosso/BA	LIXÃO	Lixão	Capim Grosso	15.168	15.135	33	0	0	0	0
240230	Caraúbas/RN	LIXÃO	Lixão	Caraúbas	1.500	1.500	0	0	0	0	0
290690	Caravelas/BA	Aterro Sanitario Simplificado de Caravelas	Aterro sanitário	Caravelas	2.000	1.000	0	0	1.000	0	0
290690	Caravelas/BA	Lixão Barcelona	Lixão	Caravelas	2.000	1.000	0	0	1.000	0	0
290690	Caravelas/BA	Lixão Juerana	Lixão	Caravelas	2.000	1.000	0	0	1.000	0	0
290690	Caravelas/BA	Lixão Nova Tribuna	Lixão	Caravelas	2.000	1.000	0	0	1.000	0	0
290690	Caravelas/BA	Lixão Rancho Alegre	Lixão	Caravelas	3.000	2.000	0	0	1.000	0	0
290700	Cardeal da Silva/BA	LIXÃO DE CARDEAL DA SILVA	Lixão	Cardeal da Silva	3.700	3.700	0	0	0	0	0
290710	Carinhanha/BA	AGROVILA 15	Lixão	Carinhanha	800	800	0	0	0	0	0
290710	Carinhanha/BA	AGROVILA 16	Lixão	Carinhanha	800	800	0	0	0	0	0
290710	Carinhanha/BA	AGROVILA 23	Lixão	Carinhanha	800	800	0	0	0	0	0
290710	Carinhanha/BA	ANGICO	Lixão	Carinhanha	800	800	0	0	0	0	0
290710	Carinhanha/BA	BAIXA DO MUCAMBO	Lixão	Carinhanha	100	100	0	0	0	0	0
290710	Carinhanha/BA	BARRA DO PARATECA	Lixão	Carinhanha	800	800	0	0	0	0	0
290710	Carinhanha/BA	BARRINHA	Lixão	Carinhanha	250	250	0	0	0	0	0

NOTA: Esta tabela foi produzida a partir do cruzamento do município respondedor com a informação Co020 (exportação de resíduos) e sua respectiva unidade cadastrada no SNIS RS.

TABELA Up02 - INFORMAÇÕES SOBRE O FLUXO DE RESÍDUOS PARA AS UNIDADES DE PROCESSAMENTO

ANO DE
REFERÊNCIA
2011

Município de localização		Unidades de processamento dos resíduos sólidos situadas no município									
		Nome da unidade	Tipo de unidade, segundo o município informante	Município de origem dos resíduos	Quantidade de resíduos recebidos						
Código	Nome/UF				Total	Dom+Pub	Saúde	Indus.	Entulho	Podas	Outros
					t	t	t	t	t	t	t
REGIÃO NORDESTE		Up001	Up003	Up025	Up080	Up007	Up008	Up009	Up010	Up067	Up011
290710	Carinhanha/BA	CANABRAVA	Lixão	Carinhanha	100	100	0	0	0	0	0
290710	Carinhanha/BA	CAPINÃO	Lixão	Carinhanha	100	100	0	0	0	0	0
290710	Carinhanha/BA	FEIRA DE SANTA LUZIA	Lixão	Carinhanha	100	100	0	0	0	0	0
290710	Carinhanha/BA	MARREQUEIRO	Lixão	Carinhanha	250	250	0	0	0	0	0
290710	Carinhanha/BA	PIANEGO	Lixão	Carinhanha	100	100	0	0	0	0	0
290710	Carinhanha/BA	RIACHO DO CAPINÃO	Lixão	Carinhanha	200	200	0	0	0	0	0
290710	Carinhanha/BA	SÃO JOSÉ	Lixão	Carinhanha	200	200	0	0	0	0	0
290710	Carinhanha/BA	SEDE	Lixão	Carinhanha	4.000	4.000	0	0	0	0	0
290710	Carinhanha/BA	VILA SÃO JOÃO	Lixão	Carinhanha	579	579	0	0	0	0	0
230310	Cariré/CE	Lixão	Lixão	Cariré	2.123	2.123	0	0	0	0	0
230320	Caririaçu/CE	LIXAO CARIRIAÇU	Lixão	Caririaçu	2.160	2.160	0	0	0	0	0
230330	Cariús/CE	LIXÃO DE CARIÚS	Lixão	Cariús	5.421	5.421	0	0	0	0	0
240240	Carnaúba dos Dantas/RN	LIXÃO DE CARNAÚBA DAS DANTAS	Lixão	Carnaúba dos Dantas	1	1	0	0	0	0	0
230340	Carnaubal/CE	Lixão de Carnaubal - CE	Lixão	Carnaubal	2.040	2.020	20	0	0	0	0
220260	Castelo do Piauí/PI	Lixão	Lixão	Castelo do Piauí	6.000	6.000	0	0	0	0	0
290730	Castro Alves/BA	Lixão Brechó	Lixão	Castro Alves	1.280	960	320	0	0	0	0
290750	Catu/BA	ATERRO SANITÁRIO DE CATU	Aterro sanitário	Catu	30.218	16.883	0	0	8.808	2.936	1.590
230370	Caucaia/CE	Aterro Metropolitano da ASMOC	Aterro sanitário	Caucaia	131.997	131.997	0	0	0	0	0
230370	Caucaia/CE	Aterro Metropolitano da ASMOC	Aterro sanitário	Fortaleza	1.710.597	1.255.718	4.111	0	292.420	48.044	110.305
210300	Caxias/MA	LIXÃO - TESO DURO	Lixão	Caxias	31.458	24.207	185	0	0	135	6.930
240260	Ceará-Mirim/RN	Aterro Sanitário da Região Metropolitana de Natal	Aterro sanitário	Ceará-Mirim	10.825	10.825	0	0	0	0	0
240260	Ceará-Mirim/RN	Aterro Sanitário da Região Metropolitana de Natal	Aterro sanitário	Extremoz	7.673	7.673	0	0	0	0	0
240260	Ceará-Mirim/RN	Aterro Sanitário da Região Metropolitana de Natal	Aterro sanitário	Ielmo Marinho	812	812	0	0	0	0	0
240260	Ceará-Mirim/RN	Aterro Sanitário da Região Metropolitana de Natal	Aterro sanitário	Macaíba	11.886	11.886	0	0	0	0	0
240260	Ceará-Mirim/RN	Aterro Sanitário da Região Metropolitana de Natal	Aterro sanitário	Natal	245.959	245.959	0	0	0	0	0
240260	Ceará-Mirim/RN	Aterro Sanitário da Região Metropolitana de Natal	Aterro sanitário	Parnamirim	52.713	52.713	0	0	0	0	0
240260	Ceará-Mirim/RN	Aterro Sanitário da Região Metropolitana de Natal	Aterro sanitário	Rio do Fogo	1.912	1.912	0	0	0	0	0
240260	Ceará-Mirim/RN	Aterro Sanitário da Região Metropolitana de Natal	Aterro sanitário	São Gonçalo do Amarante	14.251	14.251	0	0	0	0	0
260430	Cedro/PE	PREFEITURA MUNICIPAL DO CEDRO PE	Lixão	Cedro	3.600	3.600	0	0	0	0	0
240270	Cerro Corá/RN	Unidade de recebimento de resíduos de Cerro Corá	Lixão	Cerro Corá	194	194	0	0	0	0	0
290770	Chorrochó/BA	LIXAO DE CHORROCHÓ	Lixão	Chorrochó	1.630	1.600	20	0	10	0	0
290790	Cipó/BA	Lixão	Lixão	Cipó	4.320	2.160	360	360	360	360	720
290800	Coaraci/BA	MARIA GABRIELA	Lixão	Coaraci	70	70	0	0	0	0	0

TABELA Up02 - INFORMAÇÕES SOBRE O FLUXO DE RESÍDUOS PARA AS UNIDADES DE PROCESSAMENTO

ANO DE
REFERÊNCIA
2011

Município de localização		Unidades de processamento dos resíduos sólidos situadas no município									
		Nome da unidade	Tipo de unidade, segundo o município informante	Município de origem dos resíduos	Quantidade de resíduos recebidos						
					Total	Dom+Pub	Saúde	Indus.	Entulho	Podas	Outros
Código	Nome/UF				t	t	t	t	t	t	t
REGIÃO NORDESTE		Up001	Up003	Up025	Up080	Up007	Up008	Up009	Up010	Up067	Up011
210330	Codó/MA	Lixão	Lixão	Codó	3.752	3.456	296	0	0	0	0
250460	Conde/PB	Aterro Sanitário	Aterro sanitário	Conde	17.000	15.000	0	0	0	2.000	0
250470	Congo/PB	LIXAO DE CONGO	Lixão	Congo	700	700	0	0	0	0	0
240280	Coronel Ezequiel/RN	Lixão	Lixão	Coronel Ezequiel	200	200	0	0	0	0	0
240290	Coronel João Pessoa/RN	Lixão	Lixão	Coronel João Pessoa	300	300	0	0	0	0	0
290920	Coronel João Sá/BA	LIXÃO DE CORONEL JOÃO SÁ	Lixão	Coronel João Sá	5.780	4.160	20	0	1.600	0	0
290940	Cotegipe/BA	LIXÃO	Lixão	Cotegipe	600	600	0	0	0	0	0
290940	Cotegipe/BA	RETEC TECNOLOGIA EM RESIDUOS LTDA	Unid. tratamento por microondas ou autoclave								
230420	Crato/CE	lixão	Lixão	Crato	44.791	44.791	0	0	0	0	0
230423	Croatá/CE	LIXAO DE IRAPUA	Lixão	Croatá	4.910	4.500	10	0	0	400	0
230425	Cruz/CE	Deposito de Lixo Cavalo Bravo	Lixão	Cruz	45	45	0	0	0	0	0
230425	Cruz/CE	Deposito de Lixo Cavalo Bravo	Lixão	Jijoca de Jericoacoara	10	10	0	0	0	0	0
230425	Cruz/CE	Deposito de Lixo Lagoa Seca	Lixão	Cruz	282	280	2	0	0	0	0
230425	Cruz/CE	Deposito de Lixo Monteiro	Lixão	Cruz	25	25	0	0	0	0	0
230425	Cruz/CE	Deposito de Lixo Paraguai	Lixão	Cruz	12	12	0	0	0	0	0
240300	Cruzeta/RN	Lixão de Cruzeta	Lixão	Cruzeta	960	960	0	0	0	0	0
280190	Cumbe/SE	LIXEIRA MUNICIPAL	Lixão	Cumbe	523	400	3	0	120	0	0
290990	Curaçá/BA	CENTRO DE TRIAGEM	Unidade de triagem (galpão ou usina)								
290990	Curaçá/BA	Lixão de Curaçá	Lixão	Curaçá	3.816	3.816	0	0	0	0	0
240310	Currais Novos/RN	LIXAO DE CURRAIS NOVOS	Aterro controlado	Currais Novos	3.240	3.240	0	0	0	0	0
250530	Curral Velho/PB	Lixão	Lixão	Curral Velho	792	792	0	0	0	0	0
210370	Cururupu/MA	Lixeira	Lixão	Cururupu	11.702	4.380	22	0	7.300	0	0
270240	Delmiro Gouveia/AL	Lixão	Lixão	Delmiro Gouveia	34.560	30.000	2.000	2.000	500	60	0
240330	Encanto/RN	LIXÃO	Lixão	Encanto	37	37	0	0	0	0	0
250600	Esperança/PB	Sítio Punare	Lixão	Esperança	6.205	6.205	0	0	0	0	0
230430	Farias Brito/CE	FARIAS BRITO	Lixão	Farias Brito	10.249	10.141	108	0	0	0	0
291075	Fátima/BA	Estradas e acessos a povoados, distritos e sub-distritos	Outra	Fátima	3.241	0	0	0	3.241	0	0
291075	Fátima/BA	Lixão	Lixão	Fátima	1.359	1.359	0	0	0	0	0
291077	Feira da Mata/BA	RAMALHO	Lixão	Feira da Mata	1	1	0	0	0	0	0
291077	Feira da Mata/BA	sede	Lixão	Feira da Mata	1	1	0	0	0	0	0
291080	Feira de Santana/BA	Aterro Sanitário de Feira de Santana	Aterro sanitário	Feira de Santana	144.000	144.000	0	0	0	0	0
291080	Feira de Santana/BA	Aterro Sanitário de Feira de Santana	Aterro sanitário	Santa Bárbara							
291080	Feira de Santana/BA	Unidade de Tratamento de RSS	Unid. tratamento por microondas ou autoclave								

NOTA: Esta tabela foi produzida a partir do cruzamento do município respondedor com a informação Co020 (exportação de resíduos) e sua respectiva unidade cadastrada no SNIS RS.

TABELA Up02 - INFORMAÇÕES SOBRE O FLUXO DE RESÍDUOS PARA AS UNIDADES DE PROCESSAMENTO

ANO DE
REFERÊNCIA
2011

Município de localização		Unidades de processamento dos resíduos sólidos situadas no município									
		Nome da unidade	Tipo de unidade, segundo o município informante	Município de origem dos resíduos	Quantidade de resíduos recebidos						
					Total	Dom+Pub	Saúde	Indus.	Entulho	Podas	Outros
Código	Nome/UF				t	t	t	t	t	t	t
REGIÃO NORDESTE		Up001	Up003	Up025	Up080	Up007	Up008	Up009	Up010	Up067	Up011
291080	Feira de Santana/BA	Unidade de Triagem	Outra								
291080	Feira de Santana/BA	Vala para RSS	Vala específica de RSS								
240375	Fernando Pedroza/RN	Lixão	Lixão	Fernando Pedroza	200	200	0	0	0	0	0
260550	Ferreiros/PE	Lixão de Ferreiros	Lixão	Ferreiros	420	420	0	0	0	0	0
220380	Flores do Piauí/PI	LIXÃO BAIXA FUNDA	Lixão	Flores do Piauí	400	400	0	0	0	0	0
291100	Floresta Azul/BA	LIXAO DA PREFEITURA DE FLORESTA AZUL	Lixão	Floresta Azul	563	377	0	0	186	0	0
230435	Forquilha/CE	CÉLULA DE RECEBIMENTO DE RSU DE SALGADO	Lixão	Forquilha	116	50	6	0	45	6	9
230435	Forquilha/CE	CÉLULA DE RECEBIMENTO DE RSU DE TRÁPIAS	Lixão	Forquilha	92	20	3	0	60	5	4
230435	Forquilha/CE	LIXÃO MUNICIPAL DE FORQUILHA	Lixão	Forquilha	5.000	3.433	200	90	865	80	332
230440	Fortaleza/CE	CTRP Incinerador	Unidade de tratamento por incineração	Aquiraz	25		25				
230440	Fortaleza/CE	CTRP Incinerador	Unidade de tratamento por incineração	Canindé	12		12				
230440	Fortaleza/CE	CTRP Incinerador	Unidade de tratamento por incineração	Caucaia	114		114				
230440	Fortaleza/CE	CTRP Incinerador	Unidade de tratamento por incineração	Eusébio	33		33				
230440	Fortaleza/CE	CTRP Incinerador	Unidade de tratamento por incineração	Fortaleza	3.831		3.831				
230440	Fortaleza/CE	CTRP Incinerador	Unidade de tratamento por incineração	Juazeiro do Norte	0		0				
230440	Fortaleza/CE	CTRP Incinerador	Unidade de tratamento por incineração	Maracanaú	58		58				
230440	Fortaleza/CE	CTRP Incinerador	Unidade de tratamento por incineração	Maranguape	36		36				
230440	Fortaleza/CE	CTRP Incinerador	Unidade de tratamento por incineração	Paracuru	2		2				
230440	Fortaleza/CE	CTRP Incinerador	Unidade de tratamento por incineração	Quixeramobim	0		0				
230440	Fortaleza/CE	CTRP Incinerador	Unidade de tratamento por incineração	Sobral	0		0				
230440	Fortaleza/CE	Jangurussu - Transbordo	Unidade de transbordo	Fortaleza	395.346	395.346					
240390	Francisco Dantas/RN	Lixão	Lixão	Francisco Dantas	1.100	700	100	50	200	50	0
220430	Fronteiras/PI	Aterro Vontrolado de Fronteiras	Aterro controlado	Fronteiras	1.500	1.500	0	0	0	0	0
240400	Frutuoso Gomes/RN	ATERRO CONTROLADO DE FRUTUOSO GOMES	Aterro controlado	Frutuoso Gomes	490	490	0	0	0	0	0
230460	General Sampaio/CE	lixão	Lixão	General Sampaio	5.003	3.240	0	0	1.758	0	5
291130	Gentio do Ouro/BA	Gentio do Ouro	Lixão	Gentio do Ouro	1.822	1.728	9	0	60	24	1
220440	Gilbués/PI	Lixão a Céu Aberto	Lixão	Gilbués	312	312	0	0	0	0	0
260620	Goiana/PE	Aterro Sanitário de Goiana	Aterro sanitário	Goiana	95.818	40.980	560	400	53.000	600	278
291150	Gongogi/BA	LIXÃO DE GONGOGI	Lixão	Gongogi	527	527	0	0	0	0	0
260640	Gravatá/PE	Gravatá	Aterro sanitário	Gravatá	25.000	20.000	2.500	0	2.500	0	0
291185	Heliópolis/BA	LIXÃO DE HELIÓPOLIS	Lixão	Heliópolis	1.625	1.600	10	0	15	0	0
230520	Hidrolândia/CE	LIXÃO NA LOCALIDADE DE ARGOLINHA	Lixão	Hidrolândia	2.242	2.242	0	0	0	0	0
210500	Humberto de Campos/MA	Aterro Controlado de Humberto Campos	Aterro controlado	Humberto de Campos	2.040	2.040	0	0	0	0	0

TABELA Up02 - INFORMAÇÕES SOBRE O FLUXO DE RESÍDUOS PARA AS UNIDADES DE PROCESSAMENTO

ANO DE
REFERÊNCIA
2011

Município de localização		Unidades de processamento dos resíduos sólidos situadas no município									
		Nome da unidade	Tipo de unidade, segundo o município informante	Município de origem dos resíduos	Quantidade de resíduos recebidos						
					Total	Dom+Pub	Saúde	Indus.	Entulho	Podas	Outros
Código	Nome/UF				t	t	t	t	t	t	t
REGIÃO NORDESTE		Up001	Up003	Up025	Up080	Up007	Up008	Up009	Up010	Up067	Up011
291240	Ibipeba/BA	LIXÃO PÚBLICO DE IBIPEBA	Lixão	Ibipeba	4.650	4.416	72	30	120	2	10
230535	Icapuí/CE	Lixão de Icapui	Lixão	Icapuí	2	1	0	0	0	1	0
230540	Icó/CE	ICÓ	Lixão	Icó	28.932	14.347	10.000	0	4.585	0	0
270310	Igaci/AL	UNIDADE DE INCINERAÇÃO SERQUIP	Unidade de tratamento por incineração	Maceió	21		21				
291340	Igaporã/BA	ATERRO SANITÁRIO MUNICIPAL	Aterro sanitário	Igaporã	1.460	1.460	0	0	0	0	0
210530	Imperatriz/MA	Aterro Controlado	Lixão	Imperatriz	73.250	71.415	0	0	0	1.835	0
260710	Ingazeira/PE	LIXÃO DE INGAZEIRA	Aterro sanitário	Ingazeira	1.756	1.700	1	0	55	0	0
291400	Ipirá/BA	LIXÃO MUNICIPAL DE IPARÁ	Lixão	Ipirá	8.208	4.800	60	0	3.348	0	0
240480	Ipueira/RN	Lixão de Ipueira	Lixão	Ipueira	852	800	0	0	0	0	52
291440	Iraquara/BA	Iraquara	Lixão	Iraquara	2.700	2.700	0	0	0	0	0
291470	Itaberaba/BA	LIXÃO DE ITABERABA	Lixão	Itaberaba	36.284	18.276	8	0	18.000	0	0
291480	Itabuna/BA	Volta da Cobra	Aterro controlado	Buerarema	1.908	1.908	0	0	0	0	0
291480	Itabuna/BA	Volta da Cobra	Aterro controlado	Itabuna	72.156	47.576	542	4.958	15.640	1.318	2.122
291490	Itacaré/BA	km4	Lixão	Itacaré	2.736	2.736	0	0	0	0	0
291510	Itagi/BA	lixão de itagi	Lixão	Itagi	500	500	0	0	0	0	0
230620	Itaíçaba/CE	Lixão de Itaíçaba	Lixão	Itaíçaba	5.952	3.072	0	0	2.880	0	0
260765	Itambé/PE	Prefeitura Municipal de Itambé	Lixão	Itambé	10.000	6.000	0	0	3.000	1.000	0
291640	Itapetinga/BA	Aterro Sanitário Controlado	Aterro controlado	Itapetinga	13.084	13.084	0	0	0	0	0
291650	Itapicuru/BA	lixão	Lixão	Itapicuru	1.500	1.500	0	0	0	0	0
230640	Itapipoca/CE	ATERRO	Lixão	Itapipoca	21.567	11.773	81	46	6.084	930	2.653
260775	Itapissuma/PE	Composteira Municipal	Unidade de compostagem (pátio ou usina)								
260775	Itapissuma/PE	Lixão	Lixão	Itapissuma	14.880	14.880	0	0	0	0	0
280320	Itaporanga d Ajuda/SE	Lixão	Lixão	Itaporanga d Ajuda	3.655	3.612	43	0	0	0	0
291680	Itarantim/BA	itarantim	Lixão	Itarantim	1	1	0	0	0	0	0
210542	Itinga do Maranhão/MA	LIXÃO DE ITINGA DO MARANHÃO	Lixão	Itinga do Maranhão	0	0	0	0	0	0	0
291690	Itiruçu/BA	Fazenda Lagoa Nova	Lixão	Itiruçu	3.000	3.000	0	0	0	0	0
260790	Jaboatão dos Guararapes/PE	CTR Candeias	Aterro sanitário	Cabo de Santo Agostinho	52.530	52.530	0	0	0	0	0
260790	Jaboatão dos Guararapes/PE	CTR Candeias	Aterro sanitário	Jaboatão dos Guararapes	241.844	236.918	0	0	269	4.466	191
260790	Jaboatão dos Guararapes/PE	CTR Candeias	Aterro sanitário	Moreno	9.846	9.846	0	0	0	0	0
260790	Jaboatão dos Guararapes/PE	CTR Candeias	Aterro sanitário	Paulista	82.716	82.716	0	0	0	0	0
260790	Jaboatão dos Guararapes/PE	CTR Candeias	Aterro sanitário	Recife	522.227	508.399	0	0	0	13.828	0
240500	Jaçanã/RN	prefeitura municipal de jaçanã	Lixão	Jaçanã	1.741	1.200	36	0	500	5	0
291740	Jacaraci/BA	lixão	Lixão	Jacaraci	2.190	2.190	0	0	0	0	0

NOTA: Esta tabela foi produzida a partir do cruzamento do município respondedor com a informação Co020 (exportação de resíduos) e sua respectiva unidade cadastrada no SNIS RS.

TABELA Up02 - INFORMAÇÕES SOBRE O FLUXO DE RESÍDUOS PARA AS UNIDADES DE PROCESSAMENTO

ANO DE
REFERÊNCIA
2011

Município de localização		Unidades de processamento dos resíduos sólidos situadas no município									
		Nome da unidade	Tipo de unidade, segundo o município informante	Município de origem dos resíduos	Quantidade de resíduos recebidos						
					Total	Dom+Pub	Saúde	Indus.	Entulho	Podas	Outros
Código	Nome/UF				t	t	t	t	t	t	t
REGIÃO NORDESTE		Up001	Up003	Up025	Up080	Up007	Up008	Up009	Up010	Up067	Up011
291750	Jacobina/BA	LIMPUJA- Limpeza Publica de Jacobina	Lixão	Jacobina	15.697	15.528	69	0	100	0	0
270350	Jacuípe/AL	aterro sanitário à céu aberto	Lixão	Jacuípe	2.940	2.000	940	0	0	0	0
291760	Jaguaquara/BA	Prefeitura Municipal de Jaguaquara	Aterro sanitário	Jaguaquara	8.356	6.356	2.000	0	0	0	0
291790	Jandaíra/BA	Lixão	Lixão	Jandaíra	2.520	2.520	0	0	0	0	0
240540	Japi/RN	JAPI	Lixão	Japi	300	300	0	0	0	0	0
240560	Jardim de Piranhas/RN	UNIDADE DE LIXAO	Lixão	Jardim de Piranhas	1.750	1.750	0	0	0	0	0
210545	Jatobá/MA	Lixão	Lixão	Jatobá	4.000	4.000	0	0	0	0	0
291810	Jeremoabo/BA	LIXÃO DE JEREMOABO	Lixão	Jeremoabo	8.846	8.801	25	0	20	0	0
291830	Jitaúna/BA	Lixão Municipal	Lixão	Jitaúna	5.385	5.385	0	0	0	0	0
240580	João Câmara/RN	Liffe	Lixão	João Câmara	2.000	2.000	0	0	0	0	0
250750	João Pessoa/PB	Aterro Sanitário Metropolitano	Aterro sanitário	Conde							
250750	João Pessoa/PB	Aterro Sanitário Metropolitano	Aterro sanitário	João Pessoa	366.898	361.637	0	0	0	0	5.261
250750	João Pessoa/PB	Aterro Sanitário Metropolitano	Aterro sanitário	Santa Rita							
250750	João Pessoa/PB	Unidade de Podas	Unidade de manejo de galhadas e podas	João Pessoa	24.997					24.997	
250750	João Pessoa/PB	Unidade de Triagem	Unidade de triagem (galpão ou usina)	João Pessoa	42.000	42.000					
250750	João Pessoa/PB	Vala Séptica	Vala específica de RSS								
220545	Joca Marques/PI	lixão	Lixão	Joca Marques	360	360	0	0	0	0	0
240600	José da Penha/RN	lixao	Lixão	José da Penha	720	720	0	0	0	0	0
230730	Juazeiro do Norte/CE	Aterro Controlado da Palmeirinha	Lixão	Juazeiro do Norte	75.504	59.904	0	15.600	0	0	0
210565	Junco do Maranhão/MA	Lixão a céu aberto	Lixão	Junco do Maranhão	199	199	0	0	0	0	0
250790	Juripiranga/PB	Sítio Salgado	Lixão	Juripiranga	3.000	3.000	0	0	0	0	0
291860	Jussiapé/BA	Lixão público	Lixão	Jussiapé	1.740	1.728	12	0	0	0	0
291870	Lafaiete Coutinho/BA	Aterro simplificado	Aterro sanitário	Lafaiete Coutinho	1.250	1.250	0	0	0	0	0
280350	Lagarto/SE	Lixão Santo Antônio	Lixão	Lagarto	18.335	18.000	120	0	215	0	0
240620	Lagoa d Anta/RN	Lixão de Lagoa d´Anta	Lixão	Lagoa d Anta	4.320	4.320	0	0	0	0	0
240630	Lagoa de Pedras/RN	aterro municipal	Lixão	Lagoa de Pedras	528	528	0	0	0	0	0
210592	Lagoa do Mato/MA	Lixão de Lagoa do Mato	Lixão	Lagoa do Mato	2.850	2.850	0	0	0	0	0
220559	Lagoa do Sítio/PI	Lixão	Lixão	Lagoa do Sítio	300	300	0	0	0	0	0
260875	Lagoa Grande/PE	Lixão	Lixão	Lagoa Grande	6.000	6.000	0	0	0	0	0
240650	Lagoa Nova/RN	Lixão	Lixão	Lagoa Nova	4.000	4.000	0	0	0	0	0
291900	Lajedinho/BA	Lixão de Lajedinho	Lixão	Lajedinho	433	426	1	0	0	6	0
291915	Lapão/BA	LIXÃO DE LAPÃO	Lixão	Lapão	4.612	3.000	600	0	500	500	12
291920	Lauro de Freitas/BA	Central de Podas e Entulho	Aterro de Resíduos da Construção Civil	Camaçari							

TABELA Up02 - INFORMAÇÕES SOBRE O FLUXO DE RESÍDUOS PARA AS UNIDADES DE PROCESSAMENTO

ANO DE
REFERÊNCIA
2011

Município de localização		Unidades de processamento dos resíduos sólidos situadas no município									
		Nome da unidade	Tipo de unidade, segundo o município informante	Município de origem dos resíduos	Quantidade de resíduos recebidos						
					Total	Dom+Pub	Saúde	Indus.	Entulho	Podas	Outros
Código	Nome/UF				t	t	t	t	t	t	t
REGIÃO NORDESTE		Up001	Up003	Up025	Up080	Up007	Up008	Up009	Up010	Up067	Up011
291920	Lauro de Freitas/BA	Central de Podas e Entulho	Aterro de Resíduos da Construção Civil	Lauro de Freitas							
291920	Lauro de Freitas/BA	Central de Podas e Entulho	Aterro de Resíduos da Construção Civil	Salvador							
291920	Lauro de Freitas/BA	Central de Podas e Entulho	Aterro de Resíduos da Construção Civil	Simões Filho							
291930	Lençóis/BA	PREFEITURA MUNICIPAL DE LENÇÓIS	Lixão	Lençóis	492	480	12	0	0	0	0
291940	Licínio de Almeida/BA	Lixão	Aterro sanitário	Licínio de Almeida	2.208	2.208	0	0	0	0	0
250850	Livramento/PB	ATERRO CONTROLADO DE LIVRAMENTO	Lixão	Livramento	1.200	1.200	0	0	0	0	0
291950	Livramento de Nossa Senhora/BA	Livramento de Nossa Senhora	Lixão	Livramento de Nossa Senhora	2.151	1.440	131	120	120	320	20
291955	Luís Eduardo Magalhães/BA	ATERRO CONTROLADO CONESUL	Aterro controlado	Luís Eduardo Magalhães	20.000	20.000	0	0	0	0	0
291955	Luís Eduardo Magalhães/BA	Coleta Seletiva	Unidade de triagem (galpão ou usina)								
240700	Luís Gomes/RN	lixao	Lixão	Luís Gomes	6.290	4.850	0	0	1.440	0	0
270430	Maceió/AL	AMPITA - Projeto Pitanguinha Minha Vida	Unidade de triagem (galpão ou usina)	Maceió	0	0					0
270430	Maceió/AL	Central de Tratamento de Resíduos de Maceió (CTR M Aterro sanitário		Maceió	578.995	299.315	0	0	276.542	3.107	31
270430	Maceió/AL	COOPERATIVA DE CATADORES DA VILA EMATER - Unidade de triagem (galpão ou usina)		Maceió	0	0					0
270430	Maceió/AL	COOPREL - Cooperativa de recicladores de Lixo Alag	Unidade de triagem (galpão ou usina)	Maceió	158	0					158
270430	Maceió/AL	Unidade de Triagem da COBEL (COOPLUM)	Unidade de triagem (galpão ou usina)	Maceió	225	0					225
291990	Macururé/BA	LIXÃO DE MACURURÉ	Lixão	Macururé	1.630	1.600	20	0	10	0	0
250870	Mãe D Água/PB	Lixão Municipal de Mãe d Água	Lixão	Mãe D Água	1.170	580	0	0	390	200	0
292010	Mairi/BA	Lixão	Lixão	Mairi	50	50	0	0	0	0	0
270440	Major Isidoro/AL	Lixão	Lixão	Major Isidoro	1.620	1.620	0	0	0	0	0
220590	Manoel Emídio/PI	ATERRO CONTROLADO DE MANOEL EMÍDIO	Aterro controlado	Manoel Emídio	1.388	1.386	0	0	2	0	0
230765	Maracanaú/CE	ATERRO SANITÁRIO	Aterro sanitário	Maracanaú	104.872	61.370	41	2.110	38.706	2.587	58
230765	Maracanaú/CE	ATERRO SANITÁRIO	Aterro sanitário	Maranguape	9.366	9.350	0	0	0	0	16
292060	Maragogipe/BA	Aterro Sanitário de Maragogipe	Aterro sanitário	Maragogipe	3.600	3.600	0	0	0	0	0
260920	Maraial/PE	Lixão	Lixão	Maraial	4.570	4.570	0	0	0	0	0
220600	Marcos Parente/PI	lixão	Lixão	Marcos Parente	1.000	1.000	0	0	0	0	0
240740	Martins/RN	Prefeitura Municipal de Martins	Lixão	Martins	90	90	0	0	0	0	0
230800	Massapê/CE	Centro de Triagem	Unidade de triagem (galpão ou usina)								
230800	Massapê/CE	Estação de transbordo	Unidade de transbordo								
230800	Massapê/CE	Lixão	Lixão	Massapê	15	15	0	0	0	0	0
210663	Matões do Norte/MA	Lixão de Matões do Norte	Lixão	Matões do Norte	1.774	1.570	1	0	148	34	21
270520	Messias/AL	LIXÃO	Lixão	Messias	6.000	6.000	0	0	0	0	0
240760	Messias Targino/RN	ATERRO SANITÁRIO	Aterro sanitário	Messias Targino	1.208	1.208	0	0	0	0	0
230830	Milagres/CE	Olho dagua da Igreja	Lixão	Milagres	14.020	14.020	0	0	0	0	0

NOTA: Esta tabela foi produzida a partir do cruzamento do município respondedor com a informação Co020 (exportação de resíduos) e sua respectiva unidade cadastrada no SNIS RS.

TABELA Up02 - INFORMAÇÕES SOBRE O FLUXO DE RESÍDUOS PARA AS UNIDADES DE PROCESSAMENTO

ANO DE
REFERÊNCIA
2011

Município de localização		Unidades de processamento dos resíduos sólidos situadas no município									
		Nome da unidade	Tipo de unidade, segundo o município informante	Município de origem dos resíduos	Quantidade de resíduos recebidos						
					Total	Dom+Pub	Saúde	Indus.	Entulho	Podas	Outros
Código	Nome/UF				t	t	t	t	t	t	t
REGIÃO NORDESTE		Up001	Up003	Up025	Up080	Up007	Up008	Up009	Up010	Up067	Up011
220635	Milton Brandão/PI	LIXÃO DA LAGOINHA	Lixão	Milton Brandão	300	300	0	0	0	0	0
210670	Mirador/MA	lixão	Lixão	Mirador	480	480	0	0	0	0	0
260930	Mirandiba/PE	LIXÃO DE MIRANDIBA-PE	Lixão	Mirandiba	2.345	2.345	0	0	0	0	0
292145	Mirante/BA	MIRANTE	Lixão	Mirante	480	380	2	0	83	15	0
220640	Monsenhor Gil/PI	lixão	Lixão	Monsenhor Gil	1.415	1.085	30	0	300	0	0
230860	Monsenhor Tabosa/CE	Lixão de Monsenhor Tabosa - CE	Lixão	Monsenhor Tabosa	2.363	2.363	0	0	0	0	0
250960	Monte Horebe/PB	Lixão a céu aberto	Lixão	Monte Horebe	600	600	0	0	0	0	0
220667	Morro do Chapéu do Piauí/PI	lixão Municipal	Lixão	Morro do Chapéu do Piauí	474	380	2	2	37	40	12
240800	Mossoró/RN	ACREVI - Associação Comunit. Reciclando para Vida	Unidade de triagem (galpão ou usina)	Mossoró	60	60					
240800	Mossoró/RN	ASCAMARI - ASSOCIAÇÃO DOS CATADORES DO	Unidade de triagem (galpão ou usina)	Mossoró	60	60					
240800	Mossoró/RN	ATERRO SANITÁRIO MUNICIPAL	Aterro sanitário	Areia Branca	12	12	0	0	0	0	0
240800	Mossoró/RN	ATERRO SANITÁRIO MUNICIPAL	Aterro sanitário	Mossoró	54.000	54.000	0	0	0	0	0
292190	Mucugê/BA	aterro sanitario	Aterro sanitário	Mucugê	1.188	1.128	0	0	60	0	0
292190	Mucugê/BA	Usina de Compostagem de Mucugê	Unidade de compostagem (pátio ou usina)	Mucugê							
292230	Muritiba/BA	Aterro controlado	Aterro controlado	Cachoeira	3.500	3.500	0	0	0	0	0
292230	Muritiba/BA	Aterro controlado	Aterro controlado	Governador Mangabeira	2.500	2.500	0	0	0	0	0
292230	Muritiba/BA	Aterro controlado	Aterro controlado	Muritiba	4.880	4.880	0	0	0	0	0
240810	Natal/RN	Área de Destino Final da Cid. Nova	Outra	Natal	0	0	0	0	0	0	0
240810	Natal/RN	Incinerador MARQUISE	Unidade de tratamento por incineração	Natal	375		375				
240810	Natal/RN	Unidade de Transbordo Cidade Nova	Unidade de transbordo	Parnamirim	52.713	52.713	0	0	0	0	0
240810	Natal/RN	Unidade de Triagem ASCAMAR	Unidade de triagem (galpão ou usina)	Natal	423	423					0
240810	Natal/RN	Unidade de Triagem - COOCAMAR	Unidade de triagem (galpão ou usina)	Natal	706	706					0
240810	Natal/RN	Unidade de Triagem - COOPCICLA	Unidade de triagem (galpão ou usina)	Natal	504	504					0
260950	Nazaré da Mata/PE	LIXÃO DE NAZARÉ DA MATA	Lixão	Nazaré da Mata	29.200	29.200	0	0	0	0	0
240820	Nísia Floresta/RN	Lixão	Lixão	Nísia Floresta	500	500	0	0	0	0	0
292265	Nordestina/BA	LIXÃO DE NORDESTINA	Lixão	Nordestina	60	60	0	0	0	0	0
280445	Nossa Senhora Aparecida/SE	Lixão	Lixão	Nossa Senhora Aparecida	3.000	3.000	0	0	0	0	0
220675	Nossa Senhora de Nazaré/PI	Lixão	Lixão	Nossa Senhora de Nazaré	200	200	0	0	0	0	0
280480	Nossa Senhora do Socorro/SE	Aterro Controlado da Palestina	Aterro controlado	Nossa Senhora do Socorro	56.000	36.000	0	0	20.000	0	0
292300	Nova Viçosa/BA	Aterro Sanitário provisório	Lixão	Nova Viçosa	3.855	3.855	0	0	0	0	0
292300	Nova Viçosa/BA	Aterro Sanitário Provisório	Lixão	Nova Viçosa	8.997	8.997	0	0	0	0	0
230945	Ocara/CE	LIXÃO PÚBLICO	Lixão	Ocara	1.307	1.278	29	0	0	0	0
251040	Olho D'ÁGUA/PB	UNIDADE DE COLETA DO MUNICÍPIO URBANO	Aterro sanitário	Olho D'ÁGUA	1.440	1.440	0	0	0	0	0

NOTA: Esta tabela foi produzida a partir do cruzamento do município respondedor com a informação Co020 (exportação de resíduos) e sua respectiva unidade cadastrada no SNIS RS.

TABELA Up02 - INFORMAÇÕES SOBRE O FLUXO DE RESÍDUOS PARA AS UNIDADES DE PROCESSAMENTO

ANO DE
REFERÊNCIA
2011

Município de localização		Unidades de processamento dos resíduos sólidos situadas no município									
		Nome da unidade	Tipo de unidade, segundo o município informante	Município de origem dos resíduos	Quantidade de resíduos recebidos						
					Total	Dom+Pub	Saúde	Indus.	Entulho	Podas	Outros
Código	Nome/UF				t	t	t	t	t	t	t
REGIÃO NORDESTE		Up001	Up003	Up025	Up080	Up007	Up008	Up009	Up010	Up067	Up011
260960	Olinda/PE	Aterro de Resíduos Sólidos de Aguazinha	Unidade de transbordo	Olinda	147.652	145.000	0	0	0	0	2.652
260960	Olinda/PE	Bonsucesso / Compostagem	Unidade de compostagem (pátio ou usina)	Olinda	24	24				0	
260960	Olinda/PE	Bonsucesso / Triagem	Unidade de triagem (galpão ou usina)	Olinda	15	15					0
260960	Olinda/PE	Centro de Coleta Seletiva de Ilha de Santana	Unidade de triagem (galpão ou usina)	Olinda	246	246					0
292310	Olindina/BA	Lixão	Lixão	Olindina	8.000	8.000	0	0	0	0	0
260970	Orobó/PE	Salobro	Lixão	Orobó	3.013	3.013	0	0	0	0	0
270610	Ouro Branco/AL	Lixão de Ouro Branco	Lixão	Ouro Branco	4.000	4.000	0	0	0	0	0
230970	Pacatuba/CE	Aterro Sanitário de Pacatuba	Aterro sanitário	Itaitinga	6.240	6.233	6	0	0	0	0
230970	Pacatuba/CE	Aterro Sanitário de Pacatuba	Aterro sanitário	Pacatuba	17.842	15.000	21	0	1.405	1.272	144
230970	Pacatuba/CE	Vala de recepção de RSS do Aterro Municipal de Pac	Vala específica de RSS	Itaitinga	6		6				
230970	Pacatuba/CE	Vala de recepção de RSS do Aterro Municipal de Pac	Vala específica de RSS	Pacatuba	22		22				
280490	Pacatuba/SE	PACATUBA PREFEITURA	Lixão	Pacatuba	1.980	1.980	0	0	0	0	0
231025	Paraipaba/CE	Lixão municipal	Lixão	Paraipaba	8.000	8.000	0	0	0	0	0
231030	Parambu/CE	Lixão de Parambu	Lixão	Parambu	9.000	9.000	0	0	0	0	0
292360	Paramirim/BA	Lixão	Lixão	Paramirim	2.309	2.000	75	0	232	2	0
240890	Parelhas/RN	Lixão	Lixão	Parelhas	7.776	7.776	0	0	0	0	0
292380	Paripiranga/BA	Lixão	Lixão	Paripiranga	4.838	4.838	0	0	0	0	0
220770	Parnaíba/PI	Aterro Controlado de Parnaíba	Aterro controlado	Parnaíba	126	126	0	0	0	0	0
240325	Parnamirim/RN	Aterro de Podas e Entulhos de Parnamirim	Unidade de manejo de galhadas e podas	Parnamirim	19.385					19.385	
251080	Patos/PB	Lixão de Patos	Lixão	Patos	35.992	29.342	312	740	0	5.598	0
240940	Pau dos Ferros/RN	Lixão	Lixão	Pau dos Ferros	13.018	12.960	0	0	48	10	0
220780	Paulistana/PI	lixão	Lixão	Paulistana	3.474	3.474	0	0	0	0	0
292400	Paulo Afonso/BA	USINA DE TRIAGEM E COMPOSTAGEM DE LIXO DE Outra		Paulo Afonso	19.440	19.440					
240950	Pedra Grande/RN	LIXÃO CONTROLADO	Lixão	Pedra Grande	1.000	1.000	0	0	0	0	0
251110	Pedra Lavrada/PB	Lixão de Pedra Lavrada	Lixão	Pedra Lavrada	888	888	0	0	0	0	0
240960	Pedra Preta/RN	LIXÃO	Lixão	Pedra Preta	300	300	0	0	0	0	0
292420	Pedro Alexandre/BA	LIXÃO DE PEDRO ALEXANDRE	Lixão	Pedro Alexandre	815	800	6	0	9	0	0
240980	Pedro Velho/RN	Lixão	Lixão	Pedro Velho	500	500	0	0	0	0	0
231070	Pentecoste/CE	LIXAO	Lixão	Pentecoste	14.784	14.784	0	0	0	0	0
251140	Picuí/PB	VALA ESPECÍFICA DE RSS	Aterro sanitário	Picuí	2.712	2.712	0	0	0	0	0
251150	Pilar/PB	Lixão	Lixão	Pilar	2.190	2.190	0	0	0	0	0
241000	Pilões/RN	Lixão	Lixão	Pilões	300	300	0	0	0	0	0
251160	Pilões/PB	Lixão de Pilões	Lixão	Pilões	1.500	1.500	0	0	0	0	0

NOTA: Esta tabela foi produzida a partir do cruzamento do município respondedor com a informação Co020 (exportação de resíduos) e sua respectiva unidade cadastrada no SNIS RS.

TABELA Up02 - INFORMAÇÕES SOBRE O FLUXO DE RESÍDUOS PARA AS UNIDADES DE PROCESSAMENTO

ANO DE
REFERÊNCIA
2011

Município de localização		Unidades de processamento dos resíduos sólidos situadas no município									
		Nome da unidade	Tipo de unidade, segundo o município informante	Município de origem dos resíduos	Quantidade de resíduos recebidos						
Código	Nome/UF				Total	Dom+Pub	Saúde	Indus.	Entulho	Podas	Outros
					t	t	t	t	t	t	t
REGIÃO NORDESTE		Up001	Up003	Up025	Up080	Up007	Up008	Up009	Up010	Up067	Up011
292450	Pindai/BA	Lixão de Pindai	Lixão	Pindai	1.100	1.100	0	0	0	0	0
231085	Pindoretama/CE	Lixão Pindoretama	Lixão	Pindoretama	5.274	5.274	0	0	0	0	0
210860	Pinheiro/MA	Lixão	Lixão	Pinheiro	60.960	60.960	0	0	0	0	0
231090	Piquet Carneiro/CE	LIXÃO DE PIQUET CARNEIRO	Lixão	Piquet Carneiro	4.112	4.112	0	0	0	0	0
251180	Pirpirituba/PB	lixão	Lixão	Pirpirituba	1.460	1.460	0	0	0	0	0
251207	Poço de José de Moura/PB	LIXÃO DE POÇO DO JOSÉ DE MOURA	Lixão	Poço de José de Moura	1.840	1.840	0	0	0	0	0
280540	Poço Redondo/SE	poço redondo	Lixão	Poço Redondo	6.768	6.720	36	0	12	0	0
251210	Pombal/PB	Lixão de Pombal	Lixão	Pombal	7.200	7.200	0	0	0	0	0
241020	Portalegre/RN	coleta seletiva privada - VCR Recicláveis	Unidade de triagem (galpão ou usina)	Portalegre	96	96					0
241020	Portalegre/RN	LIXÃO	Lixão	Portalegre	750	750	0	0	0	0	0
280560	Porto da Folha/SE	Lixão de Porto da Folha	Lixão	Porto da Folha	10.700	10.700	0	0	0	0	0
241025	Porto do Mangue/RN	porto do mangue/m	Lixão	Porto do Mangue	4.600	4.600	0	0	0	0	0
292560	Presidente Dutra/BA	Lixão	Lixão	Presidente Dutra	5.802	3.650	2	0	2.150	0	0
292570	Presidente Jânio Quadros/BA	ppre	Lixão	Presidente Jânio Quadros	864	864	0	0	0	0	0
292575	Presidente Tancredo Neves/BA	Aterro Sanitário do Município de Presidente Tancredo	Aterro sanitário	Presidente Tancredo Neves	2.880	2.880	0	0	0	0	0
261140	Primavera/PE	LIXÃO DE PRIMAVERA	Lixão	Primavera	470	470	0	0	0	0	0
220865	Queimada Nova/PI	Lixao volta do riacho	Lixão	Queimada Nova	1	1	0	0	0	0	0
292590	Quijingue/BA	PMQ	Aterro controlado	Quijingue	11	6	0	0	5	0	0
292593	Quixabeira/BA	lixão	Lixão	Quixabeira	1.858	1.858	0	0	0	0	0
241060	Rafael Godeiro/RN	LIXÃO	Lixão	Rafael Godeiro	300	300	0	0	0	0	0
261160	Recife/PE	Núcleo de Triagem	Unidade de triagem (galpão ou usina)								
261160	Recife/PE	SERQUIP	Unidade de tratamento por incineração	Jaboatão dos Guararapes	390		390				
261160	Recife/PE	SERQUIP	Unidade de tratamento por incineração	Recife	6.452		6.452				
241070	Riacho da Cruz/RN	LIXÃO DO MUNICÍPIO DE RIACHO DA CRUZ	Lixão	Riacho da Cruz	882	882	0	0	0	0	0
241080	Riacho de Santana/RN	LIXÃO	Lixão	Riacho de Santana	730	730	0	0	0	0	0
280600	Ribeirópolis/SE	Lixao	Lixão	Ribeirópolis	5.028	5.028	0	0	0	0	0
292690	Rio do Pires/BA	LIXÃO	Lixão	Caturama	1	0	0	0	0	0	0
292690	Rio do Pires/BA	LIXÃO	Lixão	Rio do Pires	2	0	0	0	0	0	0
261190	Rio Formoso/PE	Aterro Sanitário, Usina de Recilágem e Compostagem	Aterro sanitário	Rio Formoso	220	144	1	0	75	0	0
261190	Rio Formoso/PE	Lixão	Lixão	Rio Formoso	82	80	0	0	1	0	0
261190	Rio Formoso/PE	Unidade Compostagem	Unidade de compostagem (pátio ou usina)								
261190	Rio Formoso/PE	Usina de Reciclagem	Unidade de triagem (galpão ou usina)								
270770	Rio Largo/AL	Lixão de Rio Largo	Lixão	Rio Largo	115	115	0	0	0	0	0

TABELA Up02 - INFORMAÇÕES SOBRE O FLUXO DE RESÍDUOS PARA AS UNIDADES DE PROCESSAMENTO

ANO DE
REFERÊNCIA
2011

Município de localização		Unidades de processamento dos resíduos sólidos situadas no município									
		Nome da unidade	Tipo de unidade, segundo o município informante	Município de origem dos resíduos	Quantidade de resíduos recebidos						
					Total	Dom+Pub	Saúde	Indus.	Entulho	Podas	Outros
Código	Nome/UF				t	t	t	t	t	t	t
REGIÃO NORDESTE		Up001	Up003	Up025	Up080	Up007	Up008	Up009	Up010	Up067	Up011
292700	Rio Real/BA	Lixão de Rio Real	Lixão	Rio Real	10.948	10.948	0	0	0	0	0
251290	Rio Tinto/PB	Lixão	Lixão	Rio Tinto	8.166	8.166	0	0	0	0	0
292710	Rodelas/BA	LIXÃO DE RODELAS	Lixão	Rodelas	1.430	1.400	10	0	20	0	0
241110	Ruy Barbosa/RN	Lixão	Lixão	Ruy Barbosa	300	300	0	0	0	0	0
292740	Salvador/BA	ASSOCIAÇÃO JOVENS EM AÇÃO	Outra								
292740	Salvador/BA	ATERRO DE INERTE REVITA ENGENHARIA	Aterro de Resíduos da Construção Civil	Salvador	526.643				526.643		
292740	Salvador/BA	Aterro Inerte - Base de Descarga de Entulho (BDE)	Aterro de Resíduos da Construção Civil	Salvador	133				133		
292740	Salvador/BA	Aterro Metropolitano Centro	Aterro sanitário	Lauro de Freitas	81.620	81.620	0	0	0	0	0
292740	Salvador/BA	Aterro Metropolitano Centro	Aterro sanitário	Salvador	920.107	920.107	0	0	0	0	0
292740	Salvador/BA	Aterro Metropolitano Centro	Aterro sanitário	Simões Filho	23.548	23.548	0	0	0	0	0
292740	Salvador/BA	CAEC	Outra								
292740	Salvador/BA	CAMAPET	Outra								
292740	Salvador/BA	CANORE	Outra								
292740	Salvador/BA	COOCREJA	Outra								
292740	Salvador/BA	COOPELIX	Outra								
292740	Salvador/BA	Cooperativa Coopcicla - Galpão Sete Portas	Outra								
292740	Salvador/BA	COOPERBA - Ogunjá - Antiga Bariri	Outra								
292740	Salvador/BA	COOPERBRAVA	Outra								
292740	Salvador/BA	COOPERPAZ - Cooperativa de Catadores de	Outra								
292740	Salvador/BA	COOPERTANE	Outra								
292740	Salvador/BA	COOPGUARY	Outra								
292740	Salvador/BA	COOPMAM	Outra								
292740	Salvador/BA	CRG BAHIA	Outra								
292740	Salvador/BA	Estação de Transbordo	Unidade de transbordo	Salvador	761.544	761.544					
292740	Salvador/BA	FOLHA VERDE	Outra								
292740	Salvador/BA	PACIÊNCIA VIVA	Outra								
292740	Salvador/BA	Posto de Descarga de Entulho (Itaigara)	Outra	Salvador	3.322				3.322		
292740	Salvador/BA	Posto de Descarga de Entulho - PDE (Muriçoca)	Outra	Salvador	572				572		
292740	Salvador/BA	Posto de Descarga de Resíduos da Construção e Demo	Outra	Salvador	1.204				1.204		
292740	Salvador/BA	RECICLA CAJAZEIRAS	Outra								
292740	Salvador/BA	RECICOOP	Outra								
292740	Salvador/BA	REVALORIZAR	Outra								
292740	Salvador/BA	UNIDADE DE TRIAGEM CRUN	Outra								

NOTA: Esta tabela foi produzida a partir do cruzamento do município respondedor com a informação Co020 (exportação de resíduos) e sua respectiva unidade cadastrada no SNIS RS.

TABELA Up02 - INFORMAÇÕES SOBRE O FLUXO DE RESÍDUOS PARA AS UNIDADES DE PROCESSAMENTO

ANO DE
REFERÊNCIA
2011

Município de localização		Unidades de processamento dos resíduos sólidos situadas no município									
		Nome da unidade	Tipo de unidade, segundo o município informante	Município de origem dos resíduos	Quantidade de resíduos recebidos						
					Total	Dom+Pub	Saúde	Indus.	Entulho	Podas	Outros
Código	Nome/UF				t	t	t	t	t	t	t
REGIÃO NORDESTE		Up001	Up003	Up025	Up080	Up007	Up008	Up009	Up010	Up067	Up011
292750	Santa Bárbara/BA	Unidade de Resíduos da Batata	Lixão	Santa Bárbara	1.295	672	0	0	623	0	0
240933	Santa Maria/RN	LIXÃO	Lixão	Santa Maria	300	300	0	0	0	0	0
292810	Santa Maria da Vitória/BA	Lixão de Santa Maria da Vitória	Lixão	Santa Maria da Vitória	11.301	11.301	0	0	0	0	0
270800	Santana do Ipanema/AL	Lixão de Santana do Ipanema	Lixão	Santana do Ipanema	14.600	7.300	0	0	4.380	2.920	0
241140	Santana do Matos/RN	LIXÃO	Lixão	Santana do Matos	300	300	0	0	0	0	0
241142	Santana do Seridó/RN	Lixão de Santana do Seridó	Lixão	Santana do Seridó	756	310	1	0	445	0	0
292840	Santa Rita de Cássia/BA	SANTA RITA DE CASSIA	Lixão	Santa Rita de Cássia	9.567	9.500	67	0	0	0	0
292880	Santo Estêvão/BA	Santo Estêvão	Lixão	Santo Estêvão	19.037	18.125	912	0	0	0	0
241170	São Bento do Trairí/RN	Lixão	Lixão	São Bento do Trairí	200	200	0	0	0	0	0
261310	São Caitano/PE	São Caetano	Lixão	São Caitano	900	900	0	0	0	0	0
292890	São Desidério/BA	Lixão de São Desidério	Lixão	São Desidério	6.372	6.336	12	0	0	24	0
220960	São Félix do Piauí/PI	Aterro/Lixão	Aterro sanitário	São Félix do Piauí	170	170	0	0	0	0	0
251398	São Francisco/PB	Lixão de São Francisco	Lixão	São Francisco	150	100	0	0	0	0	50
220965	São Francisco de Assis do Piauí/PI	Aterro Controlado	Lixão	São Francisco de Assis do Piauí	2.000	2.000	0	0	0	0	0
292920	São Francisco do Conde/BA	CITA BAHIA - Centro Integrado de Tratamento	Aterro sanitário	São Francisco do Conde	20.686	18.174	45	0	1.928	540	0
241190	São Francisco do Oeste/RN	lixão	Lixão	São Francisco do Oeste	1.152	1.152	0	0	0	0	0
292925	São Gabriel/BA	São Gabriel	Lixão	São Gabriel	1.898	1.898	0	0	0	0	0
241200	São Gonçalo do Amarante/RN	Area de Destino Final do Guajirú	Outra	Natal	51.211				13.890	3.782	33.539
241200	São Gonçalo do Amarante/RN	Incinerador SERQUIP	Unidade de tratamento por incineração								
220985	São João da Canabrava/PI	ATERRO SANITÁRIO	Aterro sanitário	São João da Canabrava	300	300	0	0	0	0	0
220995	São João da Varjota/PI	Lixão	Lixão	São João da Varjota	500	500	0	0	0	0	0
250070	São João do Rio do Peixe/PB	Lixão	Lixão	São João do Rio do Peixe	5.472	5.472	0	0	0	0	0
241210	São João do Sabugi/RN	LIXÃO	Lixão	São João do Sabugi	400	400	0	0	0	0	0
211107	São João do Soter/MA	LIXÃO DA BAIXA FUNDA	Lixão	São João do Soter	2.472	2.383	0	0	60	29	0
241220	São José de Mipibu/RN	UNIDADE I - SÃO JOSÉ DE MIPIBU	Aterro controlado	São José de Mipibu	13.000	4.000	500	2.000	3.500	3.000	0
211120	São José de Ribamar/MA	Lixão de São José de Ribamar	Lixão	São José de Ribamar	36.000	36.000	0	0	0	0	0
251465	São José do Brejo do Cruz/PB	Lixão da Prefeitura Municipal de São José do Brejo do	Lixão	São José do Brejo do Cruz	740	288	2	0	432	18	0
221005	São José do Divino/PI	Lixão - Morro do Banguelo	Lixão	São José do Divino	1.122	1.122	0	0	0	0	0
221020	São José do Piauí/PI	Aterro Sanitário Municipal	Lixão	São José do Piauí	600	600	0	0	0	0	0
241240	São José do Seridó/RN	Lixão	Lixão	São José do Seridó	300	300	0	0	0	0	0
261370	São Lourenço da Mata/PE	Lixão de São Lourenço da Mata	Lixão	São Lourenço da Mata	3.260	3.260	0	0	0	0	0
211130	São Luís/MA	Aterro Municipal da Ribeira	Aterro controlado	São Luís	550.380	309.852	5.586	0	234.942	0	0
211130	São Luís/MA	Serquip Tratamento de Resíduos de Saúde	Queima em forno de qualquer tipo								

TABELA Up02 - INFORMAÇÕES SOBRE O FLUXO DE RESÍDUOS PARA AS UNIDADES DE PROCESSAMENTO

ANO DE
REFERÊNCIA
2011

Município de localização		Unidades de processamento dos resíduos sólidos situadas no município									
		Nome da unidade	Tipo de unidade, segundo o município informante	Município de origem dos resíduos	Quantidade de resíduos recebidos						
					Total	Dom+Pub	Saúde	Indus.	Entulho	Podas	Outros
Código	Nome/UF				t	t	t	t	t	t	t
REGIÃO NORDESTE		Up001	Up003	Up025	Up080	Up007	Up008	Up009	Up010	Up067	Up011
251490	São Mamede/PB	Aterro Sanitário	Aterro sanitário	São Mamede	1.296	1.296	0	0	0	0	0
251490	São Mamede/PB	Vala para RSS	Vala específica de RSS	São Mamede	10		10				
292940	São Miguel das Matas/BA	LIXÃO	Lixão	São Miguel das Matas	1.616	1.584	2	0	30	0	0
241255	São Miguel do Gostoso/RN	LIXÃO	Lixão	São Miguel do Gostoso	600	600	0	0	0	0	0
270860	São Miguel dos Campos/AL	Lixão Municipal de São Miguel dos Campos	Lixão	São Miguel dos Campos	59.082	59.082	0	0	0	0	0
241260	São Paulo do Potengi/RN	lixão	Lixão	São Paulo do Potengi	17.400	13.800	0	0	3.600	0	0
241270	São Pedro/RN	LIXAO	Lixão	São Pedro	1.266	1.266	0	0	0	0	0
221050	São Pedro do Piauí/PI	LIXÃO	Lixão	São Pedro do Piauí	1.440	1.440	0	0	0	0	0
211160	São Raimundo das Mangabeiras/MA	ATERRO CONTROLADO DE SÃO RAIMUNDO DAS	Aterro controlado	São Raimundo das Mangabeiras	420	200	50	50	100	20	0
292990	Seabra/BA	Lixão de BR242	Lixão	Seabra	6.336	6.336	0	0	0	0	0
241320	Senador Georgino Avelino/RN	Lixão	Lixão	Senador Georgino Avelino	300	300	0	0	0	0	0
293010	Senhor do Bonfim/BA	Lixão	Lixão	Senhor do Bonfim	16.350	16.350	0	0	0	0	0
293010	Senhor do Bonfim/BA	Vala Séptica	Vala específica de RSS								
241330	Serra de São Bento/RN	LIXAO	Lixão	Serra de São Bento	200	200	0	0	0	0	0
293040	Serra Preta/BA	Aterro Sanitário de Serra Preta	Aterro sanitário	Anguera	120	120	0	0	0	0	0
293040	Serra Preta/BA	Aterro Sanitário de Serra Preta	Aterro sanitário	Serra Preta	680	680	0	0	0	0	0
241350	Serrinha/RN	Depósito de lixo.	Lixão	Serrinha	160	160	0	0	0	0	0
293050	Serrinha/BA	unidade de sucupira	Lixão	Serrinha	29.000	27.000	2.000	0	0	0	0
293060	Serrolândia/BA	SERROLANDIA	Lixão	Serrolândia	6.360	4.056	52	0	2.250	2	0
261410	Sertânia/PE	lixão de Sertânia	Lixão	Sertânia	24.000	24.000	0	0	0	0	0
241370	Sítio Novo/RN	lixão	Lixão	Sítio Novo	200	200	0	0	0	0	0
231290	Sobral/CE	Aterro Sanitário de Sobral	Aterro sanitário	Alcântaras	2.230	2.230	0	0	0	0	0
231290	Sobral/CE	Aterro Sanitário de Sobral	Aterro sanitário	Meruoca	2.941	2.941	0	0	0	0	0
231290	Sobral/CE	Aterro Sanitário de Sobral	Aterro sanitário	Sobral	94.887	78.790	724	0	725	14.648	0
231290	Sobral/CE	Central de Controle de Lixo do Distr. de Aprazível	Outra								
231290	Sobral/CE	Central de Controle de Lixo do Distr.de Aracatiagu	Outra								
231290	Sobral/CE	Central de Controle de Lixo do Distr. de Caracará	Outra								
231290	Sobral/CE	Central de Controle de Lixo do Distr. de Taparuaba	Outra								
231290	Sobral/CE	Depósito de Outros no Aterro	Outra								
231290	Sobral/CE	Unidade de Galhadas no Aterro	Unidade de manejo de galhadas e podas								
231290	Sobral/CE	Vala Séptica do Aterro Sanitário	Vala específica de RSS								
251620	Sousa/PB	Lixão de Sousa	Lixão	Sousa	27.000	27.000	0	0	0	0	0
293080	Souto Soares/BA	Lixão	Lixão	Souto Soares	508	254	254	0	0	0	0

NOTA: Esta tabela foi produzida a partir do cruzamento do município respondedor com a informação Co020 (exportação de resíduos) e sua respectiva unidade cadastrada no SNIS RS.

TABELA Up02 - INFORMAÇÕES SOBRE O FLUXO DE RESÍDUOS PARA AS UNIDADES DE PROCESSAMENTO

ANO DE
REFERÊNCIA
2011

Município de localização		Unidades de processamento dos resíduos sólidos situadas no município									
		Nome da unidade	Tipo de unidade, segundo o município informante	Município de origem dos resíduos	Quantidade de resíduos recebidos						
					Total	Dom+Pub	Saúde	Indus.	Entulho	Podas	Outros
Código	Nome/UF				t	t	t	t	t	t	t
REGIÃO NORDESTE		Up001	Up003	Up025	Up080	Up007	Up008	Up009	Up010	Up067	Up011
241380	Taboleiro Grande/RN	LIXÃO	Lixão	Taboleiro Grande	100	100	0	0	0	0	0
241390	Taipu/RN	LIXÃO	Lixão	Taipu	300	300	0	0	0	0	0
293130	Tapiramutá/BA	Lixão de Tapiramutá	Lixão	Tapiramutá	1.500	1.500	0	0	0	0	0
270910	Taquarana/AL	Lixão de Taquarana	Lixão	Taquarana	1.856	1.856	0	0	0	0	0
261500	Taquaritinga do Norte/PE	LIXÃO MUNICIPAL / SÍTIO RAPOSA	Lixão	Taquaritinga do Norte	750	450	0	0	220	80	0
251670	Teixeira/PB	Lixão municipal	Lixão	Teixeira	2.534	10	2.304	0	120	0	100
293135	Teixeira de Freitas/BA	Aterro Sanitário - Célula mista	Aterro sanitário	Teixeira de Freitas	43.200	43.200	0	0	0	0	0
293150	Teofilândia/BA	Lixão de Teofilândia	Lixão	Teofilândia	1	1	0	0	0	0	0
221100	Teresina/PI	Aterro Sanitário	Aterro sanitário	Teresina	479.974	437.922	2.719	0	1	39.332	0
241105	Tibau/RN	Lixão	Lixão	Tibau	300	300	0	0	0	0	0
241420	Tibau do Sul/RN	ATERRO CONTROLADO	Aterro controlado	Tibau do Sul	3.600	3.600	0	0	0	0	0
241430	Timbaúba dos Batistas/RN	LIXÃO	Lixão	Timbaúba dos Batistas	200	200	0	0	0	0	0
211220	Timon/MA	Aterro Sanitário	Lixão	Timon	27.720	27.720	0	0	0	0	0
241440	Touros/RN	Lixão	Lixão	Touros	2.000	2.000	0	0	0	0	0
293250	Una/BA	PREFEITURA MUNICIPAL DE UMA	Lixão	Una	3.456	3.456	0	0	0	0	0
241460	Upanema/RN	LIXÃO DE UPANEMA	Lixão	Upanema	1.325	1.320	5	0	0	0	0
293280	Utinga/BA	Utinga - lixão	Lixão	Utinga	660	660	0	0	0	0	0
231395	Varjota/CE	Lixão de Varjota	Lixão	Varjota	4.368	4.368	0	0	0	0	0
241470	Várzea/RN	Várzea/RN	Lixão	Várzea	500	500	0	0	0	0	0
293317	Varzedo/BA	PREFEITURA MUNICIPAL DE VARZEDO	Outra								
241475	Venha-Ver/RN	LIXÃO BAIXIO DOS LEITES	Lixão	Venha-Ver	150	150	0	0	0	0	0
293320	Vera Cruz/BA	Aterro	Aterro sanitário	Itaparica	6.000	0	6.000	0	0	0	0
293320	Vera Cruz/BA	Aterro	Aterro sanitário	Vera Cruz	20.000	0	20.000	0	0	0	0
261610	Verdejante/PE	lixão	Lixão	Verdejante	648	648	0	0	0	0	0
261620	Vertentes/PE	SECRETARIA DE OBRAS, SERVIÇOS E	Lixão	Vertentes	12	12	0	0	0	0	0
261630	Vicência/PE	LIXAO CACHOEIRA	Lixão	Vicência	5.760	5.760	0	0	0	0	0
241490	Viçosa/RN	Lixão	Lixão	Viçosa	200	200	0	0	0	0	0
270940	Viçosa/AL	LIXÃO DE VIÇOSA	Lixão	Viçosa	2.500	2.500	0	0	0	0	0
251720	Vieirópolis/PB	Prefeitura Municipal de Vieirópolis	Lixão	Vieirópolis	84	84	0	0	0	0	0
241500	Vila Flor/RN	LIXÃO	Lixão	Vila Flor	115	115	0	0	0	0	0
293330	Vitória da Conquista/BA	Aterro	Aterro sanitário	Vitória da Conquista	57.831	57.831	0	0	0	0	0
261640	Vitória de Santo Antão/PE	Vitória de Santo Antão	Lixão	Vitória de Santo Antão	43.200	43.200	0	0	0	0	0
211300	Vitorino Freire/MA	Lixão do Liberato	Lixão	Vitorino Freire	1.281	1.281	0	0	0	0	0

TABELA Up02 - INFORMAÇÕES SOBRE O FLUXO DE RESÍDUOS PARA AS UNIDADES DE PROCESSAMENTO

ANO DE
REFERÊNCIA
2011

Município de localização		Unidades de processamento dos resíduos sólidos situadas no município									
Código	Nome/UF	Nome da unidade	Tipo de unidade, segundo o município informante	Município de origem dos resíduos	Quantidade de resíduos recebidos						
					Total	Dom+Pub	Saúde	Indus.	Entulho	Podas	Outros
					t	t	t	t	t	t	t
REGIÃO NORDESTE		Up001	Up003	Up025	Up080	Up007	Up008	Up009	Up010	Up067	Up011
221170	Wall Ferraz/PI	Aterro Sanitário de Wall Ferraz	Aterro sanitário	Wall Ferraz	150	150	0	0	0	0	0

NOTA: Esta tabela foi produzida a partir do cruzamento do município respondedor com a informação Co020 (exportação de resíduos) e sua respectiva unidade cadastrada no SNIS RS.

TABELA Up03
INFORMAÇÕES SOBRE CARACTERÍSTICAS DAS UNIDADES
DE PROCESSAMENTO POR DISPOSIÇÃO NO SOLO
(ATERROS SANITÁRIOS, CONTROLADOS E LIXÕES)

TABELA Up03 - INFORMAÇÕES SOBRE CARACTERÍSTICAS DAS UNIDADES DE PROCESSAMENTO POR DISPOSIÇÃO NO SOLO

ANO DE REFERÊNCIA
2011

Município de localização		Nome da unidade	Características da unidade por disposição no solo																		Tipo de unidade segundo o município informante		
Código	Nome/UF		Tip. de licença ambiental obtida	Cerca	Inst. adm.	Imper-meabilização da base	Frequência da col. dos resíduos	Drenagem de gases	Aprov. dos gases	Drenagem de águas pluviais	Recirc. de chorume	Drenagem de chorume	Trat. interno de chorume	Trat. externo de chorume	Vigilância	Monit. ambiental	Queima a céu aberto	Animais exceto aves	Presença catadores			Qtd. de moradias Unid.	
			Ocorrência	Até 14 anos	Maior de 14 anos																		
REGIÃO NORDESTE		Up001	Up050	Up027	Up028	Up029	Up030	Up031	Up052	Up054	Up034	Up032	Up033	Up053	Up035	Up036	Up037	Up038	Up081	Up082	Up083	Up040	Up003
290020	Abaré/BA	LIXÃO DE ABARÉ		sim	nao	nao	Não é realizado	nao	nao	nao	nao	nao	nao	nao	nao	nao	sim	sim	sim				Lixão
220005	Acauã/PI	Acauã	Não existe	nao	nao	nao	Não é realizado	nao	nao	nao	nao	nao	nao	nao	nao	nao	nao	sim	sim		1		Lixão
290035	Adestina/BA	LIXÃO ADUSTINA-BA																					Lixão
260030	Agrestina/PE	ATERRO SANITÁRIO	Operação	sim	sim	sim	Diária	sim	nao	sim	sim	sim	nao	nao	sim	sim	nao	nao	nao				Aterro sanitário
250010	Água Branca/PB	PREFEITURA MUNICIPAL DE	Não existe	sim	nao	nao	Não é realizado	nao	nao	nao		nao	nao	nao	nao	nao	nao	sim	nao				Lixão
290040	Água Fria/BA	Lixão																					Lixão
240040	Água Nova/RN	LIXÃO MUNICIPAL	Não existe	nao	nao	nao	Diária	nao	nao	nao	nao	nao	nao	nao	nao	nao	sim	sim	nao				Lixão
220025	Alagoinha do Piauí/PI	Aterro Sanitário																					Aterro sanitário
290070	Alagoinhas/BA	Aterro Sanitário	Operação	sim	sim	sim	Diária		nao	sim	nao	sim	nao	nao	sim	nao	nao	nao	nao				Aterro sanitário
210020	Alcântara/MA	LIXÃO DO PAVÃO	Não existe	sim	nao	nao	Não é realizado	nao	sim	sim	nao	nao	nao	sim	sim	nao	nao	nao	nao				Aterro controlado
240060	Almino Afonso/RN	Lixão																					Lixão
230060	Altaneira/CE	ALTANEIRA	Não existe	nao	nao	nao	Não é realizado	nao	nao	nao	nao	nao	nao	nao	nao	nao	sim	sim	sim	0	5		Lixão
220045	Alvorada do Gurgueia/PI	Lixão do Alvorada do Gurgueia	Não existe	nao	nao	nao	Não é realizado	nao	nao	nao	nao	nao	nao	nao	nao	nao	sim	sim	nao				Lixão
290100	Amargosa/BA	Aterro Sanitário Municipal	Não existe	sim	sim	nao	Semanal	nao	nao	nao	nao	nao	nao	nao	sim	nao	nao	nao	sim	0	8		Aterro controlado
290110	Amélia Rodrigues/BA	Lixão Bolandeira	Não existe	nao	nao	nao	Não é realizado	nao	nao	nao	nao	nao	nao	nao	nao	nao	nao	nao	sim	0	7		Lixão
290135	Andorinha/BA	lixão	Não existe	sim	nao	nao	Não é realizado	nao	nao	nao		nao	nao	nao	nao	nao	sim	nao	sim	0	5		Lixão
240080	Angicos/RN	Angicos	Não existe	nao	sim	nao	Não é realizado	nao	nao	nao	nao	nao	nao	nao	nao	nao	sim	nao	nao				Lixão
290170	Antônio Cardoso/BA	Lixão	Não existe	nao	nao	nao	Não é realizado	nao	nao	nao	nao	nao	nao	nao	nao	nao	nao	nao	sim	0	0	6	Lixão
240090	Antônio Martins/RN	unidade ramada																					Lixão
250077	Aparecida/PB	Prefeitura Municipal de		nao	nao	nao	Não é realizado	nao	nao	nao	nao	nao	nao	nao	nao	nao	sim	sim	sim	0	2		Lixão
280030	Aracaju/SE	Aterro Controlado do Bairro		sim	sim	nao	Diária	nao	nao	sim	nao	nao	nao	nao	sim	nao	nao	nao	nao				Aterro controlado
290220	Aramari/BA	Lixão		sim	nao		Não é realizado	nao	nao		nao	nao	nao	nao	sim	nao	nao	nao	nao				Lixão
270030	Arapiraca/AL	Aterro Sanitário Controlado		sim	sim	sim	Diária	sim	nao	sim	nao	sim	sim	nao	sim	nao	nao	sim	sim	0	85	112	Aterro controlado
250100	Araruna/PB	Lixão Municipal de Araruna	Não existe	nao	nao	nao	Não é realizado	nao	nao	nao	nao	nao	nao	nao	nao	nao	sim	nao	sim	0	15	15	Lixão
230140	Aratuba/CE	LIXÃO DE ARATUBA	Não existe	sim	nao	nao	Semanal	nao	nao	nao	nao	nao	nao	nao	nao	nao	sim	nao	nao				Lixão
280040	Araúá/SE	Lixão	Não existe	nao	nao																		Lixão
240110	Areia Branca/RN	aterro controlado	Instalação	sim	nao	nao	Diária	nao	nao	nao	nao	nao	nao	nao	nao	nao	nao	nao	nao				Aterro controlado
240120	Arês/RN	lixão																					Lixão
250135	Assunção/PB	Lixão		sim	nao	nao	Não é realizado	nao	nao	nao	nao	nao	nao	nao	nao	nao	nao	sim	nao				Lixão
220105	Assunção do Piauí/PI	Lixão Municipal		nao	nao	nao	Não é realizado	nao	nao	nao	nao	nao	nao	nao	nao	nao	nao	nao	nao				Lixão
240130	Augusto Severo/RN	Lixão																					Lixão
230170	Aurora/CE	LIXÃO		sim	nao	nao	Não é realizado	nao	nao	nao	nao	sim	nao	nao	nao	nao	sim	nao	sim		2		Lixão
290260	Baixa Grande/BA	ATERRO SANITÁRIO		sim	nao	nao	Não é realizado	nao	nao	nao	nao	nao	nao	nao	nao	nao	sim	nao	sim	0	0		Lixão

TABELA Up03 - INFORMAÇÕES SOBRE CARACTERÍSTICAS DAS UNIDADES DE PROCESSAMENTO POR DISPOSIÇÃO NO SOLO

ANO DE
REFERÊNCIA
2011

Município de localização		Nome da unidade	Características da unidade por disposição no solo																		Tipo de unidade segundo o município informante		
			Tip. de licença ambiental obtida	Cerca	Inst. adm.	Imper-meabilização da base	Frequência da col. dos resíduos	Drenagem de gases	Aprov. dos gases	Drenagem de águas pluviais	Recirc. de chorume	Drenagem de chorume	Trat. interno de chorume	Trat. externo de chorume	Vigilância	Monit. ambiental	Queima a céu aberto	Animais exceto aves	Presença catadores			Qtd. de moradias	
Código	Nome/UF		Up050	Up027	Up028	Up029	Up030	Up031	Up052	Up054	Up034	Up032	Up033	Up053	Up035	Up036	Up037	Up038	Up081	Up082	Up083	Up040	
REGIÃO NORDESTE		Up001	Up050	Up027	Up028	Up029	Up030	Up031	Up052	Up054	Up034	Up032	Up033	Up053	Up035	Up036	Up037	Up038	Up081	Up082	Up083	Up040	Up003
220115	Baixa Grande do Ribeiro/PI	LIXÃO		sim	nao	nao	Semanal		nao	nao	nao	nao	nao	nao	nao	nao	sim	nao	nao				Lixão
290265	Banzaê/BA	LIXÃO	Não existe	sim	nao	sim	Semanal		nao	nao	nao	nao	nao	nao	nao	nao	nao	nao	nao				Lixão
250153	Baraúna/PB	LIXÃO	Não existe	nao	nao	nao	Não é realizado		nao	nao	nao	nao	nao	nao	nao	nao	sim	nao	sim	0	2		Lixão
290270	Barra/BA	LIXAO																					Lixão
220117	Barra D Alcântara/PI	Chapadinha dos Sinhas	Não existe	Sim	Nao	Nao	Diária		Nao	Nao	Nao	Nao	Nao	Nao	Nao	Nao	Sim	Sim	sim				Lixão
290290	Barra do Choça/BA	Aterro Controlado	Outro tipo	sim	sim	nao	Quinzenal		nao	nao	nao	nao	nao	nao	sim	sim	sim	nao	sim	0	5		Aterro controlado
230195	Barreira/CE	Lixão de Barreira	Não existe	sim	nao	nao	Não é realizado		nao	nao	nao	nao	nao	nao	nao	nao	nao	nao	sim	0	1		Lixão
290327	Barrocas/BA	Lixão	Não existe	nao	nao	nao	Não é realizado		nao	nao	nao	nao	nao	nao	nao	nao	nao	nao	sim	0	0	6	Lixão
230205	Barroquinha/CE	E.P.B Projetos do Brasil		sim	nao	nao	Diária		nao	nao	nao	nao	nao	nao	sim	nao	nao	nao	sim	0	12		Lixão
220155	Bela Vista do Piauí/PI	LIXAO	Não existe	sim	nao	nao	Não é realizado		nao	nao	nao	nao	nao	nao	nao	nao	sim	nao	nao				Lixão
240160	Bento Fernandes/RN	LIXÃO PÚBLICO	Não existe	sim	nao	nao	Quinzenal		nao	nao	nao	nao	nao	nao	nao	nao	sim	nao	sim	0	4		Lixão
260180	Betânia/PE	Lixão Sítio Malhada dos Bois																					Lixão
230240	Boa Viagem/CE	Lixão de Boa Viagem		sim	nao	nao	Não é realizado		nao	nao	nao	nao	nao	nao	nao	nao	nao	nao	sim				Lixão
270100	Boca da Mata/AL	Lixao	Não existe	nao																			Lixão
240170	Bom Jesus/RN	LIXÃO BOM JESUS/RN	Não existe	nao	nao	sim	Não é realizado		nao	nao	nao	nao	nao	nao	nao	nao	nao	nao	nao				Lixão
290395	Bom Jesus da Serra/BA	Prefeitura Municipal de Bom		nao	nao	nao	Não é realizado		nao	nao	nao	nao	nao	nao	nao	nao	nao	nao	nao				Lixão
290400	Boninal/BA	lixão	Não existe	sim	nao	nao	Diária		nao	nao	nao	nao	nao	nao	nao	nao	sim	sim	nao				Lixão
280067	Boquim/SE	Lixão	Não existe	sim	sim	nao	Semanal		nao	nao	nao	sim	nao	nao	nao	nao	nao	nao	sim	0	0		Lixão
260250	Brejinho/PE	Aterro Sanitário																					Aterro sanitário
260260	Brejo da Madre de Deus/PE	Lixão da Sede		sim	sim	nao	Não é realizado		nao	nao	nao	nao	nao	nao	sim	nao	sim	nao	sim	0	15		Lixão
260260	Brejo da Madre de Deus/PE	Lixão de São Domingos		sim	nao	nao	Não é realizado		nao	nao	nao	nao	nao	nao	sim	nao	sim	nao	sim	0	15		Lixão
260260	Brejo da Madre de Deus/PE	Lixão de Fazenda Nova		sim	nao	nao	Não é realizado		nao	nao	nao	nao	nao	nao	sim	nao	sim	nao	sim	0	5		Lixão
260260	Brejo da Madre de Deus/PE	Lixão de Mandaçaia		sim	nao	nao	Não é realizado		nao	nao	nao	nao	nao	nao	sim	nao	sim	nao	sim	0	3		Lixão
230250	Brejo Santo/CE	LIXÃO	Não existe	sim	sim	nao	Semanal		nao	nao	nao	nao	nao	nao	sim	nao	sim	nao	sim	0	42		Lixão
290450	Brotas de Macaúbas/BA	LIXÃO DE BROTAS DE	Não existe	nao	nao	nao	Não é realizado		nao	nao	nao	nao	nao	nao	nao	nao	sim	nao	nao				Lixão
290460	Brumado/BA	Aterro Controlado de Sussuana																					Aterro sanitário
210230	Buriti Bravo/MA	LIXÃO DO MORRO		sim	nao	nao	Não é realizado		nao	nao	nao	nao	nao	nao	nao	nao	sim	nao	nao				Lixão
290515	Caetanós/BA	LIXÃO	Não existe	nao	nao	nao	Não é realizado		nao	nao	nao	nao	nao	nao	nao	nao	sim	sim	nao				Lixão
290520	Caetité/BA	Lixão	Não existe	sim	nao	nao	Não é realizado		nao	nao	nao	nao	nao	nao	nao	nao	nao	nao	sim	0	8		Lixão
240185	Caiçara do Norte/RN	Lixão Municipal	Não existe	nao	nao	nao	Não é realizado		nao	nao	nao	nao	nao	nao	nao	nao	sim	nao	sim	0	2		Lixão
240200	Caicó/RN	Sítio Várzea Redonda ou Gruta	Outro tipo	sim	sim	nao	Semanal		nao	nao	nao	nao	nao	nao	sim	sim	nao	nao	sim	0	64		Lixão
250370	Cajazeiras/PB	Aterro Sanitário de Cajazeiras -	Operação	sim	nao	nao	Não é realizado		nao	nao	nao	nao	nao	nao	nao	sim	sim	sim	sim			8	Lixão
220207	Cajazeiras do Piauí/PI	ATERRO		sim	sim	sim	Semanal		nao	nao	sim	sim	sim	nao	sim	sim	nao	nao	nao				Aterro sanitário

TABELA Up03 - INFORMAÇÕES SOBRE CARACTERÍSTICAS DAS UNIDADES DE PROCESSAMENTO POR DISPOSIÇÃO NO SOLO

ANO DE
REFERÊNCIA
2011

Município de localização		Nome da unidade	Características da unidade por disposição no solo																		Tipo de unidade segundo o município informante		
			Tip. de licença ambiental obtida	Cerca	Inst. adm.	Imper-meabi-lização da base	Frequência da col. dos resíduos	Drena-gem de gases	Aprov. dos gases	Drena-gem de águas pluviais	Recirc. de choru-me	Drena-gem de chorume	Trat. interno de choru-me	Trat. externo de choru-me	Vigi-lância	Monit. ambi-ental	Queima a céu aberto	Animais exceto aves	Presença catadores			Qtd. de mora-dias Unid.	
Ocor-rência	Até 14 anos																		Maior de 14 anos				
Código	Nome/UF	Up001	Up050	Up027	Up028	Up029	Up030	Up031	Up052	Up054	Up034	Up032	Up033	Up053	Up035	Up036	Up037	Up038	Up081	Up082	Up083	Up040	Up003
220209	Caldeirão Grande do Piauí/PI	Serra da Gitirana	Prévia	nao	nao	nao	Não é realizado	nao	nao	nao	nao	nao	nao	nao	nao	nao	sim	sim	nao				Lixão
290560	Camacan/BA	lixão																					Lixão
290570	Camaçari/BA	Aterro Integrado Camaçari /	Operação	sim	sim	sim	Diária	sim	nao	sim	nao	sim	nao	sim	sim	sim	nao	nao	nao				Aterro sanitário
250400	Campina Grande/PB	Lixão	Operação	nao	sim	nao	Não é realizado	nao	nao	nao	nao	nao	sim	nao	sim	sim	nao	nao	nao				Lixão
270140	Campo Alegre/AL	Campo Alegre																					Lixão
290600	Campo Formoso/BA	Lixão	Não existe	nao	nao	nao	Não é realizado	nao	nao	nao	nao	nao	nao	nao	nao	nao	sim	nao	sim	3	8	4	Lixão
220220	Campo Maior/PI	VAZADOURO A CEU ABERTO	Não existe	nao	nao	nao	Não é realizado	nao	nao	nao	nao	nao	nao	nao	nao	sim	sim	sim	sim	0	15		Lixão
290660	Candiba/BA	Lixão de Candiba	Não existe	nao	nao	nao	Não é realizado	nao	nao	nao	nao	nao	nao	nao	nao	nao	sim	sim	sim		3		Lixão
240220	Canguaretama/RN	Lixão de Canguaretama	Não existe	nao	nao	nao	Não é realizado	nao	nao	nao	nao	nao	nao	nao	nao	nao	nao	sim	sim				Lixão
280120	Canindé de São Francisco/SE	Lixão		sim	nao	nao	Diária	nao	nao	nao	nao	nao	nao	nao	nao	nao	sim	sim	sim				Lixão
270170	Capela/AL	Lixão do Município de Capela	Não existe	nao	nao	nao	Diária	nao	nao	nao	nao	nao	nao	nao	nao	nao	sim	sim	sim	0	3		Lixão
290687	Capim Grosso/BA	LIXÃO		sim	nao	nao	Semanal	nao	nao	sim	nao	sim	nao	nao	nao	nao	nao	nao	sim	1	11		Lixão
240230	Caraúbas/RN	LIXÃO																					Lixão
290690	Caravelas/BA	Aterro Sanitario Simplificado de																					Aterro sanitário
290690	Caravelas/BA	Lixão Barcelona		nao	nao	nao	Diária	nao	nao	nao		nao	nao	nao	nao	nao	nao	nao	nao				Lixão
290690	Caravelas/BA	Lixão Juerana																					Lixão
290690	Caravelas/BA	Lixão Nova Tribuna		nao	nao	nao	Diária	nao	nao	nao	nao	nao	nao	nao	nao	nao	nao	nao	nao				Lixão
290690	Caravelas/BA	Lixão Rancho Alegre		nao	nao	nao	Diária	nao	nao		nao	nao	nao	nao	nao	nao	nao	nao	nao				Lixão
290700	Cardeal da Silva/BA	LIXÃO DE CARDEAL DA SILVA																					Lixão
290710	Carinhanha/BA	AGROVILA 15		sim	nao	nao	Não é realizado	nao	nao	nao	nao	nao	nao	nao	nao	nao	nao	nao	nao				Lixão
290710	Carinhanha/BA	AGROVILA 16	Não existe	sim	nao	nao	Não é realizado	nao	nao	nao	nao	nao	nao	nao	nao	nao	nao	nao	nao				Lixão
290710	Carinhanha/BA	AGROVILA 23		sim	nao	nao	Não é realizado	nao	nao	nao	nao	nao	nao	nao	nao	nao	nao	nao	nao				Lixão
290710	Carinhanha/BA	ANGICO		sim	nao	nao	Não é realizado	nao	nao	nao	nao	nao	nao	nao	nao	nao	nao	nao	nao				Lixão
290710	Carinhanha/BA	BAIXA DO MUCAMBO		sim	nao	nao	Não é realizado	nao	nao	nao	nao	nao	nao	nao	nao	nao	nao	nao	nao				Lixão
290710	Carinhanha/BA	BARRA DO PARATECA		sim	nao	nao	Não é realizado	nao	nao	nao	nao	nao	nao	nao	nao	nao	nao	nao	nao				Lixão
290710	Carinhanha/BA	BARRINHA		sim	nao	nao	Não é realizado	nao	nao	nao	nao	nao	nao	nao	nao	nao	nao	nao	nao				Lixão
290710	Carinhanha/BA	CANABRAVA		sim	nao	nao	Não é realizado	nao	nao	nao	nao	nao	nao	nao	nao	nao	nao	nao	nao				Lixão
290710	Carinhanha/BA	CAPINÃO		sim	nao	nao	Não é realizado	nao	nao	nao	nao	nao	nao	nao	nao	nao	nao	nao	nao				Lixão
290710	Carinhanha/BA	FEIRA DE SANTA LUZIA		sim	nao	nao	Não é realizado	nao	nao	nao	nao	nao	nao	nao	nao	nao	nao	nao	nao				Lixão
290710	Carinhanha/BA	MARREQUEIRO		sim	nao	nao	Não é realizado	nao	nao	nao	nao	nao	nao	nao	nao	nao	nao	nao	nao				Lixão
290710	Carinhanha/BA	PIANEGO		sim	nao	nao	Não é realizado	nao	nao	nao	nao	nao	nao	nao	nao	nao	nao	nao	nao				Lixão
290710	Carinhanha/BA	RIACHO DO CAPINÃO		sim	nao	nao	Não é realizado	nao	nao	nao	nao	nao	nao	nao	nao	nao	nao	nao	nao				Lixão
290710	Carinhanha/BA	SÃO JOSÉ		sim	nao	nao	Não é realizado	nao	nao	nao	nao	nao	nao	nao	nao	nao	nao	nao	nao				Lixão

TABELA Up03 - INFORMAÇÕES SOBRE CARACTERÍSTICAS DAS UNIDADES DE PROCESSAMENTO POR DISPOSIÇÃO NO SOLO

ANO DE
REFERÊNCIA
2011

Município de localização		Nome da unidade	Características da unidade por disposição no solo																		Tipo de unidade segundo o município informante			
			Tip. de licença ambiental obtida	Cerca	Inst. adm.	Imper-meabilização da base	Frequência da col. dos resíduos	Drenagem de gases	Aprov. dos gases	Drenagem de águas pluviais	Recirc. de chorume	Drenagem de chorume	Trat. interno de chorume	Trat. externo de chorume	Vigilância	Monit. ambiental	Queima a céu aberto	Animais exceto aves	Presença catadores			Qtd. de moradias Unid.		
Código	Nome/UF		Up050	Up027	Up028	Up029	Up030	Up031	Up052	Up054	Up034	Up032	Up033	Up053	Up035	Up036	Up037	Up038	Up081	Up082	Maior de 14 anos	Up083	Up040	Up003
REGIÃO NORDESTE		Up001	Up050	Up027	Up028	Up029	Up030	Up031	Up052	Up054	Up034	Up032	Up033	Up053	Up035	Up036	Up037	Up038	Up081	Up082	Up083	Up040	Up003	
290710	Carinhanha/BA	SEDE	Não existe	sim	nao	nao	Semanal	nao	nao	nao	nao	nao	nao	nao	nao	nao	nao	nao	nao					Lixão
290710	Carinhanha/BA	VILA SÃO JOÃO		sim	nao	nao	Não é realizado	nao	nao	nao	nao	nao	nao	nao	nao	nao	nao	nao	nao					Lixão
230310	Cariré/CE	Lixão	Não existe	sim	nao	nao		nao	nao	nao	nao	nao	nao	nao	nao	nao	sim	nao	sim	0	4			Lixão
230320	Caririaçu/CE	LIXAO CARIRIAÇU																						Lixão
230330	Cariús/CE	LIXÃO DE CARIÚS	Não existe	sim	sim	nao	Não é realizado	nao	nao	nao	nao	nao	nao	nao	nao	nao	sim	nao	nao					Lixão
240240	Carnaúba dos Dantas/RN	LIXÃO DE CARNAÚBA DAS	Não existe																					Lixão
230340	Carnaubal/CE	Lixão de Carnaubal - CE	Outro tipo	sim	nao	nao	Diária	nao	nao	nao	sim	nao	nao	nao	nao	sim	sim	nao	sim	0	2			Lixão
220260	Castelo do Piauí/PI	Lixão	Prévia	sim	nao	nao	Não é realizado	nao	nao	nao	nao	nao	nao	nao	nao	nao	sim	sim	nao					Lixão
290730	Castro Alves/BA	Lixão Brechó	Outro tipo	nao	nao	nao	Diária	nao	nao	nao	nao	nao	nao	nao	sim	sim	nao	nao	nao					Lixão
290750	Catu/BA	ATERRO SANITÁRIO DE	Não existe	sim	sim	sim	Diária	nao	nao	sim	nao	sim	nao	nao	sim	nao	sim	nao	sim	0	28			Aterro sanitário
230370	Caucaia/CE	Aterro Metropolitano da ASMOC	Operação	sim	sim	sim	Diária	sim	nao	sim	sim	sim	sim	nao	sim	sim	nao	nao	nao					Aterro sanitário
210300	Caxias/MA	LIXÃO - TESO DURO	Não existe	sim	sim	nao	Não é realizado	nao	nao	nao	nao	nao	nao	nao	sim	sim	sim	nao	sim	0	45			Lixão
240260	Ceará-Mirim/RN	Aterro Sanitário da Região	Operação	sim	sim	sim	Diária	sim	sim	sim	sim	sim	sim	nao	sim			nao	nao					Aterro sanitário
260430	Cedro/PE	PREFEITURA MUNICIPAL DO	Não existe	sim	nao	nao	Não é realizado	nao	nao	nao	nao	nao	nao	nao	nao	nao	sim	sim	nao					Lixão
240270	Cerro Corá/RN	Unidade de recebimento de																						Lixão
290770	Chorrochó/BA	LIXAO DE CHORROCHÓ		nao	nao	nao	Não é realizado	nao	nao	nao	nao	nao	nao	nao	nao	nao	nao	sim	sim					Lixão
290790	Cipó/BA	Lixão	Não existe	sim	nao	nao	Não é realizado	nao	nao	nao	nao	nao	nao	nao	nao	sim	nao	nao	nao					Lixão
290800	Coaraci/BA	MARIA GABRIELA		sim	nao	nao	Diária	nao	nao	nao	nao	nao	nao	nao	nao	nao	nao	nao	nao					Lixão
210330	Codó/MA	Lixão																						Lixão
250460	Conde/PB	Aterro Sanitário	Instalação	sim	sim	sim	Diária	sim	sim	nao	sim	sim	nao	nao	sim	sim	nao	nao	nao					Aterro sanitário
250470	Congo/PB	LIXAO DE CONGO	Não existe	sim	nao	nao	Não é realizado	nao	nao	nao	nao	nao		nao	nao	nao	sim	sim	sim		2			Lixão
240280	Coronel Ezequiel/RN	Lixão																						Lixão
240290	Coronel João Pessoa/RN	Lixão																						Lixão
290920	Coronel João Sá/BA	LIXÃO DE CORONEL JOÃO	Outro tipo																					Lixão
290940	Cotegipe/BA	LIXÃO																						Lixão
230420	Crato/CE	lixão	Não existe	sim	nao	sim	Semanal	nao	nao	nao	nao	nao	nao	nao	nao	sim	sim	nao	sim	sim	0	50		Lixão
230423	Croatá/CE	LIXAO DE IRAPUA	Não existe	nao	nao	nao	Não é realizado	nao	nao	nao	nao	nao	nao	nao	nao	nao	sim	sim	sim	0	2			Lixão
230425	Cruz/CE	Deposito de Lixo Cavalo Bravo		sim	nao	nao	Não é realizado	nao	nao	nao	nao	nao	nao	nao	nao	nao	nao	nao	nao					Lixão
230425	Cruz/CE	Deposito de Lixo Lagoa Seca		sim	nao	nao	Não é realizado	nao	nao	nao	nao	nao	nao	nao	nao	nao	sim	nao	sim	0	1			Lixão
230425	Cruz/CE	Deposito de Lixo Monteiro		sim	nao	nao	Não é realizado	nao	nao	nao	nao	nao	nao	nao	nao	nao	sim	nao	nao					Lixão
230425	Cruz/CE	Deposito de Lixo Paraguai		sim	nao	nao	Não é realizado	nao	nao	nao	nao	nao	nao	nao	nao	nao	sim	nao	nao					Lixão
240300	Cruzeta/RN	Lixão de Cruzeta	Não existe	sim	nao	sim	Semanal	nao	nao	sim	nao	nao	nao	nao	nao	nao	nao	nao	sim	0	12			Lixão
280190	Cumbe/SE	LIXEIRA MUNICIPAL	Não existe	nao	nao	nao	Não é realizado	nao	nao	nao	nao	nao	nao	nao	nao	nao	sim	sim	sim	0	2			Lixão

TABELA Up03 - INFORMAÇÕES SOBRE CARACTERÍSTICAS DAS UNIDADES DE PROCESSAMENTO POR DISPOSIÇÃO NO SOLO

ANO DE REFERÊNCIA
2011

Município de localização		Nome da unidade	Características da unidade por disposição no solo																		Tipo de unidade segundo o município informante		
Código	Nome/UF		Tip. de licença ambiental obtida	Cerca	Inst. adm.	Imper-meabilização da base	Frequência da col. dos resíduos	Drena-gem de gases	Aprov. dos gases	Drena-gem de águas pluviais	Recirc. de choru-me	Drena-gem de chorume	Trat. interno de choru-me	Trat. externo de choru-me	Vigi-lância	Monit. ambi-ental	Queima a céu aberto	Animais exceto aves	Presença catadores			Qtd. de mora-dias Unid.	
																			Ocor-rência	Até 14 anos			Maior de 14 anos
REGIÃO NORDESTE		Up001	Up050	Up027	Up028	Up029	Up030	Up031	Up052	Up054	Up034	Up032	Up033	Up053	Up035	Up036	Up037	Up038	Up081	Up082	Up083	Up040	Up003
290990	Curaçá/BA	Lixão de Curaçá		sim	nao	nao	Não é realizado	nao	nao	nao	nao	nao	nao	nao	sim	sim	nao	nao	sim	0	20		Lixão
240310	Currais Novos/RN	LIXAO DE CURRAIS NOVOS	Outro tipo	sim	sim	sim	Semanal	nao	nao	nao	nao	nao	nao	nao	sim	nao	nao	sim	sim	0	15		Aterro controlado
250530	Curral Velho/PB	Lixão																					Lixão
210370	Cururupu/MA	Lixeira		nao	nao	nao	Não é realizado	nao	nao	nao	nao	nao	nao	nao	sim	nao	sim	sim	sim		20		Lixão
270240	Delmiro Gouveia/AL	Lixão	Não existe	nao	nao	nao	Diária	nao	nao	nao	nao	nao	nao		nao	sim	nao	sim	sim	0	40		Lixão
240330	Encanto/RN	LIXÃO	Não existe	sim	sim	nao	Diária	nao	nao	nao	nao	nao	nao	nao	nao	sim	sim	sim	nao				Lixão
250600	Esperança/PB	Sítio Punare																					Lixão
230430	Farias Brito/CE	FARIAS BRITO	Outro tipo	sim	nao	sim	Semanal	nao	nao	sim	nao	nao	nao	nao	nao	sim	nao	nao	nao				Lixão
291075	Fátima/BA	Lixão	Não existe	nao	nao	nao	Não é realizado	nao	nao	nao	nao	nao	nao	nao	nao	nao	sim	sim	sim	0	5		Lixão
291077	Feira da Mata/BA	RAMALHO		nao	nao	nao	Semanal	nao	nao	nao	nao	nao	nao	nao	nao	nao	sim	nao	nao				Lixão
291077	Feira da Mata/BA	sede	Não existe	nao	nao	nao	Semanal	nao	nao	nao	nao	nao	nao	nao	nao	nao	sim	nao	nao				Lixão
291080	Feira de Santana/BA	Aterro Sanitário de Feira de																					Aterro sanitário
240375	Fernando Pedroza/RN	Lixão																					Lixão
260550	Ferreiros/PE	Lixão de Ferreiros	Não existe	nao	nao	nao	Diária	nao	nao	nao	nao	nao	nao	nao	nao	nao	sim	nao	nao				Lixão
220380	Flores do Piauí/PI	LIXÃO BAIXA FUNDA	Não existe																				Lixão
291100	Floresta Azul/BA	LIXAO DA PREFEITURA DE	Não existe	nao	nao	nao	Não é realizado	nao	nao	nao	nao	nao	nao	nao	nao	nao	sim	sim	sim				Lixão
230435	Forquilha/CE	LIXÃO MUNICIPAL DE	Não existe	nao	nao	nao	Semanal	nao	nao	nao	nao	nao	nao	nao	nao	sim	sim	sim	sim		1		Lixão
230435	Forquilha/CE	CÉLULA DE RECEBIMENTO	Não existe	nao	nao	nao	Não é realizado	nao	nao	nao	nao	nao	nao	nao	nao	nao	sim	sim	nao				Lixão
230435	Forquilha/CE	CÉLULA DE RECEBIMENTO	Não existe	nao	nao	nao	Semanal	nao	nao	nao	nao	nao	nao	nao	nao	nao	sim	sim	sim				Lixão
240390	Francisco Dantas/RN	Lixão																					Lixão
220430	Fronteiras/PI	Aterro Vontrolado de Fronteiras																					Aterro controlado
240400	Frutuoso Gomes/RN	ATERRO CONTROLADO DE																					Aterro controlado
230460	General Sampaio/CE	lixão		sim	nao	nao	Semanal	nao	nao	nao	nao	nao	nao	nao	sim	sim	nao	nao	nao				Lixão
291130	Gentio do Ouro/BA	Gentio do Ouro	Não existe	sim	nao	nao	Não é realizado	nao	nao	nao	nao	nao	nao	nao	nao	nao	sim	nao	nao				Lixão
220440	Gilbués/PI	Lixão a Céu Aberto																					Lixão
260620	Goiana/PE	Aterro Sanitário de Goiana	Não existe	nao	sim	sim	Semanal	sim	nao	sim	nao	sim	nao	nao	sim	sim	nao	nao	nao				Aterro sanitário
291150	Gongogi/BA	LIXÃO DE GONGOGI	Não existe	sim	nao	sim	Diária	nao		nao	nao	nao	nao	nao	nao	nao	nao	nao	nao				Lixão
260640	Gravatá/PE	Gravatá	Outro tipo																				Aterro sanitário
291185	Heliópolis/BA	LIXÃO DE HELIÓPOLIS		sim	nao	nao	Não é realizado	nao	nao	nao	nao	nao	nao	nao	nao	nao	sim	sim	nao				Lixão
230520	Hidrolândia/CE	LIXÃO NA LOCALIDADE DE	Outro tipo	sim	nao	nao	Diária	nao	nao	nao	sim	nao	nao	nao	sim	nao	nao	sim	sim	0	5		Lixão
210500	Humberto de Campos/MA	Aterro Controlado de Humberto																					Aterro controlado
291240	Ibipeba/BA	LIXÃO PÚBLICO DE IBIPEBA		sim	nao	nao	Não é realizado	nao	nao	nao	nao	nao	nao	nao	nao	nao	sim	nao	nao				Lixão
230535	Icapui/CE	Lixão de Icapui		sim	nao	nao	Diária	nao	nao	nao	nao	nao	nao	nao	nao	nao	sim	nao	nao				Lixão

TABELA Up03 - INFORMAÇÕES SOBRE CARACTERÍSTICAS DAS UNIDADES DE PROCESSAMENTO POR DISPOSIÇÃO NO SOLO

ANO DE
REFERÊNCIA
2011

Município de localização		Nome da unidade	Características da unidade por disposição no solo																		Tipo de unidade segundo o município informante		
Código	Nome/UF		Tip. de licença ambiental obtida	Cerca	Inst. adm.	Imper-meabi-lização da base	Frequência da col. dos resíduos	Drena-gem de gases	Aprov. dos gases	Drena-gem de águas pluviais	Recirc. de choru-me	Drena-gem de chorume	Trat. interno de choru-me	Trat. externo de choru-me	Vigi-lância	Monit. ambi-ental	Queima a céu aberto	Animais exceto aves	Presença catadores			Qtd. de moradias	
			Ocor-rência																Até 14 anos	Maior de 14 anos			Unid.
REGIÃO NORDESTE		Up001	Up050	Up027	Up028	Up029	Up030	Up031	Up052	Up054	Up034	Up032	Up033	Up053	Up035	Up036	Up037	Up038	Up081	Up082	Up083	Up040	Up003
230540	Icó/CE	ICÓ	Prévia	sim	nao	nao	Não é realizado	nao	nao	nao	nao	nao	nao	nao	nao	nao	nao	nao	sim	0	7		Lixão
291340	Igarorã/BA	ATERRO SANITÁRIO		sim	sim	nao	Diária	nao	nao	nao	nao	nao	nao	nao	sim	nao	sim	nao	nao				Aterro sanitário
210530	Imperatriz/MA	Aterro Controlado		sim	sim	nao	Não é realizado	nao	nao	nao	nao	nao	nao	nao	sim	nao	nao	nao	sim	0	110		Lixão
260710	Ingazeira/PE	LIXÃO DE INGAZEIRA	Não existe	sim	nao	nao	Quinzenal	nao	nao	nao	nao	nao	nao	nao	nao	nao	sim	nao	nao				Aterro sanitário
291400	Ipirá/BA	LIXÃO MUNICIPAL DE IPARÁ		sim	nao	nao	Semanal	nao	nao	nao	nao	nao	nao	nao	nao	nao	nao	nao	nao				Lixão
240480	Ipueira/RN	Lixão de Ipueira	Não existe	nao	sim	nao	Semanal	nao	nao	nao	nao	nao	nao	nao	nao	nao	nao	sim	sim	0	1		Lixão
291440	Iraquara/BA	Iraquara																					Lixão
291470	Itaberaba/BA	LIXÃO DE ITABERABA		sim	nao	sim	Diária	nao	nao	nao	nao	nao	nao	nao	sim	nao	nao	nao	sim	0	20		Lixão
291480	Itabuna/BA	Volta da Cobra		sim	sim	nao	Diária	nao	nao	nao	nao	nao	nao	nao	sim	sim	nao	nao	sim	0	45		Aterro controlado
291490	Itacaré/BA	km4	Não existe	nao	nao	nao	Não é realizado	nao	nao	nao	nao	nao	nao	nao	nao	sim	nao	sim	sim	3	5		Lixão
291510	Itagi/BA	lixão de itagi		nao	nao	nao	Diária	nao	nao	nao	nao	nao	nao	nao	nao	sim	sim	sim	sim	0	10		Lixão
230620	Itaíçaba/CE	Lixão de Itaíçaba	Não existe	nao	nao	nao	Semanal	nao	nao	nao	nao	nao	nao	nao	nao	nao	nao	sim	sim	0	6		Lixão
260765	Itambé/PE	Prefeitura Municipal de Itambé		Sim	Nao	Nao		Nao	Nao	Nao	Nao	Nao	Nao	Nao	Nao	Nao	Nao	Nao	sim				Lixão
291640	Itapetinga/BA	Aterro Sanitário Controlado	Instalação	sim	sim	nao	Quinzenal	sim	nao	sim	nao	sim	sim	nao	sim	sim	nao	nao	nao				Aterro controlado
291650	Itapicuru/BA	lixão	Não existe																				Lixão
230640	Itapipoca/CE	ATERRO	Outro tipo	sim	sim	sim	Semanal	nao	nao	nao	nao	nao	nao	nao	sim	nao	nao	sim	nao				Lixão
260775	Itapissuma/PE	Lixão																					Lixão
280320	Itaporanga d Ajuda/SE	Lixão		nao	nao	nao	Não é realizado	nao	nao	nao	nao	nao	nao	nao	sim	nao		sim	sim				Lixão
291680	Itarantim/BA	itarantim	Não existe	sim	nao	nao	Não é realizado	nao	nao	nao	nao	nao	nao	nao	nao	nao	sim	nao	nao				Lixão
210542	Itinga do Maranhão/MA	LIXÃO DE ITINGA DO	Não existe	nao	nao	nao	Diária	nao	nao	nao	nao	nao	nao	nao	nao	nao	nao	nao	nao				Lixão
291690	Itiruçu/BA	Fazenda Lagoa Nova		sim	nao	sim	Diária	sim	nao	nao	nao	nao	nao	nao	sim	nao	nao	nao	nao				Lixão
260790	Jaboatão dos Guararapes/PE	CTR Candeias	Operação	sim	sim	sim	Diária	sim	nao	sim	sim	sim	sim	nao	sim	sim	nao	nao	nao				Aterro sanitário
240500	Jaçaná/RN	prefeitura municipal de jaçaná	Prévia	sim	nao	nao	Diária	nao	nao	nao	nao	nao	nao	nao	nao	nao	sim	nao	sim	0	1		Lixão
291740	Jacaraci/BA	lixão	Não existe	nao	nao	nao	Não é realizado	nao	nao	nao	nao	nao	nao	nao	nao	nao	nao	nao	nao				Lixão
291750	Jacobina/BA	LIMPUJA- Limpeza Publica de	Não existe	sim																			Lixão
270350	Jacuípe/AL	aterro sanitário à céu aberto	Não existe	nao	nao	nao	Não é realizado	nao	nao	nao	nao	nao	nao	nao	nao	nao	sim	nao	nao				Lixão
291760	Jaguaquara/BA	Prefeitura Municipal de	Não existe	sim	sim	sim	Semanal	sim	nao	nao	nao	sim	nao	nao	nao	nao	nao	nao	sim	2	11		Aterro sanitário
291790	Jandaíra/BA	Lixão																					Lixão
240540	Japi/RN	JAPI	Não existe	nao	nao	nao	Não é realizado	nao	nao	nao	nao	nao	nao	nao	nao	nao	sim	nao	nao				Lixão
240560	Jardim de Piranhas/RN	UNIDADE DE LIXAO	Não existe	sim	sim	nao	Não é realizado	nao	nao	nao	nao	nao	nao	nao	sim	nao	sim	nao	nao				Lixão
210545	Jatobá/MA	Lixão	Não existe																				Lixão
291810	Jeremoabo/BA	LIXÃO DE JEREMOABO		sim	sim	nao	Não é realizado	nao	nao	nao	nao	nao	nao	nao	nao	nao	sim	sim	nao				Lixão
291830	Jitaúna/BA	Lixão Municipal																					Lixão

TABELA Up03 - INFORMAÇÕES SOBRE CARACTERÍSTICAS DAS UNIDADES DE PROCESSAMENTO POR DISPOSIÇÃO NO SOLO

ANO DE
REFERÊNCIA
2011

Município de localização		Nome da unidade	Características da unidade por disposição no solo																		Tipo de unidade segundo o município informante		
			Tip. de licença ambiental obtida	Cerca	Inst. adm.	Imper-meabilização da base	Frequência da col. dos resíduos	Drenagem de gases	Aprov. dos gases	Drenagem de águas pluviais	Recirc. de chorume	Drenagem de chorume	Trat. interno de chorume	Trat. externo de chorume	Vigilância	Monit. ambiental	Queima a céu aberto	Animais exceto aves	Presença catadores			Qtd. de moradias	
Código	Nome/UF		Up050	Up027	Up028	Up029	Up030	Up031	Up052	Up054	Up034	Up032	Up033	Up053	Up035	Up036	Up037	Up038	Up081	Up082	Up083	Up040	
REGIÃO NORDESTE		Up001																					Up003
240580	João Câmara/RN	Liffe																					Lixão
250750	João Pessoa/PB	Aterro Sanitário Metropolitano	Operação	sim	sim	sim	Diária	sim	sim	sim	sim	sim	sim	nao	sim	sim	nao	nao	nao				Aterro sanitário
220545	Joca Marques/PI	lixão	Não existe																				Lixão
240600	José da Penha/RN	lixao																					Lixão
230730	Juazeiro do Norte/CE	Aterro Controlado da	Outro tipo	sim	nao	nao	Diária	nao	nao	nao	nao	nao	nao	nao	nao	sim	sim	sim	sim	0	172	20	Lixão
210565	Junco do Maranhão/MA	Lixão a céu aberto		sim	nao	nao	Não é realizado	nao	nao	nao	nao	nao	nao	nao	nao	nao	sim	nao	nao				Lixão
250790	Juripiranga/PB	Sítio Salgado	Não existe	sim	nao	nao	Não é realizado	nao	nao	nao	nao	nao	nao	nao	nao	nao	sim	nao	sim	0	5		Lixão
291860	Jussiapé/BA	Lixão público	Não existe	sim	nao	nao	Semanal	nao	nao	nao	nao	nao	nao	nao	nao	sim	nao	nao	nao				Lixão
291870	Lafaiete Coutinho/BA	Aterro simplificado	Outro tipo	sim	sim	nao	Não é realizado	nao	nao		nao	nao	nao	nao	nao	sim	sim	nao	nao				Aterro sanitário
280350	Lagarto/SE	Lixão Santo Antônio		nao	nao	nao	Não é realizado	nao	nao	nao	nao	nao	nao	nao	sim	sim	nao	nao	sim	0	30	5	Lixão
240620	Lagoa d Anta/RN	Lixão de Lagoa d´Anta		sim	nao	nao	Não é realizado	nao	nao	nao	nao	nao	nao	nao	nao	nao	sim	nao	sim	0	6		Lixão
240630	Lagoa de Pedras/RN	aterro municipal		sim	nao	nao	Semanal	nao	nao	nao	nao	nao	nao	nao	sim	nao	sim	nao	sim	0	0		Lixão
210592	Lagoa do Mato/MA	Lixão de Lagoa do Mato	Não existe																				Lixão
220559	Lagoa do Sítio/PI	Lixão	Prévia	nao	nao	nao	Não é realizado	nao	nao	nao	nao	nao	nao	nao	nao	nao	nao	nao	nao				Lixão
260875	Lagoa Grande/PE	Lixão		nao	nao	nao	Não é realizado	nao	nao	nao	nao	nao	nao	nao	nao	nao	nao	nao	nao				Lixão
240650	Lagoa Nova/RN	Lixão	Não existe	sim	nao	nao	Não é realizado	nao	nao	nao	nao	nao	nao	nao	nao	nao	nao	nao	sim	0	0		Lixão
291900	Lajedinho/BA	Lixão de Lajedinho		sim	nao	nao	Não é realizado	nao	nao	nao	nao	nao	nao	nao	nao	nao	sim	nao	nao				Lixão
291915	Lapão/BA	LIXÃO DE LAPÃO		nao	sim	nao	Não é realizado	nao	nao	nao	nao	nao	nao	nao	nao	nao	nao	nao	sim	0	3		Lixão
291930	Lençóis/BA	PREFEITURA MUNICIPAL DE		nao	sim	nao	Não é realizado	nao	nao	sim	nao	nao	nao	nao	nao	nao	nao	sim	sim	0	2		Lixão
291940	Licínio de Almeida/BA	Lixão	Não existe	sim	nao	sim		nao	nao	nao	nao	nao	nao	nao	nao	nao	nao	nao	nao				Aterro sanitário
250850	Livramento/PB	ATERRO CONTROLADO DE	Não existe	sim	nao	nao	Não é realizado	nao	nao	nao	nao	nao	nao	nao	nao	nao	sim	nao	sim	0	1		Lixão
291950	Livramento de Nossa Senhora/BA	Livramento de Nossa Senhora		nao	nao	nao	Diária	nao	nao	nao	nao	nao	nao	nao	nao	nao	sim	sim	nao				Lixão
291955	Luís Eduardo Magalhães/BA	ATERRO CONTROLADO		sim	sim	nao	Diária	nao	nao	nao	nao	nao	nao	nao	sim	sim	nao	nao	nao				Aterro controlado
240700	Luís Gomes/RN	lixao	Não existe	sim	nao	nao	Diária	nao	nao	nao	nao	nao	nao	nao	nao	nao	sim	nao	nao				Lixão
270430	Maceió/AL	Central de Tratamento de	Operação	sim	sim	sim	Diária	sim	sim	sim	nao	sim	sim	nao	sim	sim	nao	nao	nao				Aterro sanitário
291990	Macururé/BA	LIXÃO DE MACURURÉ		sim	nao	nao	Não é realizado	nao	nao	nao	nao	nao	nao	nao	nao	nao	sim	sim	nao				Lixão
250870	Mãe D Água/PB	Lixão Municipal de Mãe d´Água		sim	nao	nao	Semanal	nao	nao	sim	nao	nao	nao	nao	nao	nao	sim	nao	nao				Lixão
292010	Mairi/BA	Lixão																					Lixão
270440	Major Isidoro/AL	Lixão		nao	nao	nao	Não é realizado	nao	nao	nao	nao	nao	nao	nao	nao	nao	sim	nao	nao				Lixão
220590	Manoel Emídio/PI	ATERRO CONTROLADO DE		sim	sim	nao		nao	nao	sim	nao	nao	nao	nao	nao	nao	nao	nao	nao				Aterro controlado
230765	Maracanaú/CE	ATERRO SANITÁRIO	Operação	sim	sim	nao	Diária	sim	nao	sim	nao	sim	sim	nao	sim	sim	sim	sim	sim	10	65		Aterro sanitário
292060	Maragogipe/BA	Aterro Sanitário de Maragogipe		sim	sim	sim	Diária	sim	nao	sim	nao	sim	sim	sim	sim	sim	nao	nao	sim	0	5		Aterro sanitário
260920	Maraial/PE	Lixão	Não existe	nao	nao	nao	Diária	nao	nao	nao	nao	nao	nao	nao	nao	nao	sim	nao	nao				Lixão

TABELA Up03 - INFORMAÇÕES SOBRE CARACTERÍSTICAS DAS UNIDADES DE PROCESSAMENTO POR DISPOSIÇÃO NO SOLO

ANO DE
REFERÊNCIA
2011

Município de localização		Nome da unidade	Características da unidade por disposição no solo																		Tipo de unidade segundo o município informante		
			Tip. de licença ambiental obtida	Cerca	Inst. adm.	Imper-meabi-lização da base	Frequência da col. dos resíduos	Drena-gem de gases	Aprov. dos gases	Drena-gem de águas pluviais	Recirc. de choru-me	Drena-gem de chorume	Trat. interno de choru-me	Trat. externo de choru-me	Vigi-lância	Monit. ambi-ental	Queima a céu aberto	Animais exceto aves	Presença catadores			Qtd. de mora-dias	
Código	Nome/UF		Up050	Up027	Up028	Up029	Up030	Up031	Up052	Up054	Up034	Up032	Up033	Up053	Up035	Up036	Up037	Up038	Up081	Up082	Up083	Up040	Up003
REGIÃO NORDESTE		Up001																					
220600	Marcos Parente/PI	lixão		sim	nao	nao	Não é realizado	nao	nao	nao	nao	nao	nao	nao	nao	nao	nao	nao					Lixão
240740	Martins/RN	Prefeitura Municipal de Martins	Não existe	sim	nao	nao	Não é realizado	nao	nao	nao	nao	nao	nao	nao	nao	nao	sim	nao	nao				Lixão
230800	Massapê/CE	Lixão	Não existe	nao	nao	nao	Não é realizado	nao	nao	nao	nao	nao	nao	nao	nao	nao	nao	sim	sim	0	0		Lixão
210663	Matões do Norte/MA	Lixão de Matões do Norte	Não existe	nao	nao	nao	Não é realizado	nao	nao	nao	nao	nao	nao	nao	nao	nao	sim	sim	nao				Lixão
270520	Messias/AL	LIXÃO																					Lixão
240760	Messias Targino/RN	ATERRO SANITÁRIO																					Aterro sanitário
230830	Milagres/CE	Olho d'agua da Igreja																					Lixão
220635	Milton Brandão/PI	LIXÃO DA LAGOINHA	Não existe	sim	nao	nao	Não é realizado	nao	nao	nao	nao	nao	nao	nao	nao	nao	sim	nao	nao				Lixão
210670	Mirador/MA	lixão		nao	nao	nao	Quinzenal	nao	nao	nao	nao	nao	nao	nao	nao	nao	sim	sim	nao				Lixão
260930	Mirandiba/PE	LIXÃO DE MIRANDIBA-PE	Não existe	nao	nao	nao	Não é realizado	nao	nao	nao	nao	nao	nao	nao	nao	nao	sim	sim	nao				Lixão
292145	Mirante/BA	MIRANTE	Não existe	nao	nao	nao	Semanal	nao	nao	nao	nao	nao	nao	nao	nao	nao	sim	nao	nao				Lixão
220640	Monsenhor Gil/PI	lixão	Não existe	sim	nao	nao	Não é realizado	nao	nao	nao	nao	nao	nao	nao	nao	nao	nao	nao	nao				Lixão
230860	Monsenhor Tabosa/CE	Lixão de Monsenhor Tabosa -	Outro tipo	sim	sim	nao	Diária	nao	nao	nao	nao	nao	nao	nao	nao	nao	sim	nao	nao				Lixão
250960	Monte Horebe/PB	Lixão a céu aberto	Não existe	sim	nao	nao	Semanal	nao	nao	nao	nao	nao	nao	nao	sim	sim	sim	nao	nao				Lixão
220667	Morro do Chapéu do Piauí/PI	lixão Municipal	Não existe	sim	nao	sim	Semanal	nao	nao	nao	nao	nao	nao	nao	sim	nao	sim	nao	nao				Lixão
240800	Mossoró/RN	ATERRO SANITÁRIO	Operação	sim	sim	sim	Diária	sim	nao	sim	sim	sim	sim	nao	sim	sim	nao	nao	nao				Aterro sanitário
292190	Mucugê/BA	aterro sanitario	Não existe	sim	sim	sim	Diária	nao	nao	sim	sim	nao	nao	nao	sim	sim	nao	nao	nao				Aterro sanitário
292230	Muritiba/BA	Aterro controlado		sim	sim	sim	Semanal	sim	nao	sim	sim	sim	sim	sim	sim	sim	nao	nao	nao				Aterro controlado
260950	Nazaré da Mata/PE	LIXÃO DE NAZARÉ DA MATA		sim	nao	nao	Semanal	nao	nao	nao	nao	nao	nao	nao	nao	nao	sim	nao	sim	0	6		Lixão
240820	Nísia Floresta/RN	Lixão																					Lixão
292265	Nordestina/BA	LIXÃO DE NORDESTINA	Outro tipo	sim	nao	nao	Semanal	nao	nao	nao	nao	nao	nao	nao	sim	nao	sim	nao	nao				Lixão
280445	Nossa Senhora Aparecida/SE	Lixão																					Lixão
220675	Nossa Senhora de Nazaré/PI	Lixão																					Lixão
280480	Nossa Senhora do Socorro/SE	Aterro Controlado da Palestina	Não existe	sim	nao	nao	Diária	nao	nao	sim	nao	nao	nao	nao	sim	sim	nao	nao	sim		120		Aterro controlado
292300	Nova Viçosa/BA	Aterro Sanitário provisório	Não existe	sim	sim	nao	Não é realizado	nao	nao	nao	nao	nao	nao	nao	sim	nao	nao	nao	nao				Lixão
292300	Nova Viçosa/BA	Aterro Sanitário Provisório	Não existe	sim	sim	nao	Não é realizado	nao	nao	nao	nao	nao	nao	nao	sim	nao	nao	nao	nao				Lixão
230945	Ocara/CE	LIXÃO PÚBLICO	Prévia	sim	nao	nao	Não é realizado	nao	nao	nao	nao	nao	nao	nao	nao	nao	sim	sim	sim	1	6		Lixão
251040	Olho D'ÁGUA/PB	UNIDADE DE COLETA DO	Outro tipo	nao	sim	nao	Quinzenal	nao	nao	nao	nao	nao	nao	nao	nao	nao	nao	nao	nao				Aterro sanitário
292310	Olindina/BA	Lixão		sim	nao	nao	Não é realizado	nao	nao	nao	nao	nao	nao	nao	nao	nao	nao	nao	sim	0	7		Lixão
260970	Orobó/PE	Salobro																					Lixão
270610	Ouro Branco/AL	Lixão de Ouro Branco	Não existe	sim	nao	nao	Diária	nao	nao	nao	nao	nao	nao	nao	nao	nao	nao	nao	nao				Lixão
230970	Pacatuba/CE	Aterro Sanitário de Pacatuba	Não existe	sim	sim	nao	Não é realizado	sim	nao	sim	nao	sim	nao	nao	sim	nao	sim	nao	sim	0	20		Aterro sanitário
280490	Pacatuba/SE	PACATUBA PREFEITURA	Prévia	nao	nao	nao	Diária	nao	nao	nao	nao	nao	nao	nao	nao	nao	sim	sim	sim	0	1		Lixão

TABELA Up03 - INFORMAÇÕES SOBRE CARACTERÍSTICAS DAS UNIDADES DE PROCESSAMENTO POR DISPOSIÇÃO NO SOLO

ANO DE REFERÊNCIA 2011

Município de localização		Nome da unidade	Características da unidade por disposição no solo																		Tipo de unidade segundo o município informante		
Código	Nome/UF		Tip. de licença ambiental obtida	Cerca	Inst. adm.	Imper-meabi-lização da base	Frequência da col. dos resíduos	Drena-gem de gases	Aprov. dos gases	Drena-gem de águas pluviais	Recirc. de chorume	Drena-gem de chorume	Trat. interno de chorume	Trat. externo de chorume	Vigi-lância	Monit. ambiental	Queima a céu aberto	Animais exceto aves	Presença catadores			Qtd. de mora-dias Unid.	
																			Ocor-rência	Até 14 anos			Maior de 14 anos
REGIÃO NORDESTE		Up001	Up050	Up027	Up028	Up029	Up030	Up031	Up052	Up054	Up034	Up032	Up033	Up053	Up035	Up036	Up037	Up038	Up081	Up082	Up083	Up040	Up003
231025	Paraipaba/CE	Lixão municipal																					Lixão
231030	Parambu/CE	Lixão de Parambu		sim	nao	nao	Diária	nao	nao	nao	nao	nao	nao	nao	nao	sim	sim	nao	nao				Lixão
292360	Paramirim/BA	Lixão	Não existe	nao	nao	nao	Diária	nao	nao	nao	nao	nao	nao	nao	nao	nao	sim	nao	sim	0	2		Lixão
240890	Parellhas/RN	Lixão	Não existe	sim	sim	nao	Semanal	nao	nao	nao	nao	nao	nao	nao	sim	sim	nao	nao	sim	0	14		Lixão
292380	Paripiranga/BA	Lixão		nao	nao	nao	Diária	nao	nao	nao	nao	nao	nao	nao	nao	nao	nao	nao	nao				Lixão
220770	Parnaiba/PI	Aterro Controlado de Parnaiba		sim	nao	nao	Diária	nao	nao	sim	nao	nao	nao	nao	sim	nao	nao	nao	nao				Aterro controlado
251080	Patos/PB	Lixão de Patos	Instalação	sim	nao	nao	Não é realizado	nao	nao	nao	nao	nao	nao	nao	sim	nao	nao	nao	sim	0	60		Lixão
240940	Pau dos Ferros/RN	Lixão		sim	nao	nao	Diária	sim	nao	nao	nao	nao	nao	nao	sim	sim	sim	nao	sim	0	12	2	Lixão
220780	Paulistana/PI	lixão	Não existe	sim	nao	nao	Não é realizado	nao	nao	sim	nao	nao	nao	nao	nao	nao	nao	nao	nao				Lixão
240950	Pedra Grande/RN	LIXÃO CONTROLADO																					Lixão
251110	Pedra Lavrada/PB	Lixão de Pedra Lavrada	Não existe	sim	nao	nao	Não é realizado	nao	nao	nao	nao	nao	nao	nao	nao	nao	sim	nao	nao				Lixão
240960	Pedra Preta/RN	LIXÃO																					Lixão
292420	Pedro Alexandre/BA	LIXÃO DE PEDRO	Outro tipo	nao	nao	nao	Não é realizado	nao	nao	nao	nao	nao	nao	nao	nao	nao	sim	sim	sim				Lixão
240980	Pedro Velho/RN	Lixão																					Lixão
231070	Pentecoste/CE	LIXAO																					Lixão
251140	Picuí/PB	VALA ESPECÍFICA DE RSS	Não existe																				Aterro sanitário
251150	Pilar/PB	Lixão																					Lixão
241000	Pilões/RN	Lixão																					Lixão
251160	Pilões/PB	Lixão de Pilões																					Lixão
292450	Pindai/BA	Lixão de Pindai		sim	nao	nao	Não é realizado	nao	nao			nao											Lixão
231085	Pindoretama/CE	Lixão Pindoretama		sim	nao	nao	Semanal	nao	nao	nao	nao	nao	nao	nao	sim	sim	nao	nao	sim	0	6		Lixão
210860	Pinheiro/MA	Lixão																					Lixão
231090	Piquet Carneiro/CE	LIXÃO DE PIQUET CARNEIRO	Não existe	nao	nao	nao	Semanal	nao	nao	nao	nao	nao	nao	nao	nao	sim	nao	nao	sim	0	2		Lixão
251180	Piripituba/PB	lixão	Não existe	sim	nao	nao	Diária	nao	nao	nao	nao	nao	nao	nao	nao	nao	nao	nao	nao				Lixão
251207	Poço de José de Moura/PB	LIXÃO DE POÇO DO JOSÉ DE	Não existe	sim	nao	nao	Não é realizado	nao	nao	nao	nao	nao	nao	nao	nao	nao	sim	nao	sim	0	1		Lixão
280540	Poço Redondo/SE	poço redondo	Não existe	sim	sim	nao	Não é realizado	nao	nao	nao	nao	nao	nao	nao	sim	nao	nao	nao	sim		20		Lixão
251210	Pombal/PB	Lixão de Pombal	Outro tipo	sim	nao	nao	Semanal	nao	nao	nao	nao	nao	nao	nao	nao	nao	nao	nao	sim	0	20		Lixão
241020	Portalegre/RN	LIXÃO		sim	nao	nao	Não é realizado	nao	nao	nao	nao	nao	nao	nao	nao	nao	sim	nao	nao				Lixão
280560	Porto da Folha/SE	Lixão de Porto da Folha	Outro tipo	nao	nao	nao	Não é realizado	nao		sim	nao	nao	nao	sim	nao	nao	sim	sim	sim	0	10	2	Lixão
241025	Porto do Mangue/RN	porto do mangue/rn	Prévia	sim	nao	nao	Não é realizado	nao	nao	nao	nao	nao	nao	nao	nao	nao	sim	nao	nao				Lixão
292560	Presidente Dutra/BA	Lixão	Não existe	sim	nao	nao	Diária	nao	nao	nao	nao	nao	nao	nao	nao	nao	sim	nao	sim	2	3		Lixão
292570	Presidente Jânio Quadros/BA	ppre																					Lixão
292575	Presidente Tancredo Neves/BA	Aterro Sanitário do Município de		sim																			Aterro sanitário

TABELA Up03 - INFORMAÇÕES SOBRE CARACTERÍSTICAS DAS UNIDADES DE PROCESSAMENTO POR DISPOSIÇÃO NO SOLO

ANO DE
REFERÊNCIA
2011

Município de localização		Nome da unidade	Características da unidade por disposição no solo																		Tipo de unidade segundo o município informante		
Código	Nome/UF		Tip. de licença ambiental obtida	Cerca	Inst. adm.	Imper-meabi-lização da base	Frequência da col. dos resíduos	Drena-gem de gases	Aprov. dos gases	Drena-gem de águas pluviais	Recirc. de choru-me	Drena-gem de chorume	Trat. interno de choru-me	Trat. externo de choru-me	Vigi-lância	Monit. ambi-ental	Queima a céu aberto	Animais exceto aves	Presença catadores			Qtd. de mora-dias	
																			Ocor-rência	Até 14 anos			Maior de 14 anos
REGIÃO NORDESTE		Up001	Up050	Up027	Up028	Up029	Up030	Up031	Up052	Up054	Up034	Up032	Up033	Up053	Up035	Up036	Up037	Up038	Up081	Up082	Up083	Up040	Up003
261140	Primavera/PE	LIXÃO DE PRIMAVERA	nao	nao	nao	Não é realizado	nao	nao	nao	nao	nao	nao	nao	nao	nao	nao	nao	nao					Lixão
220865	Queimada Nova/PI	Lixao volta do riacho																					Lixão
292590	Quijingue/BA	PMQ	Outro tipo	sim	nao	nao	Semanal	nao	nao	nao	nao	nao	nao	nao	nao	nao	nao	nao	sim	0	2		Aterro controlado
292593	Quixabeira/BA	lixão																					Lixão
241060	Rafael Godeiro/RN	LIXÃO																					Lixão
241070	Riacho da Cruz/RN	LIXÃO DO MUNICÍPIO DE	Não existe	sim	nao	nao	Semanal	nao	nao	nao	nao	nao	nao	nao	sim	nao	sim	nao	nao				Lixão
241080	Riacho de Santana/RN	LIXÃO	Não existe	sim	nao	nao	Semanal	nao	nao	nao	nao	nao	nao	nao	nao	nao	sim	nao	nao				Lixão
280600	Ribeirópolis/SE	Lixao	Não existe	sim	nao	nao	Diária	nao	nao	nao	nao	nao	nao	nao	nao	nao	sim	nao	sim	0	10		Lixão
292690	Rio do Pires/BA	LIXÃO	Não existe	nao	nao	nao	Não é realizado	nao	nao	nao	nao	nao	nao	nao	nao	nao	sim	sim	nao				Lixão
261190	Rio Formoso/PE	Lixão																					Lixão
261190	Rio Formoso/PE	Aterro Sanitário, Usina de		sim	sim	sim	Diária	sim	nao	sim	sim	sim	sim	sim	sim	sim	nao	nao	nao				Aterro sanitário
270770	Rio Largo/AL	Lixão de Rio Largo		nao	nao	nao	Não é realizado	nao	nao	nao	nao	nao	nao	nao	nao	nao	nao	nao	sim		22		Lixão
292700	Rio Real/BA	Lixão de Rio Real																					Lixão
251290	Rio Tinto/PB	Lixão		nao	nao	nao	Não é realizado	nao	nao	nao	nao	nao	nao	nao	nao	nao	nao	nao	nao				Lixão
292710	Rodelas/BA	LIXÃO DE RODELAS		nao	nao	nao	Semanal	nao	nao	nao	nao	nao	nao	nao	nao	nao	sim	sim	sim				Lixão
241110	Ruy Barbosa/RN	Lixão																					Lixão
292740	Salvador/BA	Aterro Metropolitano Centro	Operação	sim	sim	sim	Diária	sim	sim	sim	nao	sim	nao	sim	sim	sim	nao	nao	nao				Aterro sanitário
292750	Santa Bárbara/BA	Unidade de Resíduos da Batata	Não existe		nao	nao	Semanal	nao	nao	nao	sim	nao	nao	nao	nao	nao	nao	nao	sim	0	7		Lixão
240933	Santa Maria/RN	LIXÃO																					Lixão
292810	Santa Maria da Vitória/BA	Lixão de Santa Maria da Vitória		nao	nao	nao	Não é realizado	nao	nao	nao	nao	nao	nao	nao	nao	sim	sim	sim	sim	5	15		Lixão
270800	Santana do Ipanema/AL	Lixão de Santana do Ipanema		sim	sim	nao	Não é realizado	nao	nao	nao	nao	nao	nao	nao	sim	nao	nao	nao	sim	0	30		Lixão
241140	Santana do Matos/RN	LIXÃO																					Lixão
241142	Santana do Seridó/RN	Lixão de Santana do Seridó	Não existe	sim	nao	nao	Semanal	nao	nao	sim	nao	nao	nao	nao	nao	nao	sim	nao	nao				Lixão
292840	Santa Rita de Cássia/BA	SANTA RITA DE CASSIA	Não existe	nao	nao	nao	Não é realizado	nao	nao	nao	nao	nao	nao	nao	nao	sim	sim	nao	nao				Lixão
292880	Santo Estêvão/BA	Santo Estêvão		sim	nao	nao	Semanal	nao	nao	nao	nao	nao	nao	nao	nao	nao	nao	nao	sim	0	20		Lixão
241170	São Bento do Trairi/RN	Lixão																					Lixão
261310	São Caitano/PE	São Caetano	Outro tipo	nao	nao	sim	Quinzenal	nao	nao	nao	nao	nao	nao	nao	nao	nao	sim	sim	nao				Lixão
292890	São Desidério/BA	Lixão de São Desidério	Não existe	sim	nao	nao	Semanal	nao	nao	nao	nao	nao	nao	nao	nao	nao	nao	sim	nao		2		Lixão
220960	São Félix do Piauí/PI	Aterro/Lixão	Operação	sim	sim	sim	Não é realizado	nao	sim	sim	sim	sim	nao	sim	sim	nao	nao	nao	nao				Aterro sanitário
251398	São Francisco/PB	Lixão de São Francisco	Não existe	sim	nao	nao	Não é realizado	nao	nao	nao	nao	nao	nao	nao	nao	nao	nao	nao	nao				Lixão
220965	São Francisco de Assis do Piauí/PI	Aterro Controlado	Outro tipo	sim	nao	nao	Não é realizado	nao	nao	nao	nao	nao	nao	nao	nao	nao	sim	nao	nao				Lixão
292920	São Francisco do Conde/BA	CITA BAHIA - Centro Integrado	Operação	sim	sim	sim	Diária	sim	nao	sim	nao	sim	nao	sim	nao	nao	nao	nao	nao				Aterro sanitário
241190	São Francisco do Oeste/RN	lixão																					Lixão

TABELA Up03 - INFORMAÇÕES SOBRE CARACTERÍSTICAS DAS UNIDADES DE PROCESSAMENTO POR DISPOSIÇÃO NO SOLO

ANO DE REFERÊNCIA 2011

Município de localização		Nome da unidade	Características da unidade por disposição no solo																		Tipo de unidade segundo o município informante		
Código	Nome/UF		Tip. de licença ambiental obtida	Cerca	Inst. adm.	Imper-meabilização da base	Frequência da col. dos resíduos	Drenagem de gases	Aprov. dos gases	Drenagem de águas pluviais	Recirc. de chorume	Drenagem de chorume	Trat. interno de chorume	Trat. externo de chorume	Vigilância	Monit. ambiental	Queima a céu aberto	Animais exceto aves	Presença catadores			Qtd. de moradias Unid.	
																			Ocorrência	Até 14 anos			Maior de 14 anos
REGIÃO NORDESTE		Up001	Up050	Up027	Up028	Up029	Up030	Up031	Up052	Up054	Up034	Up032	Up033	Up053	Up035	Up036	Up037	Up038	Up081	Up082	Up083	Up040	Up003
292925	São Gabriel/BA	São Gabriel		sim	sim	nao	Diária	nao	nao	sim	nao	nao	nao	nao	sim	nao	sim	nao	nao				Lixão
220985	São João da Canabrava/PI	ATERRO SANITÁRIO		sim	nao	nao	Não é realizado	nao	nao	nao	nao	nao	nao	nao	nao	nao	sim	nao	nao				Aterro sanitário
220995	São João da Varjota/PI	Lixão	Prévia	nao	nao	nao	Não é realizado	nao	nao	nao	nao	nao	nao		nao	nao	nao	nao	nao				Lixão
250070	São João do Rio do Peixe/PB	Lixão	Outro tipo	nao	nao	nao	Não é realizado	nao	nao	nao	nao	nao	nao	nao	nao	nao	sim	sim	sim	0	8		Lixão
241210	São João do Sabugi/RN	LIXÃO																					Lixão
211107	São João do Soter/MA	LIXÃO DA BAIXA FUNDA	Não existe	sim	nao	nao	Não é realizado	nao	nao	nao	nao	nao	nao	nao	nao	sim	sim	nao	nao				Lixão
241220	São José de Mipibu/RN	UNIDADE I - SÃO JOSÉ DE																					Aterro controlado
211120	São José de Ribamar/MA	Lixão de São José de Ribamar	Não existe	sim	nao	sim	Não é realizado	nao	nao	nao	nao	sim	nao	nao	nao	nao	sim	sim	sim	6	24		Lixão
251465	São José do Brejo do Cruz/PB	Lixão da Prefeitura Municipal de	Não existe	sim	nao	nao	Semanal	nao	nao	nao	nao	nao	nao	nao	nao	nao	sim	nao	nao				Lixão
221005	São José do Divino/PI	Lixão - Morro do Banguelo	Não existe	sim	nao	nao	Não é realizado	nao	nao	nao	nao	nao	nao	nao	nao	nao	nao	nao	nao				Lixão
221020	São José do Piauí/PI	Aterro Sanitário Municipal	Não existe	sim	nao	nao	Não é realizado	nao	nao	nao	nao	nao	nao	nao	nao	nao	sim	nao	nao				Lixão
241240	São José do Seridó/RN	Lixão																					Lixão
261370	São Lourenço da Mata/PE	Lixão de São Lourenço da Mata	Outro tipo	sim	sim	sim	Diária	nao	nao	sim	nao	nao	nao	nao	nao	sim	sim	sim	sim				Lixão
211130	São Luís/MA	Aterro Municipal da Ribeira		sim	sim	sim	Diária	sim	sim	sim	nao	sim	sim	nao	sim	nao	nao	nao	nao				Aterro controlado
251490	São Mamede/PB	Aterro Sanitário	Instalação	sim	sim	sim	Diária	sim	nao	nao	sim	sim	sim	nao	sim	sim	nao	nao	sim	0	1		Aterro sanitário
292940	São Miguel das Matas/BA	LIXÃO		sim	nao	nao	Semanal	nao	nao	nao	nao	nao	nao	nao	nao	nao	sim	nao	nao				Lixão
241255	São Miguel do Gostoso/RN	LIXÃO																					Lixão
270860	São Miguel dos Campos/AL	Lixão Municipal de São Miguel		nao	nao	nao	Diária	nao	nao	nao	nao	nao	nao	nao	nao	nao	nao	nao	sim		11		Lixão
241260	São Paulo do Potengi/RN	lixao	Não existe	sim	nao	nao	Semanal	nao	nao	nao	nao	nao	nao	nao	nao	nao	nao	nao	sim	0	0		Lixão
241270	São Pedro/RN	LIXAO																					Lixão
221050	São Pedro do Piauí/PI	LIXÃO		sim	nao	nao	Não é realizado	nao	nao	nao	nao	nao	nao	nao	nao	nao	nao	nao	nao				Lixão
211160	São Raimundo das Mangabeiras/MA	ATERRO CONTROLADO DE		nao	sim	sim	Diária	nao	nao	nao	nao	nao	nao	nao	nao	nao	nao	nao	nao				Aterro controlado
292990	Seabra/BA	Lixão de BR242	Não existe	nao	nao	nao	Semanal	nao	nao	nao	nao	nao	nao	nao	nao	nao	nao	sim	sim	0	10	1	Lixão
241320	Senador Georgino Avelino/RN	Lixão																					Lixão
293010	Senhor do Bonfim/BA	Lixão	Não existe	sim	nao	nao	Semanal	nao	nao	nao	nao	nao	nao	nao	sim	nao	nao	nao	sim	0	30		Lixão
241330	Serra de São Bento/RN	LIXAO		sim	nao	nao	Quinzenal	nao	nao	nao	nao	nao	nao	nao	sim	nao	sim	nao	nao				Lixão
293040	Serra Preta/BA	Aterro Sanitário de Serra Preta		sim	nao	nao	Diária	nao	nao	nao	nao	nao	nao	nao	sim	nao	nao	nao	nao				Aterro sanitário
293050	Serrinha/BA	unidade de sucupira	Não existe	sim	nao	nao	Diária	nao	nao	nao	nao	nao	nao	nao	sim	nao	nao	sim	sim	0	15	10	Lixão
241350	Serrinha/RN	Depósito de lixo.	Não existe	nao	nao	nao	Não é realizado	nao	nao	nao	nao	nao	nao	nao	nao	nao	nao	sim	sim				Lixão
293060	Serrolândia/BA	SERROLANDIA	Não existe	nao	sim	nao	Semanal	nao	nao	nao	nao	nao	nao	nao	nao	nao	sim	sim	nao				Lixão
261410	Sertânia/PE	lixão de Sertânia	Não existe	sim	nao	nao	Semanal	nao	nao	nao	nao	nao	nao	nao	nao	nao	nao	nao	nao				Lixão
241370	Sítio Novo/RN	lixão																					Lixão
231290	Sobral/CE	Aterro Sanitário de Sobral	Operação	sim	sim	sim	Semanal	sim	nao	sim	sim	sim	sim	nao	sim	sim	nao	nao	nao				Aterro sanitário

TABELA Up03 - INFORMAÇÕES SOBRE CARACTERÍSTICAS DAS UNIDADES DE PROCESSAMENTO POR DISPOSIÇÃO NO SOLO

ANO DE
REFERÊNCIA
2011

Município de localização		Nome da unidade	Características da unidade por disposição no solo																		Tipo de unidade segundo o município informante			
			Tip. de licença ambiental obtida	Cerca	Inst. adm.	Imper-meabi-lização da base	Frequência da col. dos resíduos	Drena-gem de gases	Aprov. dos gases	Drena-gem de águas pluviais	Recirc. de choru-me	Drena-gem de chorume	Trat. interno de choru-me	Trat. externo de choru-me	Vigi-lância	Monit. ambi-ental	Queima a céu aberto	Animais exceto aves	Presença catadores			Qtd. de mora-dias Unid.		
Ocor-rência	Até 14 anos																		Maior de 14 anos					
Código	Nome/UF	Up001	Up050	Up027	Up028	Up029	Up030	Up031	Up052	Up054	Up034	Up032	Up033	Up053	Up035	Up036	Up037	Up038	Up081	Up082	Up083	Up040	Up003	
251620	Sousa/PB	Lixão de Sousa		nao	sim	nao	Não é realizado	nao	nao	nao	nao	nao	nao	nao	nao	nao	sim	sim	sim		18		Lixão	
293080	Souto Soares/BA	Lixão																					Lixão	
241380	Taboleiro Grande/RN	LIXÃO		sim																			Lixão	
241390	Taipu/RN	LIXÃO																					Lixão	
293130	Tapiramutá/BA	Lixão de Tapiramutá	Não existe																				Lixão	
270910	Taquarana/AL	Lixão de Taquarana																					Lixão	
261500	Taquaritinga do Norte/PE	LIXÃO MUNICIPAL / SÍTIO	Não existe	sim	sim	sim	Semanal	nao	nao	sim	nao	nao	nao	nao	sim	sim	nao	nao	sim	3			Lixão	
251670	Teixeira/PB	Lixão municipal																					Lixão	
293135	Teixeira de Freitas/BA	Aterro Sanitário - Célula mista																					Aterro sanitário	
293150	Teofilândia/BA	Lixão de Teofilândia	Não existe	nao	nao	nao	Não é realizado	nao	nao	nao	nao	nao	nao	nao	nao	nao	nao	nao	nao	sim	0	0	6	Lixão
221100	Teresina/PI	Aterro Sanitário	Operação	sim	sim	sim	Diária	nao	nao	sim	nao	sim	nao	nao	sim	nao	nao	nao	nao	sim		280		Aterro sanitário
241105	Tibau/RN	Lixão																					Lixão	
241420	Tibau do Sul/RN	ATERRO CONTROLADO		sim	sim	sim	Diária	nao	nao	nao	nao	nao	nao	nao	sim	nao	nao	nao	nao	sim	0	15		Aterro controlado
241430	Timbaúba dos Batistas/RN	LIXÃO																					Lixão	
211220	Timon/MA	Aterro Sanitário		sim	nao	nao	Diária	nao	nao	nao	nao	nao	nao	nao	sim	nao	nao	nao	nao	sim	0	20		Lixão
241440	Touros/RN	Lixão																					Lixão	
293250	Una/BA	PREFEITURA MUNICIPAL DE	Não existe	sim	nao	nao	Não é realizado	nao	nao	nao	nao	nao	nao	nao	nao	nao	nao	nao	nao	sim	0	10	5	Lixão
241460	Upanema/RN	LIXÃO DE UPANEMA	Prévia	sim	nao	nao	Não é realizado	nao	nao	nao	nao	nao	nao	nao	nao	nao	nao	nao	nao	sim	0	2		Lixão
293280	Utinga/BA	Utinga - lixão																					Lixão	
231395	Varjota/CE	Lixão de Varjota	Não existe	nao	nao	nao	Quinzenal	nao	nao	nao	nao	nao	nao	nao	nao	sim	nao	nao	nao	sim	3	6		Lixão
241470	Várzea/RN	Várzea/RN	Não existe	sim	nao	nao	Diária	nao	nao	nao	nao	nao	nao	nao	nao	nao	nao	nao	nao	nao				Lixão
241475	Venha-Ver/RN	LIXÃO BAIXIO DOS LEITES	Não existe	sim	nao	nao	Não é realizado	nao	nao	nao	nao	nao	nao	nao	nao	nao	nao	nao	nao	nao				Lixão
293320	Vera Cruz/BA	Aterro	Operação	sim	sim	nao	Diária	sim	nao	nao	nao	sim	sim	nao	sim	nao	nao	nao	nao	sim	0	50		Aterro sanitário
261610	Verdejante/PE	lixão		nao	nao	nao	Semanal	nao	nao	nao	nao	nao	nao	nao	nao	nao	nao	nao	sim	nao				Lixão
261620	Vertentes/PE	SECRETARIA DE OBRAS,																					Lixão	
261630	Vicência/PE	LIXAO CACHOEIRA	Não existe	nao	nao	nao	Diária	nao	nao	nao	nao	nao	nao	nao	sim	nao	sim	nao	nao	nao				Lixão
241490	Viçosa/RN	Lixão																					Lixão	
270940	Viçosa/AL	LIXÃO DE VIÇOSA		sim	nao	nao	Semanal	nao	nao	nao	nao	sim	nao	nao	nao	sim	nao	nao	nao	sim	0	0		Lixão
251720	Vieirópolis/PB	Prefeitura Municipal de	Instalação	nao	nao	nao	Não é realizado	nao	nao	nao	nao	nao	nao	nao	nao	nao	nao	nao	nao	nao				Lixão
241500	Vila Flor/RN	LIXÃO	Não existe	sim	nao	nao	Quinzenal	nao	nao	nao	nao	nao	nao	nao	nao	sim	nao	nao	nao	nao				Lixão
293330	Vitória da Conquista/BA	Aterro	Operação	sim	sim	sim	Semanal	sim	nao	sim	nao	sim	sim	nao	sim	sim	nao	nao	nao	nao				Aterro sanitário
261640	Vitória de Santo Antão/PE	Vitória de Santo Antão																					Lixão	
211300	Vitorino Freire/MA	Lixão do Liberato	Não existe	sim	nao	nao	Semanal	nao	nao	nao	nao	nao	nao	nao	nao	nao	nao	nao	nao	sim	0	5		Lixão

TABELA Up03 - INFORMAÇÕES SOBRE CARACTERÍSTICAS DAS UNIDADES DE PROCESSAMENTO POR DISPOSIÇÃO NO SOLO

ANO DE REFERÊNCIA
2011

Município de localização		Nome da unidade	Características da unidade por disposição no solo																	Tipo de unidade segundo o município informante			
Código	Nome/UF		Tip. de licença ambiental obtida	Cerca	Inst. adm.	Impermeabilização da base	Frequência da col. dos resíduos	Drenagem de gases	Aprov. dos gases	Drenagem de águas pluviais	Recirc. de chorume	Drenagem de chorume	Trat. interno de chorume	Trat. externo de chorume	Vigilância	Monit. ambiental	Queima a céu aberto	Animais exceto aves	Presença catadores			Qtd. de moradias	
																		Ocorrência	Até 14 anos		Maior de 14 anos	Unid.	
REGIÃO NORDESTE		Up001	Up050	Up027	Up028	Up029	Up030	Up031	Up052	Up054	Up034	Up032	Up033	Up053	Up035	Up036	Up037	Up038	Up081	Up082	Up083	Up040	Up003
221170	Wall Ferraz/PI	Aterro Sanitário de Wall Ferraz	Não existe	sim	nao	sim	Semanal	nao	nao	nao	nao	nao	nao	nao	nao	nao	nao	nao	nao	nao	nao	Aterro sanitário	

TABELA Up04
INFORMAÇÕES SOBRE A QUANTIDADE DE EQUIPAMENTOS DAS
UNIDADES DE PROCESSAMENTO POR DISPOSIÇÃO NO SOLO
(ATERROS SANITÁRIOS, CONTROLADOS E LIXÕES)

TABELA Up04 - INFORMAÇÕES SOBRE A QUANTIDADE DE EQUIPAMENTOS DAS UNIDADES DE PROCESSAMENTO POR DISPOSIÇÃO NO SOLO

ANO DE
REFERÊNCIA
2011

Município de localização	Nome da unidade	Tipo de unidade segundo o município informante	Quantidade de equip. púb.usados rotineiramente na unidade de disposição							Quantidade de equip. privados usados rotineiramente na unidade de disposição						
			Trator de esteiras	Retroes-cavadeira	Pá carregadeira	Caminhão basculante	Caminhão pipa	Trator rolo compactador	Outros	Trator de esteiras	Retroes-cavadeira	Pá carregadeira	Caminhão basculante	Caminhão pipa	Trator rolo compactador	Outros
Código	Nome/UF		Unidade	Unidade	Unidade	Unidade	Unidade	Unidade	Unidade	Unidade	Unidade	Unidade	Unidade	Unidade	Unidade	Unidade
REGIÃO NORDESTE			Up015	Up016	Up017	Up018	Up071	Up069	Up019	Up020	Up021	Up022	Up023	Up075	Up073	Up024
290020	Abaré/BA	LIXÃO DE ABARÉ	Lixão	0	0	0	0	0	2							
220005	Acauã/PI	Acauã	Lixão	0	0	0	0	0	1	0	0	0	0	0	0	0
290035	Adestina/BA	LIXÃO ADESTINA-BA	Lixão		1								2			
260030	Agrestina/PE	ATERRO SANITÁRIO	Aterro sanitário	0	0	0	0	0	0	1	1	0	1	0	0	0
250010	Água Branca/PB	PREFEITURA MUNICIPAL DE ÁGUA	Lixão	1	1	0	2	1	0	0	0	0	0	0	0	0
290040	Água Fria/BA	Lixão	Lixão													
240040	Água Nova/RN	LIXÃO MUNICIPAL	Lixão	0	0	0	0	0	1							
220025	Alagoinha do Piauí/PI	Aterro Sanitário	Aterro sanitário													
290070	Alagoinhas/BA	Aterro Sanitário	Aterro sanitário	0	0	0	0	0	0	1	1	1	2	0	0	0
210020	Alcântara/MA	LIXÃO DO PAVÃO	Aterro controlado	0	1	0	0	0	0	0	0	0	0	0	0	0
240060	Almino Afonso/RN	Lixão	Lixão													
230060	Altaneira/CE	ALTANEIRA	Lixão	0	1	0	0	0	0	0	0	0	0	0	0	0
220045	Alvorada do Gurgueia/PI	Lixão do Alvorada do Gurgueia	Lixão	0	0	0	0	0	0	0	0	0	0	0	0	0
290100	Amargosa/BA	Aterro Sanitário Municipal	Aterro controlado	1	1											
290110	Amélia Rodrigues/BA	Lixão Bolandeira	Lixão	0	1	0	0	0	0	0	0	0	0	0	0	0
290135	Andorinha/BA	lixão	Lixão	0	0	1	0	0	0	0	0	0	0	0	0	0
240080	Angicos/RN	Angicos	Lixão	4	4	0	1	0	0	2	0	0	2	0	0	0
290170	Antônio Cardoso/BA	Lixão	Lixão	0	1	1	1	0	0	0	0	0	0	0	0	0
240090	Antônio Martins/RN	unidade ramada	Lixão													
250077	Aparecida/PB	Prefeitura Municipal de Aparecida-PB	Lixão	0	0	0	0	0	0	0	0	0	0	0	0	0
280030	Aracaju/SE	Aterro Controlado do Bairro Santa Maria	Aterro controlado	0	0	0	0	0	0	3	1	1	4	0	0	0
290220	Aramari/BA	Lixão	Lixão													
270030	Arapiraca/AL	Aterro Sanitário Controlado	Aterro controlado	3	0	1	3	0	0							
250100	Araruna/PB	Lixão Municipal de Araruna	Lixão	0	0	0	0	0	0	0	0	0	0	0	0	0
230140	Aratuba/CE	LIXÃO DE ARATUBA	Lixão	0	0	0	0	0	0	0	1	0	0	0	0	0
280040	Araúá/SE	Lixão	Lixão													
240110	Areia Branca/RN	aterro controlado	Aterro controlado	0	0	0	0	0	0	1	1	0	1	0	0	0
240120	Arês/RN	lixão	Lixão													
250135	Assunção/PB	Lixão	Lixão	0	0	0	0	0	0	0	0	0	0	0	0	0
220105	Assunção do Piauí/PI	Lixão Municipal	Lixão	0	0	0	0	0	0	0	0	0	0	0	0	0
240130	Augusto Severo/RN	Lixão	Lixão													
230170	Aurora/CE	LIXÃO	Lixão	1	1	1		0	0	0	0	0	4	0	0	0
290260	Baixa Grande/BA	ATERRO SANITÁRIO	Lixão	1	0	1	1	0	0	0	0	0	1	0	0	0

TABELA Up04 - INFORMAÇÕES SOBRE A QUANTIDADE DE EQUIPAMENTOS DAS UNIDADES DE PROCESSAMENTO POR DISPOSIÇÃO NO SOLO

ANO DE
REFERÊNCIA
2011

Município de localização	Nome da unidade	Tipo de unidade segundo o município informante	Quantidade de equip. púb.usados rotineiramente na unidade de disposição							Quantidade de equip. privados usados rotineiramente na unidade de disposição						
Código	Nome/UF		Trator de esteiras	Retroes-cavadeira	Pá carregadeira	Caminhão basculante	Caminhão pipa	Trator rolo compactador	Outros	Trator de esteiras	Retroes-cavadeira	Pá carregadeira	Caminhão basculante	Caminhão pipa	Trator rolo compactador	Outros
			Unidade	Unidade	Unidade	Unidade	Unidade	Unidade	Unidade	Unidade	Unidade	Unidade	Unidade	Unidade	Unidade	Unidade
REGIÃO NORDESTE		Up003	Up015	Up016	Up017	Up018	Up071	Up069	Up019	Up020	Up021	Up022	Up023	Up075	Up073	Up024
220115	Baixa Grande do Ribeiro/PI	LIXÃO	Lixão	0	0	0	0	0	0	1	0	0	5	0	0	0
290265	Banzaê/BA	LIXÃO	Lixão	1	1	1	2	0	0				2			
250153	Baraúna/PB	LIXÃO	Lixão	0	1	0	0	0	0	0	0	0	0	0	0	0
290270	Barra/BA	LIXAO	Lixão													
220117	Barra D Alcântara/PI	Chapadinha dos Sinhas	Lixão													
290290	Barra do Choça/BA	Aterro Controlado	Aterro controlado	1	1	1	3	0	0	1						
230195	Barreira/CE	Lixão de Barreira	Lixão	0	1	0	4	0	0	0	0	0	0	0	0	0
290327	Barrocas/BA	Lixão	Lixão		1	1	1									
230205	Barroquinha/CE	E.P.B Projetos do Brasil	Lixão							0	0	0	4	0	0	0
220155	Bela Vista do Piauí/PI	LIXAO	Lixão	0	0	0	0	0	0	0	0	0	0	0	0	1
240160	Bento Fernandes/RN	LIXÃO PÚBLICO	Lixão	0	0	0	1	0	0	0	0	0	0	0	0	0
260180	Betânia/PE	Lixão Sítio Malhada dos Bois	Lixão													
230240	Boa Viagem/CE	Lixão de Boa Viagem	Lixão	0	0	0	0	0	0	1	0	0	0	0	0	0
270100	Boca da Mata/AL	Lixao	Lixão													
240170	Bom Jesus/RN	LIXÃO BOM JESUS/RN	Lixão	0	0	0	0	1	0	1	0	0	0	0	0	0
290395	Bom Jesus da Serra/BA	Prefeitura Municipal de Bom Jesus da Serra	Lixão	0	0	0	0	0	0	0	0	0	0	0	0	0
290400	Boninal/BA	lixão	Lixão	0	1	0	0	0	0	0	0	0	3	0	0	0
280067	Boquim/SE	Lixão	Lixão	0	1	0	0	1	0	1	1	0	1	1	0	1
260250	Brejinho/PE	Aterro Sanitário	Aterro sanitário													
260260	Brejo da Madre de Deus/PE	Lixão da Sede	Lixão	0	0	1	2	0	0	2	0	0	0	1	0	2
260260	Brejo da Madre de Deus/PE	Lixão de São Domingos	Lixão	0	0	0	0	0	0	0	0	0	0	0	0	4
260260	Brejo da Madre de Deus/PE	Lixão de Fazenda Nova	Lixão	0	0	0	0	0	0	0	0	0	0	0	0	2
260260	Brejo da Madre de Deus/PE	Lixão de Mandaçaia	Lixão	0	0	0	0	0	0	0	0	0	0	0	0	1
230250	Brejo Santo/CE	LIXÃO	Lixão	0	1	3	10	0	1	0	0	0	0	0	0	0
290450	Brotas de Macaúbas/BA	LIXÃO DE BROTAS DE MACAÚBA	Lixão	0	0	0	1	0	0	0	0	0	2	0	0	0
290460	Brumado/BA	Aterro Controlado de Sussuana	Aterro sanitário	0	0	0	0									
210230	Buriti Bravo/MA	LIXÃO DO MORRO	Lixão	0	0	0	0	0	0	0	0	0	0	0	0	0
290515	Caetanós/BA	LIXÃO	Lixão													
290520	Caetité/BA	Lixão	Lixão	0	0	0	0	0	0	0	0	0	0	0	0	0
240185	Caicara do Norte/RN	Lixão Municipal	Lixão	0	0	0	0	0		0	0	0	0	0	0	0
240200	Caicó/RN	Sítio Várzea Redonda ou Gruta do Seridó	Lixão	1	0	0	2	0	1	0	0	0	2	0	0	0
250370	Cajazeiras/PB	Aterro Sanitário de Cajazeiras - PB	Lixão													
220207	Cajazeiras do Piauí/PI	ATERRO	Aterro sanitário	0	0	0	0	0	1	0	0	0	0	0	0	0

TABELA Up04 - INFORMAÇÕES SOBRE A QUANTIDADE DE EQUIPAMENTOS DAS UNIDADES DE PROCESSAMENTO POR DISPOSIÇÃO NO SOLO

ANO DE
REFERÊNCIA
2011

Município de localização		Nome da unidade	Tipo de unidade segundo o município informante	Quantidade de equip. púb.usados rotineiramente na unidade de disposição						Quantidade de equip. privados usados rotineiramente na unidade de disposição							
				Trator de esteiras	Retroes-cavadeira	Pá carregadeira	Caminhão basculante	Caminhão pipa	Trator rolo compactador	Outros	Trator de esteiras	Retroes-cavadeira	Pá carregadeira	Caminhão basculante	Caminhão pipa	Trator rolo compactador	Outros
Código	Nome/UF			Unidade	Unidade	Unidade	Unidade	Unidade	Unidade	Unidade	Unidade	Unidade	Unidade	Unidade	Unidade	Unidade	Unidade
REGIÃO NORDESTE		Up001	Up003	Up015	Up016	Up017	Up018	Up071	Up069	Up019	Up020	Up021	Up022	Up023	Up075	Up073	Up024
220209	Caldeirão Grande do Piauí/PI	Serra da Gitirana	Lixão	0	0	0	0	0	0	0	0	0	0	0	0	0	0
290560	Camacan/BA	lixão	Lixão	1	0	2	4	0	0	0							
290570	Camaçari/BA	Aterro Integrado Camaçari / Dias D Ávila	Aterro sanitário	0	1	3	4	1	0	1	2	0	0	0	0	0	0
250400	Campina Grande/PB	Lixão	Lixão	0	0	0	0	0	0	0	1	1	2	0	0	0	0
270140	Campo Alegre/AL	Campo Alegre	Lixão														
290600	Campo Formoso/BA	Lixão	Lixão											3			
220220	Campo Maior/PI	VAZADOURO A CEU ABERTO DE CAMPO	Lixão	0	0	0	0	0	0	0	0	0	0	0	0	0	0
290660	Candiba/BA	Lixão de Candiba	Lixão	0	0	0	0	0	0	0	0	0	0	0	0	0	0
240220	Canguaretama/RN	Lixão de Canguaretama	Lixão	0	0	0	0	0	0	1	0	0	0	0	1	1	0
280120	Canindé de São Francisco/SE	Lixão	Lixão	1	1	1	3	1	0	0	0	0	0	0	0	0	0
270170	Capela/AL	Lixão do Município de Capela	Lixão	0	1	0	1	0	0	0	0	0	0	3	0	0	0
290687	Capim Grosso/BA	LIXÃO	Lixão	0	0	0	0	0	0	0	0	1	0	0	0	1	0
240230	Caraúbas/RN	LIXÃO	Lixão														
290690	Caravelas/BA	Aterro Sanitario Simplificado de Caravelas	Aterro sanitário		1		2										
290690	Caravelas/BA	Lixão Barcelona	Lixão														
290690	Caravelas/BA	Lixão Juerana	Lixão														
290690	Caravelas/BA	Lixão Nova Tribuna	Lixão				1										
290690	Caravelas/BA	Lixão Rancho Alegre	Lixão				1										
290700	Cardeal da Silva/BA	LIXÃO DE CARDEAL DA SILVA	Lixão														
290710	Carinhanha/BA	AGROVILA 15	Lixão	0	0	0	0	0	0	0	0	0	0	0	0	0	0
290710	Carinhanha/BA	AGROVILA 16	Lixão	0	0	0	0	0	0	0	0	0	0	0	0	0	0
290710	Carinhanha/BA	AGROVILA 23	Lixão	0	0	0	0	0	0	0	0	0	0	0	0	0	0
290710	Carinhanha/BA	ANGICO	Lixão	0	0	0	0	0	0	0	0	0	0	0	0	0	0
290710	Carinhanha/BA	BAIXA DO MUCAMBO	Lixão	0	0	0	0	0	0	0	0	0	0	0	0	0	0
290710	Carinhanha/BA	BARRA DO PARATECA	Lixão	0	0	0	0	0	0	0	0	0	0	0	0	0	0
290710	Carinhanha/BA	BARRINHA	Lixão	0	0	0	0	0	0	0	0	0	0	0	0	0	0
290710	Carinhanha/BA	CANABRAVA	Lixão	0	0	0	0	0	0	0	0	0	0	0	0	0	0
290710	Carinhanha/BA	CAPINÃO	Lixão	0	0	0	0	0	0	0	0	0	0	0	0	0	0
290710	Carinhanha/BA	FEIRA DE SANTA LUZIA	Lixão	0	0	0	0	0	0	0	0	0	0	0	0	0	0
290710	Carinhanha/BA	MARREQUEIRO	Lixão	0	0	0	0	0	0	0	0	0	0	0	0	0	0
290710	Carinhanha/BA	PIANEGO	Lixão	0	0	0	0	0	0	0	0	0	0	0	0	0	0
290710	Carinhanha/BA	RIACHO DO CAPINÃO	Lixão	0	0	0	0	0	0	0	0	0	0	0	0	0	0
290710	Carinhanha/BA	SÃO JOSÉ	Lixão	0	0	0	0	0	0	0	0	0	0	0	0	0	0

TABELA Up04 - INFORMAÇÕES SOBRE A QUANTIDADE DE EQUIPAMENTOS DAS UNIDADES DE PROCESSAMENTO POR DISPOSIÇÃO NO SOLO

ANO DE
REFERÊNCIA
2011

Município de localização		Nome da unidade	Tipo de unidade segundo o município informante	Quantidade de equip. púb.usados rotineiramente na unidade de disposição						Quantidade de equip. privados usados rotineiramente na unidade de disposição							
				Trator de esteiras	Retroes-cavadeira	Pá carregadeira	Caminhão basculante	Caminhão pipa	Trator rolo compactador	Outros	Trator de esteiras	Retroes-cavadeira	Pá carregadeira	Caminhão basculante	Caminhão pipa	Trator rolo compactador	Outros
Código	Nome/UF			Unidade	Unidade	Unidade	Unidade	Unidade	Unidade	Unidade	Unidade	Unidade	Unidade	Unidade	Unidade	Unidade	Unidade
REGIÃO NORDESTE		Up001	Up003	Up015	Up016	Up017	Up018	Up071	Up069	Up019	Up020	Up021	Up022	Up023	Up075	Up073	Up024
290710	Carinhanha/BA	SEDE	Lixão	0	0	1	0	0	0	0	1	0	0	0	0	0	0
290710	Carinhanha/BA	VILA SÃO JOÃO	Lixão	0	0	0	0	0	0	0	0	0	0	0	0	0	0
230310	Cariré/CE	Lixão	Lixão														
230320	Caririaçu/CE	LIXAO CARIRIAÇU	Lixão														
230330	Cariús/CE	LIXÃO DE CARIÚS	Lixão	0	0	0	0	0	0	0	0	1	0	0	0	0	0
240240	Carnaúba dos Dantas/RN	LIXÃO DE CARNAÚBA DAS DANTAS	Lixão														
230340	Carnaubal/CE	Lixão de Carnaubal - CE	Lixão	0	1	0	1	0	0	1	1	0	0	1	0	0	0
220260	Castelo do Piauí/PI	Lixão	Lixão				1			4							
290730	Castro Alves/BA	Lixão Brechó	Lixão				6	1									
290750	Catu/BA	ATERRO SANITÁRIO DE CATU	Aterro sanitário	0	0	0	0	0	0	0	1	1	0	2	0	0	0
230370	Caucaia/CE	Aterro Metropolitano da ASMOC	Aterro sanitário								4	1	3		1	1	3
210300	Caxias/MA	LIXÃO - TESO DURO	Lixão	0	0	0	0	0	0	0	1	1	1	30	0	1	0
240260	Ceará-Mirim/RN	Aterro Sanitário da Região Metropolitana de	Aterro sanitário								2		1	2		1	
260430	Cedro/PE	PREFEITURA MUNICIPAL DO CEDRO PE	Lixão	0	1	0	0	0	0	0	0	0	0	1	0	0	0
240270	Cerro Corá/RN	Unidade de recebimento de resíduos de	Lixão														
290770	Chorrochó/BA	LIXAO DE CHORROCHÓ	Lixão	0	2	0	1	0	0	0	0	0	0	0	0	0	0
290790	Cipó/BA	Lixão	Lixão	0	1	0	0	0	0	0	0	0	0	5	0	0	0
290800	Coaraci/BA	MARIA GABRIELA	Lixão	0	1	0	0	0	0	0	0	1	0	0	0	0	0
210330	Codó/MA	Lixão	Lixão														
250460	Conde/PB	Aterro Sanitário	Aterro sanitário	0	0	0	1	0	0	0	0	0	0	8	0	0	0
250470	Congo/PB	LIXAO DE CONGO	Lixão														
240280	Coronel Ezequiel/RN	Lixão	Lixão														
240290	Coronel João Pessoa/RN	Lixão	Lixão														
290920	Coronel João Sá/BA	LIXÃO DE CORONEL JOÃO SÁ	Lixão														
290940	Cotegipe/BA	LIXÃO	Lixão														
230420	Crato/CE	lixão	Lixão	0	0	1	1	0	0	0	1	0	0	1	0	0	0
230423	Croatá/CE	LIXAO DE IRAPUA	Lixão	0	0	0	0	0	0	0	0	0	0	0	0	0	8
230425	Cruz/CE	Deposito de Lixo Cavalo Bravo	Lixão	0	0	0	0	0	0	0	0	0	0	0	0	0	0
230425	Cruz/CE	Deposito de Lixo Lagoa Seca	Lixão	0	0	0	0	0	0	0	0	0	0	0	0	0	0
230425	Cruz/CE	Deposito de Lixo Monteiro	Lixão	0	0	0	0	0	0	0	0	0	0	0	0	0	0
230425	Cruz/CE	Deposito de Lixo Paraguai	Lixão	0	0	0	0	0	0	0	0	0	0	0	0	0	0
240300	Cruzeta/RN	Lixão de Cruzeta	Lixão	1	0	1	1	1	0	1	0	0	0	0	0	0	0
280190	Cumbe/SE	LIXEIRA MUNICIPAL	Lixão		1												

TABELA Up04 - INFORMAÇÕES SOBRE A QUANTIDADE DE EQUIPAMENTOS DAS UNIDADES DE PROCESSAMENTO POR DISPOSIÇÃO NO SOLO

ANO DE
REFERÊNCIA
2011

Município de localização		Nome da unidade	Tipo de unidade segundo o município informante	Quantidade de equip. púb.usados rotineiramente na unidade de disposição						Quantidade de equip. privados usados rotineiramente na unidade de disposição							
				Trator de esteiras	Retroes-cavadeira	Pá carregadeira	Caminhão basculante	Caminhão pipa	Trator rolo compactador	Outros	Trator de esteiras	Retroes-cavadeira	Pá carregadeira	Caminhão basculante	Caminhão pipa	Trator rolo compactador	Outros
Código	Nome/UF			Unidade	Unidade	Unidade	Unidade	Unidade	Unidade	Unidade	Unidade	Unidade	Unidade	Unidade	Unidade	Unidade	Unidade
REGIÃO NORDESTE		Up001	Up003	Up015	Up016	Up017	Up018	Up071	Up069	Up019	Up020	Up021	Up022	Up023	Up075	Up073	Up024
290990	Curaçá/BA	Lixão de Curaçá	Lixão														
240310	Currais Novos/RN	LIXAO DE CURRAIS NOVOS	Aterro controlado	0	0	0	1	1	0	0	0	0	0	1	0	0	0
250530	Curral Velho/PB	Lixão	Lixão														
210370	Cururupu/MA	Lixeira	Lixão	0	1	1	2	0	0	8	0	0	0	0	0	0	0
270240	Delmiro Gouveia/AL	Lixão	Lixão	0	0	0	0	1	0	4	2	2	0	10	2	0	2
240330	Encanto/RN	LIXÃO	Lixão	0	2	0	1	0	0	0	0	0	0	0	0	0	0
250600	Esperança/PB	Sítio Punare	Lixão														
230430	Farias Brito/CE	FARIAS BRITO	Lixão	1	1	0	0	0	0	0	0	0	0	0	0	0	0
291075	Fátima/BA	Lixão	Lixão	0	0	0	0	0	0	0	0	0	0	0	0	0	0
291077	Feira da Mata/BA	RAMALHO	Lixão	0	0	1	0	0	0	0	0	0	0	0	0	0	0
291077	Feira da Mata/BA	sede	Lixão	0	0	0	1	0	0	0	0	0	0	0	0	0	0
291080	Feira de Santana/BA	Aterro Sanitário de Feira de Santana	Aterro sanitário														
240375	Fernando Pedroza/RN	Lixão	Lixão														
260550	Ferreiros/PE	Lixão de Ferreiros	Lixão	0	0	0	1	0	0	2	0	0	0	0	0	0	0
220380	Flores do Piauí/PI	LIXÃO BAIXA FUNDA	Lixão														
291100	Floresta Azul/BA	LIXAO DA PREFEITURA DE FLORESTA	Lixão	0	0	1	0	0	0	0	0	0	0	0	0	0	0
230435	Forquilha/CE	LIXÃO MUNICIPAL DE FORQUILHA	Lixão	0	0	0	0	0	0	0	1	1	0	3	0	0	0
230435	Forquilha/CE	CÉLULA DE RECEBIMENTO DE RSU DE	Lixão	0	0	0	0	0	0	0	1	1	0	2	0	0	0
230435	Forquilha/CE	CÉLULA DE RECEBIMENTO DE RSU DE	Lixão	0	0	0	0	0	0	0	1	1	0	3	0	0	0
240390	Francisco Dantas/RN	Lixão	Lixão														
220430	Fronteiras/PI	Aterro Vontrolado de Fronteiras	Aterro controlado														
240400	Frutuoso Gomes/RN	ATERRO CONTROLADO DE FRUTUOSO	Aterro controlado														
230460	General Sampaio/CE	lixão	Lixão		1												
291130	Gentio do Ouro/BA	Gentio do Ouro	Lixão	0	0	0	1	0	0	0	0	0	0	0	0	0	0
220440	Gilbués/PI	Lixão a Céu Aberto	Lixão														
260620	Goiana/PE	Aterro Sanitário de Goiana	Aterro sanitário	0	0	0	0	0	0	0	1	1	0	1	0	0	0
291150	Gongogi/BA	LIXÃO DE GONGOGI	Lixão	0	0	0	2	0	0	0							
260640	Gravatá/PE	Gravatá	Aterro sanitário														
291185	Heliópolis/BA	LIXÃO DE HELIÓPOLIS	Lixão				1			1							
230520	Hidrolândia/CE	LIXÃO NA LOCALIDADE DE ARGOLINHA	Lixão	0	1	0	0	0	0	1	1	0	1	1	0	0	0
210500	Humberto de Campos/MA	Aterro Controlado de Humberto Campos	Aterro controlado														
291240	Ibipeba/BA	LIXÃO PÚBLICO DE IBIPEBA	Lixão	0	1	0	1	0	0	1	0	0	0	0	1	0	0
230535	Icapuí/CE	Lixão de Icapui	Lixão	1	1	0	1	0	0	0	1	1	1	1	1	0	0

TABELA Up04 - INFORMAÇÕES SOBRE A QUANTIDADE DE EQUIPAMENTOS DAS UNIDADES DE PROCESSAMENTO POR DISPOSIÇÃO NO SOLO

ANO DE
REFERÊNCIA
2011

Município de localização		Nome da unidade	Tipo de unidade segundo o município informante	Quantidade de equip. púb.usados rotineiramente na unidade de disposição							Quantidade de equip. privados usados rotineiramente na unidade de disposição									
				Trator de esteiras	Retroes-cavadeira	Pá carregadeira	Caminhão basculante	Caminhão pipa	Trator rolo compactador	Outros	Trator de esteiras	Retroes-cavadeira	Pá carregadeira	Caminhão basculante	Caminhão pipa	Trator rolo compactador	Outros			
Código	Nome/UF			Unidade	Unidade	Unidade	Unidade	Unidade	Unidade	Unidade	Unidade	Unidade	Unidade	Unidade	Unidade	Unidade	Unidade	Unidade		
REGIÃO NORDESTE		Up001	Up003	Up015	Up016	Up017	Up018	Up071	Up069	Up019	Up020	Up021	Up022	Up023	Up075	Up073	Up024			
230540	Icó/CE	ICÓ	Lixão	0	0	0	0	0	0	0	1	1	0	0	0	0	0			
291340	Igarorã/BA	ATERRO SANITÁRIO MUNICIPAL	Aterro sanitário	1	0	0	0	0	0	0	0	0	0	0	0	0	0			
210530	Imperatriz/MA	Aterro Controlado	Lixão	1																
260710	Ingazeira/PE	LIXÃO DE INGAZEIRA	Aterro sanitário	0	0	0	0	0	0	0	0	0	0	0	0	0	0			
291400	Ipirá/BA	LIXÃO MUNICIPAL DE IPARÁ	Lixão	1	1	1														
240480	Ipueira/RN	Lixão de Ipueira	Lixão	0	1	1	1	0	0	0	0	0	0	0	0	0	0			
291440	Iraquara/BA	Iraquara	Lixão																	
291470	Itaberaba/BA	LIXÃO DE ITABERABA	Lixão											1						
291480	Itabuna/BA	Volta da Cobra	Aterro controlado	0	0	0	0	0	0	0	2	1	0	1	0	1	0			
291490	Itacaré/BA	km4	Lixão											1						
291510	Itagi/BA	lixão de itagi	Lixão	1	0	1	1	0	0	0	0	0	0	2	0	0	0			
230620	Itaíçaba/CE	Lixão de Itaíçaba	Lixão	0	0	0	1	0	0	0	1	0	0	1	0	0	0			
260765	Itambé/PE	Prefeitura Municipal de Itambé	Lixão	0	1	0	1	1	0	4	0	0	0	0	0	0	0			
291640	Itapetinga/BA	Aterro Sanitário Controlado	Aterro controlado	1	0	1	4	1	0	0	0	0	0	0	0	0	0			
291650	Itapicuru/BA	lixão	Lixão																	
230640	Itapipoca/CE	ATERRO	Lixão	1	0	1	0	0	0	0	0	0	0	0	0	0	0			
260775	Itapissuma/PE	Lixão	Lixão																	
280320	Itaporanga d Ajuda/SE	Lixão	Lixão											0	0	0	0	0	0	
291680	Itarantim/BA	itarantim	Lixão	0	0	1	0	0	0	0	1	0	0	0	0	0	0			
210542	Itinga do Maranhão/MA	LIXÃO DE ITINGA DO MARANHÃO	Lixão												1	5				
291690	Itiruçu/BA	Fazenda Lagoa Nova	Lixão	1											1					
260790	Jaboatão dos Guararapes/PE	CTR Candeias	Aterro sanitário											8	2	1	10	2	0	2
240500	Jaçanã/RN	prefeitura municipal de jaçanã	Lixão	0	1	0	0	0	0	2	0	0	0	0	0	0	0			
291740	Jacaraci/BA	lixão	Lixão	0	0	0	2	0	0	0	0	0	0	0	0	0	0			
291750	Jacobina/BA	LIMPUJA- Limpeza Publica de Jacobina	Lixão																	
270350	Jacuípe/AL	aterro sanitário à céu aberto	Lixão	1																
291760	Jaguaquara/BA	Prefeitura Municipal de Jaguaquara	Aterro sanitário	1	1	1	11	2	0	0	0	0	0	0	0	0	0			
291790	Jandaíra/BA	Lixão	Lixão																	
240540	Japi/RN	JAPI	Lixão											0						
240560	Jardim de Piranhas/RN	UNIDADE DE LIXAO	Lixão	0	0	2	3	0	0	0	0	0	0	0	0	0	0			
210545	Jatobá/MA	Lixão	Lixão																	
291810	Jeremoabo/BA	LIXÃO DE JEREMOABO	Lixão	0	1	0	1	0	0	1	0	0	0	0	0	0	0			
291830	Jitaúna/BA	Lixão Municipal	Lixão																	

TABELA Up04 - INFORMAÇÕES SOBRE A QUANTIDADE DE EQUIPAMENTOS DAS UNIDADES DE PROCESSAMENTO POR DISPOSIÇÃO NO SOLO

ANO DE
REFERÊNCIA
2011

Município de localização	Nome da unidade	Tipo de unidade segundo o município informante	Quantidade de equip. púb.usados rotineiramente na unidade de disposição							Quantidade de equip. privados usados rotineiramente na unidade de disposição						
Código	Nome/UF		Trator de esteiras	Retroes-cavadeira	Pá carregadeira	Caminhão basculante	Caminhão pipa	Trator rolo compactador	Outros	Trator de esteiras	Retroes-cavadeira	Pá carregadeira	Caminhão basculante	Caminhão pipa	Trator rolo compactador	Outros
			Unidade	Unidade	Unidade	Unidade	Unidade	Unidade	Unidade	Unidade	Unidade	Unidade	Unidade	Unidade	Unidade	Unidade
REGIÃO NORDESTE		Up001	Up015	Up016	Up017	Up018	Up071	Up069	Up019	Up020	Up021	Up022	Up023	Up075	Up073	Up024
240580	João Câmara/RN	Liffe														
250750	João Pessoa/PB	Aterro Sanitário Metropolitano								3	1	3	5	1	1	4
220545	Joca Marques/PI	lixão														
240600	José da Penha/RN	lixão														
230730	Juazeiro do Norte/CE	Aterro Controlado da Palmeirinha	0	0	1	0	0	0	0	1	0	0	0	0	0	0
210565	Junco do Maranhão/MA	Lixão a céu aberto	0	0	0	0	0	0	0	0	0	0	0	0	0	0
250790	Juripiranga/PB	Sítio Salgado	0	0	0	0	0	0	0	0	0	0	0	0	0	0
291860	Jussiape/BA	Lixão público	0	1	0	0	0	0	0	0	0	0	0	0	0	0
291870	Lafaiete Coutinho/BA	Aterro simplificado		1		1										
280350	Lagarto/SE	Lixão Santo Antônio	0	0	0	0	0	0	0							
240620	Lagoa d Anta/RN	Lixão de Lagoa d'Anta	0	0	0	2	0	0	0	0	0	0	0	0	0	0
240630	Lagoa de Pedras/RN	aterro municipal	1	0	0	0	0	0	0	0	0	0	0	0	0	1
210592	Lagoa do Mato/MA	Lixão de Lagoa do Mato														
220559	Lagoa do Sítio/PI	Lixão	0	0	0	0	0	0	0	0	0	0	0	0	0	0
260875	Lagoa Grande/PE	Lixão														
240650	Lagoa Nova/RN	Lixão	0	0	0	0	0	0	2	0	0	0	0	0	0	0
291900	Lajedinho/BA	Lixão de Lajedinho				1	1									
291915	Lapão/BA	LIXÃO DE LAPÃO	0	1	1		1						1			
291930	Lençóis/BA	PREFEITURA MUNICIPAL DE LENÇÓIS	0	0	0	2	0	0	1	0	0	0	0	0	0	0
291940	Licínio de Almeida/BA	Lixão			1	2										
250850	Livramento/PB	ATERRO CONTROLADO DE LIVRAMENTO	0	1	0	0	0	0	0	0	0	0	0	0	0	0
291950	Livramento de Nossa Senhora/BA	Livramento de Nossa Senhora	0	0	0	0	0	0	0	0	0	0	0	0	0	0
291955	Luís Eduardo Magalhães/BA	ATERRO CONTROLADO CONESUL								1	1	1				
240700	Luís Gomes/RN	lixão	0	0	0	2	0	0	0	0	0	0	0	0	0	0
270430	Maceió/AL	Central de Tratamento de Resíduos de	0	0	0	0	0	0	0	3	1	1	3	1	0	0
291990	Macururé/BA	LIXÃO DE MACURURÉ	0	1	0	1	0	0	0	0	0	0	0	0	0	0
250870	Mãe D'Água/PB	Lixão Municipal de Mãe d'Água	1	0	1	0	0	0	1	0	0	0	0	0	0	0
292010	Mairi/BA	Lixão	0	0	0	0	0	0	0							
270440	Major Isidoro/AL	Lixão		1					2							
220590	Manoel Emídio/PI	ATERRO CONTROLADO DE MANOEL				3							1			
230765	Maracanaú/CE	ATERRO SANITÁRIO	0	0	0	0	0	0	0	1	1	1	1	0	0	0
292060	Maragogipe/BA	Aterro Sanitário de Maragogipe	1	1	1	0	1	0	0	0	0	0	0	0	0	0
260920	Maraial/PE	Lixão	0	1	0	0	0	0	0	0	0	0	0	0	0	0

TABELA Up04 - INFORMAÇÕES SOBRE A QUANTIDADE DE EQUIPAMENTOS DAS UNIDADES DE PROCESSAMENTO POR DISPOSIÇÃO NO SOLO

ANO DE
REFERÊNCIA
2011

Município de localização	Nome da unidade	Tipo de unidade segundo o município informante	Quantidade de equip. púb.usados rotineiramente na unidade de disposição							Quantidade de equip. privados usados rotineiramente na unidade de disposição						
			Trator de esteiras	Retroes-cavadeira	Pá carregadeira	Caminhão basculante	Caminhão pipa	Trator rolo compactador	Outros	Trator de esteiras	Retroes-cavadeira	Pá carregadeira	Caminhão basculante	Caminhão pipa	Trator rolo compactador	Outros
Código	Nome/UF		Unidade	Unidade	Unidade	Unidade	Unidade	Unidade	Unidade	Unidade	Unidade	Unidade	Unidade	Unidade	Unidade	Unidade
REGIÃO NORDESTE			Up015	Up016	Up017	Up018	Up071	Up069	Up019	Up020	Up021	Up022	Up023	Up075	Up073	Up024
220600	Marcos Parente/PI	lixão	Lixão	0	0	0	2	0	0	0						
240740	Martins/RN	Prefeitura Municipal de Martins	Lixão													
230800	Massapê/CE	Lixão	Lixão	0	1	1	1	0	0	0	0	0	0	0	0	0
210663	Matões do Norte/MA	Lixão de Matões do Norte	Lixão	0	0	0	0	0	0	0	0	1	3	0	0	0
270520	Messias/AL	LIXÃO	Lixão													
240760	Messias Targino/RN	ATERRO SANITÁRIO	Aterro sanitário													
230830	Milagres/CE	Olho d'água da Igreja	Lixão													
220635	Milton Brandão/PI	LIXÃO DA LAGOINHA	Lixão													
210670	Mirador/MA	lixão	Lixão	1	1	1	2	0	0	0	0	0	0	0	0	0
260930	Mirandiba/PE	LIXÃO DE MIRANDIBA-PE	Lixão	1	1	0	1	0	0	1	0	0	0	0	0	0
292145	Mirante/BA	MIRANTE	Lixão		1	1	1									
220640	Monsenhor Gil/PI	lixão	Lixão	0	0	0	2	0	0	0	0	0	0	0	0	0
230860	Monsenhor Tabosa/CE	Lixão de Monsenhor Tabosa - CE	Lixão	0	1	0	0	0	0	1	1	1	1	0	0	1
250960	Monte Horebe/PB	Lixão a céu aberto	Lixão				1									
220667	Morro do Chapéu do Piauí/PI	lixão Municipal	Lixão													
240800	Mossoró/RN	ATERRO SANITÁRIO MUNICIPAL	Aterro sanitário	2	0	0	2	0	0	0	1	0	0	0	0	0
292190	Mucugê/BA	aterro sanitario	Aterro sanitário		1		2									
292230	Muritiba/BA	Aterro controlado	Aterro controlado	0	0	0	0	1	0	0	1	1	0	1	0	0
260950	Nazaré da Mata/PE	LIXÃO DE NAZARÉ DA MATA	Lixão	1	0	0	0	0	0	0	0	0	0	0	0	0
240820	Nísia Floresta/RN	Lixão	Lixão													
292265	Nordestina/BA	LIXÃO DE NORDESTINA	Lixão	1	0	1	1	0	0	0	0	0	0	0	0	0
280445	Nossa Senhora Aparecida/SE	Lixão	Lixão													
220675	Nossa Senhora de Nazaré/PI	Lixão	Lixão													
280480	Nossa Senhora do Socorro/SE	Aterro Controlado da Palestina	Aterro controlado							1	1	1		1		
292300	Nova Viçosa/BA	Aterro Sanitário provisório	Lixão	0	0	0	0	0	0	1	1	0	1	0	0	0
292300	Nova Viçosa/BA	Aterro Sanitário Provisório	Lixão	0	0	0	0	0	0	1	1	0	1	0	0	0
230945	Ocara/CE	LIXÃO PÚBLICO	Lixão	0	0	0	0	0	0	0	0	0	0	0	0	0
251040	Olho D'ÁGUA/PB	UNIDADE DE COLETA DO MUNICÍPIO	Aterro sanitário	0	0	0	0	0	0	0	0	0	0	0	0	0
292310	Olindina/BA	Lixão	Lixão			1										
260970	Orobó/PE	Salobro	Lixão													
270610	Ouro Branco/AL	Lixão de Ouro Branco	Lixão	0	0	0	0	0	0	0	0	1	1	0	0	0
230970	Pacatuba/CE	Aterro Sanitário de Pacatuba	Aterro sanitário	0	0	0	0	0	0	0	1	0	0	0	0	0
280490	Pacatuba/SE	PACATUBA PREFEITURA	Lixão	0	1	0	1	0	0	2	0	0	0	0	0	0

TABELA Up04 - INFORMAÇÕES SOBRE A QUANTIDADE DE EQUIPAMENTOS DAS UNIDADES DE PROCESSAMENTO POR DISPOSIÇÃO NO SOLO

ANO DE
REFERÊNCIA
2011

Município de localização		Nome da unidade	Tipo de unidade segundo o município informante	Quantidade de equip. púb.usados rotineiramente na unidade de disposição							Quantidade de equip. privados usados rotineiramente na unidade de disposição						
				Trator de esteiras	Retroes-cavadeira	Pá carregadeira	Caminhão basculante	Caminhão pipa	Trator rolo compactador	Outros	Trator de esteiras	Retroes-cavadeira	Pá carregadeira	Caminhão basculante	Caminhão pipa	Trator rolo compactador	Outros
Código	Nome/UF			Unidade	Unidade	Unidade	Unidade	Unidade	Unidade	Unidade	Unidade	Unidade	Unidade	Unidade	Unidade	Unidade	Unidade
REGIÃO NORDESTE		Up001	Up003	Up015	Up016	Up017	Up018	Up071	Up069	Up019	Up020	Up021	Up022	Up023	Up075	Up073	Up024
231025	Paraipaba/CE	Lixão municipal	Lixão														
231030	Parambu/CE	Lixão de Parambu	Lixão	0	0	0	0	0	0	0	0	1	0	0	0	0	0
292360	Paramirim/BA	Lixão	Lixão	0	1	1	2	1	0	0	0	1	1	2	1	0	0
240890	Parellhas/RN	Lixão	Lixão	0	0	0	0	0	0	1	0	0	0	0	0	0	0
292380	Paripiranga/BA	Lixão	Lixão	0	1	0	0	0	0	0	0	0	0	0	0	0	1
220770	Parnaíba/PI	Aterro Controlado de Parnaíba	Aterro controlado														
251080	Patos/PB	Lixão de Patos	Lixão	1	0	0	0	0	0	0	0	0	0	0	0	0	0
240940	Pau dos Ferros/RN	Lixão	Lixão	1	0	0	1	1	0	0	0	0	0	0	0	0	0
220780	Paulistana/PI	lixão	Lixão	0	0	0	2	0	0	0							
240950	Pedra Grande/RN	LIXÃO CONTROLADO	Lixão														
251110	Pedra Lavrada/PB	Lixão de Pedra Lavrada	Lixão	0	0	0	0	0	0	0	0	0	0	0	0	0	0
240960	Pedra Preta/RN	LIXÃO	Lixão														
292420	Pedro Alexandre/BA	LIXÃO DE PEDRO ALEXANDRE	Lixão	0	0	0	1	0	0	0	0	0	0	0	0	0	0
240980	Pedro Velho/RN	Lixão	Lixão														
231070	Pentecoste/CE	LIXAO	Lixão														
251140	Picuí/PB	VALA ESPECÍFICA DE RSS	Aterro sanitário														
251150	Pilar/PB	Lixão	Lixão														
241000	Pilões/RN	Lixão	Lixão														
251160	Pilões/PB	Lixão de Pilões	Lixão														
292450	Pindai/BA	Lixão de Pindai	Lixão														
231085	Pindoretama/CE	Lixão Pindoretama	Lixão										1		2		
210860	Pinheiro/MA	Lixão	Lixão	1	0	1	1	1	0	0	0	0	0	0	0	0	0
231090	Piquet Carneiro/CE	LIXÃO DE PIQUET CARNEIRO	Lixão								1			1			
251180	Pirpirituba/PB	lixão	Lixão														
251207	Poço de José de Moura/PB	LIXÃO DE POÇO DO JOSÉ DE MOURA	Lixão	0	0	0	0	0	0	0	0	0	0	0	0	0	0
280540	Poço Redondo/SE	poço redondo	Lixão	1										6			
251210	Pombal/PB	Lixão de Pombal	Lixão	1	0	0	2	0	0	0	0	0	0	1	0	0	0
241020	Portalegre/RN	LIXÃO	Lixão	1	0	0	1	0	0	0	0	0	0	0	0	0	0
280560	Porto da Folha/SE	Lixão de Porto da Folha	Lixão	0	1	0	0	0	0	0	1	0		0	0	0	0
241025	Porto do Mangue/RN	porto do mangue/rn	Lixão	0	0	0	0	0	0	0	1			1			
292560	Presidente Dutra/BA	Lixão	Lixão	1	0	0	0	0	0	4	0	0	0	0	0	0	0
292570	Presidente Jânio Quadros/BA	ppre	Lixão														
292575	Presidente Tancredo Neves/BA	Aterro Sanitário do Município de Presidente	Aterro sanitário														

TABELA Up04 - INFORMAÇÕES SOBRE A QUANTIDADE DE EQUIPAMENTOS DAS UNIDADES DE PROCESSAMENTO POR DISPOSIÇÃO NO SOLO

ANO DE
REFERÊNCIA
2011

Município de localização	Nome da unidade	Tipo de unidade segundo o município informante	Quantidade de equip. púb.usados rotineiramente na unidade de disposição							Quantidade de equip. privados usados rotineiramente na unidade de disposição						
			Trator de esteiras	Retroes-cavadeira	Pá carregadeira	Caminhão basculante	Caminhão pipa	Trator rolo compactador	Outros	Trator de esteiras	Retroes-cavadeira	Pá carregadeira	Caminhão basculante	Caminhão pipa	Trator rolo compactador	Outros
Código	Nome/UF		Unidade	Unidade	Unidade	Unidade	Unidade	Unidade	Unidade	Unidade	Unidade	Unidade	Unidade	Unidade	Unidade	Unidade
REGIÃO NORDESTE			Up015	Up016	Up017	Up018	Up071	Up069	Up019	Up020	Up021	Up022	Up023	Up075	Up073	Up024
261140	Primavera/PE	LIXÃO DE PRIMAVERA	Lixão	0	0	0	0	0	2	0	0	0	0	0	0	0
220865	Queimada Nova/PI	Lixao volta do riacho	Lixão													
292590	Quijingue/BA	PMQ	Aterro controlado	0	1	0	0	0	1	0	0	0	1	0	0	0
292593	Quixabeira/BA	lixão	Lixão													
241060	Rafael Godeiro/RN	LIXÃO	Lixão													
241070	Riacho da Cruz/RN	LIXÃO DO MUNICÍPIO DE RIACHO DA	Lixão	0	0	0	0	0	0	0	1	1	1	1	0	0
241080	Riacho de Santana/RN	LIXÃO	Lixão	0	0	0	0	0	0	0	0	0	0	0	0	0
280600	Ribeirópolis/SE	Lixao	Lixão	0	2	0	1	0	0	0	0	0	0	0	0	0
292690	Rio do Pires/BA	LIXÃO	Lixão				2				1					
261190	Rio Formoso/PE	Lixão	Lixão													
261190	Rio Formoso/PE	Aterro Sanitário, Usina de Reciclagem e	Aterro sanitário	1	1		1									
270770	Rio Largo/AL	Lixão de Rio Largo	Lixão	0	0	0	0	0	0	1	1	1	0	0	0	0
292700	Rio Real/BA	Lixão de Rio Real	Lixão													
251290	Rio Tinto/PB	Lixão	Lixão	1	0	0	0	0	0	0	0	0	0	0	0	0
292710	Rodelas/BA	LIXÃO DE RODELAS	Lixão	0	0	0	0	0	1							
241110	Ruy Barbosa/RN	Lixão	Lixão													
292740	Salvador/BA	Aterro Metropolitano Centro	Aterro sanitário							4	1	2	0	15	1	1
292750	Santa Bárbara/BA	Unidade de Resíduos da Batata	Lixão	1	0	0	5	0	6	0	0	0	0	0	0	0
240933	Santa Maria/RN	LIXÃO	Lixão													
292810	Santa Maria da Vitória/BA	Lixão de Santa Maria da Vitória	Lixão	0	0	1	2	0	0	0	0	0	0	0	0	0
270800	Santana do Ipanema/AL	Lixão de Santana do Ipanema	Lixão	0	0	0	0	0	0	0	0	0	0	0	0	0
241140	Santana do Matos/RN	LIXÃO	Lixão													
241142	Santana do Seridó/RN	Lixão de Santana do Seridó	Lixão	0	0	1	1	0	0	1	0	0	0	0	0	0
292840	Santa Rita de Cássia/BA	SANTA RITA DE CASSIA	Lixão	0	1	1	5	0	0	0	0	0	0	0	0	0
292880	Santo Estêvão/BA	Santo Estêvão	Lixão	0	0	0	0	0	0	1	0	0	0	0	0	0
241170	São Bento do Trairi/RN	Lixão	Lixão													
261310	São Caitano/PE	São Caetano	Lixão	0	0	1	0	0	1	0	1	0	2	4	0	0
292890	São Desidério/BA	Lixão de São Desidério	Lixão		1	1										
220960	São Félix do Piauí/PI	Aterro/Lixão	Aterro sanitário	0	0	0	0	0	1	0	0	0	0	0	0	0
251398	São Francisco/PB	Lixão de São Francisco	Lixão	0	0	0	1	0	0	0	0	0	0	0	0	0
220965	São Francisco de Assis do Piauí/PI	Aterro Controlado	Lixão	0	0	0	0	0	0	0	0	0	0	0	0	0
292920	São Francisco do Conde/BA	CITA BAHIA - Centro Integrado de	Aterro sanitário	0	0	0	0	0	0	1	1	0	1	1	0	0
241190	São Francisco do Oeste/RN	lixão	Lixão													

TABELA Up04 - INFORMAÇÕES SOBRE A QUANTIDADE DE EQUIPAMENTOS DAS UNIDADES DE PROCESSAMENTO POR DISPOSIÇÃO NO SOLO

ANO DE
REFERÊNCIA
2011

Município de localização	Nome da unidade	Tipo de unidade segundo o município informante	Quantidade de equip. púb.usados rotineiramente na unidade de disposição							Quantidade de equip. privados usados rotineiramente na unidade de disposição						
Código	Nome/UF		Trator de esteiras	Retroes-cavadeira	Pá carregadeira	Caminhão basculante	Caminhão pipa	Trator rolo compactador	Outros	Trator de esteiras	Retroes-cavadeira	Pá carregadeira	Caminhão basculante	Caminhão pipa	Trator rolo compactador	Outros
REGIÃO NORDESTE			Up015	Up016	Up017	Up018	Up071	Up069	Up019	Up020	Up021	Up022	Up023	Up075	Up073	Up024
292925	São Gabriel/BA	São Gabriel	Lixão	2	2	0	2	0	0	0	0	0	0	0	0	0
220985	São João da Canabrava/PI	ATERRO SANITÁRIO	Aterro sanitário	0	0	0	0	0	0	0	0	0	0	0	0	0
220995	São João da Varjota/PI	Lixão	Lixão	0	1	0	0	0	0	0	0	0	0	0	0	0
250070	São João do Rio do Peixe/PB	Lixão	Lixão	0	0	1	0	0	0	1	0	0	2	0	0	0
241210	São João do Sabugi/RN	LIXÃO	Lixão													
211107	São João do Soter/MA	LIXÃO DA BAIXA FUNDA	Lixão			1	1									
241220	São José de Mipibu/RN	UNIDADE I - SÃO JOSÉ DE MIPIBU	Aterro controlado													
211120	São José de Ribamar/MA	Lixão de São José de Ribamar	Lixão	1	0	0	0	0	0	0	0	0	0	0	0	0
251465	São José do Brejo do Cruz/PB	Lixão da Prefeitura Municipal de São José do	Lixão	0	0	0	0	0	1	0	0	0	0	0	0	0
221005	São José do Divino/PI	Lixão - Morro do Banguelo	Lixão	0	0	0	2	0	2							
221020	São José do Piauí/PI	Aterro Sanitário Municipal	Lixão													
241240	São José do Seridó/RN	Lixão	Lixão													
261370	São Lourenço da Mata/PE	Lixão de São Lourenço da Mata	Lixão	1												
211130	São Luís/MA	Aterro Municipal da Ribeira	Aterro controlado		2					4	2	2	5	1	1	
251490	São Mamede/PB	Aterro Sanitário	Aterro sanitário	0	0	0	0	0	0	0	1	0	0	0	0	0
292940	São Miguel das Matas/BA	LIXÃO	Lixão	0	1	1	0	0	0	1	1	0	1	0	0	0
241255	São Miguel do Gostoso/RN	LIXÃO	Lixão													
270860	São Miguel dos Campos/AL	Lixão Municipal de São Miguel dos Campos	Lixão	1												
241260	São Paulo do Potengi/RN	lixão	Lixão	0	1	0	0	0	0	1	0	0	0	0	0	0
241270	São Pedro/RN	LIXAO	Lixão													
221050	São Pedro do Piauí/PI	LIXÃO	Lixão													
211160	São Raimundo das Mangabeiras/MA	ATERRO CONTROLADO DE SÃO	Aterro controlado	0	1	1	4	1	0	0	0	0	1	1	0	
292990	Seabra/BA	Lixão de BR242	Lixão	0	0	0	0	0	0	1	0	0	0	0	0	0
241320	Senador Georgino Avelino/RN	Lixão	Lixão													
293010	Senhor do Bonfim/BA	Lixão	Lixão	1	0	1	1	1	0	0	0	0	0	0	0	0
241330	Serra de São Bento/RN	LIXAO	Lixão	0	0	0	0	0	0	0	0	0	0	0	0	0
293040	Serra Preta/BA	Aterro Sanitário de Serra Preta	Aterro sanitário	1	0	1	2	0	0	0	0	0	0	0	0	0
293050	Serrinha/BA	unidade de sucupira	Lixão	1												
241350	Serrinha/RN	Depósito de lixo.	Lixão	0	0	0	0	0	0	0	0	0	0	0	0	0
293060	Serrolândia/BA	SERROLANDIA	Lixão	1	1	0	0	0	0	0	0	0	0	0	0	0
261410	Sertânia/PE	lixão de Sertânia	Lixão	1	1		5									
241370	Sítio Novo/RN	lixão	Lixão													
231290	Sobral/CE	Aterro Sanitário de Sobral	Aterro sanitário	0	0	1	1	0	1	1	1	0	0	1	0	2

TABELA Up04 - INFORMAÇÕES SOBRE A QUANTIDADE DE EQUIPAMENTOS DAS UNIDADES DE PROCESSAMENTO POR DISPOSIÇÃO NO SOLO

ANO DE
REFERÊNCIA
2011

Município de localização	Nome da unidade	Tipo de unidade segundo o município informante	Quantidade de equip. púb.usados rotineiramente na unidade de disposição							Quantidade de equip. privados usados rotineiramente na unidade de disposição						
			Trator de esteiras	Retroes-cavadeira	Pá carregadeira	Caminhão basculante	Caminhão pipa	Trator rolo compactador	Outros	Trator de esteiras	Retroes-cavadeira	Pá carregadeira	Caminhão basculante	Caminhão pipa	Trator rolo compactador	Outros
Código	Nome/UF		Unidade	Unidade	Unidade	Unidade	Unidade	Unidade	Unidade	Unidade	Unidade	Unidade	Unidade	Unidade	Unidade	Unidade
REGIÃO NORDESTE			Up015	Up016	Up017	Up018	Up071	Up069	Up019	Up020	Up021	Up022	Up023	Up075	Up073	Up024
251620	Sousa/PB	Lixão de Sousa	Lixão	0	0	0	0	0	0	1	0	1	1	0	0	0
293080	Souto Soares/BA	Lixão	Lixão													
241380	Taboleiro Grande/RN	LIXÃO	Lixão													
241390	Taipu/RN	LIXÃO	Lixão													
293130	Tapiramutá/BA	Lixão de Tapiramutá	Lixão	1	3											
270910	Taquarana/AL	Lixão de Taquarana	Lixão													
261500	Taquaritinga do Norte/PE	LIXÃO MUNICIPAL / SÍTIO RAPOSA	Lixão	0	1	0	1	1	0	0	1	0	0	0	0	0
251670	Teixeira/PB	Lixão municipal	Lixão													
293135	Teixeira de Freitas/BA	Aterro Sanitário - Célula mista	Aterro sanitário													
293150	Teofilândia/BA	Lixão de Teofilândia	Lixão	1	1	1										
221100	Teresina/PI	Aterro Sanitário	Aterro sanitário							3		1	5			
241105	Tibau/RN	Lixão	Lixão													
241420	Tibau do Sul/RN	ATERRO CONTROLADO	Aterro controlado	1	0	0	2	0	0	0						
241430	Timbaúba dos Batistas/RN	LIXÃO	Lixão													
211220	Timon/MA	Aterro Sanitário	Lixão	1	0	1	20	0	0	0	0	0	0	0	0	0
241440	Touros/RN	Lixão	Lixão													
293250	Una/BA	PREFEITURA MUNICIPAL DE UMA	Lixão	1	0	0	0	0	0	0	0	0	0	0	0	0
241460	Upanema/RN	LIXÃO DE UPANEMA	Lixão	0	0	0	0	0	0	0	0	0	0	0	0	0
293280	Utinga/BA	Utinga - lixão	Lixão													
231395	Varjota/CE	Lixão de Varjota	Lixão	0	0	0	0	0	0	0	1	0	0	0	0	0
241470	Várzea/RN	Várzea/RN	Lixão	1			1	1								
241475	Venha-Ver/RN	LIXÃO BAIXIO DOS LEITES	Lixão	0	0	0	0	0	0							
293320	Vera Cruz/BA	Aterro	Aterro sanitário	0	0	0	0	0	0	1	0	1	2	0	0	0
261610	Verdejante/PE	lixão	Lixão	1	1	0	2	0	0	0	0	0	0	0	0	0
261620	Vertentes/PE	SECRETARIA DE OBRAS, SERVIÇOS E	Lixão													
261630	Vicência/PE	LIXAO CACHEOEIRA	Lixão	0	0	0	0	0	0	0	0	0	3	0	0	2
241490	Viçosa/RN	Lixão	Lixão													
270940	Viçosa/AL	LIXÃO DE VIÇOSA	Lixão	0	1	1	4	0	0	0						
251720	Vieirópolis/PB	Prefeitura Municipal de Vieirópolis	Lixão	1			1									
241500	Vila Flor/RN	LIXÃO	Lixão	0	0	0	0	0	0	0	1	0	0	0	0	0
293330	Vitória da Conquista/BA	Aterro	Aterro sanitário	1	0	1	1	0	0	0	0	0	0	0	0	0
261640	Vitória de Santo Antão/PE	Vitória de Santo Antão	Lixão													
211300	Vitorino Freire/MA	Lixão do Liberato	Lixão				1		5							

TABELA Up04 - INFORMAÇÕES SOBRE A QUANTIDADE DE EQUIPAMENTOS DAS UNIDADES DE PROCESSAMENTO POR DISPOSIÇÃO NO SOLO

ANO DE REFERÊNCIA
2011

Município de localização		Nome da unidade	Tipo de unidade segundo o município informante	Quantidade de equip. púb.usados rotineiramente na unidade de disposição						Quantidade de equip. privados usados rotineiramente na unidade de disposição							
				Trator de esteiras	Retroes-cavadeira	Pá carregadeira	Caminhão basculante	Caminhão pipa	Trator rolo compactador	Outros	Trator de esteiras	Retroes-cavadeira	Pá carregadeira	Caminhão basculante	Caminhão pipa	Trator rolo compactador	Outros
Código	Nome/UF			Unidade	Unidade	Unidade	Unidade	Unidade	Unidade	Unidade	Unidade	Unidade	Unidade	Unidade	Unidade	Unidade	Unidade
REGIÃO NORDESTE		Up001	Up003	Up015	Up016	Up017	Up018	Up071	Up069	Up019	Up020	Up021	Up022	Up023	Up075	Up073	Up024
221170	Wall Ferraz/PI	Aterro Sanitário de Wall Ferraz		Aterro sanitário		0	0	0	2	2	0	3					

TABELA Up05
CADASTRO NACIONAL DE UNIDADES DE PROCESSAMENTO DE
RESÍDUOS SÓLIDOS URBANOS

TABELA Up05 - CADASTRO NACIONAL DE UNIDADES DE PROCESSAMENTO DE RESÍDUOS SÓLIDOS URBANOS

ANO DE
REFERÊNCIA
2011

Município de localização		Nome da unidade	Tipo	Situação da classificação	Município responsável pelo gerenciamento	Início de operação	Licença
Código	Nome/UF						
REGIÃO NORDESTE		Up001	Up003		Up079	Up002	Up050
290010	Abaira/BA	sistema de coleta	Aterro sanitário	Não Atualizada	O próprio		
290020	Abaré/BA	LIXÃO DE ABARÉ	Lixão	2011	O próprio		
210005	Açailândia/MA	Lixão		Não Atualizada	O próprio	1994	
220005	Acauã/PI	Acauã	Lixão	2011	O próprio	1997	Não existe
290035	Adustina/BA	LIXÃO ADUSTINA-BA	Lixão	2011	O próprio	2011	
260010	Afogados da Ingazeira/PE	AFOGADOS DA INGAZEIRA	Unidade de triagem (galpão ou usina)	Não Atualizada	O próprio	2007	
260030	Agrestina/PE	ATERRO SANITÁRIO	Aterro sanitário	2011	O próprio	2010	Operação
220010	Agricolândia/PI	Aterro/Lixão	Lixão	Não Atualizada	O próprio	2008	
250010	Água Branca/PB	PREFEITURA MUNICIPAL DE ÁGUA BRANCA	Lixão	2011	O próprio	2011	Não existe
220020	Água Branca/PI	Água Branca	Aterro controlado	Não Atualizada	O próprio	2005	
290040	Água Fria/BA	Lixão	Lixão	2011	O próprio		
240040	Água Nova/RN	LIXÃO MUNICIPAL	Lixão	2011	O próprio	2011	Não existe
230040	Aiuaba/CE	empresa privada	Lixão	Não Atualizada	O próprio	2005	
220025	Alagoinha do Piauí/PI	Aterro Sanitário	Aterro sanitário	2011	O próprio		
290070	Alagoinhas/BA	CORAL - Coop. dos Cat. e Recicladores de Alagoinha	Unidade de triagem (galpão ou usina)	2011	O próprio	2005	
290070	Alagoinhas/BA	Aterro Sanitário	Aterro sanitário	2011	O próprio	2000	Operação
210020	Alcântara/MA	LIXÃO DO PAVÃO	Aterro controlado	2011	O próprio	2005	Não existe
230050	Alcântaras/CE	Lixão Municipal de Alcântaras	Lixão	Não Atualizada	O próprio	2007	
240060	Almino Afonso/RN	Lixão	Lixão	2011	O próprio		
230060	Altaneira/CE	ALTANEIRA	Lixão	2011	O próprio	2011	Não existe
260080	Altinho/PE	PMA	Aterro sanitário	Não Atualizada	O próprio		
210043	Alto Alegre do Maranhão/MA	PREFEITURA MUNICIPAL DE ALTO ALEGRE DO MARANHÃO	Lixão	Não Atualizada	O próprio		
220040	Altos/PI	Lixão		Não Atualizada	O próprio	2000	
220045	Alvorada do Gurgueia/PI	Lixão do Alvorada do Gurgueia	Lixão	2011	O próprio	2000	Não existe
290100	Amargosa/BA	Aterro Sanitário Municipal	Aterro controlado	2011	O próprio	2009	Não existe
290100	Amargosa/BA	Vala para RSS		2011	O próprio	2009	
290100	Amargosa/BA	Lixão		2011	O próprio	2001	
290110	Amélia Rodrigues/BA	Lixão Pedreira		2011	O próprio		
290110	Amélia Rodrigues/BA	Lixão Bolandeira	Lixão	2011	O próprio	2011	Não existe
230075	Amontada/CE	AMONTADA	Lixão	Não Atualizada	O próprio		
290135	Andorinha/BA	lixão	Lixão	2011	O próprio	1996	Não existe
240080	Angicos/RN	Angicos	Lixão	2011	O próprio	1994	Não existe
290170	Antônio Cardoso/BA	Lixão	Lixão	2011	O próprio		Não existe

TABELA Up05 - CADASTRO NACIONAL DE UNIDADES DE PROCESSAMENTO DE RESÍDUOS SÓLIDOS URBANOS

ANO DE
REFERÊNCIA
2011

Município de localização		Nome da unidade	Tipo	Situação da classificação	Município responsável pelo gerenciamento	Início de operação	Licença
Código	Nome/UF						
REGIÃO NORDESTE		Up001	Up003		Up079	Up002	Up050
240090	Antônio Martins/RN	unidade ramada	Lixão	2011	O próprio	2002	
250077	Aparecida/PB	Prefeitura Municipal de Aparecida-PB	Lixão	2011	O próprio	2011	
240100	Apodi/RN	Aterro Controlado		Não Atualizada	O próprio	2002	
290195	Apuarema/BA	LIXÃO DE APUAREMA	Lixão	Não Atualizada	O próprio	2004	
230090	Apuiarés/CE	APUIARES	Lixão	Não Atualizada	O próprio	2005	Não existe
280020	Aquidabã/SE	aquidabã	Lixão	Não Atualizada	O próprio	2009	
230100	Aquiraz/CE	Aterro Sanitário		Não Atualizada	O próprio	1996	
230100	Aquiraz/CE	Vala de RSS		Não Atualizada	O próprio		
250080	Araçagi/PB	PREFEITURA MUNICIPAL DE ARAÇAGI	Lixão	Não Atualizada	O próprio	2009	
280030	Aracaju/SE	Aterro Controlado do Bairro Santa Maria	Aterro controlado	2011	O próprio	1986	
280030	Aracaju/SE	Vala séptica	Vala específica de RSS	2011	O próprio	1999	
290210	Araci/BA	Aterro Sanitário Simplificado	Aterro controlado	Não Atualizada	O próprio	2002	
260105	Araçoiaba/PE	Lixão da Prefeitura	Lixão	Não Atualizada	O próprio		
290220	Aramari/BA	Lixão	Lixão	2011	O próprio	2000	
270030	Arapiraca/AL	Aterro Sanitário		2011	O próprio	2005	
270030	Arapiraca/AL	Aterro Sanitário Controlado	Aterro controlado	2011	O próprio	2010	
250100	Araruna/PB	Lixão Municipal de Araruna	Lixão	2011	O próprio	1999	Não existe
230140	Aratuba/CE	LIXÃO DE ARATUBA	Lixão	2011	O próprio		Não existe
290230	Aratuípe/BA	LIXÃO FAZENDA BANIPO	Lixão	Não Atualizada	O próprio	2007	
280040	Araúá/SE	Lixão	Lixão	2011	O próprio	2006	Não existe
250110	Areia/PB	Incinerador	Lixão	Não Atualizada	O próprio	2005	
240110	Areia Branca/RN	aterro controlado	Aterro controlado	2011	O próprio	1998	Instalação
240120	Arês/RN	lixão	Lixão	2011	O próprio		
220090	Aroazes/PI	prefeitura municipal de aroazes	Lixão	Não Atualizada	O próprio		
250135	Assunção/PB	Lixão	Lixão	2011	O próprio		
250135	Assunção/PB	Unidade de reciclagem		2011	O próprio	2005	
220105	Assunção do Piauí/PI	Lixão Municipal	Lixão	2011	O próprio	2004	
240130	Augusto Severo/RN	Lixão	Lixão	2011	O próprio		
230170	Aurora/CE	LIXÃO	Lixão	2011	O próprio	2011	
220110	Avelino Lopes/PI	Lixão		Não Atualizada	O próprio	2005	
210120	Bacabal/MA	LIXÃO VILA SÃO JOÃO	Lixão	Não Atualizada	O próprio	1990	
210125	Bacabeira/MA	Aterro Sanitário em Valas	Aterro controlado	Não Atualizada	O próprio	2009	
240140	Baía Formosa/RN	LIXÃO "PAU FERRO"	Lixão	Não Atualizada	O próprio	1977	Não existe

TABELA Up05 - CADASTRO NACIONAL DE UNIDADES DE PROCESSAMENTO DE RESÍDUOS SÓLIDOS URBANOS

ANO DE
REFERÊNCIA
2011

Município de localização		Nome da unidade	Tipo	Situação da classificação	Município responsável pelo gerenciamento	Início de operação	Licença
Código	Nome/UF						
REGIÃO NORDESTE		Up001	Up003		Up079	Up002	Up050
290260	Baixa Grande/BA	ATERRO SANITÁRIO	Lixão	2011	O próprio		
220115	Baixa Grande do Ribeiro/PI	LIXÃO	Lixão	2011	O próprio		
250150	Bananeiras/PB	SÍTIO PORTEIRAS	Lixão	Não Atualizada	O próprio	2005	
290265	Banzaê/BA	LIXÃO	Lixão	2011	O próprio	2005	Não existe
250153	Baraúna/PB	LIXÃO	Lixão	2011	O próprio	2011	Não existe
230190	Barbalha/CE	LIXAO BARBALHA	Lixão	Não Atualizada	O próprio	2003	
290270	Barra/BA	LIXAO	Lixão	2011	O próprio	1991	
220117	Barra D Alcântara/PI	Chapadinha dos Sinhas	Lixão	2011	O próprio	2006	Não existe
270050	Barra de Santo Antônio/AL	Lixão Ilha da Croa	Lixão	Não Atualizada	O próprio		
270050	Barra de Santo Antônio/AL	Lixão Barra I	Lixão	Não Atualizada	O próprio		
250170	Barra de São Miguel/PB	PREFEITURA MUNICIPAL DE BARRA DE SÃO MIGUEL		Não Atualizada	O próprio		
290290	Barra do Choça/BA	Aterro Controlado	Aterro controlado	2011	O próprio	2002	Outro tipo
290290	Barra do Choça/BA	Unidade de Compostagem de Barra da Choça	Unidade de compostagem (pátio ou usina)	2011	O próprio	2002	
290290	Barra do Choça/BA	Sede de armazenamento e triagem da ACRESOL	Área de reciclagem de RCD (=un reciclagem	2011	O próprio	2010	
230195	Barreira/CE	Lixão de Barreira	Lixão	2011	O próprio	2011	Não existe
290320	Barreiras/BA	Lixão da sede Municipal de Barreiras		Não Atualizada	O próprio		
290323	Barro Alto/BA	Lixão	Lixão	Não Atualizada	O próprio	2011	Não existe
290323	Barro Alto/BA	lixão	Lixão	Não Atualizada	O próprio	2011	Não existe
290327	Barrocas/BA	Lixão	Lixão	2011	O próprio	2011	Não existe
230205	Barroquinha/CE	E.P.B Projetos do Brasil	Lixão	2011	O próprio	2009	
220150	Batalha/PI	Lixão		Não Atualizada	O próprio	2000	
250180	Bayeux/PB	Aterro Metropolitano		Não Atualizada	O próprio	2008	
230220	Beberibe/CE	Aterro Sanitário do distrito de Itapeim	Aterro sanitário	Não Atualizada	O próprio	2010	
230220	Beberibe/CE	Aterro Controlado do Sítio Macapá	Aterro controlado	Não Atualizada	O próprio	1999	
220155	Bela Vista do Piauí/PI	LIXAO	Lixão	2011	O próprio	2011	Não existe
290340	Belmonte/BA	Lixão Boca do Córrego		Não Atualizada	O próprio	2005	
290340	Belmonte/BA	Lixão Distrito de Mogiquiçaba		Não Atualizada	O próprio	2005	
290340	Belmonte/BA	Aterro sanitário de Belmonte		Não Atualizada	O próprio	2005	
290340	Belmonte/BA	Lixão		Não Atualizada	O próprio	1992	
290340	Belmonte/BA	Lixão Povoado de Santa Maria Eterna		Não Atualizada	O próprio	2005	
290340	Belmonte/BA	Lixão de Barrolândia		Não Atualizada	O próprio	2005	
260170	Belo Jardim/PE	Secretaria de Infraestrutura		Não Atualizada	O próprio	2007	
220160	Benedictinos/PI	Secretaria Municipal de Obras e Serviços Urbanos		Não Atualizada	O próprio	2005	

TABELA Up05 - CADASTRO NACIONAL DE UNIDADES DE PROCESSAMENTO DE RESÍDUOS SÓLIDOS URBANOS

ANO DE
REFERÊNCIA
2011

Município de localização	Nome da unidade	Tipo	Situação da classificação	Município responsável pelo gerenciamento	Início de operação	Licença
Código Nome/UF						
REGIÃO NORDESTE	Up001	Up003		Up079	Up002	Up050
210180 Benedito Leite/MA	LIXÃO	Lixão	Não Atualizada	O próprio	2000	Escolha a opção
240160 Bento Fernandes/RN	LIXÃO PÚBLICO	Lixão	2011	O próprio		Não existe
250205 Bernardino Batista/PB	Lixa municipal de Bernardino Batista	Lixão	Não Atualizada	O próprio	1997	
260180 Betânia/PE	Lixão Sítio Malhada dos Bois	Lixão	2011	O próprio	1976	
220177 Boa Hora/PI	RSU - ATERRO		Não Atualizada	O próprio	2011	Não existe
250210 Boa Ventura/PB	PREFEITURA MUNICIPAL DE BOA VENTURA	Lixão	Não Atualizada	O próprio	1961	
230240 Boa Viagem/CE	Lixão de Boa Viagem	Lixão	2011	O próprio	1960	
270100 Boca da Mata/AL	Lixao	Lixão	2011	O próprio	2011	Não existe
240170 Bom Jesus/RN	LIXÃO BOM JESUS/RN	Lixão	2011	O próprio	2011	Não existe
220190 Bom Jesus/PI	Lixão		Não Atualizada	O próprio	1998	
290395 Bom Jesus da Serra/BA	Prefeitura Municipal de Bom Jesus da Serra	Lixão	2011	O próprio	2011	
250230 Bom Sucesso/PB	LIXÃO MUNICIPAL DE BOM SUCESSO	Lixão	Não Atualizada	O próprio	2010	
290400 Boninal/BA	lixão	Lixão	2011	O próprio	2011	Não existe
250240 Bonito de Santa Fé/PB	Bonito de Santa Fé	Outra	Não Atualizada	O próprio	2009	
250250 Boqueirão/PB	Secretaria de Infra-Estrutura	Lixão	Não Atualizada	O próprio		
280067 Boquim/SE	Lixão	Lixão	2011	O próprio	2011	Não existe
260250 Brejinho/PE	Aterro Sanitário	Aterro sanitário	2011	O próprio		
260260 Brejo da Madre de Deus/PE	Lixão da Sede	Lixão	2011	O próprio		
260260 Brejo da Madre de Deus/PE	Lixão de Fazenda Nova	Lixão	2011	O próprio	2009	
260260 Brejo da Madre de Deus/PE	Lixão de São Domingos	Lixão	2011	O próprio		
260260 Brejo da Madre de Deus/PE	Lixão de Mandaçaia	Lixão	2011	O próprio		
230250 Brejo Santo/CE	LIXÃO	Lixão	2011	O próprio	2002	Não existe
290450 Brotas de Macaúbas/BA	LIXÃO DE BROTAS DE MACAÚBA	Lixão	2011	O próprio	2011	Não existe
290460 Brumado/BA	Aterro Controlado de Sussuana	Aterro sanitário	2011	O próprio	2009	
210230 Buriti Bravo/MA	LIXÃO DO MORRO	Lixão	2011	O próprio	2005	
250310 Cabaceiras/PB	Departamento de Obras e Serviços Urbanos	Lixão	Não Atualizada	O próprio	1996	
260290 Cabo de Santo Agostinho/PE	Lixão da Pista Preta		2011	O próprio	2009	
260290 Cabo de Santo Agostinho/PE	Aterro de resíduos da construção civil (RCC)	Aterro de Resíduos da Construção Civil	2011	O próprio		
260300 Cabrobó/PE	Lixão de Cabrobó		Não Atualizada	O próprio	2002	
290500 Caculé/BA	LIXÃO	Lixão	Não Atualizada	O próprio	1984	
290515 Caetanópolis/BA	LIXÃO	Lixão	2011	O próprio	1989	Não existe
290520 Caetité/BA	Lixão	Lixão	2011	O próprio		Não existe
240185 Caiçara do Norte/RN	Lixão Municipal	Lixão	2011	O próprio	2005	Não existe

TABELA Up05 - CADASTRO NACIONAL DE UNIDADES DE PROCESSAMENTO DE RESÍDUOS SÓLIDOS URBANOS

ANO DE
REFERÊNCIA
2011

Município de localização	Nome da unidade	Tipo	Situação da classificação	Município responsável pelo gerenciamento	Início de operação	Licença
Código Nome/UF						
REGIÃO NORDESTE	Up001	Up003		Up079	Up002	Up050
240200 Caicó/RN	Sítio Várzea Redonda ou Gruta do Seridó	Lixão	2011	O próprio	2011	Outro tipo
290540 Cairu/BA	Lixão de Cairu	Lixão	Não Atualizada	O próprio		
250370 Cajazeiras/PB	Aterro Sanitário de Cajazeiras - PB	Lixão	2011	O próprio	2011	Operação
220207 Cajazeiras do Piauí/PI	ATERRO	Aterro sanitário	2011	O próprio	2009	
220209 Caldeirão Grande do Piauí/PI	Bandeira		2011	O próprio	1994	
220209 Caldeirão Grande do Piauí/PI	Serra da Gitirana	Lixão	2011	O próprio	2009	Prévia
290560 Camacan/BA	lixão	Lixão	2011	O próprio		
290570 Camaçari/BA	Incinerador	Unidade de tratamento por incineração	2011	O próprio	1998	Operação
290570 Camaçari/BA	Aterro Integrado Camaçari / Dias D Ávila	Aterro sanitário	2011	O próprio	1995	Operação
290570 Camaçari/BA	COOPMARC	Unidade de triagem (galpão ou usina)	2011	O próprio	2000	Não existe
290570 Camaçari/BA	Vala Séptica		2011	O próprio	2005	
250390 Camalaú/PB	CAMALAU	Lixão	Não Atualizada	O próprio		
260345 Camaragibe/PE	Aterro Controlado Céu Azul		Não Atualizada	O próprio		
230260 Camocim/CE	ATERRO CONTROLADO KM 07	Aterro controlado	Não Atualizada	O próprio	2007	
250400 Campina Grande/PB	Lixão	Lixão	2011	O próprio	1997	Operação
270140 Campo Alegre/AL	Campo Alegre	Lixão	2011	O próprio	1999	
290600 Campo Formoso/BA	Lixão	Lixão	2011	O próprio	2011	Não existe
220220 Campo Maior/PI	VAZADOURO A CEU ABERTO DE CAMPO MAIOR	Lixão	2011	O próprio	1980	Não existe
230270 Campos Sales/CE	LIXAO DE CAMPOS SALES	Lixão	Não Atualizada	O próprio		
260360 Camutanga/PE	Lixão de Camutanga	Lixão	Não Atualizada	O próprio		
290660 Candiba/BA	Lixão de Candiba	Lixão	2011	O próprio	1992	Não existe
290660 Candiba/BA	Vala para Resíduos de Saúde	Vala específica de RSS	2011	O próprio	2009	Não existe
290660 Candiba/BA	Unidade de manejo de galhadas e podas	Unidade de manejo de galhadas e podas	2011	O próprio		
240220 Canguaretama/RN	Lixão de Canguaretama	Lixão	2011	O próprio	2010	Não existe
260370 Canhotinho/PE	LIXÃO DO SITIO PAULA	Lixão	Não Atualizada	O próprio	2005	
280120 Canindé de São Francisco/SE	Lixão do Bota Fora		2011	O próprio	2004	
280120 Canindé de São Francisco/SE	Lixão	Lixão	2011	O próprio		
220230 Canto do Buriti/PI	Lixão	Lixão	Não Atualizada	O próprio	1987	
270170 Capela/AL	Lixão do Município de Capela	Lixão	2011	O próprio	2011	Não existe
280130 Capela/SE	PM CAPELA	Lixão	Não Atualizada	O próprio	2009	
290685 Capela do Alto Alegre/BA	Lixão	Lixão	Não Atualizada	O próprio		
290687 Capim Grosso/BA	LIXÃO	Lixão	2011	O próprio		
240230 Caraúbas/RN	LIXÃO	Lixão	2011	O próprio		

TABELA Up05 - CADASTRO NACIONAL DE UNIDADES DE PROCESSAMENTO DE RESÍDUOS SÓLIDOS URBANOS

ANO DE
REFERÊNCIA
2011

Município de localização		Nome da unidade	Tipo	Situação da classificação	Município responsável pelo gerenciamento	Início de operação	Licença
Código	Nome/UF						
REGIÃO NORDESTE		Up001	Up003		Up079	Up002	Up050
290690	Caravelas/BA	Lixão Juerana	Lixão	2011	O próprio	2011	
290690	Caravelas/BA	Lixão Rancho Alegre	Lixão	2011	O próprio	2011	
290690	Caravelas/BA	Lixão Barcelona	Lixão	2011	O próprio	2011	
290690	Caravelas/BA	Lixão Nova Tribuna	Lixão	2011	O próprio	2011	
290690	Caravelas/BA	Aterro Sanitário Simplificado de Caravelas	Aterro sanitário	2011	O próprio	2011	
290700	Cardeal da Silva/BA	LIXÃO DE CARDEAL DA SILVA	Lixão	2011	O próprio	2009	
290710	Carinhanha/BA	VILA SÃO JOÃO	Lixão	2011	O próprio	2008	
290710	Carinhanha/BA	SÃO JOSÉ	Lixão	2011	O próprio	2008	
290710	Carinhanha/BA	MARREQUEIRO	Lixão	2011	O próprio	2008	
290710	Carinhanha/BA	RIACHO DO CAPINÃO	Lixão	2011	O próprio	2008	
290710	Carinhanha/BA	AGROVILA 15	Lixão	2011	O próprio	2008	
290710	Carinhanha/BA	PIANEGO	Lixão	2011	O próprio	2008	
290710	Carinhanha/BA	FEIRA DE SANTA LUZIA	Lixão	2011	O próprio	2008	
290710	Carinhanha/BA	BARRINHA	Lixão	2011	O próprio	2008	
290710	Carinhanha/BA	CANABRAVA	Lixão	2011	O próprio	2008	
290710	Carinhanha/BA	BARRA DO PARATECA	Lixão	2011	O próprio	2008	
290710	Carinhanha/BA	SEDE	Lixão	2011	O próprio	2008	Não existe
290710	Carinhanha/BA	ANGICO	Lixão	2011	O próprio	2008	
290710	Carinhanha/BA	AGROVILA 23	Lixão	2011	O próprio	2008	
290710	Carinhanha/BA	BAIXA DO MUCAMBO	Lixão	2011	O próprio	2008	
290710	Carinhanha/BA	CAPINÃO	Lixão	2011	O próprio	2008	
290710	Carinhanha/BA	AGROVILA 16	Lixão	2011	O próprio	2008	Não existe
230310	Cariré/CE	Lixão	Lixão	2011	O próprio	2002	Não existe
230320	Caririaçu/CE	LIXAO CARIRIAÇU	Lixão	2011	O próprio	2011	
230330	Cariús/CE	LIXÃO DE CARIÚS	Lixão	2011	O próprio	2011	Não existe
260390	Carnaíba/PE	Prefeitura carnaiba	Lixão	Não Atualizada	O próprio	2010	
240240	Carnaúba dos Dantas/RN	LIXÃO DE CARNAÚBA DAS DANTAS	Lixão	2011	O próprio	2011	Não existe
230340	Carnaubal/CE	Lixão de Carnaubal - CE	Lixão	2011	O próprio	2000	Outro tipo
250410	Carrapateira/PB	LIXÃO DE CARRAPATEIRA	Lixão	Não Atualizada	O próprio	1989	
260410	Caruaru/PE	Aterro Sanitário		Não Atualizada	O próprio	2001	
220260	Castelo do Piauí/PI	Lixão	Lixão	2011	O próprio	2011	Prévia
290730	Castro Alves/BA	Lixão Brechó	Lixão	2011	O próprio		Outro tipo
250420	Catingueira/PB	PREFEITURA MUNICIPAL DE CATINGUEIRA	Aterro sanitário	Não Atualizada	O próprio	1956	

TABELA Up05 - CADASTRO NACIONAL DE UNIDADES DE PROCESSAMENTO DE RESÍDUOS SÓLIDOS URBANOS

ANO DE
REFERÊNCIA
2011

Município de localização		Nome da unidade	Tipo	Situação da classificação	Município responsável pelo gerenciamento	Início de operação	Licença
Código	Nome/UF						
REGIÃO NORDESTE		Up001	Up003		Up079	Up002	Up050
290750	Catu/BA	ATERRO SANITÁRIO DE CATU	Aterro sanitário	2011	O próprio	2011	Não existe
250435	Caturité/PB	LIXÃO		2011	O próprio		
230370	Caucaia/CE	Aterro Metropolitano da ASMOC	Aterro sanitário	2011	Fortaleza/CE	1998	Operação
210300	Caxias/MA	LIXÃO - TESO DURO	Lixão	2011	O próprio		Não existe
240260	Ceará-Mirim/RN	Aterro Sanitário da Região Metropolitana de Natal	Aterro sanitário	2011	Natal/RN	2004	Operação
260430	Cedro/PE	PREFEITURA MUNICIPAL DO CEDRO PE	Lixão	2011	O próprio	2002	Não existe
240270	Cerro Corá/RN	Unidade de recebimento de resíduos de Cerro Corá	Lixão	2011	O próprio	2011	
290770	Chorrochó/BA	LIXAO DE CHORROCHÓ	Lixão	2011	O próprio	2010	
290790	Cipó/BA	Lixão	Lixão	2011	O próprio	2001	Não existe
290800	Coaraci/BA	MARIA GABRIELA	Lixão	2011	O próprio		
210330	Codó/MA	Lixão	Lixão	2011	O próprio	2005	
210350	Colinas/MA	LIXÃO DA GUANABARA	Lixão	Não Atualizada	O próprio	1990	
220277	Colônia do Piauí/PI	lixao publico de colonia do piaui	Lixão	Não Atualizada	O próprio	2005	
210355	Conceição do Lago-Açu/MA	CONCEIÇÃO DO LAGO AÇU	Lixão	Não Atualizada	O próprio	2009	
250450	Condado/PB	PREFEITURA MUNICIPAL DE CONDADO	Lixão	Não Atualizada	O próprio	1961	
250460	Conde/PB	Aterro Sanitário	Aterro sanitário	2011	O próprio	2011	Instalação
250470	Congo/PB	LIXAO DE CONGO	Lixão	2011	O próprio	2011	Não existe
290910	Coribe/BA	Prefeitura Municipal de Coribe	Lixão	Não Atualizada	O próprio	2011	
240280	Coronel Ezequiel/RN	Lixão	Lixão	2011	O próprio		
240290	Coronel João Pessoa/RN	Lixão	Lixão	2011	O próprio		
290920	Coronel João Sá/BA	LIXÃO DE CORONEL JOÃO SÁ	Lixão	2011	O próprio	1990	Outro tipo
220290	Corrente/PI	Lixão de Corrente	Lixão	Não Atualizada	O próprio	1997	
270230	Coruripe/AL	SECRETARIA DE LIMPEZA URBANA	Lixão	Não Atualizada	O próprio	2000	
290940	Cotegipe/BA	RETEC TECNOLOGIA EM RESIDUOS LTDA	Unid. tratamento por microondas ou	2011	O próprio	2010	
290940	Cotegipe/BA	LIXÃO	Lixão	2011	O próprio	2009	
230420	Crato/CE	lixão	Lixão	2011	O próprio	2001	Não existe
290950	Cravolândia/BA	Lixão Cravolândia	Lixão	Não Atualizada	O próprio		
230423	Croatá/CE	LIXAO DE IRAPUA	Lixão	2011	O próprio	2003	Não existe
230425	Cruz/CE	Deposito de Lixo Monteiro	Lixão	2011	O próprio	2002	
230425	Cruz/CE	Deposito de Lixo Lagoa Seca	Lixão	2011	O próprio	2000	
230425	Cruz/CE	Deposito de Lixo Paraguai	Lixão	2011	O próprio	1998	
230425	Cruz/CE	Deposito de Lixo Cavalo Bravo	Lixão	2011	O próprio	2002	
290980	Cruz das Almas/BA	aterro sanitário integrado de cruz das almas	Aterro sanitário	Não Atualizada	O próprio	2006	

TABELA Up05 - CADASTRO NACIONAL DE UNIDADES DE PROCESSAMENTO DE RESÍDUOS SÓLIDOS URBANOS

ANO DE
REFERÊNCIA
2011

Município de localização		Nome da unidade	Tipo	Situação da classificação	Município responsável pelo gerenciamento	Início de operação	Licença
Código	Nome/UF						
REGIÃO NORDESTE		Up001	Up003		Up079	Up002	Up050
240300	Cruzeta/RN	Lixão de Cruzeta	Lixão	2011	O próprio	2002	Não existe
280190	Cumbe/SE	LIXEIRA MUNICIPAL	Lixão	2011	O próprio	1995	Não existe
290990	Curaçá/BA	Lixão de Curaçá	Lixão	2011	O próprio	2009	
290990	Curaçá/BA	CENTRO DE TRIAGEM	Unidade de triagem (galpão ou usina)	2011	O próprio		
240310	Currais Novos/RN	LIXAO DE CURRAIS NOVOS	Aterro controlado	2011	O próprio	2008	Outro tipo
250530	Curral Velho/PB	Lixão	Lixão	2011	O próprio		
210370	Cururupu/MA	Lixeira	Lixão	2011	O próprio	1992	
270240	Delmiro Gouveia/AL	Lixão	Lixão	2011	O próprio	2006	Não existe
260515	Dormentes/PE	Lixão de Dormentes	Lixão	Não Atualizada	O próprio	1993	
210390	Duque Bacelar/MA	Lixão de Duque Bacelar	Lixão	Não Atualizada	O próprio		
240330	Encanto/RN	LIXÃO	Lixão	2011	O próprio	2011	Não existe
291050	Entre Rios/BA	Lixão	Lixão	Não Atualizada	O próprio	1998	
250600	Esperança/PB	Sítio Punare	Lixão	2011	O próprio		
280210	Estância/SE	Aterro Controlado de Estância	Aterro controlado	Não Atualizada	O próprio		
291072	Eunápolis/BA	VASADOURO PÚBLICO MUNICIPAL	Lixão	Não Atualizada	O próprio	1997	
240360	Extremoz/RN	Aterro Controlado Comunidade de Capim		2011	O próprio	2005	
230430	Farias Brito/CE	FARIAS BRITO	Lixão	2011	O próprio	1999	Outro tipo
291075	Fátima/BA	Estradas e acessos a povoados, distritos e sub-distritos	Outra	2011	O próprio	2010	Não existe
291075	Fátima/BA	Lixão	Lixão	2011	O próprio	1996	Não existe
291077	Feira da Mata/BA	RAMALHO	Lixão	2011	O próprio		
291077	Feira da Mata/BA	sede	Lixão	2011	O próprio	2002	Não existe
291080	Feira de Santana/BA	Unidade de Triagem	Outra	2011	O próprio	2004	
291080	Feira de Santana/BA	Aterro Sanitário de Feira de Santana	Aterro sanitário	2011	O próprio	2001	
291080	Feira de Santana/BA	Vala para RSS	Vala especifica de RSS	2011	O próprio	1990	
291080	Feira de Santana/BA	Unidade de Tratamento de RSS	Unid. tratamento por microondas ou	2011	O próprio	2004	
260545	Fernando de Noronha/PE	Unidade de Tratamento de Resíduos Sólidos - UTRS	Unidade de triagem (galpão ou usina)	Não Atualizada	O próprio	1991	
240375	Fernando Pedroza/RN	Lixão	Lixão	2011	O próprio		
260550	Ferreiros/PE	Lixão de Ferreiros	Lixão	2011	O próprio		Não existe
220380	Flores do Piauí/PI	LIXÃO BAIXA FUNDA	Lixão	2011	O próprio	2011	Não existe
260570	Floresta/PE	Secretaria Municipal de Planejamento de Obras e Se	Lixão	Não Atualizada	O próprio		
291100	Floresta Azul/BA	LIXAO DA PREFEITURA DE FLORESTA AZUL	Lixão	2011	O próprio	2011	Não existe
220385	Floresta do Piauí/PI	PREFEITURA MUNICIPAL DE FLORESTA DO PIAUI	Lixão	Não Atualizada	O próprio	2009	
220390	Floriano/PI	Aterro Sanitário de Floriano-PI	Lixão	Não Atualizada	O próprio	2001	

TABELA Up05 - CADASTRO NACIONAL DE UNIDADES DE PROCESSAMENTO DE RESÍDUOS SÓLIDOS URBANOS

ANO DE
REFERÊNCIA
2011

Município de localização	Nome da unidade	Tipo	Situação da classificação	Município responsável pelo gerenciamento	Início de operação	Licença
Código Nome/UF						
REGIÃO NORDESTE	Up001	Up003		Up079	Up002	Up050
230435 Forquilha/CE	CÉLULA DE RECEBIMENTO DE RSU DE TRÁPIAS	Lixão	2011	O próprio	2005	Não existe
230435 Forquilha/CE	LIXÃO MUNICIPAL DE FORQUILHA	Lixão	2011	O próprio	1985	Não existe
230435 Forquilha/CE	CÉLULA DE RECEBIMENTO DE RSU DE SALGADO DOS MENDES	Lixão	2011	O próprio	2005	Não existe
230440 Fortaleza/CE	Jangurussu - Transbordo	Unidade de transbordo	2011	O próprio	1998	
230440 Fortaleza/CE	CTRP Incinerador	Unidade de tratamento por incineração	2011	O próprio	2002	
240390 Francisco Dantas/RN	Lixão	Lixão	2011	O próprio		
220415 Francisco Macedo/PI	Café da Pedra	Lixão	Não Atualizada	O próprio	1997	
220420 Francisco Santos/PI	Lixão	Lixão	Não Atualizada	O próprio	2000	
220430 Fronteiras/PI	Aterro Vontrolado de Fronteiras	Aterro controlado	2011	O próprio		
240400 Frutuoso Gomes/RN	ATERRO CONTROLADO DE FRUTUOSO GOMES	Aterro controlado	2011	O próprio	2011	
280250 General Maynard/SE	prefeitura municipal de general maynard	Lixão	Não Atualizada	O próprio		
230460 General Sampaio/CE	lixão	Lixão	2011	O próprio		
230460 General Sampaio/CE	Compostagem		2011	O próprio		
291130 Gentio do Ouro/BA	Gentio do Ouro	Lixão	2011	O próprio	2009	Não existe
220440 Gilbués/PI	Lixão a Céu Aberto	Lixão	2011	O próprio	2011	
260620 Goiana/PE	Aterro Sanitário de Goiana	Aterro sanitário	2011	O próprio		Não existe
291150 Gongogi/BA	LIXÃO DE GONGOGI	Lixão	2011	O próprio		Não existe
260640 Gravatá/PE	Gravatá	Aterro sanitário	2011	O próprio	2003	Outro tipo
230490 Groaíras/CE	Lixão	Lixão	Não Atualizada	O próprio	1990	
220450 Guadalupe/PI	Lixão de Guadalupe	Lixão	Não Atualizada	O próprio		
230495 Guaiúba/CE	Lixão Provisório de Guaiuba		Não Atualizada	O próprio	1991	
291165 Guajeru/BA	Unidade de Incineração de Guajeru	Unidade de tratamento por incineração	Não Atualizada	O próprio		
291170 Guanambi/BA	LIXÃO MUNICIPAL DE GUANAMBI	Lixão	Não Atualizada	O próprio		
210490 Guimarães/MA	lixao	Lixão	Não Atualizada	O próprio	2000	
291185 Heliópolis/BA	LIXÃO DE HELIÓPOLIS	Lixão	2011	O próprio		
230520 Hidrolândia/CE	LIXÃO NA LOCALIDADE DE ARGOLINHA	Lixão	2011	O próprio	2002	Outro tipo
230523 Horizonte/CE	Unidade de Manejo de Galhadas ou Podas		Não Atualizada	O próprio	1994	
230523 Horizonte/CE	Aterro Municipal de Horizonte		Não Atualizada	O próprio	2005	
230523 Horizonte/CE	Aterro da Pedreira		Não Atualizada	O próprio	1994	
230523 Horizonte/CE	Vala Específica para RSS		Não Atualizada	O próprio	1994	
210500 Humberto de Campos/MA	Aterro Controlado de Humberto Campos	Aterro controlado	2011	O próprio	2005	
291190 Iaçú/BA	iaçu	Lixão	Não Atualizada	O próprio	1997	
291200 Ibiassucê/BA	IBIASSUCÊ	Lixão	Não Atualizada	O próprio		

TABELA Up05 - CADASTRO NACIONAL DE UNIDADES DE PROCESSAMENTO DE RESÍDUOS SÓLIDOS URBANOS

ANO DE
REFERÊNCIA
2011

Município de localização		Nome da unidade	Tipo	Situação da classificação	Município responsável pelo gerenciamento	Início de operação	Licença
Código	Nome/UF						
REGIÃO NORDESTE		Up001	Up003		Up079	Up002	Up050
291240	Ibipeba/BA	LIXÃO PÚBLICO DE IBIBEBA	Lixão	2011	O próprio	1997	
260670	Ibirajuba/PE	lixão da sede municipal		Não Atualizada	O próprio		
230535	Icapuí/CE	Lixão de Icapui	Lixão	2011	O próprio		
291330	Ichu/BA	LIXÃO DE ICHU	Lixão	Não Atualizada	O próprio		
230540	Icó/CE	ICÓ	Lixão	2011	O próprio	2005	Prévia
270310	Igaci/AL	UNIDADE DE INCINERAÇÃO SERQUIP	Unidade de tratamento por incineração	2011	O próprio	2009	
291340	Igaporã/BA	ATERRO SANITÁRIO MUNICIPAL	Aterro sanitário	2011	O próprio	2011	
291350	Iguai/BA	LIXAO	Lixão	Não Atualizada	O próprio		
230550	Iguatu/CE	Lixão Municipal	Lixão	Não Atualizada	O próprio	1989	
291360	Ilhéus/BA	Lixão	Lixão	Não Atualizada	O próprio	2005	
210530	Imperatriz/MA	Aterro Controlado	Lixão	2011	O próprio	1996	
210530	Imperatriz/MA	Vala Específica para RSS		2011	O próprio	2001	
230560	Independência/CE	São Jerônimo	Lixão	Não Atualizada	O próprio	2001	
230560	Independência/CE	jurua	Lixão	Não Atualizada	O próprio	2009	
260710	Ingazeira/PE	LIXÃO DE INGAZEIRA	Aterro sanitário	2011	O próprio	2010	Não existe
291370	Inhambupe/BA	Lixão de Inhambupe	Lixão	Não Atualizada	O próprio	2000	
270330	Inhapi/AL	LIXÃO	Lixão	Não Atualizada	O próprio	1995	
220470	Inhuma/PI	SECRETARIA MUNICIPAL DE SERVIÇOS PUBLICOS E URBANI	Aterro sanitário	Não Atualizada	O próprio		
230570	Ipaumirim/CE	LIXÃO DE IPAUMIRIM	Lixão	Não Atualizada	O próprio	2001	
291400	Ipirá/BA	LIXÃO MUNICIPAL DE IPARÁ	Lixão	2011	O próprio	2011	
240480	Ipueira/RN	Lixão de Ipueira	Lixão	2011	O próprio	1994	Não existe
291430	Iramaia/BA	lixão	Lixão	Não Atualizada	O próprio	1989	
291440	Iraquara/BA	Iraquara	Lixão	2011	O próprio	2000	
291450	Irará/BA	Lixão de Irará	Lixão	Não Atualizada	O próprio		
230610	Irauçuba/CE	sede	Lixão	Não Atualizada	O próprio	2010	
291460	Irecê/BA	LIXAO		2011	O próprio		
291460	Irecê/BA	LIXÃO DE IRECÊ		2011	O próprio	2011	
280290	Itabaiana/SE	LIXÃO	Lixão	Não Atualizada	O próprio	1986	
291470	Itaberaba/BA	LIXÃO DE ITABERABA	Lixão	2011	O próprio	2000	
280310	Itabi/SE	itabi	Lixão	Não Atualizada	O próprio	1990	
291480	Itabuna/BA	Volta da Cobra	Aterro controlado	2011	O próprio	2000	
291480	Itabuna/BA	Vala em Volta da Cobra		2011	O próprio	2000	
291490	Itacaré/BA	km4	Lixão	2011	O próprio	2011	Não existe

TABELA Up05 - CADASTRO NACIONAL DE UNIDADES DE PROCESSAMENTO DE RESÍDUOS SÓLIDOS URBANOS

ANO DE
REFERÊNCIA
2011

Município de localização		Nome da unidade	Tipo	Situação da classificação	Município responsável pelo gerenciamento	Início de operação	Licença
Código	Nome/UF						
REGIÃO NORDESTE		Up001	Up003		Up079	Up002	Up050
291510	Itagi/BA	lixão de itagi	Lixão	2011	O próprio		
230620	Itaíçaba/CE	Lixão de Itaíçaba	Lixão	2011	O próprio	2000	Não existe
240485	Itajá/RN	Itajá		2011	O próprio		
291570	Itamari/BA	LIXÃO DA BAIXA FRIA	Lixão	Não Atualizada	O próprio	2003	
260765	Itambé/PE	Prefeitura Municipal de Itambé	Lixão	2011	O próprio		
291640	Itapetinga/BA	Aterro Sanitário Controlado	Aterro controlado	2011	O próprio		Instalação
291650	Itapicuru/BA	lixão	Lixão	2011	O próprio	2010	Não existe
230640	Itapipoca/CE	ATERRO	Lixão	2011	O próprio	2003	Outro tipo
260775	Itapissuma/PE	Lixão	Lixão	2011	O próprio	1994	
260775	Itapissuma/PE	Composteira Municipal	Unidade de compostagem (pátio ou usina)	2011	O próprio	1994	
280320	Itaporanga d Ajuda/SE	Lixão	Lixão	2011	O próprio		
291680	Itarantim/BA	itarantim	Lixão	2011	O próprio	2011	Não existe
230655	Itarema/CE	ITAREMA	Lixão	Não Atualizada	O próprio	2001	
230660	Itatira/CE	PREFEITURA MUNICIPAL DE ITATIRA	Lixão	Não Atualizada	O próprio		
210542	Itinga do Maranhão/MA	LIXÃO DE ITINGA DO MARANHÃO	Lixão	2011	O próprio	1996	Não existe
291690	Itiruçu/BA	Fazenda Lagoa Nova	Lixão	2011	O próprio	2011	
291733	Iuiú/BA	Lixão Municipal de Iuiú	Lixão	Não Atualizada	O próprio		
260790	Jaboatão dos Guararapes/PE	CTR Candeias	Aterro sanitário	2011	O próprio	2011	Operação
260790	Jaboatão dos Guararapes/PE	Aterro da Muribeca		2011	Recife/PE	1985	
240500	Jaçanã/RN	prefeitura municipal de jaçanã	Lixão	2011	O próprio	2011	Prévia
291740	Jacaraci/BA	lixão	Lixão	2011	O próprio	2000	Não existe
291750	Jacobina/BA	LIMPUJA- Limpeza Publica de Jacobina	Lixão	2011	O próprio	2008	Não existe
270350	Jacuípe/AL	aterro sanitário à céu aberto	Lixão	2011	O próprio	2011	Não existe
291760	Jaguaquara/BA	Prefeitura Municipal de Jaguaquara	Aterro sanitário	2011	O próprio	2009	Não existe
230690	Jaguaribe/CE	Aterro Sanitário de Jaguaribe	Aterro sanitário	Não Atualizada	O próprio	2005	
291790	Jandaira/BA	Lixão	Lixão	2011	O próprio		
240540	Japi/RN	JAPI	Lixão	2011	O próprio		Não existe
240560	Jardim de Piranhas/RN	UNIDADE DE LIXAO	Lixão	2011	O próprio	2009	Não existe
230720	Jati/CE	jati2010	Lixão	Não Atualizada	O próprio	2007	
210545	Jatobá/MA	Lixão	Lixão	2011	O próprio		Não existe
260805	Jatobá/PE	UNIDADE DE COMPOSTAGEM DE JATOBÁ		2011	O próprio		
291800	Jequié/BA	Aterro sanitário de jequié	Aterro sanitário	Não Atualizada	O próprio	1998	
291810	Jeremoabo/BA	LIXÃO DE JEREMOABO	Lixão	2011	O próprio		

TABELA Up05 - CADASTRO NACIONAL DE UNIDADES DE PROCESSAMENTO DE RESÍDUOS SÓLIDOS URBANOS

ANO DE
REFERÊNCIA
2011

Município de localização	Nome da unidade	Tipo	Situação da classificação	Município responsável pelo gerenciamento	Início de operação	Licença
Código Nome/UF						
REGIÃO NORDESTE	Up001	Up003		Up079	Up002	Up050
230725 Jijoca de Jericoacoara/CE	Lixão de Jijoca de Jericoacoara	Lixão	Não Atualizada	O próprio	2009	
291830 Jitaúna/BA	Lixão Municipal	Lixão	2011	O próprio		
240580 João Câmara/RN	Liffe	Lixão	2011	O próprio	2004	
250750 João Pessoa/PB	Vala Séptica	Vala específica de RSS	2011	O próprio	2003	Operação
250750 João Pessoa/PB	Unidade de Podas	Unidade de manejo de galhadas e podas	2011	O próprio	2002	Operação
250750 João Pessoa/PB	Lixão do Róger		2011	O próprio	1998	
250750 João Pessoa/PB	Incinerador		2011	O próprio	2005	
250750 João Pessoa/PB	Aterro Sanitário Metropolitano	Aterro sanitário	2011	O próprio	2003	Operação
250750 João Pessoa/PB	Unidade de Triagem	Unidade de triagem (galpão ou usina)	2011	O próprio	2003	Operação
250750 João Pessoa/PB	Aterro de Inertes		2011	O próprio	2003	
251365 Joca Claudino/PB	LIXÃO DE JOCA CLAUDINO	Lixão	Não Atualizada	O próprio	2010	
220545 Joca Marques/PI	lixão	Lixão	2011	O próprio		Não existe
240600 José da Penha/RN	lixao	Lixão	2011	O próprio		
220550 José de Freitas/PI	Lixão José de Freitas		Não Atualizada	O próprio	2000	
291840 Juazeiro/BA	Secretaria de Transporte e Serv. Públicos	Lixão	Não Atualizada	O próprio	1995	
230730 Juazeiro do Norte/CE	Aterro Controlado da Palmeirinha	Lixão	2011	O próprio	2002	Outro tipo
291845 Jucuruçu/BA	Aterro Sanitário Municipal de Jucuruçu	Aterro sanitário	Não Atualizada	O próprio		
210565 Junco do Maranhão/MA	Lixão a céu aberto	Lixão	2011	O próprio		
250790 Juripiranga/PB	Sítio Salgado	Lixão	2011	O próprio	2011	Não existe
291855 Jussari/BA	Lixão de Jussari	Lixão	Não Atualizada	O próprio		
291860 Jussiape/BA	Lixão público	Lixão	2011	O próprio	2007	Não existe
291870 Lafaiete Coutinho/BA	Aterro simplificado	Aterro sanitário	2011	O próprio	2005	Outro tipo
280350 Lagarto/SE	Lixão Santo Antônio	Lixão	2011	O próprio	1987	
220555 Lagoa Alegre/PI	Prefeitura Municipal de Lagoa Alegre	Lixão	Não Atualizada	O próprio	2009	
240620 Lagoa d Anta/RN	Lixão de Lagoa d'Anta	Lixão	2011	O próprio	2010	
240630 Lagoa de Pedras/RN	aterro municipal	Lixão	2011	O próprio	2005	
210592 Lagoa do Mato/MA	Lixão de Lagoa do Mato	Lixão	2011	O próprio	2004	Não existe
220559 Lagoa do Sítio/PI	Lixão	Lixão	2011	O próprio	2011	Prévia
260875 Lagoa Grande/PE	Lixão	Lixão	2011	O próprio	2011	
240650 Lagoa Nova/RN	Lixão	Lixão	2011	O próprio	2001	Não existe
250830 Lagoa Seca/PB	Prefeitura Cidade de Lagoa Seca	Lixão	Não Atualizada	O próprio	2000	
220554 Lagoinha do Piauí/PI	secretaria do meio ambiente 2011	Lixão	Não Atualizada	O próprio	2006	Não existe
291880 Laje/BA	ATERRO SANITÁRIO SIMPLIFICADO DE LAJE	Aterro sanitário	Não Atualizada	O próprio	2009	

TABELA Up05 - CADASTRO NACIONAL DE UNIDADES DE PROCESSAMENTO DE RESÍDUOS SÓLIDOS URBANOS

ANO DE
REFERÊNCIA
2011

Município de localização	Nome da unidade	Tipo	Situação da classificação	Município responsável pelo gerenciamento	Início de operação	Licença
Código Nome/UF						
REGIÃO NORDESTE	Up001	Up003		Up079	Up002	Up050
291890 Lajedão/BA	lixão	Lixão	Não Atualizada	O próprio	1962	
291900 Lajedinho/BA	Lixão de Lajedinho	Lixão	2011	O próprio	2002	
260880 Lajedo/PE	Aterro Sanitário de Lajedo	Aterro sanitário	Não Atualizada	O próprio	2005	
291905 Lajedo do Tabocal/BA	ATERRO SANITARIO DE LAGEDO DO TABOCAL	Aterro sanitário	Não Atualizada	O próprio	2002	
291915 Lapão/BA	aterro sanitário		2011	O próprio		
291915 Lapão/BA	LIXÃO DE LAPÃO	Lixão	2011	O próprio	1998	
250840 Lastro/PB	Lastro	Lixão	Não Atualizada	O próprio	2009	
291920 Lauro de Freitas/BA	Central de Podas e Entulho	Aterro de Resíduos da Construção Civil	2011	O próprio	2000	Não existe
291930 Lençóis/BA	PREFEITURA MUNICIPAL DE LENÇÓIS	Lixão	2011	O próprio	2009	
291940 Licínio de Almeida/BA	Lixão	Aterro sanitário	2011	O próprio		Não existe
230760 Limoeiro do Norte/CE	COMARES - UL	Lixão	Não Atualizada	O próprio	2009	
250850 Livramento/PB	ATERRO CONTROLADO DE LIVRAMENTO	Lixão	2011	O próprio	2011	Não existe
291950 Livramento de Nossa Senhora/BA	Livramento de Nossa Senhora	Lixão	2011	O próprio	2011	
210620 Luís Domingues/MA	luis domingues	Lixão	Não Atualizada	O próprio		
291955 Luís Eduardo Magalhães/BA	ATERRO CONTROLADO CONESUL	Aterro controlado	2011	O próprio	2009	
291955 Luís Eduardo Magalhães/BA	Coleta Seletiva	Unidade de triagem (galpão ou usina)	2011	O próprio		
240700 Luís Gomes/RN	lixao	Lixão	2011	O próprio	2011	Não existe
220580 Luzilândia/PI	Aterro Sanitário		Não Atualizada	O próprio	2000	
240710 Macaíba/RN	Estação de Transbordo de Lixo de Macaíba		Não Atualizada	O próprio	2005	
280370 Macambira/SE	LIXÃO MUNICIPAL DE MACAMBIRA	Lixão	Não Atualizada	O próprio	1996	
270430 Maceió/AL	COOPERATIVA DE CATADORES DA VILA EMATER - COOPVILA	Unidade de triagem (galpão ou usina)	2011	O próprio	2010	Instalação
270430 Maceió/AL	COOPREL - Cooperativa de recicladores de Lixo Alag	Unidade de triagem (galpão ou usina)	2011	O próprio	2003	Operação
270430 Maceió/AL	AMPITA - Projeto Pitanguinha Minha Vida	Unidade de triagem (galpão ou usina)	2011	O próprio	1992	Não existe
270430 Maceió/AL	Central de Tratamento de Resíduos de Maceió (CTR M)	Aterro sanitário	2011	O próprio	2010	Operação
270430 Maceió/AL	Lixão de Cruz das Almas /SLUM		2011	O próprio	1967	
270430 Maceió/AL	Unidade de Triagem da COBEL (COOPLUM)	Unidade de triagem (galpão ou usina)	2011	O próprio	2000	Não existe
291990 Macururé/BA	LIXÃO DE MACURURÉ	Lixão	2011	O próprio		
250870 Mãe D'Água/PB	Lixão Municipal de Mãe d'Água	Lixão	2011	O próprio	2002	
291995 Maetinga/BA	MAETINGA	Lixão	Não Atualizada	O próprio	2005	
292000 Maiquinique/BA	LIXÃO ESTRADA DE POUSO ALEGRE	Lixão	Não Atualizada	O próprio	2001	
292010 Mairi/BA	Lixão	Lixão	2011	O próprio	1985	
270440 Major Isidoro/AL	Lixão	Lixão	2011	O próprio		
292030 Malhada de Pedras/BA	Lixão Malhada de Pedras	Lixão	Não Atualizada	O próprio	2008	

TABELA Up05 - CADASTRO NACIONAL DE UNIDADES DE PROCESSAMENTO DE RESÍDUOS SÓLIDOS URBANOS

ANO DE
REFERÊNCIA
2011

Município de localização		Nome da unidade	Tipo	Situação da classificação	Município responsável pelo gerenciamento	Início de operação	Licença
Código	Nome/UF						
REGIÃO NORDESTE		Up001	Up003		Up079	Up002	Up050
280390	Malhador/SE	lixão de Malhador	Lixão	Não Atualizada	O próprio	1990	
250890	Mamanguape/PB	LIXÃO		Não Atualizada	O próprio	2006	
250900	Manaíra/PB	Aterro Sanitário	Aterro sanitário	Não Atualizada	O próprio	2009	
220590	Manoel Emídio/PI	ATERRO CONTROLADO DE MANOEL EMÍDIO	Aterro controlado	2011	O próprio		
292040	Manoel Vitorino/BA	LIXÃO DE MANOEL VITORINO	Lixão	Não Atualizada	O próprio	2007	
230765	Maracanaú/CE	ATERRO SANITÁRIO	Aterro sanitário	2011	O próprio	1997	Operação
292060	Maragogipe/BA	Aterro Sanitário de Maragogipe	Aterro sanitário	2011	O próprio	2002	
260920	Maraial/PE	Lixão	Lixão	2011	O próprio	2009	Não existe
210637	Maranhãozinho/MA	Maranhãozinho	Lixão	Não Atualizada	O próprio	2007	
270460	Maravilha/AL	Lixão Sitio São Pedro	Lixão	Não Atualizada	O próprio	2010	
292080	Marcionílio Souza/BA	fazenda chure		Não Atualizada	O próprio		
220600	Marcos Parente/PI	lixão	Lixão	2011	O próprio		
240740	Martins/RN	Prefeitura Municipal de Martins	Lixão	2011	O próprio	2009	Não existe
292090	Mascote/BA	ELON SANTANA		Não Atualizada	O próprio	2009	
230800	Massapê/CE	Lixão	Lixão	2011	O próprio	2011	Não existe
230800	Massapê/CE	Centro de Triagem	Unidade de triagem (galpão ou usina)	2011	O próprio	2011	Não existe
230800	Massapê/CE	Estação de transbordo	Unidade de transbordo	2011	O próprio	2009	Não existe
250920	Massaranduba/PB	Lixão de Massaranduba	Lixão	Não Atualizada	O próprio	2000	
210663	Matões do Norte/MA	Lixão de Matões do Norte	Lixão	2011	O próprio	2011	Não existe
230820	Meruoca/CE	centro de reaproveitamento e reciclagem de lixo	Aterro sanitário	Não Atualizada	O próprio	2002	
270520	Messias/AL	LIXÃO	Lixão	2011	O próprio		
240760	Messias Targino/RN	ATERRO SANITÁRIO	Aterro sanitário	2011	O próprio		
230830	Milagres/CE	Olho d'água da Igreja	Lixão	2011	O próprio		
220635	Milton Brandão/PI	LIXÃO DA LAGOINHA	Lixão	2011	O próprio	2011	Não existe
210670	Mirador/MA	lixão	Lixão	2011	O próprio		
260930	Mirandiba/PE	LIXÃO DE MIRANDIBA-PE	Lixão	2011	O próprio	2010	Não existe
292145	Mirante/BA	MIRANTE	Lixão	2011	O próprio	2010	Não existe
210680	Mirinzal/MA	LIXÃO	Lixão	Não Atualizada	O próprio	2000	
210680	Mirinzal/MA	Lixão Mirinzal	Lixão	Não Atualizada	O próprio	2000	
230850	Mombaca/CE	Aterro Sanitário	Aterro sanitário	Não Atualizada	O próprio		
220640	Monsenhor Gil/PI	lixão	Lixão	2011	O próprio		Não existe
230860	Monsenhor Tabosa/CE	Lixão de Monsenhor Tabosa - CE	Lixão	2011	O próprio	1999	Outro tipo
250960	Monte Horebe/PB	Lixão a céu aberto	Lixão	2011	O próprio	2011	Não existe

TABELA Up05 - CADASTRO NACIONAL DE UNIDADES DE PROCESSAMENTO DE RESÍDUOS SÓLIDOS URBANOS

ANO DE
REFERÊNCIA
2011

Município de localização		Nome da unidade	Tipo	Situação da classificação	Município responsável pelo gerenciamento	Início de operação	Licença
Código	Nome/UF						
REGIÃO NORDESTE		Up001	Up003		Up079	Up002	Up050
250970	Monteiro/PB	Unidade de Triagem de Res. Sólidos		Não Atualizada	O próprio	2002	
250970	Monteiro/PB	Unid. Compostagem de Res. Sólidos		Não Atualizada	O próprio	2002	
250970	Monteiro/PB	Lixão Municipal de Monteiro	Lixão	Não Atualizada	O próprio	2009	
230870	Morada Nova/CE	Lixão	Lixão	Não Atualizada	O próprio	1993	
292160	Morpará/BA	Lixão	Lixão	Não Atualizada	O próprio	1990	
220667	Morro do Chapéu do Piauí/PI	lixão Municipal	Lixão	2011	O próprio	2004	Não existe
240800	Mossoró/RN	ATERRO SANITÁRIO MUNICIPAL	Aterro sanitário	2011	O próprio	2008	Operação
240800	Mossoró/RN	Lixão de Cajazeiras		2011	O próprio	1997	
240800	Mossoró/RN	ACREVI - Associação Comunit. Reciclando para Vida	Unidade de triagem (galpão ou usina)	2011	O próprio	1999	Não existe
240800	Mossoró/RN	ASCAMARI - ASSOCIAÇÃO DOS CATADORES DO SANTA ELENA	Unidade de triagem (galpão ou usina)	2011	O próprio	2009	Não existe
292190	Mucugê/BA	aterro sanitário	Aterro sanitário	2011	O próprio	1998	Não existe
292190	Mucugê/BA	Usina de Compostagem de Mucugê	Unidade de compostagem (pátio ou usina)	2011	O próprio	2002	Operação
292210	Mundo Novo/BA	Lixão de Mundo Novo	Lixão	Não Atualizada	O próprio	1990	
270550	Murici/AL	SLUM	Lixão	Não Atualizada	O próprio	2005	
292230	Muritiba/BA	Aterro controlado	Aterro controlado	2011	O próprio		
240810	Natal/RN	Incinerador MARQUISE	Unidade de tratamento por incineração	2011	O próprio	2003	Operação
240810	Natal/RN	Unidade de Triagem - COOPCICLA	Unidade de triagem (galpão ou usina)	2011	O próprio	2011	Instalação
240810	Natal/RN	Unidade de Transbordo Cidade Nova	Unidade de transbordo	2011	O próprio	2004	Não existe
240810	Natal/RN	Unidade de Triagem - COOCAMAR	Unidade de triagem (galpão ou usina)	2011	O próprio	2011	Instalação
240810	Natal/RN	Área de Destino Final da Cid. Nova	Outra	2011	O próprio	1973	Não existe
240810	Natal/RN	Unidade de Triagem ASCAMAR	Unidade de triagem (galpão ou usina)	2011	O próprio	1999	Instalação
260950	Nazaré da Mata/PE	LIXÃO DE NAZARÉ DA MATA	Lixão	2011	O próprio	1991	
251000	Nazarezinho/PB	Lixão de Nazarezinho		Não Atualizada	O próprio		
240820	Nísia Floresta/RN	Lixão	Lixão	2011	O próprio	2011	
292265	Nordestina/BA	LIXÃO DE NORDESTINA	Lixão	2011	O próprio	1985	Outro tipo
280445	Nossa Senhora Aparecida/SE	Lixão	Lixão	2011	O próprio		
280450	Nossa Senhora da Glória/SE	Lixão	Lixão	Não Atualizada	O próprio	2004	
220675	Nossa Senhora de Nazaré/PI	Lixão	Lixão	2011	O próprio	2011	
280480	Nossa Senhora do Socorro/SE	Aterro Controlado da Palestina	Aterro controlado	2011	O próprio	2005	Não existe
210725	Nova Colinas/MA	PREFEITURA MUNICIPAL DE NOVA COLINAS	Outra	Não Atualizada	O próprio	2010	
240830	Nova Cruz/RN	Aterro Sanitário de Nova Cruz	Aterro sanitário	Não Atualizada	O próprio	2009	
230920	Nova Olinda/CE	LIXÃO DO SÍTIO BOIÃO		Não Atualizada	O próprio	2007	
251020	Nova Olinda/PB	PREFEITURA MUNICIPAL DE NOVA OLINDA	Lixão	Não Atualizada	O próprio	1961	

TABELA Up05 - CADASTRO NACIONAL DE UNIDADES DE PROCESSAMENTO DE RESÍDUOS SÓLIDOS URBANOS

ANO DE
REFERÊNCIA
2011

Município de localização	Nome da unidade	Tipo	Situação da classificação	Município responsável pelo gerenciamento	Início de operação	Licença
Código Nome/UF						
REGIÃO NORDESTE	Up001	Up003		Up079	Up002	Up050
251030 Nova Palmeira/PB	LIXÃO DE NOVA PALMEIRA	Lixão	Não Atualizada	O próprio		
292285 Nova Redenção/BA	LIXÃO NOVA REDENÇÃO	Lixão	Não Atualizada	O próprio	2009	
292300 Nova Viçosa/BA	Aterro Sanitário provisório	Lixão	2011	O próprio	2011	Não existe
292300 Nova Viçosa/BA	Aterro Sanitário Provisório	Lixão	2011	O próprio	2011	Não existe
230945 Ocara/CE	LIXÃO PÚBLICO	Lixão	2011	O próprio	2011	Prévia
251040 Olho D'ÁGUA/PB	UNIDADE DE COLETA DO MUNICÍPIO URBANO SEDE	Aterro sanitário	2011	O próprio	2009	Outro tipo
260960 Olinda/PE	Bonsucesso / Triagem	Unidade de triagem (galpão ou usina)	2011	O próprio	1986	Operação
260960 Olinda/PE	Bonsucesso / Compostagem	Unidade de compostagem (pátio ou usina)	2011	O próprio	1986	Operação
260960 Olinda/PE	Aterro de Resíduos Sólidos de Aguazinha	Unidade de transbordo	2011	O próprio	1988	Operação
260960 Olinda/PE	Centro de Coleta Seletiva de Ilha de Santana	Unidade de triagem (galpão ou usina)	2011	O próprio	2011	Operação
292310 Olindina/BA	Lixão	Lixão	2011	O próprio	2011	
292320 Oliveira dos Brejinhos/BA	Lixão Municipal de Oliveira dos Brejinhos	Lixão	Não Atualizada	O próprio	2006	
260970 Orobó/PE	Salobro	Lixão	2011	O próprio		
240850 Ouro Branco/RN	LIXÃO DE OURO BRANCO	Lixão	Não Atualizada	O próprio		
270610 Ouro Branco/AL	Lixão de Ouro Branco	Lixão	2011	O próprio	1991	Não existe
230970 Pacatuba/CE	Vala de recepção de RSS do Aterro Municipal de Pac	Vala específica de RSS	2011	O próprio	2003	Não existe
280490 Pacatuba/SE	PACATUBA PREFEITURA	Lixão	2011	O próprio	1975	Prévia
230970 Pacatuba/CE	Aterro Sanitário de Pacatuba	Aterro sanitário	2011	O próprio	2003	Não existe
210750 Paço do Lumiar/MA	Lixão		Não Atualizada	O próprio	2005	
230980 Pacoti/CE	UNIDADE DE PROCESSAMENTO DE LIXO DA LOCALIDADE DE	Unidade de triagem (galpão ou usina)	Não Atualizada	O próprio	2009	Escolha a opção
231000 Palhano/CE	ATERRO CONTROLADO DE PALHANO	Aterro controlado	Não Atualizada	O próprio	2001	
292340 Palmas de Monte Alto/BA	LIXÃO	Lixão	Não Atualizada	O próprio	1992	
220740 Palmeira do Piauí/PI	Prefeitura Municipal de Palmeira do Piauí	Lixão	Não Atualizada	O próprio	2005	
210760 Palmeirândia/MA	LIXÃO	Lixão	Não Atualizada	O próprio	2000	
270640 Pão de Açúcar/AL	Lixão	Lixão	Não Atualizada	O próprio	2005	
231025 Paraipaba/CE	Lixão municipal	Lixão	2011	O próprio		
231030 Parambu/CE	Lixão de Parambu	Lixão	2011	O próprio		
292360 Paramirim/BA	Lixão	Lixão	2011	O próprio	2000	Não existe
240890 Parelhas/RN	Lixão	Lixão	2011	O próprio	2011	Não existe
270642 Pariconha/AL	PARICONHA	Lixão	Não Atualizada	O próprio	2000	
292380 Paripiranga/BA	Lixão	Lixão	2011	O próprio		
220770 Parnaíba/PI	Aterro Controlado de Parnaíba	Aterro controlado	2011	O próprio	2002	
240325 Parnamirim/RN	Aterro de Podas e Entulhos de Parnamirim	Unidade de manejo de galhadas e podas	2011	O próprio	2011	Não existe

TABELA Up05 - CADASTRO NACIONAL DE UNIDADES DE PROCESSAMENTO DE RESÍDUOS SÓLIDOS URBANOS

ANO DE
REFERÊNCIA
2011

Município de localização		Nome da unidade	Tipo	Situação da classificação	Município responsável pelo gerenciamento	Início de operação	Licença
Código	Nome/UF						
REGIÃO NORDESTE		Up001	Up003		Up079	Up002	Up050
251080	Patos/PB	Lixão de Patos	Lixão	2011	O próprio	1980	Instalação
251080	Patos/PB	Terreno para Podas		2011	O próprio	2005	
292390	Pau Brasil/BA	Pau Brasil	Lixão	Não Atualizada	O próprio	2003	
261060	Paudalho/PE	Lixão de Paudalho	Lixão	Não Atualizada	O próprio		
240940	Pau dos Ferros/RN	Lixão	Lixão	2011	O próprio	2003	
220780	Paulistana/PI	lixão	Lixão	2011	O próprio		Não existe
292400	Paulo Afonso/BA	USINA DE TRIAGEM E COMPOSTAGEM DE LIXO DE PAULO AF	Outra	2011	O próprio	2000	Não existe
270660	Paulo Jacinto/AL	Lixão	Lixão	Não Atualizada	O próprio		
210810	Paulo Ramos/MA	Aterro Controlado de Paulo Ramos	Aterro controlado	Não Atualizada	O próprio		
292405	Pé de Serra/BA	Lixão Municipal de Pé de Serra	Lixão	Não Atualizada	O próprio	1997	
240950	Pedra Grande/RN	LIXÃO CONTROLADO	Lixão	2011	O próprio		
251110	Pedra Lavrada/PB	Lixão de Pedra Lavrada	Lixão	2011	O próprio	2000	Não existe
280500	Pedra Mole/SE	Lixão de Pedra Mole	Lixão	Não Atualizada	O próprio		
240960	Pedra Preta/RN	LIXÃO	Lixão	2011	O próprio		
251120	Pedras de Fogo/PB	Lixão de Pedras de Fogo	Lixão	Não Atualizada	O próprio	1989	
292420	Pedro Alexandre/BA	LIXÃO DE PEDRO ALEXANDRE	Lixão	2011	O próprio		Outro tipo
220790	Pedro II/PI	Prefeitura Municipal de Pedro II		Não Atualizada	O próprio	2005	
240980	Pedro Velho/RN	Lixão	Lixão	2011	O próprio		
231060	Penaforte/CE	Lixao penaforte	Lixão	Não Atualizada	O próprio	2004	
270670	Penedo/AL	secretaria de serviços publicos	Aterro controlado	Não Atualizada	O próprio	2002	
231070	Pentecoste/CE	LIXAO	Lixão	2011	O próprio		
261090	Pesqueira/PE	Aterro Sanitário de Pesqueira	Aterro sanitário	Não Atualizada	O próprio	2005	
261110	Petrolina/PE	Incinerador		Não Atualizada	O próprio	2002	
261110	Petrolina/PE	Raso da Catarina		Não Atualizada	O próprio	1980	
270680	Piaçabuçu/AL	Piaçabuçu	Lixão	Não Atualizada	O próprio	2005	
220800	Picos/PI	Lixão	Lixão	Não Atualizada	O próprio	1972	
251140	Picuí/PB	VALA ESPECÍFICA DE RSS	Aterro sanitário	2011	O próprio	2011	Não existe
251140	Picuí/PB	LIXAO A CEU ABERTO		2011	O próprio	2011	
251150	Pilar/PB	Lixão	Lixão	2011	O próprio		
241000	Pilões/RN	Lixão	Lixão	2011	O próprio		
251160	Pilões/PB	Lixão de Pilões	Lixão	2011	O próprio	2010	
292450	Pindai/BA	Lixão de Pindai	Lixão	2011	O próprio		
210850	Pindaré-Mirim/MA	Lixão de Pindaré-Mirim	Lixão	Não Atualizada	O próprio	2005	Não existe

TABELA Up05 - CADASTRO NACIONAL DE UNIDADES DE PROCESSAMENTO DE RESÍDUOS SÓLIDOS URBANOS

ANO DE
REFERÊNCIA
2011

Município de localização		Nome da unidade	Tipo	Situação da classificação	Município responsável pelo gerenciamento	Início de operação	Licença
Código	Nome/UF						
REGIÃO NORDESTE		Up001	Up003		Up079	Up002	Up050
231085	Pindoretama/CE	Lixão Pindoretama	Lixão	2011	O próprio	2011	
210860	Pinheiro/MA	Lixão	Lixão	2011	O próprio	2001	
210870	Pio XII/MA	LIXÃO MUNICIPAL DE PIO XII	Lixão	Não Atualizada	O próprio	2010	
231090	Piquet Carneiro/CE	LIXÃO DE PIQUET CARNEIRO	Lixão	2011	O próprio	2006	Não existe
280530	Pirambu/SE	Unidade de disposição final de RSU Aguilhadas	Lixão	Não Atualizada	O próprio		
270710	Piranhas/AL	Lixão		Não Atualizada	O próprio	2000	
251180	Pirpirituba/PB	lixão	Lixão	2011	O próprio		Não existe
251200	Pocinhos/PB	Depósito de Resíduos Sólidos do Município	Lixão	Não Atualizada	O próprio	2001	
241010	Poço Branco/RN	aterro municipal	Lixão	Não Atualizada	O próprio	1994	
251203	Poço Dantas/PB	Lixão de Poço Dantas	Lixão	Não Atualizada	O próprio	1988	
251207	Poço de José de Moura/PB	LIXÃO DE POÇO DO JOSÉ DE MOURA	Lixão	2011	O próprio	1997	Não existe
280540	Poço Redondo/SE	poço redondo	Lixão	2011	O próprio	1998	Não existe
280550	Poço Verde/SE	LIXÃO DE POÇO VERDE	Lixão	Não Atualizada	O próprio		
251210	Pombal/PB	Lixão de Pombal	Lixão	2011	O próprio	1996	Outro tipo
241020	Portalegre/RN	coleta seletiva privada - VCR Recicláveis	Unidade de triagem (galpão ou usina)	2011	O próprio	2011	Não existe
241020	Portalegre/RN	LIXÃO	Lixão	2011	O próprio	2010	
231110	Porteiras/CE	ATERRO CONTROLADO DO MUNICIPIO DE PORTEIRAS	Aterro controlado	Não Atualizada	O próprio		
280560	Porto da Folha/SE	Lixão de Porto da Folha	Lixão	2011	O próprio	1997	Outro tipo
241025	Porto do Mangue/RN	porto do mangue/rn	Lixão	2011	O próprio	2011	Prévia
292530	Porto Seguro/BA	aterro sanitário de Porto Seguro	Aterro sanitário	Não Atualizada	O próprio	1997	
292560	Presidente Dutra/BA	Lixão	Lixão	2011	O próprio	1992	Não existe
292570	Presidente Jânio Quadros/BA	ppe	Lixão	2011	O próprio	1988	
241030	Presidente Juscelino/RN	LIXÃO MUNICIPAL DE SERRA CAIADA	Lixão	Não Atualizada	O próprio	2009	
292575	Presidente Tancredo Neves/BA	Aterro Sanitário do Município de Presidente Tancredo Neves	Aterro sanitário	2011	O próprio		
261140	Primavera/PE	LIXÃO DE PRIMAVERA	Lixão	2011	O próprio	2011	
251230	Princesa Isabel/PB	Lixão		Não Atualizada	O próprio	2001	
251230	Princesa Isabel/PB	Resíduos RSSaúde		Não Atualizada	O próprio	2001	
280570	Propriá/SE	Aterro Sanitário	Lixão	Não Atualizada	O próprio	2005	
220865	Queimada Nova/PI	Lixão volta do riacho	Lixão	2011	O próprio		
292590	Quijingue/BA	PMQ	Aterro controlado	2011	O próprio	2006	Outro tipo
251260	Quixabá/PB	PREFEITURA MUNICIPAL DE QUIXABA		2011	O próprio	2010	
292593	Quixabeira/BA	lixão	Lixão	2011	O próprio	1989	
231135	Quixelô/CE	LIXÃO DO QUIXELÔ		Não Atualizada	O próprio		

TABELA Up05 - CADASTRO NACIONAL DE UNIDADES DE PROCESSAMENTO DE RESÍDUOS SÓLIDOS URBANOS

ANO DE
REFERÊNCIA
2011

Município de localização	Nome da unidade	Tipo	Situação da classificação	Município responsável pelo gerenciamento	Início de operação	Licença
Código Nome/UF						
REGIÃO NORDESTE	Up001	Up003		Up079	Up002	Up050
231140 Quixeramobim/CE	Aterro de Quixeramobim		Não Atualizada	O próprio	2001	
241060 Rafael Godeiro/RN	LIXÃO	Lixão	2011	O próprio		
292595 Rafael Jambeiro/BA	Depósito de Resíduos Sólidos	Lixão	Não Atualizada	O próprio		
292595 Rafael Jambeiro/BA	Vala Séptica	Vala específica de RSS	Não Atualizada	O próprio		
261160 Recife/PE	SERQUIP	Unidade de tratamento por incineração	2011	O próprio	2000	Operação
261160 Recife/PE	Núcleo de Triagem	Unidade de triagem (galpão ou usina)	2011	O próprio	2003	Prévia
261160 Recife/PE	Est de Trat de Res Sól do Curado / Triagem		2011	O próprio	1993	
261160 Recife/PE	Est de Trat de Res Sól do Curado/ Forno Crematório		2011	O próprio	1967	
231160 Redenção/CE	REDENÇÃO-CE	Lixão	Não Atualizada	O próprio		
241070 Riacho da Cruz/RN	LIXÃO DO MUNICÍPIO DE RIACHO DA CRUZ	Lixão	2011	O próprio	2011	Não existe
241080 Riacho de Santana/RN	LIXÃO	Lixão	2011	O próprio	2000	Não existe
280600 Ribeirópolis/SE	Lixão	Lixão	2011	O próprio	1997	Não existe
292690 Rio do Pires/BA	LIXÃO	Lixão	2011	O próprio	1961	Não existe
261190 Rio Formoso/PE	Unidade Compostagem	Unidade de compostagem (pátio ou usina)	2011	O próprio		
261190 Rio Formoso/PE	Lixão	Lixão	2011	O próprio	1998	
261190 Rio Formoso/PE	Usina de Reciclagem	Unidade de triagem (galpão ou usina)	2011	O próprio		
261190 Rio Formoso/PE	Aterro Sanitário, Usina de Reciclagem e Compostagem	Aterro sanitário	2011	O próprio	2004	
270770 Rio Largo/AL	Lixão de Rio Largo	Lixão	2011	O próprio	2006	
292700 Rio Real/BA	Lixão de Rio Real	Lixão	2011	O próprio		
251290 Rio Tinto/PB	Lixão	Lixão	2011	O próprio	2006	
292710 Rodelas/BA	LIXÃO DE RODELAS	Lixão	2011	O próprio		
241100 Rodolfo Fernandes/RN	LIXÃO DE RODOLFO FERNANDES	Lixão	Não Atualizada	O próprio	2010	
231180 Russas/CE	RUSSAS		Não Atualizada	O próprio	1995	
292720 Ruy Barbosa/BA	Resíduos Urbanos		Não Atualizada	O próprio		
241110 Ruy Barbosa/RN	Lixão	Lixão	2011	O próprio		
251300 Salgadinho/PB	PREFEITURA MUNICIPAL DE SALGADINHO	Outra	Não Atualizada	O próprio	2010	
261220 Salgueiro/PE	Aterro Sanitário	Aterro sanitário	Não Atualizada	O próprio	2005	
292740 Salvador/BA	Vala Séptica		2011	O próprio	2001	
292740 Salvador/BA	Estação de Transbordo	Unidade de transbordo	2011	O próprio	2001	Operação
292740 Salvador/BA	Aterro Inerte - Base de Descarga de Entulho (BDE)	Aterro de Resíduos da Construção Civil	2011	O próprio	1993	Não existe
292740 Salvador/BA	Unidade de Triagem		2011	O próprio	2003	
292740 Salvador/BA	CAMINHO FELIZ		2011	O próprio		
292740 Salvador/BA	ASSOCIAÇÃO JOVENS EM AÇÃO	Outra	2011	O próprio	2005	

TABELA Up05 - CADASTRO NACIONAL DE UNIDADES DE PROCESSAMENTO DE RESÍDUOS SÓLIDOS URBANOS

ANO DE
REFERÊNCIA
2011

Município de localização		Nome da unidade	Tipo	Situação da classificação	Município responsável pelo gerenciamento	Início de operação	Licença
Código	Nome/UF						
REGIÃO NORDESTE		Up001	Up003		Up079	Up002	Up050
292740	Salvador/BA	PACIÊNCIA VIVA	Outra	2011	O próprio	2000	
292740	Salvador/BA	CRG BAHIA	Outra	2011	O próprio	2006	
292740	Salvador/BA	ACOPAMEC		2011	O próprio	1990	
292740	Salvador/BA	COOPERDIN		2011	O próprio		
292740	Salvador/BA	COOPGUARY	Outra	2011	O próprio		Não existe
292740	Salvador/BA	COOPERTANE	Outra	2011	O próprio		Não existe
292740	Salvador/BA	RECICOOP	Outra	2011	O próprio	2001	
292740	Salvador/BA	COOPERPAZ - Cooperativa de Catadores de Reciclagem	Outra	2011	O próprio	2003	
292740	Salvador/BA	COOPELIX	Outra	2011	O próprio	2009	
292740	Salvador/BA	CAMAPET	Outra	2011	O próprio	1999	
292740	Salvador/BA	COOPMAM	Outra	2011	O próprio		
292740	Salvador/BA	Unidade de Compostagem		2011	O próprio	2003	
292740	Salvador/BA	ARCORS		2011	O próprio		
292740	Salvador/BA	Posto de Descarga de Resíduos da Construção e Demo	Outra	2011	O próprio	2003	Não existe
292740	Salvador/BA	Aterro Metropolitano Centro	Aterro sanitário	2011	O próprio	1997	Operação
292740	Salvador/BA	Cooperativa Coopcicla - Galpão Sete Portas	Outra	2011	O próprio	1985	
292740	Salvador/BA	Posto de Descarga de Entulho - PDE (Muriçoca)	Outra	2011	O próprio		Não existe
292740	Salvador/BA	UNIDADE DE TRIAGEM CRUN	Outra	2011	O próprio		
292740	Salvador/BA	Central de Podas		2011	O próprio	1997	
292740	Salvador/BA	CANORE	Outra	2011	O próprio	2005	
292740	Salvador/BA	CAEC	Outra	2011	O próprio	2003	
292740	Salvador/BA	COOPERBRAVA	Outra	2011	O próprio	2003	
292740	Salvador/BA	COOPERSSF		2011	O próprio	2006	
292740	Salvador/BA	Posto de Descarga de Entulho (Itaigara)	Outra	2011	O próprio	2003	Não existe
292740	Salvador/BA	ATERRO DE INERTE REVITA ENGENHARIA	Aterro de Resíduos da Construção Civil	2011	O próprio	2009	
292740	Salvador/BA	FOLHA VERDE	Outra	2011	O próprio		
292740	Salvador/BA	RECICLA CAJAZEIRAS	Outra	2011	O próprio		
292740	Salvador/BA	Aterro Controlado de Canabrava		2011	O próprio	1973	
292740	Salvador/BA	REVALORIZAR	Outra	2011	O próprio	2009	
292740	Salvador/BA	COOCREJA	Outra	2011	O próprio		
292740	Salvador/BA	COOPERBA - Ogunjá - Antiga Bariri	Outra	2011	O próprio	2003	
210970	Sambaíba/MA	lixão	Lixão	Não Atualizada	O próprio	2009	
292750	Santa Bárbara/BA	Unidade de Resíduos da Batata	Lixão	2011	O próprio	2011	Não existe

TABELA Up05 - CADASTRO NACIONAL DE UNIDADES DE PROCESSAMENTO DE RESÍDUOS SÓLIDOS URBANOS

ANO DE
REFERÊNCIA
2011

Município de localização	Nome da unidade	Tipo	Situação da classificação	Município responsável pelo gerenciamento	Início de operação	Licença
Código Nome/UF						
REGIÃO NORDESTE	Up001	Up003		Up079	Up002	Up050
292760 Santa Brígida/BA	às margens da BA 305 proximidade do km 40	Lixão	Não Atualizada	O próprio		
241120 Santa Cruz/RN	Lixão Municipal de Santa Cruz		Não Atualizada	O próprio	1998	
251320 Santa Cruz/PB	Vala Para RSS		Não Atualizada	O próprio		Escolha a opção
292780 Santa Cruz da Vitória/BA	Resíduos Sólidos - SCV	Lixão	Não Atualizada	O próprio	2004	
210980 Santa Helena/MA	LIXÃO	Lixão	Não Atualizada	O próprio	2000	
210990 Santa Inês/MA	Lixão de Santa Inês	Lixão	Não Atualizada	O próprio	1998	
292790 Santa Inês/BA	LIXÃO DE SANTA INÊS	Lixão	Não Atualizada	O próprio	1990	
251340 Santa Luzia/PB	Vala para Resíduos Sólidos de Santa Luzia	Vala específica de RSS	Não Atualizada	O próprio	2009	
211000 Santa Luzia/MA	S. Pinho Costa Limpeza/ME	Lixão	Não Atualizada	O próprio	2005	
240933 Santa Maria/RN	LIXÃO	Lixão	2011	O próprio		
261260 Santa Maria da Boa Vista/PE	Aterro Sanitário	Aterro sanitário	Não Atualizada	O próprio	2003	
292810 Santa Maria da Vitória/BA	Lixão de Santa Maria da Vitória	Lixão	2011	O próprio	1995	
261270 Santa Maria do Cambucá/PE	LIXÃO CARAMURU		Não Atualizada	O próprio	2010	
231200 Santana do Acaraú/CE	secretaria de urbanismo, obras e serviços publicos	Aterro sanitário	Não Atualizada	O próprio	1998	
231210 Santana do Cariri/CE	UNIDADE DE PROCESSAMENTO DE LIXO	Lixão	Não Atualizada	O próprio	2005	
270800 Santana do Ipanema/AL	Lixão de Santana do Ipanema	Lixão	2011	O próprio	1995	
241140 Santana do Matos/RN	LIXÃO	Lixão	2011	O próprio		
280640 Santana do São Francisco/SE	MJ ARCO VERDE	Outra	Não Atualizada	O próprio	2009	
280640 Santana do São Francisco/SE	LIXÃO	Lixão	Não Atualizada	O próprio	1996	
241142 Santana do Seridó/RN	Lixão de Santana do Seridó	Lixão	2011	O próprio	2005	Não existe
251360 Santana dos Garrotes/PB	PREFEITURA MUNICIPAL DE SANTANA DOS GARROTES	Outra	Não Atualizada	O próprio	2010	
292840 Santa Rita de Cássia/BA	SANTA RITA DE CASSIA	Lixão	2011	O próprio	2009	Não existe
292870 Santo Antônio de Jesus/BA	Aterro Sanitário de Santo Antonio de Jesus	Aterro sanitário	Não Atualizada	O próprio	2000	
292880 Santo Estêvão/BA	Santo Estêvão	Lixão	2011	O próprio	2009	
231230 São Benedito/CE	Lixão		Não Atualizada	O próprio		
211050 São Bento/MA	LIXÃO	Lixão	Não Atualizada	O próprio	2000	
241170 São Bento do Trairi/RN	Lixão	Lixão	2011	O próprio		
261310 São Caitano/PE	São Caetano	Lixão	2011	O próprio	2011	Outro tipo
280670 São Cristóvão/SE	Lixeira	Lixão	Não Atualizada	O próprio	1998	
292890 São Desidério/BA	Lixão de São Desidério	Lixão	2011	O próprio	1997	Não existe
220960 São Félix do Piauí/PI	Aterro/Lixão	Aterro sanitário	2011	O próprio	2011	Operação
251398 São Francisco/PB	Lixão de São Francisco	Lixão	2011	O próprio	2010	Não existe
220965 São Francisco de Assis do Piauí/PI	Aterro Controlado	Lixão	2011	O próprio		Outro tipo

TABELA Up05 - CADASTRO NACIONAL DE UNIDADES DE PROCESSAMENTO DE RESÍDUOS SÓLIDOS URBANOS

ANO DE
REFERÊNCIA
2011

Município de localização	Nome da unidade	Tipo	Situação da classificação	Município responsável pelo gerenciamento	Início de operação	Licença
Código Nome/UF						
REGIÃO NORDESTE	Up001	Up003		Up079	Up002	Up050
292920 São Francisco do Conde/BA	CITA BAHIA - Centro Integrado de Tratamento Ambiental	Aterro sanitário	2011	O próprio	2011	Operação
241190 São Francisco do Oeste/RN	lixão	Lixão	2011	O próprio		
292925 São Gabriel/BA	São Gabriel	Lixão	2011	O próprio		
241200 São Gonçalo do Amarante/RN	Area de Destino Final do Guajirú	Outra	2011	Natal/RN	2009	Outro tipo
241200 São Gonçalo do Amarante/RN	Incinerador SERQUIP	Unidade de tratamento por incineração	2011	O próprio	2003	
220985 São João da Canabrava/PI	ATERRO SANITÁRIO	Aterro sanitário	2011	O próprio	2007	
220995 São João da Varjota/PI	Lixão	Lixão	2011	O próprio	2011	Prévia
250070 São João do Rio do Peixe/PB	Lixão	Lixão	2011	O próprio	1978	Outro tipo
241210 São João do Sabugi/RN	LIXÃO	Lixão	2011	O próprio		
211107 São João do Soter/MA	LIXÃO DA BAIXA FUNDA	Lixão	2011	O próprio	2011	Não existe
261340 São José da Coroa Grande/PE	LIXÃO	Lixão	Não Atualizada	O próprio	2005	
251430 São José de Caiana/PB	São José de Caiana	Outra	Não Atualizada	O próprio		
241220 São José de Mipibu/RN	UNIDADE I - SÃO JOSÉ DE MIPIBU	Aterro controlado	2011	O próprio	2011	
211120 São José de Ribamar/MA	Lixão de São José de Ribamar	Lixão	2011	O próprio	2002	Não existe
251465 São José do Brejo do Cruz/PB	Lixão da Prefeitura Municipal de São José do Brejo do Cruz	Lixão	2011	O próprio	1997	Não existe
221005 São José do Divino/PI	Lixão - Morro do Banguelo	Lixão	2011	O próprio	2004	Não existe
292937 São José do Jacuípe/BA	lixão	Lixão	Não Atualizada	O próprio	1989	
221020 São José do Piauí/PI	Aterro Sanitário Municipal	Lixão	2011	O próprio	2003	Não existe
241240 São José do Seridó/RN	Lixão	Lixão	2011	O próprio		
251445 São José dos Ramos/PB	Lixão de São José dos Ramos	Lixão	Não Atualizada	O próprio	2000	
261370 São Lourenço da Mata/PE	Lixão de São Lourenço da Mata	Lixão	2011	O próprio	2011	Outro tipo
211130 São Luís/MA	Aterro Municipal da Ribeira	Aterro controlado	2011	O próprio	1995	
211130 São Luís/MA	Serquip Tratamento de Resíduos de Saúde	Queima em forno de qualquer tipo	2011	O próprio	2003	Operação
211130 São Luís/MA	Galpão de Triagem		2011	O próprio	2004	
211140 São Luís Gonzaga do Maranhão/MA	LIXÃO	Lixão	Não Atualizada	O próprio	2000	
251490 São Mamede/PB	Vala para RSS	Vala especifica de RSS	2011	O próprio	1998	Prévia
251490 São Mamede/PB	Aterro Sanitário	Aterro sanitário	2011	O próprio	1998	Instalação
292940 São Miguel das Matas/BA	LIXÃO	Lixão	2011	O próprio	2011	
280700 São Miguel do Aleixo/SE	LIXÃO DE SÃO MIGUEL DO ALEIXO	Lixão	Não Atualizada	O próprio	2005	
241255 São Miguel do Gostoso/RN	LIXÃO	Lixão	2011	O próprio	1997	
270860 São Miguel dos Campos/AL	Lixão Municipal de São Miguel dos Campos	Lixão	2011	O próprio	2011	
241260 São Paulo do Potengi/RN	lixao	Lixão	2011	O próprio	2010	Não existe
241270 São Pedro/RN	LIXAO	Lixão	2011	O próprio		

TABELA Up05 - CADASTRO NACIONAL DE UNIDADES DE PROCESSAMENTO DE RESÍDUOS SÓLIDOS URBANOS

ANO DE
REFERÊNCIA
2011

Município de localização	Nome da unidade	Tipo	Situação da classificação	Município responsável pelo gerenciamento	Início de operação	Licença
Código Nome/UF						
REGIÃO NORDESTE	Up001	Up003		Up079	Up002	Up050
221050 São Pedro do Piauí/PI	LIXÃO	Lixão	2011	O próprio		
211160 São Raimundo das Mangabeiras/MA	ATERRO CONTROLADO DE SÃO RAIMUNDO DAS MANGABEIR	Aterro controlado	2011	O próprio	2009	
251510 São Sebastião de Lagoa de Roça/PB	Aterro Sanitário Simplificado	Aterro sanitário	Não Atualizada	O próprio		
270890 Satuba/AL	LIXÃO FAZ. PRIMAVERA	Lixão	Não Atualizada	O próprio		
211172 Satubinha/MA	Lixão - Satubinha	Lixão	Não Atualizada	O próprio	2009	
292990 Seabra/BA	Lixão de BR242	Lixão	2011	O próprio	1950	Não existe
241320 Senador Georgino Avelino/RN	Lixão	Lixão	2011	O próprio		
231270 Senador Pompeu/CE	ATERRO SEN POMPEU	Aterro sanitário	Não Atualizada	O próprio	2008	
293010 Senhor do Bonfim/BA	Lixão	Lixão	2011	O próprio	1982	Não existe
293010 Senhor do Bonfim/BA	Vala Séptica	Vala específica de RSS	2011	O próprio	1982	
241330 Serra de São Bento/RN	LIXAO	Lixão	2011	O próprio	2011	
241340 Serra Negra do Norte/RN	USINA DE TRATAMENTO DE LIXO	Lixão	Não Atualizada	O próprio		
293040 Serra Preta/BA	Aterro Sanitário de Serra Preta	Aterro sanitário	2011	O próprio	2011	
261390 Serra Talhada/PE	Serra Talhada	Lixão	Não Atualizada	O próprio	2005	
241350 Serrinha/RN	Depósito de lixo.	Lixão	2011	O próprio		Não existe
293050 Serrinha/BA	unidade de sucupira	Lixão	2011	O próprio		Não existe
293060 Serrolândia/BA	SERROLANDIA	Lixão	2011	O próprio	2009	Não existe
261410 Sertânia/PE	lixão de Sertânia	Lixão	2011	O próprio	1960	Não existe
280710 Simão Dias/SE	Lixão de Simão Dias	Lixão	Não Atualizada	O próprio	1997	
293070 Simões Filho/BA	Aterro metropolitano Centro		Não Atualizada	O próprio		
261420 Sirinhaém/PE	LIXÃO DE SIRINHAÉM		Não Atualizada	O próprio	2005	
293076 Sítio do Quinto/BA	LIXÃO DE SÍTIO DO QUINTO	Lixão	Não Atualizada	O próprio		
241370 Sítio Novo/RN	lixão	Lixão	2011	O próprio		
231290 Sobral/CE	Depósito de Outros no Aterro	Outra	2011	O próprio	2011	
231290 Sobral/CE	Vala Séptica do Aterro Sanitário	Vala específica de RSS	2011	O próprio	2011	
231290 Sobral/CE	Central de Controle de Lixo do Distr. de Taperauba	Outra	2011	O próprio	2011	
231290 Sobral/CE	Central de Controle de Lixo do Distr.de Aracatiaçu	Outra	2011	O próprio	2011	
231290 Sobral/CE	Central de Controle de Lixo do Distr. de Apazível	Outra	2011	O próprio	2003	
231290 Sobral/CE	Aterro Sanitário de Sobral	Aterro sanitário	2011	O próprio	1999	Operação
231290 Sobral/CE	Central de Controle de Lixo do Distr. de Caracará	Outra	2011	O próprio	2011	
231290 Sobral/CE	Unidade de Galhadas no Aterro	Unidade de manejo de galhadas e podas	2011	O próprio	2011	
261440 Solidão/PE	SOLIDAO	Unidade de triagem (galpão ou usina)	Não Atualizada	O próprio	2009	Operação
231300 Solonópole/CE	solonopole	Lixão	Não Atualizada	O próprio	2001	

TABELA Up05 - CADASTRO NACIONAL DE UNIDADES DE PROCESSAMENTO DE RESÍDUOS SÓLIDOS URBANOS

ANO DE
REFERÊNCIA
2011

Município de localização		Nome da unidade	Tipo	Situação da classificação	Município responsável pelo gerenciamento	Início de operação	Licença
Código	Nome/UF						
REGIÃO NORDESTE		Up001	Up003		Up079	Up002	Up050
251620	Sousa/PB	Lixão de Sousa	Lixão	2011	O próprio	1990	
293080	Souto Soares/BA	Lixão	Lixão	2011	O próprio		
293080	Souto Soares/BA	Lixão		2011	O próprio	2005	
261460	Tabira/PE	LIXÃO	Lixão	Não Atualizada	O próprio	2011	Não existe
241380	Taboleiro Grande/RN	LIXÃO	Lixão	2011	O próprio		
261470	Tacaimbó/PE	Lixão Municipal de Tacaimbó	Lixão	Não Atualizada	O próprio		
241390	Taipu/RN	LIXÃO	Lixão	2011	O próprio		
241400	Tangará/RN	Depósito sanitário de Tangará	Lixão	Não Atualizada	O próprio	1995	Não existe
293120	Taperoá/BA	Lixão Serra grande	Lixão	Não Atualizada	O próprio	1985	
293130	Tapiramutá/BA	Lixão de Tapiramutá	Lixão	2011	O próprio	2008	Não existe
270910	Taquarana/AL	Lixão de Taquarana	Lixão	2011	O próprio	2011	
261500	Taquaritinga do Norte/PE	LIXÃO MUNICIPAL / SÍTIO RAPOSA	Lixão	2011	O próprio	2011	Não existe
251660	Tavares/PB	LIXÃO PÚBLICO SÍTIO BARROS	Lixão	Não Atualizada	O próprio		
251670	Teixeira/PB	Lixão municipal	Lixão	2011	O próprio		
293135	Teixeira de Freitas/BA	Aterro Sanitário - RSS		2011	O próprio	2000	
293135	Teixeira de Freitas/BA	Aterro Sanitário - Célula mista	Aterro sanitário	2011	O próprio	2000	
293150	Teofilândia/BA	Lixão de Teofilândia	Lixão	2011	O próprio		Não existe
221100	Teresina/PI	Barreiro Sansão		2011	O próprio	1999	
221100	Teresina/PI	Barreiro Florença		2011	O próprio		
221100	Teresina/PI	Barreiro da Avenida São Francisco		2011	O próprio	2005	
221100	Teresina/PI	Barreiro N. S. da Guia		2011	O próprio	1999	
221100	Teresina/PI	Barreiro Vila Maria		2011	O próprio	1999	
221100	Teresina/PI	Barreiro dos Morros		2011	O próprio	2005	
221100	Teresina/PI	Barr. Const. Patricia		2011	O próprio	1998	
221100	Teresina/PI	Barreiro Monte Verde - Mocaminho		2011	O próprio	2004	
221100	Teresina/PI	Barreiro Mandacarú		2011	O próprio	1998	
221100	Teresina/PI	Aterro Sanitário	Aterro sanitário	2011	O próprio	2011	Operação
241105	Tibau/RN	Lixão	Lixão	2011	O próprio		
241420	Tibau do Sul/RN	ATERRO CONTROLADO	Aterro controlado	2011	O próprio		
241430	Timbaúba dos Batistas/RN	LIXÃO	Lixão	2011	O próprio		
211220	Timon/MA	Fabrica de Reciclagem e Compostagem		2011	O próprio		
211220	Timon/MA	Aterro Sanitário	Lixão	2011	O próprio	2011	
241440	Touros/RN	Lixão	Lixão	2011	O próprio		

TABELA Up05 - CADASTRO NACIONAL DE UNIDADES DE PROCESSAMENTO DE RESÍDUOS SÓLIDOS URBANOS

ANO DE
REFERÊNCIA
2011

Município de localização	Nome da unidade	Tipo	Situação da classificação	Município responsável pelo gerenciamento	Início de operação	Licença
Código Nome/UF						
REGIÃO NORDESTE	Up001	Up003		Up079	Up002	Up050
261550 Tracunhaém/PE	Lixão de Tracunhaém	Lixão	Não Atualizada	O próprio	1993	
270920 Traipu/AL	Lixão de Traipu	Lixão	Não Atualizada	O próprio	2002	
231350 Traini/CE	Lixão		2011	O próprio	1996	
251680 Triunfo/PB	Aterro Sanitário	Lixão	Não Atualizada	O próprio	1993	
211250 Tutóia/MA	Vala para RSS		Não Atualizada	O próprio		
211250 Tutóia/MA	Aterro Sanitário do Bom Gosto (Lixão)		Não Atualizada	O próprio	1997	
293240 Uibaí/BA	Lixão de Uibaí	Lixão	Não Atualizada	O próprio		
251690 Uiraúna/PB	ATERRO SANITARIO DE UIRAUNA	Aterro sanitário	Não Atualizada	O próprio	2009	
231375 Umirim/CE	Aterro Municipal de Umirim	Aterro sanitário	Não Atualizada	O próprio	2008	
293250 Una/BA	PREFEITURA MUNICIPAL DE UMA	Lixão	2011	O próprio	1999	Não existe
241460 Upanema/RN	LIXÃO DE UPANEMA	Lixão	2011	O próprio	2011	Prévia
293270 Uruçuca/BA	Uruçuca	Lixão	Não Atualizada	O próprio	2009	
293280 Utinga/BA	Utinga - lixão	Lixão	2011	O próprio	1996	
231395 Varjota/CE	Lixão de Varjota	Lixão	2011	O próprio	1997	Não existe
241470 Várzea/RN	Várzea/RN	Lixão	2011	O próprio	2000	Não existe
251710 Várzea/PB	PREFEITURA MUNICIPAL DE VÁRZEA		2011	O próprio	2009	
293310 Várzea do Poço/BA	PREFEITURA MUNICIPAL DE VÁRZEA DO POÇO	Lixão	Não Atualizada	O próprio	1988	
293317 Varzedo/BA	PREFEITURA MUNICIPAL DE VARZEDO	Outra	2011	O próprio	1989	
241475 Venha-Ver/RN	LIXÃO BAIXIO DOS LEITES	Lixão	2011	O próprio	2009	Não existe
293320 Vera Cruz/BA	Aterro	Aterro sanitário	2011	O próprio	1998	Operação
261610 Verdejante/PE	lixão	Lixão	2011	O próprio		
261620 Vertentes/PE	SECRETARIA DE OBRAS, SERVIÇOS E TRANSPORTES	Lixão	2011	O próprio		
261630 Vicência/PE	LIXAO CACHOEIRA	Lixão	2011	O próprio		Não existe
241490 Viçosa/RN	Lixão	Lixão	2011	O próprio		
270940 Viçosa/AL	LIXÃO DE VIÇOSA	Lixão	2011	O próprio	2009	
231410 Viçosa do Ceará/CE	Lixao	Outra	Não Atualizada	O próprio	2007	
251720 Vieirópolis/PB	Prefeitura Municipal de Vieirópolis	Lixão	2011	O próprio	2009	Instalação
241500 Vila Flor/RN	LIXÃO	Lixão	2011	O próprio	2011	Não existe
293330 Vitória da Conquista/BA	Aterro	Aterro sanitário	2011	O próprio	2009	Operação
293330 Vitória da Conquista/BA	Vala para RSS		2011	O próprio	2009	
261640 Vitória de Santo Antão/PE	Vitória de Santo Antão	Lixão	2011	O próprio	2011	
211300 Vitorino Freire/MA	Lixão do Liberato	Lixão	2011	O próprio	2011	Não existe
293340 Wagner/BA	ATERRO DO MUNICIPIO DE WAGNER	Aterro controlado	Não Atualizada	O próprio	2005	

TABELA Up05 - CADASTRO NACIONAL DE UNIDADES DE PROCESSAMENTO DE RESÍDUOS SÓLIDOS URBANOS

ANO DE
REFERÊNCIA
2011

Município de localização		Nome da unidade	Tipo	Situação da classificação	Município responsável pelo gerenciamento	Início de operação	Licença
Código	Nome/UF						
REGIÃO NORDESTE		Up001	Up003		Up079	Up002	Up050
221170	Wall Ferraz/PI	Aterro Sanitário de Wall Ferraz	Aterro sanitário	2011	O próprio	2011	Não existe
293345	Wanderley/BA	PREFEITURA MUNICIPAL DE WANDERLEY	Aterro controlado	Não Atualizada	O próprio	2006	
293350	Wenceslau Guimarães/BA	UNIDADE PROCESSAMENTO DE LIXO DE WENCESLAU GUIMARÃ	Lixão	Não Atualizada	O próprio	2010	
211400	Zé Doca/MA	Secretaria Muncpal de Infraestrutura		Não Atualizada	O próprio	2005	

TABELA Po01
POLÍTICA, PLANO E CONSÓRCIOS INTERMUNICIPAIS DE SANEAMENTO

TABELA Po01 - POLÍTICA, PLANO E CONSÓRCIOS INTERMUNICIPAIS DE SANEAMENTO

ANO DE
REFERÊNCIA
2011

Município		Consórcio Intermunicipal regulamentado pela Lei Federal nº 11.107/05 que tenha como uma de suas atribuições a gestão ou a prestação de serviços de limpeza urbana ou manejo de resíduos sólidos			
Código	Nome/UF	Município integrante de Consórcio intermunicipal	Sigla / Nome do Consórcio	Nº/Ano da Lei Municipal autorizativa de constituição ou adesão ao Consórcio	Demais municípios integrantes do Consórcio Intermunicipal
REGIÃO NORDESTE		Po042	Po043	Po045	Po046
290020	Abaré/BA	Não			
220005	Acauã/PI	Não			
230030	Acopiara/CE	Não			
290035	Adustina/BA	Não			
260030	Agrestina/PE	Sim	COMAG SUL	967/2009	Altinho - PE, Agrestina - PE
250010	Água Branca/PB	Não			
290040	Água Fria/BA	Não			
240040	Água Nova/RN	Não			
220025	Alagoinha do Piauí/PI	Não			
290070	Alagoinhas/BA	Não			
210020	Alcântara/MA	Não			
250053	Alcantil/PB	Não			
240060	Almino Afonso/RN	Não			
230060	Altaneira/CE	Sim	COMARES CONSOCIO MUNICIPAL ATER RES SOL UD CRATO	457/2009	Caririaçu - CE, Crato - CE, Barbalha - CE, Farias Brito - CE, Juazeiro do Norte - CE, Jardim - CE, Altaneira - CE, Nova Olinda - CE, Missão Velha - CE, Santana do Cariri - CE
220045	Alvorada do Gurguéia/PI	Não			
290100	Amargosa/BA	Não			
290110	Amélia Rodrigues/BA	Não			
290135	Andorinha/BA	Não			
240080	Angicos/RN	Não			
290170	Antônio Cardoso/BA	Não			
240090	Antônio Martins/RN	Não			
250077	Aparecida/PB	Sim	CONSÓRCIO INTERMUNICIPAL DE RESIDUOS SOLIDOS E GESTÃO AMBIENTAL INTEGRADA DOS MUNICIPIOS, APARECIDA	273/2009	Lastro - PB, Vieirópolis - PB, São José da Lagoa Tapada - PB, Nazarezinho - PB, Santa Cruz - PB, São Francisco - PB
280030	Aracaju/SE	Em processo de elaboração			Nossa Senhora do Socorro - SE, São Cristóvão - SE
290220	Aramari/BA	Não			
270030	Arapiraca/AL	Não			
250100	Araruna/PB	Não			
230140	Aratuba/CE	Em processo de elaboração			Mulungu - CE, Pacoti - CE, Baturité - CE, Guaramiranga - CE, Capistrano - CE, Redenção - CE, Aracoiaba - CE, Aratuba - CE, Acarapé - CE, Itapiúna - CE
280040	Araúá/SE	Sim	Consórcio Público de Saneamento Básico do Sul e Centro Sul Sergipanos - CONSCENSUL	576/2011	Boquim - SE
240110	Areia Branca/RN	Em processo de elaboração			
240120	Arês/RN	Não			

TABELA Po01 - POLÍTICA, PLANO E CONSÓRCIOS INTERMUNICIPAIS DE SANEAMENTO

ANO DE
REFERÊNCIA
2011

Município		Consórcio Intermunicipal regulamentado pela Lei Federal nº 11.107/05 que tenha como uma de suas atribuições a gestão ou a prestação de serviços de limpeza urbana ou manejo de resíduos sólidos			
Código	Nome/UF	Município integrante de Consórcio intermunicipal	Sigla / Nome do Consórcio	Nº/Ano da Lei Municipal autorizativa de constituição ou adesão ao Consórcio	Demais municípios integrantes do Consórcio Intermunicipal
REGIÃO NORDESTE		Po042	Po043	Po045	Po046
250135	Assunção/PB	Não			
220105	Assunção do Piauí/PI	Não			
240130	Augusto Severo/RN	Não			
230170	Aurora/CE	Sim	COMARES - UMI	028/2010	Abaíara - CE, Aurora - CE, Barro - CE, Brejo Santo - CE, Jati - CE, Mauriti - CE, Milagres - CE, Penaforte - CE, Porteiras - CE
290260	Baixa Grande/BA	Não			
220115	Baixa Grande do Ribeiro/PI	Não			
290265	Banzaê/BA	Em processo de elaboração	CONSÓRCIO DE DESENVOLVIMENTO SUSTENTÁVEL DO SERTÃO BAIANO (CDS- DO SERTÃO BAIANO)	298/2011	
240145	Baraúna/RN	Em processo de elaboração			
250153	Baraúna/PB	Não			
290270	Barra/BA	Não			
220117	Barra D Alcântara/PI	Não			
290290	Barra do Choça/BA	Não			
230195	Barreira/CE	Sim	Consórcio do Maciço de Baturité		Aracoiaba - CE, Aratuba - CE, Acarapé - CE, Barreira - CE, Baturité - CE, Capistrano - CE, Guaramiranga - CE, Itapiúna - CE, Mulungu - CE, Ocara - CE, Pacoti - CE, Palmácia - CE, Redenção - CE
290327	Barrocas/BA	Não			
230205	Barroquinha/CE	Sim	COMARES-Consorcio municipal de Aterro de Resíduos Sólidos	294/2009	Barroquinha - CE, Camocim - CE, Chaval - CE, Granja - CE, Martinópolis - CE, Uruoca - CE
220155	Bela Vista do Piauí/PI	Não			
240160	Bento Fernandes/RN	Não			
260180	Betânia/PE	Em processo de elaboração	CIMPAJEU		
230240	Boa Viagem/CE	Não			
270100	Boca da Mata/AL	Em processo de elaboração		615/2011	
240165	Bodó/RN	Em processo de elaboração	CONSÓRCIO PÚBLICO REGIONAL DE RESIDUOS SOLIDOS DO SERIDÓ (CPRSS)	139/2009	Caicó - RN, Acari - RN, Bodó - RN, Cerro Corá - RN, Carnaúba dos Dantas - RN, Cruzeta - RN, Currais Novos - RN, Florânia - RN, Ipueira - RN, Jardim de Piranhas - RN, Jardim do Seridó - RN, Jucurutu - RN, Lagoa Nova - RN, Ouro Branco - RN, Santana do Seridó - RN, São João do Sabugi - RN, São José do Seridó - RN, Parelhas - RN, Equador - RN, São Fernando - RN, Serra Negra do Norte - RN, Tenente Laurentino Cruz - RN, Timbaúba dos Batistas - RN, São Vicente - RN, Triunfo Potiguar - RN
240170	Bom Jesus/RN	Não			
290395	Bom Jesus da Serra/BA	Não			
290400	Boninal/BA	Não			
280067	Boquim/SE	Sim	CONSENSUL	633/2011	Cristinápolis - SE, Boquim - SE, Arauá - SE, Estância - SE, Indiaroba - SE, Itabaianinha - SE, Lagarto - SE, Pedrinhas - SE, Poço Verde - SE, Riachão do Dantas - SE, Salgado - SE, Santa Luzia do Itanhhy - SE, Simão Dias - SE, Tomar do Geru - SE, Tobias Barreto - SE, Umbaúba - SE
260250	Brejinho/PE	Não			

TABELA Po01 - POLÍTICA, PLANO E CONSÓRCIOS INTERMUNICIPAIS DE SANEAMENTO

ANO DE
REFERÊNCIA
2011

Município		Consórcio Intermunicipal regulamentado pela Lei Federal nº 11.107/05 que tenha como uma de suas atribuições a gestão ou a prestação de serviços de limpeza urbana ou manejo de resíduos sólidos			
Código	Nome/UF	Município integrante de Consórcio intermunicipal	Sigla / Nome do Consórcio	Nº/Ano da Lei Municipal autorizativa de constituição ou adesão ao Consórcio	Demais municípios integrantes do Consórcio Intermunicipal
REGIÃO NORDESTE		Po042	Po043	Po045	Po046
260260	Brejo da Madre de Deus/PE	Sim		219/2007	Jataúba - PE
230250	Brejo Santo/CE	Sim	CONSÓRCIO MUNICIPAL PARA ATERRO DER RESIDUOS SÓLIDOS - COMARES	694/2011	Abaiera - CE, Aurora - CE, Barro - CE, Jati - CE, Mauriti - CE, Milagres - CE, Penaforte - CE, Porteiras - CE
290450	Brotas de Macaúbas/BA	Não			
290460	Brumado/BA	Não			
210230	Buriti Bravo/MA	Não			
260290	Cabo de Santo Agostinho/PE	Não			
290515	Caetanos/BA	Não			
290520	Caetité/BA	Em processo de elaboração	Consórcio Público do Alto Sertão		
240185	Caicara do Norte/RN	Não			
240200	Caicó/RN	Em processo de elaboração	Consórcio Público Regional de Resíduos Sólidos do Seridó - CPRRSS	4.388/2009	Jardim do Seridó - RN, Ipueira - RN, São João do Sabugi - RN, São José do Seridó - RN, Serra Negra do Norte - RN, Cruzeta - RN, São Fernando - RN, Timbaúba dos Batistas - RN, Jardim de Piranhas - RN, Ouro Branco - RN, Carnaúba dos Dantas - RN, Acari - RN, Currais Novos - RN, Cerro Corá - RN, Bodó - RN, Florânia - RN, Tenente Laurentino Cruz - RN, Lagoa Nova - RN, Jucurutu - RN
250370	Cajazeiras/PB	Não			
220207	Cajazeiras do Piauí/PI	Não			
220209	Caldeirão Grande do Piauí/PI	Não			
290560	Camacan/BA	Não			
290570	Camaçari/BA	Não			
260350	Camocim de São Félix/PE	Não			
250400	Campina Grande/PB	Não			
270140	Campo Alegre/AL	Não			
290600	Campo Formoso/BA	Sim		020/2010	Campo Formoso - BA, Senhor do Bonfim - BA, Antônio Gonçalves - BA, Filadélfia - BA, Ponto Novo - BA, Andorinha - BA, Jaguarari - BA, Pindobaçu - BA, Caldeirão Grande - BA
220220	Campo Maior/PI	Não			
290650	Candeias/BA	Não			
290660	Candiba/BA	Não			
240220	Canguaretama/RN	Não			
280120	Canindé de São Francisco/SE	Não			
270170	Capela/AL	Não			
290687	Capim Grosso/BA	Não			
240230	Caraúbas/RN	Não			
290690	Caravelas/BA	Não			
290700	Cardeal da Silva/BA	Não			
290710	Carinhanha/BA	Não			

TABELA Po01 - POLÍTICA, PLANO E CONSÓRCIOS INTERMUNICIPAIS DE SANEAMENTO

ANO DE
REFERÊNCIA
2011

Município		Consórcio Intermunicipal regulamentado pela Lei Federal nº 11.107/05 que tenha como uma de suas atribuições a gestão ou a prestação de serviços de limpeza urbana ou manejo de resíduos sólidos			
Código	Nome/UF	Município integrante de Consórcio intermunicipal	Sigla / Nome do Consórcio	Nº/Ano da Lei Municipal autorizativa de constituição ou adesão ao Consórcio	Demais municípios integrantes do Consórcio Intermunicipal
REGIÃO NORDESTE		Po042	Po043	Po045	Po046
230310	Cairé/CE	Em processo de elaboração			
230320	Caririaçu/CE	Não			
230330	Cariús/CE	Em processo de elaboração			
240240	Carnaúba dos Dantas/RN	Em processo de elaboração			
230340	Carnaubal/CE	Não			
220260	Castelo do Piauí/PI	Não			
290730	Castro Alves/BA	Não			
290750	Catu/BA	Não			
250435	Caturité/PB	Não			
230370	Caucaia/CE	Não			
210300	Caxias/MA	Sim	CONSORCIO TIMBIRAS	1818/2009	Aldeias Altas - MA, Coelho Neto - MA
260430	Cedro/PE	Não			
240270	Cerro Corá/RN	Não			
290770	Chorrochó/BA	Não			
290790	Cipó/BA	Não			
290800	Coaraci/BA	Em processo de elaboração			
210330	Codó/MA	Não			
250460	Conde/PB	Sim	CONDIAM	11.107/2005	João Pessoa - PB
250470	Congo/PB	Não			
240280	Coronel Ezequiel/RN	Não			
240290	Coronel João Pessoa/RN	Não			
290920	Coronel João Sá/BA	Não			
260480	Cortês/PE	Sim	COMSUL	951/2010	Amaraji - PE
290940	Cotegipe/BA	Não			
230420	Crato/CE	Não			
230423	Croatá/CE	Em processo de elaboração	COMARES-USB		Guaraciaba do Norte - CE, São Benedito - CE, Carnaubal - CE, Ubajara - CE, Ibiapina - CE
230425	Cruz/CE	Não			
240300	Cruzeta/RN	Sim	Consócio Público Regional de Resíduos Sólidos do Seridó	941/2009	Caicó - RN, Acari - RN, São José do Seridó - RN, Carnaúba dos Dantas - RN, Currais Novos - RN, Jardim do Seridó - RN, Parelhas - RN, Timbaúba dos Batistas - RN
280190	Cumbe/SE	Não			
290990	Curaçá/BA	Não			
240310	Currais Novos/RN	Em processo de elaboração	Consórcio Público Regional de Resíduos Sólidos do Seridó CPRSS	1907/2009	Acari - RN, Bodó - RN, Caicó - RN, Cerro Corá - RN, Cruzeta - RN, Equador - RN, Florânia - RN, Jardim de Piranhas - RN, Jardim do Seridó - RN, Jucurutu - RN, Ouro Branco - RN, Parelhas - RN, Santana do Seridó - RN, São Fernando - RN, São João do Sabugi - RN, São José do Seridó - RN, São Vicente - RN, Serra Negra do Norte - RN, Triunfo Potiguar - RN, Tenente Laurentino Cruz - RN

TABELA Po01 - POLÍTICA, PLANO E CONSÓRCIOS INTERMUNICIPAIS DE SANEAMENTO

ANO DE
REFERÊNCIA
2011

Município		Consórcio Intermunicipal regulamentado pela Lei Federal nº 11.107/05 que tenha como uma de suas atribuições a gestão ou a prestação de serviços de limpeza urbana ou manejo de resíduos sólidos			
Código	Nome/UF	Município integrante de Consórcio intermunicipal	Sigla / Nome do Consórcio	Nº/Ano da Lei Municipal autorizativa de constituição ou adesão ao Consórcio	Demais municípios integrantes do Consórcio Intermunicipal
REGIÃO NORDESTE		Po042	Po043	Po045	Po046
250530	Curral Velho/PB	Não			
210370	Cururupu/MA	Não			
270240	Delmiro Gouveia/AL	Não			
291020	Dom Macedo Costa/BA	Não			
240330	Encanto/RN	Em processo de elaboração		327/2011	
250600	Esperança/PB	Não			
240360	Extremoz/RN	Não			
230430	Farias Brito/CE	Em processo de elaboração		1246/2009	Altaneira - CE, Barbalha - CE, Crato - CE, Caririáçu - CE, Jardim - CE, Juazeiro do Norte - CE, Nova Olinda - CE, Santana do Cariri - CE
291075	Fátima/BA	Não			
291077	Feira da Mata/BA	Não			
291080	Feira de Santana/BA	Não			
240375	Fernando Pedroza/RN	Não			
260550	Ferreiros/PE	Não			
220380	Flores do Piauí/PI	Não			
291100	Floresta Azul/BA	Em processo de elaboração			Ibicaraí - BA, Coaraci - BA, Almadina - BA, Santa Cruz da Vitória - BA, Firmino Alves - BA, Iguai - BA, Ibicuí - BA, Nova Canaã - BA
230435	Forquilha/CE	Em processo de elaboração	COMDERES	371/2009	
230440	Fortaleza/CE	Não			
240390	Francisco Dantas/RN	Em processo de elaboração	Consórcio Público do Alto Oeste		
220430	Fronteiras/PI	Não			
240400	Frutuoso Gomes/RN	Sim	Consortio Publico Regional de Saneamento Basico do Alto Oeste Potiguar - CPRSBAOP	705/2010	Frutuoso Gomes - RN, Almino Afonso - RN, Alexandria - RN, Antônio Martins - RN, Lucrécia - RN
230460	General Sampaio/CE	Em processo de elaboração			
291130	Gentio do Ouro/BA	Não			
220440	Gilbués/PI	Não			
260620	Goiana/PE	Não			
240420	Goianinha/RN	Não			
291150	Gongogi/BA	Não			
260640	Gravatá/PE	Não			
291185	Heliópolis/BA	Não			
230520	Hidrolândia/CE	Em processo de elaboração			
210500	Humberto de Campos/MA	Não			
291240	Ibipeba/BA	Não			

TABELA Po01 - POLÍTICA, PLANO E CONSÓRCIOS INTERMUNICIPAIS DE SANEAMENTO

ANO DE
REFERÊNCIA
2011

Município		Consórcio Intermunicipal regulamentado pela Lei Federal nº 11.107/05 que tenha como uma de suas atribuições a gestão ou a prestação de serviços de limpeza urbana ou manejo de resíduos sólidos			
Código	Nome/UF	Município integrante de Consórcio intermunicipal	Sigla / Nome do Consórcio	Nº/Ano da Lei Municipal autorizativa de constituição ou adesão ao Consórcio	Demais municípios integrantes do Consórcio Intermunicipal
REGIÃO NORDESTE		Po042	Po043	Po045	Po046
230535	Icapuí/CE	Sim		551/2011	Aracati - CE
230540	Icó/CE	Sim	COMARES	752/2010	Baixio - CE, Cedro - CE, Ipaumirim - CE
240460	Ielmo Marinho/RN	Não			
270310	Igaci/AL	Não			
291340	Igaporã/BA	Não			
210530	Imperatriz/MA	Não			
260710	Ingazeira/PE	Em processo de elaboração	CIMPAJEU		
291400	Ipirá/BA	Não			
240480	Ipueira/RN	Sim	CONSORCIO PUBLICO REGIONAL DE RESÍDUOS SÓLIDOS DO SERIDÓ	353/2009	Acari - RN, Bodó - RN, Cerro Corá - RN, Cruzeta - RN, Currais Novos - RN, Jardim de Piranhas - RN, Caicó - RN, Jardim do Seridó - RN, Jucurutu - RN, São João do Sabugi - RN, São Fernando - RN, Santana do Seridó - RN, São José do Seridó - RN, Serra Negra do Norte - RN, Timbaúba dos Batistas - RN, Triunfo Potiguar - RN, Lagoa Nova - RN, Equador - RN, Carnaúba dos Dantas - RN, Florânia - RN, Ouro Branco - RN, Parelhas - RN, São Vicente - RN, Tenente Laurentino Cruz - RN
291440	Iraquara/BA	Não			
291460	Irecê/BA	Sim	Consórcio Público de Desenvolvimento Sustentável do Território de Irecê	P de Intenções/ 2010	Presidente Dutra - BA, Central - BA, Irecê - BA, Ibititá - BA, Lapão - BA, Jussara - BA, São Gabriel - BA, Uibaí - BA
291470	Itaberaba/BA	Não			
291480	Itabuna/BA	Não			
291490	Itacaré/BA	Não			
291510	Itagi/BA	Não			
230620	Itaíçaba/CE	Em processo de elaboração		372/2010	
230625	Itaitinga/CE	Sim	CONSÓRCIO REGIONAL PARA ATERRO SANITÁRIO DE RESÍDUOS SÓLIDOS - COMARES PACATUBA -COMARES UP		Pacatuba - CE, Guaiúba - CE
240485	Itajá/RN	Em processo de elaboração			
260765	Itambé/PE	Não			
210540	Itapeturu Mirim/MA	Não			
291640	Itapetinga/BA	Não			
291650	Itapicuru/BA	Não			
230640	Itapipoca/CE	Não			
260775	Itapissuma/PE	Não			
280320	Itaporanga d Ajuda/SE	Não			
291680	Itarantim/BA	Não			
210542	Itinga do Maranhão/MA	Não			
291690	Itiruçu/BA	Não			
260790	Jaboatão dos Guararapes/PE	Não			

TABELA Po01 - POLÍTICA, PLANO E CONSÓRCIOS INTERMUNICIPAIS DE SANEAMENTO

ANO DE
REFERÊNCIA
2011

Município		Consórcio Intermunicipal regulamentado pela Lei Federal nº 11.107/05 que tenha como uma de suas atribuições a gestão ou a prestação de serviços de limpeza urbana ou manejo de resíduos sólidos			
Código	Nome/UF	Município integrante de Consórcio intermunicipal	Sigla / Nome do Consórcio	Nº/Ano da Lei Municipal autorizativa de constituição ou adesão ao Consórcio	Demais municípios integrantes do Consórcio Intermunicipal
REGIÃO NORDESTE		Po042	Po043	Po045	Po046
240500	Jaçaná/RN	Não			
291740	Jacaraci/BA	Não			
291750	Jacobina/BA	Não			
270350	Jacuípe/AL	Em processo de elaboração			
291760	Jaguaquara/BA	Não			
291790	Jandaíra/BA	Não			
240540	Japi/RN	Não			
240560	Jardim de Piranhas/RN	Em processo de elaboração			
210545	Jatobá/MA	Não			
260805	Jatobá/PE	Não			
291810	Jeremoabo/BA	Não			
291830	Jitaúna/BA	Não			
240580	João Câmara/RN	Não			
250750	João Pessoa/PB	Sim	condiam		Cabedelo - PB, Santa Rita - PB, Bayeux - PB, Conde - PB, Mamanguape - PB, Lucena - PB
220545	Joca Marques/PI	Em processo de elaboração			
240600	José da Penha/RN	Sim	Consórcio Público Regional de Saneamento Básico do Alto Oeste Potiguar	18/2010	Água Nova - RN
230730	Juazeiro do Norte/CE	Não			
210565	Junco do Maranhão/MA	Não			
250790	Juripiranga/PB	Não			
291860	Jussiape/BA	Não			
291870	Lafaiete Coutinho/BA	Não			
280350	Lagarto/SE	Em processo de elaboração	consorcio intermunicipal das regioes sul e centro sul de sergipe		
240620	Lagoa d Anta/RN	Não			
240630	Lagoa de Pedras/RN	Não			
210592	Lagoa do Mato/MA	Não			
220559	Lagoa do Sítio/PI	Não			
260875	Lagoa Grande/PE	Não			
240650	Lagoa Nova/RN	Em processo de elaboração	Consórcio Público Regional de Resíduos Sólidos do Seridó	402/2009	
291900	Lajedinho/BA	Não			
291915	Lapão/BA	Sim	CONSORCIO DE RESIDUO SOLIDO DO TERRITORIO DE IRECE BA	125/2010	Irecê - BA
291920	Lauro de Freitas/BA	Não			

TABELA Po01 - POLÍTICA, PLANO E CONSÓRCIOS INTERMUNICIPAIS DE SANEAMENTO

ANO DE
REFERÊNCIA
2011

Município		Consórcio Intermunicipal regulamentado pela Lei Federal nº 11.107/05 que tenha como uma de suas atribuições a gestão ou a prestação de serviços de limpeza urbana ou manejo de resíduos sólidos			
Código	Nome/UF	Município integrante de Consórcio intermunicipal	Sigla / Nome do Consórcio	Nº/Ano da Lei Municipal autorizativa de constituição ou adesão ao Consórcio	Demais municípios integrantes do Consórcio Intermunicipal
REGIÃO NORDESTE		Po042	Po043	Po045	Po046
291930	Lençóis/BA	Não			
291940	Licínio de Almeida/BA	Não			
250850	Livramento/PB	Não			
291950	Livramento de Nossa Senhora/BA	Não			
240690	Lucrécia/RN	Não			
291955	Luís Eduardo Magalhães/BA	Não			
240700	Luís Gomes/RN	Em processo de elaboração	Consórcio Público Regional de Saneamento Básico do Alto Oeste Potiguar	274/2011	
270430	Maceió/AL	Não			
291990	Macururé/BA	Não			
250870	Mãe D Água/PB	Não			
292010	Mairi/BA	Não			
270440	Major Isidoro/AL	Não			
220590	Manoel Emídio/PI	Não			
230765	Maracanaú/CE	Não			
292060	Maragogipe/BA	Não			
260920	Maraial/PE	Não			
230770	Maranguape/CE	Não			
220600	Marcos Parente/PI	Não			
240740	Martins/RN	Não			
230800	Massapê/CE	Em processo de elaboração	COMDERES	624/2009	
292100	Mata de São João/BA	Não			
210663	Matões do Norte/MA	Não			
270520	Messias/AL	Sim			Marechal Deodoro - AL, Barra de Santo Antônio - AL, Paripueira - AL, Santa Luzia do Norte - AL, Pilar - AL, Rio Largo - AL, Satuba - AL
240760	Messias Targino/RN	Em processo de elaboração			
230830	Milagres/CE	Não			
220635	Milton Brandão/PI	Não			
210670	Mirador/MA	Não			
260930	Mirandiba/PE	Não			
292145	Mirante/BA	Não			
220640	Monsenhor Gil/PI	Em processo de elaboração			
230860	Monsenhor Tabosa/CE	Em processo de elaboração			
250960	Monte Horebe/PB	Não			

TABELA Po01 - POLÍTICA, PLANO E CONSÓRCIOS INTERMUNICIPAIS DE SANEAMENTO

ANO DE
REFERÊNCIA
2011

Município		Consórcio Intermunicipal regulamentado pela Lei Federal nº 11.107/05 que tenha como uma de suas atribuições a gestão ou a prestação de serviços de limpeza urbana ou manejo de resíduos sólidos			
Código	Nome/UF	Município integrante de Consórcio intermunicipal	Sigla / Nome do Consórcio	Nº/Ano da Lei Municipal autorizativa de constituição ou adesão ao Consórcio	Demais municípios integrantes do Consórcio Intermunicipal
REGIÃO NORDESTE		Po042	Po043	Po045	Po046
220667	Morro do Chapéu do Piauí/PI	Não			
240800	Mossoró/RN	Não			
292190	Mucugê/BA	Não			
230910	Mulungu/CE	Sim			Aratuba - CE, Aracoiaba - CE, Baturité - CE, Mulungu - CE, Guaramiranga - CE, Redenção - CE, Pacoti - CE, Itapiúna - CE, Acarapé - CE, Capistrano - CE
292220	Muniz Ferreira/BA	Não			
292230	Muritiba/BA	Não			
240810	Natal/RN	Não			
260950	Nazaré da Mata/PE	Em processo de elaboração	COMANAS		
240820	Nísia Floresta/RN	Não			
292265	Nordestina/BA	Sim	CDST - Consórcio Público de Desenvolvimento Sustentável do Território Portal do Sertão	198/2010	Araci - BA, Barrocas - BA, Biritinga - BA, Candeal - BA, Cansanção - BA, Conceição do Coité - BA, Ichu - BA, Itiúba - BA, Lamarão - BA, Monte Santo - BA, Nordestina - BA, Queimadas - BA, Quijingue - BA, Retirolândia - BA, Santaluz - BA, São Domingos - BA, Serrinha - BA, Teofilândia - BA, Tucano - BA, Valente - BA
280445	Nossa Senhora Aparecida/SE	Sim	Consórcio Público de Saneamento Básico do Agreste central	624/2011	Areia Branca - SE, Campo do Brito - SE, Carira - SE, Cumbe - SE, Frei Paulo - SE, Feira Nova - SE, Divina Pastora - SE, Itabaiana - SE, Macambira - SE, Moita Bonita - SE, Malhador - SE, Nossa Senhora Aparecida - SE, Nossa Senhora das Dores - SE, Pedra Mole - SE, Ribeirópolis - SE, Pinhão - SE, Riachuelo - SE
220675	Nossa Senhora de Nazaré/PI	Não			
280480	Nossa Senhora do Socorro/SE	Não			
292300	Nova Viçosa/BA	Não			
230945	Ocara/CE	Em processo de elaboração		674/2009	Barreira - CE, Chorozinho - CE, Pacajus - CE
251040	Olho D ÁGUA/PB	Não			
270570	Olho D ÁGUA das Flores/AL	Sim	Consórcio Intermunicipal para Gestão dos Resíduos Sólidos - CIGRES	534/2006	Belo Monte - AL, Carneiros - AL, Batalha - AL, Jaramataia - AL, Major Isidoro - AL, Monteirópolis - AL, Olho D ÁGUA das Flores - AL, Olivença - AL, Palestina - AL, Pão de Açúcar - AL, Santana do Ipanema - AL, São José da Tapera - AL, Senador Rui Palmeira - AL
260960	Olinda/PE	Não			
292310	Olindina/BA	Em processo de elaboração			
260970	Orobó/PE	Não			
270610	Ouro Branco/AL	Em processo de elaboração	CIGRES		
230970	Pacatuba/CE	Não			
280490	Pacatuba/SE	Não			
231025	Paraipaba/CE	Não			
231030	Parambu/CE	Não			
292360	Paramirim/BA	Não			
240890	Pareilhas/RN	Não			
292380	Paripiranga/BA	Não			

TABELA Po01 - POLÍTICA, PLANO E CONSÓRCIOS INTERMUNICIPAIS DE SANEAMENTO

ANO DE
REFERÊNCIA
2011

Município		Consórcio Intermunicipal regulamentado pela Lei Federal nº 11.107/05 que tenha como uma de suas atribuições a gestão ou a prestação de serviços de limpeza urbana ou manejo de resíduos sólidos			
Código	Nome/UF	Município integrante de Consórcio intermunicipal	Sigla / Nome do Consórcio	Nº/Ano da Lei Municipal autorizativa de constituição ou adesão ao Consórcio	Demais municípios integrantes do Consórcio Intermunicipal
REGIÃO NORDESTE		Po042	Po043	Po045	Po046
220770	Parnaíba/PI	Não			
240325	Panamirim/RN	Em processo de elaboração			
251080	Patos/PB	Não			
240940	Pau dos Ferros/RN	Em processo de elaboração	Consórcio Regional de Saneamento Básico do Alto Oeste Potiguar	1287/2011	Doutor Severiano - RN, Água Nova - RN, Alexandria - RN, Almino Afonso - RN, Antônio Martins - RN, Apodi - RN, Encanto - RN, Felipe Guerra - RN, Francisco Dantas - RN, Frutuoso Gomes - RN, Governador Dix-Sept Rosado - RN, Itaú - RN, Janduís - RN, João Dias - RN, José da Penha - RN, Lucrécia - RN, Luís Gomes - RN, Major Sales - RN, Marcelino Vieira - RN, Martins - RN, Messias Targino - RN, Olho-D'ÁGUA do Borges - RN, Paraná - RN, Patu - RN, Pau dos Ferros - RN, Pilões - RN, Portalegre - RN, Rafael Fernandes - RN, Rafael Godeiro - RN, Riacho da Cruz - RN, Riacho de Santana - RN, Rodolfo Fernandes - RN, São Francisco do Oeste - RN, São Miguel - RN, Serrinha dos Pintos - RN, Severiano Melo - RN, Taboleiro Grande - RN, Tenente Ananias - RN, Umarizal - RN, Venha-Ver - RN, Viçosa - RN
220780	Paulistana/PI	Não			
292400	Paulo Afonso/BA	Não			
240950	Pedra Grande/RN	Não			
251110	Pedra Lavrada/PB	Não			
240960	Pedra Preta/RN	Não			
292420	Pedro Alexandre/BA	Não			
240980	Pedro Velho/RN	Não			
231070	Pentecoste/CE	Sim	Consórcios-IDC		Apuiarés - CE, Irauçuba - CE, Itapagé - CE, Pentecoste - CE, General Sampaio - CE, São Luís do Curu - CE, Umirim - CE
251140	Picuí/PB	Em processo de elaboração			
251150	Pilar/PB	Não			
241000	Pilões/RN	Não			
251160	Pilões/PB	Não			
292450	Pindai/BA	Não			
231085	Pindoretama/CE	Não			
210860	Pinheiro/MA	Não			
231090	Piquet Carneiro/CE	Em processo de elaboração	CODESUL		Acopiara - CE, Deputado Irapuan Pinheiro - CE, Pedra Branca - CE, Mombaça - CE, Milhã - CE, Senador Pompeu - CE, Solonópole - CE
251180	Pirpirituba/PB	Não			
251207	Poço de José de Moura/PB	Sim	Consortio Intermunicipal de Desenvolvimento Regional da Nascente do Rio do Peixe CIDR-NRP	271/2011	Poço Dantas - PB, Joca Claudino - PB, Bernardino Batista - PB
280540	Poço Redondo/SE	Não			
251210	Pombal/PB	Em processo de elaboração	Consórcio de Desenvolvimento sustentável do Médio Piranhas - CODEMP		
241020	Portalegre/RN	Em processo de elaboração			
280560	Porto da Folha/SE	Não			

TABELA Po01 - POLÍTICA, PLANO E CONSÓRCIOS INTERMUNICIPAIS DE SANEAMENTO

ANO DE REFERÊNCIA
2011

Município		Consórcio Intermunicipal regulamentado pela Lei Federal nº 11.107/05 que tenha como uma de suas atribuições a gestão ou a prestação de serviços de limpeza urbana ou manejo de resíduos sólidos			
Código	Nome/UF	Município integrante de Consórcio intermunicipal	Sigla / Nome do Consórcio	Nº/Ano da Lei Municipal autorizativa de constituição ou adesão ao Consórcio	Demais municípios integrantes do Consórcio Intermunicipal
REGIÃO NORDESTE		Po042	Po043	Po045	Po046
241025	Porto do Mangue/RN	Em processo de elaboração	CONSORCIO PÚBLICO REGIONAL DE SANEAMENTO BÁSICO VALE DO ASSU		Açu - RN, Baraúna - RN, Tibau - RN, Grossos - RN, Areia Branca - RN, Serra do Mel - RN, Porto do Mangue - RN, Carnaubais - RN, Pendências - RN, Macau - RN, Guamaré - RN, Alto do Rodrigues - RN, Afonso Bezerra - RN, Pedro Avelino - RN, Pedra Preta - RN, Lajes - RN, Ipanguaçu - RN, Itajá - RN, Angicos - RN, Fernando Pedroza - RN, São Rafael - RN, Santana do Matos - RN, Paraú - RN, Upanema - RN
292560	Presidente Dutra/BA	Sim	Consórcio Público de Desenvolvimento Sustentável do Território de Irecê - CDS	005/2010	Central - BA, Irecê - BA, Jussara - BA, João Dourado - BA, São Gabriel - BA, Lapão - BA, Uibaí - BA
292570	Presidente Jânio Quadros/BA	Não			
292575	Presidente Tancredo Neves/BA	Não			
261140	Primavera/PE	Sim	COMSUL - CONSÓRCIO PÚBLICO DOS MUNICIPIOS DA MATA SUL PERNAMBUCANA	017/2009	Amaraji - PE, Escada - PE, Primavera - PE, Ribeirão - PE, Cortês - PE
220865	Queimada Nova/PI	Não			
292590	Quijingue/BA	Não			
251260	Quixabá/PB	Não			
292593	Quixabeira/BA	Não			
241060	Rafael Godeiro/RN	Não			
261160	Recife/PE	Não			
241070	Riacho da Cruz/RN	Sim	COPIRN	298/2010	Pau dos Ferros - RN, Itaú - RN, Taboleiro Grande - RN, São Francisco do Oeste - RN
241080	Riacho de Santana/RN	Sim	Consórcio Público Regional do Alto Oeste	188/2010	Pau dos Ferros - RN, Água Nova - RN, Alexandria - RN, Almino Afonso - RN, Antônio Martins - RN, Apodi - RN, Caraúbas - RN, Coronel João Pessoa - RN, Doutor Severiano - RN, Encanto - RN, Felipe Guerra - RN, Francisco Dantas - RN, Frutuoso Gomes - RN, Riacho de Santana - RN, Rafael Fernandes - RN, Governador Dix-Sept Rosado - RN, Itaú - RN, Janduí - RN, João Dias - RN, José da Penha - RN, Lucrécia - RN, Luís Gomes - RN, Major Sales - RN, Marcelino Vieira - RN, Martins - RN, Messias Targino - RN, Olho-D'ÁGUA do Borges - RN, Paraná - RN, Patu - RN, Pilões - RN, Portalegre - RN, Rafael Godeiro - RN, Riacho da Cruz - RN, Rodolfo Fernandes - RN, São Francisco do Oeste - RN, São Miguel - RN, Serrinha dos Pintos - RN, Severiano Melo - RN, Taboleiro Grande - RN, Tenente Ananias - RN, Umarizal - RN, Venha-Ver - RN, Viçosa - RN, Augusto Severo - RN
280600	Ribeirópolis/SE	Sim	Consórcio Público de Saneamento Básico do Agreste Sergipano Agreste Central	624/2011	Areia Branca - SE, Ribeirópolis - SE, Itabaiana - SE, Macambira - SE, Campo do Brito - SE, Nossa Senhora Aparecida - SE, Carira - SE, Cumbe - SE, Divina Pastora - SE, Feira Nova - SE, Frei Paulo - SE, Moita Bonita - SE, Nossa Senhora das Dores - SE, Pedra Mole - SE, Pinhão - SE, Riachuelo - SE, Malhador - SE
292690	Rio do Pires/BA	Não			
261190	Rio Formoso/PE	Sim	COMSUL - Consórcio dos Municípios da Mata Sul de PE	1.475/2010	Sirinhaém - PE, Tamandaré - PE
270770	Rio Largo/AL	Sim	Consortio da regioao metropolitana de alagoas		Barra de Santo Antônio - AL, Messias - AL, Pilar - AL, Santa Luzia do Norte - AL, Satuba - AL, Paripueira - AL, Marechal Deodoro - AL
292700	Rio Real/BA	Em processo de elaboração			
251290	Rio Tinto/PB	Não			
292710	Rodelas/BA	Não			
241110	Ruy Barbosa/RN	Não			
292740	Salvador/BA	Não			
292750	Santa Bárbara/BA	Sim	CONSÓRCIO DE DESENVOLVIMENTO SUSTENTÁVEL DO	11.107/2005	Amélia Rodrigues - BA, Água Fria - BA, Anguera - BA, Antônio Cardoso - BA, Conceição da Feira -

TABELA Po01 - POLÍTICA, PLANO E CONSÓRCIOS INTERMUNICIPAIS DE SANEAMENTO

ANO DE
REFERÊNCIA
2011

Município		Consórcio Intermunicipal regulamentado pela Lei Federal nº 11.107/05 que tenha como uma de suas atribuições a gestão ou a prestação de serviços de limpeza urbana ou manejo de resíduos sólidos			
Código	Nome/UF	Município integrante de Consórcio intermunicipal	Sigla / Nome do Consórcio	Nº/Ano da Lei Municipal autorizativa de constituição ou adesão ao Consórcio	Demais municípios integrantes do Consórcio Intermunicipal
REGIÃO NORDESTE		Po042	Po043	Po045	Po046
		TERRITÓRIO PORTAL DO SERTÃO - CDSTPS			BA, Conceição do Jacuípe - BA, Coração de Maria - BA, Feira de Santana - BA, Ipecaetá - BA, Irará - BA, São Gonçalo dos Campos - BA, Santanópolis - BA, Teodoro Sampaio - BA, Terra Nova - BA, Santo Estêvão - BA, Tanquinho - BA
240933	Santa Maria/RN	Não			
292810	Santa Maria da Vitória/BA	Em processo de elaboração			
270800	Santana do Ipanema/AL	Sim	Consórcio Intermunicipal para a Gestão dos Resíduos Sólidos - CIGRES	844/2011	Olho D'ÁGUA das Flores - AL, Dois Riachos - AL, Poço das Trincheiras - AL, Maravilha - AL, Ouro Branco - AL, Palestina - AL, São José da Tapera - AL, Olivença - AL, Senador Rui Palmeira - AL, Carneiros - AL, Pão de Açúcar - AL, Batalha - AL, Major Isidoro - AL, Monteirópolis - AL, Jacaré dos Homens - AL, Jaramataia - AL, Belo Monte - AL, Santana do Ipanema - AL
241140	Santana do Matos/RN	Em processo de elaboração			
241142	Santana do Seridó/RN	Não			
251370	Santa Rita/PB	Não			
292840	Santa Rita de Cássia/BA	Não			
292880	Santo Estêvão/BA	Não			
241170	São Bento do Trairi/RN	Não			
261310	São Caitano/PE	Não			
292890	São Desidério/BA	Não			
220960	São Félix do Piauí/PI	Não			
251398	São Francisco/PB	Não			
220965	São Francisco de Assis do Piauí/PI	Não			
292920	São Francisco do Conde/BA	Não			
241190	São Francisco do Oeste/RN	Em processo de elaboração			
292925	São Gabriel/BA	Não			
241200	São Gonçalo do Amarante/RN	Não			
220985	São João da Canabrava/PI	Não			
220995	São João da Varjota/PI	Não			
250070	São João do Rio do Peixe/PB	Não			
241210	São João do Sabugi/RN	Não			
211107	São João do Soter/MA	Sim	CONSÓRCIO PÚBLICO REGIONAL DE SANEAMENTO (Resíduos Sólidos) CONSÓRCIO TIMBIRAS		Caxias - MA, Aldeias Altas - MA, Coelho Neto - MA, Duque Bacelar - MA
241220	São José de Mipibu/RN	Não			
211120	São José de Ribamar/MA	Não			
251465	São José do Brejo do Cruz/PB	Sim	ASMEP	183/2009	Brejo do Cruz - PB, Paulista - PB, São Bento - PB, Catolé do Rocha - PB, Brejo dos Santos - PB, Riacho dos Cavalos - PB, São Bentinho - PB, Pombal - PB, Bom Sucesso - PB, Jericó - PB, São Domingos de Pombal - PB, Cajazeirinhas - PB, Lagoa - PB, Mato Grosso - PB
221005	São José do Divino/PI	Não			
221020	São José do Piauí/PI	Não			

TABELA Po01 - POLÍTICA, PLANO E CONSÓRCIOS INTERMUNICIPAIS DE SANEAMENTO

ANO DE
REFERÊNCIA
2011

Município		Consórcio Intermunicipal regulamentado pela Lei Federal nº 11.107/05 que tenha como uma de suas atribuições a gestão ou a prestação de serviços de limpeza urbana ou manejo de resíduos sólidos			
Código	Nome/UF	Município integrante de Consórcio intermunicipal	Sigla / Nome do Consórcio	Nº/Ano da Lei Municipal autorizativa de constituição ou adesão ao Consórcio	Demais municípios integrantes do Consórcio Intermunicipal
REGIÃO NORDESTE		Po042	Po043	Po045	Po046
241240	São José do Seridó/RN	Não			
221030	São Julião/PI	Não			
261370	São Lourenço da Mata/PE	Não			
211130	São Luís/MA	Não			
251490	São Mamede/PB	Não			
292940	São Miguel das Matas/BA	Não			
241255	São Miguel do Gostoso/RN	Não			
270860	São Miguel dos Campos/AL	Não			
241260	São Paulo do Potengi/RN	Não			
241270	São Pedro/RN	Não			
221050	São Pedro do Piauí/PI	Não			
211160	São Raimundo das Mangabeiras/MA	Não			
292990	Seabra/BA	Não			
241320	Senador Georgino Avelino/RN	Não			
293010	Senhor do Bonfim/BA	Não			
241330	Serra de São Bento/RN	Não			
293040	Serra Preta/BA	Não			
241350	Serrinha/RN	Não			
293050	Serrinha/BA	Não			
293060	Serrolândia/BA	Não			
261410	Sertânia/PE	Em processo de elaboração			
241370	Sítio Novo/RN	Não			
231290	Sobral/CE	Em processo de elaboração	COMDERES - Consórcio Municipal para Destinação Final de Resíduos Sólidos		Sobral - CE, Alcântaras - CE, Coreaú - CE, Forquilha - CE, Frecheirinha - CE, Graça - CE, Groaíras - CE, Mauriti - CE, Meruoca - CE, Mucambo - CE, Pacujá - CE, Santana do Acaraú - CE, Senador Sá - CE
251620	Sousa/PB	Não			
293080	Souto Soares/BA	Não			
241380	Taboleiro Grande/RN	Em processo de elaboração			
241390	Taipu/RN	Não			
293130	Tapiramutá/BA	Não			
270910	Taquarana/AL	Não			
261500	Taquaritinga do Norte/PE	Não			
251670	Teixeira/PB	Não			
293135	Teixeira de Freitas/BA	Não			

TABELA Po01 - POLÍTICA, PLANO E CONSÓRCIOS INTERMUNICIPAIS DE SANEAMENTO

ANO DE
REFERÊNCIA
2011

Município		Consórcio Intermunicipal regulamentado pela Lei Federal nº 11.107/05 que tenha como uma de suas atribuições a gestão ou a prestação de serviços de limpeza urbana ou manejo de resíduos sólidos			
Código	Nome/UF	Município integrante de Consórcio intermunicipal	Sigla / Nome do Consórcio	Nº/Ano da Lei Municipal autorizativa de constituição ou adesão ao Consórcio	Demais municípios integrantes do Consórcio Intermunicipal
REGIÃO NORDESTE		Po042	Po043	Po045	Po046
293150	Teofilândia/BA	Não			
221100	Teresina/PI	Não			
241105	Tibau/RN	Não			
241420	Tibau do Sul/RN	Não			
241430	Timbaúba dos Batistas/RN	Não			
211220	Timon/MA	Não			
241440	Touros/RN	Não			
231350	Trairi/CE	Não			
293250	Una/BA	Não			
241460	Upanema/RN	Não			
293280	Utinga/BA	Não			
231395	Varjota/CE	Em processo de elaboração			
241470	Várzea/RN	Em processo de elaboração			
251710	Várzea/PB	Não			
293317	Varzedo/BA	Não			
241475	Venha-Ver/RN	Em processo de elaboração		231/2010	Olho-D'ÁGUA do Borges - RN, São Miguel - RN, Coronel João Pessoa - RN, Venha-Ver - RN, Água Nova - RN, Alexandria - RN, Almino Afonso - RN, Antônio Martins - RN, Apodi - RN, Caraúbas - RN, Doutor Severiano - RN, Encanto - RN, Felipe Guerra - RN, Francisco Dantas - RN, Frutuoso Gomes - RN, Governador Dix-Sept Rosado - RN, Itaú - RN, Janduís - RN, João Dias - RN, José da Penha - RN, Lucrécia - RN, Luís Gomes - RN, Major Sales - RN, Marcelino Vieira - RN, Martins - RN, Messias Targino - RN, Paraná - RN, Patu - RN, Pau dos Ferros - RN, Pilões - RN, Portalegre - RN, Rafael Fernandes - RN, Rafael Godeiro - RN, Riacho da Cruz - RN, Riacho de Santana - RN, Rodolfo Fernandes - RN, São Francisco do Oeste - RN, Serrinha dos Pintos - RN, Severiano Melo - RN, Taboleiro Grande - RN, Tenente Ananias - RN, Umarizal - RN, Viçosa - RN
241480	Vera Cruz/RN	Não			
293320	Vera Cruz/BA	Não			
261610	Verdejante/PE	Não			
261620	Vertentes/PE	Não			
261630	Vicência/PE	Não			
241490	Viçosa/RN	Não			
270940	Viçosa/AL	Não			
251720	Vieirópolis/PB	Em processo de elaboração			
241500	Vila Flor/RN	Não			
293330	Vitória da Conquista/BA	Não			
261640	Vitória de Santo Antão/PE	Não			
211300	Vitorino Freire/MA	Não			

TABELA Po01 - POLÍTICA, PLANO E CONSÓRCIOS INTERMUNICIPAIS DE SANEAMENTO

ANO DE
REFERÊNCIA
2011

Município		Consórcio Intermunicipal regulamentado pela Lei Federal nº 11.107/05 que tenha como uma de suas atribuições a gestão ou a prestação de serviços de limpeza urbana ou manejo de resíduos sólidos			
Código	Nome/UF	Município integrante de Consórcio intermunicipal	Sigla / Nome do Consórcio	Nº/Ano da Lei Municipal autorizativa de constituição ou adesão ao Consórcio	Demais municípios integrantes do Consórcio Intermunicipal
REGIÃO NORDESTE		Po042	Po043	Po045	Po046
221170 Wall Ferraz/PI		Não			

TABELA In01
INDICADORES GERAIS

TABELA In01 - INDICADORES GERAIS

ANO DE
REFERÊNCIA
2011

Município	Taxa de empregados por habitante urbano	Despesa por empregado	Incidência de despesas com RSU na prefeitura	Incidência de despesas com empresas contratadas	Autosuficiência financeira	Despesa per capita com RSU	Incidência de empregados próprios	Incidência de empreg. de empr. contrat. no total de empreg. no manejo	Incidência de empreg. admin. no total de empreg. no manejo	Receita arrecadada percapita com serviços de manejo
Código Nome/UF	Empreg./1000hab.	R\$/empregado.	%	%	%	R\$/habitante	%	%	%	R\$/Habitante
REGIÃO NORDESTE	I001	I002	I003	I004	I005	I006	I007	I008	I010	I011
290020 Abaré/BA	2,4	12.853,64	1,3	0,0		30,75	100,0	0,0	0,0	
220005 Acauã/PI			1,8	0,0	1,8	179,52				3,3
230030 Acopiara/CE	1,7						0,0	100,0	7,0	
290035 Adustina/BA										
260030 Agrestina/PE	4,2	11.312,64	5,1	10,6	4,1	46,95	94,4	5,6	2,8	1,9
250010 Água Branca/PB	7,1	8.835,86	3,0	0,0		62,54	100,0	0,0	3,4	
290040 Água Fria/BA										
240040 Água Nova/RN										
220025 Alagoinha do Piauí/PI	3,4						0,0	100,0	11,1	
290070 Alagoinhas/BA	1,8	43.586,44	6,3	100,0		76,11	0,0	100,0	0,0	
210020 Alcântara/MA	7,4	15.313,55	3,1	0,0		113,97	100,0	0,0	4,3	
250053 Alcantil/PB	6,3						100,0	0,0	7,7	
240060 Almino Afonso/RN	2,0						100,0	0,0	14,3	
230060 Altaneira/CE			2,8	100,0		75,35				
220045 Alvorada do Gurguéia/PI	5,3	12.006,00	1,6	100,0		64,10	0,0	100,0	0,0	
290100 Amargosa/BA										
290110 Amélia Rodrigues/BA	2,0						2,5	97,5	2,5	
290135 Andorinha/BA	10,4	9.117,61	2,3	25,0		94,68	57,8	42,2	3,1	
240080 Angicos/RN	1,0						100,0	0,0		
290170 Antônio Cardoso/BA			2,7	0,0		142,68				
240090 Antônio Martins/RN										
250077 Aparecida/PB	12,2	16.102,22	7,2	2,0		197,12	100,0	0,0	2,2	
280030 Aracaju/SE	1,7	83.367,57	9,0	94,6		145,00	16,2	83,8	17,9	
290220 Aramari/BA										
270030 Arapiraca/AL										
250100 Araruna/PB	11,4	6.821,50	3,0	0,0		77,53	100,0	0,0	0,9	
230140 Aratuba/CE	13,6						66,7	33,3	5,9	
280040 Arauá/SE			0,0	0,0		86,88				
240110 Areia Branca/RN	5,6						16,7	83,3	10,5	
240120 Arês/RN	7,1	12.974,40	3,6	100,0		92,38	15,5	84,5	3,4	
250135 Assunção/PB	8,7						100,0	0,0	4,0	
220105 Assunção do Piauí/PI	4,7	14.672,50	2,2	66,8		69,09	37,5	62,5	6,2	
240130 Augusto Severo/RN	2,0						100,0	0,0	10,0	

TABELA In01 - INDICADORES GERAIS

ANO DE
REFERÊNCIA
2011

Município	Taxa de empregados por habitante urbano	Despesa por empregado	Incidência de despesas com RSU na prefeitura	Incidência de despesas com empresas contratadas	Autosuficiência financeira	Despesa per capita com RSU	Incidência de empregados próprios	Incidência de empreg. de empr. contrat. no total de empreg. no manejo	Incidência de empreg. admin. no total de empreg. no manejo	Receita arrecadada percapita com serviços de manejo
Código Nome/UF	Empreg./1000hab.	R\$/empregado.	%	%	%	R\$/habitante	%	%	%	R\$/Habitante
REGIÃO NORDESTE	I001	I002	I003	I004	I005	I006	I007	I008	I010	I011
230170 Aurora/CE	3,0						8,6	91,4	14,3	
290260 Baixa Grande/BA	4,1						11,8	88,2		
220115 Baixa Grande do Ribeiro/PI	6,8						22,2	77,8	0,0	
290265 Banzaê/BA				100,0		115,22				
240145 Baraúna/RN	1,1						0,0	100,0	5,9	
250153 Baraúna/PB	2,2	11.196,00	2,3	0,0		24,13	100,0	0,0	0,0	
290270 Barra/BA				100,0		98,56				
220117 Barra D Alcântara/PI										
290290 Barra do Choça/BA										
230195 Barreira/CE	4,3	11.930,40		0,0		50,87	100,0	0,0	8,6	
290327 Barrocas/BA				0,0		134,62				
230205 Barroquinha/CE			8,4	100,0		47,06				
220155 Bela Vista do Piauí/PI	6,4	15.300,00	2,4	88,2		97,45	12,5	87,5	12,5	
240160 Bento Fernandes/RN										
260180 Betânia/PE	8,3						100,0	0,0	9,7	
230240 Boa Viagem/CE	7,4						100,0	0,0	11,6	
270100 Boca da Mata/AL	4,7						98,8	1,2	1,2	
240165 Bodó/RN	4,4						100,0	0,0	0,0	
240170 Bom Jesus/RN	2,4						0,0	100,0		
290395 Bom Jesus da Serra/BA			1,8	100,0		86,58				
290400 Boninal/BA	12,9						53,3	46,7	3,3	
280067 Boquim/SE	3,0	13.144,96		89,4		39,30	12,5	87,5	4,2	
260250 Brejinho/PE	3,8						30,8	69,2	0,0	
260260 Brejo da Madre de Deus/PE	3,4	9.868,51	2,1	0,0		33,04	37,8	62,2	5,0	
230250 Brejo Santo/CE	6,4	8.659,50	9,5	4,2		55,54	100,0	0,0	6,0	
290450 Brotas de Macaúbas/BA				12,2		171,72				
290460 Brumado/BA	3,2	14.394,82	16,3	100,0		46,75	0,0	100,0	4,8	
210230 Buriti Bravo/MA	1,7						100,0	0,0	3,4	
260290 Cabo de Santo Agostinho/PE	3,9	32.503,78	4,6	94,2	0,0	127,55	17,0	83,0	4,5	0,0
290515 Caetanós/BA	6,6	10.390,91	1,4	0,0		69,02	100,0	0,0	9,1	
290520 Caetité/BA			3,6	0,0		84,48				
240185 Caiçara do Norte/RN	0,7						100,0	0,0	25,0	
240200 Caicó/RN			10,7	0,0	16,3	123,35				20,2

TABELA In01 - INDICADORES GERAIS

ANO DE
REFERÊNCIA
2011

Município	Taxa de empregados por habitante urbano	Despesa por empregado	Incidência de despesas com RSU na prefeitura	Incidência de despesas com empresas contratadas	Autosuficiência financeira	Despesa per capita com RSU	Incidência de empregados próprios	Incidência de empreg. de empr. contrat. no total de empreg. no manejo	Incidência de empreg. admin. no total de empreg. no manejo	Receita arrecadada percapita com serviços de manejo
Código Nome/UF	Empreg./1000hab.	R\$/empregado.	%	%	%	R\$/habitante	%	%	%	R\$/Habitante
REGIÃO NORDESTE	I001	I002	I003	I004	I005	I006	I007	I008	I010	I011
250370 Cajazeiras/PB										
220207 Cajazeiras do Piauí/PI	12,5	10.357,14	2,9	0,0		129,00	100,0	0,0	0,0	
220209 Caldeirão Grande do Piauí/PI	8,4	10.357,14	2,9	0,0		87,03	100,0	0,0	0,0	
290560 Camacan/BA	3,5	15.137,86	8,7	25,8		52,68	65,1	34,9	4,6	
290570 Camaçari/BA	3,6	49.168,19	10,4	79,4	16,4	177,72	18,5	81,5	16,5	29,1
260350 Camocim de São Félix/PE	2,2	13.348,27	2,3	51,4		29,55	75,0	25,0	0,0	
250400 Campina Grande/PB	1,7	18.055,31	2,2	53,0	17,0	31,17	76,0	24,0	6,0	5,3
270140 Campo Alegre/AL	4,0	13.691,18	2,5	0,8		55,38	100,0	0,0	4,4	
290600 Campo Formoso/BA										
220220 Campo Maior/PI	5,2	4.052,30	20,0	21,1	12,7	21,08	100,0	0,0	1,7	2,7
290650 Candeias/BA	3,0						24,3	75,7	11,1	
290660 Candiba/BA			3,3	0,0		59,37				
240220 Canguaretama/RN	2,7	4.587,78	0,7	100,0		12,35	100,0	0,0	0,0	
280120 Canindé de São Francisco/SE			3,3	99,7		221,26				
270170 Capela/AL	3,0	11.203,48	1,4	0,0		33,90	100,0	0,0	5,3	
290687 Capim Grosso/BA	4,0	18.036,76	6,4	26,4		71,44	57,5	42,5	9,2	
240230 Caraúbas/RN	0,7						100,0	0,0		
290690 Caravelas/BA				25,9		12,59				
290700 Cardeal da Silva/BA			4,8	96,4		255,66				
290710 Carinhanha/BA	3,4	17.795,72	2,3	100,0		60,65	0,0	100,0	2,3	
230310 Cariré/CE										
230320 Caririçu/CE	3,4	11.005,67	0,8	32,2		37,59	66,7	33,3	2,1	
230330 Cariús/CE	6,0	18.481,68	4,1	65,8		111,15	52,0	48,0	8,0	
240240 Carnaúba dos Dantas/RN	3,4						100,0	0,0	4,8	
230340 Carnaubal/CE										
220260 Castelo do Piauí/PI			2,1	0,0		40,39				
290730 Castro Alves/BA	3,6	3.527,14	19,8	11,9		12,56	100,0	0,0	3,6	
290750 Catu/BA	2,3						0,0	100,0		
250435 Caturité/PB										
230370 Caucaia/CE	0,7						44,4	55,6	5,6	
210300 Caxias/MA	2,7						100,0	0,0	5,6	
260430 Cedro/PE	9,0						31,6	68,4	8,8	
240270 Cerro Corá/RN	2,7						76,9	23,1		

TABELA In01 - INDICADORES GERAIS

ANO DE
REFERÊNCIA
2011

Município	Taxa de empregados por habitante urbano	Despesa por empregado	Incidência de despesas com RSU na prefeitura	Incidência de despesas com empresas contratadas	Autosuficiência financeira	Despesa per capita com RSU	Incidência de empregados próprios	Incidência de empreg. de empr. contrat. no total de empreg. no manejo	Incidência de empreg. admin. no total de empreg. no manejo	Receita arrecadada per capita com serviços de manejo
Código Nome/UF	Empreg./1000hab.	R\$/empregado.	%	%	%	R\$/habitante	%	%	%	R\$/Habitante
REGIÃO NORDESTE	I001	I002	I003	I004	I005	I006	I007	I008	I010	I011
290770 Chorrochó/BA	8,7	16.896,89	1,8	0,0		147,26	100,0	0,0	0,0	
290790 Cipó/BA	4,9						1,8	98,2	8,9	
290800 Coaraci/BA										
210330 Codó/MA				50,0		36,73				
250460 Conde/PB			5,3	50,0	21,2	60,74				12,9
250470 Congo/PB										
240280 Coronel Ezequiel/RN	2,2						100,0	0,0		
240290 Coronel João Pessoa/RN	5,6						100,0	0,0		
290920 Coronel João Sá/BA	6,2	11.438,14		0,0		70,71	100,0	0,0	0,0	
260480 Cortês/PE	6,1	8.401,32	1,6	14,4		51,11	97,9	2,1	2,1	
290940 Cotegipe/BA			2,9	5,4		84,39				
230420 Crato/CE	0,6	95.072,88	4,1	78,9		52,20	0,0	100,0	3,6	
230423 Croatá/CE			3,3	92,7		105,21				
230425 Cruz/CE	3,0						0,0	100,0	0,0	
240300 Cruzeta/RN	2,8	10.714,44	2,5	5,1		29,63	100,0	0,0	0,0	
280190 Cumbe/SE	5,7	11.230,77	1,8	0,0		64,06	100,0	0,0	7,7	
290990 Curaçá/BA	4,5						0,0	100,0	3,2	
240310 Currais Novos/RN										2,3
250530 Curral Velho/PB										
210370 Cururupu/MA	3,0	11.880,11		0,0		35,30	100,0	0,0	3,0	
270240 Delmiro Gouveia/AL										
291020 Dom Macedo Costa/BA	12,5						95,4	4,6	4,6	
240330 Encanto/RN										
250600 Esperança/PB	5,6						9,9	90,1	8,3	
240360 Extremoz/RN	6,1						33,7	66,3	9,2	
230430 Farias Brito/CE	5,0	20.427,82	3,2	98,9		101,72	0,0	100,0	2,3	
291075 Fátima/BA				0,0		167,46				
291077 Feira da Mata/BA	8,0	11.504,62		26,4		92,29	69,2	30,8	3,8	
291080 Feira de Santana/BA				100,0		40,14				
240375 Fernando Pedroza/RN	2,0						100,0	0,0	20,0	
260550 Ferreiros/PE	4,9						100,0	0,0	6,7	
220380 Flores do Piauí/PI	12,6	11.040,00	8,3	100,0		138,90	0,0	100,0	4,0	
291100 Floresta Azul/BA			3,8	0,0		72,98				

TABELA In01 - INDICADORES GERAIS

ANO DE
REFERÊNCIA
2011

Município	Taxa de empregados por habitante urbano	Despesa por empregado	Incidência de despesas com RSU na prefeitura	Incidência de despesas com empresas contratadas	Autosuficiência financeira	Despesa per capita com RSU	Incidência de empregados próprios	Incidência de empreg. de empr. contrat. no total de empreg. no manejo	Incidência de empreg. admin. no total de empreg. no manejo	Receita arrecadada percapita com serviços de manejo
Código Nome/UF	Empreg./1000hab.	R\$/empregado.	%	%	%	R\$/habitante	%	%	%	R\$/Habitante
REGIÃO NORDESTE	I001	I002	I003	I004	I005	I006	I007	I008	I010	I011
230435 Forquilha/CE										
230440 Fortaleza/CE	1,6	56.098,57	5,5	87,4		87,00	23,9	76,1	9,0	
240390 Francisco Dantas/RN				100,0	1,4	252,29				3,5
220430 Fronteiras/PI	6,5						45,8	54,2	6,2	
240400 Frutuoso Gomes/RN	10,7						66,7	33,3	0,0	
230460 General Sampaio/CE			6,0	0,0		160,22				
291130 Gentio do Ouro/BA			1,6	0,0		53,87				
220440 Gilbués/PI	3,0						5,6	94,4	11,1	
260620 Goiana/PE										
240420 Goianinha/RN	3,4						0,0	100,0	5,6	
291150 Gongogi/BA	3,8						100,0	0,0	5,0	
260640 Gravatá/PE										7,3
291185 Heliópolis/BA	7,4	11.160,00	3,0	0,0		82,53	100,0	0,0	0,0	
230520 Hidrolândia/CE	4,5						24,0	76,0	8,0	
210500 Humberto de Campos/MA	2,6	17.970,10		0,0		47,21	100,0	0,0		
291240 Ibipeba/BA			0,0	58,5		102,12				
230535 Icapuí/CE	5,1						0,0	100,0	6,7	
230540 Icó/CE	2,0	23.120,08	2,0	100,0		46,89	3,2	96,8	1,6	
240460 Ielmo Marinho/RN	7,7						66,7	33,3	8,3	
270310 Igaci/AL			7,7	1,4		200,06				
291340 Igaporã/BA			2,2	0,0		59,99				
210530 Imperatriz/MA	1,1	32.924,25	2,1	99,5		37,00	1,5	98,5	7,2	
260710 Ingazeira/PE	10,2	7.400,00	1,8	0,0	1,4	75,42	100,0	0,0	0,0	1,0
291400 Ipirá/BA			3,6	100,0		80,84				
240480 Ipueira/RN	13,1						100,0	0,0	12,0	
291440 Iraquara/BA										
291460 Irecê/BA	1,4						7,2	92,8	3,6	
291470 Itaberaba/BA	2,2	22.903,77		72,0		51,32	46,8	53,2	1,8	
291480 Itabuna/BA	1,6	37.592,04	3,0	54,2		61,01	74,8	25,2	5,8	
291490 Itacaré/BA										
291510 Itagi/BA										
230620 Itaíçaba/CE	3,0	17.344,77	2,0	20,0		52,29	76,9	23,1	0,0	
230625 Itaitinga/CE	1,5						0,0	100,0	3,8	

TABELA In01 - INDICADORES GERAIS

ANO DE
REFERÊNCIA
2011

Município	Taxa de empregados por habitante urbano	Despesa por empregado	Incidência de despesas com RSU na prefeitura	Incidência de despesas com empresas contratadas	Autosuficiência financeira	Despesa per capita com RSU	Incidência de empregados próprios	Incidência de empreg. de empr. contrat. no total de empreg. no manejo	Incidência de empreg. admin. no total de empreg. no manejo	Receita arrecadada percapita com serviços de manejo
Código Nome/UF	Empreg./1000hab.	R\$/empregado.	%	%	%	R\$/habitante	%	%	%	R\$/Habitante
REGIÃO NORDESTE	I001	I002	I003	I004	I005	I006	I007	I008	I010	I011
240485 Itajá/RN	2,4						100,0	0,0	14,3	
260765 Itambé/PE	3,9						100,0	0,0	3,5	
210540 Itapeturu Mirim/MA	4,4						37,8	62,2	5,8	
291640 Itapetinga/BA										
291650 Itapicuru/BA	4,7						68,8	31,2	0,0	
230640 Itapipoca/CE	1,6						2,8	97,2	3,7	
260775 Itapissuma/PE										
280320 Itaporanga d Ajuda/SE	13,6						1,2	98,8	3,7	
291680 Itarantim/BA	2,3						33,3	66,7	5,6	
210542 Itinga do Maranhão/MA	3,0						0,0	100,0	1,9	
291690 Itiruçu/BA	1,3	10.906,67		0,0		13,80	100,0	0,0	8,3	
260790 Jaboatão dos Guararapes/PE	1,9						0,0	100,0	2,8	10,9
240500 Jaçanã/RN	5,2						100,0	0,0	3,6	
291740 Jacaraci/BA	5,3	11.890,69	1,6	0,0		62,73	100,0	0,0	3,8	
291750 Jacobina/BA	3,4	14.896,69	2,8	99,4		51,09	14,6	85,4	1,0	
270350 Jacuípe/AL	3,7						100,0	0,0	12,5	
291760 Jaguaquara/BA	6,1						100,0	0,0	6,7	
291790 Jandaira/BA	5,8	24.598,49	5,4	0,0		143,73	100,0	0,0	5,6	
240540 Japi/RN	1,7						100,0	0,0	14,3	
240560 Jardim de Piranhas/RN			2,0	0,0		31,83				
210545 Jatobá/MA	6,5						12,0	88,0	16,0	
260805 Jatobá/PE	2,6	31.500,00	20,0	100,0		82,50	0,0	100,0	0,0	
291810 Jeremoabo/BA	2,8	11.160,00		0,0		31,79	100,0	0,0	0,0	
291830 Jitaúna/BA	3,1						100,0	0,0	3,6	
240580 João Câmara/RN	0,6						100,0	0,0	7,7	
250750 João Pessoa/PB			7,4	57,6	13,6	111,49				15,1
220545 Joca Marques/PI	4,7						100,0	0,0	12,5	
240600 José da Penha/RN										
230730 Juazeiro do Norte/CE										
210565 Junco do Maranhão/MA	4,4						100,0	0,0	8,3	
250790 Juripiranga/PB			2,3	21,1		27,17				
291860 Jussiapé/BA	10,1	5.866,67	1,4	0,0		59,24	100,0	0,0	6,7	
291870 Lafaiete Coutinho/BA										

TABELA In01 - INDICADORES GERAIS

ANO DE
REFERÊNCIA
2011

Município	Taxa de empregados por habitante urbano	Despesa por empregado	Incidência de despesas com RSU na prefeitura	Incidência de despesas com empresas contratadas	Autosuficiência financeira	Despesa per capita com RSU	Incidência de empregados próprios	Incidência de empreg. de empr. contrat. no total de empreg. no manejo	Incidência de empreg. admin. no total de empreg. no manejo	Receita arrecadada percapita com serviços de manejo
Código Nome/UF	Empreg./1000hab.	R\$/empregado.	%	%	%	R\$/habitante	%	%	%	R\$/Habitante
REGIÃO NORDESTE	I001	I002	I003	I004	I005	I006	I007	I008	I010	I011
280350 Lagarto/SE	3,0						7,5	92,5	4,8	
240620 Lagoa d Anta/RN	9,7	12.976,15	5,9	0,0		126,17	100,0	0,0	2,6	
240630 Lagoa de Pedras/RN	12,0	10.912,59		74,7		130,83	48,2	51,8	3,7	
210592 Lagoa do Mato/MA	1,1	17.784,00		0,0		19,99	100,0	0,0	0,0	
220559 Lagoa do Sítio/PI			1,6	0,0		83,19				
260875 Lagoa Grande/PE										
240650 Lagoa Nova/RN	3,6	10.216,50	1,3	3,5		37,16	100,0	0,0	4,0	
291900 Lajedinho/BA	11,3						100,0	0,0	0,0	
291915 Lapão/BA	2,5	36.565,97		90,9		90,71	20,0	80,0		
291920 Lauro de Freitas/BA	3,4	18.844,27	3,6	61,7		65,10	60,7	39,3	3,3	
291930 Lençóis/BA	3,3						100,0	0,0	7,4	
291940 Licínio de Almeida/BA	5,8	9.810,00	1,9	47,2		56,55	52,8	47,2	0,0	
250850 Livramento/PB	11,2	30.952,38	8,4	0,0		345,84	100,0	0,0	19,0	
291950 Livramento de Nossa Senhora/BA			1,6	0,0		33,90				
240690 Lucrécia/RN	0,4	42.000,00	0,5	97,6		18,26	0,0	100,0	0,0	
291955 Luís Eduardo Magalhães/BA	0,9	68.333,33	3,6	100,0		63,85	0,0	100,0	1,8	
240700 Luís Gomes/RN			0,7	0,0	13,8	17,26				2,4
270430 Maceió/AL	1,8	78.404,57	10,6	93,4	7,9	137,35	23,1	76,9	10,9	10,9
291990 Macururé/BA	7,0	16.182,00		0,0		113,76	100,0	0,0	5,0	
250870 Mãe D Água/PB										
292010 Mairi/BA	5,2	3.965,52		0,0		20,78	56,9	43,1	0,0	
270440 Major Isidoro/AL	6,4	10.673,47		0,0		68,46	100,0	0,0		
220590 Manoel Emídio/PI				0,0		90,42				
230765 Maracanaú/CE			3,8	93,8	4,1	64,32				2,7
292060 Maragogipe/BA	7,9						50,0	50,0		
260920 Maraial/PE										0,2
230770 Maranguape/CE			3,7	42,5		44,04				
220600 Marcos Parente/PI										
240740 Martins/RN										
230800 Massapê/CE	3,2						100,0	0,0	3,8	
292100 Mata de São João/BA	5,9						100,0	0,0	3,4	16,4
210663 Matões do Norte/MA			5,6	100,0		125,76				
270520 Messias/AL	4,2						100,0	0,0		

TABELA In01 - INDICADORES GERAIS

ANO DE
REFERÊNCIA
2011

Município	Taxa de empregados por habitante urbano	Despesa por empregado	Incidência de despesas com RSU na prefeitura	Incidência de despesas com empresas contratadas	Autosuficiência financeira	Despesa per capita com RSU	Incidência de empregados próprios	Incidência de empreg. de empr. contrat. no total de empreg. no manejo	Incidência de empreg. admin. no total de empreg. no manejo	Receita arrecadada per capita com serviços de manejo
Código Nome/UF	Empreg./1000hab.	R\$/empregado.	%	%	%	R\$/habitante	%	%	%	R\$/Habitante
REGIÃO NORDESTE	I001	I002	I003	I004	I005	I006	I007	I008	I010	I011
240760 Messias Targino/RN	9,0	10.489,73		100,0		94,32	0,0	100,0	3,0	
230830 Milagres/CE										
220635 Milton Brandão/PI	0,6						100,0	0,0	0,0	
210670 Mirador/MA	0,3						33,3	66,7	33,3	
260930 Mirandiba/PE										
292145 Mirante/BA			1,4	0,0		98,30				
220640 Monsenhor Gil/PI	4,7	12.380,00	2,0	98,4		58,29	0,0	100,0	12,0	
230860 Monsenhor Tabosa/CE	6,7						36,5	63,5	4,8	
250960 Monte Horebe/PB										
220667 Morro do Chapéu do Piauí/PI	2,6	15.132,92	1,0	0,0		39,29	100,0	0,0	0,0	
240800 Mossoró/RN	0,9	30.633,48	1,9	100,0	14,7	28,15	14,0	86,0	4,5	4,1
292190 Mucugê/BA	4,4	14.833,33	1,4	0,0		65,12	100,0	0,0	0,0	
230910 Mulungu/CE	11,5						95,9	4,1	0,0	
292220 Muniz Ferreira/BA	6,8	47.283,65	0,1	100,0		319,20	0,0	100,0	4,4	
292230 Muritiba/BA				20,4		47,54				
240810 Natal/RN	2,6	49.613,27	8,9	55,1	26,3	129,18	66,0	34,0	22,8	34,0
260950 Nazaré da Mata/PE	1,2						100,0	0,0	5,9	
240820 Nísia Floresta/RN										
292265 Nordestina/BA	4,1	8.634,75	18,4	0,0		35,11	100,0	0,0	6,2	
280445 Nossa Senhora Aparecida/SE	8,1	7.464,00	1,7	0,0		60,37	100,0	0,0	7,1	
220675 Nossa Senhora de Nazaré/PI	10,2						100,0	0,0	7,1	
280480 Nossa Senhora do Socorro/SE	0,5						6,2	93,8	12,5	
292300 Nova Viçosa/BA	7,8						55,3	44,7	0,0	
230945 Ocara/CE	4,6	11.234,30	1,3	0,0		51,30	100,0	0,0	2,9	
251040 Olho D ÁGUA/PB	6,0	8.246,09		0,0		49,53	100,0	0,0	4,4	
270570 Olho D ÁGUA das Flores/AL	3,4	11.458,33	9,2	27,3		39,18	75,0	25,0	2,1	
260960 Olinda/PE	1,5						5,5	94,5	1,3	
292310 Olindina/BA	2,3						6,9	93,1	6,9	
260970 Orobó/PE	2,8						100,0	0,0	0,0	
270610 Ouro Branco/AL	5,5	10.548,00		0,0		57,91	100,0	0,0	2,6	
230970 Pacatuba/CE	1,5	10.860,22	1,2	9,9		15,92	78,5	21,5	5,4	
280490 Pacatuba/SE	4,0						100,0	0,0	0,0	
231025 Paraipaba/CE	4,6						75,8	24,2	0,0	

TABELA In01 - INDICADORES GERAIS

ANO DE
REFERÊNCIA
2011

Município	Taxa de empregados por habitante urbano	Despesa por empregado	Incidência de despesas com RSU na prefeitura	Incidência de despesas com empresas contratadas	Autosuficiência financeira	Despesa per capita com RSU	Incidência de empregados próprios	Incidência de empreg. de empr. contrat. no total de empreg. no manejo	Incidência de empreg. admin. no total de empreg. no manejo	Receita arrecadada percapita com serviços de manejo
Código Nome/UF	Empreg./1000hab.	R\$/empregado.	%	%	%	R\$/habitante	%	%	%	R\$/Habitante
REGIÃO NORDESTE	I001	I002	I003	I004	I005	I006	I007	I008	I010	I011
231030 Parambu/CE	8,0	6.240,25	1,4	60,0		49,67	83,0	17,0	0,9	
292360 Paramirim/BA			1,2	0,0		37,31				
240890 Parelhas/RN	3,4	10.078,59	2,7	2,7		34,08	100,0	0,0	3,4	
292380 Paripiranga/BA	3,1	18.083,33	7,2	100,0		56,72	0,0	100,0	0,0	
220770 Parnaíba/PI	0,9	49.508,91		100,0	1,0	42,55	0,0	100,0	0,0	0,4
240325 Parnamirim/RN	1,0	41.631,43	3,6	100,0	17,0	41,75	12,9	87,1	2,9	7,1
251080 Patos/PB	0,8	114.850,15	11,7	99,8		97,33	12,0	88,0	9,6	
240940 Pau dos Ferros/RN	2,5	13.537,87	2,4	0,0	100,0	34,16	100,0	0,0	18,5	34,2
220780 Paulistana/PI										
292400 Paulo Afonso/BA										
240950 Pedra Grande/RN	13,1						0,0	100,0		
251110 Pedra Lavrada/PB	4,8						73,3	26,7	13,3	
240960 Pedra Preta/RN	8,1						100,0	0,0	12,5	
292420 Pedro Alexandre/BA	6,8	15.858,95	3,8	0,0		108,00	100,0	0,0	0,0	
240980 Pedro Velho/RN	1,2						100,0	0,0	11,1	
231070 Pentecoste/CE										
251140 Picuí/PB	1,2	23.068,70		87,7		26,61	28,6	71,4	0,0	
251150 Pilar/PB	4,7						100,0	0,0	8,3	
241000 Pilões/RN	3,5						100,0	0,0	11,1	
251160 Pilões/PB	4,5						100,0	0,0		
292450 Pindaí/BA	11,8						100,0	0,0	3,9	
231085 Pindoretama/CE	5,7						20,0	80,0	1,5	
210860 Pinheiro/MA	1,4	29.477,02	2,9	0,0		42,73	100,0	0,0	16,2	
231090 Piquet Carneiro/CE	4,2						9,4	90,6	3,1	
251180 Pirpirituba/PB	4,4						100,0	0,0	2,9	
251207 Poço de José de Moura/PB	7,0	51.720,50	4,8	0,0		359,67	100,0	0,0	0,0	
280540 Poço Redondo/SE	8,3	20.138,89	17,0	44,1		167,80	95,8	4,2	5,6	
251210 Pombal/PB	2,5						86,2	13,8	4,6	
241020 Portalegre/RN			7,7	31,0		100,08				
280560 Porto da Folha/SE				4,9		79,48				
241025 Porto do Mangue/RN	4,9						0,0	100,0	20,0	
292560 Presidente Dutra/BA	8,0	7.209,46	2,7	0,0		57,99	100,0	0,0	4,1	
292570 Presidente Jânio Quadros/BA			1,7	0,0		73,85				

TABELA In01 - INDICADORES GERAIS

ANO DE
REFERÊNCIA
2011

Município	Taxa de empregados por habitante urbano	Despesa por empregado	Incidência de despesas com RSU na prefeitura	Incidência de despesas com empresas contratadas	Autosuficiência financeira	Despesa per capita com RSU	Incidência de empregados próprios	Incidência de empreg. de empr. contrat. no total de empreg. no manejo	Incidência de empreg. admin. no total de empreg. no manejo	Receita arrecadada per capita com serviços de manejo
Código Nome/UF	Empreg./1000hab.	R\$/empregado.	%	%	%	R\$/habitante	%	%	%	R\$/Habitante
REGIÃO NORDESTE	I001	I002	I003	I004	I005	I006	I007	I008	I010	I011
292575 Presidente Tancredo Neves/BA	7,2						100,0	0,0	4,3	
261140 Primavera/PE										0,7
220865 Queimada Nova/PI	6,0						100,0	0,0	14,3	
292590 Quijingue/BA	11,4						100,0	0,0	5,5	
251260 Quixabá/PB	14,0	21.777,78	1,2	0,0		303,88	100,0	0,0		
292593 Quixabeira/BA	9,6						0,0	100,0	11,4	
241060 Rafael Godeiro/RN	3,6						100,0	0,0	14,3	
261160 Recife/PE	1,9	60.281,08	14,7	90,3	38,4	115,81	16,7	83,3	14,9	44,4
241070 Riacho da Cruz/RN	14,8						25,0	75,0	5,0	
241080 Riacho de Santana/RN										
280600 Ribeirópolis/SE	2,7	22.335,69	3,4	44,6		59,46	100,0	0,0	3,1	
292690 Rio do Pires/BA			3,9	0,0		129,14				
261190 Rio Formoso/PE										
270770 Rio Largo/AL	1,1						3,1	96,9	0,0	
292700 Rio Real/BA	4,4	9.997,82	2,5	33,2	5,3	43,82	67,0	33,0	1,9	2,3
251290 Rio Tinto/PB	4,3	11.243,71	2,4	2,8		48,11	100,0	0,0	10,7	
292710 Rodelas/BA	10,4	11.304,35	9,8	0,0		117,21	100,0	0,0	0,0	
241110 Ruy Barbosa/RN	6,4						100,0	0,0	9,1	
292740 Salvador/BA	1,6	61.683,54	8,0	84,0	31,7	97,17	18,4	81,6	7,6	30,8
292750 Santa Bárbara/BA	9,4	11.534,44		0,0		108,44	100,0	0,0	0,0	
240933 Santa Maria/RN	2,9						100,0	0,0	11,1	
292810 Santa Maria da Vitória/BA	4,6	9.582,81	2,1	0,0		43,94	100,0	0,0	6,4	
270800 Santana do Ipanema/AL	2,7	15.333,44	3,0	0,0		42,06	100,0	0,0	4,0	
241140 Santana do Matos/RN	3,4						100,0	0,0	4,4	
241142 Santana do Seridó/RN	6,0						100,0	0,0	10,0	
251370 Santa Rita/PB	0,6						71,4	28,6	11,1	
292840 Santa Rita de Cássia/BA	4,7	11.480,39	3,5	0,0		54,32	100,0	0,0	1,4	
292880 Santo Estêvão/BA			8,3	0,0		49,71				
241170 São Bento do Trairi/RN	4,2						100,0	0,0	12,5	
261310 São Caitano/PE	2,8						59,7	40,3	0,0	
292890 São Desidério/BA			1,3	0,0		116,91				
220960 São Félix do Piauí/PI			2,9	0,0		89,07				
251398 São Francisco/PB	11,8	3.500,00		16,1		41,18	18,8	81,2	0,0	

TABELA In01 - INDICADORES GERAIS

ANO DE
REFERÊNCIA
2011

Município	Taxa de empregados por habitante urbano	Despesa por empregado	Incidência de despesas com RSU na prefeitura	Incidência de despesas com empresas contratadas	Autosuficiência financeira	Despesa per capita com RSU	Incidência de empregados próprios	Incidência de empreg. de empr. contrat. no total de empreg. no manejo	Incidência de empreg. admin. no total de empreg. no manejo	Receita arrecadada percapita com serviços de manejo
Código Nome/UF	Empreg./1000hab.	R\$/empregado.	%	%	%	R\$/habitante	%	%	%	R\$/Habitante
REGIÃO NORDESTE	I001	I002	I003	I004	I005	I006	I007	I008	I010	I011
220965 São Francisco de Assis do Piauí/PI	10,4						100,0	0,0	6,7	
292920 São Francisco do Conde/BA			3,0	100,0		344,21				
241190 São Francisco do Oeste/RN										
292925 São Gabriel/BA	2,3						0,0	100,0	8,3	
241200 São Gonçalo do Amarante/RN	3,2	19.166,30		89,5		61,88	20,6	79,4	6,6	
220985 São João da Canabrava/PI	9,7	12.866,67	2,0	0,0		124,82	100,0	0,0	8,3	
220995 São João da Varjota/PI			2,0	0,0		103,32				
250070 São João do Rio do Peixe/PB	1,4						20,0	80,0	20,0	
241210 São João do Sabugi/RN	1,9						100,0	0,0	11,1	
211107 São João do Soter/MA	4,8						100,0	0,0	3,1	
241220 São José de Mipibu/RN	3,5						43,8	56,2		
211120 São José de Ribamar/MA	5,2	35.813,33	5,6	100,0		186,28	4,0	96,0	6,0	
251465 São José do Brejo do Cruz/PB	13,5						100,0	0,0	15,4	
221005 São José do Divino/PI			2,0	90,6		40,88				
221020 São José do Piauí/PI	5,2						0,0	100,0	10,0	
241240 São José do Seridó/RN	2,7						100,0	0,0	11,1	
221030 São Julião/PI	10,7	16.560,00		100,0		177,15	0,0	100,0	4,0	
261370 São Lourenço da Mata/PE	1,4						29,4	70,6	5,9	
211130 São Luís/MA				100,0		90,12				
251490 São Mamede/PB										
292940 São Miguel das Matas/BA	10,4	9.990,00	2,4	1,8		103,75	100,0	0,0	0,0	
241255 São Miguel do Gostoso/RN	9,1						100,0	0,0	2,6	
270860 São Miguel dos Campos/AL	4,2						100,0	0,0	6,6	
241260 São Paulo do Potengi/RN	2,9						2,9	97,1	5,9	
241270 São Pedro/RN	4,6						100,0	0,0	6,2	
221050 São Pedro do Piauí/PI			3,4	23,1		53,45				
211160 São Raimundo das Mangabeiras/MA	5,4						7,2	92,8	2,9	
292990 Seabra/BA	6,6	12.306,51	3,6	74,6		80,97	30,6	69,4	2,2	
241320 Senador Georgino Avelino/RN	2,3						100,0	0,0	11,1	
293010 Senhor do Bonfim/BA	2,5	20.220,23	3,7	45,3		49,88	84,6	15,4	4,9	
241330 Serra de São Bento/RN	3,4	17.727,27		0,0		59,87	100,0	0,0	0,0	
293040 Serra Preta/BA	8,8	11.380,32	3,0	0,0		100,02	100,0	0,0	6,7	
241350 Serrinha/RN	6,6	12.348,30		0,0		82,13	100,0	0,0	7,1	

TABELA In01 - INDICADORES GERAIS

ANO DE
REFERÊNCIA
2011

Município	Taxa de empregados por habitante urbano	Despesa por empregado	Incidência de despesas com RSU na prefeitura	Incidência de despesas com empresas contratadas	Autosuficiência financeira	Despesa per capita com RSU	Incidência de empregados próprios	Incidência de empreg. de empr. contrat. no total de empreg. no manejo	Incidência de empreg. admin. no total de empreg. no manejo	Receita arrecadada percapita com serviços de manejo
Código Nome/UF	Empreg./1000hab.	R\$/empregado.	%	%	%	R\$/habitante	%	%	%	R\$/Habitante
REGIÃO NORDESTE	I001	I002	I003	I004	I005	I006	I007	I008	I010	I011
293050 Serrinha/BA	1,8						13,2	86,8	3,6	
293060 Serrolândia/BA	8,3	18.091,20	7,6	41,2		150,86	100,0	0,0	1,6	
261410 Sertânia/PE	4,3						86,2	13,8	0,0	0,1
241370 Sítio Novo/RN	3,3						100,0	0,0	12,5	
231290 Sobral/CE			1,2	82,6		25,99				
251620 Sousa/PB										
293080 Souto Soares/BA				0,0		99,85				
241380 Taboleiro Grande/RN	14,2						66,7	33,3	0,0	
241390 Taipu/RN	3,7						100,0	0,0		
293130 Tapiramutá/BA										
270910 Taquarana/AL	4,1	11.943,60		0,0		48,60	100,0	0,0	3,3	
261500 Taquaritinga do Norte/PE	3,8	12.285,71	9,6	0,0	7,0	47,13	100,0	0,0	8,6	3,3
251670 Teixeira/PB										
293135 Teixeira de Freitas/BA										
293150 Teofilândia/BA			2,5	0,0		95,41				
221100 Teresina/PI	1,9	34.581,94	3,7	100,0		66,87	1,0	99,0	5,5	
241105 Tibau/RN	3,8						100,0	0,0	9,1	
241420 Tibau do Sul/RN										
241430 Timbaúba dos Batistas/RN	5,2						100,0	0,0	11,1	
211220 Timon/MA	0,6						100,0	0,0	0,0	
241440 Touros/RN	2,9						100,0	0,0	8,7	
231350 Trairi/CE	6,6	9.190,48	2,8	73,6		61,02	65,9	34,1	5,6	
293250 Una/BA	2,4						0,0	100,0	8,6	
241460 Upanema/RN	6,6	10.675,71	12,7	0,0		70,36	100,0	0,0	4,8	
293280 Utinga/BA										
231395 Varjota/CE	4,3						22,6	77,4	4,8	
241470 Várzea/RN	3,0	9.230,77		0,0		27,68	100,0	0,0	7,7	
251710 Várzea/PB				46,8		101,02				
293317 Varzedo/BA			2,6	4,6		74,74				
241475 Venha-Ver/RN				0,0		107,03				
241480 Vera Cruz/RN	7,1	11.745,18		2,1		83,74	100,0	0,0	5,9	
293320 Vera Cruz/BA	7,2	11.914,06	7,6	16,4		85,18	100,0	0,0	1,6	
261610 Verdejante/PE										

TABELA In01 - INDICADORES GERAIS

ANO DE
REFERÊNCIA
2011

Município		Taxa de empregados por habitante urbano	Despesa por empregado	Incidência de despesas com RSU na prefeitura	Incidência de despesas com empresas contratadas	Autosuficiência financeira	Despesa per capita com RSU	Incidência de empregados próprios	Incidência de empreg. de empr. contrat. no total de empreg. no manejo	Incidência de empreg. admin. no total de empreg. no manejo	Receita arrecadada percapita com serviços de manejo
Código	Nome/UF	Empreg./1000hab.	R\$/empregado.	%	%	%	R\$/habitante	%	%	%	R\$/Habitante
REGIÃO NORDESTE		I001	I002	I003	I004	I005	I006	I007	I008	I010	I011
261620	Vertentes/PE	4,6						33,3	66,7		
261630	Vicência/PE	2,1						58,6	41,4	6,9	3,3
241490	Viçosa/RN	5,2						100,0	0,0	12,5	
270940	Viçosa/AL										
251720	Vieirópolis/PB										
241500	Vila Flor/RN	3,9						100,0	0,0	0,0	
293330	Vitória da Conquista/BA	1,1						89,4	10,6	6,3	
261640	Vitória de Santo Antão/PE	1,7						2,5	97,5		
211300	Vitorino Freire/MA	4,0						100,0	0,0	0,0	
221170	Wall Ferraz/PI	12,0						100,0	0,0	0,0	

TABELA In02
INDICADORES SOBRE COLETA DE RESÍDUOS SÓLIDOS DOMICILIARES E
PÚBLICOS

TABELA In02 - INDICADORES SOBRE COLETA DE RESÍDUOS SÓLIDOS DOMICILIARES E PÚBLICOS

ANO DE
REFERÊNCIA
2011

Município		Tx. Cobertura de coleta RDO relativo a Pop. total	Tx. cobertura de coleta RDO relativo a Pop. urbana	Tx. de terceirização da coleta	Produtividade média de coletadores motoristas	Tx. de motoristas e coletadores por hab. urbano	Massa RDO+RPU col. per capita (hab. urbano)	Massa RDO coleta per capita (hab. atendido)	Custo unitário da coleta	Incidência do custo da coleta no custo tot. do manejo	Incidência de emp. da coleta no total de emp. no manejo	Tx. de RCD colet. Pref. sobre (RDO + RPU)	Tx. de RPU sobre RDO	Massa (RDO + RPU)col. em rel. á pop. total atendida	Massa RCD em relação a pop. urbana
Código	Nome/UF	%	%	%	Km/(emp. x dia)	Emp./1000hab	Kg/(hab. x dia)	Kg/(hab. x dia)	R\$/t	%	%	%	%	%	%
REGIÃO NORDESTE		I015	I016	I017	I018	I019	I021	I022	I023	I024	I025	I026	I027	I028	I029
290020	Abaré/BA	77,7	100,0	1,2	1.351,4	0,5	0,6		26,38	19,7	22,7			0,4	
220005	Acauã/PI	18,9	100,0			4,4				43,6	36,4				151,0
230030	Acopiara/CE	93,3	94,6	73,2	211,3	0,8	0,2	0,0			46,5		144,3	0,1	
290035	Adestina/BA	35,5	28,2	0,0			0,5					48,1		0,5	
260030	Agrestina/PE	100,0	100,0	100,0	106,0	1,3	0,1		338,70	30,8	31,0	4,9		0,1	
250010	Água Branca/PB	60,1	100,0	0,0	230,0	1,2	0,2		300,67	42,2	17,2			0,2	
290040	Água Fria/BA	2,2	5,9	99,8			0,2							4,2	
240040	Água Nova/RN	66,6	100,0	0,0	512,0	2,1	0,9				26,7			0,9	
220025	Alagoinha do Piauí/PI	54,2	55,9	100,0	2.501,6	0,4	0,8				11,1			0,5	
290070	Alagoinhas/BA	80,0	80,0	100,0	2.232,5	0,4	0,7				20,2			0,8	
210020	Alcântara/MA	30,8	86,0	0,0	774,1	2,7	1,8	1,4	65,44	37,4	36,2	1,5	23,6	1,7	
250053	Alcantil/PB	57,0	57,9	0,0	1.278,5	1,4	1,6				23,1			1,1	
240060	Almino Afonso/RN	88,7	95,3	0,0	766,8	0,6	0,4				28,6			0,3	
230060	Altaneira/CE	72,3	19,9	100,0			0,8		236,93	87,7		85,7		0,8	
220045	Alvorada do Gurguéia/PI	36,1	98,7	100,0	873,5	1,6	1,2	1,0	63,10	43,1	30,0	1,8	17,6	1,2	
290100	Amargosa/BA	91,0	100,0	0,0	1.082,9	1,1	1,0				28,6	0,2		0,8	
290110	Amélia Rodrigues/BA	90,0	100,0	100,0	7.188,5	0,6	3,7				30,0	3,7		3,3	
290135	Andorinha/BA	56,6	100,0	0,0	4.259,8	1,0	3,6	1,4	22,80	31,3	9,4	11,2	100,0	2,7	155,8
240080	Angicos/RN	88,4	98,2	0,0			0,2							0,2	
290170	Antônio Cardoso/BA	33,5	31,0	0,0	758,8	2,5	1,6		105,26	43,5	25,0	0,0		1,4	0,6
240090	Antônio Martins/RN	45,2	82,5	0,0	1.065,0	1,6	1,4				60,0	1,4		1,8	
250077	Aparecida/PB	100,0	81,6	0,0	3.370,6	1,4	3,9	1,5	80,76	58,8	11,1		27,4	1,9	
280030	Aracaju/SE	100,0	100,0	99,1	3.881,7	0,4	1,2	0,9	69,48	20,1	19,8	61,7	27,5	1,2	314,4
290220	Aramari/BA	100,0	100,0	0,0			0,4					41,7		0,2	
270030	Arapiraca/AL	93,9	98,2	0,0	10.540,2	0,2	1,6				11,3			1,5	
250100	Araruna/PB	63,9	100,0	0,0	295,2	2,1	0,5	0,2	70,35	17,8	18,7		85,2	0,4	
230140	Aratuba/CE	40,6	24,0	100,0	998,4	1,1	0,9				7,8			0,7	
280040	Araúá/SE	100,0	100,0	0,0	2.276,4	0,9	1,8		37,12	27,4	13,8			0,7	
240110	Areia Branca/RN	100,0	100,0	72,0	2.662,4	0,3	1,0				5,3	28,0		0,8	
240120	Arês/RN	100,0	100,0	99,2	1.353,6	1,5	1,7		140,74	95,1	20,7	0,1		1,1	
250135	Assunção/PB	83,0	74,3	0,0	710,0	3,1	1,9				36,0			1,8	
220105	Assunção do Piauí/PI	45,0	100,0	88,9	410,8	2,1	0,7		172,53	66,1	43,8			0,7	
240130	Augusto Severo/RN	53,7	79,8	0,0	319,5	1,0	0,3				50,0			0,3	

TABELA In02 - INDICADORES SOBRE COLETA DE RESÍDUOS SÓLIDOS DOMICILIARES E PÚBLICOS

ANO DE
REFERÊNCIA
2011

Município	Tx. Cobertura de coleta RDO relativo a Pop. total	Tx. cobertura de coleta RDO relativo a Pop. urbana	Tx. de terceirização da coleta	Produtividade média de coletadores motoristas	Tx. de motoristas e coletadores por hab. urbano	Massa RDO+RPU col. per capita (hab. urbano)	Massa RDO coleta per capita (hab. atendido)	Custo unitário da coleta	Incidência do custo da coleta no custo tot. do manejo	Incidência de emp. da coleta no total de emp. no manejo	Tx. de RCD colet. Pref. sobre (RDO + RPU)	Tx. de RPU sobre RDO	Massa (RDO + RPU)col. em rel. à pop. total atendida	Massa RCD em relação a pop. urbana
Código Nome/UF	%	%	%	Km/(emp. x dia)	Emp./1000hab	Kg/(hab. x dia)	Kg/(hab. x dia)	R\$/t	%	%	%	%	%	%
REGIÃO NORDESTE	I015	I016	I017	I018	I019	I021	I022	I023	I024	I025	I026	I027	I028	I029
230170 Aurora/CE	81,6	100,0	100,0	1.797,1	1,4	2,1				45,7			1,2	
290260 Baixa Grande/BA	78,8	49,2	47,9			0,7					0,8		0,4	
220115 Baixa Grande do Ribeiro/PI	61,7	100,0	100,0	155,5	2,3	0,3				33,3			0,3	
290265 Banzaê/BA	100,0	100,0	100,0			1,1		132,76	47,4		1,8		0,4	
240145 Baraúna/RN	100,0	100,0	100,0	5.750,8	0,3	1,6				29,4			1,0	
250153 Baraúna/PB	75,5	100,0	0,0	266,5	2,2	0,5		134,20	100,0	100,0			0,5	
290270 Barra/BA	45,1	99,2	100,0	2.162,7	0,6	1,1		182,32	71,9	24,1			1,1	
220117 Barra D Alcântara/PI	52,8	100,0	0,0			0,3							0,3	
290290 Barra do Choça/BA	75,2	100,0	100,0	2.999,4	0,4	1,2	0,8			20,8		24,7	1,0	
230195 Barreira/CE	100,0	100,0	5,9	182,5	2,2	0,4	0,2	382,38	100,0	51,4	5,9	3,4	0,2	
290327 Barrocas/BA	59,2	95,4			1,4				38,7	23,5				0,3
230205 Barroquinha/CE	67,3	79,3	100,0	969,9	1,6	1,7		38,18	49,3	48,5			1,7	
220155 Bela Vista do Piauí/PI	32,9	100,0	100,0	1.207,7	1,6	1,6		29,10	18,0	25,0			1,6	
240160 Bento Fernandes/RN	76,4	100,0	0,0			0,6					175,0		0,3	
260180 Betânia/PE	30,9	100,0	0,0	642,2	1,1	0,6				12,9			0,6	
230240 Boa Viagem/CE	65,7	99,7	0,0	987,5	0,8	0,7				11,1	95,6		0,5	
270100 Boca da Mata/AL	67,7	100,0	0,0	1.022,2	1,5	1,3				31,7			1,3	
240165 Bodó/RN	100,0	100,0	0,0	95,8	1,4	0,1				33,3			0,1	
240170 Bom Jesus/RN	71,7	100,0	100,0			0,2					20,0		0,2	
290395 Bom Jesus da Serra/BA	37,8	100,0	100,0		0,0	1,0		72,91	30,6	0,0			0,7	
290400 Boninal/BA	100,0	100,0	50,0	1.065,0	0,6	0,6				5,0			0,2	
280067 Boquim/SE	58,5	93,4	89,0	4.329,1	0,2	0,9	0,9	55,87	48,0	8,3	1,8	14,7	1,0	49,8
260250 Brejinho/PE	73,0	87,6	100,0	623,0	0,6	0,3	0,1			15,4		106,4	0,2	
260260 Brejo da Madre de Deus/PE	77,7	100,0	0,0	2.430,4	0,4	0,8	0,6			11,8	49,6	26,8	0,8	
230250 Brejo Santo/CE	95,0	95,0	0,0	690,5	1,6	0,9	0,5	46,04	27,8	24,2	55,5	25,0	0,6	
290450 Brotas de Macaúbas/BA	41,3	100,0	9,1	250,0	2,6	0,6	0,2	170,76	20,2	22,9	8,3	64,6	0,4	55,8
290460 Brumado/BA	77,2	100,0	100,0	7.099,8	0,4	2,4		26,62	50,3	12,2			2,2	
210230 Buriti Bravo/MA	67,4	90,7	4,4	585,7	0,7	0,4				41,4			0,4	
260290 Cabo de Santo Agostinho/PE	95,0	95,0	100,0	641,7	1,5	0,8	0,8	70,52	17,0	38,9	199,0	0,0	0,8	
290515 Caetanópolis/BA	23,2	96,0	0,0	1.066,3	1,2	1,1		32,53	19,0	18,2	16,8		1,2	
290520 Caetité/BA	66,6	99,7	6,5	575,6	1,3	0,7	0,5	129,29	37,2	21,8	27,8	28,0	0,6	
240185 Caiçara do Norte/RN	59,7	60,9	0,0	5.750,8	0,3	1,7				50,0			2,7	
240200 Caicó/RN	91,6	100,0	0,0	2.699,0	0,4	1,0		113,58	33,6	18,7	112,7		1,0	

TABELA In02 - INDICADORES SOBRE COLETA DE RESÍDUOS SÓLIDOS DOMICILIARES E PÚBLICOS

ANO DE
REFERÊNCIA
2011

Município	Tx. Cobertura de coleta RDO relativo a Pop. total	Tx. cobertura de coleta RDO relativo a Pop. urbana	Tx. de terceirização da coleta	Produtividade média de coletadores motoristas	Tx. de motoristas e coletadores por hab. urbano	Massa RDO+RPU col. per capita (hab. urbano)	Massa RDO coleta per capita (hab. atendido)	Custo unitário da coleta	Incidência do custo da coleta no custo tot. do manejo	Incidência de emp. da coleta no total de emp. no manejo	Tx. de RCD colet. Pref. sobre (RDO + RPU)	Tx. de RPU sobre RDO	Massa (RDO + RPU)col. em rel. à pop. total atendida	Massa RCD em relação a pop. urbana
Código Nome/UF	%	%	%	Km/(emp. x dia)	Emp./1000hab	Kg/(hab. x dia)	Kg/(hab. x dia)	R\$/t	%	%	%	%	%	%
REGIÃO NORDESTE	I015	I016	I017	I018	I019	I021	I022	I023	I024	I025	I026	I027	I028	I029
250370 Cajazeiras/PB	95,2	100,0	0,6			1,9					0,1		1,6	
220207 Cajazeiras do Piauí/PI	33,3	100,0			4,4				48,3	35,7				
220209 Caldeirão Grande do Piauí/PI	100,0	100,0			3,0				48,3	35,7				
290560 Camacan/BA	78,4	100,0	0,0	10.734,8	0,2	1,9	0,8	26,21	33,8	5,8	10,9	150,0	1,9	
290570 Camaçari/BA	97,3	100,0	61,0	3.092,5	0,5	1,4	0,8	68,47	19,0	14,1	46,9	64,0	1,3	255,7
260350 Camocim de São Félix/PE	83,8	19,4	81,6	758,8	0,6	0,4	0,3	115,63	51,4	25,0	37,9	22,6	0,4	
250400 Campina Grande/PB	99,4	99,0	91,1	2.321,1	0,3	0,6	0,6			18,5		9,8	0,6	
270140 Campo Alegre/AL	100,0	100,0	0,0	1.317,5	1,5	1,7	0,6	41,96	45,8	36,3	16,9	31,2	0,7	
290600 Campo Formoso/BA	62,7	100,0	0,0			1,3					6,0		0,8	
220220 Campo Maior/PI	74,2	100,0	0,0	481,7	1,9	0,8	0,7	54,84	75,8	37,1		8,9	0,8	
290650 Candeias/BA	95,6	99,4	100,0	2.977,4	0,4	1,0	1,0			13,7	207,2	3,1	1,0	
290660 Candiba/BA	58,5	100,0	0,0	798,7	1,3	0,9	0,8	88,00	47,8	21,7	4,0	4,2	0,9	20,0
240220 Canguaretama/RN	73,7	97,9	0,0	690,1	1,2	0,7		45,37	93,2	43,6	38,6		0,6	
280120 Canindé de São Francisco/SE	75,3	100,0	74,6	2.116,0	0,9	1,6		330,54	89,5	7,7	0,6		1,2	
270170 Capela/AL	81,5	100,0	58,3	871,3	1,8	1,3	1,0			57,9	6,7	20,0	1,2	
290687 Capim Grosso/BA	91,3	98,8	26,4	1.306,9	1,7	1,9		15,24	14,7	42,5	0,0		1,7	0,5
240230 Caraúbas/RN	76,4	72,8	0,0			0,3							0,3	
290690 Caravelas/BA	100,0	100,0	0,0	281,9	3,0	0,7	0,0	15,00	31,5	35,0			0,4	
290700 Cardeal da Silva/BA	71,9	100,0	100,0	1.916,9	1,7	2,8	0,8	80,00	32,1	21,7	23,3	50,0	1,3	
290710 Carinhanha/BA	77,3	100,0	100,0	14.343,4	0,2	2,0		25,47	29,9	4,6			1,1	
230310 Cariré/CE	67,3	100,0	0,0	452,2	1,8	0,7				22,1	31,6		0,5	
230320 Caririçu/CE	63,8	99,6	0,0	3.450,5	0,1	0,4		92,59	37,9	4,2			0,4	
230330 Cariús/CE	55,2	100,0	100,0	2.886,6	0,7	1,8	0,8	55,25	32,4	12,0		69,8	1,4	
240240 Carnaúba dos Dantas/RN	91,8	100,0	0,0	2.208,3	0,8	1,6				23,8	41,7		1,4	
230340 Carnaubal/CE	47,5	100,0	100,0	430,2	1,9	0,7				39,5			0,7	
220260 Castelo do Piauí/PI	69,5	99,3	0,0	798,7	2,1	1,4		29,52	38,2	38,1			1,3	
290730 Castro Alves/BA	90,3	89,0	25,0	292,1	0,9	0,2		89,06	57,7	25,0			0,2	
290750 Catu/BA	91,6	99,4	100,0			1,9					100,0		1,8	
250435 Caturité/PB	70,0	100,0	0,0	1.757,2	1,9	2,9	0,2			13,3		450,0	0,9	
230370 Caucaia/CE	98,8	98,4	2,0	2.809,3	0,2	0,5				27,1			0,4	
210300 Caxias/MA	76,4	100,0	0,0	603,9	0,7	0,4	0,2			26,9		74,3	0,4	
260430 Cedro/PE	58,4	100,0	100,0	2.300,3	0,8	1,6				8,8			1,6	
240270 Cerro Corá/RN	43,4	100,0	0,0			0,1	0,1					34,7	0,1	

TABELA In02 - INDICADORES SOBRE COLETA DE RESÍDUOS SÓLIDOS DOMICILIARES E PÚBLICOS

ANO DE
REFERÊNCIA
2011

Município	Tx. Cobertura de coleta RDO relativo a Pop. total	Tx. cobertura de coleta RDO relativo a Pop. urbana	Tx. de terceirização da coleta	Produtividade média de coletores motoristas	Tx. de motoristas e coletores por hab. urbano	Massa RDO+RPU col. per capita (hab. urbano)	Massa RDO coleta per capita (hab. atendido)	Custo unitário da coleta	Incidência do custo da coleta no custo tot. do manejo	Incidência de emp. da coleta no total de emp. no manejo	Tx. de RCD colet. Pref. sobre (RDO + RPU)	Tx. de RPU sobre RDO	Massa (RDO + RPU) col. em rel. à pop. total atendida	Massa RCD em relação a pop. urbana
Código Nome/UF	%	%	%	Km/(emp. x dia)	Emp./1000hab	Kg/(hab. x dia)	Kg/(hab. x dia)	R\$/t	%	%	%	%	%	%
REGIÃO NORDESTE	I015	I016	I017	I018	I019	I021	I022	I023	I024	I025	I026	I027	I028	I029
290770 Chorrochó/BA	60,4	100,0	0,0	511,2	3,8	1,7	0,5	48,82	20,1	43,5		33,3	0,7	
290790 Cipó/BA	71,6	100,0	100,0	690,1	1,8	1,0				35,7			1,0	
290800 Coaraci/BA	100,0	100,0	0,0	657,5	0,5	0,3	0,2			27,8		82,1	0,3	
210330 Codó/MA	0,1	0,1	100,0	583,4	0,8	0,4		75,69	32,1	27,3	59,1		347,5	246,9
250460 Conde/PB	68,4	77,2	88,2	1.324,7	2,8	3,2	2,8	27,00	51,2	51,2		13,3	3,1	
250470 Congo/PB	64,0	98,5	0,0	559,1	1,4	0,6	0,5			16,7	7,1	40,0	0,6	23,8
240280 Coronel Ezequiel/RN	83,3	96,8	0,0			0,6							0,3	
240290 Coronel João Pessoa/RN	52,3	89,9	0,0			0,6							0,4	
290920 Coronel João Sá/BA	54,3	100,0	0,0	4.430,2	0,4	1,6		10,00	8,5	7,0	38,5		1,2	
260480 Cortês/PE	82,8	100,0	50,0	621,9	1,9	1,0		58,37	42,3	31,2			0,8	
290940 Cotegipe/BA	100,0	100,0	50,0	319,5	0,9	0,2	0,1	381,80	40,9	46,2	14,0	25,0	0,1	
230420 Crato/CE	100,0	100,0	100,0	16.129,6	0,2	2,7	1,0	21,88	41,6	35,7		125,1	2,3	
230423 Croatá/CE	68,4	100,0	100,0	559,1	3,1	1,5		90,49	46,4	31,8	17,1		1,1	125,4
230425 Cruz/CE	55,5	100,0	100,0	63,9	2,1	0,1				69,0	8,1		0,1	
240300 Cruzeta/RN	81,8	100,0	0,0	575,1	0,8	0,4		56,50	26,4	27,8			0,4	
280190 Cumbe/SE	59,6	100,0	0,0	319,5	1,8	0,5		120,00	32,9	30,8	30,0		0,5	
290990 Curaçá/BA	59,3	94,1	100,0	1.643,1	0,5	0,8				11,3	6,0		0,5	25,5
240310 Currais Novos/RN	100,0	100,0	100,0	773,0	0,5	0,3	0,2			27,3	142,5	34,4	0,3	
250530 Curral Velho/PB	100,0	100,0	85,0			1,5							0,9	
210370 Cururupu/MA	54,4	79,7	0,0	823,2	0,8	0,5	0,6	85,62	47,8	25,8	166,7	20,0	0,7	
270240 Delmiro Gouveia/AL	99,8	96,8	0,0	241,9	1,6	0,3	0,2			37,3	11,8	20,5	0,2	18,5
291020 Dom Macedo Costa/BA	64,9	100,0	83,3	351,4	2,8	0,9				22,7			0,6	
240330 Encanto/RN	47,5	100,0	0,0			0,4	0,2				7,4	50,0	0,3	
250600 Esperança/PB	62,6	82,6	17,6	330,4	2,8	0,8				49,6	40,3		0,9	
240360 Extremoz/RN	80,0	80,0	98,6	1.590,2	1,4	1,9	1,0			22,4		42,6	1,5	
230430 Farias Brito/CE	85,0	100,0	100,0	2.314,2	1,6	3,1		28,26	31,9	31,8			1,7	
291075 Fátima/BA	64,2	98,8	0,0	482,4	1,3	0,5		84,62	10,0	31,0	180,6		0,3	370,5
291077 Feira da Mata/BA	100,0	100,0	50,0	1.150,2	1,5	1,5		46,67	28,1	19,2			0,8	
291080 Feira de Santana/BA	100,0	100,0	100,0			0,8							0,7	
240375 Fernando Pedroza/RN	87,1	85,7	0,0	319,5	0,8	0,2				40,0			0,2	
260550 Ferreiros/PE	80,2	100,0	0,0	306,7	1,6	0,4				33,3			0,4	
220380 Flores do Piauí/PI	91,0	100,0	50,0	213,0	3,0	0,6	0,1	215,70	31,3	24,0		100,0	0,3	
291100 Floresta Azul/BA	89,9	100,0	0,0	224,8	1,1	0,2	0,1	393,63	41,6	16,0	5,3	49,3	0,2	

TABELA In02 - INDICADORES SOBRE COLETA DE RESÍDUOS SÓLIDOS DOMICILIARES E PÚBLICOS

ANO DE
REFERÊNCIA
2011

Município	Tx. Cobertura de coleta RDO relativo a Pop. total	Tx. cobertura de coleta RDO relativo a Pop. urbana	Tx. de terceirização da coleta	Produtividade média de coletadores motoristas	Tx. de motoristas e coletadores por hab. urbano	Massa RDO+RPU col. per capita (hab. urbano)	Massa RDO coleta per capita (hab. atendido)	Custo unitário da coleta	Incidência do custo da coleta no custo tot. do manejo	Incidência de emp. da coleta no total de emp. no manejo	Tx. de RCD colet. Pref. sobre (RDO + RPU)	Tx. de RPU sobre RDO	Massa (RDO + RPU)col. em rel. à pop. total atendida	Massa RCD em relação a pop. urbana
Código Nome/UF	%	%	%	Km/(emp. x dia)	Emp./1000hab	Kg/(hab. x dia)	Kg/(hab. x dia)	R\$/t	%	%	%	%	%	%
REGIÃO NORDESTE	I015	I016	I017	I018	I019	I021	I022	I023	I024	I025	I026	I027	I028	I029
230435 Forquilha/CE	88,7	100,0	100,0	498,5	1,4	0,6	0,5			32,4	25,2	0,0	0,5	58,3
230440 Fortaleza/CE	100,0	100,0	98,2	2.936,7	0,6	1,6	0,8	80,80	54,0	40,8	20,3	98,7	1,6	
240390 Francisco Dantas/RN	57,3	100,0	100,0	702,9	3,0	1,8		227,27	60,4	27,8	35,4		1,8	
220430 Fronteiras/PI	62,5	95,3	0,0	798,7	0,8	0,6				12,5	3,3		0,6	
240400 Frutuoso Gomes/RN	66,8	100,0	61,2	262,0	1,8	0,5				16,7	0,4		0,5	2,9
230460 General Sampaio/CE	74,7	100,0	8,9			2,6		46,88	28,0		49,4		2,1	
291130 Gentio do Ouro/BA	57,9	98,7	4,5	958,5	1,9	1,6		37,32	38,7	20,8			1,4	
220440 Gilbués/PI	57,6	91,7	100,0	249,2	0,7	0,1				22,2			0,1	
260620 Goiana/PE	100,0	100,0	96,8	10.253,5	0,3	2,3				9,6			1,8	
240420 Goianinha/RN	87,5	70,0	100,0	101,7	1,4	0,1				40,7	2,9		0,1	
291150 Gongogi/BA	58,8	91,8	0,0	280,8	1,1	0,3				30,0			0,3	
260640 Gravatá/PE	97,2	100,0	100,0	3.993,6	0,3	1,0				22,2	10,0		0,9	
291185 Heliópolis/BA	52,6	100,0	1,5	511,2	1,8	0,8		69,75	25,0	25,0			0,6	
230520 Hidrolândia/CE	57,2	100,0	100,0	341,0	1,9	0,6				42,0	22,5		0,6	
210500 Humberto de Campos/MA	34,6	86,2	0,0			0,5		199,95	81,1				0,6	
291240 Ibipeba/BA	80,0	79,0	50,0	963,9	1,4	1,1		111,53	45,5	21,2			0,8	
230535 Icapuí/CE	100,0	77,0	73,3	8,0	3,4	0,0				66,7			0,0	
230540 Icó/CE	72,2	50,9	100,0	1.527,9	1,0	1,3		69,02	69,1	48,4			0,8	
240460 Ielmo Marinho/RN	89,3	95,8	65,7	486,6	1,9	0,8				25,0			0,1	
270310 Igaci/AL	42,8	100,0	0,6	485,8	3,9	1,6	0,8	183,60	54,2	33,8		12,4	0,9	
291340 Igaporã/BA	51,7	100,0	0,0	932,9	0,6	0,5	0,2	161,74	50,0	19,2		160,7	0,5	
210530 Imperatriz/MA	100,0	100,0	100,0	2.074,2	0,5	0,8		90,43	74,0	41,5			0,8	
260710 Ingazeira/PE	69,0	93,8	0,0	493,8	4,5	1,9	1,1	41,18	37,8	44,0	3,2	41,7	1,5	
291400 Ipirá/BA	67,6	100,0	100,0	2.622,4	0,4	0,8		90,04	31,6	14,1	40,8		0,6	
240480 Ipueira/RN	91,0	100,0	0,0	511,2	2,6	1,2	0,7			20,0	32,5	66,7	1,2	
291440 Iraquara/BA	49,3	100,0	0,0			1,1		15,78					0,6	
291460 Irecê/BA	85,0	92,2	2,6	1.285,9	0,3	0,4				24,1	97,4		0,4	
291470 Itaberaba/BA	100,0	100,0	0,7	2.573,7	0,3	0,7		86,86	42,0	13,8	149,0		0,5	
291480 Itabuna/BA	99,7	100,0	83,7	2.487,5	0,4	0,8	0,6	92,94	43,2	22,5	27,5	19,5	0,8	
291490 Itacaré/BA	100,0	100,0	100,0	672,4	0,9	0,5				27,7			0,3	
291510 Itagi/BA	100,0	100,0	0,0	177,5	0,9	0,1	0,1			64,3		0,0	0,1	
230620 Itaíçaba/CE	70,0	100,0	0,0	2.453,7	0,9	2,0	1,4	36,70	50,0	30,8	93,8	18,5	1,6	
230625 Itaitinga/CE	92,2	91,8	100,0	891,6	0,6	0,4	0,3			39,6		52,6	0,5	

TABELA In02 - INDICADORES SOBRE COLETA DE RESÍDUOS SÓLIDOS DOMICILIARES E PÚBLICOS

ANO DE
REFERÊNCIA
2011

Município	Tx. Cobertura de coleta RDO relativo a Pop. total	Tx. cobertura de coleta RDO relativo a Pop. urbana	Tx. de terceirização da coleta	Produtividade média de coletadores motoristas	Tx. de motoristas e coletadores por hab. urbano	Massa RDO+RPU col. per capita (hab. urbano)	Massa RDO coleta per capita (hab. atendido)	Custo unitário da coleta	Incidência do custo da coleta no custo tot. do manejo	Incidência de emp. da coleta no total de emp. no manejo	Tx. de RCD colet. Pref. sobre (RDO + RPU)	Tx. de RPU sobre RDO	Massa (RDO + RPU)col. em rel. à pop. total atendida	Massa RCD em relação a pop. urbana
Código Nome/UF	%	%	%	Km/(emp. x dia)	Emp./1000hab	Kg/(hab. x dia)	Kg/(hab. x dia)	R\$/t	%	%	%	%	%	%
REGIÃO NORDESTE	I015	I016	I017	I018	I019	I021	I022	I023	I024	I025	I026	I027	I028	I029
240485 Itajá/RN	83,0	87,0	0,0	383,4	0,9	0,3				35,7			0,3	
260765 Itambé/PE	83,1	100,0	0,0	840,8	1,3	0,9				33,3			0,9	
210540 Itapecuru Mirim/MA	78,0	100,0	100,0	1.632,0	1,0	1,5				23,7	2,1		1,1	13,6
291640 Itapetinga/BA	100,0	100,0	100,0	908,6	0,7	0,5	0,5			24,1	0,2	13,5	0,5	0,8
291650 Itapicuru/BA	70,1	70,0	60,0	1.118,2	0,6	0,6				12,5			0,2	
230640 Itapipoca/CE	100,0	100,0	100,0	1.125,5	0,5	0,5	0,3			29,6		0,0	0,3	
260775 Itapissuma/PE	100,0	100,0	79,8	3.961,7	0,6	2,2	1,4			22,6	0,1	25,2	1,7	
280320 Itaporanga d Ajuda/SE	100,0	100,0	100,0	769,3	1,2	0,8				9,2			0,3	
291680 Itarantim/BA	68,6	83,1	94,1	301,7	0,6	0,2				25,0	94,1		0,2	55,8
210542 Itinga do Maranhão/MA	100,0	100,0	100,0	760,7	2,4	1,5				79,2			1,1	
291690 Itiruçu/BA	75,4	23,4	0,0	3.354,6	0,4	1,2	0,7	11,38	36,5	33,3		68,0	1,2	
260790 Jaboatão dos Guararapes/PE	100,0	100,0	100,0	1.081,6	0,6	0,6		89,86		34,8			0,6	
240500 Jaçanã/RN	100,0	100,0	0,0	479,2	1,5	0,6				28,6			0,4	
291740 Jacaraci/BA	36,1	100,0	0,0	2.332,3	0,6	1,2		16,55	11,7	11,5			1,2	
291750 Jacobina/BA	93,0	100,0	100,0	1.210,0	0,7	0,8		59,72	32,4	21,4	0,6		0,6	
270350 Jacuípe/AL	62,2	100,0	0,0	1.878,6	1,2	1,9				31,2			1,9	
291760 Jaguaquara/BA	76,2	100,0	15,0	483,5	1,1	0,5				17,5	21,4		0,5	61,4
291790 Jandaira/BA	77,3	100,0	0,0	483,1	1,6	0,7		171,16	29,2	27,8	50,0		0,5	
240540 Japi/RN	91,6	98,5	0,0	239,6	1,0	0,2				57,1			0,2	
240560 Jardim de Piranhas/RN	78,5	100,0	0,0	1.118,2	0,5	0,4	0,4	36,44	18,8	15,6	1,4	9,4	0,4	
210545 Jatobá/MA	34,1	77,8	100,0	3.035,1	0,5	1,4				8,0	6,3		1,7	
260805 Jatobá/PE	100,0	100,0	100,0	340,3	1,0	0,3		399,06	50,6	37,5			0,1	
291810 Jeremoabo/BA	86,3	100,0	0,0	1.405,9	1,1	1,4		25,36	40,0	40,0	0,2		0,7	
291830 Jitaúna/BA	65,6	100,0	0,0	2.150,6	0,9	1,6	1,3			28,6		28,1	1,6	
240580 João Câmara/RN	92,4	87,6	0,0	1.278,0	0,2	0,2				38,5			0,2	
250750 João Pessoa/PB	100,0	100,0	97,7	1.328,9	0,8	1,0		259,45	88,3	23,3	42,7		1,0	
220545 Joca Marques/PI	38,8	88,4	0,0	1.150,2	0,6	0,6				12,5			0,5	
240600 José da Penha/RN	66,5	99,7	0,0			0,6							0,5	
230730 Juazeiro do Norte/CE	100,0	100,0	0,0			0,7							0,6	
210565 Junco do Maranhão/MA	70,1	100,0	0,0	106,0	2,2	0,2				50,0			0,2	
250790 Juripiranga/PB	99,6	99,6	0,0	1.198,1	0,8	0,8		26,16	30,0	32,0	60,0		0,8	
291860 Jussiape/BA	54,6	100,0	0,0	1.610,2	2,7	3,7		14,38	33,0	26,7	5,4		2,6	
291870 Lafaiete Coutinho/BA	75,0	99,8	0,0			1,6					148,0		1,2	

TABELA In02 - INDICADORES SOBRE COLETA DE RESÍDUOS SÓLIDOS DOMICILIARES E PÚBLICOS

ANO DE
REFERÊNCIA
2011

Município	Tx. Cobertura de coleta RDO relativo a Pop. total	Tx. cobertura de coleta RDO relativo a Pop. urbana	Tx. de terceirização da coleta	Produtividade média de coletadores motoristas	Tx. de motoristas e coletadores por hab. urbano	Massa RDO+RPU col. per capita (hab. urbano)	Massa RDO coleta per capita (hab. atendido)	Custo unitário da coleta	Incidência do custo da coleta no custo tot. do manejo	Incidência de emp. da coleta no total de emp. no manejo	Tx. de RCD colet. Pref. sobre (RDO + RPU)	Tx. de RPU sobre RDO	Massa (RDO + RPU)col. em rel. à pop. total atendida	Massa RCD em relação a pop. urbana
Código Nome/UF	%	%	%	Km/(emp. x dia)	Emp./1000hab	Kg/(hab. x dia)	Kg/(hab. x dia)	R\$/t	%	%	%	%	%	%
REGIÃO NORDESTE	I015	I016	I017	I018	I019	I021	I022	I023	I024	I025	I026	I027	I028	I029
280350 Lagarto/SE	89,8	100,0	100,0	3.594,2	0,3	1,0				11,0	0,8		0,6	4,4
240620 Lagoa d Anta/RN	79,1	100,0	0,0	1.725,2	2,0	3,0		46,75	39,9	20,5			2,4	
240630 Lagoa de Pedras/RN	53,3	100,0	67,6	337,8	6,2	1,8		199,08	100,0	51,8			1,1	
210592 Lagoa do Mato/MA	40,7	100,0	0,0	1.821,1	1,1	1,8		25,94	83,1	100,0			1,8	
220559 Lagoa do Sítio/PI	100,0	100,0	0,0	191,7	2,9	0,5	0,1	233,33	48,3	35,7		76,5	0,2	
260875 Lagoa Grande/PE	100,0	100,0	58,3	639,0	1,6	1,6				13,5	1,7		0,7	
240650 Lagoa Nova/RN	60,0	100,0	0,0	1.597,4	1,2	1,6		26,61	41,7	32,0	0,1		1,3	
291900 Lajedinho/BA	31,6	100,0	0,0	276,7	4,0	1,0				35,7			1,0	
291915 Lapão/BA	61,0	100,0	100,0			1,2		201,65	88,5		43,4		0,8	
291920 Lauro de Freitas/BA	100,0	100,0	100,0	3.358,7	0,5	1,4		78,24	60,7	13,5	130,3		1,4	1.141,2
291930 Lençóis/BA	57,3	49,2	0,0	191,7	1,0	0,2	0,2			29,6		26,3	0,2	
291940 Licínio de Almeida/BA	71,5	100,0	0,0	371,3	3,0	1,0		84,42	52,8	52,8	9,1		0,7	
250850 Livramento/PB	52,4	100,0	0,0	479,2	2,1	0,9		295,83	27,3	19,0	100,0		0,9	
291950 Livramento de Nossa Senhora/BA	77,1	100,0	0,0	306,7	0,7	0,2		241,90	49,6	10,3			0,1	
240690 Lucrécia/RN	72,7	100,0	100,0	543,1	0,4	0,2	0,1	235,29	95,2	100,0		41,7	0,2	
291955 Luís Eduardo Magalhães/BA	90,1	98,6	100,0	3.194,9	0,4	1,0	1,0	137,38	74,5	37,0		0,0	1,0	
240700 Luís Gomes/RN	84,0	100,0	0,0	1.106,8	2,1	2,0		16,71	70,0	36,8	29,7		1,6	
270430 Maceió/AL	99,9	100,0	99,5	4.255,8	0,4	1,6	0,7	97,00	42,6	25,8		136,6	1,6	
291990 Macururé/BA	68,0	100,0	0,0	639,0	2,8	1,5		34,87	17,2	40,0			0,8	
250870 Mãe D Água/PB	100,0	100,0	0,0	308,8	3,8	1,0				37,5	67,2		0,4	
292010 Mairi/BA	78,0	99,4	0,0	161,7	0,7	0,1	0,1	395,06	69,6	13,8	2,5	1,2	0,1	
270440 Major Isidoro/AL	100,0	100,0	0,0			0,5							0,2	
220590 Manoel Emídio/PI	63,6	100,0	39,4	442,8	3,0	1,1	0,7			33,3		57,1	1,1	
230765 Maracanaú/CE	93,7	94,3	100,0	1.390,7	0,6	0,7	0,7	148,83	62,4	47,8	60,8	19,3	0,8	
292060 Maragogipe/BA	100,0	100,0	0,0			0,4	0,2				0,3	20,0	0,2	
260920 Maraial/PE	70,0	100,0	0,0	973,4	1,8	1,5				35,7			1,5	
230770 Maranguape/CE	95,0	100,0	0,0	665,0	0,5	0,3	0,2	316,09	76,6	61,6	23,0	0,0	0,2	
220600 Marcos Parente/PI	75,1	87,0	0,0			0,8							0,9	
240740 Martins/RN	75,1	92,1	0,0			0,5					8,0		0,4	
230800 Massapê/CE	92,6	98,9	0,0	2.396,2	0,8	1,7				25,6			1,2	
292100 Mata de São João/BA	83,2	16,5	0,0	554,3	0,8	0,4				13,4	0,1		0,3	0,6
210663 Matões do Norte/MA	33,9	100,0	65,2	418,0	2,5	0,9	0,6	106,97	27,6	22,6	9,3	53,4	0,9	
270520 Messias/AL	90,8	93,0	0,0			0,7							0,7	

TABELA In02 - INDICADORES SOBRE COLETA DE RESÍDUOS SÓLIDOS DOMICILIARES E PÚBLICOS

ANO DE
REFERÊNCIA
2011

Município	Tx. Cobertura de coleta RDO relativo a Pop. total	Tx. cobertura de coleta RDO relativo a Pop. urbana	Tx. de terceirização da coleta	Produtividade média de coletadores motoristas	Tx. de motoristas e coletadores por hab. urbano	Massa RDO+RPU col. per capita (hab. urbano)	Massa RDO coleta per capita (hab. atendido)	Custo unitário da coleta	Incidência do custo da coleta no custo tot. do manejo	Incidência de emp. da coleta no total de emp. no manejo	Tx. de RCD colet. Pref. sobre (RDO + RPU)	Tx. de RPU sobre RDO	Massa (RDO + RPU)col. em rel. à pop. total atendida	Massa RCD em relação a pop. urbana
Código Nome/UF	%	%	%	Km/(emp. x dia)	Emp./1000hab	Kg/(hab. x dia)	Kg/(hab. x dia)	R\$/t	%	%	%	%	%	%
REGIÃO NORDESTE	I015	I016	I017	I018	I019	I021	I022	I023	I024	I025	I026	I027	I028	I029
240760 Messias Targino/RN	99,1	100,0	100,0	385,9	2,7	0,9		96,85	33,8	30,3			0,8	
230830 Milagres/CE	65,4	57,8	0,0			3,5	2,1					20,0	2,5	
220635 Milton Brandão/PI	25,9	100,0	0,0	958,5	0,6	0,5	0,5			100,0		0,0	0,5	
210670 Mirador/MA	100,0	100,0	71,2	1.193,3	0,2	0,2				66,7			0,1	
260930 Mirandiba/PE	66,0	76,5	0,0	1.873,0	0,6	0,9	0,7			30,8	25,6	2,8	0,7	
292145 Mirante/BA	24,2	100,0	0,0	301,9	2,3	0,6		228,70	49,8	26,7	22,0		0,4	
220640 Monsenhor Gil/PI	81,1	84,8	100,0	862,0	0,9	0,7	0,3	40,03	17,4	20,0		29,2	0,4	
230860 Monsenhor Tabosa/CE	56,0	100,0	100,0	343,2	2,4	0,7				34,9			0,7	
250960 Monte Horebe/PB	57,3	100,0	50,0	122,9	5,2	0,6				72,2			0,6	
220667 Morro do Chapéu do Piauí/PI	35,4	100,0	0,0	302,6	2,2	0,6	0,6	191,76	100,0	83,3	6,3	0,0	0,6	16,0
240800 Mossoró/RN	96,7	95,3	35,6	7.569,4	0,3	1,8	0,6	38,61	88,6	29,4	2,9	180,5	1,7	44,7
292190 Mucugê/BA	100,0	100,0	0,0	200,2	4,4	0,8	0,3	58,51	24,7	100,0	5,3	14,6	0,3	
230910 Mulungu/CE	58,0	100,0	100,0	322,0	2,3	0,6				20,4			0,4	
292220 Muniz Ferreira/BA	57,9	100,0	100,0	511,2	1,8	0,8		359,41	31,7	26,1	2,6		0,6	
292230 Muritiba/BA	100,0	100,0	0,0	502,9	1,7	0,7	0,4	38,32	21,8	77,5	3,7	11,4	0,5	
240810 Natal/RN	98,9	98,9	100,0	2.166,5	0,8	1,7	0,8	74,99	29,8	29,0	20,5	101,7	1,7	197,8
260950 Nazaré da Mata/PE	88,3	100,0			0,3		2,1			26,5		39,7		395,8
240820 Nísia Floresta/RN	74,5	94,5	100,0	79,9	2,1	0,1				100,0			0,1	
292265 Nordestina/BA	38,5	100,0	0,0	306,7	1,3	0,3	0,1	85,52	29,7	31,2		166,7	0,3	
280445 Nossa Senhora Aparecida/SE	78,3	100,0	0,0	2.396,2	1,2	2,4		39,81	57,1	14,3			1,2	
220675 Nossa Senhora de Nazaré/PI	29,9	100,0	0,0	213,0	2,2	0,4				21,4			0,4	
280480 Nossa Senhora do Socorro/SE	100,0	100,0	100,0	3.286,2	0,2	0,6				43,8			0,6	
292300 Nova Viçosa/BA	87,0	100,0	100,0	380,2	3,2	1,0				40,9	0,9		1,0	
230945 Ocara/CE	64,6	100,0	0,0	240,1	2,2	0,5		142,92	46,4	48,6	3,4		0,2	
251040 Olho D ÁGUA/PB	55,8	100,0	0,7	958,5	1,6	1,3	1,3	32,48	31,0	26,1		0,0	1,3	
270570 Olho D ÁGUA das Flores/AL	78,5	92,9	83,3	543,7	1,6	0,7				45,8	120,2		0,6	391,8
260960 Olinda/PE	98,0	100,0	100,0	2.721,8	0,5	1,1				32,5			1,1	
292310 Olindina/BA	80,0	100,0	100,0	4.259,8	0,5	1,7				20,7	15,0		1,1	
260970 Orobó/PE	36,0	100,0	0,0	3.208,7	0,4	1,0				13,0			1,0	
270610 Ouro Branco/AL	63,1	100,0	0,0	751,7	2,5	1,6	1,2	54,72	54,6	44,7	62,5	33,3	1,6	433,5
230970 Pacatuba/CE	81,2	78,8	0,0	798,7	1,0	0,6		31,33	46,5	64,5	9,4		0,7	
280490 Pacatuba/SE	100,0	68,2	0,0	632,6	3,7	2,0	0,2			90,9		98,0	0,4	
231025 Paraipaba/CE	59,9	99,3	0,0	1.703,9	1,1	1,6				24,2	1,0		1,2	

TABELA In02 - INDICADORES SOBRE COLETA DE RESÍDUOS SÓLIDOS DOMICILIARES E PÚBLICOS

ANO DE
REFERÊNCIA
2011

Município	Tx. Cobertura de coleta RDO relativo a Pop. total	Tx. cobertura de coleta RDO relativo a Pop. urbana	Tx. de terceirização da coleta	Produtividade média de coletadores motoristas	Tx. de motoristas e coletadores por hab. urbano	Massa RDO+RPU col. per capita (hab. urbano)	Massa RDO coleta per capita (hab. atendido)	Custo unitário da coleta	Incidência do custo da coleta no custo tot. do manejo	Incidência de emp. da coleta no total de emp. no manejo	Tx. de RCD colet. Pref. sobre (RDO + RPU)	Tx. de RPU sobre RDO	Massa (RDO + RPU)col. em rel. à pop. total atendida	Massa RCD em relação a pop. urbana
Código Nome/UF	%	%	%	Km/(emp. x dia)	Emp./1000hab	Kg/(hab. x dia)	Kg/(hab. x dia)	R\$/t	%	%	%	%	%	%
REGIÃO NORDESTE	I015	I016	I017	I018	I019	I021	I022	I023	I024	I025	I026	I027	I028	I029
231030 Parambu/CE	70,8	99,5	55,6	1.513,4	1,4	1,8		23,31	30,0	17,0			1,1	
292360 Paramirim/BA	71,0	100,0	0,0	2.042,6	1,2	2,1	0,9			63,2	42,1	53,7	1,4	
240890 Parelhas/RN	90,0	100,0	0,0	2.760,4	0,5	1,2	1,0	24,38	32,4	15,5	90,3	10,2	1,2	454,8
292380 Paripiranga/BA	100,0	100,0	100,0	3.864,5	0,4	1,4	0,5	112,12	100,0	13,3	148,8	0,8	0,5	
220770 Parnaíba/PI	100,0	100,0	100,0		0,0	1,6	0,6	28,09	39,6	0,0		166,4	1,6	
240325 Parnamirim/RN	100,0	100,0	100,0	3.716,0	0,3	0,9	0,8	66,72	52,6	28,2	18,0	17,9	0,9	178,3
251080 Patos/PB	100,0	100,0	0,0	2.557,8	0,4	0,8	0,8	48,85	15,6	45,8	33,0	3,7	0,8	
240940 Pau dos Ferros/RN	96,8	97,0	0,0	4.600,6	0,4	1,4	1,3	50,57	74,5	13,8	2,2	1,9	1,3	
220780 Paulistana/PI	85,0	85,0	0,0			0,6					30,4		0,4	180,4
292400 Paulo Afonso/BA	91,5	100,0	35,7		0,0	0,9	0,5			0,0	29,8	55,6	0,8	114,7
240950 Pedra Grande/RN	100,0	100,0	0,0	532,5	5,2	2,4				40,0			0,8	
251110 Pedra Lavrada/PB	41,1	100,0	0,0	945,7	1,0	0,8	0,8			20,0		2,8	0,8	
240960 Pedra Preta/RN	89,5	91,6	0,0	239,6	4,1	0,8				50,0			0,4	
292420 Pedro Alexandre/BA	22,9	100,0	1,8	319,5	2,9	0,8		69,75	18,5	42,1			0,6	
240980 Pedro Velho/RN	98,9	96,3	0,0	383,4	0,7	0,2				55,6			0,1	
231070 Pentecoste/CE	60,4	100,0	100,0	1.968,0	1,1	1,9				47,1			1,9	
251140 Picuí/PB	66,5	100,0	92,9	866,4	0,8	0,6	0,6	104,41	87,7	71,4		7,6	0,6	
251150 Pilar/PB	75,5	100,0	0,0	874,6	1,0	0,8				22,2			0,7	
241000 Pilões/RN	94,6	78,2	0,0	191,7	2,0	0,3				55,6			0,2	
251160 Pilões/PB	57,8	90,8	2,4			1,7							1,4	
292450 Pindaí/BA	38,3	100,0	0,0	502,0	1,6	0,7				13,7			0,5	
231085 Pindoretama/CE	98,5	98,5	29,0	702,1	2,1	1,3	0,8			36,9	10,9	0,0	0,8	
210860 Pinheiro/MA	54,7	92,0	0,0	5.901,8	0,7	3,6	3,8	28,06	85,3	48,5		0,8	3,9	
231090 Piquet Carneiro/CE	54,5	100,0	100,0	1.002,7	1,7	1,5	1,2			40,6	85,9	12,9	1,4	
251180 Pirpirituba/PB	76,5	100,0	0,0	333,2	1,8	0,5				40,0	0,1		0,5	
251207 Poço de José de Moura/PB	100,0	100,0	0,0	979,8	4,2	3,5	1,0	138,62	49,3	60,0		19,8	1,3	
280540 Poço Redondo/SE	68,9	100,0	0,0	1.789,1	1,4	2,1		46,13	21,4	16,7	0,2		0,9	
251210 Pombal/PB	80,2	100,0	33,3	793,2	1,1	0,8				44,6			0,8	
241020 Portalegre/RN	52,5	100,0	11,4	207,9	3,4	0,6	0,4	170,21	37,2	36,1	2,8	42,0	0,6	
280560 Porto da Folha/SE	65,0	82,6	0,0	2.441,8	1,4	2,9	1,2	12,84	17,3	15,9		39,0	1,6	
241025 Porto do Mangue/RN	78,4	100,0	100,0	3.354,6	1,3	3,7		352,98		26,7	14,3		2,8	
292560 Presidente Dutra/BA	89,5	100,0	0,0	1.323,9	1,5	1,8				19,2	34,5		1,3	236,9
292570 Presidente Jânio Quadros/BA	30,7	91,6	0,0	552,1	1,2	0,6		140,30	39,6	20,8	26,6		0,6	

TABELA In02 - INDICADORES SOBRE COLETA DE RESÍDUOS SÓLIDOS DOMICILIARES E PÚBLICOS

ANO DE
REFERÊNCIA
2011

Município	Tx. Cobertura de coleta RDO relativo a Pop. total	Tx. cobertura de coleta RDO relativo a Pop. urbana	Tx. de terceirização da coleta	Produtividade média de coletadores motoristas	Tx. de motoristas e coletadores por hab. urbano	Massa RDO+RPU col. per capita (hab. urbano)	Massa RDO coleta per capita (hab. atendido)	Custo unitário da coleta	Incidência do custo da coleta no custo tot. do manejo	Incidência de emp. da coleta no total de emp. no manejo	Tx. de RCD colet. Pref. sobre (RDO + RPU)	Tx. de RPU sobre RDO	Massa (RDO + RPU)col. em rel. à pop. total atendida	Massa RCD em relação a pop. urbana
Código Nome/UF	%	%	%	Km/(emp. x dia)	Emp./1000hab	Kg/(hab. x dia)	Kg/(hab. x dia)	R\$/t	%	%	%	%	%	%
REGIÃO NORDESTE	I015	I016	I017	I018	I019	I021	I022	I023	I024	I025	I026	I027	I028	I029
292575 Presidente Tancredo Neves/BA	83,5	100,0	0,0	1.314,5	0,7	0,8	0,2			10,0	53,3	114,3	0,4	
261140 Primavera/PE	60,5	85,5	0,0	187,7	0,9	0,2	0,1			10,0	0,8	46,9	0,2	
220865 Queimada Nova/PI	23,2	85,8	0,0	1.597,4	1,7	2,4				28,6			1,4	
292590 Quijingue/BA	36,6	100,0			3,1		0,0			27,4		10,0		0,8
251260 Quixabá/PB	36,6	28,4	0,0			0,0	0,0				73,2	17,1	0,0	
292593 Quixabeira/BA	100,0	100,0	100,0	593,5	2,7	1,4				28,6	7,0		0,5	
241060 Rafael Godeiro/RN	94,4	82,5	0,0	239,6	2,1	0,4				57,1			0,3	
261160 Recife/PE	100,0	100,0	99,9	1.625,5	0,7	1,0		140,41	43,1	36,2			1,0	
241070 Riacho da Cruz/RN	84,5	100,0	0,0	405,4	2,6	0,9				17,5			0,9	
241080 Riacho de Santana/RN	36,1	87,8	0,0			1,2	0,7					100,0	1,3	
280600 Ribeirópolis/SE	90,0	98,3	0,0	2.024,0	0,7	1,2	0,9	75,54	53,6	25,0		0,6	0,9	
292690 Rio do Pires/BA	100,0	100,0	0,0	584,4	2,3	1,1		48,48	15,6	15,4			0,5	
261190 Rio Formoso/PE	80,2	74,8	0,0			0,9					1,7		0,7	
270770 Rio Largo/AL	80,0	73,4	100,0	2.959,3	0,2	0,5				18,8			0,6	
292700 Rio Real/BA	62,7	100,0	54,2	3.497,8	0,4	1,3		10,30	11,0	9,7	24,5		1,3	427,3
251290 Rio Tinto/PB	56,8	100,0	0,0	2.371,8	0,8	1,7		25,82	33,5	19,6			1,7	
292710 Rodelas/BA	94,8	100,0	2,1	447,3	1,5	0,6		79,71	14,3	14,5			0,5	
241110 Ruy Barbosa/RN	91,9	86,6	0,0	191,7	2,9	0,5				45,4			0,2	
292740 Salvador/BA	92,0	92,0	100,0	2.310,4	0,4	0,9		98,52	33,2	28,6	59,6		1,0	
292750 Santa Bárbara/BA	46,9	100,0	0,3	89,5	2,8	0,2		399,86	28,4	29,3	89,0		0,2	71,4
240933 Santa Maria/RN	90,9	96,8	0,0	191,7	1,6	0,3				55,6			0,2	
292810 Santa Maria da Vitória/BA	88,2	10,5	0,8	1.284,5	1,2	1,3	0,8	26,67	28,8	25,7	22,6	16,5	0,9	195,1
270800 Santana do Ipanema/AL	77,0	91,4	0,0	15.548,5	0,1	1,5		53,29	67,6	4,0	0,2		1,2	1,5
241140 Santana do Matos/RN	100,0	100,0	0,0	532,5	1,8	0,8				52,2			0,4	
241142 Santana do Seridó/RN	75,3	100,0	3,2	319,5	1,8	0,5	0,4			30,0	139,4	4,0	0,4	267,9
251370 Santa Rita/PB	91,6	94,8	100,0	9.456,9	0,1	0,9				19,0			0,9	
292840 Santa Rita de Cássia/BA	90,8	100,0	0,0	2.529,3	0,8	1,7		13,44	15,7	16,9			1,1	
292880 Santo Estêvão/BA	51,2	21,4	0,0	2.492,7	0,9	1,8		40,22	54,1	28,9			2,1	
241170 São Bento do Trairi/RN	93,5	94,3	0,0	239,6	2,1	0,4				50,0			0,2	
261310 São Caitano/PE	62,1	18,4	72,7	468,6	0,6	0,2	0,3			19,5	0,1	1,8	0,3	0,3
292890 São Desidério/BA	70,7	100,0	0,0			2,0		62,31	38,2		25,0		0,9	
220960 São Félix do Piauí/PI	100,0	100,0	0,0	191,7	3,1	0,5	0,2	233,33	48,3	35,7		76,5	0,3	
251398 São Francisco/PB	59,6	100,0	66,7	95,8	3,7	0,3	0,1	60,00	16,1	31,2		50,0	0,2	

TABELA In02 - INDICADORES SOBRE COLETA DE RESÍDUOS SÓLIDOS DOMICILIARES E PÚBLICOS

ANO DE
REFERÊNCIA
2011

Município	Tx. Cobertura de coleta RDO relativo a Pop. total	Tx. cobertura de coleta RDO relativo a Pop. urbana	Tx. de terceirização da coleta	Produtividade média de coletadores motoristas	Tx. de motoristas e coletadores por hab. urbano	Massa RDO+RPU col. per capita (hab. urbano)	Massa RDO coleta per capita (hab. atendido)	Custo unitário da coleta	Incidência do custo da coleta no custo tot. do manejo	Incidência de emp. da coleta no total de emp. no manejo	Tx. de RCD colet. Pref. sobre (RDO + RPU)	Tx. de RPU sobre RDO	Massa (RDO + RPU)col. em rel. à pop. total atendida	Massa RCD em relação a pop. urbana
Código Nome/UF	%	%	%	Km/(emp. x dia)	Emp./1000hab	Kg/(hab. x dia)	Kg/(hab. x dia)	R\$/t	%	%	%	%	%	%
REGIÃO NORDESTE	I015	I016	I017	I018	I019	I021	I022	I023	I024	I025	I026	I027	I028	I029
220965 São Francisco de Assis do Piauí/PI	33,2	100,0	0,0	1.597,4	2,8	3,8				26,7			2,9	
292920 São Francisco do Conde/BA	100,0	100,0	100,0	2.299,5	0,9	1,8	1,5	136,01	26,6	11,9	10,3	3,0	1,5	
241190 São Francisco do Oeste/RN	78,3	100,0	0,0			1,1					12,5		1,0	
292925 São Gabriel/BA	62,7	100,0	100,0	1.010,6	0,6	0,5				25,0			0,4	
241200 São Gonçalo do Amarante/RN	100,0	100,0	100,0	2.276,4	0,3	0,5		95,09	29,1	8,2	5,0		0,4	
220985 São João da Canabrava/PI	47,1	100,0	16,7	298,2	2,4	0,7		282,86	51,3	25,0			0,4	
220995 São João da Varjota/PI	29,9	100,0	0,0	319,5	3,6	1,0		150,00	52,0	35,7			1,0	
250070 São João do Rio do Peixe/PB	62,2	100,0	100,0	10.428,1	0,4	3,9	1,7			30,0	24,5	41,7	2,4	
241210 São João do Sabugi/RN	90,9	92,2	0,0	255,6	1,0	0,2				55,6			0,2	
211107 São João do Soter/MA	38,6	100,0	0,0	1.128,2	1,0	1,0				21,9			1,0	
241220 São José de Mipibu/RN	44,8	97,8	69,2										2,0	
211120 São José de Ribamar/MA	100,0	99,3	100,0	2.738,5	1,1	2,6		63,63	32,1	21,1			0,6	
251465 São José do Brejo do Cruz/PB	100,0	100,0	0,0	306,7	3,1	0,8				23,1	150,0		0,5	
221005 São José do Divino/PI	85,0	85,0	0,0			1,1		89,79	90,6				0,7	
221020 São José do Piauí/PI	70,0	100,0	91,7	319,5	3,1	0,8				60,0	3,3		0,4	17,6
241240 São José do Seridó/RN	93,8	90,1	0,0	191,7	1,5	0,2				55,6			0,2	
221030 São Julião/PI	61,4	85,6	99,8	665,6	1,3	0,7		320,00	48,3	12,0	8,0		0,5	32,1
261370 São Lourenço da Mata/PE	100,0	0,1	100,0	1.711,6	0,6	0,8	0,8			41,2		0,0	0,8	
211130 São Luís/MA	100,0	100,0	100,0			1,2		82,35	29,2				1,1	
251490 São Mamede/PB	76,5	100,0	0,0	309,7	2,5	0,7	0,6			37,5	123,8	12,2	0,7	
292940 São Miguel das Matas/BA	32,3	100,0	0,0	421,7	3,6	1,3	1,2	74,32	33,7	34,3	1,9	10,0	1,3	17,8
241255 São Miguel do Gostoso/RN	47,6	100,0	0,0	79,2	6,0	0,4	0,4			65,8		3,3	0,4	
270860 São Miguel dos Campos/AL	98,4	98,4	0,0	12.733,6	0,1	1,0	0,9			2,2	44,5	11,2	1,0	
241260 São Paulo do Potengi/RN	72,4	100,0	100,0	5.511,2	0,7	3,3				23,5	0,4		3,3	
241270 São Pedro/RN	74,0	100,0	0,0	674,1	1,7	1,0				37,5			0,8	
221050 São Pedro do Piauí/PI	42,1	70,0	66,7	383,4	1,5	0,5		161,21	52,7	44,4			0,7	
211160 São Raimundo das Mangabeiras/MA	97,0	97,0	96,4	886,3	2,0	1,5				36,2	0,3		1,1	
292990 Seabra/BA	71,5	100,0	100,0	613,4	1,6	0,8		142,05	54,6	24,6	0,6		0,6	
241320 Senador Georgino Avelino/RN	88,1	86,6	0,0	239,6	1,0	0,2				44,4			0,2	
293010 Senhor do Bonfim/BA	93,4	96,6	97,8	3.112,2	0,3	0,8	0,6	79,05	45,3	11,9		2,2	0,6	
241330 Serra de São Bento/RN	56,8	30,7	0,0		0,0	0,2		300,00	30,8	0,0			0,2	
293040 Serra Preta/BA	75,0	100,0	0,0	181,0	1,8	0,3		308,37	30,7	20,0			0,2	
241350 Serrinha/RN	100,0	100,0	0,0	127,8	1,9	0,2				28,6	62,5		0,1	

TABELA In02 - INDICADORES SOBRE COLETA DE RESÍDUOS SÓLIDOS DOMICILIARES E PÚBLICOS

ANO DE
REFERÊNCIA
2011

Município	Tx. Cobertura de coleta RDO relativo a Pop. total	Tx. cobertura de coleta RDO relativo a Pop. urbana	Tx. de terceirização da coleta	Produtividade média de coletadores motoristas	Tx. de motoristas e coletadores por hab. urbano	Massa RDO+RPU col. per capita (hab. urbano)	Massa RDO coleta per capita (hab. atendido)	Custo unitário da coleta	Incidência do custo da coleta no custo tot. do manejo	Incidência de emp. da coleta no total de emp. no manejo	Tx. de RCD colet. Pref. sobre (RDO + RPU)	Tx. de RPU sobre RDO	Massa (RDO + RPU)col. em rel. à pop. total atendida	Massa RCD em relação a pop. urbana
Código Nome/UF	%	%	%	Km/(emp. x dia)	Emp./1000hab	Kg/(hab. x dia)	Kg/(hab. x dia)	R\$/t	%	%	%	%	%	%
REGIÃO NORDESTE	I015	I016	I017	I018	I019	I021	I022	I023	I024	I025	I026	I027	I028	I029
293050 Serrinha/BA	51,7	52,6	74,1	3.594,2	0,5	1,6				28,9	33,3		1,8	
293060 Serrolândia/BA	100,0	100,0	0,0	12.958,5	0,1	1,5				1,6	55,5		0,9	
261410 Sertânia/PE	100,0	100,0	12,5	3.833,9	1,1	3,5				25,0	22,5		1,9	
241370 Sítio Novo/RN	96,8	95,4	0,0	127,8	2,1	0,2				62,5			0,1	
231290 Sobral/CE	97,1	92,1	80,4	919,2	0,8	0,6	0,3	27,28	24,9	22,2	9,7	94,1	0,6	113,7
251620 Sousa/PB	78,8	100,0	0,0	3.750,5	0,4	1,4	1,2			30,3	3,2	22,7	1,4	35,1
293080 Souto Soares/BA	100,0	100,0	0,0	162,3	1,6	0,2		369,65	31,0	18,5	14,2		0,1	
241380 Taboleiro Grande/RN	100,0	100,0	62,5	170,4	3,2	0,5	0,1			22,2		357,1	0,4	
241390 Taipu/RN	50,6	85,5	0,0			0,2							0,1	
293130 Tapiramutá/BA	77,4	100,0	0,0			0,3							0,3	
270910 Taquarana/AL	56,4	100,0	0,0	847,1	1,0	0,7	0,4	50,64	26,2	23,3	43,1	4,5	0,5	
261500 Taquaritinga do Norte/PE	87,0	95,9	0,0	1.396,0	1,0	1,2		50,86	46,5	25,7	10,2		1,0	
251670 Teixeira/PB	67,6	99,3	100,0	368,0	2,1	0,6				28,6	5,2		0,7	
293135 Teixeira de Freitas/BA	100,0	100,0	0,0	5.520,8	0,2	0,9	0,8			16,2		0,0	0,8	
293150 Teofilândia/BA	37,3	14,9	0,0	798,7	1,8	1,2		100,00	46,9	23,5	0,0		1,0	
221100 Teresina/PI	100,0	100,0	100,0	6.938,7	0,3	1,7	0,6	32,53	30,1	14,7		144,3	1,6	
241105 Tibau/RN	94,0	90,8	0,0	191,7	1,8	0,3				45,4			0,2	
241420 Tibau do Sul/RN	100,0	100,0	0,0			1,4							0,8	
241430 Timbaúba dos Batistas/RN	95,5	92,2	0,0	159,7	2,3	0,3				44,4			0,2	
211220 Timon/MA	99,7	100,0	0,0	7.380,2	0,1	0,6				14,6			0,5	
241440 Touros/RN	95,7	95,2	0,0	639,0	1,2	0,7				43,5			0,2	
231350 Trairi/CE	57,7	84,3	100,0	608,6	2,2	1,2		106,61	73,6	33,3	15,0		0,7	
293250 Una/BA	63,7	68,1	100,0	1.380,2	0,6	0,6				22,9			0,6	
241460 Upanema/RN	48,5	100,0	0,4	702,9	0,9	0,6	0,4	42,41	12,5	14,3	0,3	43,0	0,6	1,1
293280 Utinga/BA	82,1	77,6	9,1			0,1					30,3		0,1	20,2
231395 Varjota/CE	90,0	98,3	100,0	1.744,4	0,6	0,8				12,9	6,9		0,8	
241470 Várzea/RN	100,0	100,0	0,0	368,0	1,2	0,4		121,53	58,3	38,5			0,3	
251710 Várzea/PB	73,3	100,0	0,0	159,7	2,2	0,3				40,0	150,0		0,3	
293317 Varzedo/BA	100,0	100,0	0,0	597,4	1,2	0,6	0,2	59,87	17,9	19,0	147,1	24,7	0,2	
241475 Venha-Ver/RN	72,7	100,0	0,0	479,2	0,8	0,3		240,67	27,9	12,5	93,3		0,2	
241480 Vera Cruz/RN	89,5	100,0	0,0	766,8	0,8	0,6		222,25	53,4	11,8			0,3	
293320 Vera Cruz/BA	98,2	100,0	0,0	435,7	1,2	0,5		250,00	49,2	17,2	83,3		0,4	156,4
261610 Verdejante/PE	29,4	100,0	0,0			0,7							0,7	

TABELA In02 - INDICADORES SOBRE COLETA DE RESÍDUOS SÓLIDOS DOMICILIARES E PÚBLICOS

ANO DE
REFERÊNCIA
2011

Município		Tx. Cobertura de coleta RDO relativo a Pop. total	Tx. cobertura de coleta RDO relativo a Pop. urbana	Tx. de terceirização da coleta	Produtividade média de coletadores motoristas	Tx. de motoristas e coletadores por hab. urbano	Massa RDO+RPU col. per capita (hab. urbano)	Massa RDO coleta per capita (hab. atendido)	Custo unitário da coleta	Incidência do custo da coleta no custo tot. do manejo	Incidência de emp. da coleta no total de emp. no manejo	Tx. de RCD colet. Pref. sobre (RDO + RPU)	Tx. de RPU sobre RDO	Massa (RDO + RPU) col. em rel. à pop. total atendida	Massa RCD em relação a pop. urbana
Código	Nome/UF	%	%	%	Km/(emp. x dia)	Emp./1000hab	Kg/(hab. x dia)	Kg/(hab. x dia)	R\$/t	%	%	%	%	%	%
REGIÃO NORDESTE		I015	I016	I017	I018	I019	I021	I022	I023	I024	I025	I026	I027	I028	I029
261620	Vertentes/PE	81,2	68,6	57,1			0,7		13,33					0,6	
261630	Vicência/PE	42,7	85,8	59,2	1.533,6	0,9	1,1				41,4			1,2	
241490	Viçosa/RN	86,1	77,5	0,0	95,8	3,2	0,3				62,5			0,3	
270940	Viçosa/AL	72,1	100,0	0,0	230,0	1,1	0,2				20,2	125,0		0,2	
251720	Vieirópolis/PB	100,0	100,0	42,9			0,2							0,0	
241500	Vila Flor/RN	100,0	100,0	3,5	91,8	1,4	0,1				36,4			0,1	
293330	Vitória da Conquista/BA	96,3	100,0	98,4		0,0	0,6				0,0	179,8		0,6	
261640	Vitória de Santo Antão/PE	99,3	91,9	0,0			1,0							0,8	
211300	Vitorino Freire/MA	60,0	86,1	0,0	1.696,2	1,4	2,0				34,4	5,8		1,7	
221170	Wall Ferraz/PI	27,9	85,3	0,0	479,2	0,8	0,4	0,2			7,1		50,0	0,3	

TABELA In03
INDICADORES SOBRE COLETA SELETIVA E TRIAGEM

TABELA In03 - INDICADORES SOBRE COLETA SELETIVA E TRIAGEM

ANO DE REFERÊNCIA
2011

Município	Taxa de recuperação de recicláveis em relação a quantidade de RDO e RPU	Massa recuperada per capita	Relação entre a quantidades da coleta seletiva e RDO	Incidência de papel/papelão sobre total mat. recuperado	Incidência de plásticos sobre total material recuperado	Incidência de metais sobre total material recuperado	Incidência de vidros sobre total material recuperado	Incidência de vidros sobre total material recuperado	Incidência de vidros sobre total material recuperado
Código	Nome/UF	%	%	%	%	%	%	%	%
REGIÃO NORDESTE		I031	I032	I053	I034	I035	I038	I039	I040
290020	Abaré/BA								
220005	Acauá/PI								
230030	Acopiara/CE								
290035	Adustina/BA								
260030	Agrestina/PE	0,6	0,2		25,0	25,0	25,0	12,5	12,5
250010	Água Branca/PB								
290040	Água Fria/BA								
240040	Água Nova/RN								333,3
220025	Alagoinha do Piauí/PI								
290070	Alagoinhas/BA								7,4
210020	Alcântara/MA	0,0	0,0						
250053	Alcantil/PB	0,0	0,0						
240060	Almino Afonso/RN	0,0	0,0						
230060	Altaneira/CE								
220045	Alvorada do Gurguéia/PI	0,0	0,0						
290100	Amargosa/BA								
290110	Amélia Rodrigues/BA								
290135	Andorinha/BA								
240080	Angicos/RN								
290170	Antônio Cardoso/BA	0,0	0,0						
240090	Antônio Martins/RN								
250077	Aparecida/PB	0,0	0,0						
280030	Aracaju/SE	0,6	2,7	1,0	79,5	9,3	5,0	6,2	0,0
290220	Aramari/BA								
270030	Arapiraca/AL								
250100	Araruna/PB								
230140	Aratuba/CE	0,0	0,0						
280040	Araúá/SE								
240110	Areia Branca/RN	9,9	34,6		70,4	15,5	7,0	4,2	2,8
240120	Arês/RN	0,8	5,2		47,6	16,7	9,5	21,4	4,8
250135	Assunção/PB	0,0	0,0						
220105	Assunção do Piauí/PI	0,0	0,0						
240130	Augusto Severo/RN								

TABELA In03 - INDICADORES SOBRE COLETA SELETIVA E TRIAGEM

ANO DE
REFERÊNCIA
2011

Município	Taxa de recuperação de recicláveis em relação a quantidade de RDO e RPU	Massa recuperada per capita	Relação entre a quantidades da coleta seletiva e RDO	Incidência de papel/papelão sobre total mat. recuperado	Incidência de plásticos sobre total material recuperado	Incidência de metais sobre total material recuperado	Incidência de vidros sobre total material recuperado	Incidência de vidros sobre total material recuperado	Incidência de vidros sobre total material recuperado
Código Nome/UF	%	%	%	%	%	%	%	%	%
REGIÃO NORDESTE	I031	I032	I053	I034	I035	I038	I039	I040	I054
230170 Aurora/CE	0,0	0,0							
290260 Baixa Grande/BA	4,2	10,7		53,9	30,3	5,6	9,0	1,1	
220115 Baixa Grande do Ribeiro/PI									
290265 Banzaê/BA									
240145 Baraúna/RN									
250153 Baraúna/PB	0,0	0,0							
290270 Barra/BA									
220117 Barra D Alcântara/PI									
290290 Barra do Choça/BA			0,1						0,2
230195 Barreira/CE	4,1	5,5	10,7	68,9	26,7	2,2	2,2	0,0	13,8
290327 Barrocas/BA									
230205 Barroquinha/CE	17,7	107,8		15,6	57,3	18,6	4,8	3,6	112,3
220155 Bela Vista do Piauí/PI	0,0	0,0							
240160 Bento Fernandes/RN									
260180 Betânia/PE									
230240 Boa Viagem/CE									
270100 Boca da Mata/AL									
240165 Bodó/RN	0,0	0,0							
240170 Bom Jesus/RN									
290395 Bom Jesus da Serra/BA									
290400 Boninal/BA									
280067 Boquim/SE	0,9	3,1	12,6	40,0	20,0	40,0	0,0	0,0	37,4
260250 Brejinho/PE	0,0	0,0	47,6						26,6
260260 Brejo da Madre de Deus/PE									
230250 Brejo Santo/CE									
290450 Brotas de Macaúbas/BA	0,0	0,0							
290460 Brumado/BA	3,3	29,5		14,1	85,9	0,0	0,0	0,0	
210230 Buriti Bravo/MA									
260290 Cabo de Santo Agostinho/PE	0,0	0,0							
290515 Caetanós/BA									
290520 Caetité/BA	6,5	15,8	8,3	87,6	8,6	3,3	0,4	0,0	15,8
240185 Caiçara do Norte/RN	0,0	0,0							
240200 Caicó/RN									

TABELA In03 - INDICADORES SOBRE COLETA SELETIVA E TRIAGEM

ANO DE
REFERÊNCIA
2011

Município	Taxa de recuperação de recicláveis em relação a quantidade de RDO e RPU	Massa recuperada per capita	Relação entre a quantidades da coleta seletiva e RDO	Incidência de papel/papelão sobre total mat. recuperado	Incidência de plásticos sobre total material recuperado	Incidência de metais sobre total material recuperado	Incidência de vidros sobre total material recuperado	Incidência de vidros sobre total material recuperado	Incidência de vidros sobre total material recuperado
Código Nome/UF	%	%	%	%	%	%	%	%	%
REGIÃO NORDESTE	I031	I032	I053	I034	I035	I038	I039	I040	I054
250370 Cajazeiras/PB									
220207 Cajazeiras do Piauí/PI		0,0							
220209 Caldeirão Grande do Piauí/PI		0,0							
290560 Camacan/BA									
290570 Camaçari/BA	0,4	1,9	0,6	70,8	19,8	3,3	4,0	2,2	1,9
260350 Camocim de São Félix/PE									
250400 Campina Grande/PB									
270140 Campo Alegre/AL	0,0	0,0							
290600 Campo Formoso/BA									
220220 Campo Maior/PI									
290650 Candeias/BA									
290660 Candiba/BA									
240220 Canguaretama/RN									
280120 Canindé de São Francisco/SE	0,0	0,0							
270170 Capela/AL									
290687 Capim Grosso/BA	0,0	0,0		14,3	28,6	14,3	14,3	28,6	0,0
240230 Caraúbas/RN	0,0	0,0							
290690 Caravelas/BA									
290700 Cardeal da Silva/BA									
290710 Carinhanha/BA									
230310 Cariré/CE									
230320 Caririçu/CE									
230330 Cariús/CE									
240240 Carnaúba dos Dantas/RN	0,0	0,0							
230340 Carnaubal/CE	0,0	0,0							
220260 Castelo do Piauí/PI									
290730 Castro Alves/BA									
290750 Catu/BA	0,0	0,0							
250435 Caturité/PB									
230370 Caucaia/CE									
210300 Caxias/MA									
260430 Cedro/PE	0,0	0,0							
240270 Cerro Corá/RN									

TABELA In03 - INDICADORES SOBRE COLETA SELETIVA E TRIAGEM

ANO DE
REFERÊNCIA
2011

Município	Taxa de recuperação de recicláveis em relação a quantidade de RDO e RPU	Massa recuperada per capita	Relação entre a quantidades da coleta seletiva e RDO	Incidência de papel/papelão sobre total mat. recuperado	Incidência de plásticos sobre total material recuperado	Incidência de metais sobre total material recuperado	Incidência de vidros sobre total material recuperado	Incidência de vidros sobre total material recuperado	Incidência de vidros sobre total material recuperado
Código	Nome/UF	%	%	%	%	%	%	%	%
REGIÃO NORDESTE		I031	I032	I053	I034	I035	I038	I039	I040
290770	Chorrochó/BA	0,0	0,0						
290790	Cipó/BA								
290800	Coaraci/BA								
210330	Codó/MA								
250460	Conde/PB								
250470	Congo/PB								
240280	Coronel Ezequiel/RN								
240290	Coronel João Pessoa/RN								
290920	Coronel João Sá/BA	0,0	0,0						
260480	Cortês/PE								
290940	Cotegipe/BA								
230420	Crato/CE	0,0	0,0	0,3					1,2
230423	Croatá/CE	0,0	0,0						
230425	Cruz/CE								
240300	Cruzeta/RN	0,0	0,0						
280190	Cumbe/SE	1,5	2,6		33,3	0,0	66,7	0,0	0,0
290990	Curaçá/BA	5,7	15,6		22,2	27,8	5,6	37,0	7,4
240310	Currais Novos/RN	0,0	0,0						
250530	Curral Velho/PB								
210370	Cururupu/MA								
270240	Delmiro Gouveia/AL	0,0	0,0						
291020	Dom Macedo Costa/BA	0,0	0,0						
240330	Encanto/RN								
250600	Esperança/PB								
240360	Extremoz/RN								
230430	Farias Brito/CE								
291075	Fátima/BA								
291077	Feira da Mata/BA								
291080	Feira de Santana/BA								
240375	Fernando Pedroza/RN								
260550	Ferreiros/PE								
220380	Flores do Piauí/PI	0,0	0,0						
291100	Floresta Azul/BA								

TABELA In03 - INDICADORES SOBRE COLETA SELETIVA E TRIAGEM

ANO DE
REFERÊNCIA
2011

Município	Taxa de recuperação de recicláveis em relação a quantidade de RDO e RPU	Massa recuperada per capita	Relação entre a quantidades da coleta seletiva e RDO	Incidência de papel/papelão sobre total mat. recuperado	Incidência de plásticos sobre total material recuperado	Incidência de metais sobre total material recuperado	Incidência de vidros sobre total material recuperado	Incidência de vidros sobre total material recuperado	Incidência de vidros sobre total material recuperado
Código	Nome/UF	%	%	%	%	%	%	%	%
REGIÃO NORDESTE		I031	I032	I053	I034	I035	I038	I039	I040
230435	Forquilha/CE	0,0	0,0						
230440	Fortaleza/CE	0,1	0,3		60,0	12,2	14,4	8,8	4,5
240390	Francisco Dantas/RN								
220430	Fronteiras/PI								
240400	Frutuoso Gomes/RN								
230460	General Sampaio/CE								
291130	Gentio do Ouro/BA								
220440	Gilbués/PI								
260620	Goiana/PE	0,0	0,0						
240420	Goianinha/RN								
291150	Gongogi/BA								
260640	Gravatá/PE								
291185	Heliópolis/BA	0,0	0,0						
230520	Hidrolândia/CE	0,0	0,0						
210500	Humberto de Campos/MA	0,0	0,0						
291240	Ibipeba/BA	0,0	0,0						
230535	Icapuí/CE								
230540	Icó/CE	0,0	0,0						
240460	Ielmo Marinho/RN								
270310	Igaci/AL								
291340	Igaporã/BA								
210530	Imperatriz/MA								
260710	Ingazeira/PE								
291400	Ipirá/BA								
240480	Ipueira/RN								
291440	Iraquara/BA								
291460	Irecê/BA	1,6	2,1		61,5	30,8	7,7	0,0	0,0
291470	Itaberaba/BA	0,0	0,0						
291480	Itabuna/BA	0,0	0,0						
291490	Itacaré/BA	0,0	0,0						
291510	Itagi/BA								
230620	Itaíçaba/CE								
230625	Itaitinga/CE								

TABELA In03 - INDICADORES SOBRE COLETA SELETIVA E TRIAGEM

ANO DE
REFERÊNCIA
2011

Município	Taxa de recuperação de recicláveis em relação a quantidade de RDO e RPU	Massa recuperada per capita	Relação entre a quantidades da coleta seletiva e RDO	Incidência de papel/papelão sobre total mat. recuperado	Incidência de plásticos sobre total material recuperado	Incidência de metais sobre total material recuperado	Incidência de vidros sobre total material recuperado	Incidência de vidros sobre total material recuperado	Incidência de vidros sobre total material recuperado
Código	Nome/UF	%	%	%	%	%	%	%	%
REGIÃO NORDESTE		I031	I032	I053	I034	I035	I038	I039	I040
240485	Itajá/RN								
260765	Itambé/PE								
210540	Itapecuru Mirim/MA	0,0	0,0						
291640	Itapetinga/BA	2,2	4,3	2,5	71,1	28,9	0,0	0,0	4,3
291650	Itapicuru/BA								
230640	Itapipoca/CE	0,0	0,0						
260775	Itapissuma/PE								
280320	Itaporanga d Ajuda/SE	0,0	0,0						
291680	Itarantim/BA	0,0	0,0						
210542	Itinga do Maranhão/MA								
291690	Itiruçu/BA								
260790	Jaboatão dos Guararapes/PE	1,1	2,4		58,9	13,2	17,6	10,3	2,4
240500	Jaçanã/RN	0,0	0,0						
291740	Jacaraci/BA								
291750	Jacobina/BA	0,0	0,0						
270350	Jacuípe/AL								135,5
291760	Jaguaquara/BA	5,2	9,9		31,1	13,1	3,6	52,2	28,6
291790	Jandaira/BA								
240540	Japi/RN								
240560	Jardim de Piranhas/RN								
210545	Jatobá/MA	0,0	0,0						
260805	Jatobá/PE								
291810	Jeremoabo/BA	0,0	0,0						
291830	Jitaúna/BA								
240580	João Câmara/RN								
250750	João Pessoa/PB	0,9	3,5		35,0	31,4	21,4	10,8	57,5
220545	Joca Marques/PI								
240600	José da Penha/RN	0,0	0,0						
230730	Juazeiro do Norte/CE								
210565	Junco do Maranhão/MA								
250790	Juripiranga/PB								
291860	Jussiape/BA								
291870	Lafaiete Coutinho/BA								

TABELA In03 - INDICADORES SOBRE COLETA SELETIVA E TRIAGEM

ANO DE
REFERÊNCIA
2011

Município	Taxa de recuperação de recicláveis em relação a quantidade de RDO e RPU	Massa recuperada per capita	Relação entre a quantidades da coleta seletiva e RDO	Incidência de papel/papelão sobre total mat. recuperado	Incidência de plásticos sobre total material recuperado	Incidência de metais sobre total material recuperado	Incidência de vidros sobre total material recuperado	Incidência de vidros sobre total material recuperado	Incidência de vidros sobre total material recuperado
Código Nome/UF	%	%	%	%	%	%	%	%	%
REGIÃO NORDESTE	I031	I032	I053	I034	I035	I038	I039	I040	I054
280350 Lagarto/SE									
240620 Lagoa d Anta/RN									
240630 Lagoa de Pedras/RN	0,0	0,0							
210592 Lagoa do Mato/MA									
220559 Lagoa do Sítio/PI	0,0	0,0							
260875 Lagoa Grande/PE	5,4	30,7		92,6	3,1	2,5	1,5	0,3	426,8
240650 Lagoa Nova/RN	0,0	0,2		33,3	6,7	40,0	20,0	0,0	582,0
291900 Lajedinho/BA	0,0	0,0							
291915 Lapão/BA	0,3	1,2							1,2
291920 Lauro de Freitas/BA	2,8	13,9		73,0	6,4	4,2	7,7	8,6	14,9
291930 Lençóis/BA	0,0	0,0							
291940 Licínio de Almeida/BA									
250850 Livramento/PB	0,0	0,0							
291950 Livramento de Nossa Senhora/BA	0,0	0,0							
240690 Lucrécia/RN	0,0	0,0							
291955 Luís Eduardo Magalhães/BA									
240700 Luís Gomes/RN	0,0	0,0							
270430 Maceió/AL	0,1	0,4		63,2	19,0	15,1	2,8	0,0	
291990 Macururé/BA	0,0	0,0							
250870 Mãe D Água/PB									
292010 Mairi/BA			0,0						0,0
270440 Major Isidoro/AL	0,0	0,0							
220590 Manoel Emídio/PI									
230765 Maracanaú/CE									
292060 Maragogipe/BA									
260920 Maraial/PE									
230770 Maranguape/CE	0,0	0,0	0,0						0,0
220600 Marcos Parente/PI									
240740 Martins/RN	0,0	0,0							
230800 Massapê/CE	0,0	0,0							0,3
292100 Mata de São João/BA									
210663 Matões do Norte/MA									
270520 Messias/AL									

TABELA In03 - INDICADORES SOBRE COLETA SELETIVA E TRIAGEM

ANO DE
REFERÊNCIA
2011

Município	Taxa de recuperação de recicláveis em relação a quantidade de RDO e RPU	Massa recuperada per capita	Relação entre a quantidades da coleta seletiva e RDO	Incidência de papel/papelão sobre total mat. recuperado	Incidência de plásticos sobre total material recuperado	Incidência de metais sobre total material recuperado	Incidência de vidros sobre total material recuperado	Incidência de vidros sobre total material recuperado	Incidência de vidros sobre total material recuperado
Código Nome/UF	%	%	%	%	%	%	%	%	%
REGIÃO NORDESTE	I031	I032	I053	I034	I035	I038	I039	I040	I054
240760 Messias Targino/RN									
230830 Milagres/CE									
220635 Milton Brandão/PI									
210670 Mirador/MA									
260930 Mirandiba/PE									
292145 Mirante/BA									
220640 Monsenhor Gil/PI									
230860 Monsenhor Tabosa/CE	0,0	0,0							
250960 Monte Horebe/PB									
220667 Morro do Chapéu do Piauí/PI									
240800 Mossoró/RN	0,0	0,0	2,5	23,4	16,9	33,8	19,5	6,5	5,8
292190 Mucugê/BA									
230910 Mulungu/CE									
292220 Muniz Ferreira/BA	0,0	0,0							
292230 Muritiba/BA	0,0	0,0							
240810 Natal/RN	0,3	2,0	0,7	56,0	20,0	8,0	16,0	0,0	2,0
260950 Nazaré da Mata/PE		0,0							
240820 Nísia Floresta/RN									
292265 Nordestina/BA	0,0	0,0							
280445 Nossa Senhora Aparecida/SE	0,0	0,0							
220675 Nossa Senhora de Nazaré/PI									
280480 Nossa Senhora do Socorro/SE									
292300 Nova Viçosa/BA									
230945 Ocara/CE									
251040 Olho D ÁGUA/PB	0,7	3,1		4,2	4,2	50,0	8,3	33,3	
270570 Olho D ÁGUA das Flores/AL									
260960 Olinda/PE	0,2	0,9		45,6	29,0	17,5	7,6	0,3	0,9
292310 Olindina/BA									
260970 Orobó/PE									
270610 Ouro Branco/AL									
230970 Pacatuba/CE									
280490 Pacatuba/SE	19,2	140,1		21,0	21,0	18,4	18,4	21,0	
231025 Paraipaba/CE	0,0	0,0							

TABELA In03 - INDICADORES SOBRE COLETA SELETIVA E TRIAGEM

ANO DE
REFERÊNCIA
2011

Município		Taxa de recuperação de recicláveis em relação a quantidade de RDO e RPU	Massa recuperada per capita	Relação entre a quantidades da coleta seletiva e RDO	Incidência de papel/papelão sobre total mat. recuperado	Incidência de plásticos sobre total material recuperado	Incidência de metais sobre total material recuperado	Incidência de vidros sobre total material recuperado	Incidência de vidros sobre total material recuperado	Incidência de vidros sobre total material recuperado
Código	Nome/UF	%	%	%	%	%	%	%	%	%
REGIÃO NORDESTE		I031	I032	I053	I034	I035	I038	I039	I040	I054
231030	Parambu/CE									
292360	Paramirim/BA									
240890	Parellhas/RN									
292380	Paripiranga/BA									
220770	Parnaíba/PI	0,0	0,0							
240325	Parnamirim/RN									
251080	Patos/PB	1,8	5,5							
240940	Pau dos Ferros/RN									
220780	Paulistana/PI									
292400	Paulo Afonso/BA									
240950	Pedra Grande/RN									
251110	Pedra Lavrada/PB									
240960	Pedra Preta/RN									
292420	Pedro Alexandre/BA									
240980	Pedro Velho/RN									
231070	Pentecoste/CE									
251140	Picuí/PB									
251150	Pilar/PB									
241000	Pilões/RN									
251160	Pilões/PB									
292450	Pindaí/BA									
231085	Pindoretama/CE									
210860	Pinheiro/MA	0,0	0,0							
231090	Piquet Carneiro/CE									
251180	Pirpirituba/PB									
251207	Poço de José de Moura/PB	0,0	0,0							
280540	Poço Redondo/SE									
251210	Pombal/PB									
241020	Portalegre/RN	0,0	0,0	16,1						24,8
280560	Porto da Folha/SE	0,0	0,0							
241025	Porto do Mangue/RN	0,0	0,0							
292560	Presidente Dutra/BA									
292570	Presidente Jânio Quadros/BA									

TABELA In03 - INDICADORES SOBRE COLETA SELETIVA E TRIAGEM

ANO DE
REFERÊNCIA
2011

Município	Taxa de recuperação de recicláveis em relação a quantidade de RDO e RPU	Massa recuperada per capita	Relação entre a quantidades da coleta seletiva e RDO	Incidência de papel/papelão sobre total mat. recuperado	Incidência de plásticos sobre total material recuperado	Incidência de metais sobre total material recuperado	Incidência de vidros sobre total material recuperado	Incidência de vidros sobre total material recuperado	Incidência de vidros sobre total material recuperado
Código Nome/UF	%	%	%	%	%	%	%	%	%
REGIÃO NORDESTE	I031	I032	I053	I034	I035	I038	I039	I040	I054
292575 Presidente Tancredo Neves/BA									
261140 Primavera/PE	0,0	0,0							
220865 Queimada Nova/PI	0,0	0,0							
292590 Quijingue/BA									
251260 Quixabá/PB									
292593 Quixabeira/BA	0,0	0,0							
241060 Rafael Godeiro/RN									
261160 Recife/PE	0,8	2,9		70,0	15,3	8,1	6,6	0,0	2,9
241070 Riacho da Cruz/RN									
241080 Riacho de Santana/RN									
280600 Ribeirópolis/SE	0,0	0,0							
292690 Rio do Pires/BA	0,2	1,0		36,4	27,3	18,2	18,2	0,0	
261190 Rio Formoso/PE									
270770 Rio Largo/AL									
292700 Rio Real/BA									
251290 Rio Tinto/PB	0,0	0,0							
292710 Rodelas/BA	0,0	0,0							
241110 Ruy Barbosa/RN									
292740 Salvador/BA	0,5	1,6		79,0	10,7	5,6	4,6	0,1	
292750 Santa Bárbara/BA									
240933 Santa Maria/RN									
292810 Santa Maria da Vitória/BA	0,3	1,3	0,3	23,3	16,7	33,3	13,3	13,3	1,4
270800 Santana do Ipanema/AL	0,1	0,7							
241140 Santana do Matos/RN									
241142 Santana do Seridó/RN									
251370 Santa Rita/PB									
292840 Santa Rita de Cássia/BA	0,0	0,0							
292880 Santo Estêvão/BA	0,0	0,0							
241170 São Bento do Trairi/RN									
261310 São Caitano/PE									
292890 São Desidério/BA									
220960 São Félix do Piauí/PI	0,0	0,0							
251398 São Francisco/PB	0,0	0,0							

TABELA In03 - INDICADORES SOBRE COLETA SELETIVA E TRIAGEM

ANO DE
REFERÊNCIA
2011

Município	Taxa de recuperação de recicláveis em relação a quantidade de RDO e RPU	Massa recuperada per capita	Relação entre a quantidades da coleta seletiva e RDO	Incidência de papel/papelão sobre total mat. recuperado	Incidência de plásticos sobre total material recuperado	Incidência de metais sobre total material recuperado	Incidência de vidros sobre total material recuperado	Incidência de vidros sobre total material recuperado	Incidência de vidros sobre total material recuperado
Código Nome/UF	%	%	%	%	%	%	%	%	%
REGIÃO NORDESTE	I031	I032	I053	I034	I035	I038	I039	I040	I054
220965 São Francisco de Assis do Piauí/PI	0,0	0,0							
292920 São Francisco do Conde/BA	0,2	1,7	0,3	33,9	5,7	60,4	0,0	0,0	1,7
241190 São Francisco do Oeste/RN									
292925 São Gabriel/BA	2,8	5,2		55,6	27,8	9,3	3,7	3,7	
241200 São Gonçalo do Amarante/RN									
220985 São João da Canabrava/PI	0,0	0,0							
220995 São João da Varjota/PI	0,0	0,0							
250070 São João do Rio do Peixe/PB	0,0	0,4							
241210 São João do Sabugi/RN									
211107 São João do Soter/MA									
241220 São José de Mipibu/RN									
211120 São José de Ribamar/MA	0,0	0,0							
251465 São José do Brejo do Cruz/PB	0,0	0,0							
221005 São José do Divino/PI									
221020 São José do Piauí/PI									
241240 São José do Seridó/RN									
221030 São Julião/PI									
261370 São Lourenço da Mata/PE									
211130 São Luís/MA									
251490 São Mamede/PB	0,0	0,0							
292940 São Miguel das Matas/BA	0,0	0,0							
241255 São Miguel do Gostoso/RN									
270860 São Miguel dos Campos/AL									
241260 São Paulo do Potengi/RN									
241270 São Pedro/RN									
221050 São Pedro do Piauí/PI									
211160 São Raimundo das Mangabeiras/MA									
292990 Seabra/BA									
241320 Senador Georgino Avelino/RN									
293010 Senhor do Bonfim/BA									
241330 Serra de São Bento/RN									
293040 Serra Preta/BA									
241350 Serrinha/RN	0,0	0,0							

TABELA In03 - INDICADORES SOBRE COLETA SELETIVA E TRIAGEM

ANO DE
REFERÊNCIA
2011

Município	Taxa de recuperação de recicláveis em relação a quantidade de RDO e RPU	Massa recuperada per capita	Relação entre a quantidades da coleta seletiva e RDO	Incidência de papel/papelão sobre total mat. recuperado	Incidência de plásticos sobre total material recuperado	Incidência de metais sobre total material recuperado	Incidência de vidros sobre total material recuperado	Incidência de vidros sobre total material recuperado	Incidência de vidros sobre total material recuperado
Código	Nome/UF	%	%	%	%	%	%	%	%
REGIÃO NORDESTE		I031	I032	I053	I034	I035	I038	I039	I040
293050	Serrinha/BA								
293060	Serrolândia/BA	0,0	0,0						
261410	Sertânia/PE								
241370	Sítio Novo/RN								
231290	Sobral/CE	0,0	0,0						
251620	Sousa/PB								
293080	Souto Soares/BA								
241380	Taboleiro Grande/RN								
241390	Taipu/RN								
293130	Tapiramutá/BA								
270910	Taquarana/AL								
261500	Taquaritinga do Norte/PE								
251670	Teixeira/PB								
293135	Teixeira de Freitas/BA	0,2	0,6	25,0	50,0	16,2	2,5	6,2	
293150	Teofilândia/BA	0,0	0,0						
221100	Teresina/PI								
241105	Tibau/RN								
241420	Tibau do Sul/RN								
241430	Timbaúba dos Batistas/RN								
211220	Timon/MA								
241440	Touros/RN								
231350	Trairi/CE								
293250	Una/BA	13,3	31,3	12,0	22,8	65,2	0,0	0,0	
241460	Upanema/RN	0,4	0,9	33,3	16,7	33,3	0,0	16,7	
293280	Utinga/BA	3,9	2,0	19,2	19,2	19,2	3,8	38,5	
231395	Varjota/CE								
241470	Várzea/RN	0,0	0,0						
251710	Várzea/PB								
293317	Varzedo/BA	0,0	0,0						
241475	Venha-Ver/RN	0,0	0,0						
241480	Vera Cruz/RN								
293320	Vera Cruz/BA								
261610	Verdejante/PE								

TABELA In03 - INDICADORES SOBRE COLETA SELETIVA E TRIAGEM

ANO DE
REFERÊNCIA
2011

Município		Taxa de recuperação de recicláveis em relação a quantidade de RDO e RPU	Massa recuperada per capita	Relação entre a quantidades da coleta seletiva e RDO	Incidência de papel/papelão sobre total mat. recuperado	Incidência de plásticos sobre total material recuperado	Incidência de metais sobre total material recuperado	Incidência de vidros sobre total material recuperado	Incidência de vidros sobre total material recuperado	Incidência de vidros sobre total material recuperado
Código	Nome/UF	%	%	%	%	%	%	%	%	%
REGIÃO NORDESTE		I031	I032	I053	I034	I035	I038	I039	I040	I054
261620	Vertentes/PE									
261630	Vicência/PE									
241490	Viçosa/RN									
270940	Viçosa/AL									
251720	Vieirópolis/PB									
241500	Vila Flor/RN	0,0	0,0							
293330	Vitória da Conquista/BA	2,3	5,3		38,9	10,0	45,6	5,4	0,0	
261640	Vitória de Santo Antão/PE									
211300	Vitorino Freire/MA									
221170	Wall Ferraz/PI	0,0	0,0							

TABELA In04
INDICADORES SOBRE COLETA DE RESÍDUOS SÓLIDOS
DE SERVIÇOS DE SAÚDE

TABELA In04 - INDICADORES SOBRE COLETA DE RESÍDUOS SÓLIDOS DE SERVIÇOS DE SAÚDE

ANO DE
REFERÊNCIA
2011

Município	Nome/UF	Massa de RSS coletada per capita	Taxa de RSS sobre (RDO + RPU)
		Kg/(1000hab x dia)	%
REGIÃO NORDESTE		I036	I037
290020	Abaré/BA	3,0	0,47
220005	Acauã/PI		
230030	Acopiara/CE		
290035	Adustina/BA	0,8	0,15
260030	Agrestina/PE	1,0	0,82
250010	Água Branca/PB		
290040	Água Fria/BA		
240040	Água Nova/RN		
220025	Alagoinha do Piauí/PI		
290070	Alagoinhas/BA		
210020	Alcântara/MA	3,0	0,17
250053	Alcantil/PB		
240060	Almino Afonso/RN		
230060	Altaneira/CE		
220045	Alvorada do Gurguéia/PI	1,2	0,10
290100	Amargosa/BA	5,0	0,48
290110	Amélia Rodrigues/BA		
290135	Andorinha/BA	0,5	0,01
240080	Angicos/RN		
290170	Antônio Cardoso/BA	16,2	1,00
240090	Antônio Martins/RN	0,7	0,05
250077	Aparecida/PB	1,5	0,04
280030	Aracaju/SE	0,6	0,05
290220	Aramari/BA		
270030	Arapiraca/AL		
250100	Araruna/PB		
230140	Aratuba/CE		
280040	Araúá/SE		
240110	Areia Branca/RN		
240120	Arês/RN		
250135	Assunção/PB		
220105	Assunção do Piauí/PI		
240130	Augusto Severo/RN		

TABELA In04 - INDICADORES SOBRE COLETA DE RESÍDUOS SÓLIDOS DE SERVIÇOS DE SAÚDE

ANO DE
REFERÊNCIA
2011

Município	Massa de RSS coletada per capita	Taxa de RSS sobre (RDO + RPU)	
Código Nome/UF	Kg/(1000hab x dia)	%	
REGIÃO NORDESTE	I036	I037	
230170 Aurora/CE	0,0	0,00	
290260 Baixa Grande/BA			
220115 Baixa Grande do Ribeiro/PI			
290265 Banzaê/BA	0,0	0,00	
240145 Baraúna/RN			
250153 Baraúna/PB			
290270 Barra/BA			
220117 Barra D Alcântara/PI			
290290 Barra do Choça/BA	5,8	0,51	
230195 Barreira/CE	1,1	0,29	
290327 Barrocas/BA	9,1		
230205 Barroquinha/CE			
220155 Bela Vista do Piauí/PI			
240160 Bento Fernandes/RN			
260180 Betânia/PE			
230240 Boa Viagem/CE			
270100 Boca da Mata/AL			
240165 Bodó/RN			
240170 Bom Jesus/RN	20,1	10,00	
290395 Bom Jesus da Serra/BA			
290400 Boninal/BA			
280067 Boquim/SE			
260250 Brejinho/PE			
260260 Brejo da Madre de Deus/PE	1,3	0,16	
230250 Brejo Santo/CE	0,9	0,09	
290450 Brotas de Macaúbas/BA	16,0	2,88	
290460 Brumado/BA			
210230 Buriti Bravo/MA			
260290 Cabo de Santo Agostinho/PE	4,8	0,57	
290515 Caetanópolis/BA	27,6	2,49	
290520 Caetité/BA			
240185 Caiçara do Norte/RN			
240200 Caicó/RN			

TABELA In04 - INDICADORES SOBRE COLETA DE RESÍDUOS SÓLIDOS DE SERVIÇOS DE SAÚDE

ANO DE
REFERÊNCIA
2011

Município	Massa de RSS coletada per capita	Taxa de RSS sobre (RDO + RPU)	
Código	Nome/UF	Kg/(1000hab x dia)	%
REGIÃO NORDESTE		I036	I037
250370	Cajazeiras/PB		
220207	Cajazeiras do Piauí/PI		
220209	Caldeirão Grande do Piauí/PI		
290560	Camacan/BA	1,3	0,07
290570	Camaçari/BA	2,4	0,17
260350	Camocim de São Félix/PE		
250400	Campina Grande/PB	0,6	0,10
270140	Campo Alegre/AL	1,6	0,10
290600	Campo Formoso/BA		
220220	Campo Maior/PI		
290650	Candeias/BA	1,0	0,09
290660	Candiba/BA	3,5	0,40
240220	Canguaretama/RN		
280120	Canindé de São Francisco/SE		
270170	Capela/AL	0,6	0,05
290687	Capim Grosso/BA	47,9	2,54
240230	Caraúbas/RN		
290690	Caravelas/BA	0,5	0,07
290700	Cardeal da Silva/BA		
290710	Carinhanha/BA	52,8	2,71
230310	Cariré/CE		
230320	Caririçu/CE		
230330	Cariús/CE		
240240	Carnaúba dos Dantas/RN		
230340	Carnaubal/CE		
220260	Castelo do Piauí/PI		
290730	Castro Alves/BA	55,7	25,00
290750	Catu/BA	1,7	0,09
250435	Caturité/PB		
230370	Caucaia/CE		
210300	Caxias/MA	1,9	0,51
260430	Cedro/PE		
240270	Cerro Corá/RN		

TABELA In04 - INDICADORES SOBRE COLETA DE RESÍDUOS SÓLIDOS DE SERVIÇOS DE SAÚDE

ANO DE
REFERÊNCIA
2011

Município	Massa de RSS coletada per capita	Taxa de RSS sobre (RDO + RPU)	
Código	Nome/UF	Kg/(1000hab x dia)	%
REGIÃO NORDESTE		I036	I037
290770	Chorrochó/BA		
290790	Cipó/BA		
290800	Coaraci/BA	0,1	0,02
210330	Codó/MA	10,0	2,33
250460	Conde/PB		
250470	Congo/PB		
240280	Coronel Ezequiel/RN		
240290	Coronel João Pessoa/RN		
290920	Coronel João Sá/BA	7,9	0,48
260480	Cortês/PE		
290940	Cotegipe/BA		
230420	Crato/CE	0,1	0,00
230423	Croatá/CE	3,0	0,20
230425	Cruz/CE		
240300	Cruzeta/RN	0,4	0,11
280190	Cumbe/SE	3,6	0,75
290990	Curaçá/BA	3,0	0,39
240310	Currais Novos/RN		
250530	Curral Velho/PB		
210370	Cururupu/MA	2,7	0,50
270240	Delmiro Gouveia/AL	0,0	0,01
291020	Dom Macedo Costa/BA	1,6	0,17
240330	Encanto/RN		
250600	Esperança/PB		
240360	Extremoz/RN		
230430	Farias Brito/CE	33,5	1,06
291075	Fátima/BA		
291077	Feira da Mata/BA	0,2	0,01
291080	Feira de Santana/BA		
240375	Fernando Pedroza/RN		
260550	Ferreiros/PE		
220380	Flores do Piauí/PI		
291100	Floresta Azul/BA		

TABELA In04 - INDICADORES SOBRE COLETA DE RESÍDUOS SÓLIDOS DE SERVIÇOS DE SAÚDE

ANO DE
REFERÊNCIA
2011

Município	Massa de RSS coletada per capita	Taxa de RSS sobre (RDO + RPU)	
Código	Nome/UF	Kg/(1000hab x dia)	%
REGIÃO NORDESTE		I036	I037
230435	Forquilha/CE		
230440	Fortaleza/CE	4,2	0,27
240390	Francisco Dantas/RN		
220430	Fronteiras/PI	0,6	0,10
240400	Frutuoso Gomes/RN		
230460	General Sampaio/CE		
291130	Gentio do Ouro/BA		
220440	Gilbués/PI		
260620	Goiana/PE	18,8	0,82
240420	Goianinha/RN		
291150	Gongogi/BA		
260640	Gravatá/PE		
291185	Heliópolis/BA	5,1	0,62
230520	Hidrolândia/CE		
210500	Humberto de Campos/MA		
291240	Ibipeba/BA		
230535	Icapuí/CE		
230540	Icó/CE	0,9	0,07
240460	Ielmo Marinho/RN		
270310	Igaci/AL		
291340	Igaporã/BA		
210530	Imperatriz/MA		
260710	Ingazeira/PE	1,4	0,08
291400	Ipirá/BA	5,7	0,73
240480	Ipueira/RN	0,7	0,06
291440	Iraquara/BA		
291460	Irecê/BA	1,3	0,37
291470	Itaberaba/BA	0,4	0,07
291480	Itabuna/BA	7,4	0,95
291490	Itacaré/BA	326,4	60,56
291510	Itagi/BA		
230620	Itaíçaba/CE		
230625	Itaitinga/CE	0,5	0,11

TABELA In04 - INDICADORES SOBRE COLETA DE RESÍDUOS SÓLIDOS DE SERVIÇOS DE SAÚDE

ANO DE
REFERÊNCIA
2011

Município	Massa de RSS coletada per capita	Taxa de RSS sobre (RDO + RPU)	
Código	Nome/UF	Kg/(1000hab x dia)	%
REGIÃO NORDESTE		I036	I037
240485	Itajá/RN		
260765	Itambé/PE		
210540	Itapecuru Mirim/MA	17,9	1,20
291640	Itapetinga/BA		
291650	Itapicuru/BA		
230640	Itapipoca/CE		
260775	Itapissuma/PE		
280320	Itaporanga d Ajuda/SE	9,8	1,19
291680	Itarantim/BA		
210542	Itinga do Maranhão/MA		
291690	Itiruçu/BA		
260790	Jaboatão dos Guararapes/PE	0,4	0,06
240500	Jaçanã/RN	5,1	0,83
291740	Jacaraci/BA		
291750	Jacobina/BA	3,4	0,44
270350	Jacuípe/AL		
291760	Jaguaquara/BA	0,1	0,03
291790	Jandaira/BA	0,9	0,13
240540	Japi/RN		
240560	Jardim de Piranhas/RN		
210545	Jatobá/MA		
260805	Jatobá/PE		
291810	Jeremoabo/BA	3,9	0,28
291830	Jitaúna/BA		
240580	João Câmara/RN		
250750	João Pessoa/PB		
220545	Joca Marques/PI		
240600	José da Penha/RN		
230730	Juazeiro do Norte/CE		
210565	Junco do Maranhão/MA		
250790	Juripiranga/PB		
291860	Jussiape/BA	22,1	0,60
291870	Lafaiete Coutinho/BA		

TABELA In04 - INDICADORES SOBRE COLETA DE RESÍDUOS SÓLIDOS DE SERVIÇOS DE SAÚDE

ANO DE
REFERÊNCIA
2011

Município		Massa de RSS coletada per capita	Taxa de RSS sobre (RDO + RPU)
Código	Nome/UF		
		Kg/(1000hab x dia)	%
REGIÃO NORDESTE		I036	I037
280350	Lagarto/SE	7,5	0,75
240620	Lagoa d Anta/RN		
240630	Lagoa de Pedras/RN		
210592	Lagoa do Mato/MA		
220559	Lagoa do Sítio/PI		
260875	Lagoa Grande/PE		
240650	Lagoa Nova/RN	0,2	0,01
291900	Lajedinho/BA		
291915	Lapão/BA	163,1	13,01
291920	Lauro de Freitas/BA	0,7	0,05
291930	Lençóis/BA	4,0	2,50
291940	Licínio de Almeida/BA	0,4	0,05
250850	Livramento/PB		
291950	Livramento de Nossa Senhora/BA		
240690	Lucrécia/RN		
291955	Luis Eduardo Magalhães/BA		
240700	Luis Gomes/RN		
270430	Maceió/AL	0,0	0,00
291990	Macururé/BA		
250870	Mãe D Água/PB		
292010	Mairi/BA		
270440	Major Isidoro/AL		
220590	Manoel Emidio/PI		
230765	Maracanaú/CE	1,3	0,17
292060	Maragogipe/BA		
260920	Maraial/PE	0,3	0,02
230770	Maranguape/CE	0,8	0,28
220600	Marcos Parente/PI		
240740	Martins/RN	5,4	1,11
230800	Massapê/CE		
292100	Mata de São João/BA	0,8	0,20
210663	Matões do Norte/MA		
270520	Messias/AL		

TABELA In04 - INDICADORES SOBRE COLETA DE RESÍDUOS SÓLIDOS DE SERVIÇOS DE SAÚDE

ANO DE
REFERÊNCIA
2011

Município	Massa de RSS coletada per capita	Taxa de RSS sobre (RDO + RPU)	
Código	Nome/UF	Kg/(1000hab x dia)	%
REGIÃO NORDESTE		I036	I037
240760	Messias Targino/RN		
230830	Milagres/CE		
220635	Milton Brandão/PI		
210670	Mirador/MA		
260930	Mirandiba/PE	0,4	0,04
292145	Mirante/BA	3,1	0,53
220640	Monsenhor Gil/PI		
230860	Monsenhor Tabosa/CE		
250960	Monte Horebe/PB		
220667	Morro do Chapéu do Piauí/PI	2,4	0,42
240800	Mossoró/RN		
292190	Mucugê/BA		
230910	Mulungu/CE		
292220	Muniz Ferreira/BA		
292230	Muritiba/BA	0,2	0,02
240810	Natal/RN	5,5	0,33
260950	Nazaré da Mata/PE		
240820	Nísia Floresta/RN		
292265	Nordestina/BA		
280445	Nossa Senhora Aparecida/SE		
220675	Nossa Senhora de Nazaré/PI		
280480	Nossa Senhora do Socorro/SE	17,3	2,78
292300	Nova Viçosa/BA		
230945	Ocara/CE	10,4	2,29
251040	Olho D ÁGUA/PB		
270570	Olho D ÁGUA das Flores/AL		
260960	Olinda/PE		
292310	Olindina/BA		
260970	Orobó/PE		
270610	Ouro Branco/AL		
230970	Pacatuba/CE		
280490	Pacatuba/SE		
231025	Paraipaba/CE		

TABELA In04 - INDICADORES SOBRE COLETA DE RESÍDUOS SÓLIDOS DE SERVIÇOS DE SAÚDE

ANO DE
REFERÊNCIA
2011

Município	Massa de RSS coletada per capita	Taxa de RSS sobre (RDO + RPU)	
Código	Nome/UF	Kg/(1000hab x dia)	%
REGIÃO NORDESTE		I036	I037
231030	Parambu/CE	14,0	0,80
292360	Paramirim/BA	20,4	0,98
240890	Parellhas/RN		
292380	Paripiranga/BA	2,6	0,19
220770	Parnaíba/PI	0,0	0,00
240325	Parnamirim/RN	1,5	0,17
251080	Patos/PB		
240940	Pau dos Ferros/RN	21,3	1,54
220780	Paulistana/PI		
292400	Paulo Afonso/BA		
240950	Pedra Grande/RN		
251110	Pedra Lavrada/PB		
240960	Pedra Preta/RN		
292420	Pedro Alexandre/BA	5,9	0,74
240980	Pedro Velho/RN		
231070	Pentecoste/CE		
251140	Picuí/PB		
251150	Pilar/PB		
241000	Pilões/RN		
251160	Pilões/PB		
292450	Pindaí/BA		
231085	Pindoretama/CE		
210860	Pinheiro/MA		
231090	Piquet Carneiro/CE	4,4	0,29
251180	Pirpirituba/PB		
251207	Poço de José de Moura/PB		
280540	Poço Redondo/SE	11,4	0,54
251210	Pombal/PB		
241020	Portalegre/RN	4,2	0,71
280560	Porto da Folha/SE		
241025	Porto do Mangue/RN		
292560	Presidente Dutra/BA	0,4	0,03
292570	Presidente Jânio Quadros/BA		

TABELA In04 - INDICADORES SOBRE COLETA DE RESÍDUOS SÓLIDOS DE SERVIÇOS DE SAÚDE

ANO DE
REFERÊNCIA
2011

Município	Massa de RSS coletada per capita	Taxa de RSS sobre (RDO + RPU)	
Código	Nome/UF	Kg/(1000hab x dia)	%
REGIÃO NORDESTE		I036	I037
292575	Presidente Tancredo Neves/BA	0,0	0,00
261140	Primavera/PE		
220865	Queimada Nova/PI		
292590	Quijingue/BA	0,0	
251260	Quixabá/PB	0,4	1,22
292593	Quixabeira/BA		
241060	Rafael Godeiro/RN		
261160	Recife/PE	11,4	1,17
241070	Riacho da Cruz/RN		
241080	Riacho de Santana/RN		
280600	Ribeirópolis/SE		
292690	Rio do Pires/BA	0,5	0,05
261190	Rio Formoso/PE		
270770	Rio Largo/AL		
292700	Rio Real/BA	0,0	0,00
251290	Rio Tinto/PB	10,9	0,64
292710	Rodelas/BA	4,1	0,70
241110	Ruy Barbosa/RN		
292740	Salvador/BA	5,0	0,55
292750	Santa Bárbara/BA		
240933	Santa Maria/RN		
292810	Santa Maria da Vitória/BA	8,3	0,64
270800	Santana do Ipanema/AL	0,1	0,01
241140	Santana do Matos/RN		
241142	Santana do Seridó/RN	1,6	0,32
251370	Santa Rita/PB	0,4	0,04
292840	Santa Rita de Cássia/BA	12,3	0,71
292880	Santo Estêvão/BA		
241170	São Bento do Trairi/RN		
261310	São Caitano/PE		
292890	São Desidério/BA		
220960	São Félix do Piauí/PI	5,0	1,00
251398	São Francisco/PB		

TABELA In04 - INDICADORES SOBRE COLETA DE RESÍDUOS SÓLIDOS DE SERVIÇOS DE SAÚDE

ANO DE
REFERÊNCIA
2011

Município	Massa de RSS coletada per capita	Taxa de RSS sobre (RDO + RPU)	
Código	Nome/UF	Kg/(1000hab x dia)	%
REGIÃO NORDESTE		I036	I037
220965	São Francisco de Assis do Piauí/PI		
292920	São Francisco do Conde/BA	4,4	0,24
241190	São Francisco do Oeste/RN		
292925	São Gabriel/BA		
241200	São Gonçalo do Amarante/RN	0,4	0,08
220985	São João da Canabrava/PI		
220995	São João da Varjota/PI	9,8	1,00
250070	São João do Rio do Peixe/PB	4,0	0,10
241210	São João do Sabugi/RN		
211107	São João do Soter/MA	0,1	0,01
241220	São José de Mipibu/RN		
211120	São José de Ribamar/MA	4,0	0,15
251465	São José do Brejo do Cruz/PB	5,7	0,69
221005	São José do Divino/PI		
221020	São José do Piauí/PI		
241240	São José do Seridó/RN		
221030	São Julião/PI		
261370	São Lourenço da Mata/PE		
211130	São Luís/MA		
251490	São Mamede/PB	4,6	0,69
292940	São Miguel das Matas/BA	1,5	0,11
241255	São Miguel do Gostoso/RN		
270860	São Miguel dos Campos/AL		
241260	São Paulo do Potengi/RN		
241270	São Pedro/RN		
221050	São Pedro do Piauí/PI		
211160	São Raimundo das Mangabeiras/MA		
292990	Seabra/BA	3,1	0,37
241320	Senador Georgino Avelino/RN		
293010	Senhor do Bonfim/BA		
241330	Serra de São Bento/RN		
293040	Serra Preta/BA		
241350	Serrinha/RN		

TABELA In04 - INDICADORES SOBRE COLETA DE RESÍDUOS SÓLIDOS DE SERVIÇOS DE SAÚDE

ANO DE
REFERÊNCIA
2011

Município	Massa de RSS coletada per capita	Taxa de RSS sobre (RDO + RPU)	
Código	Nome/UF	Kg/(1000hab x dia)	%
REGIÃO NORDESTE		I036	I037
293050	Serrinha/BA		
293060	Serrolândia/BA	19,5	1,28
261410	Sertânia/PE	44,1	1,25
241370	Sítio Novo/RN		
231290	Sobral/CE	8,0	1,23
251620	Sousa/PB		
293080	Souto Soares/BA		
241380	Taboleiro Grande/RN		
241390	Taipu/RN		
293130	Tapiramutá/BA	0,2	0,07
270910	Taquarana/AL		
261500	Taquaritinga do Norte/PE	0,8	0,07
251670	Teixeira/PB		
293135	Teixeira de Freitas/BA		
293150	Teofilândia/BA	7,8	0,64
221100	Teresina/PI	9,6	0,57
241105	Tibau/RN		
241420	Tibau do Sul/RN		
241430	Timbaúba dos Batistas/RN		
211220	Timon/MA		
241440	Touros/RN		
231350	Trairi/CE		
293250	Una/BA		
241460	Upanema/RN	2,2	0,38
293280	Utinga/BA		
231395	Varjota/CE		
241470	Várzea/RN	0,0	0,00
251710	Várzea/PB	7,4	2,50
293317	Varzedo/BA	2,0	0,32
241475	Venha-Ver/RN		
241480	Vera Cruz/RN	1,7	0,31
293320	Vera Cruz/BA		
261610	Verdejante/PE		

TABELA In04 - INDICADORES SOBRE COLETA DE RESÍDUOS SÓLIDOS DE SERVIÇOS DE SAÚDE

ANO DE
REFERÊNCIA
2011

Município		Massa de RSS coletada per capita	Taxa de RSS sobre (RDO + RPU)
Código	Nome/UF		
		Kg/(1000hab x dia)	%
REGIÃO NORDESTE		I036	I037
261620	Vertentes/PE		
261630	Vicência/PE		
241490	Viçosa/RN		
270940	Viçosa/AL		
251720	Vieirópolis/PB		
241500	Vila Flor/RN	3,9	3,48
293330	Vitória da Conquista/BA		
261640	Vitória de Santo Antão/PE		
211300	Vitorino Freire/MA	3,7	0,19
221170	Wall Ferraz/PI		

TABELA In05
INDICADORES SOBRE SERVIÇOS DE VARRIÇÃO, CAPINA E ROÇADA

TABELA In05 - INDICADORES SOBRE SERVIÇOS DE VARRIÇÃO, CAPINA E ROÇADA

ANO DE
REFERÊNCIA
2011

Município	Taxa de terceirização de varredores	Taxa de terceirização da extensão varrida	Custo unitário da varrição	Produtividade média dos varredores	Taxa de varredores por habitante urbano	Incidência do custo da varrição no custo total do manejo	Incidência de varredores no total de empregados do manejo	Extensão total anual varrida per capita	Taxa de capinadores por habitante urbano	Incidência de capinadores no total de empregados do manejo
Código Nome/UF	%	%	R\$/Km	Km/(empreg. x dia)	empreg. /1000hab.	%	%	km/(hab. x ano)	empreg./1000hab.	%
REGIÃO NORDESTE	I041	I042	I043	I044	I045	I046	I047	I048	I051	I052
290020 Abaré/BA	0,0		23,8	2,0	1,1	52,64	45,4	0,7	0,4	18,2
220005 Acauã/PI	0,0		31,5	1,3	4,4	31,10	36,4	1,8	0,0	0,0
230030 Acopiara/CE	100,0					0,4	23,3		0,4	23,3
290035 Adustina/BA										
260030 Agrestina/PE	0,0		17,9	2,0	1,9	46,00	46,5	1,2	0,6	14,1
250010 Água Branca/PB	0,0		31,0	0,7	4,9	53,08	69,0	1,1	0,5	6,9
290040 Água Fria/BA										
240040 Água Nova/RN	0,0				2,1		26,7		2,1	26,7
220025 Alagoinha do Piauí/PI	100,0				0,8		22,2		0,8	22,2
290070 Alagoinhas/BA	100,0	100,00			0,6		31,6	0,3	0,8	48,2
210020 Alcântara/MA	0,0	0,00	138,6	0,5	2,4	46,98	31,9	0,4	1,3	17,0
250053 Alcantil/PB	0,0				2,9		46,2		1,4	23,1
240060 Almino Afonso/RN	0,0				0,6		28,6		0,6	28,6
230060 Altaneira/CE						0,00				
220045 Alvorada do Gurguéia/PI	100,0	100,00	136,1	0,5	1,6	56,89	30,0	0,3	1,1	20,0
290100 Amargosa/BA	0,0				2,4		62,2		0,2	5,1
290110 Amélia Rodrigues/BA	100,0				0,6		32,5		0,7	35,0
290135 Andorinha/BA	42,6				7,6	50,40	73,4		0,5	4,7
240080 Angicos/RN										
290170 Antônio Cardoso/BA	0,0	0,00	133,3	0,4	3,1	34,78	31,2	0,4	0,0	0,0
240090 Antônio Martins/RN	0,0			1,0	1,1		40,0	0,3	0,0	0,0
250077 Aparecida/PB	0,0				7,3	30,67	60,0		3,3	26,7
280030 Aracaju/SE	73,0	94,28	54,9	1,6	0,2	3,36	9,9	0,1	0,6	33,0
290220 Aramari/BA										
270030 Arapiraca/AL	0,0			3,9	0,7		45,7	0,9	0,1	6,8
250100 Araruna/PB	0,0		11,0	3,1	5,3	73,16	46,7	5,1	1,6	14,0
230140 Aratuba/CE	0,0				7,5		54,9		4,3	31,4
280040 Arauá/SE	0,0				3,4	43,51	51,7		0,9	13,8
240110 Areia Branca/RN	87,0				2,2		40,4		1,0	18,4
240120 Arês/RN	100,0				1,7	0,00	24,1		3,2	44,8
250135 Assunção/PB	0,0				3,5		40,0		1,7	20,0
220105 Assunção do Piauí/PI	66,7				1,8	33,43	37,5		0,6	12,5
240130 Augusto Severo/RN	0,0				0,6		30,0		0,2	10,0

TABELA In05 - INDICADORES SOBRE SERVIÇOS DE VARRIÇÃO, CAPINA E ROÇADA

ANO DE
REFERÊNCIA
2011

Município	Taxa de terceirização de varredores	Taxa de terceirização da extensão varrida	Custo unitário da varrição	Produtividade média dos varredores	Taxa de varredores por habitante urbano	Incidência do custo da varrição no custo total do manejo	Incidência de varredores no total de empregados do manejo	Extensão total anual varrida per capita	Taxa de capinadores por habitante urbano	Incidência de capinadores no total de empregados do manejo
Código Nome/UF	%	%	R\$/Km	Km/(empreg. x dia)	empreg. /1000hab.	%	%	km/(hab. x ano)	empreg./1000hab.	%
REGIÃO NORDESTE	I041	I042	I043	I044	I045	I046	I047	I048	I051	I052
230170 Aurora/CE	100,0				0,4		14,3		0,3	11,4
290260 Baixa Grande/BA		79,75						0,3		
220115 Baixa Grande do Ribeiro/PI	0,0				1,5		22,2		3,0	44,4
290265 Banzaê/BA						27,26				
240145 Baraúna/RN	100,0				0,3		23,5		0,1	11,8
250153 Baraúna/PB			0,0		0,0	0,00	0,0	0,0	0,0	0,0
290270 Barra/BA	100,0	100,00	64,7	0,6	1,2	14,30	48,2	0,2	0,1	5,6
220117 Barra D Alcântara/PI										
290290 Barra do Choça/BA	100,0	100,00		0,7	1,2		58,3	0,3	0,0	0,0
230195 Barreira/CE	0,0				1,0	0,00	22,9		0,7	17,1
290327 Barrocas/BA	0,0		100,0	0,5	2,1	25,81	35,3	0,4	0,0	0,0
230205 Barroquinha/CE	100,0	100,00	64,6		0,5	27,58	15,2	0,2	0,5	15,2
220155 Bela Vista do Piauí/PI	100,0				1,6	28,90	25,0		0,8	12,5
240160 Bento Fernandes/RN										
260180 Betânia/PE	0,0				5,6		67,7		0,0	0,0
230240 Boa Viagem/CE	0,0			0,5	1,9		25,8	0,3	0,3	4,6
270100 Boca da Mata/AL	0,0				2,6		54,9		0,6	12,2
240165 Bodó/RN	0,0				2,9		66,7		0,0	0,0
240170 Bom Jesus/RN		100,00						0,2	0,6	25,0
290395 Bom Jesus da Serra/BA					0,0	27,76	0,0	0,0	0,0	0,0
290400 Boninal/BA	0,0				6,5		50,0		5,4	41,7
280067 Boquim/SE	95,6	83,44	40,6	1,1	1,4	52,01	47,9	0,5	0,7	22,9
260250 Brejinho/PE	63,6				3,2		84,6		0,0	0,0
260260 Brejo da Madre de Deus/PE	68,2				2,5		74,0		0,0	0,0
230250 Brejo Santo/CE	0,0		14,4	1,7	3,3	44,67	51,6	1,7	0,7	11,0
290450 Brotas de Macaúbas/BA	0,0		40,3	1,2	7,5	63,59	65,7	2,7	0,0	0,0
290460 Brumado/BA	100,0				1,8	49,68	55,1		0,8	25,2
210230 Buriti Bravo/MA	0,0				0,6		34,5		0,3	17,2
260290 Cabo de Santo Agostinho/PE	100,0	100,00	52,1	1,4	1,0	18,36	25,8	0,4	0,3	8,6
290515 Caetanós/BA	0,0				3,9	76,00	59,1		0,9	13,6
290520 Caetité/BA	0,0				3,9	39,96	66,7		0,0	0,0
240185 Caiçara do Norte/RN	0,0				0,2		25,0		0,0	0,0
240200 Caicó/RN	0,0				0,4	0,90	14,9		0,4	14,9

TABELA In05 - INDICADORES SOBRE SERVIÇOS DE VARRIÇÃO, CAPINA E ROÇADA

ANO DE
REFERÊNCIA
2011

Município	Taxa de terceirização de varredores	Taxa de terceirização da extensão varrida	Custo unitário da varrição	Produtividade média dos varredores	Taxa de varredores por habitante urbano	Incidência do custo da varrição no custo total do manejo	Incidência de varredores no total de empregados do manejo	Extensão total anual varrida per capita	Taxa de capinadores por habitante urbano	Incidência de capinadores no total de empregados do manejo
Código Nome/UF	%	%	R\$/Km	Km/(empreg. x dia)	empreg. /1000hab.	%	%	km/(hab. x ano)	empreg./1000hab.	%
REGIÃO NORDESTE	I041	I042	I043	I044	I045	I046	I047	I048	I051	I052
250370 Cajazeiras/PB										
220207 Cajazeiras do Piauí/PI	0,0				3,6	31,03	28,6		4,4	35,7
220209 Caldeirão Grande do Piauí/PI	0,0				2,4	31,03	28,6		3,0	35,7
290560 Camacan/BA	0,0				1,9	40,42	54,6		0,9	25,6
290570 Camaçari/BA	100,0	100,00	44,1	3,2	1,5	36,10	40,4	1,4	0,6	16,7
260350 Camocim de São Félix/PE	0,0				1,5	48,57	68,8		0,1	6,2
250400 Campina Grande/PB	0,0			0,6	0,9		51,7	0,2	0,3	18,8
270140 Campo Alegre/AL	0,0				1,6	48,53	39,6		0,8	19,8
290600 Campo Formoso/BA										
220220 Campo Maior/PI	0,0				0,7	24,21	13,1		1,8	34,3
290650 Candeias/BA	83,3	100,00		0,8	1,6		53,1	0,4	0,3	8,8
290660 Candiba/BA	0,0		34,0	1,4	1,9	47,91	32,6	0,8	1,9	32,6
240220 Canguaretama/RN	0,0				1,0	0,00	36,4		0,4	14,6
280120 Canindé de São Francisco/SE	100,0				10,4	0,00	88,8		0,0	0,0
270170 Capela/AL	0,0				0,9		29,0		0,2	7,9
290687 Capim Grosso/BA	0,0		135,1	0,6	1,6	62,86	41,4	0,3	0,3	6,9
240230 Caraúbas/RN										
290690 Caravelas/BA	0,0				4,0	2,80	46,4		1,0	11,3
290700 Cardeal da Silva/BA	100,0				2,4	19,27	30,4		0,7	8,7
290710 Carinhanha/BA	100,0				2,8	67,50	81,4		0,4	11,6
230310 Cariré/CE	0,0			0,7	0,8		10,3	0,2	1,2	14,7
230320 Caririçu/CE	29,2				1,7	56,79	50,0		0,6	16,7
230330 Cariús/CE	100,0	100,00	149,7	0,9	1,4	54,29	24,0	0,4	1,0	16,0
240240 Carnaúba dos Dantas/RN	0,0	0,00		1,6	1,5		42,9	0,7	1,0	28,6
230340 Caraubal/CE	100,0				1,9		39,5		0,4	7,9
220260 Castelo do Piauí/PI	0,0		15,0	1,8	3,0	61,80	55,6	1,7	0,0	0,0
290730 Castro Alves/BA	0,0				2,3	24,30	64,3		0,2	7,1
290750 Catu/BA		100,00						0,3		
250435 Caturité/PB	0,0				4,8		33,3		2,9	20,0
230370 Caucaia/CE	31,0				0,1		13,6		0,1	9,4
210300 Caxias/MA	0,0				1,3		50,0		0,4	16,6
260430 Cedro/PE	56,2				5,0		56,1		2,4	26,3
240270 Cerro Corá/RN										

TABELA In05 - INDICADORES SOBRE SERVIÇOS DE VARRIÇÃO, CAPINA E ROÇADA

ANO DE
REFERÊNCIA
2011

Município	Taxa de terceirização de varredores	Taxa de terceirização da extensão varrida	Custo unitário da varrição	Produtividade média dos varredores	Taxa de varredores por habitante urbano	Incidência do custo da varrição no custo total do manejo	Incidência de varredores no total de empregados do manejo	Extensão total anual varrida per capita	Taxa de capinadores por habitante urbano	Incidência de capinadores no total de empregados do manejo
Código Nome/UF	%	%	R\$/Km	Km/(empreg. x dia)	empreg. /1000hab.	%	%	km/(hab. x ano)	empreg./1000hab.	%
REGIÃO NORDESTE	I041	I042	I043	I044	I045	I046	I047	I048	I051	I052
290770 Chorrochó/BA	0,0		51,0	0,7	2,3	17,23	26,1	0,5	1,9	21,7
290790 Cipó/BA	100,0				2,2		44,6		0,4	7,1
290800 Coaraci/BA	0,0				1,0		50,0		0,0	0,0
210330 Codó/MA	100,0	100,00	39,0	0,6	1,0	21,40	33,6	0,2	1,0	32,4
250460 Conde/PB	0,0		118,9	0,3	0,9	16,25	16,2	0,1	0,7	12,5
250470 Congo/PB	0,0			0,3	5,1		62,5	0,4	0,7	8,3
240280 Coronel Ezequiel/RN										
240290 Coronel João Pessoa/RN										
290920 Coronel João Sá/BA	0,0		49,7	0,7	5,8	88,49	93,0	1,3	0,0	0,0
260480 Cortês/PE	0,0				4,1	57,74	66,7		0,0	0,0
290940 Cotegipe/BA	0,0	0,00	67,8	2,3	0,9	52,22	46,2	0,6	0,0	0,0
230420 Crato/CE	100,0				0,1	56,27	21,4		0,2	35,7
230423 Croatá/CE	100,0	100,00	26,7	1,2	4,7	44,09	48,9	1,7	1,1	11,4
230425 Cruz/CE	100,0				0,6		20,7		0,2	6,9
240300 Cruzeta/RN	0,0		45,8	0,7	1,4	47,46	50,0	0,3	0,5	16,7
280190 Cumbe/SE	0,0				2,6	46,58	46,2		0,9	15,4
290990 Curaçá/BA	100,0				1,8		40,3		0,6	12,9
240310 Currais Novos/RN	100,0				0,3		18,2		0,7	40,9
250530 Curral Velho/PB										
210370 Cururupu/MA	0,0		81,2	0,5	0,9	33,13	30,3	0,1	0,5	18,2
270240 Delmiro Gouveia/AL	0,0				1,1		26,7		0,6	13,3
291020 Dom Macedo Costa/BA	0,0			2,8	5,7		45,4	5,0	3,4	27,3
240330 Encanto/RN										
250600 Esperança/PB	100,0				2,1		37,2		0,2	3,3
240360 Extremoz/RN	71,4				0,9		14,3		1,1	18,4
230430 Farias Brito/CE	100,0	100,00	15,2	2,8	1,4	17,55	27,3	1,2	1,6	31,8
291075 Fátima/BA	0,0		179,7	1,1	2,2	77,92	51,7	0,7	0,3	6,9
291077 Feira da Mata/BA	28,6				4,3	62,89	53,8		1,8	23,1
291080 Feira de Santana/BA										
240375 Fernando Pedroza/RN	0,0				0,4		20,0		0,4	20,0
260550 Ferreiros/PE	0,0				2,7		55,6		0,2	4,4
220380 Flores do Piauí/PI	100,0				5,0	68,74	40,0		3,0	24,0
291100 Floresta Azul/BA	0,0				3,4	46,05	50,0		1,4	20,0

TABELA In05 - INDICADORES SOBRE SERVIÇOS DE VARRIÇÃO, CAPINA E ROÇADA

ANO DE
REFERÊNCIA
2011

Município	Taxa de terceirização de varredores	Taxa de terceirização da extensão varrida	Custo unitário da varrição	Produtividade média dos varredores	Taxa de varredores por habitante urbano	Incidência do custo da varrição no custo total do manejo	Incidência de varredores no total de empregados do manejo	Extensão total anual varrida per capita	Taxa de capinadores por habitante urbano	Incidência de capinadores no total de empregados do manejo
Código Nome/UF	%	%	R\$/Km	Km/(empreg. x dia)	empreg. /1000hab.	%	%	km/(hab. x ano)	empreg./1000hab.	%
REGIÃO NORDESTE	I041	I042	I043	I044	I045	I046	I047	I048	I051	I052
230435 Forquilha/CE	100,0	100,00		2,0	0,8		19,1	0,5	0,4	8,8
230440 Fortaleza/CE	28,9	63,84	51,2		0,4	17,08	24,8	0,3	0,4	22,6
240390 Francisco Dantas/RN	100,0	100,00	275,0	0,1	6,1	26,57	55,6	0,2	1,2	11,1
220430 Fronteiras/PI	100,0				3,4		52,1		1,4	20,8
240400 Frutuoso Gomes/RN	50,0				7,2		66,7		1,8	16,7
230460 General Sampaio/CE			108,6			26,68		0,4		
291130 Gentio do Ouro/BA	0,0		38,9	0,9	2,8	58,07	31,2	0,8	3,7	41,7
220440 Gilbués/PI	100,0				1,0		33,3		1,0	33,3
260620 Goiana/PE	69,0	100,00		1,1	1,0		37,2	0,4	0,6	20,5
240420 Goianinha/RN	100,0				0,8		22,2		0,8	22,2
291150 Gongogi/BA	0,0				1,5		40,0		0,4	10,0
260640 Gravatá/PE	100,0				0,6		44,4		0,2	16,7
291185 Heliópolis/BA	0,0		17,8	2,0	2,8	37,50	37,5	1,7	0,9	12,5
230520 Hidrolândia/CE	66,7				1,4		30,0		0,9	20,0
210500 Humberto de Campos/MA			122,3			8,75		0,0		
291240 Ibipeba/BA	55,6	63,39	52,8	1,3	1,8	38,28	27,3	0,7	1,0	15,2
230535 Icapuí/CE					0,0		0,0	0,0	1,4	26,7
230540 Icó/CE	100,0	100,00	75,4	0,4	0,8	18,40	40,3	0,1	0,2	8,1
240460 Ielmo Marinho/RN	100,0				1,3		16,7		1,3	16,7
270310 Igaci/AL	0,0		169,6	0,2	4,2	20,42	36,6	0,2	1,3	11,3
291340 Igaporã/BA	0,0		173,6	0,2	2,2	29,41	65,4	0,1	0,1	3,8
210530 Imperatriz/MA	100,0	100,00	81,2	1,0	0,2	11,15	15,1	0,0	0,3	30,2
260710 Ingazeira/PE	0,0		13,0	1,1	5,7	35,14	56,0	2,0	0,0	0,0
291400 Ipirá/BA	100,0				1,2	31,54	50,7		0,6	25,4
240480 Ipueira/RN	0,0				4,7		36,0		1,0	8,0
291440 Iraquara/BA										
291460 Irecê/BA	97,6	99,25		1,0	0,7		49,4	0,2	0,2	13,2
291470 Itaberaba/BA	60,8	60,00	37,5	1,7	1,0	41,15	46,8	0,6	0,8	37,6
291480 Itabuna/BA	0,0		139,7	0,5	0,8	26,52	47,7	0,1	0,3	20,0
291490 Itacaré/BA	100,0	100,00		0,7	1,9		57,4	0,4	0,3	8,5
291510 Itagi/BA					0,0		0,0		0,2	14,3
230620 Itaíçaba/CE	16,7				1,4	30,00	46,2		0,7	23,1
230625 Itaitinga/CE	100,0				0,4		28,3		0,3	22,6

TABELA In05 - INDICADORES SOBRE SERVIÇOS DE VARRIÇÃO, CAPINA E ROÇADA

ANO DE
REFERÊNCIA
2011

Município	Taxa de terceirização de varredores	Taxa de terceirização da extensão varrida	Custo unitário da varrição	Produtividade média dos varredores	Taxa de varredores por habitante urbano	Incidência do custo da varrição no custo total do manejo	Incidência de varredores no total de empregados do manejo	Extensão total anual varrida per capita	Taxa de capinadores por habitante urbano	Incidência de capinadores no total de empregados do manejo
Código Nome/UF	%	%	R\$/Km	Km/(empreg. x dia)	empreg. /1000hab.	%	%	km/(hab. x ano)	empreg./1000hab.	%
REGIÃO NORDESTE	I041	I042	I043	I044	I045	I046	I047	I048	I051	I052
240485 Itajá/RN	0,0				0,5		21,4		0,4	14,3
260765 Itambé/PE	0,0				1,7		43,9		0,5	14,0
210540 Itapeturu Mirim/MA	100,0				0,9		20,5		0,7	15,4
291640 Itapetinga/BA	6,9				1,9		69,5		0,1	3,2
291650 Itapicuru/BA	50,0				3,0		62,5		1,2	25,0
230640 Itapipoca/CE	100,0				0,5		32,4		0,5	32,4
260775 Itapissuma/PE	0,0				1,0		34,0		0,6	22,6
280320 Itaporanga d Ajuda/SE	100,0				5,2		38,6		5,3	39,3
291680 Itarantim/BA	68,2				1,4		61,1		0,2	8,3
210542 Itinga do Maranhão/MA					0,0		0,0		0,3	9,4
291690 Itiruçu/BA	0,0				0,5	42,08	41,7		0,2	16,7
260790 Jaboatão dos Guararapes/PE	100,0	100,00	56,0	1,6	0,2		10,0	0,1	0,2	9,5
240500 Jaçaná/RN	0,0				2,2		42,9		0,0	0,0
291740 Jacaraci/BA	0,0		51,5	0,6	3,2	52,18	61,5	0,6	0,8	15,4
291750 Jacobina/BA	100,0	100,00	41,3	1,8	1,3	61,71	39,1	0,8	0,8	23,4
270350 Jacuípe/AL	0,0			1,8	0,9		25,0	0,5	0,9	25,0
291760 Jaguaquara/BA	0,0			0,7	4,0		64,6	0,9	0,5	7,5
291790 Jandaira/BA	0,0		155,4	0,9	2,4	70,78	41,7	0,6	0,8	13,9
240540 Japi/RN	0,0				0,5		28,6		0,0	0,0
240560 Jardim de Piranhas/RN	0,0				1,3	65,61	43,8		0,6	18,8
210545 Jatobá/MA	100,0				3,1		48,0		1,3	20,0
260805 Jatobá/PE	100,0	100,00	11,5	4,0	1,6	28,57	62,5	2,0	0,0	0,0
291810 Jeremoabo/BA	0,0		20,7	1,7	1,1	40,00	40,0	0,6	0,6	20,0
291830 Jitaúna/BA	0,0				1,8		57,1		0,3	10,7
240580 João Câmara/RN	0,0				0,1		23,1		0,0	7,7
250750 João Pessoa/PB	29,1	16,45	64,8	0,8	0,8	11,66	22,1	0,2	0,4	12,9
220545 Joca Marques/PI	0,0				1,2		25,0		2,4	50,0
240600 José da Penha/RN		0,00						0,0		
230730 Juazeiro do Norte/CE										
210565 Junco do Maranhão/MA	0,0				0,7		16,7		1,1	25,0
250790 Juripiranga/PB	50,0				1,0	37,50	40,0		0,5	20,0
291860 Jussiapé/BA	0,0		22,1	0,4	4,7	21,68	46,7	0,6	1,4	13,3
291870 Lafaiete Coutinho/BA		0,00						0,0		

TABELA In05 - INDICADORES SOBRE SERVIÇOS DE VARRIÇÃO, CAPINA E ROÇADA

ANO DE
REFERÊNCIA
2011

Município	Taxa de terceirização de varredores	Taxa de terceirização da extensão varrida	Custo unitário da varrição	Produtividade média dos varredores	Taxa de varredores por habitante urbano	Incidência do custo da varrição no custo total do manejo	Incidência de varredores no total de empregados do manejo	Extensão total anual varrida per capita	Taxa de capinadores por habitante urbano	Incidência de capinadores no total de empregados do manejo
Código Nome/UF	%	%	R\$/Km	Km/(empreg. x dia)	empreg. /1000hab.	%	%	km/(hab. x ano)	empreg./1000hab.	%
REGIÃO NORDESTE	I041	I042	I043	I044	I045	I046	I047	I048	I051	I052
280350 Lagarto/SE	85,0				0,8		27,4		1,2	40,4
240620 Lagoa d Anta/RN	0,0	0,00	69,3	0,4	4,2	32,95	43,6	0,6	1,2	12,8
240630 Lagoa de Pedras/RN	62,5				3,6	0,00	29,6		1,8	14,8
210592 Lagoa do Mato/MA			241,9		0,0	16,87	0,0	0,0	0,0	0,0
220559 Lagoa do Sítio/PI	0,0				2,3	31,03	28,6		2,9	35,7
260875 Lagoa Grande/PE	33,3				4,3		35,7		2,1	17,5
240650 Lagoa Nova/RN	0,0				0,7	23,10	20,0		0,6	16,0
291900 Lajedinho/BA	0,0			0,2	7,3		64,3	0,4	0,0	0,0
291915 Lapão/BA						0,00				
291920 Lauro de Freitas/BA	0,0				1,0	33,31	29,2		0,7	19,7
291930 Lençóis/BA	0,0				1,5		44,4		0,6	18,5
291940 Licínio de Almeida/BA	100,0				1,9	47,22	33,3		0,8	13,9
250850 Livramento/PB	0,0		93,8	2,0	3,5	57,69	31,0	2,1	2,7	23,8
291950 Livramento de Nossa Senhora/BA	33,3	0,00	37,3	0,3	5,1	49,80	71,9	0,4	1,0	14,4
240690 Lucrécia/RN					0,0	2,38	0,0		0,0	0,0
291955 Luís Eduardo Magalhães/BA	100,0				0,5	8,46	55,6		0,0	0,0
240700 Luís Gomes/RN	0,0		18,9	0,2	2,5	20,00	44,7	0,2	0,9	15,8
270430 Maceió/AL	60,5				0,2	14,58	14,1		0,2	8,8
291990 Macururé/BA	0,0		47,1	0,8	2,5	24,14	35,0	0,6	1,0	15,0
250870 Mãe D Água/PB	0,0	0,00		1,9	5,8		56,2	3,4	0,0	0,0
292010 Mairi/BA	50,0				1,8	30,43	34,5		1,8	34,5
270440 Major Isidoro/AL										
220590 Manoel Emídio/PI	0,0				3,0		33,3		3,0	33,3
230765 Maracanaú/CE	48,6	44,16	298,2	0,8	0,2	19,61	13,6	0,0	0,4	28,7
292060 Maragogipe/BA										
260920 Maraial/PE	0,0				2,6		52,4		0,2	4,8
230770 Maranguape/CE	0,0		35,4	2,4	0,3	17,28	34,2	0,2	0,0	0,0
220600 Marcos Parente/PI								1,2		
240740 Martins/RN								0,0		
230800 Massapê/CE	0,0			0,2	0,6		19,2	0,0	1,2	38,5
292100 Mata de São João/BA	0,0				2,6		44,7		2,0	33,0
210663 Matões do Norte/MA	100,0	100,00	77,9	0,7	2,5	32,00	22,6	0,5	4,3	39,6
270520 Messias/AL										

TABELA In05 - INDICADORES SOBRE SERVIÇOS DE VARRIÇÃO, CAPINA E ROÇADA

ANO DE
REFERÊNCIA
2011

Município	Taxa de terceirização de varredores	Taxa de terceirização da extensão varrida	Custo unitário da varrição	Produtividade média dos varredores	Taxa de varredores por habitante urbano	Incidência do custo da varrição no custo total do manejo	Incidência de varredores no total de empregados do manejo	Extensão total anual varrida per capita	Taxa de capinadores por habitante urbano	Incidência de capinadores no total de empregados do manejo
Código Nome/UF	%	%	R\$/Km	Km/(empreg. x dia)	empreg. /1000hab.	%	%	km/(hab. x ano)	empreg./1000hab.	%
REGIÃO NORDESTE	I041	I042	I043	I044	I045	I046	I047	I048	I051	I052
240760 Messias Targino/RN	100,0	0,50	35,4	3,8	1,4	61,41	15,2	1,6	1,4	15,2
230830 Milagres/CE										
220635 Milton Brandão/PI					0,0		0,0		0,0	0,0
210670 Mirador/MA					0,0		0,0	0,2	0,0	0,0
260930 Mirandiba/PE	0,0				0,7		38,5		0,0	0,0
292145 Mirante/BA	0,0		85,1	0,4	3,4	39,29	40,0	0,4	1,1	13,3
220640 Monsenhor Gil/PI	100,0	0,00	584,2	0,2	0,9	71,73	20,0	0,1	2,3	48,0
230860 Monsenhor Tabosa/CE	72,7				2,4		34,9		1,7	25,4
250960 Monte Horebe/PB	0,0				2,0		27,8		0,0	0,0
220667 Morro do Chapéu do Piauí/PI					0,0	0,00	0,0		0,0	0,0
240800 Mossoró/RN	80,0				0,3	7,39	33,9		0,3	31,7
292190 Mucugê/BA					0,0	65,17	0,0		0,0	0,0
230910 Mulungu/CE	0,0			1,5	6,3		55,1	3,0	2,8	24,5
292220 Muniz Ferreira/BA	100,0		10,8	1,6	4,7	7,98	69,6	2,4	0,0	0,0
292230 Muritiba/BA	0,0				0,2	78,07	10,0		0,0	0,0
240810 Natal/RN	47,0	56,29	47,2	1,8	0,4	7,33	13,6	0,2	0,1	2,6
260950 Nazaré da Mata/PE	0,0				0,6		47,1		0,0	2,9
240820 Nísia Floresta/RN	100,0				2,1		100,0			
292265 Nordestina/BA	0,0				2,5	59,43	62,5		0,0	0,0
280445 Nossa Senhora Aparecida/SE	0,0				4,6	37,50	57,1		1,7	21,4
220675 Nossa Senhora de Nazaré/PI	0,0				4,4		42,9		2,2	21,4
280480 Nossa Senhora do Socorro/SE	100,0				0,1		25,0		0,1	12,5
292300 Nova Viçosa/BA	15,5				3,4		43,9		0,5	6,8
230945 Ocara/CE	0,0				1,7	35,51	37,1		0,5	11,4
251040 Olho D ÁGUA/PB	0,0				3,1	62,07	52,2		0,3	4,4
270570 Olho D ÁGUA das Flores/AL	0,0			1,5	1,4		41,7	0,7	0,4	10,4
260960 Olinda/PE	100,0				0,2		16,6		0,1	4,6
292310 Olindina/BA	100,0				0,8		34,5		0,8	34,5
260970 Orobó/PE	0,0			0,6	1,8		65,2	0,4	0,6	21,7
270610 Ouro Branco/AL	0,0				1,9	45,39	34,2		1,0	18,4
230970 Pacatuba/CE	0,0				0,1	4,95	9,7		0,2	11,8
280490 Pacatuba/SE	0,0			0,5	0,4		9,1	0,1	0,0	0,0
231025 Paraipaba/CE	0,0				2,2		48,4		1,2	27,4

TABELA In05 - INDICADORES SOBRE SERVIÇOS DE VARRIÇÃO, CAPINA E ROÇADA

ANO DE
REFERÊNCIA
2011

Município	Taxa de terceirização de varredores	Taxa de terceirização da extensão varrida	Custo unitário da varrição	Produtividade média dos varredores	Taxa de varredores por habitante urbano	Incidência do custo da varrição no custo total do manejo	Incidência de varredores no total de empregados do manejo	Extensão total anual varrida per capita	Taxa de capinadores por habitante urbano	Incidência de capinadores no total de empregados do manejo
Código Nome/UF	%	%	R\$/Km	Km/(empreg. x dia)	empreg. /1000hab.	%	%	km/(hab. x ano)	empreg./1000hab.	%
REGIÃO NORDESTE	I041	I042	I043	I044	I045	I046	I047	I048	I051	I052
231030 Parambu/CE	0,0		6,3	0,7	3,7	9,97	46,4	0,8	2,8	35,7
292360 Paramirim/BA					0,0		0,0	0,0	0,6	31,6
240890 Parelhas/RN	0,0		13,7	2,1	1,8	47,00	53,4	1,2	0,3	8,6
292380 Paripiranga/BA	100,0				2,2	0,00	70,0		0,0	0,0
220770 Parnaíba/PI					0,0	0,00	0,0		0,8	95,0
240325 Parnamirim/RN	70,6	50,00	21,1	2,0	0,2	5,06	16,3	0,1	0,4	38,8
251080 Patos/PB	100,0				0,3	4,37	30,1		0,1	12,0
240940 Pau dos Ferros/RN	0,0				0,3	25,52	10,8		0,5	18,5
220780 Paulistana/PI		0,00						0,4		
292400 Paulo Afonso/BA	100,0				0,8		51,4		0,6	40,1
240950 Pedra Grande/RN	0,0				1,7		13,3			
251110 Pedra Lavrada/PB	0,0				1,9		40,0		0,0	0,0
240960 Pedra Preta/RN	0,0				2,0		25,0		1,0	12,5
292420 Pedro Alexandre/BA	0,0		51,0	0,7	2,5	25,93	36,8	0,6	1,1	15,8
240980 Pedro Velho/RN	0,0				0,3		22,2		0,1	11,1
231070 Pentecoste/CE	100,0				0,5		21,6		0,7	31,4
251140 Picuí/PB	0,0		132,7	0,2	0,3	12,32	28,6	0,0	0,0	0,0
251150 Pilar/PB	0,0				1,0		22,2		1,3	27,8
241000 Pilões/RN	0,0				0,8		22,2		0,4	11,1
251160 Pilões/PB										
292450 Pindaí/BA	0,0				6,9		58,8		0,2	2,0
231085 Pindoretama/CE	75,0	66,71		0,2	2,1		36,9	0,1	1,2	21,5
210860 Pinheiro/MA	0,0				0,3	14,66	19,1		0,2	16,2
231090 Piquet Carneiro/CE	57,1				0,9		21,9		1,6	37,5
251180 Pirpirituba/PB	0,0				1,3		28,6		1,3	28,6
251207 Poço de José de Moura/PB					0,0	49,32	0,0		2,1	30,0
280540 Poço Redondo/SE	0,0		80,0	0,6	6,0	55,17	72,2	1,2	0,2	2,8
251210 Pombal/PB	0,0				1,0		38,5		0,3	12,3
241020 Portalegre/RN	0,0				3,9	54,26	41,7		1,0	11,1
280560 Porto da Folha/SE	0,0		30,0	1,0	6,3	77,78	71,6	2,1	0,7	8,0
241025 Porto do Mangue/RN	100,0				1,6		33,3		1,0	20,0
292560 Presidente Dutra/BA	0,0	0,00		0,6	5,0		61,6	0,9	0,2	2,7
292570 Presidente Jânio Quadros/BA	0,0				2,9	30,25	50,0		1,2	20,8

TABELA In05 - INDICADORES SOBRE SERVIÇOS DE VARRIÇÃO, CAPINA E ROÇADA

ANO DE
REFERÊNCIA
2011

Município	Taxa de terceirização de varredores	Taxa de terceirização da extensão varrida	Custo unitário da varrição	Produtividade média dos varredores	Taxa de varredores por habitante urbano	Incidência do custo da varrição no custo total do manejo	Incidência de varredores no total de empregados do manejo	Extensão total anual varrida per capita	Taxa de capinadores por habitante urbano	Incidência de capinadores no total de empregados do manejo
Código Nome/UF	%	%	R\$/Km	Km/(empreg. x dia)	empreg. /1000hab.	%	%	km/(hab. x ano)	empreg./1000hab.	%
REGIÃO NORDESTE	I041	I042	I043	I044	I045	I046	I047	I048	I051	I052
292575 Presidente Tancredo Neves/BA	0,0				4,6		64,3		1,6	21,4
261140 Primavera/PE	0,0				3,1		33,8		0,5	5,0
220865 Queimada Nova/PI	0,0				0,9		14,3		0,9	14,3
292590 Quijingue/BA	0,0				4,7		41,1		2,8	24,7
251260 Quixabá/PB		50,00						2,0		
292593 Quixabeira/BA	100,0	100,00		1,7	3,6		37,1	1,9	2,2	22,9
241060 Rafael Godeiro/RN	0,0				1,0		28,6		0,0	0,0
261160 Recife/PE	98,2	100,00	41,7	2,2	0,6	14,29	29,8	0,4	0,2	12,9
241070 Riacho da Cruz/RN	62,5				5,9		40,0		1,8	12,5
241080 Riacho de Santana/RN										
280600 Ribeirópolis/SE	0,0				1,0	21,93	37,5		0,2	6,2
292690 Rio do Pires/BA	0,0		168,8	0,2	9,1	64,46	61,5	0,5	1,9	12,8
261190 Rio Formoso/PE										
270770 Rio Largo/AL	100,0				0,7		59,4		0,1	10,9
292700 Rio Real/BA	27,8	0,00	44,6	0,7	3,8	85,74	87,4	0,8	0,0	0,0
251290 Rio Tinto/PB	0,0		73,5	0,8	1,6	63,74	37,5	0,4	0,3	7,1
292710 Rodelas/BA	0,0		18,2	2,0	7,4	71,38	71,0	4,6	0,6	5,8
241110 Ruy Barbosa/RN	0,0				1,7		27,3		1,2	18,2
292740 Salvador/BA	97,4				0,6	26,72	37,9		0,1	6,9
292750 Santa Bárbara/BA	0,0		85,3	0,6	4,6	63,13	48,8	0,8	1,5	15,8
240933 Santa Maria/RN	0,0				0,6		22,2		0,3	11,1
292810 Santa Maria da Vitória/BA	0,0		95,1	0,4	1,7	50,07	36,7	0,2	0,6	12,8
270800 Santana do Ipanema/AL	0,0				0,7	30,43	26,7		0,7	26,7
241140 Santana do Matos/RN	0,0				1,5		43,5		0,0	0,0
241142 Santana do Seridó/RN	0,0				1,2		20,0		1,2	20,0
251370 Santa Rita/PB	0,0				0,3		54,0		0,1	14,3
292840 Santa Rita de Cássia/BA	0,0		51,8	0,7	3,7	73,08	78,9	0,8	0,1	2,8
292880 Santo Estêvão/BA	0,0		18,2	2,0	2,0	45,87	68,7	1,2	0,0	0,0
241170 São Bento do Trairi/RN	0,0				1,0		25,0		0,5	12,5
261310 São Caitano/PE	35,9				1,4		50,6		0,1	2,6
292890 São Desidério/BA						35,04				
220960 São Félix do Piauí/PI	0,0				2,5	31,03	28,6		3,1	35,7
251398 São Francisco/PB	0,0				2,2	83,93	18,8		5,9	50,0

TABELA In05 - INDICADORES SOBRE SERVIÇOS DE VARRIÇÃO, CAPINA E ROÇADA

ANO DE
REFERÊNCIA
2011

Município	Taxa de terceirização de varredores	Taxa de terceirização da extensão varrida	Custo unitário da varrição	Produtividade média dos varredores	Taxa de varredores por habitante urbano	Incidência do custo da varrição no custo total do manejo	Incidência de varredores no total de empregados do manejo	Extensão total anual varrida per capita	Taxa de capinadores por habitante urbano	Incidência de capinadores no total de empregados do manejo
Código Nome/UF	%	%	R\$/Km	Km/(empreg. x dia)	empreg. /1000hab.	%	%	km/(hab. x ano)	empreg./1000hab.	%
REGIÃO NORDESTE	I041	I042	I043	I044	I045	I046	I047	I048	I051	I052
220965 São Francisco de Assis do Piauí/PI	0,0				4,2		40,0		1,4	13,3
292920 São Francisco do Conde/BA	100,0	100,00	84,6		2,2	18,54	27,4	0,8	1,4	17,8
241190 São Francisco do Oeste/RN										
292925 São Gabriel/BA	100,0				1,0		41,7		0,4	16,7
241200 São Gonçalo do Amarante/RN	100,0				0,4	12,59	12,4		0,5	16,5
220985 São João da Canabrava/PI	0,0				4,0	36,92	41,7		2,4	25,0
220995 São João da Varjota/PI	0,0	0,00	15,7	2,0	2,9	27,20	28,6	1,8	3,6	35,7
250070 São João do Rio do Peixe/PB	100,0				0,4		30,0		0,3	20,0
241210 São João do Sabugi/RN	0,0				0,4		22,2		0,2	11,1
211107 São João do Soter/MA	0,0			0,0	3,0		62,5	0,0	0,6	12,5
241220 São José de Mipibu/RN										
211120 São José de Ribamar/MA	100,0	100,00	47,7	1,3	2,7	27,39	51,3	1,1	0,8	16,1
251465 São José do Brejo do Cruz/PB	0,0			1,5	4,2		30,8	2,0	4,2	30,8
221005 São José do Divino/PI						9,44				
221020 São José do Piauí/PI	100,0				1,6		30,0		0,0	0,0
241240 São José do Seridó/RN	0,0				0,6		22,2		0,3	11,1
221030 São Julião/PI	100,0				6,0	39,61	56,0		2,1	20,0
261370 São Lourenço da Mata/PE	100,0				0,2		14,7		0,5	38,2
211130 São Luís/MA		100,00	62,0			15,42		0,2		
251490 São Mamede/PB	0,0			0,5	1,4		20,0	0,2	1,4	20,0
292940 São Miguel das Matas/BA	0,0		90,1	0,4	6,8	64,53	65,7	0,7	0,0	0,0
241255 São Miguel do Gostoso/RN	0,0				2,4		26,3		0,5	5,3
270860 São Miguel dos Campos/AL	0,0			0,5	3,6		85,9	0,6	0,2	5,3
241260 São Paulo do Potengi/RN	100,0	100,00		0,8	0,5		17,6	0,1	0,7	23,5
241270 São Pedro/RN	0,0				1,4		31,2		1,2	25,0
221050 São Pedro do Piauí/PI	0,0		100,2	0,3	1,5	27,28	44,4	0,2	0,0	0,0
211160 São Raimundo das Mangabeiras/MA	100,0				0,6		11,6		0,4	7,2
292990 Seabra/BA	44,1				3,3	44,33	50,8		1,5	22,4
241320 Senador Georgino Avelino/RN	0,0				0,5		22,2		0,2	11,1
293010 Senhor do Bonfim/BA	0,0				1,7	54,54	69,9		0,3	13,3
241330 Serra de São Bento/RN	0,0				3,4	61,54	100,0		0,0	0,0
293040 Serra Preta/BA	0,0		56,2	0,6	5,3	54,29	60,0	1,0	1,2	13,3
241350 Serrinha/RN	0,0				2,8		42,9		1,4	21,4

TABELA In05 - INDICADORES SOBRE SERVIÇOS DE VARRIÇÃO, CAPINA E ROÇADA

ANO DE
REFERÊNCIA
2011

Município	Taxa de terceirização de varredores	Taxa de terceirização da extensão varrida	Custo unitário da varrição	Produtividade média dos varredores	Taxa de varredores por habitante urbano	Incidência do custo da varrição no custo total do manejo	Incidência de varredores no total de empregados do manejo	Extensão total anual varrida per capita	Taxa de capinadores por habitante urbano	Incidência de capinadores no total de empregados do manejo
Código Nome/UF	%	%	R\$/Km	Km/(empreg. x dia)	empreg. /1000hab.	%	%	km/(hab. x ano)	empreg./1000hab.	%
REGIÃO NORDESTE	I041	I042	I043	I044	I045	I046	I047	I048	I051	I052
293050 Serrinha/BA	100,0	100,00		1,0	1,0		60,2	0,3	0,1	7,2
293060 Serrolândia/BA	0,0			3,8	6,8		82,0	8,2	0,8	9,8
261410 Sertânia/PE	0,0				2,7		62,5		0,5	12,5
241370 Sítio Novo/RN	0,0				0,8		25,0		0,0	0,0
231290 Sobral/CE	86,3	86,26	10,2	3,0	0,8	28,53	20,9	0,7	1,1	29,9
251620 Sousa/PB	0,0			0,8	0,7		46,0	0,2	0,1	5,3
293080 Souto Soares/BA	0,0				6,3	63,88	70,4		0,3	3,7
241380 Taboleiro Grande/RN	28,6				3,7		25,9		3,7	25,9
241390 Taipu/RN										
293130 Tapiramutá/BA										
270910 Taquarana/AL	0,0				2,4	56,24	60,0		0,5	13,3
261500 Taquaritinga do Norte/PE	0,0		80,0	0,6	1,4	46,51	35,7	0,3	1,1	28,6
251670 Teixeira/PB	0,0				4,6		64,3		0,5	7,1
293135 Teixeira de Freitas/BA	0,0				1,0		83,8		0,0	0,0
293150 Teofilândia/BA	0,0	0,00	120,0	0,4	2,2	37,50	29,4	0,3	0,8	9,8
221100 Teresina/PI	100,0				0,1	4,58	6,1		1,3	65,3
241105 Tibau/RN	0,0				1,0		27,3		0,7	18,2
241420 Tibau do Sul/RN										
241430 Timbaúba dos Batistas/RN	0,0				1,2		22,2		1,2	22,2
211220 Timon/MA	0,0				0,4		59,8		0,2	25,6
241440 Touros/RN	0,0				0,6		21,7		0,4	13,0
231350 Trairi/CE	0,0	0,00	38,1	0,6	2,3	26,35	34,9	0,4	1,7	25,4
293250 Una/BA	100,0				1,0		42,9		0,3	14,3
241460 Upanema/RN	0,0				3,4	49,94	52,4		0,3	4,8
293280 Utinga/BA										
231395 Varjota/CE	70,0				1,4		32,3		1,4	32,3
241470 Várzea/RN	0,0		25,0	0,5	1,2	16,67	38,5	0,2	0,0	0,0
251710 Várzea/PB	0,0				2,7		50,0		0,0	0,0
293317 Varzedo/BA	0,0		36,1	1,0	2,4	35,87	38,1	0,7	2,4	38,1
241475 Venha-Ver/RN	0,0				5,0	48,07	75,0		0,0	0,0
241480 Vera Cruz/RN	0,0				2,1	24,29	29,4		0,8	11,8
293320 Vera Cruz/BA					0,0	45,90	0,0		5,8	81,2
261610 Verdejante/PE										

TABELA In05 - INDICADORES SOBRE SERVIÇOS DE VARRIÇÃO, CAPINA E ROÇADA

ANO DE
REFERÊNCIA
2011

Município		Taxa de terceirização de varredores	Taxa de terceirização da extensão varrida	Custo unitário da varrição	Produtividade média dos varredores	Taxa de varredores por habitante urbano	Incidência do custo da varrição no custo total do manejo	Incidência de varredores no total de empregados do manejo	Extensão total anual varrida per capita	Taxa de capinadores por habitante urbano	Incidência de capinadores no total de empregados do manejo
Código	Nome/UF	%	%	R\$/Km	Km/(empreg. x dia)	empreg. /1000hab.	%	%	km/(hab. x ano)	empreg./1000hab.	%
REGIÃO NORDESTE		I041	I042	I043	I044	I045	I046	I047	I048	I051	I052
261620	Vertentes/PE										
261630	Vicência/PE	0,0				0,6		31,0		0,4	20,7
241490	Viçosa/RN	0,0				1,3		25,0		0,0	0,0
270940	Viçosa/AL	0,0				4,2		77,8		0,0	0,0
251720	Vieirópolis/PB										
241500	Vila Flor/RN	0,0				1,8		45,4		0,7	18,2
293330	Vitória da Conquista/BA	0,0			1,3	0,5		48,5	0,2	0,2	21,6
261640	Vitória de Santo Antão/PE										
211300	Vitorino Freire/MA	0,0			0,2	2,1		53,1	0,1	0,5	12,5
221170	Wall Ferraz/PI	0,0				7,7		64,3		1,7	14,3

TABELAS DE INFORMAÇÕES E INDICADORES

III - REGIÃO SUDESTE

TABELA Ge01a
INFORMAÇÕES GERAIS

TABELA Ge01a - INFORMAÇÕES GERAIS

ANO DE
REFERÊNCIA
2011

Município		População total (IBGE)	População urbana (SNIS)	Natureza jurídica do órgão municipal responsável	Órgão também presta serviço de água/esgoto?	Existência de algum serviço concedido	Cobrança dos serviços			Receitas e despesas com serviços de limpeza urbana					Despesa corrente da prefeitura
							Regulares		Especiais	Receitas		Despesas, segundo o agente executor			
Código	Nome/UF	habitante	habitante				Exis-tência	Forma	Exis-tência	Orçada	Arrecadada	Total	Público	Privado	
										R\$/ano	R\$/ano	R\$/ano	R\$/ano	R\$/ano	
REGIÃO SUDESTE		POP_TOT	POP_URB	COD_NAT	Ge201	Ge202	Fn201	Fn202	Fn205	Fn221	Fn222	Fn220	Fn218	Fn219	Fn223
310040	Acaiaca/MG	3.923	2.555	Administração pública direta	Água/Esgoto	nao	sim	Tx. no IPTU	nao	450	183	74.198	53.228	20.970	380.830
310050	Açucena/MG	10.183	4.762	Administração pública direta	Água	nao	nao		nao						
350020	Adolfo/SP	3.548	3.192	Administração pública direta	Não	nao	sim	Tx. no IPTU	nao	260.429	254.849	392.927	307.954	84.973	12.233.654
320010	Afonso Cláudio/ES	31.004	15.811	Administração pública direta	Não	nao	sim	Tx. no IPTU	nao	320.000	165.493		1.094.500		50.337.369
310070	Água Comprida/MG	2.020	1.516	Administração pública direta	Não	nao	nao		nao			277.974			
350030	Aguaí/SP	32.452	29.275	Administração pública direta	Água/Esgoto	nao	sim	Tx. no IPTU	nao	355.149	172	1.510.172	1.510.172	0	49.117.198
310080	Aguanil/MG	4.092	2.367	Administração pública direta	Água/Esgoto	nao	nao		nao			113.339	105.539	7.800	9.912.550
350040	Águas da Prata/SP	7.619	6.802	Administração pública direta	Não	nao	sim	Tx. no IPTU	sim	275.600	221.227	306.842	304.148	2.694	12.551.896
350055	Águas de Santa Bárbara/SP	5.630	4.281	Administração pública direta	Água/Esgoto	nao	nao		sim			610.035	605.033	5.002	19.489.941
310090	Águas Formosas/MG	18.528	14.356	Administração pública direta	Esgoto	nao	nao		nao						
310110	Aimorés/MG	24.948	19.691	Administração pública direta	Água/Esgoto	nao	nao		nao				2.633.705		3.423.012
310160	Alfenas/MG	74.298	69.667	Autarquia	Não	nao	sim	Tx. no IPTU	nao	2.500.000	2.514.228	4.296.200	2.415.560	1.880.640	157.000.000
320030	Alfredo Chaves/ES	13.982	6.558	Administração pública direta	Água/Esgoto	nao	nao		nao						
310200	Alterosa/MG	13.774	10.044	Administração pública direta	Esgoto	nao	sim	Tx. no IPTU	nao						
350110	Alto Alegre/SP	4.090	3.225	Administração pública direta	Não	nao	nao		nao						
315350	Alto Jequitibá/MG	8.308	4.295	Empresa pública	Água	nao	nao		nao						
320035	Alto Rio Novo/ES	7.345	4.272	Empresa pública	Não	nao	nao		nao						
350115	Alumínio/SP	16.961	14.225	Administração pública direta	Não	nao	sim	Tx. no IPTU	nao	130.000	156.180	1.570.187	27.000	1.543.187	54.704.907
350130	Álvares Machado/SP	23.579	21.242	Administração pública direta	Não	nao	sim	Tx. no IPTU	nao	400.000	369.332				6.667.170
350150	Alvinlândia/SP	3.013	2.705	Administração pública direta	Não	nao	nao		nao						
310240	Alvorada de Minas/MG	3.548	1.451	Administração pública direta	Não	nao	nao		nao						
350160	Americana/SP	212.791	211.797	Administração pública direta	Não	nao	sim	Tx. no IPTU	nao	1.090.000	6.436.688	12.979.351	5.595.259	7.384.092	543.991.274
350170	Américo Brasiliense/SP	34.954	34.689	Administração pública direta	Água/Esgoto	nao	sim	Tx. boleto água	nao	600.000	667.781	1.418.095	0	1.418.095	40.661.628
350190	Amparo/SP	66.246	52.139	Autarquia	Água	nao	nao		sim			5.167.514	2.307.194	2.860.321	139.516.590
310260	Andradas/MG	37.601	28.275	Administração pública direta	Não	nao	sim	Tx. no IPTU	nao			420.068	378.061	42.007	
310280	Andrelândia/MG	12.163	9.802	Administração pública direta	Esgoto	nao	nao		nao			465.906	317.453	148.453	16.759.219
350220	Angatuba/SP	22.434	16.114	Administração pública direta	Água/Esgoto	nao	nao		nao			410.013	410.013	0	29.123.000
330010	Angra dos Reis/RJ	173.370	167.007	Administração pública direta	Não	nao	sim	Tx. no IPTU	nao			24.098.528	0	24.098.528	
350230	Anhembi/SP	5.739	4.336	Administração pública direta	Não	nao	nao		nao						
310310	Antônio Prado de Minas/MG	1.662	998	Administração pública direta	Esgoto	nao	sim	Tx. no IPTU	nao	1.000	1.697				5.923.745
350250	Aparecida/SP	35.015	34.506	Autarquia	Água/Esgoto	nao	sim	Tx. boleto água	nao	1.901.039	1.584.200	2.145.491	1.336.212	809.279	66.749.217
350260	Aparecida D Oeste/SP	4.413	3.615	Administração pública direta	Não	nao	sim	Tx. no IPTU	nao	76.960	78.110				
350270	Apiaí/SP	25.040	18.109	Administração pública direta	Não	nao	sim	Tx. no IPTU	nao	433.180	365.301	970.720	902.980	67.740	36.734.317

TABELA Ge01a - INFORMAÇÕES GERAIS

ANO DE
REFERÊNCIA
2011

Município		População total (IBGE)	População urbana (SNIS)	Natureza jurídica do órgão municipal responsável	Órgão também presta serviço de água/esgoto?	Existência de algum serviço concedido	Cobrança dos serviços			Receitas e despesas com serviços de limpeza urbana					Despesa corrente da prefeitura
							Regulares		Especiais	Receitas		Despesas, segundo o agente executor			
Código	Nome/UF	habitante	habitante				Exis-tência	Forma	Exis-tência	Orçada R\$/ano	Arrecadada R\$/ano	Total R\$/ano	Público R\$/ano	Privado R\$/ano	
REGIÃO SUDESTE		POP_TOT	POP_URB	COD_NAT	Ge201	Ge202	Fn201	Fn202	Fn205	Fn221	Fn222	Fn220	Fn218	Fn219	Fn223
350280	Araçatuba/SP	182.526	179.006	Administração pública direta	Não	nao	sim	Tx. no IPTU	sim	6.759.391	7.129.754	6.150.609	0	6.150.609	260.788.308
310350	Araguari/MG	110.402	103.144	Administração pública direta	Não	nao	sim	Tx. no IPTU	nao	5.000.000	7.900.000	7.898.000	0	7.898.000	182.058.541
350310	Arandu/SP	6.128	4.618	Administração pública direta	Água	nao	sim	Tx. no IPTU	nao	55.000	30.328	267.631	248.631	19.000	13.403.992
350315	Arapeí/SP	2.484	1.868	Administração pública direta	Não	nao	nao		nao				333.442		11.070.347
310375	Araporã/MG	6.209	5.960	Empresa pública	Água/Esgoto	nao	sim	Tx. no IPTU	sim	1.500	28.091	671.029	671.029	0	31.357.981
350320	Araraquara/SP	210.673	204.684	Administração pública direta	Água/Esgoto	nao	sim		nao			6.062.711	674.607	5.388.104	468.686.939
350335	Arco-Íris/SP	1.907	1.087	Administração pública direta	Não	nao	sim	Tx. no IPTU	nao	41.500	40.892			4.190	7.320.341
330025	Arraial do Cabo/RJ	28.010	28.010	Administração pública direta	Não	nao	nao		nao						
350380	Artur Nogueira/SP	45.026	40.767	Empresa pública	Não	nao	sim	Tx. em boleto	nao	450.000	305.857	2.519.630	230.782	2.288.847	68.927.922
350390	Arujá/SP	76.112	73.075	Administração pública direta	Não	nao	nao		nao			5.500.411			124.636.701
350400	Assis/SP	95.750	91.571	Administração pública direta	Água/Esgoto	sim	nao		nao						
350410	Atibaia/SP	127.778	116.298	Empresa pública	Água/Esgoto	nao	sim	Tx. boleto água	nao	6.086.850	6.737.995				30.994.801
320070	Atilio Vivacqua/ES	9.967	6.189	Administração pública direta	Não	nao	nao		nao						
350440	Avanhandava/SP	11.501	9.724	Autarquia	Água/Esgoto	nao	sim	Tx. em boleto	nao	215.084	187.789				18.439.151
350460	Bady Bassitt/SP	14.838	13.879	Administração pública direta	Não	nao	nao		nao			915.756	254.373	661.384	
320080	Baixo Guandu/ES	29.178	22.587	Administração pública direta	Não	nao	sim	Tx. no IPTU	nao	391.152	241.666	2.502.253	0	2.502.253	43.524.927
350470	Balbinos/SP	3.886	1.250	Administração pública direta	Não	nao	nao		nao						
350500	Barão de Antonina/SP	3.141	1.928	Administração pública direta	Água/Esgoto	nao	nao		nao			173.324	173.324	0	8.292.286
310540	Barão de Cocais/MG	28.830	26.138	Administração pública direta	Esgoto	nao	sim	Tx. no IPTU	nao	48.800	47.883	2.044.200	1.566.000	478.200	52.317.203
310560	Barbacena/MG	127.218	116.423	Administração pública direta	Água/Esgoto	sim	sim	Tx. boleto água	nao	3.835.186	4.368.082	5.479.718			
350520	Bariri/SP	31.852	30.221	Administração pública direta	Não	nao	nao		nao			479.784	111.780	368.004	45.645.356
350535	Barra do Chapéu/SP	5.275	1.553	Administração pública direta	Não	nao	nao		nao			141.400	133.000	8.400	
330030	Barra do Pirai/RJ	95.260	92.425	Empresa pública	Água/Esgoto	nao	sim	Tx. no IPTU	nao	0	0	4.066.443	1.148.400	2.918.043	92.406.379
330040	Barra Mansa/RJ	178.355	176.730	Autarquia	Água/Esgoto	sim	nao		nao			8.764.816	119.340	8.645.476	302.072.277
350570	Barueri/SP	243.242	243.242	Administração pública direta	Não	nao	nao		nao			33.003.900	831.600	32.172.300	1.800.000.000
350580	Bastos/SP	20.435	17.599	Administração pública direta	Não	nao	nao		nao			310.352	290.686	19.667	6.997.784
350590	Batatais/SP	56.888	50.309	Administração pública direta	Água/Esgoto	nao	nao		nao						
350600	Bauru/SP	346.077	340.288	Empresa pública	Não	nao	nao		nao			9.553.935	9.553.935	0	445.246.115
310610	Belmiro Braga/MG	3.402	1.099	Administração pública direta	Água/Esgoto	nao	sim	Tx. no IPTU	nao	14.871	0				14.871
310620	Belo Horizonte/MG	2.385.640	2.385.640	Autarquia	Não	nao	sim	Tx. no IPTU	sim	119.977.179	87.983.841	277.697.940	99.479.979	178.217.961	6.303.736.119
310640	Belo Vale/MG	7.545	3.299	Administração pública direta	Não	nao	nao		nao			249.006	229.806	19.200	12.965.467
350620	Bento de Abreu/SP	2.696	2.464	Administração pública direta	Não	nao	nao		nao			358.834	358.834	0	3.590.456
350630	Bernardino de Campos/SP	10.780	9.662	Administração pública direta	Não	nao	nao		nao						

TABELA Ge01a - INFORMAÇÕES GERAIS

ANO DE
REFERÊNCIA
2011

Município		População total (IBGE)	População urbana (SNIS)	Natureza jurídica do órgão municipal responsável	Órgão também presta serviço de água/esgoto?	Existência de algum serviço concedido	Cobrança dos serviços			Receitas e despesas com serviços de limpeza urbana					Despesa corrente da prefeitura
							Regulares		Especiais	Receitas		Despesas, segundo o agente executor			
Código	Nome/UF	habitante	habitante				Exis-tência	Forma	Exis-tência	Orçada	Arrecadada	Total	Público	Privado	
		R\$/ano	R\$/ano	R\$/ano	R\$/ano	R\$/ano									
REGIÃO SUDESTE		POP_TOT	POP_URB	COD_NAT	Ge201	Ge202	Fn201	Fn202	Fn205	Fn221	Fn222	Fn220	Fn218	Fn219	Fn223
310660	Bertópolis/MG	4.503	2.734	Administração pública direta	Esgoto	nao	nao		nao			109.000	109.000	0	9.995.800
310670	Betim/MG	383.571	380.773	Administração pública direta	Não	nao	nao		nao			17.334.277	0	17.334.277	1.065.650.132
350640	Bilac/SP	7.122	6.549	Administração pública direta	Água/Esgoto	nao	nao		nao			180.000	170.000	10.000	1.851.221
310700	Biquinhas/MG	2.616	1.630	Administração pública direta	Não	nao	nao		nao						
350650	Birigui/SP	109.836	106.562	Administração pública direta	Água/Esgoto	nao	sim	Tx. no IPTU	nao						
350660	Biritiba-Mirim/SP	28.877	24.784	Administração pública direta	Não	nao	sim	Tx. no IPTU	nao	244.000		670.000	620.000	50.000	40.000.000
310710	Boa Esperança/MG	38.627	32.284	Administração pública direta	Não	nao	sim	Tx. no IPTU	nao	150.000	157.341	922.110	863.550	58.560	48.574.990
350670	Boa Esperança do Sul/SP	13.728	12.258	Administração pública direta	Água/Esgoto	nao	nao		nao						
350690	Bofete/SP	9.792	6.243	Administração pública direta	Não	nao	sim	Tx. no IPTU	nao	23.772	18.049	248.722	228.284	20.438	16.677.330
350700	Boituva/SP	49.385	46.455	Administração pública direta	Não	nao	sim	Tx. no IPTU	nao	1.624.000	1.584.267	4.460.299	1.592.473	2.867.826	108.592.430
330050	Bom Jardim/RJ	25.539	15.390	Administração pública direta	Não	nao	sim	Tx. no IPTU	nao	1.200.000	1.000.000	1.090.000	1.090.000	0	15.000.000
330060	Bom Jesus do Itabapoana/RJ	35.546	30.041	Administração pública direta	Esgoto	nao	nao		nao						
350715	Bom Sucesso de Itararé/SP	3.598	2.448	Administração pública direta	Não	nao	nao		nao						9.262.968
310810	Bonfim/MG	6.815	3.331	Administração pública direta	Não	nao	sim	Tx. no IPTU	nao	59.496	47.512	183.203	183.203	0	9.040.201
310825	Bonito de Minas/MG	9.812	2.241	Administração pública direta	Não	nao	nao		nao			139.051	139.051	0	11.254.605
350730	Boracéia/SP	4.309	3.864	Administração pública direta	Não	nao	nao		nao			84.442	77.025	7.417	
350745	Borebi/SP	2.321	2.024	Administração pública direta	Água/Esgoto	nao	nao		nao						
310840	Botelhos/MG	14.907	11.356	Administração pública direta	Não	nao	sim	Tx. no IPTU	nao	40.000	42.693				17.343.900
350750	Botucatu/SP	128.789	124.086	Empresa pública	Não	nao	sim	Tx. no IPTU	nao	36.048.000	3.224.147	4.426.175	0	4.426.175	228.701.929
350760	Bragança Paulista/SP	148.411	143.871	Administração pública direta	Não	nao	sim	Tx. no IPTU	nao	4.196.083	3.501.378	8.986.160	0	8.986.160	278.787.290
310855	Brasilândia de Minas/MG	14.438	12.556	Administração pública direta	Não	nao	sim	Tx. no IPTU	nao	150.000	100.471	250.116			1.371.000
310870	Brás Pires/MG	4.601	2.206	Administração pública direta	Água/Esgoto	nao	nao		nao			138.000	138.000	0	7.115.938
350770	Braúna/SP	5.070	4.433	Autarquia	Água/Esgoto	nao	sim	Tx. boleto água	sim	280.000	187.440	199.845	192.066	7.779	9.833.807
350780	Brodowski/SP	21.412	20.895	Administração pública direta	Água/Esgoto	nao	nao		nao			698.641	656.434	42.208	34.829.290
350790	Brotas/SP	21.787	18.777	Administração pública direta	Água/Esgoto	nao	sim	Tx. no IPTU	nao	949.600	679.827	655.559	0	655.559	32.000.000
310900	Brumadinho/MG	34.538	29.118	Administração pública direta	Não	nao	sim	Tx. no IPTU	nao	0	0				72.000.000
310910	Bueno Brandão/MG	10.889	5.672	Administração pública direta	Água/Esgoto	nao	nao		nao			180.666	174.343	6.323	10.937.760
310920	Buenópolis/MG	10.287	7.763	Administração pública direta	Esgoto	nao	sim	Tx. no IPTU	nao	21.900	17.958				14.482.118
310925	Bugre/MG	3.996	1.533	Administração pública direta	Esgoto	nao	nao		nao			99.900	96.000	3.900	13.567.300
350800	Buri/SP	18.635	15.050	Administração pública direta	Não	nao	nao		nao			840.000	840.000	0	38.787.619
350810	Buritama/SP	15.539	14.640	Autarquia	Água/Esgoto	nao	sim	Tx. no IPTU	nao	297.346	234.698				
310940	Buritizeiro/MG	27.001	23.699	Administração pública direta	Não	nao	sim	Tx. no IPTU	nao	5.558.702		976.896			
310945	Cabeceira Grande/MG	6.494	5.331	Administração pública direta	Não	nao	nao		nao			242.662	242.662	0	18.844.114

TABELA Ge01a - INFORMAÇÕES GERAIS

ANO DE REFERÊNCIA
2011

Município		População total (IBGE)	População urbana (SNIS)	Natureza jurídica do órgão municipal responsável	Órgão também presta serviço de água/esgoto?	Existência de algum serviço concedido	Cobrança dos serviços			Receitas e despesas com serviços de limpeza urbana					Despesa corrente da prefeitura
Código	Nome/UF						Regulares		Especiais	Receitas		Despesas, segundo o agente executor			
							Exis-tência	Forma	Exis-tência	Orçada	Arrecadada	Total	Público	Privado	
		habitante	habitante						R\$/ano	R\$/ano	R\$/ano	R\$/ano	R\$/ano		
REGIÃO SUDESTE		POP_TOT	POP_URB	COD_NAT	Ge201	Ge202	Fn201	Fn202	Fn205	Fn221	Fn222	Fn220	Fn218	Fn219	Fn223
330070	Cabo Frio/RJ	190.787	143.926	Autarquia	Não	nao	nao		nao			50.000.000	5.000.000	45.000.000	
310970	Cachoeira de Minas/MG	11.071	7.088	Administração pública direta	Esgoto	nao	nao		nao						
350860	Cachoeira Paulista/SP	30.313	24.753	Autarquia	Água/Esgoto	nao	sim	Outra	nao						
330080	Cachoeiras de Macacu/RJ	54.713	47.325	Administração pública direta	Água/Esgoto	nao	sim	Tx. boleto água	nao	3.920.500	924.000	3.812.511	3.812.511	0	
320120	Cachoeiro de Itapemirim/ES	191.042	174.643	Administração pública direta	Não	nao	nao		nao			15.035.588			
350870	Caconde/SP	18.551	12.648	Administração pública direta	Água/Esgoto	nao	sim	Tx. no IPTU	nao	195.000	366.407	533.979	524.739	9.240	37.046.537
311000	Caeté/MG	41.092	35.733	Administração pública direta	Água/Esgoto	nao	nao		nao			2.195.242	352.393	1.842.849	48.185.876
350880	Cafelândia/SP	16.670	14.481	Administração pública direta	Água/Esgoto	nao	nao		nao			348.000	288.000	60.000	
311010	Caiana/MG	5.015	2.643	Administração pública direta	Água	nao	sim	Tx. no IPTU	nao	70.000	3.528	92.212			
350900	Caieiras/SP	87.704	85.532	Administração pública direta	Não	sim	nao		nao			4.375.769	200.000	4.175.769	86.175.000
350930	Cajobi/SP	9.814	9.176	Administração pública direta	Não	nao	sim	Tx. no IPTU	nao						
311020	Cajuri/MG	4.037	2.091	Administração pública direta	Esgoto	nao	sim	Tx. no IPTU	nao	1.600	1.593	205.909	201.528	4.381	
330090	Cambuci/RJ	14.840	11.302	Administração pública direta	Não	nao	sim	Tx. no IPTU	sim	0	0	466.088	466.088	0	32.860.645
350950	Campinas/SP	1.090.386	1.071.636	Administração pública direta	Não	nao	sim	Tx. no IPTU	sim	86.453.777	77.660.757	80.654.799	8.609.522	72.045.277	2.163.091.000
311120	Campo Belo/MG	51.725	48.797	Administração pública direta	Não	nao	nao		nao			1.656.150	1.346.062	310.088	56.977.409
311140	Campo Florido/MG	6.989	5.298	Administração pública direta	Não	nao	sim	Tx. no IPTU	nao	56.296	117.522	359.871	359.871	0	16.426.880
350960	Campo Limpo Paulista/SP	74.869	74.869	Administração pública direta	Não	nao	nao		nao			2.860.507	69.240	2.791.267	110.006.757
330100	Campos dos Goytacazes/RJ	468.087	422.658	Administração pública direta	Não	sim	sim	Tx. no IPTU	sim	5.000.000	3.125.551	68.426.781	0	68.426.781	
350990	Cananéia/SP	12.221	10.432	Administração pública direta	Não	nao	sim	Tx. no IPTU	nao	1.853.000	91.900	1.039.200	669.600	369.600	11.349.281
350995	Canas/SP	4.445	4.126	Administração pública direta	Não	nao	nao		nao						
311190	Cana Verde/MG	5.584	4.064	Administração pública direta	Esgoto	nao	nao		nao			66.000	60.000	6.000	8.290.785
311200	Candeias/MG	14.606	10.214	Empresa pública	Esgoto	nao	nao		nao						
351000	Cândido Mota/SP	29.931	28.140	Administração pública direta	Não	nao	sim	Tx. no IPTU	nao	168.000	196.000	1.351.981	828.419	523.563	49.325.349
330110	Cantagalo/RJ	19.830	14.022	Administração pública direta	Água/Esgoto	nao	sim	Tx. no IPTU	nao	230.000	156.437				
351020	Capão Bonito/SP	46.136	37.790	Administração pública direta	Não	nao	sim	Tx. no IPTU	sim	530.000	441.953	1.666.768	396.120	1.270.648	78.155.986
311210	Caparaó/MG	5.226	2.013	Administração pública direta	Esgoto	nao	nao		nao			146.632	141.232	5.400	10.599.595
351030	Capela do Alto/SP	17.785	14.732	Administração pública direta	Água/Esgoto	nao	sim	Tx. no IPTU	nao	192.000	78.550	610.135	554.496	55.639	
311260	Capinópolis/MG	15.359	14.367	Administração pública direta	Esgoto	nao	nao		nao			290.240	290.240	0	20.000.000
311280	Capitólio/MG	8.218	6.530	Administração pública direta	Esgoto	nao	sim	Tx. no IPTU	nao	350.000	276.656	461.904	461.904	0	21.063.929
351040	Capivari/SP	49.122	46.420	Administração pública direta	Não	nao	nao		nao						
311290	Caputira/MG	9.046	3.786	Administração pública direta	Esgoto	nao	nao		nao			280.000	280.000	0	3.200.000
351050	Caraguatatuba/SP	102.523	98.286	Administração pública direta	Não	nao	nao		nao			8.338.000	598.000	7.740.000	269.134.500
330093	Carapebus/RJ	13.697	10.809	Administração pública direta	Esgoto	nao	sim	Tx. no IPTU	nao	53.679	33.553				55.891

TABELA Ge01a - INFORMAÇÕES GERAIS

ANO DE REFERÊNCIA
2011

Município		População total (IBGE)	População urbana (SNIS)	Natureza jurídica do órgão municipal responsável	Órgão também presta serviço de água/esgoto?	Existência de algum serviço concedido	Cobrança dos serviços			Receitas e despesas com serviços de limpeza urbana					Despesa corrente da prefeitura
							Regulares		Especiais	Receitas		Despesas, segundo o agente executor			
Código	Nome/UF						habitante	habitante	Exis-tência	Forma	Exis-tência	Orçada	Arrecadada	Total	
REGIÃO SUDESTE		POP_TOT	POP_URB	COD_NAT	Ge201	Ge202	Fn201	Fn202	Fn205	Fn221	Fn222	Fn220	Fn218	Fn219	Fn223
351070	Cardoso/SP	11.821	10.745	Administração pública direta	Não	nao	sim	Tx. no IPTU	sim	104.500	95.975	1.207.900	1.197.985	9.915	24.995.922
320130	Cariacica/ES	350.615	339.460	Administração pública direta	Não	nao	sim	Tx. no IPTU	nao	2.200.000	2.875.638				236.379.360
311370	Carlos Chagas/MG	19.922	12.869	Administração pública direta	Não	nao	sim	Tx. no IPTU	sim	25.456	25.387	1.280.100	98.100	1.182.000	20.153.248
311390	Carmo da Cachoeira/MG	11.855	8.980	Administração pública direta	Não	nao	sim	Tx. no IPTU	sim	60.000	60.325	464.161	459.036	5.125	16.229.184
311410	Carmo de Minas/MG	13.843	10.258	Administração pública direta	Água/Esgoto	nao	sim	Tx. no IPTU	nao	130.219	84.360	500.914	492.994	7.920	20.900.968
311440	Carmo do Rio Claro/MG	20.480	14.400	Administração pública direta	Não	nao	sim	Tx. no IPTU	nao	86.923	62.920				1.065.629
311450	Carmópolis de Minas/MG	17.256	11.965	Autarquia	Água/Esgoto	nao	sim	Tarifa	sim	516.344	196.788	334.904	322.373	12.531	
311455	Carneirinho/MG	9.515	7.007	Administração pública direta	Não	nao	nao		nao			1.721.219	433.614	1.287.606	32.855.958
311470	Carvalhópolis/MG	3.361	2.474	Administração pública direta	Esgoto	nao	sim	Tx. no IPTU	nao	5.800	3.950	198.510	197.612	898	8.127.895
311480	Carvalhos/MG	4.543	2.430	Administração pública direta	Não	nao	nao		nao						
351080	Casa Branca/SP	28.423	23.249	Administração pública direta	Água/Esgoto	nao	nao		sim			542.882	495.000	47.882	48.000.000
330130	Casimiro de Abreu/RJ	36.360	29.338	Administração pública direta	Água/Esgoto	nao	sim	Tx. no IPTU	nao	413.250	413.250	8.121.644	0	8.121.644	78.456.439
351090	Cássia dos Coqueiros/SP	2.616	1.783	Administração pública direta	Não	nao	nao		nao			92.675	77.825	14.850	9.444.649
320140	Castelo/ES	34.900	21.913	Administração pública direta	Não	nao	sim	Tx. no IPTU	nao	500.000	438.777	1.589.255	1.565.494	23.761	56.627.248
351110	Catanduva/SP	113.356	112.446	Administração pública direta	Não	sim	sim	Tx. em boleto	nao	1.140.000	1.311.359	7.280.250	0	7.280.250	179.109.707
311535	Catas Altas/MG	4.893	4.281	Administração pública direta	Água/Esgoto	nao	nao		nao			147.820	144.000	3.820	
351120	Catiguá/SP	7.171	6.610	Administração pública direta	Esgoto	nao	sim	Tx. no IPTU	nao	90.000	84.500	201.000	194.000	7.000	15.662.077
311547	Catuti/MG	5.084	2.967	Administração pública direta	Não	nao	nao		nao			254.133	254.133	0	10.372.637
351140	Cerqueira César/SP	17.716	15.881	Administração pública direta	Água/Esgoto	nao	nao		nao						
351150	Cerquilho/SP	40.393	38.303	Administração pública direta	Não	nao	nao		nao			2.263.147	2.230.964	32.183	73.939.021
351160	Cesário Lange/SP	15.744	10.630	Administração pública direta	Não	nao	sim	Tx. no IPTU	nao	80.000	77.678	544.529	180.564	363.965	33.803.696
311600	Chalé/MG	5.644	2.784	Administração pública direta	Água/Esgoto	nao	nao		nao						
351170	Charqueada/SP	15.243	13.829	Administração pública direta	Não	nao	sim	Tx. no IPTU	nao	180.000	188.397				22.131.503
311630	Cipotânea/MG	6.563	3.021	Administração pública direta	Esgoto	nao	nao		nao						
320150	Colatina/ES	112.432	98.962	Autarquia	Água/Esgoto	nao	sim	Tx. boleto água	nao	4.000.000	4.208.335	9.148.371	1.454.582	7.693.790	201.104.309
351200	Colina/SP	17.426	16.274	Administração pública direta	Água/Esgoto	nao	nao		sim			931.928	888.628	43.300	35.075.951
320160	Conceição da Barra/ES	28.600	22.695	Administração pública direta	Não	nao	nao		nao			2.859.458	2.847.958	11.500	
311520	Conceição da Barra de Minas/MG	3.949	2.789	Administração pública direta	Não	nao	nao		nao						
311740	Conceição de Ipanema/MG	4.463	1.525	Administração pública direta	Água/Esgoto	nao	nao		nao			96.993	93.393	3.600	
311750	Conceição do Mato Dentro/MG	17.853	12.231	Administração pública direta	Não	nao	nao		nao						
311770	Conceição do Rio Verde/MG	13.001	11.500	Administração pública direta	Esgoto	nao	nao		nao			284.200	277.000	7.200	16.943.077
351230	Conchas/SP	16.395	13.284	Administração pública direta	Não	nao	nao		nao						
311790	Congonhal/MG	10.602	7.854	Administração pública direta	Não	nao	nao		nao			561.227	498.227	63.000	12.219.240

TABELA Ge01a - INFORMAÇÕES GERAIS

ANO DE
REFERÊNCIA
2011

Município		População total (IBGE)	População urbana (SNIS)	Natureza jurídica do órgão municipal responsável	Órgão também presta serviço de água/esgoto?	Existência de algum serviço concedido	Cobrança dos serviços			Receitas e despesas com serviços de limpeza urbana					Despesa corrente da prefeitura
							Regulares		Especiais	Receitas		Despesas, segundo o agente executor			
Código	Nome/UF	habitante	habitante				Exis-tência	Forma	Exis-tência	Orçada	Arrecadada	Total	Público	Privado	
										R\$/ano	R\$/ano	R\$/ano	R\$/ano	R\$/ano	
REGIÃO SUDESTE		POP_TOT	POP_URB	COD_NAT	Ge201	Ge202	Fn201	Fn202	Fn205	Fn221	Fn222	Fn220	Fn218	Fn219	Fn223
311820	Conquista/MG	6.559	5.700	Administração pública direta	Não	nao	nao		sim						10.000
311830	Conselheiro Lafaiete/MG	117.562	112.269	Administração pública direta	Água/Esgoto	nao	sim	Tx. no IPTU	nao	1.446.000	1.390.375	4.715.070	129.600	4.585.470	112.189.053
311840	Conselheiro Pena/MG	22.281	17.632	Autarquia	Água/Esgoto	nao	sim	Tx. boleto água	nao	360.000	338.222	365.590	365.590	0	2.764.312
311850	Consolação/MG	1.730	952	Administração pública direta	Não	nao	nao		nao			12.132	4.932	7.200	111.766
311860	Contagem/MG	608.715	606.655	Administração pública direta	Não	nao	sim	Tx. no IPTU	nao	33.005.155	15.253.000	33.005.155	371.800	32.633.355	809.042.000
311870	Coqueiral/MG	9.265	6.571	Administração pública direta	Não	nao	sim	Tx. no IPTU	nao	100.000	99.456	251.675	244.987	6.688	7.195.173
351240	Cordeirópolis/SP	21.348	19.175	Administração pública direta	Água/Esgoto	nao	sim	Tx. no IPTU	nao	484.000	583.719	1.666.684	0	1.666.684	71.202.218
311890	Cordisburgo/MG	8.679	5.969	Administração pública direta	Água/Esgoto	nao	nao		nao						
311900	Cordislândia/MG	3.441	2.762	Administração pública direta	Esgoto	nao	sim	Tx. no IPTU	nao	20.000	15.258	94.546	94.546	0	7.391.478
311910	Corinto/MG	23.866	21.151	Administração pública direta	Não	nao	nao		nao			544.400			29.275.529
351250	Coroados/SP	5.302	4.294	Administração pública direta	Não	nao	sim	Tx. no IPTU	sim	80.000	60.000	139.060			
311940	Coronel Fabriciano/MG	104.174	102.869	Empresa pública	Não	nao	nao		nao			6.595.731	764.735	5.830.996	95.168.607
351260	Coronel Macedo/SP	4.956	3.830	Administração pública direta	Não	nao	nao		nao						
311950	Coronel Murta/MG	9.116	6.692	Administração pública direta	Não	nao	nao		nao			313.488	313.488	0	11.526.642
311995	Córrego Fundo/MG	5.837	4.466	Administração pública direta	Não	nao	nao		nao			206.260	199.300	6.960	8.300.000
351270	Corumbatai/SP	3.881	2.097	Administração pública direta	Água/Esgoto	nao	nao		nao						249.992
351290	Cosmorama/SP	7.202	4.937	Administração pública direta	Não	nao	sim	Tx. no IPTU	nao	44.000	44.940				
351310	Cravinhos/SP	31.943	31.148	Administração pública direta	Água/Esgoto	nao	nao		nao						
351330	Cruzália/SP	2.249	1.493	Administração pública direta	Não	nao	sim	Tx. no IPTU	sim	50.000	51.321	310.113	175.712	134.400	8.599.435
351340	Cruzeiro/SP	77.312	75.342	Administração pública direta	Água/Esgoto	nao	nao		nao			2.258.500	458.500	1.800.000	77.225.469
351350	Cubatão/SP	119.520	119.520	Administração pública direta	Não	nao	nao		nao			18.303.763			
312083	Cuparaque/MG	4.705	3.906	Administração pública direta	Água/Esgoto	nao	nao		nao						250
312087	Curral de Dentro/MG	6.986	5.899	Administração pública direta	Não	nao	nao		nao						397.344
312090	Curvelo/MG	74.734	67.850	Administração pública direta	Não	nao	sim	Tx. no IPTU	sim	148.384	153.266	2.260.474	2.260.474	0	52.317.509
312125	Delta/MG	8.322	7.802	Administração pública direta	Água/Esgoto	nao	sim	Tx. no IPTU	sim	15.000	22.280	400.000	400.000	0	22.930.557
312140	Desterro de Entre Rios/MG	7.017	3.604	Administração pública direta	Água/Esgoto	nao	sim	Tx. no IPTU	nao	30.000	19.000				7.057.815
351380	Diadema/SP	388.576	388.576	Administração pública direta	Não	nao	sim	Tx. no IPTU	nao	6.800.000	6.621.927	30.445.649	1.868.461	28.577.188	632.965.368
312180	Dionísio/MG	8.628	7.074	Administração pública direta	Esgoto	nao	nao		nao						150.000
351385	Dirce Reis/SP	1.695	1.284	Administração pública direta	Não	nao	nao		nao			332.300	326.896	5.403	6.329.462
312200	Divino/MG	19.188	10.827	Administração pública direta	Não	nao	nao		nao			612.518	0	612.518	
351390	Divinolândia/SP	11.146	7.459	Administração pública direta	Não	nao	nao		nao			143.166	143.166	0	17.059.453
312230	Divinópolis/MG	215.247	209.689	Administração pública direta	Água/Esgoto	nao	sim	Tx. no IPTU	nao	6.925.000	6.991.387			10.030.935	264.099.628
312240	Divisa Nova/MG	5.781	4.674	Administração pública direta	Esgoto	nao	sim	Tx. no IPTU	nao	29.000	36.313	227.578	222.178	5.400	9.674.429

TABELA Ge01a - INFORMAÇÕES GERAIS

ANO DE REFERÊNCIA
2011

Município		População total (IBGE)	População urbana (SNIS)	Natureza jurídica do órgão municipal responsável	Órgão também presta serviço de água/esgoto?	Existência de algum serviço concedido	Cobrança dos serviços			Receitas e despesas com serviços de limpeza urbana					Despesa corrente da prefeitura
Código	Nome/UF						Regulares		Especiais	Receitas		Despesas, segundo o agente executor			
							Exis-tência	Forma	Exis-tência	Orçada	Arrecadada	Total	Público	Privado	
REGIÃO SUDESTE		POP_TOT	POP_URB	COD_NAT	Ge201	Ge202	Fn201	Fn202	Fn205	Fn221	Fn222	Fn220	Fn218	Fn219	Fn223
312245	Divisópolis/MG	9.166	6.540	Administração pública direta	Não	nao	nao		nao			341.520	341.520	0	15.965.000
351400	Dobrada/SP	8.011	7.832	Administração pública direta	Água/Esgoto	nao	sim	Tx. no IPTU	nao	13.194	9.657	234.208	223.408	10.800	12.614.134
351410	Dois Córregos/SP	24.933	23.609	Administração pública direta	Não	nao	nao		nao						
320190	Domingos Martins/ES	31.946	7.765	Administração pública direta	Água/Esgoto	nao	sim	Tx. no IPTU	nao	142.340	115.361				393.500
312290	Dona Eusébia/MG	6.051	5.176	Administração pública direta	Não	nao	nao		nao			605.269	597.469	7.800	8.171.479
312310	Dores de Guanhães/MG	5.211	1.618	Administração pública direta	Água/Esgoto	nao	nao		nao						
312340	Doresópolis/MG	1.447	1.138	Administração pública direta	Água/Esgoto	nao	nao		nao			93.238	0	93.238	6.625.331
351440	Dracena/SP	43.470	40.142	Administração pública direta	Não	nao	sim	Tx. no IPTU	nao	650.000	720.041	1.305.289	1.120.513	184.776	59.807.994
351450	Duartina/SP	12.234	10.982	Administração pública direta	Não	nao	sim	Tx. no IPTU	nao	150.000	146.656	421.698	400.962	20.736	18.685.538
330170	Duque de Caxias/RJ	861.158	858.227	Administração pública direta	Esgoto	nao	nao		nao						
312352	Durandé/MG	7.456	3.563	Administração pública direta	Esgoto	nao	nao		nao			96.245	92.445	3.800	
351490	Elias Fausto/SP	15.920	12.673	Administração pública direta	Não	nao	nao		nao			559.767	268.980	290.787	33.492.637
312360	Elói Mendes/MG	25.472	20.578	Administração pública direta	Não	nao	sim	Tx. no IPTU	nao	29.579.000	33.820.863		618.911		29.787.153
351495	Embaúba/SP	2.419	2.057	Administração pública direta	Não	nao	nao		nao			232.855	232.855	0	7.720.959
351500	Embu/SP	242.730	242.730	Administração pública direta	Não	nao	nao		nao			19.021.000	1.056.000	17.965.000	276.835.082
312380	Engenheiro Navarro/MG	7.125	4.752	Administração pública direta	Não	nao	nao		nao						
312390	Entre Rios de Minas/MG	14.329	9.938	Administração pública direta	Não	nao	sim	Tx. no IPTU	nao		37.274				
355730	Estiva Gerbi/SP	10.136	8.084	Administração pública direta	Água/Esgoto	nao	sim	Tx. no IPTU	nao	393.157	274.814	435.000	435.000	0	
312460	Estrela Dalva/MG	2.455	1.770	Administração pública direta	Esgoto	nao	nao		nao			100.000	95.000	5.000	1.000.000
312470	Estrela do Indaiá/MG	3.510	2.772	Administração pública direta	Não	nao	sim	Tx. no IPTU	nao	1.780	1.194	85.854	85.854	0	
351530	Estrela do Norte/SP	2.661	2.101	Administração pública direta	Não	nao	sim	Tx. no IPTU	nao	15.000	15.653	571.685	566.889	4.796	11.600.246
312510	Extrema/MG	29.319	26.678	Administração pública direta	Não	nao	sim	Tx. no IPTU	nao	220.000	180.074				
312520	Fama/MG	2.350	1.515	Administração pública direta	Não	nao	nao		nao			25.000	25.000	0	6.000.000
312530	Faria Lemos/MG	3.359	2.320	Administração pública direta	Esgoto	nao	sim	Tx. no IPTU	nao			290.832	283.632	7.200	
351565	Fernão/SP	1.574	856	Administração pública direta	Água/Esgoto	nao	nao		nao			33.623	30.300	3.323	1.800.000
351570	Ferraz de Vasconcelos/SP	170.297	162.656	Administração pública direta	Não	nao	sim	Tx. no IPTU	nao	2.500.000	2.000.000				45.000.000
351590	Floreal/SP	2.987	2.426	Administração pública direta	Não	nao	sim	Tx. no IPTU	nao	20.000	10.184	143.713	136.809	6.903	9.270.394
312600	Florestal/MG	6.674	5.566	Administração pública direta	Não	nao	sim	Outra	nao	58.800	56.000	405.074	239.274	165.800	
312610	Formiga/MG	65.299	59.643	Administração pública direta	Não	nao	sim	Tx. boleto água	nao	772.187	986.770	1.317.679	1.317.679	0	77.758.882
312640	Fortuna de Minas/MG	2.726	1.879	Administração pública direta	Água/Esgoto	nao	sim	Tx. no IPTU	nao	8.923	6.320				
351620	Franca/SP	321.012	315.376	Administração pública direta	Não	nao	nao		nao			7.117.200	0	7.117.200	292.902.809
312660	Francisco Dumont/MG	4.892	3.216	Administração pública direta	Água/Esgoto	nao	nao		nao						
312675	Franciscópolis/MG	5.752	2.378	Administração pública direta	Esgoto	nao	nao		nao						

TABELA Ge01a - INFORMAÇÕES GERAIS

ANO DE REFERÊNCIA
2011

Município		População total (IBGE)	População urbana (SNIS)	Natureza jurídica do órgão municipal responsável	Órgão também presta serviço de água/esgoto?	Existência de algum serviço concedido	Cobrança dos serviços			Receitas e despesas com serviços de limpeza urbana					Despesa corrente da prefeitura
Código	Nome/UF						Regulares		Especiais	Receitas		Despesas, segundo o agente executor			
							Exis-tência	Forma	Exis-tência	Orçada	Arrecadada	Total	Público	Privado	
		habitante	habitante							R\$/ano	R\$/ano	R\$/ano	R\$/ano	R\$/ano	
REGIÃO SUDESTE		POP_TOT	POP_URB	COD_NAT	Ge201	Ge202	Fn201	Fn202	Fn205	Fn221	Fn222	Fn220	Fn218	Fn219	Fn223
312705	Fronteira dos Vales/MG	4.671	3.028	Administração pública direta	Não	nao	nao		nao						
312710	Fruta/MG	53.998	46.546	Administração pública direta	Não	sim	sim	Tx. no IPTU	nao	500.000	502.432	2.076.409			71.741.068
312720	Funilândia/MG	3.900	2.053	Administração pública direta	Não	nao	nao		nao			150.612	150.612	0	
351650	Gabriel Monteiro/SP	2.707	2.256	Administração pública direta	Não	nao	sim	Tx. no IPTU	nao	35.000	35.626	544.977	544.977	0	8.795.950
351660	Gália/SP	6.947	5.177	Administração pública direta	Não	nao	nao		nao			266.548	259.655	6.893	11.298.274
312733	Gameleiras/MG	5.130	1.411	Administração pública direta	Água	nao	nao		nao			99.953	99.953	0	9.192.527
351670	Garça/SP	43.112	39.189	Administração pública direta	Não	sim	nao		nao			2.957.096	1.456.331	1.500.766	67.056.955
351680	Gastão Vidigal/SP	4.240	3.798	Administração pública direta	Água/Esgoto	nao	nao		nao				90.437		
312735	Glaucilândia/MG	2.977	1.053	Administração pública direta	Não	nao	nao		nao			100.877	100.877	0	
351710	Glicério/SP	4.576	3.370	Administração pública direta	Água/Esgoto	nao	nao		nao						
312737	Goiabeira/MG	3.079	2.494	Administração pública direta	Água/Esgoto	nao	nao		nao						
312750	Gonzaga/MG	5.937	3.246	Administração pública direta	Não	nao	nao		nao			498.255	498.255	0	8.986.950
312760	Gouveia/MG	11.681	8.229	Administração pública direta	Não	nao	nao		nao			228.000			
312770	Governador Valadares/MG	264.960	254.521	Administração pública direta	Não	nao	sim	Tx. em boleto	nao	6.100.000	6.060.961				381.835.023
312780	Grão Mogol/MG	15.086	5.413	Administração pública direta	Não	nao	nao		nao			523.550	523.550	0	22.000.000
320230	Guaçu/ES	28.033	22.547	Administração pública direta	Não	nao	nao		nao						
351720	Guaiçara/SP	10.782	9.796	Administração pública direta	Água/Esgoto	nao	sim	Tx. no IPTU	nao	45.000	52.388	648.564	648.564	0	21.442.386
351730	Guaimbê/SP	5.442	4.755	Administração pública direta	Água/Esgoto	nao	sim	Tx. no IPTU	nao	150.000	79.592	167.439	167.439	0	10.991.166
312800	Guanhães/MG	31.526	25.636	Administração pública direta	Não	nao	sim	Tx. no IPTU	nao	316.232	207.900	828.377	828.377	0	8.679.973
351750	Guapiaçu/SP	18.160	16.062	Administração pública direta	Água/Esgoto	nao	sim	Tx. no IPTU	nao	80.092	25.535	1.214.488	86.749	1.127.739	37.497.141
351760	Guapiara/SP	17.866	7.180	Administração pública direta	Não	nao	nao		nao						
351780	Guaraçai/SP	8.400	6.626	Administração pública direta	Água/Esgoto	nao	sim	Tx. no IPTU	nao	80.000	24.200	179.092	179.092	0	
312820	Guaraciaba/MG	10.221	3.217	Administração pública direta	Não	nao	sim	Tx. no IPTU	nao	400.000	6.720				3.575.100
312830	Guaranésia/MG	18.721	16.842	Administração pública direta	Esgoto	nao	sim	Tx. no IPTU	nao	155.000	147.414	798.247	790.393	7.854	24.554.365
312840	Guarani/MG	8.691	6.886	Administração pública direta	Não	nao	nao		nao						12.719.428
351800	Guarani D Oeste/SP	1.968	1.733	Administração pública direta	Não	nao	sim	Tx. no IPTU	nao	30.000	23.675	117.800	110.600	7.200	8.590.710
320240	Guarapari/ES	106.583	101.766	Sociedade de economia mista	Não	nao	sim	Tx. no IPTU	nao	6.699.000	8.616.796	7.927.464			125.275.013
312850	Guarará/MG	3.911	3.471	Administração pública direta	Não	sim	sim	Tx. no IPTU	nao	4.784	4.663	356.171	134.352	221.819	7.523.242
351820	Guararapes/SP	30.732	28.443	Empresa pública	Água/Esgoto	nao	nao		nao			893.892	13.207	880.685	
351830	Guararema/SP	26.147	22.501	Administração pública direta	Não	nao	nao		nao			3.072.723	2.640.000	432.723	85.219.000
351840	Guaratinguetá/SP	112.675	107.336	Sociedade de economia mista	Água/Esgoto	nao	sim	Tx. boleto água	nao	6.424.800	5.606.657	6.341.319	1.201.563	5.139.756	230.506.476
351860	Guariba/SP	35.824	35.079	Administração pública direta	Não	nao	nao		nao						
351870	Guarujá/SP	292.744	292.688	Administração pública direta	Não	nao	sim	Tx. no IPTU	nao	46.434.000	41.023.793	49.344.128	111.960	49.232.168	654.720.405

TABELA Ge01a - INFORMAÇÕES GERAIS

ANO DE
REFERÊNCIA
2011

Município		População total (IBGE)	População urbana (SNIS)	Natureza jurídica do órgão municipal responsável	Órgão também presta serviço de água/esgoto?	Existência de algum serviço concedido	Cobrança dos serviços			Receitas e despesas com serviços de limpeza urbana					Despesa corrente da prefeitura	
							Regulares		Especiais	Receitas		Despesas, segundo o agente executor				
							Exis-tência	Forma	Exis-tência	Orçada	Arrecadada	Total	Público	Privado		
Código	Nome/UF	habitante	habitante							R\$/ano	R\$/ano	R\$/ano	R\$/ano	R\$/ano		
REGIÃO SUDESTE		POP_TOT	POP_URB	COD_NAT	Ge201	Ge202	Fn201	Fn202	Fn205	Fn221	Fn222	Fn220	Fn218	Fn219	Fn223	
351880	Guarulhos/SP	1.233.436	1.233.436	Administração pública direta	Não	nao	nao		nao			136.426.957	5.050.638	131.376.319	2.308.287.728	
351885	Guatapar/SP	7.012	5.150	Administração pública direta	gua/Esgoto	nao	sim	Tx. no IPTU	nao	55.000	53.751				18.833.002	
351900	Herculndia/SP	8.751	7.971	Administração pública direta	gua/Esgoto	nao	nao		nao			224.241	218.490	5.751		
351907	Hortolndia/SP	195.776	195.776	Administração pública direta	No	sim	nao		nao					13.717.200	423.032.665	
351910	Iacanga/SP	10.146	8.842	Administração pública direta	gua/Esgoto	nao	nao		nao			623.569	613.242	10.327	4.563.190	
351940	Ibir/SP	11.008	10.148	Administração pública direta	No	nao	sim	Tx. no IPTU	sim	60.931	106.353	615.369	597.219	18.150	17.680.932	
312970	Ibiraci/MG	12.326	8.309	Administração pública direta	No	nao	nao		nao			467.591	207.334	260.257	18.964.646	
351950	Ibirarema/SP	6.804	6.285	Administração pública direta	No	nao	sim	Tx. no IPTU	nao	560.000	631.285	523.805	358.142	165.662	15.923.844	
312980	Ibirit/MG	160.943	160.574	Administração pública direta	No	nao	sim	Tx. no IPTU	nao	22.694.100	28.367.625	16.672.891	8.101.981	8.570.910	206.000.000	
351960	Ibitinga/SP	53.660	51.539	Administração pública direta	gua/Esgoto	nao	sim	Tx. no IPTU	sim	406.822	191.712	2.563.643	97.176	2.466.467	75.286.477	
351970	Ibina/SP	71.742	25.117	Administração pública direta	No	nao	nao		nao					2.137.220	102.084.537	
320260	Iconha/ES	12.603	7.323	Administração pública direta	No	nao	sim	Tx. no IPTU	nao	88.575	120.439	568.844	568.844	0	16.699.615	
352000	Igarcu do Tiet/SP	23.420	23.286	Administração pública direta	No	nao	nao		nao			728.345	728.345	0	37.416.856	
352010	Igarapava/SP	28.108	26.509	Administração pública direta	No	nao	sim	Tx. no IPTU	nao	200.000	156.962	670.971	0	670.971	51.489.625	
313010	Igarap/MG	35.620	33.382	Administração pública direta	No	nao	nao		nao			1.110.907	400.907	710.000	54.428.212	
352020	Igarat/SP	8.873	7.038	Administração pública direta	No	nao	nao		nao			665.000	665.000	0	23.000.000	
330187	Iguaba Grande/RJ	23.475	23.475	Administração pública direta	No	nao	sim	Tx. no IPTU	nao	500.000	378.545			2.659.768	44.433.835	
352040	Ilhabela/SP	28.761	28.563	Administração pública direta	No	nao	sim	Tx. no IPTU	nao	2.355.000	2.509.648	4.385.000	4.310.000	75.000	122.623.171	
352042	Ilha Comprida/SP	9.204	9.204	Administração pública direta	No	nao	nao		nao							
352044	Ilha Solteira/SP	25.146	23.597	Administração pública direta	gua/Esgoto	nao	sim	Tx. no IPTU	nao	649.811	532.993	778.241	778.241	0	71.556.160	
313050	Ilicine/MG	11.562	9.155	Administração pública direta	Esgoto	nao	sim	Tx. no IPTU	nao	23.650	23.507			0		
352050	Indaiatuba/SP	205.808	203.739	Administração pública direta	No	nao	sim	Tx. no IPTU	nao	5.794.000	5.535.390	6.232.668	28.500	6.204.168	356.028.086	
352070	Indiapor/SP	3.892	3.369	Administração pública direta	No	nao	sim	Tx. no IPTU	nao					0		
352080	Inbia Paulista/SP	3.654	3.198	Administração pública direta	No	nao	nao		nao			127.920	127.920	0	8.699.172	
313115	Ipaba/MG	16.876	15.179	Administração pública direta	No	nao	nao		nao							
313120	Ipanema/MG	18.315	14.313	Administração pública direta	No	nao	nao		nao			524.947	430.747	94.200	18.437.200	
313130	Ipatinga/MG	241.539	239.017	Administração pública direta	gua/Esgoto	sim	sim	Tx. no IPTU	sim	783.000	1.014.914	23.487.879	468.246	23.019.633	410.703.538	
352100	Iper/SP	29.062	17.933	Administração pública direta	gua/Esgoto	nao	sim	Tx. no IPTU	nao	180.000	125.463			21.600		
352110	Ipena/SP	6.145	5.289	Administração pública direta	gua/Esgoto	nao	sim	Tx. no IPTU	nao	0	0	493.583	402.577	91.006	16.100.419	
352170	Itaber/SP	17.778	12.085	Administração pública direta	No	nao	sim	Tx. no IPTU	sim	75.000	60.633	408.924	408.924	0	13.707.399	
313170	Itabira/MG	110.663	103.136	Sociedade de economia mista	No	nao	nao		nao			11.677.332	0	11.677.332	309.735.478	
313210	Itacarambi/MG	17.741	13.815	Administração pública direta	No	nao	nao		sim							
320270	Itaguaçu/ES	14.107	8.039	Administração pública direta	gua/Esgoto	nao	sim	Tx. no IPTU	nao	125.000	97.704	1.586.104	1.208.144	377.960	25.726.221	

TABELA Ge01a - INFORMAÇÕES GERAIS

ANO DE
REFERÊNCIA
2011

Código	Município Nome/UF	População total (IBGE) habitante	População urbana (SNIS) habitante	Natureza jurídica do órgão municipal responsável	Órgão também presta serviço de água/esgoto?	Existên- cia de algum serviço conce- dido	Cobrança dos serviços			Receitas e despesas com serviços de limpeza urbana					Despesa corrente da prefeitura	
							Regulares		Especiais	Receitas		Despesas, segundo o agente executor				
							Exis- tência	Forma	Exis- tência	Orçada R\$/ano	Arrecadada R\$/ano	Total R\$/ano	Público R\$/ano	Privado R\$/ano		
REGIÃO SUDESTE		POP_TOT	POP_URB	COD_NAT	Ge201	Ge202	Fn201	Fn202	Fn205	Fn221	Fn222	Fn220	Fn218	Fn219	Fn223	
330200	Itaguaí/RJ	111.171	106.196	Administração pública direta	Esgoto	nao	sim	Tx. no IPTU	nao	1.500.000	1.819.268	15.478.929	0	15.478.929		
313220	Itaguara/MG	12.455	9.590	Autarquia	Água/Esgoto	nao	nao		nao			304.320	304.320	0		
352180	Itaí/SP	24.236	19.031	Administração pública direta	Não	nao	nao		nao				3.253.582		40.907.661	
313230	Itaipé/MG	11.879	4.977	Administração pública direta	Não	nao	nao		nao			430.000	400.000	30.000	15.000.000	
313240	Itajubá/MG	91.159	83.221	Administração pública direta	Não	sim	sim	Tx. no IPTU	nao	1.105.000	1.148.058			7.149.447	97.501.695	
330205	Italva/RJ	14.174	10.323	Administração pública direta	Água	nao	sim	Tx. no IPTU	nao	138.426	67.934				701.340	
313250	Itamarandiba/MG	32.388	22.134	Administração pública direta	Não	nao	nao		nao							
313290	Itamogi/MG	10.321	7.738	Administração pública direta	Esgoto	nao	sim	Tx. no IPTU	sim							
313300	Itamonte/MG	14.142	9.707	Administração pública direta	Esgoto	nao	sim	Tx. no IPTU	nao	53.500	18.264	565.385	555.185	10.200	24.690.449	
352210	Itanhaém/SP	88.214	87.388	Administração pública direta	Não	nao	sim	Tx. no IPTU	nao	12.000.000	10.740.820	12.475.923	2.000.000	10.475.923	172.971.309	
313330	Itaobim/MG	20.981	15.764	Administração pública direta	Água/Esgoto	nao	nao		nao				1.680.500		1.680.500	
352215	Itaóca/SP	3.229	1.761	Administração pública direta	Não	nao	sim	Tx. no IPTU	nao	15.000	13.940	119.115	109.011	10.104	8.614.681	
313340	Itapagipe/MG	13.797	9.657	Administração pública direta	Esgoto	nao	sim	Tx. no IPTU	nao	47.004	35.000					
313350	Itapeçerica/MG	21.388	16.511	Administração pública direta	Não	nao	sim	Tx. no IPTU	nao	278.983	85.744	543.817	411.385	132.432	22.330.743	
352220	Itapeçerica da Serra/SP	154.374	153.094	Administração pública direta	Não	nao	sim	Tx. no IPTU	nao	2.744.000	2.832.665				201.801.829	
352230	Itapetininga/SP	145.822	132.362	Administração pública direta	Não	nao	sim	Tx. no IPTU	nao	2.000.000	2.388.559	5.683.861	2.762.806	2.921.055	211.060.625	
352240	Itapeva/SP	88.129	74.273	Administração pública direta	Não	nao	sim	Tx. no IPTU	nao	751.216	387.190	1.130.282	1.123.282	7.000	164.541.798	
352250	Itapevi/SP	203.712	203.712	Administração pública direta	Não	sim	nao		nao			21.522.558	0	21.522.558	417.936.480	
352260	Itapira/SP	68.934	63.944	Administração pública direta	Não	sim	nao		nao			5.817.726	2.520.400	3.297.326		
352270	Itápolis/SP	40.228	36.486	Administração pública direta	Não	nao	nao		nao							
352280	Itaporanga/SP	14.564	11.044	Administração pública direta	Não	nao	nao		sim							
352330	Itariri/SP	15.614	9.970	Administração pública direta	Não	nao	nao		nao							
352340	Itatiba/SP	103.028	86.980	Administração pública direta	Água/Esgoto	nao	sim	Tx. no IPTU	nao	2.400.000	2.365.327	7.867.843	0	7.867.843	231.250.820	
352350	Itatinga/SP	18.253	16.603	Administração pública direta	Não	nao	sim	Tx. no IPTU	nao	50.164	48.029	271.920	223.920	48.000		
313375	Itaú de Minas/MG	15.042	14.657	Administração pública direta	Esgoto	nao	sim	Tx. no IPTU	nao	58.500	44.398	1.341.985	1.318.932	23.053	30.959.171	
313380	Itaúna/MG	86.124	81.073	Administração pública direta	Não	nao	sim	Tx. no IPTU	nao	3.500.000	3.276.793	5.185.360	250.000	4.935.360	104.271.132	
313400	Itinga/MG	14.447	6.572	Administração pública direta	Não	nao	nao		nao			317.283	317.283	0	16.891.990	
352360	Itirapina/SP	15.731	14.188	Administração pública direta	Água/Esgoto	nao	sim	Tx. no IPTU	nao		120.000	265.267	246.958	18.308	34.910.812	
352380	Itobi/SP	7.553	6.806	Administração pública direta	Não	nao	nao		nao							
352390	Itu/SP	155.589	145.619	Administração pública direta	Não	sim	nao		nao			20.800.904	0	20.800.904	341.849.129	
313420	Ituiutaba/MG	97.792	93.720	Administração pública direta	Água/Esgoto	sim	sim	Tx. no IPTU	nao	4.467.600	2.928.499			6.195.193	27.281.931	
352400	Itupeva/SP	46.294	40.201	Administração pública direta	Não	nao	nao		nao			3.835.483	473.020	3.362.463	113.450.747	
313450	Itutinga/MG	3.896	2.744	Administração pública direta	Esgoto	nao	nao		nao			279.788	279.788	0	8.789.938	

TABELA Ge01a - INFORMAÇÕES GERAIS

ANO DE REFERÊNCIA
2011

Município		População total (IBGE)	População urbana (SNIS)	Natureza jurídica do órgão municipal responsável	Órgão também presta serviço de água/esgoto?	Existência de algum serviço concedido	Cobrança dos serviços			Receitas e despesas com serviços de limpeza urbana					Despesa corrente da prefeitura
							Regulares		Especiais	Receitas		Despesas, segundo o agente executor			
Código	Nome/UF						habitante	habitante				Exis-tência	Forma	Exis-tência	
										R\$/ano	R\$/ano	R\$/ano	R\$/ano	R\$/ano	
REGIÃO SUDESTE		POP_TOT	POP_URB	COD_NAT	Ge201	Ge202	Fn201	Fn202	Fn205	Fn221	Fn222	Fn220	Fn218	Fn219	Fn223
352410	Ituverava/SP	38.882	36.606	Administração pública direta	Água/Esgoto	nao	sim	Tx. no IPTU	nao	650.000	662.265				
352430	Jaboticabal/SP	71.989	69.844	Autarquia	Água/Esgoto	nao	nao		nao			6.019.959	2.148.621	3.871.338	189.904.059
352440	Jacareí/SP	212.744	209.806	Administração pública direta	Não	sim	sim	Tx. em boleto	sim	2.550.000	2.625.309	23.191.015	0	23.191.015	315.259.492
352460	Jacupiranga/SP	17.221	9.376	Administração pública direta	Não	sim	nao		nao						
352470	Jaguariúna/SP	45.441	44.130	Administração pública direta	Água/Esgoto	nao	nao		nao			3.985.428	0	3.985.428	
352480	Jales/SP	47.076	44.299	Administração pública direta	Água/Esgoto	sim	nao		nao						
352510	Jardinópolis/SP	38.194	36.652	Administração pública direta	Água/Esgoto	nao	sim	Tx. no IPTU	nao	1.020.000	835.478				14.189.160
352520	Jarinu/SP	24.370	18.833	Administração pública direta	Não	nao	nao		nao						
352530	Jaú/SP	132.494	128.352	Administração pública direta	Não	nao	sim	Tx. no IPTU	nao						
313540	Jeceaba/MG	5.341	2.958	Administração pública direta	Água/Esgoto	nao	nao		nao						
313550	Jequeri/MG	12.786	7.258	Administração pública direta	Não	nao	sim	Tx. no IPTU	nao	5.000	2.273	566.928	563.428	3.500	16.304.296
313610	Joanésia/MG	5.334	2.027	Administração pública direta	Água/Esgoto	nao	nao		nao			212.677	204.445	8.232	
313620	João Monlevade/MG	74.142	73.807	Administração pública direta	Não	nao	nao		nao			1.980.897			149.392.195
352560	João Ramalho/SP	4.174	3.563	Administração pública direta	Água/Esgoto	nao	nao		nao						
352570	José Bonifácio/SP	33.074	29.966	Administração pública direta	Água/Esgoto	nao	sim	Tx. no IPTU	sim	410.000	337.254	2.873.646	2.873.646	0	51.755.044
313655	José Raydan/MG	4.432	1.588	Administração pública direta	Não	nao	nao		nao			141.700	141.700	0	
313670	Juiz de Fora/MG	520.811	514.890	Autarquia	Não	nao	sim	Tx. no IPTU	sim	29.052.736	30.586.809	25.908.061	22.862.601	3.045.460	861.620.774
352585	Jumirim/SP	2.845	1.650	Administração pública direta	Água/Esgoto	nao	sim	Tx. no IPTU	nao						
352590	Jundiaí/SP	373.713	357.637	Administração pública direta	Não	nao	sim	Tx. no IPTU	nao	23.000.000	18.229.476	40.415.837	0	40.415.837	443.458.020
352610	Juquiá/SP	19.149	12.078	Administração pública direta	Não	nao	nao		nao						
352620	Juquitiba/SP	28.912	22.375	Administração pública direta	Não	nao	sim	Tx. no IPTU	nao	320.000					
313753	Lagoa Grande/MG	8.710	6.467	Administração pública direta	Não	nao	nao		nao			318.582	251.677	66.905	13.019.432
313780	Lambari/MG	19.655	14.108	Administração pública direta	Água/Esgoto	nao	sim	Tx. no IPTU	nao						
320316	Laranja da Terra/ES	10.818	3.525	Administração pública direta	Não	nao	nao		nao						200.000
352660	Lavrinhas/SP	6.635	6.090	Administração pública direta	Não	nao	nao		nao						
352670	Leme/SP	92.601	90.690	Administração pública direta	Não	nao	nao		sim			1.305.073	1.305.073	0	
352680	Lençóis Paulista/SP	61.919	60.531	Administração pública direta	Não	nao	sim	Tx. no IPTU	nao	550.000	552.818	5.627.346	4.723.076	904.270	109.991.293
352690	Limeira/SP	278.093	269.794	Administração pública direta	Não	nao	sim	Tx. no IPTU	nao	1.673.473	1.200.000	19.909.772	396.400	19.513.372	506.035.669
313862	Limeira do Oeste/MG	6.946	5.058	Administração pública direta	Água/Esgoto	nao	sim	Tx. no IPTU	nao	20.000	9.461	726.061	726.060	1	15.117.259
352700	Lindóia/SP	6.814	6.814	Administração pública direta	Água/Esgoto	nao	nao		nao						
320320	Linhares/ES	143.509	123.462	Administração pública direta	Não	nao	sim	Tx. boleto água	nao	1.420.000	1.377.662	23.206.476	6.351.744	16.854.732	322.592.731
352710	Lins/SP	71.853	71.013	Administração pública direta	Água/Esgoto	nao	sim	Tx. no IPTU	nao	1.800.000	3.551.852	7.721.285	1.587.800	6.133.485	
313865	Lontra/MG	8.453	5.668	Administração pública direta	Não	nao	nao		nao						

TABELA Ge01a - INFORMAÇÕES GERAIS

ANO DE
REFERÊNCIA
2011

Município		População total (IBGE)	População urbana (SNIS)	Natureza jurídica do órgão municipal responsável	Órgão também presta serviço de água/esgoto?	Existência de algum serviço concedido	Cobrança dos serviços			Receitas e despesas com serviços de limpeza urbana					Despesa corrente da prefeitura
							Regulares		Especiais	Receitas		Despesas, segundo o agente executor			
Código	Nome/UF	habitante	habitante				Exis-tência	Forma	Exis-tência	Orçada	Arrecadada	Total	Público	Privado	
										R\$/ano	R\$/ano	R\$/ano	R\$/ano	R\$/ano	
REGIÃO SUDESTE		POP_TOT	POP_URB	COD_NAT	Ge201	Ge202	Fn201	Fn202	Fn205	Fn221	Fn222	Fn220	Fn218	Fn219	Fn223
352725	Lourdes/SP	2.138	1.752	Administração pública direta	Não	nao	nao		nao			213.616	207.276	6.340	8.179.581
352750	Lucianópolis/SP	2.257	1.786	Administração pública direta	Não	nao	sim	Tx. no IPTU	nao	15.000	16.604				114.434
313868	Luislândia/MG	6.422	2.999	Administração pública direta	Esgoto	nao	nao		nao			448.518	448.518	0	
330240	Macaé/RJ	212.433	208.457	Administração pública direta	Não	sim	sim	Tx. no IPTU	nao	0	4.543.673	56.433.483	5.912.473	50.521.009	1.173.452.335
352800	Macatuba/SP	16.298	15.814	Administração pública direta	Água/Esgoto	nao	sim	Tx. no IPTU	nao	284.125	284.125	1.030.131	921.292	108.839	32.247.488
352820	Macedônia/SP	3.657	2.772	Administração pública direta	Água/Esgoto	nao	nao		nao						
352830	Magda/SP	3.184	2.642	Administração pública direta	Não	nao	nao		nao						
330250	Magé/RJ	228.972	216.798	Administração pública direta	Não	nao	nao		nao						
352840	Mairinque/SP	43.473	34.891	Administração pública direta	Não	nao	sim	Tx. no IPTU	nao	2.686.546	2.020.866	4.332.000	0	4.332.000	
352860	Manduri/SP	9.048	7.826	Administração pública direta	Não	nao	nao		nao						
313930	Manga/MG	19.649	13.733	Administração pública direta	Não	nao	sim	Tx. no IPTU	nao			1.157.200	1.157.200	0	11.153.863
313940	Manhuaçu/MG	80.530	65.618	Autarquia	Não	nao	nao		nao			1.368.738	1.368.738	0	
313960	Mantena/MG	27.130	21.273	Administração pública direta	Não	nao	nao		nao			774.914	774.914	0	
352870	Marabá Paulista/SP	4.898	2.180	Administração pública direta	Não	nao	sim	Tx. no IPTU	nao	20.000	22.000				1.600.000
352880	Maracá/SP	13.358	12.109	Administração pública direta	Não	nao	sim	Tx. no IPTU	sim	137.000	91.309				28.151.018
352885	Marapoama/SP	2.664	2.225	Administração pública direta	Água/Esgoto	nao	nao		nao			172.185	163.911	8.275	9.519.832
313990	Maria da Fé/MG	14.186	8.365	Administração pública direta	Não	nao	nao		nao						
314000	Mariana/MG	54.796	48.149	Administração pública direta	Não	sim	sim	Tx. no IPTU	nao	117.000	135.091	2.152.749	628.707	1.524.042	
330270	Maricá/RJ	131.355	129.325	Administração pública direta	Não	nao	nao		nao			8.131.823	0	8.131.823	171.467.293
314010	Marilac/MG	4.204	3.411	Administração pública direta	Esgoto	nao	nao		nao			93.600	89.000	4.600	
320335	Marilândia/ES	11.198	5.694	Administração pública direta	Não	nao	sim	Tx. no IPTU	nao	0	0	994.400	994.400	0	19.144.684
352900	Marília/SP	218.229	208.438	Administração pública direta	Não	nao	nao		sim			17.451.653	9.016.483	8.435.170	337.857.859
314020	Maripá de Minas/MG	2.803	2.278	Administração pública direta	Esgoto	nao	sim	Tx. no IPTU	nao	2.306	2.306	36.900	33.803	3.097	259.037
352930	Matão/SP	77.173	75.757	Empresa pública	Não	nao	nao		nao			6.774.798	700.427	6.074.371	100.263.480
314070	Mateus Leme/MG	28.141	24.931	Administração pública direta	Não	nao	nao		nao			955.174	577.800	377.374	
314120	Matutina/MG	3.756	2.689	Administração pública direta	Não	nao	nao		nao			181.659	161.351	20.308	11.642.325
352940	Mauá/SP	421.184	421.184	Administração pública direta	Não	nao	nao		nao			22.818.765	1.803.045	21.015.720	428.774.178
330280	Mendes/RJ	17.981	17.746	Administração pública direta	Água/Esgoto	nao	nao		nao						
352960	Meridiano/SP	3.842	2.665	Administração pública direta	Não	nao	sim	Tx. no IPTU	nao	41.000	43.345	328.971	324.434	4.537	13.981.929
330285	Mesquita/RJ	168.966	168.966	Administração pública direta	Não	nao	sim	Tx. no IPTU	nao	2.500.000	1.710.501	10.618.084	0	10.618.084	
352970	Miguelópolis/SP	20.561	19.369	Administração pública direta	Não	nao	sim	Tx. no IPTU	nao	0	0	2.811.576			
314190	Minduri/MG	3.841	3.397	Administração pública direta	Esgoto	nao	nao		nao			55.000			
353000	Mira Estrela/SP	2.838	1.893	Administração pública direta	Não	nao	sim	Tx. no IPTU	nao	46.787	46.787	245.190	237.173	8.017	16.270.000

TABELA Ge01a - INFORMAÇÕES GERAIS

ANO DE REFERÊNCIA
2011

Município		População total (IBGE)	População urbana (SNIS)	Natureza jurídica do órgão municipal responsável	Órgão também presta serviço de água/esgoto?	Existência de algum serviço concedido	Cobrança dos serviços			Receitas e despesas com serviços de limpeza urbana					Despesa corrente da prefeitura
Código	Nome/UF						Regulares		Especiais	Receitas		Despesas, segundo o agente executor			
							Exis-tência	Forma	Exis-tência	Orçada	Arrecadada	Total	Público	Privado	
		habitante	habitante				Fn201	Fn202	Fn205	Fn221	Fn222	Fn220	Fn218	Fn219	Fn223
REGIÃO SUDESTE		POP_TOT	POP_URB	COD_NAT	Ge201	Ge202	Fn201	Fn202	Fn205	Fn221	Fn222	Fn220	Fn218	Fn219	Fn223
353030	Mirassol/SP	54.212	52.842	Administração pública direta	Não	nao	sim	Tx. no IPTU	sim	980.000	1.292.953	2.924.686	0	2.924.686	71.935.672
353040	Mirassolândia/SP	4.338	3.527	Administração pública direta	Água/Esgoto	nao	sim	Tx. boleto água	sim	150.000	150.000	150.000	150.000	0	7.000.000
353050	Mococa/SP	66.345	61.200	Administração pública direta	Água/Esgoto	nao	nao		nao						
353060	Mogi das Cruzes/SP	392.196	361.383	Administração pública direta	Não	nao	nao		nao			31.090.918	0	31.090.918	617.724.804
353070	Mogi Guaçu/SP	138.245	131.244	Administração pública direta	Não	nao	sim	Tx. no IPTU	sim	4.804.100	3.367.048	12.561.053			212.866.438
353080	Mogi Mirim/SP	86.892	81.307	Administração pública direta	Água/Esgoto	sim	sim	Tx. no IPTU	sim	4.700.000	97.183	5.735.585			
353090	Mombuca/SP	3.279	2.696	Administração pública direta	Não	nao	sim	Tx. no IPTU	nao			201.352	122.392	78.960	
353100	Monções/SP	2.138	1.841	Administração pública direta	Não	nao	nao		nao			118.749	114.951	3.799	9.180.253
353110	Mongaguá/SP	47.153	46.947	Administração pública direta	Não	nao	nao		nao			8.285.691	4.177.754	4.107.936	99.668.648
314270	Montalvânia/MG	15.745	10.163	Administração pública direta	Não	nao	nao		nao						17.043.212
353130	Monte Alto/SP	46.875	44.766	Administração pública direta	Não	nao	nao		nao			1.080.000	0	1.080.000	70.000.000
314290	Monte Azul/MG	21.853	12.338	Administração pública direta	Não	nao	nao		nao						
314310	Monte Carmelo/MG	45.916	40.226	Administração pública direta	Não	nao	nao		nao						
353170	Monteiro Lobato/SP	4.159	1.795	Administração pública direta	Água/Esgoto	nao	nao		nao						160.000
353180	Monte Mor/SP	49.841	46.816	Administração pública direta	Não	sim	sim	Tx. no IPTU	nao	54.000	0	3.170.000	0	3.170.000	
314320	Monte Santo de Minas/MG	21.236	16.425	Administração pública direta	Esgoto	nao	nao		nao			316.790	316.790	0	31.908.774
314330	Montes Claros/MG	366.135	348.443	Administração pública direta	Não	nao	sim	Tx. no IPTU	sim	1.430.000	4.854.359	21.801.254	5.071.788	16.729.466	247.575.492
314345	Montezuma/MG	7.533	3.107	Administração pública direta	Não	nao	nao		nao						
314350	Morada Nova de Minas/MG	8.305	6.496	Administração pública direta	Não	nao	nao		nao						
353190	Morro Agudo/SP	29.400	28.179	Administração pública direta	Água/Esgoto	nao	sim	Tx. no IPTU	nao	580.000	497.534	1.105.362	0	1.105.362	73.821.821
314360	Morro da Garça/MG	2.637	1.509	Administração pública direta	Não	nao	nao		nao						
353200	Morungaba/SP	11.912	10.173	Administração pública direta	Não	nao	sim	Tx. no IPTU	nao	190.000	165.218				22.256.708
353205	Motuca/SP	4.323	3.132	Administração pública direta	Água/Esgoto	nao	sim	Tx. no IPTU	nao	53.664	52.700	235.306	16.198	219.108	14.133.653
320360	Mucurici/ES	5.637	3.579	Administração pública direta	Não	nao	nao		nao			431.640	353.160	78.480	17.083.677
320380	Muqui/ES	14.452	9.345	Administração pública direta	Água	nao	nao		nao						20.775.000
314390	Muriae/MG	101.431	93.841	Autarquia	Água/Esgoto	nao	sim	Tx. boleto água	nao	3.015.000	3.249.584	5.388.629	5.137.024	251.605	100.741.726
314400	Mutum/MG	26.659	13.789	Administração pública direta	Não	nao	sim	Tx. no IPTU	sim	12.200	21.552		339.612		26.757.028
314410	Muzambinho/MG	20.418	15.720	Administração pública direta	Água/Esgoto	nao	sim	Tx. no IPTU	nao	185.000	323.574	1.010.202	1.010.202	0	21.675.508
314420	Nacip Raydan/MG	3.157	1.981	Administração pública direta	Não	nao	nao		nao						
353215	Nantes/SP	2.741	2.462	Administração pública direta	Água/Esgoto	sim	sim	Tx. no IPTU	nao			88.320	85.200	3.120	
314435	Naque/MG	6.398	6.015	Administração pública direta	Não	nao	nao		nao			179.136	179.136	0	
353220	Narandiba/SP	4.330	3.135	Administração pública direta	Não	nao	nao		nao				521.112		610.277
330310	Natividade/RJ	15.079	12.044	Administração pública direta	Não	nao	nao		nao						

TABELA Ge01a - INFORMAÇÕES GERAIS

ANO DE
REFERÊNCIA
2011

Município		População total (IBGE)	População urbana (SNIS)	Natureza jurídica do órgão municipal responsável	Órgão também presta serviço de água/esgoto?	Existência de algum serviço concedido	Cobrança dos serviços			Receitas e despesas com serviços de limpeza urbana					Despesa corrente da prefeitura
							Regulares		Especiais	Receitas		Despesas, segundo o agente executor			
Código	Nome/UF	habitante	habitante				Exis-tência	Forma	Exis-tência	Orçada	Arrecadada	Total	Público	Privado	
										R\$/ano	R\$/ano	R\$/ano	R\$/ano	R\$/ano	
REGIÃO SUDESTE		POP_TOT	POP_URB	COD_NAT	Ge201	Ge202	Fn201	Fn202	Fn205	Fn221	Fn222	Fn220	Fn218	Fn219	Fn223
314450	Nazareno/MG	8.009	6.088	Administração pública direta	Esgoto	nao	sim	Tx. no IPTU	sim	22.860	17.988	274.372	267.375	6.997	12.837.558
353260	Nhandeara/SP	10.766	8.721	Administração pública direta	Água/Esgoto	nao	sim	Tx. no IPTU	nao	266.720	0	1.044.770	1.037.570	7.200	19.781.565
330320	Nilópolis/RJ	157.710	157.710	Administração pública direta	Esgoto	nao	sim	Tx. no IPTU	sim	0	0				0
330330	Niterói/RJ	489.720	489.720	Sociedade de economia mista	Não	sim	sim	Tx. no IPTU	sim	128.050.000	149.984.904	149.984.904	98.938.383	51.046.521	1.223.407.550
353280	Nova Aliança/SP	5.978	4.953	Administração pública direta	Água/Esgoto	nao	sim	Tx. no IPTU	nao	70.000	75.024	106.195	96.906	9.289	11.445.362
314467	Nova Belém/MG	3.674	1.327	Empresa pública	Não	nao	nao		nao						
353282	Nova Campina/SP	8.609	5.826	Administração pública direta	Não	nao	nao		sim			128.000	128.000	0	18.592.133
353284	Nova Canaã Paulista/SP	2.086	868	Administração pública direta	Não	nao	nao		sim			111.443	103.576	7.867	6.806.297
314470	Nova Era/MG	17.511	15.405	Administração pública direta	Não	nao	nao		nao						
330340	Nova Friburgo/RJ	182.748	159.955	Administração pública direta	Não	nao	sim	Tx. no IPTU	nao	5.881.292	6.225.405	13.844.567	2.759.317	11.085.249	276.459.486
330350	Nova Iguaçu/RJ	799.047	790.323	Empresa pública	Não	sim	sim	Tx. no IPTU	nao			36.166.643	0	36.166.643	
353320	Nova Independência/SP	3.146	2.508	Administração pública direta	Água/Esgoto	nao	nao		nao						
353325	Novais/SP	4.697	4.277	Administração pública direta	Água/Esgoto	nao	sim	Tx. no IPTU	nao	110.000	36.175	160.152	71.058	89.094	
314480	Nova Lima/MG	82.273	80.479	Administração pública direta	Esgoto	nao	sim	Tx. no IPTU	nao	2.000.000	2.356.620	9.396.650	208.269	9.188.381	289.919.343
353330	Nova Luzitânia/SP	3.495	3.135	Administração pública direta	Não	nao	sim	Tx. no IPTU	nao	57.000	42.322	95.945	91.909	4.036	8.939.103
314490	Nova Módica/MG	3.767	2.314	Administração pública direta	Água/Esgoto	nao	nao		nao			253.776	253.776	0	8.798.349
353340	Nova Odessa/SP	51.946	51.100	Administração pública direta	Esgoto	nao	sim	Tx. no IPTU	nao	810.500	786.072	2.589.454	1.738.347	851.107	90.437.714
353350	Novo Horizonte/SP	36.913	34.346	Administração pública direta	Não	nao	nao		nao			1.335.927	674.912	661.015	64.000.000
353370	Ocaçu/SP	4.163	3.324	Administração pública direta	Não	nao	nao		nao						
353390	Olímpia/SP	50.332	47.535	Autarquia	Água/Esgoto	nao	sim	Tx. no IPTU	nao	2.400.000	1.833.975	3.227.883	235.116	2.992.767	
314550	Olímpio Noronha/MG	2.555	2.269	Administração pública direta	Água/Esgoto	nao	sim	Tx. no IPTU	nao	1.000	5.801				7.691.017
314560	Oliveira/MG	39.637	35.337	Administração pública direta	Não	nao	nao		nao			596.000			4.000.000
314570	Oliveira Fortes/MG	2.122	1.176	Administração pública direta	Esgoto	nao	sim	Tx. no IPTU	nao	1.000	800	36.000	36.000	0	600.000
353400	Onda Verde/SP	3.921	3.072	Administração pública direta	Não	nao	nao		nao			130.145	123.120	7.025	10.970.081
353430	Orlândia/SP	40.071	39.039	Administração pública direta	Água/Esgoto	nao	sim	Tx. no IPTU	nao	1.000.000	948.206	3.661.861	3.661.861	0	79.787.774
353440	Osasco/SP	667.826	667.826	Administração pública direta	Não	nao	sim	Tx. no IPTU	sim	30.000.000	30.000.000	30.000.000			
353460	Osvaldo Cruz/SP	31.015	27.870	Administração pública direta	Não	nao	sim	Tx. no IPTU	nao	414.500	430.361				42.325.398
353470	Ourinhos/SP	103.739	101.060	Autarquia	Água/Esgoto	nao	sim	Tx. boleto água	nao	4.000.000	4.885.387	7.384.891	7.384.891	0	170.581.633
314590	Ouro Branco/MG	35.643	31.945	Administração pública direta	Não	nao	nao		nao			2.075.281	909.276	1.166.005	75.011.173
353475	Ouroeste/SP	8.568	7.692	Administração pública direta	Não	nao	sim	Tx. no IPTU	nao	70.000	37.203				356.333
314610	Ouro Preto/MG	70.589	61.388	Administração pública direta	Não	nao	sim	Tx. no IPTU	nao	1.928.922	1.060.000	5.533.175	516.000	5.017.175	
353490	Pacaembu/SP	13.281	9.786	Administração pública direta	Água/Esgoto	nao	nao		nao			119.000	119.000	0	
314650	Pains/MG	8.031	6.622	Administração pública direta	Água/Esgoto	nao	sim	Tx. no IPTU	nao	47.000	37.761	352.425	341.699	10.726	18.676.804

TABELA Ge01a - INFORMAÇÕES GERAIS

ANO DE
REFERÊNCIA
2011

Município		População total (IBGE)	População urbana (SNIS)	Natureza jurídica do órgão municipal responsável	Órgão também presta serviço de água/esgoto?	Existência de algum serviço concedido	Cobrança dos serviços			Receitas e despesas com serviços de limpeza urbana					Despesa corrente da prefeitura
Código	Nome/UF						Regulares		Especiais	Receitas		Despesas, segundo o agente executor			
							Exis-tência	Forma	Exis-tência	Orçada	Arrecadada	Total	Público	Privado	
		habitante	habitante							R\$/ano	R\$/ano	R\$/ano	R\$/ano	R\$/ano	
REGIÃO SUDESTE		POP_TOT	POP_URB	COD_NAT	Ge201	Ge202	Fn201	Fn202	Fn205	Fn221	Fn222	Fn220	Fn218	Fn219	Fn223
314655	Pai Pedro/MG	5.942	1.751	Administração pública direta	Não	nao	nao		nao				243.645		11.150.093
353500	Palestina/SP	11.201	9.313	Administração pública direta	Não	nao	sim	Tx. no IPTU	nao	10.000	67.243	791.765	247.863	543.901	25.012.124
314670	Palma/MG	6.544	5.122	Administração pública direta	Esgoto	nao	nao		nao						
353520	Palmeira D Oeste/SP	9.528	7.226	Administração pública direta	Água/Esgoto	nao	nao		nao			300.000			
353530	Palmital/SP	21.224	19.462	Empresa pública	Água/Esgoto	nao	sim	Tx. no IPTU	sim	592.000	578.050	1.531.860	843.207	688.653	29.430.294
320400	Pancas/ES	21.636	10.140	Administração pública direta	Não	sim	nao		nao			687.000	221.400	465.600	
353540	Panorama/SP	14.655	14.235	Empresa pública	Água/Esgoto	nao	nao		nao			931.412	914.145	17.267	23.251.267
314700	Paracatu/MG	85.448	74.408	Administração pública direta	Não	nao	nao		nao			2.354.934	2.310.024	44.910	103.529.735
353550	Paraguaçu Paulista/SP	42.483	38.500	Administração pública direta	Água/Esgoto	nao	nao		nao			1.740.065	1.684.262	55.803	34.474.114
353560	Paraibuna/SP	17.418	5.251	Administração pública direta	Água/Esgoto	nao	nao		nao						
314730	Paraisópolis/MG	19.524	16.178	Administração pública direta	Não	nao	sim	Tx. no IPTU	nao	320.000	282.009	712.348	569.018	143.329	28.407.648
353590	Paranapuã/SP	3.830	3.407	Administração pública direta	Não	nao	nao		nao			139.773	133.373	6.400	8.415.968
314740	Paraopeba/MG	22.731	19.809	Administração pública direta	Não	nao	sim	Tx. em boleto	sim						580.000
353600	Parapuã/SP	10.825	8.880	Administração pública direta	Água/Esgoto	nao	sim	Tx. no IPTU	nao	0	280.040				
353625	Parisi/SP	2.039	1.649	Administração pública direta	Água/Esgoto	nao	sim	Tx. no IPTU	nao	36.000	38.881	173.472	166.658	6.814	5.739.241
314750	Passabém/MG	1.753	1.005	Administração pública direta	Água/Esgoto	nao	nao		nao			138.411	138.411	0	5.000.000
314760	Passa Quatro/MG	15.638	12.028	Administração pública direta	Água/Esgoto	nao	sim	Tx. no IPTU	nao	0	0	239.136	179.136	60.000	17.393.052
314790	Passos/MG	106.987	101.503	Administração pública direta	Não	nao	nao		nao			5.902.660	0	5.902.660	130.600.248
314800	Patos de Minas/MG	139.849	128.773	Administração pública direta	Não	nao	sim	Tx. no IPTU	nao	875.000	1.253.492	7.435.051	15.000	7.420.051	163.280.000
314810	Patrocínio/MG	83.188	73.391	Administração pública direta	Não	nao	nao		nao						818.209
330385	Paty do Alferes/RJ	26.469	18.663	Administração pública direta	Não	nao	sim	Tx. no IPTU	sim	142.155	132.130				51.357.596
314840	Paulistas/MG	4.904	2.296	Administração pública direta	Não	nao	nao		nao						136.000
353670	Pederneiras/SP	41.872	38.941	Administração pública direta	Não	nao	nao		nao			6.733.456	6.733.456	0	67.478.322
314875	Pedra Bonita/MG	6.707	1.816	Administração pública direta	Água/Esgoto	nao	nao		nao			153.000	147.960	5.040	
314890	Pedra do Indaiá/MG	3.880	2.056	Administração pública direta	Esgoto	nao	nao		nao			162.696	162.696	0	8.056.759
314900	Pedra Dourada/MG	2.220	1.318	Administração pública direta	Água/Esgoto	nao	nao		nao			370.461	370.461	0	7.604.265
314910	Pedralva/MG	11.426	5.543	Administração pública direta	Não	nao	sim	Tx. no IPTU	sim	53.300	30.088	297.552	297.552	0	
353710	Pedreira/SP	42.045	41.692	Administração pública direta	Não	nao	nao		nao			4.267.785	1.707.613	2.560.172	75.931.653
353715	Pedrinhas Paulista/SP	2.947	2.486	Administração pública direta	Não	nao	sim	Tx. no IPTU	nao	25.000	28.108	75.072	70.445	4.627	11.118.721
314920	Pedrinópolis/MG	3.500	2.935	Administração pública direta	Esgoto	nao	sim	Tx. no IPTU	nao	3.000	1.378	305.522	305.522	0	9.056.769
353730	Penápolis/SP	58.808	56.167	Autarquia	Água/Esgoto	nao	sim	Tx. em boleto	sim	2.800.000	2.770.123	4.109.729	4.109.729	0	107.754.310
353740	Pereira Barreto/SP	24.957	23.230	Administração pública direta	Água	nao	sim	Tx. no IPTU	nao	170.000	147.945				54.535.483
353750	Pereiras/SP	7.549	5.041	Administração pública direta	Água/Esgoto	nao	sim	Tx. no IPTU	nao	93.099	93.099	468.921	210.501	258.420	14.179.464

TABELA Ge01a - INFORMAÇÕES GERAIS

ANO DE
REFERÊNCIA
2011

Município		População total (IBGE)	População urbana (SNIS)	Natureza jurídica do órgão municipal responsável	Órgão também presta serviço de água/esgoto?	Existência de algum serviço concedido	Cobrança dos serviços			Receitas e despesas com serviços de limpeza urbana					Despesa corrente da prefeitura
							Regulares		Especiais	Receitas		Despesas, segundo o agente executor			
Código	Nome/UF	habitante	habitante				Exis-tência	Forma	Exis-tência	Orçada R\$/ano	Arrecadada R\$/ano	Total R\$/ano	Público R\$/ano	Privado R\$/ano	
REGIÃO SUDESTE		POP_TOT	POP_URB	COD_NAT	Ge201	Ge202	Fn201	Fn202	Fn205	Fn221	Fn222	Fn220	Fn218	Fn219	Fn223
315000	Pescador/MG	4.135	3.265	Administração pública direta	Não	nao	nao		nao						7.722.616
330390	Petrópolis/RJ	296.565	281.902	Sociedade de economia mista	Não	nao	sim	Tx. no IPTU	sim	0	52.067.562	27.510.422	10.991.534	16.518.888	
353770	Piacatu/SP	5.338	4.708	Administração pública direta	Não	nao	sim	Tx. no IPTU	nao	52.000	55.264	290.977	290.977	0	
353780	Piedade/SP	52.298	23.831	Administração pública direta	Não	nao	nao		nao			1.806.729	1.446.420	360.309	
315015	Piedade de Caratinga/MG	7.246	4.690	Administração pública direta	Esgoto	nao	nao		nao						
353800	Pindamonhangaba/SP	148.605	143.260	Administração pública direta	Água/Esgoto	nao	nao		nao			13.860.610	2.530.000	11.330.610	
353810	Pindorama/SP	15.188	14.376	Administração pública direta	Água/Esgoto	nao	nao		nao			511.484	730	510.754	26.196.986
315053	Pingo-D ÁGUA/MG	4.467	4.078	Administração pública direta	Esgoto	nao	nao		nao						
353820	Pinhalzinho/SP	13.268	6.535	Administração pública direta	Não	nao	sim	Tx. no IPTU	nao	70.000	48.897	244.823	244.823	0	
330395	Pinheiral/RJ	22.968	20.635	Administração pública direta	Esgoto	nao	nao		nao						
353850	Piquete/SP	14.024	13.134	Administração pública direta	Água/Esgoto	nao	nao		nao			196.133	183.978	12.155	
315060	Piracema/MG	6.399	3.031	Administração pública direta	Água/Esgoto	nao	nao		nao			191.785	156.208	35.577	898.251.732
353870	Piracicaba/SP	367.290	359.404	Administração pública direta	Não	nao	sim	Tx. no IPTU	nao			30.745.726	0	30.745.726	
330400	Pirai/RJ	26.637	21.092	Administração pública direta	Não	nao	nao		nao						
353880	Piraju/SP	28.520	25.644	Administração pública direta	Não	nao	nao		nao						
353900	Pirangi/SP	10.668	9.568	Administração pública direta	Água/Esgoto	nao	sim	Tx. no IPTU	sim	216.000	140.302				17.988.931
315090	Piranguçu/MG	5.236	1.778	Administração pública direta	Esgoto	nao	sim	Tx. no IPTU	nao	5.000	6.736	147.750	141.533	6.217	7.780.194
315100	Piranguinho/MG	8.064	4.983	Administração pública direta	Esgoto	nao	sim	Tx. no IPTU	nao	1.000	85.703	343.862	274.134	69.728	
315120	Pirapora/MG	53.604	52.617	Administração pública direta	Não	nao	sim	Tx. no IPTU	sim	687.000	460.063	3.285.653	1.685.252	1.600.401	92.523.227
353920	Pirapozinho/SP	24.893	23.651	Administração pública direta	Não	nao	sim	Tx. no IPTU	sim	39.420	0	1.127.946	1.107.322	20.624	37.598.076
353930	Pirassununga/SP	70.482	64.583	Administração pública direta	Água/Esgoto	nao	sim	Tx. no IPTU	nao	1.204.040	974.986				119.407.734
353950	Pitangueiras/SP	35.626	34.255	Administração pública direta	Não	nao	sim	Tx. no IPTU	nao	350.000	443.683	1.604.801	182.411	1.422.391	53.072.725
353960	Planalto/SP	4.524	3.817	Administração pública direta	Não	nao	nao		sim						
353970	Platina/SP	3.217	2.533	Administração pública direta	Não	nao	nao		nao						
353980	Poá/SP	106.797	105.110	Administração pública direta	Não	sim	sim	Tx. no IPTU	nao	3.900.000	1.807.946	9.768.129	519.000	9.249.129	250.000.000
315180	Poços de Caldas/MG	153.726	149.982	Administração pública direta	Não	nao	sim	Tx. no IPTU	nao	8.248.000	5.389.346	5.199.957	2.861.455	2.338.502	293.972.422
353990	Poloni/SP	5.443	4.845	Administração pública direta	Não	nao	sim	Tx. no IPTU	nao	25.000	25.000		140.000		140.000
315200	Pompéu/MG	29.337	25.945	Administração pública direta	Esgoto	nao	sim	Tx. no IPTU	sim	201.000	199.755	2.404.811	2.404.811	0	40.656.088
354010	Pongai/SP	3.465	2.912	Administração pública direta	Água/Esgoto	sim	nao		nao			219.793	215.593	4.200	9.375.987
320425	Ponto Belo/ES	7.034	5.632	Administração pública direta	Não	nao	nao		nao			600.965	490.165	110.800	23.658.142
315217	Ponto dos Volantes/MG	11.408	4.053	Administração pública direta	Água	nao	sim	Tx. no IPTU	sim	63.360	19.862	749.877	749.877	0	15.645.557
354040	Populina/SP	4.206	3.398	Administração pública direta	Não	nao	sim	Tx. no IPTU	nao	44.000	50.365	343.985	335.926	8.059	13.673.694
354050	Porangaba/SP	8.455	4.082	Administração pública direta	Não	nao	nao		nao						

TABELA Ge01a - INFORMAÇÕES GERAIS

ANO DE REFERÊNCIA
2011

Município	População total (IBGE)	População urbana (SNIS)	Natureza jurídica do órgão municipal responsável	Órgão também presta serviço de água/esgoto?	Existência de algum serviço concedido	Cobrança dos serviços			Receitas e despesas com serviços de limpeza urbana					Despesa corrente da prefeitura	
						Regulares		Especiais	Receitas		Despesas, segundo o agente executor				
						Exis-tência	Forma	Exis-tência	Orçada	Arrecadada	Total	Público	Privado		
Código	Nome/UF	habitante	habitante						R\$/ano	R\$/ano	R\$/ano	R\$/ano	R\$/ano		
REGIÃO SUDESTE		POP_TOT	POP_URB	COD_NAT	Ge201	Ge202	Fn201	Fn202	Fn205	Fn221	Fn222	Fn220	Fn218	Fn219	Fn223
330410	Porciúncula/RJ	17.899	13.999	Administração pública direta	Não	nao	nao		nao			940.768	940.768	0	32.855.500
354060	Porto Feliz/SP	49.153	41.315	Administração pública direta	Não	nao	nao		nao			5.890.310	1.600.000	4.290.310	
354070	Porto Ferreira/SP	51.705	50.778	Administração pública direta	Não	nao	sim	Tx. em boleto	sim						
315240	Poté/MG	15.736	9.378	Administração pública direta	Água/Esgoto	nao	nao		nao						
315250	Pouso Alegre/MG	132.445	121.266	Empresa pública	Não	nao	sim	Tx. no IPTU	sim	1.800.000	2.766.760	11.306.892	0	11.306.892	220.550.689
354085	Pracinha/SP	2.968	1.422	Administração pública direta	Não	nao	nao		nao			98.650	96.250	2.400	6.781.546
354100	Praia Grande/SP	267.307	267.307	Administração pública direta	Não	nao	nao		nao			33.682.413	11.722.765	21.959.648	
315280	Prata/MG	25.973	19.509	Administração pública direta	Esgoto	nao	sim	Tx. no IPTU	nao	160.820	132.406	823.205	823.205	0	16.042.478
315300	Pratinha/MG	3.295	1.775	Administração pública direta	Água/Esgoto	nao	nao		nao						
354110	Presidente Alves/SP	4.109	3.419	Administração pública direta	Não	nao	sim	Tx. no IPTU	nao	42.060	25.227				9.848.682
315310	Presidente Bernardes/MG	5.514	1.635	Administração pública direta	Água/Esgoto	nao	sim	Tx. no IPTU	nao			120.000	120.000	0	
354130	Presidente Epitácio/SP	41.474	38.691	Administração pública direta	Não	nao	sim	Tx. no IPTU	nao	200.000	231.524	2.960.814	2.015.264	945.550	72.047.236
354140	Presidente Prudente/SP	209.025	204.761	Sociedade de economia mista	Não	nao	sim	Tx. no IPTU	nao	18.500.000	18.335.906	15.067.849	0	15.067.849	242.547.217
354150	Presidente Venceslau/SP	37.954	36.314	Administração pública direta	Água/Esgoto	nao	sim	Tx. no IPTU	nao	420.000	385.035				37.972.401
330414	Queimados/RJ	139.188	139.188	Administração pública direta	Água/Esgoto	nao	nao		nao						
315380	Queluzito/MG	1.867	850	Administração pública direta	Água/Esgoto	nao	sim	Tx. no IPTU	nao	12	4.820	64.529	51.654	12.875	7.655.103
354200	Quintana/SP	6.048	5.534	Administração pública direta	Não	nao	nao		nao			456.500	452.099	4.401	10.971.269
330415	Quissamã/RJ	20.747	13.320	Administração pública direta	Esgoto	nao	nao		nao			4.786.913	210.914	4.575.999	193.074.588
354210	Rafard/SP	8.632	7.609	Administração pública direta	Água/Esgoto	nao	nao		nao			138.000	138.000	0	16.000.000
315400	Raul Soares/MG	23.783	15.461	Administração pública direta	Não	nao	nao		nao			895.125	830.000	65.125	
354230	Redenção da Serra/SP	3.860	2.206	Administração pública direta	Não	nao	sim	Tx. no IPTU	nao	10.354	9.646	70.402	62.766	7.636	10.373.457
354240	Regente Feijó/SP	18.609	17.155	Administração pública direta	Água/Esgoto	nao	sim	Tx. no IPTU	sim	200.000	220.167	726.000	566.000	160.000	32.503.000
354250	Reginópolis/SP	7.522	4.481	Administração pública direta	Água/Esgoto	nao	nao		nao			387.440	380.000	7.440	
315420	Resende Costa/MG	10.958	8.812	Administração pública direta	Não	nao	sim	Tx. no IPTU	nao	9.775	9.775	182.043	175.000	7.043	12.967.543
315440	Ressaquinha/MG	4.723	3.031	Administração pública direta	Água/Esgoto	nao	nao		nao			249.480	150.120	99.360	8.293.759
315445	Riachinho/MG	8.010	4.437	Administração pública direta	Esgoto	nao	nao		nao						
354310	Ribeirão Corrente/SP	4.304	3.422	Administração pública direta	Não	nao	sim	Tx. no IPTU	nao	15.825	8.920	111.240	98.000	13.240	9.847.986
354325	Ribeirão Grande/SP	7.425	2.345	Administração pública direta	Não	nao	sim	Tx. no IPTU	nao	4.000	7.058				17.638.767
354330	Ribeirão Pires/SP	113.726	113.726	Administração pública direta	Não	nao	nao		sim						159.941.063
354340	Ribeirão Preto/SP	612.340	610.602	Administração pública direta	Não	nao	sim	Tx. em boleto	nao	1.000.000	2.812.363	40.401.665	0	40.401.665	997.750.473
354360	Rifaina/SP	3.445	3.016	Administração pública direta	Não	nao	nao		nao						0
354370	Rincão/SP	10.421	8.466	Administração pública direta	Água/Esgoto	nao	sim	Tx. no IPTU	nao	266.500	219.430	310.617	310.617	0	
354380	Rinópolis/SP	9.911	8.615	Autarquia	Água/Esgoto	nao	sim	Tx. no IPTU	nao	17.864	16.257	329.210	222.388	106.822	

TABELA Ge01a - INFORMAÇÕES GERAIS

ANO DE
REFERÊNCIA
2011

Município	População total (IBGE)	População urbana (SNIS)	Natureza jurídica do órgão municipal responsável	Órgão também presta serviço de água/esgoto?	Existência de algum serviço concedido	Cobrança dos serviços			Receitas e despesas com serviços de limpeza urbana					Despesa corrente da prefeitura	
						Regulares		Especiais	Receitas		Despesas, segundo o agente executor				
						Exis-tência	Forma	Exis-tência	Orçada	Arrecadada	Total	Público	Privado		
Código	Nome/UF	habitante	habitante						R\$/ano	R\$/ano	R\$/ano	R\$/ano	R\$/ano		
REGIÃO SUDESTE		POP_TOT	POP_URB	COD_NAT	Ge201	Ge202	Fn201	Fn202	Fn205	Fn221	Fn222	Fn220	Fn218	Fn219	Fn223
320435	Rio Bananal/ES	17.623	6.824	Administração pública direta	Água/Esgoto	nao	sim	Tx. no IPTU	nao	88.064	65.168				
330430	Rio Bonito/RJ	56.001	41.593	Administração pública direta	Esgoto	nao	sim	Tx. no IPTU	nao	2.374.900	1.934.464	5.664.545	370.910	5.293.635	120.000.000
330440	Rio Claro/RJ	17.517	13.842	Administração pública direta	Não	nao	nao		nao						2.016.000
354390	Rio Claro/SP	187.638	183.071	Administração pública direta	Não	nao	nao		nao		6.265.223	0	6.265.223		228.261.489
330450	Rio das Flores/RJ	8.633	6.009	Administração pública direta	Água/Esgoto	nao	sim	Tx. no IPTU	nao	26.000	94.529	1.104.000	1.104.000	0	22.232.435
354400	Rio das Pedras/SP	29.963	29.009	Administração pública direta	Não	sim	nao		nao						
330455	Rio de Janeiro/RJ	6.355.949	6.355.949	Sociedade de economia mista	Não	sim	sim	Tx. no IPTU	nao	967.267.919	922.847.764	941.198.198	675.316.464	265.881.734	14.139.771.000
315500	Rio Doce/MG	2.477	1.661	Administração pública direta	Água/Esgoto	nao	sim	Tx. no IPTU	nao	6.000	5.642				8.677.496
315510	Rio do Prado/MG	5.204	2.723	Administração pública direta	Não	nao	nao		nao				389.286		8.239.155
354420	Riolândia/SP	10.730	8.489	Administração pública direta	Não	nao	sim	Tx. no IPTU	nao	56.000	67.162	509.426	408.662	100.764	21.567.632
315530	Rio Manso/MG	5.325	2.836	Administração pública direta	Não	nao	sim	Tx. no IPTU	nao	35.247	20.968				
315570	Rio Piracicaba/MG	14.150	11.273	Administração pública direta	Esgoto	nao	nao		nao			285.314	285.314	0	
315590	Rio Preto/MG	5.304	4.461	Administração pública direta	Água/Esgoto	nao	sim	Tx. no IPTU	nao	15.000	25.319	222.010	112.865	109.145	9.366.769
354350	Riversul/SP	6.085	4.435	Administração pública direta	Não	nao	sim	Tx. no IPTU	nao	29.255	14.110	156.093	149.949	6.144	
315620	Rochedo de Minas/MG	2.133	1.929	Administração pública direta	Água/Esgoto	nao	nao		nao						
315630	Rodeiro/MG	6.982	5.649	Administração pública direta	Esgoto	sim	sim	Tx. no IPTU	nao	29.000	24.289	380.600	120.150	260.450	9.223.472
354425	Rosana/SP	19.343	15.578	Administração pública direta	Não	nao	nao		nao			2.154.925	470.063	1.684.861	43.982.922
354430	Roseira/SP	9.678	9.191	Administração pública direta	Não	nao	nao		nao						
354440	Rubiácea/SP	2.760	1.581	Administração pública direta	Não	nao	nao		nao			207.697	207.697	0	2.830.638
354450	Rubinéia/SP	2.881	2.371	Administração pública direta	Não	nao	nao		nao						
315670	Sabará/MG	127.097	123.891	Administração pública direta	Esgoto	nao	nao		nao						
315680	Sabinópolis/MG	15.661	10.108	Administração pública direta	Não	nao	nao		nao			236.760	236.760	0	3.942.348
354470	Sagres/SP	2.392	1.817	Administração pública direta	Não	nao	nao		nao			240.243	234.866	5.377	6.943.709
354480	Sales/SP	5.520	4.969	Administração pública direta	Água/Esgoto	nao	sim	Tx. no IPTU	nao	0	0	73.818	66.068	7.750	
315700	Salinas/MG	39.367	30.864	Administração pública direta	Não	nao	sim	Tx. no IPTU	nao	949.644	949.644	949.644	949.644	0	38.136.114
354520	Salto/SP	106.465	105.716	Administração pública direta	Não	sim	nao		nao			3.564.565	0	3.564.565	
354530	Salto de Pirapora/SP	40.521	31.768	Administração pública direta	Não	nao	nao		nao			957.836	957.836	0	
354560	Santa Adélia/SP	14.401	13.624	Administração pública direta	Água/Esgoto	nao	nao		nao			1.205.377	966.993	238.385	29.699.960
354580	Santa Bárbara D Oeste/SP	180.772	179.353	Administração pública direta	Água/Esgoto	nao	nao		nao			3.820.794	639.900	3.180.894	305.006.270
354600	Santa Branca/SP	13.821	12.191	Administração pública direta	Água/Esgoto	nao	sim	Tx. no IPTU	nao	500.000	420.020	516.365	308.692	207.673	26.244.755
354610	Santa Clara D Oeste/SP	2.082	1.569	Administração pública direta	Não	nao	sim	Tx. no IPTU	nao	1.449	1.562	336.837	329.169	7.668	8.718.180
354620	Santa Cruz da Conceição/SP	4.039	2.733	Administração pública direta	Água/Esgoto	nao	nao		nao						
354630	Santa Cruz das Palmeiras/SP	30.268	29.326	Administração pública direta	Água/Esgoto	nao	nao		nao			1.274.513	1.207.617	66.896	38.390.974

TABELA Ge01a - INFORMAÇÕES GERAIS

ANO DE REFERÊNCIA
2011

Município		População total (IBGE)	População urbana (SNIS)	Natureza jurídica do órgão municipal responsável	Órgão também presta serviço de água/esgoto?	Existência de algum serviço concedido	Cobrança dos serviços			Receitas e despesas com serviços de limpeza urbana					Despesa corrente da prefeitura
							Regulares		Especiais	Receitas		Despesas, segundo o agente executor			
Código	Nome/UF	habitante	habitante				Exis-tência	Forma	Exis-tência	Orçada	Arrecadada	Total	Público	Privado	
										R\$/ano	R\$/ano	R\$/ano	R\$/ano	R\$/ano	
REGIÃO SUDESTE		POP_TOT	POP_URB	COD_NAT	Ge201	Ge202	Fn201	Fn202	Fn205	Fn221	Fn222	Fn220	Fn218	Fn219	Fn223
354650	Santa Ernestina/SP	5.555	5.133	Administração pública direta	Não	nao	sim	Tx. no IPTU	nao	28.600	28.709				
354670	Santa Gertrudes/SP	22.074	21.839	Administração pública direta	Não	nao	sim	Tx. no IPTU	sim	0	0	1.367.793	0	1.367.793	56.736.898
354680	Santa Isabel/SP	50.969	39.996	Administração pública direta	Água/Esgoto	nao	nao		nao			3.329.414	3.271.622	57.793	90.480.000
315770	Santa Juliana/MG	11.588	10.012	Administração pública direta	Esgoto	nao	sim	Tx. no IPTU	nao		10.933		606.826		
354690	Santa Lúcia/SP	8.279	7.783	Administração pública direta	Água/Esgoto	nao	sim	Tx. no IPTU	nao	15.000	17.539	158.598	93.152	65.446	13.002.113
315780	Santa Luzia/MG	204.327	203.759	Administração pública direta	Não	nao	sim	Tx. no IPTU	nao	3.500.000	2.236.221	5.559.792	147.666	5.412.125	220.579.105
354700	Santa Maria da Serra/SP	5.470	4.822	Administração pública direta	Não	nao	sim	Tx. no IPTU	nao	90.536	90.000	500.000	500.000	0	14.000.000
320455	Santa Maria de Jetibá/ES	34.591	11.940	Administração pública direta	Não	nao	nao		nao						2.477.243
330460	Santa Maria Madalena/RJ	10.310	5.926	Administração pública direta	Esgoto	nao	sim	Tx. no IPTU	nao	43.248	54.271	1.473.766	789.050	684.716	31.381.387
354710	Santa Mercedes/SP	2.834	2.461	Administração pública direta	Não	nao	nao		nao			342.714	334.814	7.900	9.007.322
354720	Santana da Ponte Pensa/SP	1.622	1.084	Administração pública direta	Não	nao	sim	Tx. no IPTU	nao	11.000	12.217	93.279	87.136	6.143	8.206.113
315895	Santana do Paraíso/MG	27.965	25.899	Sociedade de economia mista	Não	nao	nao		nao				1.200.000		
354740	Santa Rita D Oeste/SP	2.532	1.765	Administração pública direta	Água/Esgoto	nao	nao		nao			166.722	159.522	7.200	8.845.218
354750	Santa Rita do Passa Quatro/SP	26.505	23.725	Administração pública direta	Água/Esgoto	nao	nao		nao			1.526.694	550.600	976.094	
315960	Santa Rita do Sapucaí/MG	38.253	32.887	Administração pública direta	Não	nao	nao		nao			934.170	934.170	0	46.950.607
354760	Santa Rosa de Viterbo/SP	24.049	22.925	Administração pública direta	Não	nao	nao		nao			1.057.496	374.400	683.096	37.495.022
315980	Santa Vitória/MG	18.275	15.039	Administração pública direta	Esgoto	nao	nao		nao						
354780	Santo André/SP	678.486	678.486	Autarquia	Água/Esgoto	nao	sim	Tx. boleto água	sim	33.900.000	35.356.348	59.964.167	0	59.964.167	1.514.968.035
354790	Santo Antônio da Alegria/SP	6.346	4.700	Administração pública direta	Não	nao	nao		nao			214.530	191.730	22.800	1.258.244.244
354800	Santo Antônio de Posse/SP	20.844	19.011	Administração pública direta	Não	sim	nao		nao						
316030	Santo Antônio do Jacinto/MG	11.747	6.343	Administração pública direta	Esgoto	nao	nao		nao			551.102	551.102	0	14.357.935
316040	Santo Antônio do Monte/MG	26.168	22.358	Administração pública direta	Não	nao	sim	Tx. no IPTU	nao	850.000	300.000	270.000	270.000	0	42.000.000
354820	Santo Antônio do Pinhal/SP	6.499	3.863	Administração pública direta	Não	nao	sim	Tx. no IPTU	sim	48.000	41.622	307.721	289.112	18.608	13.720.621
316060	Santo Hipólito/MG	3.219	2.236	Administração pública direta	Não	nao	sim	Tx. no IPTU	nao	7.620	7.620	126.559	126.559	0	
354840	Santópolis do Aguapeí/SP	4.313	4.168	Administração pública direta	Água/Esgoto	nao	sim	Tx. no IPTU	nao	61.351	135.406	84.674	84.674	0	11.658.935
354850	Santos/SP	419.509	419.195	Administração pública direta	Não	nao	sim	Tx. no IPTU	nao	32.669.000	28.946.062				355.691.508
316070	Santos Dumont/MG	46.246	41.286	Administração pública direta	Não	nao	nao		nao			680.500			
316080	São Bento Abade/MG	4.642	4.298	Administração pública direta	Água/Esgoto	nao	nao		nao						
354860	São Bento do Sapucaí/SP	10.477	5.044	Administração pública direta	Não	nao	nao		nao						113.968
354870	São Bernardo do Campo/SP	770.253	757.368	Administração pública direta	Não	nao	sim	Tx. no IPTU	nao	42.210.724	41.997.785	95.016.585			1.981.616.480
316090	São Brás do Suaçuí/MG	3.531	3.145	Administração pública direta	Não	nao	nao		sim						7.131.625
354880	São Caetano do Sul/SP	149.962	149.962	Autarquia	Água/Esgoto	nao	sim	Tx. no IPTU	nao	22.290.000	27.601.182	29.877.000			788.944.645
354890	São Carlos/SP	224.173	215.195	Administração pública direta	Não	sim	nao		nao			16.532.057	1.300.000	15.232.057	420.123.796

TABELA Ge01a - INFORMAÇÕES GERAIS

ANO DE
REFERÊNCIA
2011

Município		População total (IBGE)	População urbana (SNIS)	Natureza jurídica do órgão municipal responsável	Órgão também presta serviço de água/esgoto?	Existência de algum serviço concedido	Cobrança dos serviços			Receitas e despesas com serviços de limpeza urbana					Despesa corrente da prefeitura
							Regulares		Especiais	Receitas		Despesas, segundo o agente executor			
Código	Nome/UF	habitante	habitante				Exis-tência	Forma	Exis-tência	Orçada	Arrecadada	Total	Público	Privado	
										R\$/ano	R\$/ano	R\$/ano	R\$/ano	R\$/ano	
REGIÃO SUDESTE		POP_TOT	POP_URB	COD_NAT	Ge201	Ge202	Fn201	Fn202	Fn205	Fn221	Fn222	Fn220	Fn218	Fn219	Fn223
316095	São Domingos das Dores/MG	5.425	2.586	Administração pública direta	Esgoto	nao	nao		nao			119.013	114.758	4.255	9.409.985
316105	São Félix de Minas/MG	3.377	2.086	Administração pública direta	Não	nao	nao		nao			290.185	290.185	0	7.459.182
316110	São Francisco/MG	54.007	34.318	Administração pública direta	Não	nao	nao		nao						19.219.965
316140	São Francisco do Glória/MG	5.139	3.108	Administração pública direta	Água/Esgoto	nao	nao		nao						
320470	São Gabriel da Palha/ES	32.264	24.634	Administração pública direta	Não	nao	sim	Tx. no IPTU	nao	889.021	360.982	2.341.708	1.141.708	1.200.000	45.650.165
316165	São Geraldo do Baixo/MG	3.534	2.474	Administração pública direta	Água/Esgoto	nao	nao		nao						
330490	São Gonçalo/RJ	1.008.065	1.007.330	Administração pública direta	Não	nao	sim	Tx. no IPTU	nao	12.948.072	58.565	42.471.185	0	42.471.185	545.374.154
316170	São Gonçalo do Abaeté/MG	6.328	4.211	Administração pública direta	Não	nao	nao		nao						
316190	São Gonçalo do Rio Abaixo/MG	9.878	4.697	Administração pública direta	Água/Esgoto	nao	nao		nao						
316220	São João Batista do Glória/MG	6.935	5.646	Administração pública direta	Água/Esgoto	nao	sim	Tx. no IPTU	sim	237.000	56.649	514.250	508.315	5.934	19.120.234
330500	São João da Barra/RJ	33.136	25.998	Administração pública direta	Esgoto	nao	sim	Tx. no IPTU	nao					14.368.188	207.515.300
354910	São João da Boa Vista/SP	84.119	80.763	Administração pública direta	Não	nao	nao		nao						
354925	São João de Itacema/SP	1.789	1.459	Administração pública direta	Água/Esgoto	nao	nao		nao						
316250	São João del Rei/MG	84.919	80.282	Administração pública direta	Água/Esgoto	sim	nao		nao			2.695.725	595.725	2.100.000	56.114.943
330510	São João de Meriti/RJ	459.379	459.379	Administração pública direta	Não	nao	nao		nao						
316265	São João do Pacuí/MG	4.091	1.936	Administração pública direta	Água	nao	nao		nao			222.600	222.600	0	2.373.845
316280	São João Evangelista/MG	15.556	10.110	Administração pública direta	Não	nao	nao		nao						
354940	São Joaquim da Barra/SP	46.891	46.050	Administração pública direta	Água/Esgoto	nao	nao		nao						78.635.767
354970	São José do Rio Pardo/SP	52.040	46.083	Administração pública direta	Não	nao	nao		nao						
354980	São José do Rio Preto/SP	412.076	387.076	Administração pública direta	Não	nao	nao		sim			27.217.128	132.000	27.085.128	874.688.697
354990	São José dos Campos/SP	636.876	623.920	Administração pública direta	Não	nao	sim	Tx. no IPTU	nao	6.780.000	6.634.298	67.541.027	64.473.270	3.067.757	1.230.457.000
330515	São José do Vale do Rio Preto/RJ	20.398	9.072	Administração pública direta	Não	nao	nao		nao			550.300	550.300	0	47.098.718
316370	São Lourenço/MG	42.021	42.021	Administração pública direta	Não	nao	sim	Tx. no IPTU	nao	3.340.602	1.843.323				59.666.488
354995	São Lourenço da Serra/SP	14.110	12.844	Administração pública direta	Não	nao	sim	Tx. no IPTU	nao	0	119.909	1.535.183	1.006.477	528.707	20.865.369
355000	São Luís do Paraitinga/SP	10.395	6.179	Administração pública direta	Água/Esgoto	nao	nao		nao			432.000	420.000	12.000	22.702.257
355010	São Manuel/SP	38.480	37.548	Administração pública direta	Não	nao	nao		nao						
320490	São Mateus/ES	110.454	85.647	Administração pública direta	Não	nao	sim	Tx. boleto água	nao	1.310.500	1.291.823				175.339.767
316380	São Miguel do Anta/MG	6.770	3.752	Empresa pública	Não	nao	nao		nao			229.666			
355030	São Paulo/SP	11.316.119	11.214.397	Administração pública direta	Não	sim	nao		nao			1.082.135.759	4.142.098	1.077.993.661	22.301.849.093
330520	São Pedro da Aldeia/RJ	89.739	83.891	Administração pública direta	Não	nao	nao		sim			8.210.108	0	8.210.108	
355050	São Pedro do Turvo/SP	7.222	5.167	Administração pública direta	Não	nao	sim	Tx. no IPTU	nao	49.600	38.604				14.816.173
355060	São Roque/SP	79.757	72.337	Administração pública direta	Não	nao	sim	Tx. no IPTU	nao	1.650.000	1.579.784	3.888.763	29.920	3.858.843	118.774.285
320495	São Roque do Canaã/ES	11.341	5.618	Administração pública direta	Não	nao	sim	Tx. no IPTU	nao	35.000	15.000	447.236	447.236	0	19.189.350

TABELA Ge01a - INFORMAÇÕES GERAIS

ANO DE
REFERÊNCIA
2011

Município		População total (IBGE)	População urbana (SNIS)	Natureza jurídica do órgão municipal responsável	Órgão também presta serviço de água/esgoto?	Existência de algum serviço concedido	Cobrança dos serviços			Receitas e despesas com serviços de limpeza urbana					Despesa corrente da prefeitura
							Regulares		Especiais	Receitas		Despesas, segundo o agente executor			
Código	Nome/UF						habitante	habitante				Exis-tência	Forma	Exis-tência	
										R\$/ano	R\$/ano	R\$/ano	R\$/ano	R\$/ano	
REGIÃO SUDESTE		POP_TOT	POP_URB	COD_NAT	Ge201	Ge202	Fn201	Fn202	Fn205	Fn221	Fn222	Fn220	Fn218	Fn219	Fn223
355070	São Sebastião/SP	75.163	74.316	Administração pública direta	Não	nao	nao		nao						
355080	São Sebastião da Grama/SP	12.072	7.953	Administração pública direta	Água/Esgoto	nao	nao		nao						
316447	São Sebastião do Anta/MG	5.813	4.264	Administração pública direta	Esgoto	nao	nao		nao						
316470	São Sebastião do Paraíso/MG	65.491	60.424	Administração pública direta	Não	nao	nao		sim						
316500	São Tiago/MG	10.586	8.491	Administração pública direta	Não	nao	sim	Tx. no IPTU	nao	26.000	16.103	162.327	155.791	6.536	11.047.691
355100	São Vicente/SP	334.663	334.031	Administração pública direta	Não	nao	nao		nao						
316530	São Vicente de Minas/MG	7.073	5.995	Administração pública direta	Esgoto	nao	sim	Tx. no IPTU	nao	16.081	22.031	358.095	358.095	0	10.952.499
316540	Sapucaí-Mirim/MG	6.302	3.820	Administração pública direta	Não	nao	sim	Tx. no IPTU	nao	12.696.330	50.000	188.620	147.360	41.260	
316553	Sarzedo/MG	26.470	26.181	Administração pública direta	Não	nao	sim	Tx. no IPTU	sim	70.000	103.295	1.308.960	720.960	588.000	45.214.766
316560	Senador Cortes/MG	1.988	1.512	Administração pública direta	Não	nao	sim	Tx. no IPTU	nao	2.500	1.594	73.585	73.585	0	8.176.643
316590	Senador Modestino Gonçalves/MG	4.527	1.784	Administração pública direta	Água/Esgoto	nao	nao		nao						
316600	Senhora de Oliveira/MG	5.687	3.258	Administração pública direta	Não	nao	sim	Tx. no IPTU	nao	6.900	4.860	162.257	162.257	0	10.008.724
316640	Seritinga/MG	1.793	1.486	Administração pública direta	Água/Esgoto	nao	sim	Tx. no IPTU	nao	1.013	3.384				
320500	Serra/ES	416.029	413.165	Administração pública direta	Não	sim	sim	Tx. no IPTU	nao	3.900.000	4.647.942	57.993.141	0	57.993.141	610.150.866
316670	Serra dos Aimorés/MG	8.430	6.788	Administração pública direta	Não	nao	nao		nao				250.000		30.000
355150	Serrana/SP	39.360	38.943	Administração pública direta	Não	nao	nao		nao			2.432.000	1.000.000	1.432.000	70.194.924
355160	Serra Negra/SP	26.582	23.062	Administração pública direta	Não	nao	sim	Tx. no IPTU	nao	1.400.000	1.183.565	1.407.109	1.407.109	0	42.626.667
316690	Serrania/MG	7.545	6.579	Empresa pública	Esgoto	nao	sim	Tx. no IPTU	nao	25.000	6.953		135.440		11.853.108
316695	Serranópolis de Minas/MG	4.455	1.740	Administração pública direta	Não	nao	sim	Tx. no IPTU	nao	10.305	5.303	245.704	185.384	60.320	9.869.933
316710	Serro/MG	20.822	12.887	Administração pública direta	Não	nao	sim	Tx. no IPTU	nao	46.103	14.883	415.085	164.903	250.182	21.956.973
355170	Sertãozinho/SP	111.257	109.941	Administração pública direta	Não	nao	sim	Tx. no IPTU	nao	4.500.000	4.536.611		0		76.349.468
355180	Sete Barras/SP	12.951	7.161	Administração pública direta	Não	nao	nao		nao						
316720	Sete Lagoas/MG	216.400	211.149	Administração pública direta	Não	nao	sim	Tx. em boleto	nao	2.607.500		14.460.714	0	14.460.714	
355200	Silveiras/SP	5.824	2.895	Administração pública direta	Não	nao	nao		nao			108.800	101.000	7.800	
316750	Simão Pereira/MG	2.542	1.499	Administração pública direta	Água/Esgoto	nao	sim	Tx. no IPTU	nao						
355210	Socorro/SP	36.992	25.152	Administração pública direta	Não	nao	nao		nao				1.338.130		
316780	Soledade de Minas/MG	5.716	3.788	Administração pública direta	Água/Esgoto	nao	sim	Tx. no IPTU	nao	30.000	19.845		179.136		7.729.010
355220	Sorocaba/SP	593.776	587.733	Administração pública direta	Não	nao	sim	Tx. no IPTU	nao	26.630.000	30.784.212	44.146.900	0	44.146.900	958.399.089
355230	Sud Mennucci/SP	7.441	6.394	Administração pública direta	Não	nao	sim	Tx. no IPTU	nao	37.960	37.960	635.541	135.000	500.541	23.227.295
355240	Sumaré/SP	242.960	240.100	Administração pública direta	Água/Esgoto	nao	nao		nao			5.584.843	367.090	5.217.753	145.987.715
355255	Suzanópolis/SP	3.429	2.289	Administração pública direta	Água/Esgoto	sim	sim	Tx. no IPTU	nao	1.500	105.780	287.494	282.747	4.747	12.630.000
355250	Suzano/SP	265.074	255.743	Administração pública direta	Não	nao	nao		nao			20.778.644	0	20.778.644	
355260	Tabapuã/SP	11.430	10.581	Administração pública direta	Água/Esgoto	nao	sim	Tx. no IPTU	nao	180.000	199.850	794.975	794.975	0	22.350.500

TABELA Ge01a - INFORMAÇÕES GERAIS

ANO DE
REFERÊNCIA
2011

Município		População total (IBGE)	População urbana (SNIS)	Natureza jurídica do órgão municipal responsável	Órgão também presta serviço de água/esgoto?	Existência de algum serviço concedido	Cobrança dos serviços			Receitas e despesas com serviços de limpeza urbana					Despesa corrente da prefeitura
							Regulares		Especiais	Receitas		Despesas, segundo o agente executor			
Código	Nome/UF	habitante	habitante				Exis-tência	Forma	Exis-tência	Orçada	Arrecadada	Total	Público	Privado	
										R\$/ano	R\$/ano	R\$/ano	R\$/ano	R\$/ano	
REGIÃO SUDESTE		POP_TOT	POP_URB	COD_NAT	Ge201	Ge202	Fn201	Fn202	Fn205	Fn221	Fn222	Fn220	Fn218	Fn219	Fn223
355270	Tabatinga/SP	14.817	12.690	Administração pública direta	Água/Esgoto	nao	sim	Tx. no IPTU	nao	35.000	86.452				137.547
355280	Taboão da Serra/SP	248.127	248.127	Administração pública direta	Não	nao	nao		nao			33.864.000	0	33.864.000	
355290	Taciba/SP	5.752	4.884	Administração pública direta	Água/Esgoto	nao	nao		nao						
316800	Taiobeiras/MG	31.192	25.283	Administração pública direta	Não	nao	nao		nao			1.318.908	1.318.908	0	42.156.823
355330	Tambaú/SP	22.418	19.920	Administração pública direta	Não	nao	nao		sim			730.455	705.811	24.644	35.904.000
316805	Taparuba/MG	3.131	1.402	Administração pública direta	Não	nao	nao		nao				87.487		7.015.820
316820	Tapirai/MG	1.871	1.084	Administração pública direta	Esgoto	nao	nao		nao			41.670	41.470	200	
355350	Tapirai/SP	7.970	5.698	Administração pública direta	Não	nao	sim	Tx. no IPTU	nao	65.000	64.150	106.034	106.034	0	14.277.528
355370	Taquaritinga/SP	54.136	51.308	Administração pública direta	Não	sim	sim	Tx. no IPTU	nao	651.000	503.119	1.136.455	1.070.575	65.880	74.303.213
355380	Taquarituba/SP	22.315	19.600	Administração pública direta	Não	nao	nao		nao			850.800	850.800	0	30.917.720
355385	Taquarivaí/SP	5.204	2.840	Administração pública direta	Não	nao	sim	Tx. em boleto	nao	2.000	1.500	216.120	216.120	0	
355390	Tarabai/SP	6.671	6.168	Administração pública direta	Não	nao	nao		nao						
355395	Tarumã/SP	13.050	12.281	Administração pública direta	Não	nao	nao		nao			1.161.590	494.021	667.569	31.234.105
355400	Tatuí/SP	108.393	103.273	Administração pública direta	Não	nao	nao		nao						
355410	Taubaté/SP	281.336	275.266	Administração pública direta	Não	nao	nao		nao			46.421.100	17.630.589	28.790.510	546.753.548
316860	Teófilo Otoni/MG	135.154	110.410	Administração pública direta	Não	nao	sim	Tx. no IPTU	nao	1.017.000	962.305	3.797.875	113.000	3.684.875	160.824.339
330580	Teresópolis/RJ	165.716	147.966	Administração pública direta	Não	nao	nao		nao						
355460	Timburi/SP	2.640	1.920	Administração pública direta	Não	nao	nao		nao			262.940	84.620	178.320	
316900	Tocantins/MG	15.886	12.960	Administração pública direta	Água/Esgoto	nao	nao		nao			470.137	188.736	281.401	
355465	Torre de Pedra/SP	2.263	1.475	Administração pública direta	Água/Esgoto	nao	sim	Tx. no IPTU	nao	18.000	18.504	76.240	73.440	2.800	6.380.805
355475	Trabiju/SP	1.557	1.430	Administração pública direta	Água	nao	sim	Tx. no IPTU	nao						
355480	Tremembé/SP	41.457	37.362	Administração pública direta	Não	nao	sim	Tx. no IPTU	nao	500.000	300.000	2.130.000	1.880.000	250.000	70.000.000
316930	Três Corações/MG	73.339	66.345	Administração pública direta	Não	nao	sim	Tx. no IPTU	sim	600.000	855.407	3.735.304	220.000	3.515.304	83.922.039
355490	Três Fronteiras/SP	5.448	4.616	Empresa pública	Não	nao	sim	Tx. no IPTU	sim	20.000	26.793				3.875.226
316935	Três Marias/MG	28.683	27.186	Administração pública direta	Não	nao	nao		nao			1.879.960	1.879.960	0	53.852.371
316940	Três Pontas/MG	54.078	46.467	Administração pública direta	Água	nao	nao		nao						
355520	Turiúba/SP	1.933	1.582	Administração pública direta	Não	nao	sim	Tx. no IPTU	nao	24.000	18.377				8.288.480
317010	Uberaba/MG	299.361	292.674	Administração pública direta	Não	nao	sim	Tx. no IPTU	nao	7.600.000	8.505.234	21.562.186	4.706.751	16.855.435	398.022.522
317020	Uberlândia/MG	611.904	594.938	Administração pública direta	Não	sim	sim	Tx. no IPTU	nao	10.730.000	10.332.290	55.326.571	6.324.046	49.002.525	1.226.373.044
355550	Ubirajara/SP	4.448	3.244	Administração pública direta	Não	nao	nao		nao						8.841.912
317030	Umburatiba/MG	2.693	1.551	Administração pública direta	Não	nao	nao		nao			252.080	252.080	0	7.542.191
317040	Unaí/MG	78.144	62.794	Administração pública direta	Não	nao	sim	Tx. no IPTU	nao	883.760	1.044.662	3.031.413	909.675	2.121.738	
317043	União de Minas/MG	4.402	2.716	Administração pública direta	Não	nao	nao		nao						

TABELA Ge01a - INFORMAÇÕES GERAIS

ANO DE
REFERÊNCIA
2011

Município		População total (IBGE)	População urbana (SNIS)	Natureza jurídica do órgão municipal responsável	Órgão também presta serviço de água/esgoto?	Existência de algum serviço concedido	Cobrança dos serviços			Receitas e despesas com serviços de limpeza urbana					Despesa corrente da prefeitura
							Regulares		Especiais	Receitas		Despesas, segundo o agente executor			
Código	Nome/UF	habitante	habitante				Exis-tência	Forma	Exis-tência	Orçada	Arrecadada	Total	Público	Privado	
										R\$/ano	R\$/ano	R\$/ano	R\$/ano	R\$/ano	
REGIÃO SUDESTE		POP_TOT	POP_URB	COD_NAT	Ge201	Ge202	Fn201	Fn202	Fn205	Fn221	Fn222	Fn220	Fn218	Fn219	Fn223
355580	Urânia/SP	8.837	7.437	Administração pública direta	Não	nao	nao		nao			206.649	198.749	7.900	12.687.643
355590	Uru/SP	1.240	1.071	Administração pública direta	Não	nao	sim	Tx. no IPTU	nao	4.000	5.788				7.158.034
317047	Uruana de Minas/MG	3.233	1.817	Administração pública direta	Água/Esgoto	nao	sim	Tx. no IPTU	nao	9.000	8.558	289.427			7.920.756
317052	Urucuia/MG	13.911	6.304	Administração pública direta	Esgoto	nao	sim	Tx. no IPTU	nao	2.000	1.534	194.510	114.045	80.465	20.717.484
355620	Valinhos/SP	108.622	103.367	Administração pública direta	Não	nao	sim	Tx. no IPTU	nao	6.500.000	6.698.534	7.787.113	833.124	6.953.989	229.963.315
355630	Valparaíso/SP	22.884	21.762	Administração pública direta	Não	nao	sim	Tx. no IPTU	sim	90.000	62.803	1.334.465	0	1.334.465	6.672.324
355645	Vargem Grande Paulista/SP	43.789	43.789	Administração pública direta	Não	nao	nao		nao			2.583.700			
317070	Varginha/MG	124.162	120.107	Administração pública direta	Não	nao	sim	Tx. no IPTU	nao	956.000	700.053				133.079.913
330615	Varre-Sai/RJ	9.600	5.866	Administração pública direta	Água	nao	sim	Tx. no IPTU	nao	0	0	599.796	570.996	28.800	23.555.854
330620	Vassouras/RJ	34.638	23.353	Administração pública direta	Não	sim	nao		nao						
320506	Venda Nova do Imigrante/ES	20.776	15.047	Administração pública direta	Não	nao	sim	Tx. no IPTU	nao	120.000	112.548	601.700	601.700	0	34.763.629
317115	Vermelho Novo/MG	4.698	1.856	Administração pública direta	Não	sim	nao		nao						
317120	Vespasiano/MG	106.685	106.685	Empresa pública	Água/Esgoto	nao	sim	Tx. no IPTU	nao	1.524.000	0				79.200.901
320510	Viana/ES	65.888	60.446	Administração pública direta	Não	nao	sim	Tx. no IPTU	nao						
317130	Viçosa/MG	72.786	67.832	Autarquia	Água/Esgoto	sim	sim	Tx. boleto água	sim	2.659.933	2.354.127				1.339.945
317140	Vieiras/MG	3.715	1.845	Administração pública direta	Esgoto	nao	nao		nao						
320520	Vila Velha/ES	419.854	417.817	Administração pública direta	Não	nao	sim	Tx. no IPTU	nao	1.104.463	968.698				
355670	Vinhedo/SP	64.870	62.831	Administração pública direta	Água	nao	sim	Tx. no IPTU	nao	4.100.000	4.305.167	19.388.535	0	19.388.535	196.238.383
355680	Viradouro/SP	17.400	16.891	Administração pública direta	Água/Esgoto	nao	sim	Tx. boleto água	sim	515.000	309.000	501.300	183.600	317.700	
317160	Virgem da Lapa/MG	13.615	6.838	Empresa pública	Não	nao	nao		nao						
317170	Virgínia/MG	8.618	3.934	Administração pública direta	Água/Esgoto	nao	nao		nao			236.137	228.777	7.360	
317200	Visconde do Rio Branco/MG	38.353	31.720	Administração pública direta	Esgoto	nao	sim	Tx. no IPTU	nao	792.020	578.840	3.300.000	3.300.000	0	41.471.172
320530	Vitória/ES	330.526	330.526	Administração pública direta	Não	nao	sim	Tx. no IPTU	nao	22.107.000	20.370.636	72.835.070	3.330.047	69.505.023	924.317.473
355695	Vitória Brasil/SP	1.742	1.439	Administração pública direta	Não	nao	sim	Tx. no IPTU	nao	14.432	9.302	165.714	159.960	5.754	6.081.073
317210	Volta Grande/MG	5.082	3.811	Administração pública direta	Não	sim	nao		nao			170.000	45.000	125.000	2.000.000
330630	Volta Redonda/RJ	259.012	258.894	Administração pública direta	Não	nao	nao		nao			15.535.859	2.353.941	13.181.917	284.002.133
355700	Votorantim/SP	109.798	105.610	Autarquia	Água/Esgoto	nao	sim	Tx. boleto água	sim	4.435.000	3.913.461				
355710	Votuporanga/SP	85.387	82.995	Autarquia	Água/Esgoto	nao	nao		nao			4.121.728	0	4.121.728	106.252.229
355715	Zacarias/SP	2.365	1.860	Administração pública direta	Não	nao	nao		nao						

TABELA Ge01b
INFORMAÇÕES GERAIS
(continuação)

TABELA Ge01b - INFORMAÇÕES GERAIS
(continuação)ANO DE
REFERÊNCIA
2011

Município		Recursos federais recebidos para manejo de resíduos sólidos				Qtd. tot. trab. remun. de todo o manejo RSU, por agente			Trabalhadores de frentes de trabalho temporárias									
Código	Nome/UF	Ocor- rência	Valor	Tipo	Aplicação	Total empreg.	Público empreg.	Privado empreg.	Exist. frentes	Frente 1			Frente 2			Frente 3		
			R\$/ano							Qt. trab. empreg.	Duração mês	Serv. predom.	Qt. trab. empreg.	Duração mês	Serv. predom.	Qt. trab. empreg.	Duração mês	Serv. predom.
REGIÃO SUDESTE		Fn224	Fn225	Fn226	Fn227	Tb015	Tb013	Tb014	Tb016	Tb017	Tb020	Tb026	Tb018	Tb021	Tb027	Tb019	Tb022	Tb028
310040	Acaiaca/MG	nao				10	10	0	nao									
310050	Açucena/MG	nao					21		nao									
350020	Adolfo/SP	nao				17	12	5	sim	6	Coleta RDO		0			0		
320010	Afonso Cláudio/ES	sim	191.000,00	N. oneroso	Aquisição de um caminhão	78	78	0	nao									
310070	Água Comprida/MG	nao				14	14	0	nao									
350030	Aguaí/SP	nao				23	23	0	nao									
310080	Aguanil/MG	nao				4	4	0	sim	2	6,0		0			0		
350040	Águas da Prata/SP	nao				40	40	0	sim	3	6,0		0			0		
350055	Águas de Santa Bárbara/SP	nao						0	nao									
310090	Águas Formosas/MG	nao				31	31	0	nao									
310110	Aimorés/MG	nao				140	140	0	nao									
310160	Alfenas/MG	nao				84	62	22	nao									
320030	Alfredo Chaves/ES					87	85	2	sim	46	12,0		0			0		
310200	Alterosa/MG						47		nao									
350110	Alto Alegre/SP	sim	100.000,00	N. oneroso	compra de um caminhao	20	20	0	nao									
315350	Alto Jequitibá/MG	nao				15	15	0	nao									
320035	Alto Rio Novo/ES					60	60	0	nao									
350115	Alumínio/SP	nao				54	1	53	nao									
350130	Álvares Machado/SP	nao				48	26	22	nao									
350150	Alvinlândia/SP					13	13	0	sim	5	2,0	Outros	0			0		
310240	Alvorada de Minas/MG	nao				17	17	0	sim	5	2,0							
350160	Americana/SP	nao				601	570	31	nao									
350170	Américo Brasiliense/SP	nao				48	22	26	nao									
350190	Amparo/SP	nao				128	85	43	nao									
310260	Andradas/MG	nao				52	52	0	nao									
310280	Andrelândia/MG	nao				43	40	3	nao									
350220	Angatuba/SP	nao				34	34	0	nao									
330010	Angra dos Reis/RJ	nao				662	0	662	nao									
350230	Anhembi/SP	nao				13	12	1	nao									
310310	Antônio Prado de Minas/MG	nao						0	nao									
350250	Aparecida/SP	nao				52	52	0	sim	100	12,0	Varrição	0	0,1		0	0,1	
350260	Aparecida D Oeste/SP	nao				14	14	0	nao									
350270	Apiaí/SP	nao				28	24	4	nao									

TABELA Ge01b - INFORMAÇÕES GERAIS
(continuação)ANO DE
REFERÊNCIA
2011

Município		Recursos federais recebidos para manejo de resíduos sólidos				Qtd. tot. trab. remun. de todo o manejo RSU, por agente			Trabalhadores de frentes de trabalho temporárias									
Código	Nome/UF	Ocor- rência	Valor	Tipo	Aplicação	Total	Público	Privado	Exist. frentes	Frente 1			Frente 2			Frente 3		
			R\$/ano			empreg.	empreg.	empreg.		Qt. trab. empreg.	Duração mês	Serv. predom.	Qt. trab. empreg.	Duração mês	Serv. predom.	Qt. trab. empreg.	Duração mês	Serv. predom.
REGIÃO SUDESTE		Fn224	Fn225	Fn226	Fn227	Tb015	Tb013	Tb014	Tb016	Tb017	Tb020	Tb026	Tb018	Tb021	Tb027	Tb019	Tb022	Tb028
350280	Araçatuba/SP	nao				126	0	126	nao									
310350	Araguari/MG	nao				112	0	112	nao									
350310	Arandu/SP	nao					41		nao									
350315	Arapeí/SP	nao				17	17	0	nao									
310375	Araporã/MG	sim	200.000,00	N. oneroso	Caminhão coletor e compactador	36	36	0	sim	15	6,0	Pint meio-fio	0			0		
350320	Araraquara/SP	nao				326	26	300	sim	60	2,0	Capina	0			0		
350335	Arco-Íris/SP	nao				9	9	0	nao									
330025	Arraial do Cabo/RJ					200	200	0	nao									
350380	Artur Nogueira/SP	nao				70	17	53	nao									
350390	Arujá/SP	sim	10.985,82	Oneroso	construção de 01 galpão de	161	1	160	nao									
350400	Assis/SP	nao					100		sim	73	Varrição							
350410	Atibaia/SP	nao				290	217	73	sim	0			0			0		
320070	Atilio Vivacqua/ES	nao				37	27	10	nao									
350440	Avanhandava/SP	nao				27	6	21	nao									
350460	Bady Bassitt/SP					3	0	3	sim									
320080	Baixo Guandu/ES	nao				96	0	96	nao									
350470	Balbinos/SP	nao				11	11	0	nao									
350500	Barão de Antonina/SP	nao				15	15	0	nao									
310540	Barão de Cocais/MG	nao				154	148	6	sim	30	6,0	Outros	0			0		
310560	Barbacena/MG	nao				88	14	74	nao									
350520	Bariri/SP	nao				40	6	34	nao									
350535	Barra do Chapéu/SP	nao				11	11	0	nao									
330030	Barra do Pirai/RJ	nao				98	71	27	nao									
330040	Barra Mansa/RJ	nao				290	9	281	nao									
350570	Barueri/SP	nao				413	28	385	nao									
350580	Bastos/SP	nao				20	20	0	nao									
350590	Batatais/SP					57	51	6	sim	7	12,0	Capina	7	12,0	Capina			
350600	Bauru/SP	nao				341	341	0	nao									
310610	Belmiro Braga/MG	nao				7	7	0	nao									
310620	Belo Horizonte/MG	nao				4011	1343	2.668	nao									
310640	Belo Vale/MG	nao				37	37	0	sim	20	10,0							
350620	Bento de Abreu/SP					20	20	0	nao									
350630	Bernardino de Campos/SP						60		sim									

TABELA Ge01b - INFORMAÇÕES GERAIS
(continuação)ANO DE
REFERÊNCIA
2011

Município		Recursos federais recebidos para manejo de resíduos sólidos				Qtd. tot. trab. remun. de todo o manejo RSU, por agente			Trabalhadores de frentes de trabalho temporárias									
Código	Nome/UF	Ocor- rência	Valor	Tipo	Aplicação	Total	Público	Privado	Exist. frentes	Frente 1			Frente 2			Frente 3		
			R\$/ano			empreg.	empreg.	empreg.		Qt. trab. empreg.	Duração mês	Serv. predom.	Qt. trab. empreg.	Duração mês	Serv. predom.	Qt. trab. empreg.	Duração mês	Serv. predom.
REGIÃO SUDESTE		Fn224	Fn225	Fn226	Fn227	Tb015	Tb013	Tb014	Tb016	Tb017	Tb020	Tb026	Tb018	Tb021	Tb027	Tb019	Tb022	Tb028
310660	Bertópolis/MG	nao				9	9	0	nao									
310670	Betim/MG	nao				514	0	514	nao									
350640	Bilac/SP	nao				16	16	0	nao									
310700	Biquinhas/MG					8	4	4	nao									
350650	Birigui/SP					103	103	0	sim	10	12,0	Pint meio-fio						
350660	Biritiba-Mirim/SP	nao				51	49	2	sim	50	12,0	Varrição	50	12,0	Varrição			
310710	Boa Esperança/MG	nao				44	44	0	nao									
350670	Boa Esperança do Sul/SP						45		nao									
350690	Bofete/SP	nao				21	19	2	nao									
350700	Boituva/SP	nao				170	91	79	nao									
330050	Bom Jardim/RJ	nao				51	51	0	sim	10	5,0	Limp boca lobo	5	2,0	Pint meio-fio	2	1,0	Capina
330060	Bom Jesus do Itabapoana/RJ					137	12	125	nao									
350715	Bom Sucesso de Itararé/SP	nao				12	12	0	nao									
310810	Bonfim/MG	nao				12	12	0	nao									
310825	Bonito de Minas/MG	nao				7	7	0	sim	4	4,0	Capina						
350730	Boracéia/SP	nao				3	3	0	nao									
350745	Borebi/SP	nao				13	13	0	nao									
310840	Botelhos/MG	nao					41		nao									
350750	Botucatu/SP	nao				247	4	243	sim	178	9,0	Varrição	0			0		
350760	Bragança Paulista/SP	nao				241	7	234	nao									
310855	Brasilândia de Minas/MG	nao				28	26	2	nao									
310870	Brás Pires/MG	nao				11	11	0	nao									
350770	Braúna/SP	nao				10	10	0	nao									
350780	Brodowski/SP	nao				35	35	0	nao									
350790	Brotas/SP	nao				28	12	16	nao									
310900	Brumadinho/MG	nao				86	86	0	nao									
310910	Bueno Brandão/MG	nao				12	12	0	nao									
310920	Buenópolis/MG	nao				18	18	0	nao									
310925	Bugre/MG	nao					8		nao									
350800	Buri/SP	nao				75	75	0	nao									
350810	Buritama/SP	nao				27	27	0	nao									
310940	Buritizinho/MG	nao				30	12	18	nao									
310945	Cabeceira Grande/MG	nao				12	12	0	sim	5	1,0	Pint meio-fio	5	1,0	Limp lote vago	5	1,0	Capina

TABELA Ge01b - INFORMAÇÕES GERAIS
(continuação)ANO DE
REFERÊNCIA
2011

Município		Recursos federais recebidos para manejo de resíduos sólidos				Qtd. tot. trab. remun. de todo o manejo RSU, por agente			Trabalhadores de frentes de trabalho temporárias									
Código	Nome/UF	Ocor- rência	Valor	Tipo	Aplicação	Total	Público	Privado	Exist. frentes	Frente 1			Frente 2			Frente 3		
			R\$/ano			empreg.	empreg.	empreg.		Qt. trab. empreg.	Duração mês	Serv. predom.	Qt. trab. empreg.	Duração mês	Serv. predom.	Qt. trab. empreg.	Duração mês	Serv. predom.
REGIÃO SUDESTE		Fn224	Fn225	Fn226	Fn227	Tb015	Tb013	Tb014	Tb016	Tb017	Tb020	Tb026	Tb018	Tb021	Tb027	Tb019	Tb022	Tb028
330070	Cabo Frio/RJ	nao				1400	460	940	sim	200	3,0	Coleta RDO						
310970	Cachoeira de Minas/MG	nao				19	19	0	nao									
350860	Cachoeira Paulista/SP	nao				35	24	11	nao									
330080	Cachoeiras de Macacu/RJ	nao				70	0	70	nao									
320120	Cachoeiro de Itapemirim/ES	nao				171	34	137	sim	60	6,0	Capina	0			0		
350870	Caconde/SP	nao				48	48	0	sim	1	12,0		10	6,0				
311000	Caeté/MG	nao				199	24	175	nao									
350880	Cafelândia/SP	nao				21	21	0	nao									
311010	Caiana/MG						13		nao									
350900	Caieiras/SP	nao				49	12	37	sim	15	12,0	Varrição						
350930	Cajobi/SP					9	9	0	nao									
311020	Cajuri/MG	nao				18	18	0	nao									
330090	Cambuci/RJ	nao				37	37	0	nao									
350950	Campinas/SP	nao				1700	123	1.577	nao									
311120	Campo Belo/MG	nao				59	59	0	sim	8	4,0	Varrição	4	4,0	Capina	0		
311140	Campo Florido/MG	nao				29	29	0	sim	8	1,0		8	1,0		0		
350960	Campo Limpo Paulista/SP	nao				44	6	38	sim	20	6,0	Capina	15	6,0	Outros			
330100	Campos dos Goytacazes/RJ	nao				1157	0	1.157	nao									
350990	Cananéia/SP	nao					26		nao									
350995	Canas/SP	nao				46	46	0	nao									
311190	Cana Verde/MG	nao					10		nao									
311200	Candeias/MG					49	49	0	nao									
351000	Cândido Mota/SP	nao				67	36	31	nao									
330110	Cantagalo/RJ	nao				90	22	68	nao									
351020	Capão Bonito/SP	nao				32	10	22	sim	12	9,0	Capina	17	9,0	Pint meio-fio	55	9,0	Varrição
311210	Caparaó/MG	nao				10	10	0	nao									
351030	Capela do Alto/SP	nao				38	38	0	nao									
311260	Capinópolis/MG	nao				40	40	0	nao									
311280	Capitólio/MG	nao					24		nao									
351040	Capivari/SP					47	16	31	nao									
311290	Caputira/MG	nao				21	21	0	nao									
351050	Caraguatatuba/SP	nao				143	60	83	nao									
330093	Carapebus/RJ	nao				52	51	1	nao									

TABELA Ge01b - INFORMAÇÕES GERAIS

(continuação)

ANO DE
REFERÊNCIA
2011

Município		Recursos federais recebidos para manejo de resíduos sólidos				Qtd. tot. trab. remun. de todo o manejo RSU, por agente			Trabalhadores de frentes de trabalho temporárias											
Código	Nome/UF	Ocor- rência	Valor	Tipo	Aplicação	Total	Público	Privado	Exist. frentes	Frente 1			Frente 2			Frente 3				
			R\$/ano			empreg.	empreg.	empreg.		Qt. trab. empreg.	Duração mês	Serv. predom.	Qt. trab. empreg.	Duração mês	Serv. predom.	Qt. trab. empreg.	Duração mês	Serv. predom.		
REGIÃO SUDESTE		Fn224	Fn225	Fn226	Fn227	Tb015	Tb013	Tb014	Tb016	Tb017	Tb020	Tb026	Tb018	Tb021	Tb027	Tb019	Tb022	Tb028		
351070	Cardoso/SP	nao				36	36	0	nao											
320130	Cariacica/ES	nao						144	sim											
311370	Carlos Chagas/MG	nao				37	9	28	nao											
311390	Carmo da Cachoeira/MG	nao				41	41	0	nao											
311410	Carmo de Minas/MG	nao				46	46	0	nao											
311440	Carmo do Rio Claro/MG	sim	325.000,00	Oneroso	Na aquisição de dois caminhões	40	16	24	nao											
311450	Carmópolis de Minas/MG	nao				10	10	0	nao											
311455	Carneirinho/MG	nao				53	29	24	nao											
311470	Carvalhópolis/MG	nao				13	13	0	nao											
311480	Carvalhos/MG						8		nao											
351080	Casa Branca/SP					39	39	0	nao											
330130	Casimiro de Abreu/RJ	nao				297	0	297	nao											
351090	Cássia dos Coqueiros/SP	nao				7	7	0	nao											
320140	Castelo/ES	nao				120	120	0	nao											
351110	Catanduva/SP	nao				121	0	121	sim											
311535	Catas Altas/MG	nao				29	29	0	nao											
351120	Catiguá/SP	nao				6	6	0	nao											
311547	Catuti/MG	nao				43	43	0	nao											
351140	Cerqueira César/SP					54	54	0	sim											
351150	Cerquilha/SP	nao				136	136	0	nao											
351160	Cesário Lange/SP	nao				25	25	0	sim	9	6,0		0			0				
311600	Chalé/MG					20	20	0	nao											
351170	Charqueada/SP	nao				15	10	5	sim	Varrição			Varrição			Varrição				
311630	Cipotânea/MG					10	10	0	nao											
320150	Colatina/ES	nao				291	54	237	nao											
351200	Colina/SP	nao				78	78	0	nao											
320160	Conceição da Barra/ES	nao				91	91	0	sim	40	3,0 Coleta RDO									
311520	Conceição da Barra de Minas/MG					13	13	0	nao											
311740	Conceição de Ipanema/MG	nao				11	11	0	sim	6	6,0 Outros									
311750	Conceição do Mato Dentro/MG					17	16	1	sim											
311770	Conceição do Rio Verde/MG	nao				17	15	2	nao											
351230	Conchas/SP					34	29	5	nao											
311790	Congonhal/MG	nao				20	20	0	nao											

TABELA Ge01b - INFORMAÇÕES GERAIS
(continuação)ANO DE
REFERÊNCIA
2011

Município		Recursos federais recebidos para manejo de resíduos sólidos				Qtd. tot. trab. remun. de todo o manejo RSU, por agente			Trabalhadores de frentes de trabalho temporárias										
									Exist. frentes	Frente 1			Frente 2			Frente 3			
Código	Nome/UF	Ocor- rência	Valor	Tipo	Aplicação	Total	Público	Privado		Tb016	Qt. trab.	Duração	Serv. predom.	Qt. trab.	Duração	Serv. predom.	Qt. trab.	Duração	Serv. predom.
			R\$/ano			empreg.	empreg.	empreg.	empreg.		mês	empreg.		mês	empreg.		mês		
REGIÃO SUDESTE		Fn224	Fn225		Fn226	Fn227	Tb015	Tb013	Tb014	Tb016	Tb017	Tb020	Tb026	Tb018	Tb021	Tb027	Tb019	Tb022	Tb028
311820	Conquista/MG	nao					19	19	0	sim									
311830	Conselheiro Lafaiete/MG	nao					146	13	133	nao									
311840	Conselheiro Pena/MG	sim	300.000,00		N. oneroso	Aquisição de caminhões para a	13	13	0	nao									
311850	Consolação/MG	nao					11	11	0	nao									
311860	Contagem/MG	sim	970.421,48		N. oneroso	Construção e equipamentos para	687	33	654	nao									
311870	Coqueiral/MG	sim	254.000,00		N. oneroso	Aquisição de um caminhão	24	24	0	sim	7	12,0	Coleta RDO	0			0		
351240	Cordeirópolis/SP	nao					67	0	67	nao									
311890	Cordisburgo/MG	nao					13	13	0	nao									
311900	Cordislândia/MG	nao					9	9	0	nao									
311910	Corinto/MG	nao					55	46	9	sim	25	6,0							
351250	Coroados/SP	nao					9	9	0	nao									
311940	Coronel Fabriciano/MG	nao					193	44	149	nao									
351260	Coronel Macedo/SP	nao					23	23	0	nao									
311950	Coronel Murta/MG	nao					28	28	0	nao									
311995	Córrego Fundo/MG	nao					19	19	0	nao									
351270	Corumbataí/SP	nao					16	16	0	nao									
351290	Cosmorama/SP	nao					8	8	0	nao									
351310	Cravinhos/SP	nao					41	31	10	nao									
351330	Cruzália/SP	nao					18	8	10	nao									
351340	Cruzeiro/SP	nao					99	56	43	nao									
351350	Cubatão/SP	nao					275	21	254	nao									
312083	Cuparaque/MG	nao					42	42	0	sim	1	12,0	Coleta RDO						
312087	Curral de Dentro/MG	nao					22	22	0	sim	30	12,0		0			0		
312090	Curvelo/MG	nao					84	84	0	sim	30	6,0	Capina	0			0	6,0	
312125	Delta/MG	nao					37	37	0	nao									
312140	Desterro de Entre Rios/MG	nao					15	15	0	nao									
351380	Diadema/SP	sim	2.185.184,00		Oneroso	reforma da estação de	442	107	335	sim	85	12,0	Pint meio-fio						
312180	Dionísio/MG	nao					44	44	0	nao									
351385	Dirce Reis/SP	nao					13	13	0	nao									
312200	Divino/MG						28	0	28	nao									
351390	Divinolândia/SP	nao					8	8	0	sim	30	6,0		30	6,0		30	6,0	
312230	Divinópolis/MG						252	5	247	nao									
312240	Divisa Nova/MG	nao					22	22	0	nao									

TABELA Ge01b - INFORMAÇÕES GERAIS
(continuação)ANO DE
REFERÊNCIA
2011

Município		Recursos federais recebidos para manejo de resíduos sólidos				Qtd. tot. trab. remun. de todo o manejo RSU, por agente			Trabalhadores de frentes de trabalho temporárias									
Código	Nome/UF	Ocor- rência	Valor	Tipo	Aplicação	Total	Público	Privado	Exist. frentes	Frente 1			Frente 2			Frente 3		
			R\$/ano			empreg.	empreg.	empreg.		Qt. trab. empreg.	Duração mês	Serv. predom.	Qt. trab. empreg.	Duração mês	Serv. predom.	Qt. trab. empreg.	Duração mês	Serv. predom.
REGIÃO SUDESTE		Fn224	Fn225	Fn226	Fn227	Tb015	Tb013	Tb014	Tb016	Tb017	Tb020	Tb026	Tb018	Tb021	Tb027	Tb019	Tb022	Tb028
312245	Divisópolis/MG	nao				29	29	0	nao									
351400	Dobrada/SP	nao				12	12	0	nao									
351410	Dois Córregos/SP					25	10	15	nao									
320190	Domingos Martins/ES	nao						0	nao									
312290	Dona Eusébia/MG					20	20	0	sim	12	3,0		0			0		
312310	Dores de Guanhães/MG	nao				23	23	0	nao									
312340	Doresópolis/MG	nao				5	1	4	nao									
351440	Dracena/SP	sim	250.000,00	N. oneroso	aquisição de caminhão	53	53	0	sim	5	1,0	Pint meio-fio						
351450	Duartina/SP	sim	100.000,00	N. oneroso	Construção de Galpão de trigem	22	22	0	nao									
330170	Duque de Caxias/RJ	nao				1748	14	1.734	nao									
312352	Durandé/MG						11		nao									
351490	Elias Fausto/SP	nao				16	16	0	nao									
312360	Elói Mendes/MG	nao				24	24	0	nao									
351495	Embaúba/SP	nao				23	23	0	nao									
351500	Embu/SP	nao				431	406	25	sim	300	12,0		0	12,0				
312380	Engenheiro Navarro/MG	nao				22	22	0	sim	15	1,0		18	1,0		0		
312390	Entre Rios de Minas/MG	nao				48	48	0	nao									
355730	Estiva Gerbi/SP	nao				26	26	0	nao									
312460	Estrela Dalva/MG	nao				8	8	0	nao									
312470	Estrela do Indaiá/MG	nao					6		sim	12	1,0	Pint meio-fio						
351530	Estrela do Norte/SP	nao				14	14	0	nao									
312510	Extrema/MG	nao				69	69	0	nao									
312520	Fama/MG	nao				12	12	0	nao									
312530	Faria Lemos/MG					21	21	0	nao									
351565	Fernão/SP	nao				7	7	0	nao									
351570	Ferraz de Vasconcelos/SP	nao				220	220	0	sim	200	6,0	Capina						
351590	Floreal/SP	nao				21	21	0	nao									
312600	Florestal/MG	nao				25	21	4	sim	5	6,0		0			0		
312610	Formiga/MG	nao				162	162	0	sim	10		Capina	19		Varrição			
312640	Fortuna de Minas/MG	nao				11	11	0	sim	7	9,0	Capina	0			0		
351620	Franca/SP	nao				359	0	359	nao									
312660	Francisco Dumont/MG	nao				27	23	4	nao									
312675	Franciscópolis/MG					20	20	0	nao									

TABELA Ge01b - INFORMAÇÕES GERAIS
(continuação)ANO DE
REFERÊNCIA
2011

Município		Recursos federais recebidos para manejo de resíduos sólidos				Qtd. tot. trab. remun. de todo o manejo RSU, por agente			Trabalhadores de frentes de trabalho temporárias									
Código	Nome/UF	Ocor- rência	Valor	Tipo	Aplicação	Total	Público	Privado	Exist. frentes	Frente 1			Frente 2			Frente 3		
			R\$/ano			empreg.	empreg.	empreg.		Qt. trab. empreg.	Duração mês	Serv. predom.	Qt. trab. empreg.	Duração mês	Serv. predom.	Qt. trab. empreg.	Duração mês	Serv. predom.
REGIÃO SUDESTE		Fn224	Fn225	Fn226	Fn227	Tb015	Tb013	Tb014	Tb016	Tb017	Tb020	Tb026	Tb018	Tb021	Tb027	Tb019	Tb022	Tb028
312705	Fronteira dos Vales/MG	nao					94		nao									
312710	Frutal/MG	nao				78	75	3	nao									
312720	Funilândia/MG	nao				10	10	0	nao									
351650	Gabriel Monteiro/SP	nao				23	23	0	nao									
351660	Gália/SP					9	9	0	nao									
312733	Gemeleiras/MG	nao				9	9	0	nao									
351670	Garça/SP	nao				97	69	28	nao									
351680	Gastão Vidigal/SP	nao				3	3	0	sim	118	6,0							
312735	Glaucilândia/MG	nao				15	15	0	nao									
351710	Glicério/SP	nao					16		nao									
312737	Goiabeira/MG					33	33	0	nao									
312750	Gonzaga/MG	nao				29	29	0	nao									
312760	Gouveia/MG					16	16	0	nao									
312770	Governador Valadares/MG	nao				255	35	220	nao									
312780	Grão Mogol/MG	sim	99.000,00		N. oneroso Implantação de aterro Sanitário		61		nao									
320230	Guaçu/ES						55		nao									
351720	Guaíçara/SP	nao				20	20	0	nao									
351730	Guaimbê/SP	nao				14	14	0	nao									
312800	Guanhães/MG	nao				46	46	0	sim	30	12,0		30	12,0	Varrição	5	12,0	Outros
351750	Guapiaçu/SP	nao				23	0	23	nao									
351760	Guapiara/SP					33	33	0	nao									
351780	Guaraçai/SP					18	18	0	nao									
312820	Guaraciaba/MG	nao				37	23	14	nao									
312830	Guaranésia/MG					27	26	1	nao									
312840	Guarani/MG	nao				27	27	0	sim	7	12,0	Outros	0			0		
351800	Guarani D Oeste/SP	nao				11	11	0	nao									
320240	Guarapari/ES	nao				303	0	303	nao									
312850	Guarará/MG	nao				21	12	9	nao									
351820	Guararapes/SP	nao				21	1	20	nao									
351830	Guararema/SP	nao				193	192	1	sim	110	12,0	Outros	30	12,0				
351840	Guaratinguetá/SP	nao				87	60	27	nao									
351860	Guariba/SP	sim	185.933,00		N. oneroso Compra de um caminhão	43	43	0	sim	18	8,0		0			0		
351870	Guarujá/SP	nao				630	10	620	sim	180								

TABELA Ge01b - INFORMAÇÕES GERAIS
(continuação)ANO DE
REFERÊNCIA
2011

Município		Recursos federais recebidos para manejo de resíduos sólidos				Qtd. tot. trab. remun. de todo o manejo RSU, por agente			Trabalhadores de frentes de trabalho temporárias									
Código	Nome/UF	Ocor- rência	Valor	Tipo	Aplicação	Total	Público	Privado	Exist. frentes	Frente 1			Frente 2			Frente 3		
			R\$/ano			empreg.	empreg.	empreg.		Qt. trab. empreg.	Duração mês	Serv. predom.	Qt. trab. empreg.	Duração mês	Serv. predom.	Qt. trab. empreg.	Duração mês	Serv. predom.
REGIÃO SUDESTE		Fn224	Fn225	Fn226	Fn227	Tb015	Tb013	Tb014	Tb016	Tb017	Tb020	Tb026	Tb018	Tb021	Tb027	Tb019	Tb022	Tb028
351880	Guarulhos/SP	nao				1540	385	1.155	sim	300	9,0	Capina	156	12,0	Varrição			
351885	Guatapar/SP	nao				12	12	0	nao									
351900	Herculndia/SP	nao				20	20	0	nao									
351907	Hortolndia/SP	nao				194	0	194	sim	330	6,0							
351910	Iacanga/SP	nao				41	41	0	nao									
351940	Ibir/SP	sim	200.000,00	N. oneroso	Repassa da FECOP para	26	26	0	nao									
312970	Ibiraci/MG	nao				22	11	11	nao									
351950	Ibirarema/SP	nao				20	10	10	nao									
312980	Ibirit/MG	nao				245	245	0	nao									
351960	Ibitinga/SP	nao				107	33	74	nao									
351970	Ibiuna/SP	nao				100	0	100	nao									
320260	Iconha/ES	sim	199.500,00	N. oneroso	AQUISIO DE CAMINHO E	109	107	2	nao									
352000	Igarau do Tiet/SP	nao				32	32	0	nao									
352010	Igarapava/SP	nao				32	0	32	nao									
313010	Igarap/MG	nao				89	40	49	nao									
352020	Igarat/SP	nao				23	23	0	nao									
330187	Iguaba Grande/RJ	nao				90	21	69	nao									
352040	Ilhabela/SP	nao				215	215	0	nao									
352042	Ilha Comprida/SP	nao				66	18	48	nao									
352044	Ilha Solteira/SP	nao				33	33	0	nao									
313050	Ilicnea/MG	nao				27	27	0	nao									
352050	Indaiatuba/SP	nao				424	23	401	nao									
352070	Indiapor/SP	nao						0	nao									
352080	Inbia Paulista/SP	nao				12	12	0	nao									
313115	Ipaba/MG							0	nao									
313120	Ipanema/MG	nao				86	86	0	nao									
313130	Ipatinga/MG	nao				424	30	394	nao									
352100	Iper/SP	nao				39	39	0	sim	6	1,0	Outros						
352110	Ipeuna/SP					32	32	0	nao									
352170	Itaber/SP	nao				21	21	0	nao									
313170	Itabira/MG	nao				325	325	0	nao									
313210	Itacarambi/MG					63	63	0	nao									
320270	Itaguau/ES	nao				67	67	0	nao									

TABELA Ge01b - INFORMAÇÕES GERAIS
(continuação)ANO DE
REFERÊNCIA
2011

Município		Recursos federais recebidos para manejo de resíduos sólidos				Qtd. tot. trab. remun. de todo o manejo RSU, por agente			Trabalhadores de frentes de trabalho temporárias									
Código	Nome/UF	Ocor- rência	Valor	Tipo	Aplicação	Total empreg.	Público empreg.	Privado empreg.	Exist. frentes	Frente 1			Frente 2			Frente 3		
			R\$/ano							Qt. trab. empreg.	Duração mês	Serv. predom.	Qt. trab. empreg.	Duração mês	Serv. predom.	Qt. trab. empreg.	Duração mês	Serv. predom.
REGIÃO SUDESTE		Fn224	Fn225	Fn226	Fn227	Tb015	Tb013	Tb014	Tb016	Tb017	Tb020	Tb026	Tb018	Tb021	Tb027	Tb019	Tb022	Tb028
330200	Itaguaí/RJ					441	0	441	nao									
313220	Itaguara/MG	nao				19	19	0	nao									
352180	Itai/SP	nao				50	50	0	nao									
313230	Itaipé/MG	nao				39	39	0	sim	8	1,0 Limp boca lobo							
313240	Itajubá/MG	nao				211	0	211	nao									
330205	Italva/RJ	nao				88	73	15	sim	15	12,0 Capina							
313250	Itamarandiba/MG	nao				54	54	0	nao									
313290	Itamogi/MG	nao				27	27	0	sim									
313300	Itamonte/MG	nao				51	51	0	nao									
352210	Itanhaém/SP	sim	85.000,00	N. oneroso obras civis - construção galpão		415	133	282	nao									
313330	Itaobim/MG	nao				92	92	0	sim	10	4,0							
352215	Itaóca/SP	nao				13	12	1	nao									
313340	Itapagipe/MG	nao					28		nao									
313350	Itapecerica/MG	nao				30	26	4	nao									
352220	Itapecerica da Serra/SP	nao				135	128	7	sim	190	12,0		0			0		
352230	Itapetininga/SP	nao				232	129	103	nao									
352240	Itapeva/SP	nao				144	144	0	nao									
352250	Itapevi/SP	nao				174	0	174	nao									
352260	Itapira/SP	nao				154	64	90	nao									
352270	Itápolis/SP	nao				49	49	0	nao									
352280	Itaporanga/SP					37	37	0	sim	50	9,0 Varrição							
352330	Itariri/SP	nao				20	20	0	nao									
352340	Itatiba/SP	nao				181	6	175	nao									
352350	Itatinga/SP	nao				24	20	4	nao									
313375	Itaú de Minas/MG	nao				79	77	2	nao									
313380	Itaúna/MG	sim	95.000,00	N. oneroso CONSTRUÇÃO DE GALPÃO		91	14	77	nao									
313400	Itinga/MG	nao				25	25	0	sim	198	2,0 Capina							
352360	Itirapina/SP	nao				36	36	0	nao									
352380	Itobi/SP					17	17	0	nao									
352390	Itu/SP	nao				324	0	324	nao									
313420	Ituiutaba/MG	nao				132	21	111	nao									
352400	Itupeva/SP	nao				104	11	93	sim									
313450	Itutinga/MG	nao				36	36	0	nao									

TABELA Ge01b - INFORMAÇÕES GERAIS
(continuação)

ANO DE
REFERÊNCIA
2011

Município		Recursos federais recebidos para manejo de resíduos sólidos				Qtd. tot. trab. remun. de todo o manejo RSU, por agente			Trabalhadores de frentes de trabalho temporárias									
Código	Nome/UF	Ocor- rência	Valor	Tipo	Aplicação	Total	Público	Privado	Exist. frentes	Frente 1			Frente 2			Frente 3		
			R\$/ano			empreg.	empreg.	empreg.		Qt. trab. empreg.	Duração mês	Serv. predom.	Qt. trab. empreg.	Duração mês	Serv. predom.	Qt. trab. empreg.	Duração mês	Serv. predom.
REGIÃO SUDESTE		Fn224	Fn225	Fn226	Fn227	Tb015	Tb013	Tb014	Tb016	Tb017	Tb020	Tb026	Tb018	Tb021	Tb027	Tb019	Tb022	Tb028
352410	Ituverava/SP					50	40	10	nao									
352430	Jaboticabal/SP	nao				167	88	79	sim	90	3,0 Varrição		90	3,0 Varrição		90	3,0 Capina	
352440	Jacarei/SP	nao				403	4	399	nao									
352460	Jacupiranga/SP					104	51	53	sim	50	9,0 Varrição							
352470	Jaguariúna/SP	nao				96	9	87	nao									
352480	Jales/SP	nao				50	1	50	nao									
352510	Jardinópolis/SP	nao				50	50	0	nao									
352520	Jarinu/SP					33	16	17	nao									
352530	Jaú/SP	nao				113	32	81	nao									
313540	Jeceaba/MG	nao				19	19	0	nao									
313550	Jequeri/MG	nao				27	27	0	sim	4	2,0 Capina		4	2,0 Limp boca lobo		0		
313610	Joanésia/MG	nao				20	20	0	nao									
313620	João Monlevade/MG					113	79	34	sim	79	12,0 Varrição							
352560	João Ramalho/SP	nao					8		nao									
352570	José Bonifácio/SP	nao				100	100		nao									
313655	José Raydan/MG	nao				20	20	0	nao									
313670	Juiz de Fora/MG	nao				818	712	106	sim	76								
352585	Jumirim/SP					19	13	6	nao									
352590	Jundiaí/SP	nao				748	0	748	nao									
352610	Juquiá/SP	nao				27	27	0	sim	18	12,0 Pint meio-fio		66	9,0 Limp boca lobo				
352620	Juquitiba/SP					38	38	0	sim	5	9,0 Outros							
313753	Lagoa Grande/MG	nao				30	27	3	nao									
313780	Lambari/MG	nao				45	35	10	nao									
320316	Laranja da Terra/ES	sim	250.000,00	Oneroso	Aquisição Caminhão	40	40	0	nao									
352660	Lavrinhas/SP	nao				10	10	0	nao									
352670	Leme/SP	nao				107	107	0	sim	4	5,0		0			0		
352680	Lençóis Paulista/SP	nao				168	132	36	nao									
352690	Limeira/SP	sim	9.600.000,00	Oneroso	ATERRO SANITÁRIO E	280	25	255	nao									
313862	Limeira do Oeste/MG	nao					51		nao									
352700	Lindóia/SP						5		sim	9	12,0 Varrição							
320320	Linhares/ES	nao				748	476	272	nao									
352710	Lins/SP	nao				180	87	93	nao									
313865	Lontra/MG					76	76	0	nao									

TABELA Ge01b - INFORMAÇÕES GERAIS
(continuação)ANO DE
REFERÊNCIA
2011

Município		Recursos federais recebidos para manejo de resíduos sólidos				Qtd. tot. trab. remun. de todo o manejo RSU, por agente			Trabalhadores de frentes de trabalho temporárias									
Código	Nome/UF	Ocor- rência	Valor	Tipo	Aplicação	Total	Público	Privado	Exist. frentes	Frente 1			Frente 2			Frente 3		
			R\$/ano			empreg.	empreg.	empreg.		Qt. trab. empreg.	Duração mês	Serv. predom.	Qt. trab. empreg.	Duração mês	Serv. predom.	Qt. trab. empreg.	Duração mês	Serv. predom.
REGIÃO SUDESTE		Fn224	Fn225	Fn226	Fn227	Tb015	Tb013	Tb014	Tb016	Tb017	Tb020	Tb026	Tb018	Tb021	Tb027	Tb019	Tb022	Tb028
352725	Lourdes/SP	nao				11	11	0	nao									
352750	Lucianópolis/SP	nao				8	8	0	nao									
313868	Luislândia/MG	nao				5	5	0	sim	34	12,0	Varrição	4	6,0	Pint meio-fio	10	12,0	Coleta RDO
330240	Macaé/RJ	nao				963	153	810	nao									
352800	Macatuba/SP	nao				49	49	0	nao									
352820	Macedônia/SP					41	41	0	nao									
352830	Magda/SP	nao				13	13	0	sim	30	9,0	Varrição						
330250	Magé/RJ					310	310	0	nao									
352840	Mairinque/SP	nao				35	0	35	nao									
352860	Manduri/SP	nao				18	18	0	sim	5	6,0	Capina	5	6,0	Varrição	10	6,0	Coleta RDO
313930	Manga/MG	nao				82	82	0	nao									
313940	Manhuaçu/MG	nao				270	270	0	nao									
313960	Mantena/MG					81	81	0	sim	15	6,0	Capina	0			0		
352870	Marabá Paulista/SP	nao				18	18	0	sim	3	12,0							
352880	Maracá/SP	nao				36	36	0	nao									
352885	Marapoama/SP	nao				10	10	0	sim	30	12,0	Varrição	0			0		
313990	Maria da Fé/MG					37	37	0	nao									
314000	Mariana/MG	nao				84	53	31	sim	2	7,0		0			0		
330270	Maricá/RJ	nao				209	7	202	nao									
314010	Marilac/MG	nao				51	49	2	nao									
320335	Marilândia/ES	nao				73	73	0	nao									
352900	Marília/SP	nao				278	278	0	nao									
314020	Maripá de Minas/MG	nao				18	18	0	nao									
352930	Matão/SP	nao				107	31	76	nao									
314070	Mateus Leme/MG					56	45	11	nao									
314120	Matutina/MG	nao				32	30	2	nao									
352940	Mauá/SP	nao				295	113	182	sim	113	12,0	Capina	113	12,0	Capina	113	12,0	Capina
330280	Mendes/RJ					90	89	1	nao									
352960	Meridiano/SP	nao				18	18	0	nao									
330285	Mesquita/RJ	nao				175	0	175	nao									
352970	Miguelópolis/SP	sim	250.000,00	N. oneroso	Maquinas retroescavadeiras	76	76	0	nao									
314190	Minduri/MG	nao				10	10	0	nao									
353000	Mira Estrela/SP	nao					16		nao									

TABELA Ge01b - INFORMAÇÕES GERAIS
(continuação)ANO DE
REFERÊNCIA
2011

Município		Recursos federais recebidos para manejo de resíduos sólidos				Qtd. tot. trab. remun. de todo o manejo RSU, por agente			Trabalhadores de frentes de trabalho temporárias									
Código	Nome/UF	Ocor- rência	Valor	Tipo	Aplicação	Total	Público	Privado	Exist. frentes	Frente 1			Frente 2			Frente 3		
			R\$/ano			empreg.	empreg.	empreg.		Qt. trab. empreg.	Duração mês	Serv. predomin.	Qt. trab. empreg.	Duração mês	Serv. predomin.	Qt. trab. empreg.	Duração mês	Serv. predomin.
REGIÃO SUDESTE		Fn224	Fn225	Fn226	Fn227	Tb015	Tb013	Tb014	Tb016	Tb017	Tb020	Tb026	Tb018	Tb021	Tb027	Tb019	Tb022	Tb028
353030	Mirassol/SP	nao				64	4	60	nao									
353040	Mirassolândia/SP	nao				14	14	0	nao									
353050	Mococa/SP					137	130	7	nao									
353060	Mogi das Cruzes/SP	nao				406	0	406	nao									
353070	Mogi Guaçu/SP	nao				281	156	125	sim	20	12,0 Varrição		15	12,0 Capina		0		
353080	Mogi Mirim/SP					148	1	147	nao									
353090	Mombuca/SP	nao				3	3	0	nao									
353100	Monções/SP					9	9	0	nao									
353110	Mongaguá/SP	nao				118	87	31	sim	25	12,0 Varrição		12	12,0 Limp boca lobo		12	12,0 Capina	
314270	Montalvânia/MG	nao				36	36	0	nao									
353130	Monte Alto/SP	nao				66	0	66	nao									
314290	Monte Azul/MG	nao					118		nao									
314310	Monte Carmelo/MG					123	113	10	sim	15	12,0							
353170	Monteiro Lobato/SP	nao					24		sim	4	6,0 Capina							
353180	Monte Mor/SP	nao				50	0	50	sim	80	6,0 Outros							
314320	Monte Santo de Minas/MG	nao				45	45	0	sim	12	3,0 Outros		0			0		
314330	Montes Claros/MG	nao				718	453	265	nao									
314345	Montezuma/MG	nao				19	19	0	nao									
314350	Morada Nova de Minas/MG	nao				66	66	0	nao									
353190	Morro Agudo/SP	nao				17	7	10	nao									
314360	Morro da Garça/MG	nao				9	9	0	nao									
353200	Morungaba/SP	nao				40	21	19	sim	19	12,0							
353205	Motuca/SP	nao				11	6	5	nao									
320360	Mucurici/ES	nao				44	36	8	sim	10	3,0 Pint meio-fio		0			0		
320380	Muqui/ES	nao				49	49	0	nao									
314390	Muriaé/MG	nao				177	167	10	nao									
314400	Mutum/MG	nao				30	30	0	nao									
314410	Muzambinho/MG	nao					689		sim	200	12,0							
314420	Nacip Raydan/MG					21	21	0	nao									
353215	Nantes/SP	nao				16	16	0	nao									
314435	Naque/MG	nao						0	nao									
353220	Narandiba/SP	nao				32	32	0	nao									
330310	Natividade/RJ	nao				87	0	87	nao									

TABELA Ge01b - INFORMAÇÕES GERAIS
(continuação)ANO DE
REFERÊNCIA
2011

Município		Recursos federais recebidos para manejo de resíduos sólidos				Qtd. tot. trab. remun. de todo o manejo RSU, por agente			Trabalhadores de frentes de trabalho temporárias									
Código	Nome/UF	Ocor- rência	Valor	Tipo	Aplicação	Total empreg.	Público empreg.	Privado empreg.	Exist. frentes	Frente 1			Frente 2			Frente 3		
			R\$/ano							Qt. trab. empreg.	Duração mês	Serv. predom.	Qt. trab. empreg.	Duração mês	Serv. predom.	Qt. trab. empreg.	Duração mês	Serv. predom.
REGIÃO SUDESTE		Fn224	Fn225	Fn226	Fn227	Tb015	Tb013	Tb014	Tb016	Tb017	Tb020	Tb026	Tb018	Tb021	Tb027	Tb019	Tb022	Tb028
314450	Nazareno/MG	nao				23	23	0	sim	1	3,0							
353260	Nhandeara/SP	nao				24	24	0	nao									
330320	Nilópolis/RJ	nao				143	5	138	nao									
330330	Niterói/RJ	nao				3022	2570	452	nao									
353280	Nova Aliança/SP	nao				5	5	0	nao									
314467	Nova Belém/MG					15	15	0	nao									
353282	Nova Campina/SP	nao				11	11	0	sim									
353284	Nova Canaã Paulista/SP	nao				10	10	0	nao									
314470	Nova Era/MG						27		nao									
330340	Nova Friburgo/RJ	nao				117	0	117	nao									
330350	Nova Iguaçu/RJ	nao				671	44	627	nao									
353320	Nova Independência/SP						7		nao									
353325	Novais/SP	nao				8	8	0	sim	30	12,0	Outros	0			0		
314480	Nova Lima/MG	nao				228	17	211	nao									
353330	Nova Luzitânia/SP	nao				11	11	0	sim	50	9,0	Coleta RDO	0			0		
314490	Nova Módica/MG	nao				28	28	0	nao									
353340	Nova Odessa/SP	nao				121	121	0	nao									
353350	Novo Horizonte/SP	nao				52	49	3	nao									
353370	Ocaçu/SP						10		nao									
353390	Olímpia/SP	nao				57	21	36	sim	21		Varrição	4		Outros			
314550	Olímpio Noronha/MG	nao				11	11	0	nao									
314560	Oliveira/MG	nao				74	74	0	nao									
314570	Oliveira Fortes/MG	nao				2	2	0	sim	10	12,0		0			0		
353400	Onda Verde/SP	nao				12	12	0	nao									
353430	Orlândia/SP	nao				75	0	75	nao									
353440	Osasco/SP	nao				365	100	265	nao									
353460	Osvaldo Cruz/SP	nao				63	63	0	nao									
353470	Ourinhos/SP	nao				97	97	0	sim									
314590	Ouro Branco/MG	nao				126	74	52	nao									
353475	Ouroeste/SP	nao				40	40	0	nao									
314610	Ouro Preto/MG	nao				184	43	141	nao									
353490	Pacaembu/SP	nao				8	8	0	nao									
314650	Pains/MG	nao				26	26	0	nao									

TABELA Ge01b - INFORMAÇÕES GERAIS
(continuação)ANO DE
REFERÊNCIA
2011

Município		Recursos federais recebidos para manejo de resíduos sólidos				Qtd. tot. trab. remun. de todo o manejo RSU, por agente			Trabalhadores de frentes de trabalho temporárias									
Código	Nome/UF	Ocor- rência	Valor	Tipo	Aplicação	Total	Público	Privado	Exist. frentes	Frente 1			Frente 2			Frente 3		
			R\$/ano			empreg.	empreg.	empreg.		Qt. trab. empreg.	Duração mês	Serv. predom.	Qt. trab. empreg.	Duração mês	Serv. predom.	Qt. trab. empreg.	Duração mês	Serv. predom.
REGIÃO SUDESTE		Fn224	Fn225	Fn226	Fn227	Tb015	Tb013	Tb014	Tb016	Tb017	Tb020	Tb026	Tb018	Tb021	Tb027	Tb019	Tb022	Tb028
314655	Pai Pedro/MG	nao					12		sim									
353500	Palestina/SP	nao				16	4	12	nao									
314670	Palma/MG					36	36	0	nao									
353520	Palmeira D Oeste/SP					10	10	0	nao									
353530	Palmital/SP	nao				61	21	40	sim	5	6,0	Limp lote vago	5	6,0	Capina	0		
320400	Pancas/ES	nao				45	37	8	nao									
353540	Panorama/SP					28	28	0	nao									
314700	Paracatu/MG	nao				191	191	0	sim	16			124		Limp lote vago	4		
353550	Paraguaçu Paulista/SP	nao				108	108	0	nao									
353560	Paraibuna/SP					52	52	0	nao									
314730	Paraisópolis/MG	nao				29	27	2	nao									
353590	Paranapuã/SP	nao				29	29	0	nao									
314740	Paraopeba/MG	nao				36	36	0	nao									
353600	Parapuã/SP					41	33	8	sim			Pint meio-fio			Capina			Outros
353625	Parisi/SP	nao					9		nao									
314750	Passabém/MG	nao				12	12	0	nao									
314760	Passa Quatro/MG	nao				31	21	10	sim	10	8,0		0			0		
314790	Passos/MG	nao				163	19	144	nao									
314800	Patos de Minas/MG	nao				283	27	256	nao									
314810	Patrocínio/MG	nao				214	214	0	nao									
330385	Paty do Alferes/RJ	nao						0	sim									
314840	Paulistas/MG	nao				31	31	0	sim	2	4,0	Capina	0		Pint meio-fio	0		Limp boca
353670	Pederneiras/SP	sim	75.000,00	N. oneroso	Construção de Barração da	153	153	0	nao									
314875	Pedra Bonita/MG					13	13	0	sim									
314890	Pedra do Indaiá/MG	nao				14	14	0	sim	4	1,0							
314900	Pedra Dourada/MG	nao				7	7	0	nao									
314910	Pedralva/MG	nao				28	28	0	sim	6	6,0	Outros	6	6,0	Outros			
353710	Pedreira/SP	sim	48.086,88	N. oneroso	Construção Prédio	101	40	61	nao									
353715	Pedrinhas Paulista/SP	nao				7	7	0	nao									
314920	Pedrinópolis/MG	nao				24	24	0	sim	8	0,1	Limp lote vago						
353730	Penápolis/SP	nao				107	107	0	nao									
353740	Pereira Barreto/SP	nao				68	68	0	nao									
353750	Pereiras/SP	nao				16	16	0	nao									

TABELA Ge01b - INFORMAÇÕES GERAIS
(continuação)ANO DE
REFERÊNCIA
2011

Município		Recursos federais recebidos para manejo de resíduos sólidos				Qtd. tot. trab. remun. de todo o manejo RSU, por agente			Trabalhadores de frentes de trabalho temporárias									
Código	Nome/UF	Ocor- rência	Valor	Tipo	Aplicação	Total	Público	Privado	Exist. frentes	Frente 1			Frente 2			Frente 3		
			R\$/ano			empreg.	empreg.	empreg.		Qt. trab. empreg.	Duração mês	Serv. predom.	Qt. trab. empreg.	Duração mês	Serv. predom.	Qt. trab. empreg.	Duração mês	Serv. predom.
REGIÃO SUDESTE		Fn224	Fn225	Fn226	Fn227	Tb015	Tb013	Tb014	Tb016	Tb017	Tb020	Tb026	Tb018	Tb021	Tb027	Tb019	Tb022	Tb028
315000	Pescador/MG	nao				18	18	0	nao									
330390	Petrópolis/RJ	nao				757	701	56	nao									
353770	Piacatu/SP	nao				15	15	0	sim									
353780	Piedade/SP	nao				60	41	19	sim	5	12,0		0			0		
315015	Piedade de Caratinga/MG	nao				5	1	4	nao									
353800	Pindamonhangaba/SP	nao				150	51	99	sim	20	12,0 Varrição		20	12,0 Varrição		0		
353810	Pindorama/SP	nao				9	4	5	nao									
315053	Pingo-D ÁGUA/MG					50	50	0	nao									
353820	Pinhalzinho/SP	nao					19		nao									
330395	Pinheiral/RJ					75	75	0	nao									
353850	Piquete/SP	nao				15	15	0	sim	36	9,0 Varrição							
315060	Piracema/MG	nao				20	20	0	nao									
353870	Piracicaba/SP					451	37	414	nao									
330400	Pirai/RJ					113	83	30	nao									
353880	Piraju/SP	nao				106	103	3	nao									
353900	Pirangi/SP	nao				22	22	0	nao									
315090	Piranguçu/MG	nao				7	7	0	nao									
315100	Piranguinho/MG	nao				15	15	0	sim				10	12,0				
315120	Pirapora/MG	nao				125	99	26	nao									
353920	Pirapozinho/SP	nao				134	134	0	sim	15	1,0		0			0		
353930	Pirassununga/SP	nao				85	85	0	nao									
353950	Pitangueiras/SP	nao				26	0	26	sim	33	6,0 Varrição		0			0		
353960	Planalto/SP					16	8	8	nao									
353970	Platina/SP					25	25	0	sim	6	12,0 Pint meio-fio							
353980	Poá/SP	nao				135	37	98	sim	400	6,0 Varrição							
315180	Poços de Caldas/MG	nao				246	196	50	nao									
353990	Poloni/SP	nao					14		nao									
315200	Pompéu/MG	nao				134	134	0	sim	8	3,0 Pint meio-fio		8	3,0 Capina		8	3,0 Limp boca	
354010	Pongai/SP	sim	100.000,00	N. oneroso	Aquisição de Veículos tipo	17	17	0	nao									
320425	Ponto Belo/ES	nao				40	40	0	nao									
315217	Ponto dos Volantes/MG	nao				17	17	0	nao									
354040	Populina/SP	nao				30	30	0	nao									
354050	Porangaba/SP					17	17	0	nao									

TABELA Ge01b - INFORMAÇÕES GERAIS
(continuação)

ANO DE
REFERÊNCIA
2011

Município		Recursos federais recebidos para manejo de resíduos sólidos				Qtd. tot. trab. remun. de todo o manejo RSU, por agente			Trabalhadores de frentes de trabalho temporárias									
Código	Nome/UF	Ocor- rência	Valor	Tipo	Aplicação	Total	Público	Privado	Exist. frentes	Frente 1			Frente 2			Frente 3		
			R\$/ano			empreg.	empreg.	empreg.		Qt. trab. empreg.	Duração mês	Serv. predom.	Qt. trab. empreg.	Duração mês	Serv. predom.	Qt. trab. empreg.	Duração mês	Serv. predom.
REGIÃO SUDESTE		Fn224	Fn225	Fn226	Fn227	Tb015	Tb013	Tb014	Tb016	Tb017	Tb020	Tb026	Tb018	Tb021	Tb027	Tb019	Tb022	Tb028
330410	Porciúncula/RJ	nao				97	97	0	nao									
354060	Porto Feliz/SP	nao				146	90	56	nao									
354070	Porto Ferreira/SP					45	45	0	nao									
315240	Poté/MG					55	55	0	nao									
315250	Pouso Alegre/MG	nao				317	88	229	nao									
354085	Pracinha/SP	nao				5	5	0	nao									
354100	Praia Grande/SP	nao				515	332	183	sim	150	2,0							
315280	Prata/MG	nao				31	31	0	nao									
315300	Pratinha/MG	nao				4	4	0	nao									
354110	Presidente Alves/SP	nao				18	18	0	nao									
315310	Presidente Bernardes/MG	nao				14	14	0	nao									
354130	Presidente Epitácio/SP	nao				55	29	26	nao									
354140	Presidente Prudente/SP	nao				562	0	562	sim	22	6,0	Outros						
354150	Presidente Venceslau/SP	nao				39	39	0	nao									
330414	Queimados/RJ					111	0	111	nao									
315380	Queluzito/MG	nao				11	11	0	nao									
354200	Quintana/SP	nao				21	21	0	sim	26	3,0	Varrição	0			0		
330415	Quissamã/RJ	nao				142	3	139	nao									
354210	Rafard/SP	nao				20	20	0	sim	3	12,0	Coleta RDO	10	12,0	Outros	6	12,0	Capina
315400	Raul Soares/MG	nao					49		nao									
354230	Redenção da Serra/SP	nao				7	7	0	nao									
354240	Regente Feijó/SP	nao				72	72	0	sim	15	3,0		1	3,0		0		
354250	Reginópolis/SP	nao				22	22	0	nao									
315420	Resende Costa/MG	nao				11	11	0	sim	5	1,0	Capina	5		Limp boca lobo	5		Pint meio-fio
315440	Ressaquinha/MG					16	13	3	nao									
315445	Riachinho/MG	sim	170.000,00	N. oneroso	Aquisição de caminhão	3	3	0	sim	4	3,0	Capina						
354310	Ribeirão Corrente/SP	nao				11	11	0	nao									
354325	Ribeirão Grande/SP	nao				20	20	0	sim	80	10,0	Capina	0			0		
354330	Ribeirão Pires/SP	sim	309.126,80	Oneroso	Construção de 1 galpão de	67	48	19	sim	29	12,0		24	12,0				
354340	Ribeirão Preto/SP	nao				747	0	747	nao									
354360	Rifaina/SP	nao				20	20	0	nao									
354370	Rincão/SP	nao				24	24	0	nao									
354380	Rinópolis/SP	nao				22	22	0	nao									

TABELA Ge01b - INFORMAÇÕES GERAIS
(continuação)ANO DE
REFERÊNCIA
2011

Município		Recursos federais recebidos para manejo de resíduos sólidos				Qtd. tot. trab. remun. de todo o manejo RSU, por agente			Trabalhadores de frentes de trabalho temporárias										
									Exist. frentes	Frente 1			Frente 2			Frente 3			
Código	Nome/UF	Ocor- rência	Valor	Tipo	Aplicação	Total	Público	Privado		Tb016	Qt. trab.	Duração	Serv. predom.	Qt. trab.	Duração	Serv. predom.	Qt. trab.	Duração	Serv. predom.
			R\$/ano			empreg.	empreg.	empreg.	empreg.		mês	empreg.		mês	empreg.		mês		
REGIÃO SUDESTE		Fn224	Fn225		Fn226	Fn227	Tb015	Tb013	Tb014	Tb016	Tb017	Tb020	Tb026	Tb018	Tb021	Tb027	Tb019	Tb022	Tb028
320435	Rio Bananal/ES						33	33	0	nao									
330430	Rio Bonito/RJ	nao					225	25	200	nao									
330440	Rio Claro/RJ	nao					79	17	62	nao									
354390	Rio Claro/SP	nao					244	0	244	nao									
330450	Rio das Flores/RJ	nao					37	18	19	nao									
354400	Rio das Pedras/SP						17	9	8	sim	4	4,0 Capina		4	4,0 Varrição		4	4,0 Varrição	
330455	Rio de Janeiro/RJ	nao					22626	20668	1.958	sim	856	12,0							
315500	Rio Doce/MG	nao					14	11	3	nao									
315510	Rio do Prado/MG	nao					11	11	0	nao									
354420	Riolândia/SP	nao					28	19	9	sim	5	12,0 Pint meio-fio		2	4,0 Limp boca lobo				
315530	Rio Manso/MG	nao					16	16	0	nao									
315570	Rio Piracicaba/MG	nao						28		nao									
315590	Rio Preto/MG	nao					29	26	3	nao									
354350	Riversul/SP	nao					12	12	0	nao									
315620	Rochedo de Minas/MG	nao					14	14	0	nao									
315630	Rodeiro/MG	nao					26	12	14	sim	4	2,0 Capina		4	1,5 Capina				
354425	Rosana/SP	nao					38	12	26	sim	70	6,0 Outros		0			0		
354430	Roseira/SP	nao						16		nao									
354440	Rubiácea/SP	nao					15	15	0	nao									
354450	Rubinéia/SP						13	13	0	nao									
315670	Sabará/MG							47		nao									
315680	Sabinópolis/MG	nao					18	18	0	sim	8	1,0 Outros		0			0		
354470	Sagres/SP						16	16	0	nao									
354480	Sales/SP						12	12	0	nao									
315700	Salinas/MG	nao					40	40	0	nao									
354520	Salto/SP	nao					206	34	172	nao									
354530	Salto de Pirapora/SP	nao					30	30	0	nao									
354560	Santa Adélia/SP	nao					32	32	0	nao									
354580	Santa Bárbara D Oeste/SP	nao					258	110	148	nao									
354600	Santa Branca/SP	nao					18	8	10	sim	5	12,0 Varrição							
354610	Santa Clara D Oeste/SP	nao					18	18	0	nao									
354620	Santa Cruz da Conceição/SP						9	9	0	nao									
354630	Santa Cruz das Palmeiras/SP	nao					54	54	0	nao									

TABELA Ge01b - INFORMAÇÕES GERAIS
(continuação)ANO DE
REFERÊNCIA
2011

Município		Recursos federais recebidos para manejo de resíduos sólidos				Qtd. tot. trab. remun. de todo o manejo RSU, por agente			Trabalhadores de frentes de trabalho temporárias										
									Exist. frentes	Frente 1			Frente 2			Frente 3			
Código	Nome/UF	Ocor- rência	Valor	Tipo	Aplicação	Total	Público	Privado		Tb016	Qt. trab.	Duração	Serv. predom.	Qt. trab.	Duração	Serv. predom.	Qt. trab.	Duração	Serv. predom.
			R\$/ano			empreg.	empreg.	empreg.	empreg.		mês	empreg.		mês	empreg.		mês		
REGIÃO SUDESTE		Fn224	Fn225		Fn226	Fn227	Tb015	Tb013	Tb014	Tb016	Tb017	Tb020	Tb026	Tb018	Tb021	Tb027	Tb019	Tb022	Tb028
354650	Santa Ernestina/SP						25	23	2	nao									
354670	Santa Gertrudes/SP	nao					44	24	20	nao									
354680	Santa Isabel/SP	nao					72	72	0	nao									
315770	Santa Juliana/MG	nao						60		nao									
354690	Santa Lúcia/SP	sim	355.311,11		N. oneroso	RETROESCAVADEIRA;	18	18	0	sim	2	1,0		3	1,0		2	1,0	
315780	Santa Luzia/MG	nao					171	4	167	nao									
354700	Santa Maria da Serra/SP	nao					16	16	0	nao									
320455	Santa Maria de Jetibá/ES	nao					40	40	0	sim	38	12,0		8	12,0	Limp boca lobo	7	12,0	Pint meio-fio
330460	Santa Maria Madalena/RJ	nao					80	42	38	nao									
354710	Santa Mercedes/SP						15	15	0	nao									
354720	Santana da Ponte Pensa/SP	nao					7	7	0	nao									
315895	Santana do Paraíso/MG							104		sim	1	4,0	Coleta RDO						
354740	Santa Rita D Oeste/SP	nao					16	16	0	nao									
354750	Santa Rita do Passa Quatro/SP						54	28	26	nao									
315960	Santa Rita do Sapucaí/MG	nao					61	61	0	nao									
354760	Santa Rosa de Viterbo/SP	nao					39	23	16	nao									
315980	Santa Vitória/MG						82	2	80	nao									
354780	Santo André/SP	nao					607	53	554	sim	17	12,0							
354790	Santo Antônio da Alegria/SP	nao					15	15	0	nao									
354800	Santo Antônio de Posse/SP	nao					17	17	0	nao									
316030	Santo Antônio do Jacinto/MG	nao					37	37	0	nao									
316040	Santo Antônio do Monte/MG	nao					15	15	0	nao									
354820	Santo Antônio do Pinhal/SP						41	41	0	sim	20	6,0		0			0		
316060	Santo Hipólito/MG	nao					10	10	0	nao									
354840	Santópolis do Aguapeí/SP	sim	600.000,00		N. oneroso	Equipamentos	6	6	0	nao									
354850	Santos/SP	nao					823	21	802	nao									
316070	Santos Dumont/MG	nao					35	35	0	nao									
316080	São Bento Abade/MG						10	10	0	nao									
354860	São Bento do Sapucaí/SP	nao					24	24	0	nao									
354870	São Bernardo do Campo/SP	nao					953	27	926	nao									
316090	São Brás do Suaçuí/MG	nao					17	17	0	nao									
354880	São Caetano do Sul/SP	nao					266	104	162	nao									
354890	São Carlos/SP	nao					325	56	269	sim	24	6,0							

TABELA Ge01b - INFORMAÇÕES GERAIS
(continuação)ANO DE
REFERÊNCIA
2011

Município		Recursos federais recebidos para manejo de resíduos sólidos				Qtd. tot. trab. remun. de todo o manejo RSU, por agente			Trabalhadores de frentes de trabalho temporárias									
									Exist. frentes	Frente 1			Frente 2			Frente 3		
Código	Nome/UF	Ocor- rência	Valor	Tipo	Aplicação	Total	Público	Privado		Qt. trab.	Duração	Serv. predom.	Qt. trab.	Duração	Serv. predom.	Qt. trab.	Duração	Serv. predom.
			R\$/ano			empreg.	empreg.	empreg.	empreg.	mês	empreg.		mês	empreg.		mês		
REGIÃO SUDESTE		Fn224	Fn225	Fn226	Fn227	Tb015	Tb013	Tb014	Tb016	Tb017	Tb020	Tb026	Tb018	Tb021	Tb027	Tb019	Tb022	Tb028
316095	São Domingos das Dores/MG	nao				10	10	0	sim	1	6,0	Coleta RDO						
316105	São Félix de Minas/MG	nao				26	26	0	nao									
316110	São Francisco/MG	nao				11	1	10	sim									
316140	São Francisco do Glória/MG	nao				10	10	0	nao									
320470	São Gabriel da Palha/ES	nao				150	75	75	nao									
316165	São Geraldo do Baixo/MG					22	22	0	nao									
330490	São Gonçalo/RJ	nao				821	6	815	nao									
316170	São Gonçalo do Abaeté/MG	nao						0	nao									
316190	São Gonçalo do Rio Abaixo/MG						168		sim	30	6,0		0			0		
316220	São João Batista do Glória/MG	nao				39	39	0	nao									
330500	São João da Barra/RJ	nao				338	12	326	nao									
354910	São João da Boa Vista/SP	nao				185	20	165	nao									
354925	São João de Iracema/SP					6	2	4	nao									
316250	São João del Rei/MG	nao				70	47	23	nao									
330510	São João de Meriti/RJ					249	186	63	nao									
316265	São João do Pacuí/MG	nao				18	18	0	nao									
316280	São João Evangelista/MG	nao				70	0	70	sim	3	3,0	Outros	1			0		
354940	São Joaquim da Barra/SP	nao				106	20	86	sim	1	12,0							
354970	São José do Rio Pardo/SP					87	87	0	sim	3	3,0		0			0		
354980	São José do Rio Preto/SP	nao				422	3	419	nao									
354990	São José dos Campos/SP	nao				1310	1194	116	sim	457	12,0	Outros	0			0		
330515	São José do Vale do Rio Preto/RJ	nao				39	39	0	nao									
316370	São Lourenço/MG	nao				66	0	66	nao									
354995	São Lourenço da Serra/SP	nao				32	32	0	nao									
355000	São Luís do Paraitinga/SP	nao				36	36	0	nao									
355010	São Manuel/SP					53	53	0	nao									
320490	São Mateus/ES	nao				237	0	237	nao									
316380	São Miguel do Anta/MG	nao				33	33	0	nao									
355030	São Paulo/SP	sim	1.674.470,81	N. oneroso	Implantação de Centrais de	12685	254	12.431	nao									
330520	São Pedro da Aldeia/RJ					164	35	129	sim	35	12,0	Capina	14	12,0	Pint meio-fio	120	12,0	Varrição
355050	São Pedro do Turvo/SP	nao				25	25	0	nao									
355060	São Roque/SP	nao				43	1	42	sim	8	0,5							
320495	São Roque do Canaã/ES	nao				27	27	0	nao									

TABELA Ge01b - INFORMAÇÕES GERAIS
(continuação)

ANO DE
REFERÊNCIA
2011

Município		Recursos federais recebidos para manejo de resíduos sólidos				Qtd. tot. trab. remun. de todo o manejo RSU, por agente			Trabalhadores de frentes de trabalho temporárias									
Código	Nome/UF	Ocor- rência	Valor	Tipo	Aplicação	Total	Público	Privado	Exist. frentes	Frente 1			Frente 2			Frente 3		
			R\$/ano			empreg.	empreg.	empreg.		Qt. trab. empreg.	Duração mês	Serv. predom.	Qt. trab. empreg.	Duração mês	Serv. predom.	Qt. trab. empreg.	Duração mês	Serv. predom.
REGIÃO SUDESTE		Fn224	Fn225	Fn226	Fn227	Tb015	Tb013	Tb014	Tb016	Tb017	Tb020	Tb026	Tb018	Tb021	Tb027	Tb019	Tb022	Tb028
355070	São Sebastião/SP					198	0	198	nao									
355080	São Sebastião da Grama/SP	nao				17	17	0	nao									
316447	São Sebastião do Anta/MG					13	13	0	nao									
316470	São Sebastião do Paraíso/MG					66	7	59	nao									
316500	São Tiago/MG					9	9	0	nao									
355100	São Vicente/SP					430	405	25	sim	120	3,0							
316530	São Vicente de Minas/MG	nao				24	24	0	nao									
316540	Sapucaí-Mirim/MG	nao				15	15	0	nao									
316553	Sarzedo/MG	nao				86	53	33	nao									
316560	Senador Cortes/MG	nao				7	7	0	nao									
316590	Senador Modestino Gonçalves/MG							0	nao									
316600	Senhora de Oliveira/MG	nao				16	16	0	nao									
316640	Seritinga/MG	nao				10	10	0	nao									
320500	Serra/ES	sim	500.000,00	N. oneroso	Na construção de um PEV no	644	70	574	sim	18	3,0	Capina						
316670	Serra dos Aimorés/MG	nao				19	19	0	nao									
355150	Serrana/SP	nao				43	38	5	nao									
355160	Serra Negra/SP	sim	350.000,00	N. oneroso	Aquisição de um caminhão	51	51	0	sim	60	6,0	Outros	60	6,0	Outros			
316690	Serrania/MG	nao				19	19	0	nao									
316695	Serranópolis de Minas/MG	nao				22	21	1	sim	16	2,0	Capina	10	1,5	Capina	10	1,0	Capina
316710	Serro/MG	nao				27	10	17	nao									
355170	Sertãozinho/SP	nao				201	0	201	nao									
355180	Sete Barras/SP					28	14	14	nao									
316720	Sete Lagoas/MG	nao				256	8	248	nao									
355200	Silveiras/SP	nao				10	10	0	sim	2								
316750	Simão Pereira/MG	nao				10	7	3	nao									
355210	Socorro/SP	nao				58	58	0	nao									
316780	Soledade de Minas/MG	nao				17	17	0	nao									
355220	Sorocaba/SP	nao				740	0	740	nao									
355230	Sud Mennucci/SP	nao				23	13	10	nao									
355240	Sumaré/SP	nao				109	36	73	nao									
355255	Suzanópolis/SP	nao				22	22	0	nao									
355250	Suzano/SP	nao				292	0	292	nao									
355260	Tabapuã/SP	nao				65	65	0	nao									

TABELA Ge01b - INFORMAÇÕES GERAIS
(continuação)ANO DE
REFERÊNCIA
2011

Município		Recursos federais recebidos para manejo de resíduos sólidos				Qtd. tot. trab. remun. de todo o manejo RSU, por agente			Trabalhadores de frentes de trabalho temporárias									
Código	Nome/UF	Ocor- rência	Valor	Tipo	Aplicação	Total	Público	Privado	Exist. frentes	Frente 1			Frente 2			Frente 3		
			R\$/ano			empreg.	empreg.	empreg.		Qt. trab. empreg.	Duração mês	Serv. predom.	Qt. trab. empreg.	Duração mês	Serv. predom.	Qt. trab. empreg.	Duração mês	Serv. predom.
REGIÃO SUDESTE		Fn224	Fn225	Fn226	Fn227	Tb015	Tb013	Tb014	Tb016	Tb017	Tb020	Tb026	Tb018	Tb021	Tb027	Tb019	Tb022	Tb028
355270	Tabatinga/SP	nao				25	25	0	nao									
355280	Taboão da Serra/SP	nao						188	nao									
355290	Taciba/SP					36	36	0	nao									
316800	Taiobeiras/MG	nao				73	73	0	nao									
355330	Tambaú/SP	nao				38	38	0	nao									
316805	Taparuba/MG	nao				12	12	0	nao									
316820	Tapirai/MG	nao				14	14	0	nao									
355350	Tapirai/SP	nao				12	12	0	nao									
355370	Taquaritinga/SP	nao				50	50	0	sim	10	8,0	Capina						
355380	Taquarituba/SP	nao				37	37	0	nao									
355385	Taquarivaí/SP					18	18	0	nao									
355390	Tarabai/SP					19	19	0	nao									
355395	Tarumã/SP	nao				65	20	45	nao									
355400	Tatuí/SP					135	97	38	nao									
355410	Taubaté/SP	nao				796	575	221	nao									
316860	Teófilo Otoni/MG	nao				160	62	98	sim	15	2,0	Limp boca lobo	3	12,0	Capina	8	12,0	Pint meio-fio
330580	Teresópolis/RJ						50		nao									
355460	Timburi/SP					15	7	8	nao									
316900	Tocantins/MG	nao				31	16	15	nao									
355465	Torre de Pedra/SP	nao				9	8	1	nao									
355475	Trabiju/SP					18	18	0	nao									
355480	Tremembé/SP	nao				66	44	22	nao									
316930	Três Corações/MG	nao				92	18	74	sim	10	6,0	Limp boca lobo	5	6,0	Pint meio-fio	5	3,0	Capina
355490	Três Fronteiras/SP	nao				34	34	0	nao									
316935	Três Marias/MG	nao				71	71	0	nao									
316940	Três Pontas/MG						35		nao									
355520	Turiúba/SP	nao				9	9	0	nao									
317010	Uberaba/MG	nao				377	155	222	sim	0			0			0		
317020	Uberlândia/MG	nao				1495	288	1.207	nao									
355550	Ubirajara/SP	nao					0		nao									
317030	Umburatiba/MG	nao				22	22	0	nao									
317040	Unai/MG	nao				150	92	58	nao									
317043	União de Minas/MG						11		nao									

TABELA Ge01b - INFORMAÇÕES GERAIS
(continuação)

ANO DE
REFERÊNCIA
2011

Município		Recursos federais recebidos para manejo de resíduos sólidos				Qtd. tot. trab. remun. de todo o manejo RSU, por agente			Trabalhadores de frentes de trabalho temporárias									
Código	Nome/UF	Ocor- rência	Valor	Tipo	Aplicação	Total	Público	Privado	Exist. frentes	Frente 1			Frente 2			Frente 3		
			R\$/ano			empreg.	empreg.	empreg.		Qt. trab. empreg.	Duração mês	Serv. predom.	Qt. trab. empreg.	Duração mês	Serv. predom.	Qt. trab. empreg.	Duração mês	Serv. predom.
REGIÃO SUDESTE		Fn224	Fn225	Fn226	Fn227	Tb015	Tb013	Tb014	Tb016	Tb017	Tb020	Tb026	Tb018	Tb021	Tb027	Tb019	Tb022	Tb028
355580	Urânia/SP	nao				29	29	0	nao									
355590	Uru/SP	nao				15	15	0	nao									
317047	Uruana de Minas/MG	nao				24	24	0	sim	5	1,0 Capina		10	1,0 Pint meio-fio		4	1,0 Outros	
317052	Urucuia/MG	nao				34	31	3	nao									
355620	Valinhos/SP	nao				274	34	240	nao									
355630	Valparaíso/SP	nao				22	0	22	sim	2	6,0 Limp boca lobo		2	6,0 Pint meio-fio				
355645	Vargem Grande Paulista/SP	nao				62	19	43	sim	6	9,0 Varrição		0			0		
317070	Varginha/MG					157	105	52	nao									
330615	Varre-Sai/RJ	nao				51	51	0	sim	8	1,0 Outros		0			0		
330620	Vassouras/RJ					126	100	26	nao									
320506	Venda Nova do Imigrante/ES	nao				32	32	0	nao									
317115	Vermelho Novo/MG					13	13	0	nao									
317120	Vespasiano/MG	nao				192	192	0	nao									
320510	Viana/ES	nao						88	nao									
317130	Viçosa/MG	nao				105	105	0	nao									
317140	Vieiras/MG					11	11	0	nao									
320520	Vila Velha/ES	nao				380	25	355	nao									
355670	Vinhedo/SP	nao				281	0	281	nao									
355680	Viradouro/SP	sim	133.760,00	N. oneroso	Coleta Seletiva	39	18	21	nao									
317160	Virgem da Lapa/MG					36	35	1	nao									
317170	Virgínia/MG					13	13	0	nao									
317200	Visconde do Rio Branco/MG	nao				150	150	0	nao									
320530	Vitória/ES	nao				1029	118	911	nao									
355695	Vitória Brasil/SP	nao				16	16	0	nao									
317210	Volta Grande/MG	nao				16	1	15	nao									
330630	Volta Redonda/RJ					574	98	476	nao									
355700	Votorantim/SP	nao				75	62	13	sim	20	12,0 Varrição		0			0		
355710	Votuporanga/SP	nao				90	0	90	nao									
355715	Zacarias/SP					20	20	0	nao									

TABELA Ge02
INFORMAÇÕES SOBRE DESPESAS, SEGUNDO O TIPO DE SERVIÇO
REALIZADO

TABELA Ge02 - INFORMAÇÕES SOBRE DESPESAS, SEGUNDO TIPO DE SERVIÇO REALIZADO

ANO DE
REFERÊNCIA
2011

Município	Despesas com manejo de resíduos sólidos, segundo o tipo de serviço realizado											
	Coleta de RS domiciliares e públicos			Coleta de RS serviços de saúde			Varrição de logradouros públicos			Demais Serviços, inclusive admin. e com unid. de proc.		
	Total	Público	Privado	Total	Público	Privado	Total	Público	Privado	Total	Público	Privado
	R\$/ano	R\$/ano	R\$/ano	R\$/ano	R\$/ano	R\$/ano	R\$/ano	R\$/ano	R\$/ano	R\$/ano	R\$/ano	R\$/ano
REGIÃO SUDESTE	Fn208	Fn206	Fn207	Fn211	Fn209	Fn210	Fn214	Fn212	Fn213	Fn217	Fn215	Fn216
310040 Acaiaca/MG	15.068	15.068	0	20.970	0	20.970	38.160	38.160	0	0	0	0
310050 Açucena/MG						0						
350020 Adolfo/SP	287.954	287.954	0	7.973	0	7.973	97.000	20.000	77.000	0	0	0
320010 Afonso Cláudio/ES		330.000			64.500			700.000			0	
310070 Água Comprida/MG	194.582			13.899			41.696			27.797		
350030 Aguai/SP	1.510.172	1.510.172	0	0	0	0	0	0	0	0	0	0
310080 Aguanil/MG	97.873	97.873	0	7.800	0	7.800	0	0	0	7.666	7.666	0
350040 Águas da Prata/SP	47.449	47.449	0	2.694	0	2.694	208.266	208.266	0	48.433	48.433	0
350055 Águas de Santa Bárbara/SP	529.815	529.815	0	5.002	0	5.002	75.218	75.218	0	0	0	0
310090 Águas Formosas/MG												
310110 Aimorés/MG		313.488			11.196			1.746.576			562.445	
310160 Alfenas/MG	1.867.140	0	1.867.140	13.500	0	13.500	2.180.560	2.180.560	0	235.000	235.000	0
320030 Alfredo Chaves/ES												
310200 Alterosa/MG												
350110 Alto Alegre/SP												
315350 Alto Jequitibá/MG												
320035 Alto Rio Novo/ES												
350115 Alumínio/SP	547.078	0	547.078	18.957	0	18.957	399.819	0	399.819	604.334	27.000	577.334
350130 Álvares Machado/SP	102.841			19.105			39.956					
350150 Alvinlândia/SP												
310240 Alvorada de Minas/MG	55.980	55.980	0	0	0	0	111.960	111.960	0			
350160 Americana/SP	8.381.391	2.698.327	5.683.064	1.726.911	25.884	1.701.027	2.871.048	2.871.048	0	0	0	0
350170 Américo Brasiliense/SP	1.067.020	0	1.067.020	16.193	0	16.193	334.882	0	334.882	0	0	0
350190 Amparo/SP	2.200.036	851.198	1.348.838	273.211	0	273.211	2.133.553	1.455.996	677.557	560.714	0	560.714
310260 Andradas/MG	252.041	252.041	0	42.007	0	42.007	126.020	126.020	0	0	0	0
310280 Andrelândia/MG	138.902	0	138.902	9.552	0	9.552	317.453	317.453	0	0	0	0
350220 Angatuba/SP	173.995	173.995	0	0	0	0	99.221	99.221	0	136.797	136.797	0
330010 Angra dos Reis/RJ	10.080.942	0	10.080.942	235.533	0	235.533	10.317.812	0	10.317.812	3.464.241	0	3.464.241
350230 Anhembí/SP												
310310 Antônio Prado de Minas/MG	50.032	50.032	0	0	0	0	23.322	23.322	0			
350250 Aparecida/SP	1.629.583	844.212	785.371	23.908	0	23.908	492.000	492.000	0	0	0	0
350260 Aparecida D Oeste/SP												
350270 Apiaí/SP	970.720	902.980	67.740	0	0	0	0	0	0	0	0	0

TABELA Ge02 - INFORMAÇÕES SOBRE DESPESAS, SEGUNDO TIPO DE SERVIÇO REALIZADO

ANO DE
REFERÊNCIA
2011

Município		Despesas com manejo de resíduos sólidos, segundo o tipo de serviço realizado											
		Coleta de RS domiciliares e públicos			Coleta de RS serviços de saúde			Varrição de logradouros públicos			Demais Serviços, inclusive admin. e com unid. de proc.		
		Total	Público	Privado	Total	Público	Privado	Total	Público	Privado	Total	Público	Privado
Código	Nome/UF	R\$/ano	R\$/ano	R\$/ano	R\$/ano	R\$/ano	R\$/ano	R\$/ano	R\$/ano	R\$/ano	R\$/ano	R\$/ano	R\$/ano
REGIÃO SUDESTE		Fn208	Fn206	Fn207	Fn211	Fn209	Fn210	Fn214	Fn212	Fn213	Fn217	Fn215	Fn216
350280	Araçatuba/SP	5.349.814	0	5.349.814	236.881	0	236.881	563.914	0	563.914	0	0	0
310350	Araguari/MG	1.560.000	0	1.560.000	0	0	0	1.358.000	0	1.358.000	4.980.000	0	4.980.000
350310	Arandu/SP	152.912	139.412	13.500	5.500	0	5.500	109.219	109.219	0	0	0	0
350315	Arapeí/SP			0							0	0	0
310375	Araporã/MG	97.130	97.130	0	7.200	7.200	0	335.881	335.881	0	230.818	230.818	0
350320	Araraquara/SP	2.463.054	0	2.463.054	78.926	0	78.926	2.846.124	0	2.846.124	674.607	674.607	0
350335	Arco-Íris/SP										18.104	18.104	0
330025	Arraial do Cabo/RJ												
350380	Artur Nogueira/SP	2.221.248	0	2.221.248	67.599	0	67.599	230.782	230.782	0	0	0	0
350390	Arujá/SP	2.399.286			33.445			640.080			2.427.600		
350400	Assis/SP												
350410	Atibaia/SP	7.553.277	991.957	6.561.320	243.780	0	243.780						
320070	Atilio Vivacqua/ES												
350440	Avanhandava/SP	121.168	121.168	0	6.846	0	6.846	204.945	0	204.945			
350460	Bady Bassitt/SP	574.574	0	574.574	86.810	0	86.810	158.403	158.403	0	95.970	95.970	0
320080	Baixo Guandu/ES	1.071.643	0	1.071.643	27.780	0	27.780	1.402.830	0	1.402.830	0	0	0
350470	Balbinos/SP	106.603	106.603	0	7.157	7.157	0	45.687	45.687	0			
350500	Barão de Antonina/SP	38.146	38.146	0	3.840	3.840	0	128.338	128.338	0	3.000	3.000	0
310540	Barão de Cocais/MG	657.000	345.000	312.000	10.200	0	10.200	938.000	938.000	0	439.000	283.000	156.000
310560	Barbacena/MG	3.037.293			209.702			1.869.824			362.900		
350520	Bariri/SP	122.976	55.800	67.176	24.192	0	24.192	332.616	55.980	276.636	0	0	0
350535	Barra do Chapéu/SP	104.200	104.200	0	8.400	0	8.400	28.800	28.800	0	0	0	0
330030	Barra do Pirai/RJ	2.721.600	0	2.721.600	196.443	0	196.443	1.148.400	1.148.400	0	0	0	0
330040	Barra Mansa/RJ	3.308.491	0	3.308.491	77.290	0	77.290	800.669	0	800.669	4.578.366	119.340	4.459.026
350570	Barueri/SP	6.647.500	0	6.647.500	1.200.000	0	1.200.000	3.994.800	0	3.994.800	21.161.600	831.600	20.330.000
350580	Bastos/SP	225.419	225.419	0	19.667	0	19.667	65.266	65.266	0	0	0	0
350590	Batatais/SP						169.763						
350600	Bauru/SP	6.242.155	6.242.155	0	298.019	298.019	0	3.013.761	3.013.761	0	0	0	0
310610	Belmiro Braga/MG												
310620	Belo Horizonte/MG	56.333.042	0	56.333.042	0	0	0	60.738.627	0	60.738.627	160.626.271	99.479.979	61.146.292
310640	Belo Vale/MG	117.846	117.846	0	19.200	0	19.200	111.960	111.960	0	0	0	0
350620	Bento de Abreu/SP	121.754	121.754	0	3.194	3.194	0	146.443	146.443	0	87.443	87.443	0
350630	Bernardino de Campos/SP												

TABELA Ge02 - INFORMAÇÕES SOBRE DESPESAS, SEGUNDO TIPO DE SERVIÇO REALIZADO

ANO DE
REFERÊNCIA
2011

Município		Despesas com manejo de resíduos sólidos, segundo o tipo de serviço realizado											
		Coleta de RS domiciliares e públicos			Coleta de RS serviços de saúde			Varrição de logradouros públicos			Demais Serviços, inclusive admin. e com unid. de proc.		
Código	Nome/UF	Total	Público	Privado	Total	Público	Privado	Total	Público	Privado	Total	Público	Privado
		R\$/ano	R\$/ano	R\$/ano	R\$/ano	R\$/ano	R\$/ano	R\$/ano	R\$/ano	R\$/ano	R\$/ano	R\$/ano	R\$/ano
REGIÃO SUDESTE		Fn208	Fn206	Fn207	Fn211	Fn209	Fn210	Fn214	Fn212	Fn213	Fn217	Fn215	Fn216
310660	Bertópolis/MG	45.000	45.000	0	0	0	0	64.000	64.000	0	0	0	0
310670	Betim/MG	7.199.577	0	7.199.577	226.537	0	226.537	5.220.255	0	5.220.255	4.687.907	0	4.687.907
350640	Bilac/SP	100.000	100.000	0	10.000	0	10.000	40.000	40.000	0	30.000	30.000	0
310700	Biquinhas/MG												
350650	Birigui/SP												
350660	Biritiba-Mirim/SP	500.000	500.000	0	50.000	0	50.000	120.000	120.000	0	0	0	0
310710	Boa Esperança/MG	734.017	734.017	0	58.560	0	58.560	129.532	129.532	0	0	0	0
350670	Boa Esperança do Sul/SP												
350690	Bofete/SP	152.684	152.684	0	20.438	0	20.438	75.600	75.600	0	0	0	0
350700	Boituva/SP	1.479.825	0	1.479.825	55.488	0	55.488	492.708	97.158	395.550	2.432.278	1.495.314	936.963
330050	Bom Jardim/RJ	475.000	475.000	0	173.000	173.000	0	292.000	292.000	0	150.000	150.000	0
330060	Bom Jesus do Itabapoana/RJ												
350715	Bom Sucesso de Itararé/SP				12.346	0	12.346						
310810	Bonfim/MG	142.011	142.011	0	0	0	0	41.192	41.192	0	0	0	0
310825	Bonito de Minas/MG	59.292	59.292	0	8.400	8.400	0	58.230	58.230	0	13.129	13.129	0
350730	Boracéia/SP	77.025	77.025	0	7.417	0	7.417	0	0	0	0	0	0
350745	Borebi/SP												
310840	Botelhos/MG	430.000	430.000	0	7.920	0	7.920						
350750	Botucatu/SP	1.477.568	0	1.477.568	0	0	0	2.948.607	0	2.948.607	0	0	0
350760	Bragança Paulista/SP	2.973.393	0	2.973.393	0	0	0	2.608.978	0	2.608.978	3.403.788	0	3.403.788
310855	Brasilândia de Minas/MG	113.204			15.000			121.912			0		
310870	Brás Pires/MG	42.000	42.000	0	0	0	0	66.000	66.000	0	30.000	30.000	0
350770	Braúna/SP	192.066	192.066	0	7.779	0	7.779	0	0	0	0	0	0
350780	Brodowski/SP	420.118	420.118	0	42.208	0	42.208	236.316	236.316	0	0	0	0
350790	Brotas/SP	398.721	0	398.721	35.578	0	35.578	21.560	0	21.560	199.700	0	199.700
310900	Brumadinho/MG		0			0				0			0
310910	Bueno Brandão/MG	72.078	72.078	0	6.323	0	6.323	102.265	102.265	0	0	0	0
310920	Buenópolis/MG				1.922	1.922	0						
310925	Bugre/MG	48.000	48.000	0	3.900	0	3.900	48.000	48.000	0	0	0	0
350800	Buri/SP	840.000	840.000	0	0	0	0	0	0	0	0	0	0
350810	Buritama/SP												
310940	Buritzeiro/MG			976.896									
310945	Cabeceira Grande/MG	30.757	30.757	0	0	0	0	0	0	0	211.905	211.905	

TABELA Ge02 - INFORMAÇÕES SOBRE DESPESAS, SEGUNDO TIPO DE SERVIÇO REALIZADO

ANO DE
REFERÊNCIA
2011

Município	Despesas com manejo de resíduos sólidos, segundo o tipo de serviço realizado											
	Coleta de RS domiciliares e públicos			Coleta de RS serviços de saúde			Varrição de logradouros públicos			Demais Serviços, inclusive admin. e com unid. de proc.		
	Total	Público	Privado	Total	Público	Privado	Total	Público	Privado	Total	Público	Privado
Código	R\$/ano	R\$/ano	R\$/ano	R\$/ano	R\$/ano	R\$/ano	R\$/ano	R\$/ano	R\$/ano	R\$/ano	R\$/ano	R\$/ano
REGIÃO SUDESTE	Fn208	Fn206	Fn207	Fn211	Fn209	Fn210	Fn214	Fn212	Fn213	Fn217	Fn215	Fn216
330070 Cabo Frio/RJ	30.000.000	2.000.000	28.000.000	5.000.000	1.000.000	4.000.000	15.000.000	2.000.000	13.000.000	0	0	0
310970 Cachoeira de Minas/MG												
350860 Cachoeira Paulista/SP	936.000	936.000	0	78.000	78.000	0						
330080 Cachoeiras de Macacu/RJ	3.702.704	3.702.704	0	109.808	109.808	0	0	0	0	0	0	0
320120 Cachoeiro de Itapemirim/ES	9.160.044			859.874			3.360.000			1.655.669		
350870 Caconde/SP	216.192	216.192	0	15.957	6.717	9.240	301.830	301.830	0	0	0	0
311000 Caeté/MG	900.648	0	900.648	155.352	0	155.352	207.673	207.673	0	931.569	144.720	786.849
350880 Cafelândia/SP	240.000	240.000	0	60.000	0	60.000	48.000	48.000	0	0	0	0
311010 Caiana/MG	33.588			5.644			55.980					
350900 Caieiras/SP	2.988.569	0	2.988.569	187.200	0	187.200	1.200.000	200.000	1.000.000	0	0	0
350930 Cajobi/SP				2.392	0	2.392						
311020 Cajuri/MG	44.784	44.784	0	4.381	0	4.381	89.568	89.568	0	67.176	67.176	0
330090 Cambuci/RJ	466.088	466.088	0	0	0	0	0	0	0	0	0	0
350950 Campinas/SP	30.968.404	3.185.523	27.782.881	781.825	0	781.825	8.252.856	0	8.252.856	40.651.714	5.423.999	35.227.715
311120 Campo Belo/MG	1.009.546	1.009.546	0	15.479	0	15.479	336.515	336.515	0	294.609	0	294.609
311140 Campo Florido/MG	138.293	138.293	0	15.035	15.035	0	195.203	195.203	0	11.340	11.340	0
350960 Campo Limpo Paulista/SP	1.820.143	0	1.820.143	222.393	0	222.393	748.732	0	748.732	69.240	69.240	0
330100 Campos dos Goytacazes/RJ		0			0			0			0	
350990 Cananéia/SP	506.736	506.736	0	9.600	0	9.600	522.864	162.864	360.000	0	0	0
350995 Canas/SP												
311190 Cana Verde/MG	30.000	30.000	0	6.000	0	6.000	30.000	30.000	0	0	0	0
311200 Candeias/MG												
351000 Cândido Mota/SP	851.843	828.419	23.424	21.983	0	21.983	478.155	0	478.155	0	0	0
330110 Cantagalo/RJ	1.744.463	15.200	1.729.263				62.352	637.006	216.000	421.006		
351020 Capão Bonito/SP	1.359.184	115.320	1.243.864	26.784	0	26.784	280.800	280.800	0	0	0	0
311210 Caparaó/MG	52.668	52.668	0	5.400	0	5.400	66.696	66.696	0	21.868	21.868	0
351030 Capela do Alto/SP	149.562	104.337	45.225	10.414	0	10.414	443.972	443.972	0	6.187	6.187	0
311260 Capinópolis/MG	74.640	74.640	0	15.600	15.600	0	200.000	200.000	0	0	0	0
311280 Capitólio/MG	394.999	394.999	0	3.978	3.978	0	62.927	62.927	0	0	0	0
351040 Capivari/SP												
311290 Caputira/MG			0			0			0			0
351050 Caraguatatuba/SP	7.200.000	0	7.200.000	540.000	0	540.000	398.000	398.000	0	200.000	200.000	0
330093 Carapebus/RJ	35.185	3.417	31.768	191.455	191.455	0		11.390				

TABELA Ge02 - INFORMAÇÕES SOBRE DESPESAS, SEGUNDO TIPO DE SERVIÇO REALIZADO

ANO DE
REFERÊNCIA
2011

Município		Despesas com manejo de resíduos sólidos, segundo o tipo de serviço realizado											
		Coleta de RS domiciliares e públicos			Coleta de RS serviços de saúde			Varrição de logradouros públicos			Demais Serviços, inclusive admin. e com unid. de proc.		
		Total	Público	Privado	Total	Público	Privado	Total	Público	Privado	Total	Público	Privado
Código	Nome/UF	R\$/ano	R\$/ano	R\$/ano	R\$/ano	R\$/ano	R\$/ano	R\$/ano	R\$/ano	R\$/ano	R\$/ano	R\$/ano	R\$/ano
REGIÃO SUDESTE		Fn208	Fn206	Fn207	Fn211	Fn209	Fn210	Fn214	Fn212	Fn213	Fn217	Fn215	Fn216
351070	Cardoso/SP	60.588	60.588	0	9.915	0	9.915	383.724	383.724	0	753.673	753.673	0
320130	Cariacica/ES												
311370	Carlos Chagas/MG	492.000	0	492.000	108.000	0	108.000	488.100	98.100	390.000	192.000	0	192.000
311390	Carmo da Cachoeira/MG	122.880	122.880	0	5.125	0	5.125	166.920	166.920	0	169.236	169.236	0
311410	Carmo de Minas/MG	126.432	126.432	0	7.920	0	7.920	366.562	366.562	0	0	0	0
311440	Carmo do Rio Claro/MG												
311450	Carmópolis de Minas/MG	322.373	322.373	0	12.531	0	12.531	0	0	0	0	0	0
311455	Carneirinho/MG	696.964	133.491	563.473	40.249	3.267	36.982	525.942	174.566	351.376	458.065	122.289	335.775
311470	Carvalhópolis/MG	35.953	35.953	0	898	0	898	161.660	161.660	0	0	0	0
311480	Carvalhos/MG												
351080	Casa Branca/SP	300.000	300.000	0	47.882	0	47.882	195.000	195.000	0	0	0	0
330130	Casimiro de Abreu/RJ	3.006.567	0	3.006.567	0	0	0	3.318.478	0	3.318.478	1.796.598	0	1.796.598
351090	Cássia dos Coqueiros/SP	45.327	45.327	0	14.850	0	14.850	32.498	32.498	0	0	0	0
320140	Castelo/ES	816.847	816.847	0	23.761	0	23.761	748.647	748.647	0	0	0	0
351110	Catanduva/SP	2.849.184	0	2.849.184	230.080	0	230.080	1.272.587	0	1.272.587	2.928.398	0	2.928.398
311535	Catas Altas/MG	140.000	140.000	0	3.820	0	3.820	4.000	4.000	0	0	0	0
351120	Catiguá/SP	152.000	152.000	0	7.000	0	7.000	24.000	24.000	0	18.000	18.000	0
311547	Catuti/MG	254.133	254.133	0	0	0	0	0	0	0	0	0	0
351140	Cerqueira César/SP												
351150	Cerquilho/SP	1.269.772	1.269.772	0	32.183	0	32.183	671.760	671.760	0	289.432	289.432	0
351160	Cesário Lange/SP	439.965	79.800	360.165	3.800	0	3.800	100.764	100.764	0	0	0	0
311600	Chalé/MG												
351170	Charqueada/SP												
311630	Cipotânea/MG												
320150	Colatina/ES	3.089.352	1.454.582	1.634.770	0	0	0	6.059.020	0	6.059.020	0	0	0
351200	Colina/SP	122.555	122.555	0	43.300	0	43.300	629.131	629.131	0	136.941	136.941	0
320160	Conceição da Barra/ES	943.090	943.090	0	11.500	0	11.500	1.652.253	1.652.253	0	252.615	252.615	0
311520	Conceição da Barra de Minas/MG												
311740	Conceição de Ipanema/MG	38.615	38.615	0	3.600	0	3.600	34.524	34.524	0	20.254	20.254	0
311750	Conceição do Mato Dentro/MG												
311770	Conceição do Rio Verde/MG	160.000	160.000	0	7.200	0	7.200	117.000	117.000	0	0	0	0
351230	Conchas/SP												
311790	Congonhal/MG	47.162	47.162	0	8.813	8.813	0	442.252	442.252	0	63.000	0	63.000

TABELA Ge02 - INFORMAÇÕES SOBRE DESPESAS, SEGUNDO TIPO DE SERVIÇO REALIZADO

ANO DE
REFERÊNCIA
2011

Município		Despesas com manejo de resíduos sólidos, segundo o tipo de serviço realizado											
		Coleta de RS domiciliares e públicos			Coleta de RS serviços de saúde			Varrição de logradouros públicos			Demais Serviços, inclusive admin. e com unid. de proc.		
Código	Nome/UF	Total	Público	Privado	Total	Público	Privado	Total	Público	Privado	Total	Público	Privado
		R\$/ano	R\$/ano	R\$/ano	R\$/ano	R\$/ano	R\$/ano	R\$/ano	R\$/ano	R\$/ano	R\$/ano	R\$/ano	R\$/ano
REGIÃO SUDESTE		Fn208	Fn206	Fn207	Fn211	Fn209	Fn210	Fn214	Fn212	Fn213	Fn217	Fn215	Fn216
311820	Conquista/MG												
311830	Conselheiro Lafaiete/MG	1.772.597	0	1.772.597	206.400	0	206.400	825.165	129.600	695.565	1.910.907	0	1.910.907
311840	Conselheiro Pena/MG	365.590	365.590	0	0	0	0	0	0	0	0	0	0
311850	Consolação/MG	4.932	4.932	0	7.200	0	7.200	0	0	0	0	0	0
311860	Contagem/MG	12.775.552	41.600	12.733.952	242.500	0	242.500	6.010.223	41.600	5.968.623	13.976.880	288.600	13.688.280
311870	Coqueiral/MG	84.252	84.252	0	6.688	0	6.688	154.200	154.200	0	6.535	6.535	0
351240	Cordeirópolis/SP	583.960	0	583.960	20.493	0	20.493	1.062.231	0	1.062.231	0	0	0
311890	Cordisburgo/MG												
311900	Cordislândia/MG	52.256	52.256	0	10.920	10.920	0	31.370	31.370	0	0	0	0
311910	Corinto/MG			530.000			14.400						
351250	Coroados/SP	54.560			6.500			52.000			26.000		
311940	Coronel Fabriciano/MG	3.710.296	752.820	2.957.476	11.915	11.915	0	1.512.259	0	1.512.259	1.361.261	0	1.361.261
351260	Coronel Macedo/SP												
311950	Coronel Murta/MG	123.156	123.156	0	0	0	0	134.352	134.352	0	55.980	55.980	0
311995	Córrego Fundo/MG	37.192	37.192	0	6.960	0	6.960	100.323	100.323	0	61.785	61.785	0
351270	Corumbatai/SP	204.000	204.000	0	15.992	15.992	0	10.000	10.000	0			
351290	Cosmorama/SP				3.646	3.646	0						
351310	Cravinhos/SP												
351330	Cruzália/SP	39.075	39.075	0	4.855	4.855	0	164.070	29.670	134.400	102.112	102.112	0
351340	Cruzeiro/SP	1.858.505	207.400	1.651.105	148.895	0	148.895	251.100	251.100	0	0	0	0
351350	Cubatão/SP	3.138.225			702.462			5.581.063			8.882.013		
312083	Cuparaque/MG												
312087	Curral de Dentro/MG												
312090	Curvelo/MG	1.671.580	1.671.580	0	0	0	0	588.894	588.894	0	0	0	0
312125	Delta/MG	300.000	300.000	0	0	0	0	100.000	100.000	0	0	0	0
312140	Desterro de Entre Rios/MG												
351380	Diadema/SP	8.628.438	1.271.072	7.357.366	353.781	0	353.781	3.580.671	0	3.580.671	17.882.759	597.389	17.285.370
312180	Dionísio/MG												
351385	Dirce Reis/SP	163.448	163.448	0	5.403	0	5.403	163.448	163.448	0	0	0	0
312200	Divino/MG	44.784	0	44.784	0	0	0	134.352	0	134.352	433.382	0	433.382
351390	Divinolândia/SP	138.366	138.366	0	4.800	4.800	0	0	0	0	0	0	0
312230	Divinópolis/MG			4.472.985			935.207			1.680.402			2.942.341
312240	Divisa Nova/MG	40.141	40.141	0	5.400	0	5.400	165.484	165.484	0	16.553	16.553	

TABELA Ge02 - INFORMAÇÕES SOBRE DESPESAS, SEGUNDO TIPO DE SERVIÇO REALIZADO

ANO DE
REFERÊNCIA
2011

Município		Despesas com manejo de resíduos sólidos, segundo o tipo de serviço realizado											
		Coleta de RS domiciliares e públicos			Coleta de RS serviços de saúde			Varrição de logradouros públicos			Demais Serviços, inclusive admin. e com unid. de proc.		
Código	Nome/UF	Total	Público	Privado	Total	Público	Privado	Total	Público	Privado	Total	Público	Privado
		R\$/ano	R\$/ano	R\$/ano	R\$/ano	R\$/ano	R\$/ano	R\$/ano	R\$/ano	R\$/ano	R\$/ano	R\$/ano	R\$/ano
REGIÃO SUDESTE		Fn208	Fn206	Fn207	Fn211	Fn209	Fn210	Fn214	Fn212	Fn213	Fn217	Fn215	Fn216
312245	Divisópolis/MG	48.240	48.240	0	45.600	45.600	0	175.680	175.680	0	72.000	72.000	0
351400	Dobrada/SP	92.049	92.049	0	10.800	0	10.800	54.271	54.271	0	77.089	77.089	0
351410 Dois Córregos/SP													
320190	Domingos Martins/ES			0						0	0	0	0
312290	Dona Eusébia/MG	400.178	400.178	0	7.800	0	7.800	197.291	197.291	0	0	0	0
312310 Dolores de Guanhães/MG													
312340	Doresópolis/MG	67.100	0	67.100	2.138	0	2.138	24.000	0	24.000	0	0	0
351440	Dracena/SP	623.529	623.529	0	184.776	0	184.776	481.911	481.911	0	15.074	15.074	0
351450	Duartina/SP	337.809	337.809	0	20.736	0	20.736	63.153	63.153	0	0	0	0
330170 Duque de Caxias/RJ													
312352	Durandé/MG	35.886	35.886	0	3.800	0	3.800	38.009	38.009	0	18.550	18.550	0
351490	Elias Fausto/SP	84.055	84.055	0	42.927	0	42.927	184.925	184.925	0	247.861	0	247.861
312360	Elói Mendes/MG		618.911		0	0	0		0			0	
351495	Embaúba/SP	49.039	49.039	0	6.840	6.840	0	83.388	83.388	0	93.588	93.588	0
351500	Embu/SP	15.520.000	0	15.520.000	1.345.000	0	1.345.000	2.156.000	1.056.000	1.100.000	0	0	0
312380	Engenheiro Navarro/MG						6.500						
312390 Entre Rios de Minas/MG													
355730	Estiva Gerbi/SP			0			0			0			0
312460 Estrela Dalva/MG													
312470	Estrela do Indaiá/MG	71.876	71.876	0	0	0	0	9.807	9.807	0	4.171	4.171	0
351530	Estrela do Norte/SP	285.843	285.843	0	4.796	0	4.796	168.628	168.628	0	112.419	112.419	0
312510 Extrema/MG													
312520	Fama/MG	5.000	5.000	0	0	0	0	0	0	0	20.000	20.000	0
312530	Faria Lemos/MG	194.064	194.064	0	7.200	0	7.200	89.568	89.568	0	0	0	0
351565	Fernão/SP	25.200	25.200	0	3.323	0	3.323	100	100	0	5.000	5.000	0
351570	Ferraz de Vasconcelos/SP	5.500.000	5.500.000	0	39.600	0	39.600						
351590	Floreal/SP	132.983	132.983	0	6.903	0	6.903	3.827	3.827	0	0	0	0
312600	Florestal/MG	153.800	0	153.800	22.000	10.000	12.000	130.000	130.000	0	99.274	99.274	0
312610	Formiga/MG	720.520	720.520	0	75.342	75.342	0	389.968	389.968	0	131.849	131.849	0
312640 Fortuna de Minas/MG													
351620	Franca/SP	3.634.800	0	3.634.800	238.080	0	238.080	3.244.320	0	3.244.320	0	0	0
312660 Francisco Dumont/MG													
312675 Franciscópolis/MG													

TABELA Ge02 - INFORMAÇÕES SOBRE DESPESAS, SEGUNDO TIPO DE SERVIÇO REALIZADO

ANO DE
REFERÊNCIA
2011

Município		Despesas com manejo de resíduos sólidos, segundo o tipo de serviço realizado											
		Coleta de RS domiciliares e públicos			Coleta de RS serviços de saúde			Varrição de logradouros públicos			Demais Serviços, inclusive admin. e com unid. de proc.		
Código	Nome/UF	Total	Público	Privado	Total	Público	Privado	Total	Público	Privado	Total	Público	Privado
		R\$/ano	R\$/ano	R\$/ano	R\$/ano	R\$/ano	R\$/ano	R\$/ano	R\$/ano	R\$/ano	R\$/ano	R\$/ano	R\$/ano
REGIÃO SUDESTE		Fn208	Fn206	Fn207	Fn211	Fn209	Fn210	Fn214	Fn212	Fn213	Fn217	Fn215	Fn216
312705	Fronteira dos Vales/MG												
312710	Frutal/MG												
312720	Funilândia/MG	89.550	89.550	0	3.240	3.240	0	19.354	19.354	0	38.469	38.469	0
351650	Gabriel Monteiro/SP	196.513	196.513	0	5.293	5.293	0	343.171	343.171	0	0	0	0
351660	Gália/SP	223.655	223.655	0	6.893	0	6.893	36.000	36.000	0	0	0	0
312733	Gameleiras/MG	73.200	73.200	0	0	0	0	26.753	26.753	0	0	0	0
351670	Garça/SP	1.490.381	0	1.490.381	10.384	0	10.384	1.456.331	1.456.331	0	0	0	0
351680	Gastão Vidigal/SP		86.668			3.769			0			0	
312735	Glauceândia/MG	21.380	21.380	0	35.484	35.484	0	25.769	25.769	0	18.244	18.244	0
351710	Glicério/SP												
312737	Goiabeira/MG												
312750	Gonzaga/MG	164.931	164.931	0	42.228	42.228	0	291.096	291.096	0	0	0	0
312760	Gouveia/MG	108.000			50.000			50.000			20.000		
312770	Governador Valadares/MG												
312780	Grão Mogol/MG	200.000	200.000	0	53.500	53.500	0	270.050	270.050	0	0	0	0
320230	Guaçu/ES												
351720	Guaíçara/SP	185.918	185.918	0	7.052	7.052	0	60.397	60.397	0	395.197	395.197	0
351730	Guaimbê/SP	75.153	75.153	0	4.800	4.800	0	81.415	81.415	0	6.071	6.071	0
312800	Guanhães/MG	82.129	82.129	0	0	0	0	746.247	746.247	0	0	0	0
351750	Guapiaçu/SP	520.495	0	520.495	173.498	0	173.498	346.996	0	346.996	173.498	86.749	86.749
351760	Guapiara/SP												
351780	Guaraçai/SP	88.164	88.164	0	6.500	6.500	0	31.884	31.884	0	52.544	52.544	0
312820	Guaraciaba/MG		336.033			11.501			384.000				
312830	Guaranésia/MG	464.273	464.273	0	7.854	0	7.854	326.120	326.120	0	0	0	0
312840	Guarani/MG	360.334			11.850	0	11.850				0	0	0
351800	Guarani D Oeste/SP	88.000	88.000	0	7.200	0	7.200	22.600	22.600	0	0	0	0
320240	Guarapari/ES	2.094.914			87.280			2.915.089			2.830.181		
312850	Guarará/MG	264.159	44.784	219.375	2.444	0	2.444	55.980	55.980	0	33.588	33.588	0
351820	Guararapes/SP	484.226	0	484.226	21.738	0	21.738	374.721	0	374.721	13.207	13.207	0
351830	Guararema/SP			0	12.723	0	12.723			0			420.000
351840	Guaratinguetá/SP	6.341.319	1.201.563	5.139.756	0	0	0	0	0	0	0	0	0
351860	Guariba/SP												
351870	Guarujá/SP	21.901.210	111.960	21.789.250	967.595	0	967.595	7.043.328	0	7.043.328	19.431.995	0	19.431.995

TABELA Ge02 - INFORMAÇÕES SOBRE DESPESAS, SEGUNDO TIPO DE SERVIÇO REALIZADO

ANO DE
REFERÊNCIA
2011

Município	Despesas com manejo de resíduos sólidos, segundo o tipo de serviço realizado											
	Coleta de RS domiciliares e públicos			Coleta de RS serviços de saúde			Varrição de logradouros públicos			Demais Serviços, inclusive admin. e com unid. de proc.		
	Total	Público	Privado	Total	Público	Privado	Total	Público	Privado	Total	Público	Privado
Código	R\$/ano	R\$/ano	R\$/ano	R\$/ano	R\$/ano	R\$/ano	R\$/ano	R\$/ano	R\$/ano	R\$/ano	R\$/ano	R\$/ano
REGIÃO SUDESTE	Fn208	Fn206	Fn207	Fn211	Fn209	Fn210	Fn214	Fn212	Fn213	Fn217	Fn215	Fn216
351880 Guarulhos/SP	54.492.600	223.015	54.269.585	7.057.685	0	7.057.685	51.862.630	446.030	51.416.600	23.014.041	4.381.592	18.632.449
351885 Guataparã/SP	177.509	177.509	0	17.500	0	17.500				72.619	0	72.619
351900 Herculândia/SP	108.659	108.659	0	5.751	0	5.751	69.187	69.187	0	40.644	40.644	0
351907 Hortolândia/SP			3.247.200			534.000			336.000			9.600.000
351910 Iacanga/SP	352.545	352.545	0	10.327	0	10.327	260.697	260.697	0	0	0	0
351940 Ibirá/SP	477.156	477.156	0	18.150	0	18.150	120.063	120.063	0	0	0	0
312970 Ibiraci/MG	292.789	58.558	234.231	32.532	6.506	26.026	142.270	142.270	0	0	0	0
351950 Ibirarema/SP	358.142	358.142	0	6.960	0	6.960	157.625	0	157.625	1.078	0	1.078
312980 Ibitiré/MG	4.020.541	3.417.361	603.181	1.719.680	297.000	1.422.680	8.568.720	3.331.620	5.237.100	2.363.950	1.056.000	1.307.950
351960 Ibitinga/SP	1.575.178	67.176	1.508.002	59.834	0	59.834	30.000	30.000	0	898.631	0	898.631
351970 Ibiúna/SP												
320260 Iconha/ES	255.521	255.521	0	3.597	3.597	0	309.725	309.725	0	0	0	0
352000 Igarapu do Tietê/SP	351.250	351.250	0	7.094	7.094	0	172.000	172.000	0	198.000	198.000	0
352010 Igarapava/SP	381.171	0	381.171	50.400	0	50.400	239.400	0	239.400	0	0	0
313010 Igarapé/MG	710.000	0	710.000	21.287	21.287	0	379.620	379.620	0	0	0	0
352020 Igaratá/SP	400.000	400.000	0	15.000	15.000	0	150.000	150.000	0	100.000	100.000	0
330187 Iguaba Grande/RJ												
352040 Ilhabela/SP	460.000	460.000	0	75.000	0	75.000	660.000	660.000	0	3.190.000	3.190.000	0
352042 Ilha Comprida/SP												
352044 Ilha Solteira/SP	778.241	778.241	0	0	0	0	0	0	0	0	0	0
313050 Ilicínea/MG	65.209	65.209	0			0	203.272	203.272	0	51.707	51.707	0
352050 Indaiatuba/SP	4.742.130	0	4.742.130	140.223	0	140.223	1.177.239	0	1.177.239	173.076	28.500	144.576
352070 Indiaporã/SP			0	0	0	0			0			0
352080 Inúbia Paulista/SP			0			0			0			0
313115 Ipaba/MG												
313120 Ipanema/MG	235.653	235.653	0	25.200	0	25.200	96.296	27.296	69.000	167.798	167.798	0
313130 Ipatinga/MG												
352100 Iperó/SP			0	21.600	0	21.600			0	0	0	0
352110 Ipeúna/SP	195.346	119.846	75.500	15.506	0	15.506	282.732	282.732	0	0	0	0
352170 Itaberá/SP	197.130	197.130	0	9.828	9.828	0	201.966	201.966	0	0	0	0
313170 Itabira/MG	2.101.920	0	2.101.920	116.773	0	116.773	3.970.293	0	3.970.293	5.488.346	0	5.488.346
313210 Itacarambi/MG												
320270 Itaguaçu/ES	665.960	305.000	360.960	17.000	0	17.000	650.000	650.000	0	253.144	253.144	0

TABELA Ge02 - INFORMAÇÕES SOBRE DESPESAS, SEGUNDO TIPO DE SERVIÇO REALIZADO

ANO DE
REFERÊNCIA
2011

Município		Despesas com manejo de resíduos sólidos, segundo o tipo de serviço realizado											
		Coleta de RS domiciliares e públicos			Coleta de RS serviços de saúde			Varrição de logradouros públicos			Demais Serviços, inclusive admin. e com unid. de proc.		
Código	Nome/UF	Total	Público	Privado	Total	Público	Privado	Total	Público	Privado	Total	Público	Privado
		R\$/ano	R\$/ano	R\$/ano	R\$/ano	R\$/ano	R\$/ano	R\$/ano	R\$/ano	R\$/ano	R\$/ano	R\$/ano	R\$/ano
REGIÃO SUDESTE		Fn208	Fn206	Fn207	Fn211	Fn209	Fn210	Fn214	Fn212	Fn213	Fn217	Fn215	Fn216
330200	Itaguaí/RJ	0			0			0			0		
313220	Itaguara/MG	58.455	58.455	0	0	0	0	116.681	116.681	0	129.185	129.185	0
352180	Itaí/SP												
313230	Itaipé/MG	220.000	220.000	0	90.000	90.000	0	90.000	90.000	0	30.000	0	30.000
313240	Itajubá/MG	2.517.517			234.715			4.397.215			0		
330205	Italva/RJ	184.680	36.000										
313250	Itamarandiba/MG												
313290	Itamogi/MG												
313300	Itamonte/MG	200.036	200.036	0	10.200	0	10.200	281.191	281.191	0	73.958	73.958	0
352210	Itanhaém/SP	4.861.680	600.000	4.261.680	471.306	0	471.306	2.683.419	600.000	2.083.419	4.459.517	800.000	3.659.517
313330	Itaobim/MG	650.332			231.125			604.584			194.459		
352215	Itaóca/SP	75.453	75.453	0	10.104	0	10.104	33.558	33.558	0	0	0	0
313340	Itapagipe/MG	104.000			25.000			218.000					
313350	Itapeçerica/MG	367.679	235.247	132.432	0	0	0	166.387	166.387	0	9.751	9.751	0
352220	Itapeçerica da Serra/SP	10.812.560	4.890.023	5.922.537									
352230	Itapetininga/SP	1.086.195	1.086.195	0	32.649	0	32.649	2.792.837	1.128.242	1.664.595	1.772.180	548.369	1.223.810
352240	Itapeva/SP	234.594	234.594	0	7.000	0	7.000	56.132	56.132	0	832.556	832.556	0
352250	Itapevi/SP	12.890.628	0	12.890.628	426.621	0	426.621	2.087.821	0	2.087.821	6.117.488	0	6.117.488
352260	Itapira/SP	2.109.600	0	2.109.600	32.414	0	32.414	1.683.312	528.000	1.155.312	1.992.400	1.992.400	0
352270	Itápolis/SP												
352280	Itaporanga/SP												
352330	Itariri/SP												
352340	Itatiba/SP	3.636.001	0	3.636.001	457.598	0	457.598	2.002.819	0	2.002.819	1.771.425	0	1.771.425
352350	Itatinga/SP	89.568	89.568	0	48.000	0	48.000	89.568	89.568	0	44.784	44.784	0
313375	Itaú de Minas/MG	154.161	154.161	0	24.253	1.200	23.053	650.902	650.902	0	512.670	512.670	0
313380	Itaúna/MG	2.089.311	0	2.089.311	318.639	0	318.639	661.859	0	661.859	2.115.552	250.000	1.865.552
313400	Itinga/MG	140.000	140.000	0	75.000	75.000	0	85.000	85.000	0	17.283	17.283	0
352360	Itirapina/SP	65.500	65.500	0	18.308	0	18.308	181.458	181.458	0	0	0	0
352380	Itobi/SP												
352390	Itu/SP	5.466.417	0	5.466.417	1.273.665	0	1.273.665	3.643.712	0	3.643.712	10.417.110	0	10.417.110
313420	Ituiutaba/MG	2.070.023			549.863			1.124.448			2.450.858		
352400	Itupeva/SP	3.473.020	473.020	3.000.000	67.623	0	67.623	248.739	0	248.739	46.101	0	46.101
313450	Itutinga/MG	67.435	67.435	0	6.997	6.997	0	201.266	201.266	0	4.090	4.090	

TABELA Ge02 - INFORMAÇÕES SOBRE DESPESAS, SEGUNDO TIPO DE SERVIÇO REALIZADO

ANO DE
REFERÊNCIA
2011

Município		Despesas com manejo de resíduos sólidos, segundo o tipo de serviço realizado											
		Coleta de RS domiciliares e públicos			Coleta de RS serviços de saúde			Varrição de logradouros públicos			Demais Serviços, inclusive admin. e com unid. de proc.		
		Total	Público	Privado	Total	Público	Privado	Total	Público	Privado	Total	Público	Privado
		R\$/ano	R\$/ano	R\$/ano	R\$/ano	R\$/ano	R\$/ano	R\$/ano	R\$/ano	R\$/ano	R\$/ano	R\$/ano	R\$/ano
Código	Nome/UF	Fn208	Fn206	Fn207	Fn211	Fn209	Fn210	Fn214	Fn212	Fn213	Fn217	Fn215	Fn216
REGIÃO SUDESTE													
352410	Ituverava/SP												
352430	Jaboticabal/SP	2.910.049	622.746	2.287.303	480.454	0	480.454	956.511	956.511	0	1.672.945	569.364	1.103.581
352440	Jacareí/SP	8.935.386	0	8.935.386	665.445	0	665.445	1.579.617	0	1.579.617	12.010.568	0	12.010.568
352460	Jacupiranga/SP												
352470	Jaguariúna/SP	2.496.960	0	2.496.960	337.500	0	337.500	1.150.968	0	1.150.968	0	0	0
352480	Jales/SP												
352510	Jardinópolis/SP	1.542.011	678.467	863.544	46.495	0	46.495						
352520	Jarinu/SP												
352530	Jaú/SP												
313540	Jeceaba/MG												
313550	Jequeri/MG	296.227	296.227	0	3.500	0	3.500	192.542	192.542	0	74.658	74.658	0
313610	Joanésia/MG	70.124	70.124	0	8.232	0	8.232	98.432	98.432	0	35.889	35.889	0
313620	João Monlevade/MG	1.671.353	273.910	1.397.442						309.544			
352560	João Ramalho/SP	18.480			7.464			9.240					
352570	José Bonifácio/SP			0			0			0			0
313655	José Raydan/MG	56.680	56.680	0	14.170	14.170	0	42.510	42.510	0	28.340	28.340	0
313670	Juiz de Fora/MG	17.031.545	17.031.545	0	0	0	0	5.831.056	5.831.056	0	3.045.460	0	3.045.460
352585	Jumirim/SP												
352590	Jundiaí/SP	10.270.076	0	10.270.076	508.402	0	508.402	5.148.419	0	5.148.419	24.488.941	0	24.488.941
352610	Juquiá/SP												
352620	Juquitiba/SP												
313753	Lagoa Grande/MG	59.400	0	59.400	7.505	0	7.505	219.162	219.162	0	32.516	32.516	0
313780	Lambari/MG												
320316	Laranja da Terra/ES												
352660	Lavrinhas/SP												
352670	Leme/SP	601.705	601.705	0	120.340	120.340	0	583.027	583.027	0	0	0	0
352680	Lençóis Paulista/SP	1.563.577	1.563.577	0	48.845	48.845	0	1.253.418	1.253.418	0	2.761.506	1.857.236	904.270
352690	Limeira/SP	6.641.738	0	6.641.738	2.323.800	0	2.323.800	3.577.834	0	3.577.834	7.366.400	396.400	6.970.000
313862	Limeira do Oeste/MG												
352700	Lindóia/SP				15.374	0	15.374						
320320	Linhares/ES	4.648.695	747.264	3.901.431	164.309	0	164.309	3.265.924	1.547.904	1.718.020	15.127.548	4.056.576	11.070.972
352710	Lins/SP	3.553.652	648.000	2.905.652	100.040	2.000	98.040	899.467	450.000	449.467	3.168.127	487.800	2.680.327
313865	Lontra/MG												

TABELA Ge02 - INFORMAÇÕES SOBRE DESPESAS, SEGUNDO TIPO DE SERVIÇO REALIZADO

ANO DE
REFERÊNCIA
2011

Município		Despesas com manejo de resíduos sólidos, segundo o tipo de serviço realizado											
		Coleta de RS domiciliares e públicos			Coleta de RS serviços de saúde			Varrição de logradouros públicos			Demais Serviços, inclusive admin. e com unid. de proc.		
Código	Nome/UF	Total	Público	Privado	Total	Público	Privado	Total	Público	Privado	Total	Público	Privado
		R\$/ano	R\$/ano	R\$/ano	R\$/ano	R\$/ano	R\$/ano	R\$/ano	R\$/ano	R\$/ano	R\$/ano	R\$/ano	R\$/ano
REGIÃO SUDESTE		Fn208	Fn206	Fn207	Fn211	Fn209	Fn210	Fn214	Fn212	Fn213	Fn217	Fn215	Fn216
352725	Lourdes/SP	77.477	77.477	0	6.340	0	6.340	129.800	129.800	0	0	0	0
352750	Lucianópolis/SP												
313868	Luislândia/MG	211.678	211.678	0	10.732	10.732	0	195.180	195.180	0	30.928	30.928	0
330240	Macaé/RJ	18.209.497	4.649.233	13.560.264	419.184	0	419.184	11.369.160	1.263.240	10.105.920	26.435.641	0	26.435.641
352800	Macatuba/SP	761.873	761.873	0	108.839	0	108.839	105.000	105.000	0	54.419	54.419	0
352820	Macedônia/SP												
352830	Magda/SP												
330250	Magé/RJ												
352840	Mairinque/SP	1.920.000	0	1.920.000	0	0	0	1.560.000	0	1.560.000	852.000	0	852.000
352860	Manduri/SP												
313930	Manga/MG			0			0			0			0
313940	Manhuaçu/MG	404.838	404.838	0	0	0	0	963.900	963.900	0	0	0	0
313960	Mantena/MG	774.914	774.914	0	0	0	0	0	0	0	0	0	0
352870	Marabá Paulista/SP												
352880	Maracá/SP		45.655			15.000			45.655				
352885	Marapoama/SP			0	8.275	0	8.275			0			0
313990	Maria da Fé/MG												
314000	Mariana/MG	1.565.473	200.940	1.364.533	159.509	0	159.509	427.767	427.767	0	0	0	0
330270	Maricá/RJ	6.395.272	0	6.395.272	154.912	0	154.912	1.581.639	0	1.581.639	0	0	0
314010	Marilac/MG	35.000	35.000	0	4.600	0	4.600	20.000	20.000	0	34.000	34.000	0
320335	Marilândia/ES	190.000	190.000	0	6.000	6.000	0	644.400	644.400	0	154.000	154.000	0
352900	Marília/SP	7.366.396	7.366.396	0	697.633	0	697.633	1.650.087	1.650.087	0	7.737.537	0	7.737.537
314020	Maripá de Minas/MG	31.375	31.375	0	3.097	0	3.097	2.428	2.428	0	0	0	0
352930	Matão/SP	1.465.570	33.686	1.431.883	519.069	0	519.069	971.101	171.314	799.787	3.819.059	495.427	3.323.632
314070	Mateus Leme/MG	470.980	241.920	229.060	14.914	0	14.914	335.880	335.880	0	133.400	0	133.400
314120	Matutina/MG	45.780	45.780	0	6.600	0	6.600	95.000	95.000	0	34.279	20.571	13.708
352940	Mauá/SP	19.150.013	1.765.124	17.384.889	1.203.307	0	1.203.307	2.427.524	0	2.427.524	37.921	37.921	0
330280	Mendes/RJ												
352960	Meridiano/SP	84.153	84.153	0	4.537	0	4.537	46.111	46.111	0	194.170	194.170	0
330285	Mesquita/RJ	7.715.998	0	7.715.998	10.060	0	10.060	1.645.720	0	1.645.720	1.246.306	0	1.246.306
352970	Miguelópolis/SP												
314190	Minduri/MG	35.000			0			20.000			0		
353000	Mira Estrela/SP	62.714	62.714	0	8.017	0	8.017	64.523	64.523	0	109.935	109.935	

TABELA Ge02 - INFORMAÇÕES SOBRE DESPESAS, SEGUNDO TIPO DE SERVIÇO REALIZADO

ANO DE
REFERÊNCIA
2011

Município		Despesas com manejo de resíduos sólidos, segundo o tipo de serviço realizado											
		Coleta de RS domiciliares e públicos			Coleta de RS serviços de saúde			Varrição de logradouros públicos			Demais Serviços, inclusive admin. e com unid. de proc.		
Código	Nome/UF	Total	Público	Privado	Total	Público	Privado	Total	Público	Privado	Total	Público	Privado
		R\$/ano	R\$/ano	R\$/ano	R\$/ano	R\$/ano	R\$/ano	R\$/ano	R\$/ano	R\$/ano	R\$/ano	R\$/ano	R\$/ano
REGIÃO SUDESTE		Fn208	Fn206	Fn207	Fn211	Fn209	Fn210	Fn214	Fn212	Fn213	Fn217	Fn215	Fn216
353030	Mirassol/SP	961.670	0	961.670	118.253	0	118.253	216.500	0	216.500	1.628.263	0	1.628.263
353040	Mirassolândia/SP	100.000	100.000	0	0	0	0	50.000	50.000	0	0	0	0
353050	Mococa/SP												
353060	Mogi das Cruzes/SP	9.632.913	0	9.632.913	184.469	0	184.469	5.676.573	0	5.676.573	15.596.962	0	15.596.962
353070	Mogi Guaçu/SP	6.518.850			130.144			1.317.234			4.594.825		
353080	Mogi Mirim/SP		3.886.100						1.849.485				
353090	Mombuca/SP	167.992	122.392	45.600	33.360	0	33.360	0	0	0	0	0	0
353100	Monções/SP	73.494	73.494	0	3.799	0	3.799	41.457	41.457	0	0	0	0
353110	Mongaguá/SP	3.974.016	0	3.974.016	133.920	0	133.920	4.177.754	4.177.754	0	0	0	0
314270	Montalvânia/MG												
353130	Monte Alto/SP	550.000	0	550.000	110.000	0	110.000	420.000	0	420.000	0	0	0
314290	Monte Azul/MG												
314310	Monte Carmelo/MG			0						0			
353170	Monteiro Lobato/SP		51.061			21.471							
353180	Monte Mor/SP	1.200.000	0	1.200.000	50.000	0	50.000	1.260.000	0	1.260.000	660.000	0	660.000
314320	Monte Santo de Minas/MG	160.230	160.230	0	6.561	6.561	0	150.000	150.000	0	0	0	0
314330	Montes Claros/MG	8.202.561	0	8.202.561	593.495	0	593.495	6.653.657	3.045.312	3.608.345	6.351.540	2.026.476	4.325.064
314345	Montezuma/MG												
314350	Morada Nova de Minas/MG												
353190	Morro Agudo/SP	1.013.102	0	1.013.102	92.260	0	92.260	0	0	0	0	0	0
314360	Morro da Garça/MG				581	0	581						
353200	Morungaba/SP	240.000			51.600			314.415					
353205	Motuca/SP	46.045	16.198	29.847	18.913	0	18.913	39.364	0	39.364	130.984	0	130.984
320360	Mucurici/ES	98.100	78.480	19.620	0	0	0	186.390	186.390	0	147.150	88.290	58.860
320380	Muqui/ES		720.000										
314390	Muriaé/MG												
314400	Mutum/MG		164.208			7.464			167.940			0	
314410	Muzambinho/MG	427.719	427.719	0	7.450	7.450	0	9.496	9.496	0	565.536	565.536	0
314420	Nacip Raydan/MG												
353215	Nantes/SP	60.000	60.000	0	3.120	0	3.120	25.200	25.200	0	0	0	0
314435	Naque/MG	145.548	145.548	0	0	0	0	33.588	33.588	0	0	0	0
353220	Narandiba/SP		179.136			0			219.600			122.376	
330310	Natividade/RJ			836.948			468.303						104.496

TABELA Ge02 - INFORMAÇÕES SOBRE DESPESAS, SEGUNDO TIPO DE SERVIÇO REALIZADO

ANO DE
REFERÊNCIA
2011

Município		Despesas com manejo de resíduos sólidos, segundo o tipo de serviço realizado											
		Coleta de RS domiciliares e públicos			Coleta de RS serviços de saúde			Varrição de logradouros públicos			Demais Serviços, inclusive admin. e com unid. de proc.		
Código	Nome/UF	Total	Público	Privado	Total	Público	Privado	Total	Público	Privado	Total	Público	Privado
		R\$/ano	R\$/ano	R\$/ano	R\$/ano	R\$/ano	R\$/ano	R\$/ano	R\$/ano	R\$/ano	R\$/ano	R\$/ano	R\$/ano
REGIÃO SUDESTE		Fn208	Fn206	Fn207	Fn211	Fn209	Fn210	Fn214	Fn212	Fn213	Fn217	Fn215	Fn216
314450	Nazareno/MG	91.447	91.447	0	6.997	0	6.997	56.645	56.645	0	119.283	119.283	0
353260	Nhandeara/SP	911.570	911.570	0	7.200	0	7.200	126.000	126.000	0	0	0	0
330320 Nilópolis/RJ													
330330	Niterói/RJ	23.906.540	3.119.822	20.786.718	150.851	0	150.851	43.808.593	34.371.023	9.437.570	82.118.919	61.447.537	20.671.382
353280	Nova Aliança/SP	72.706	72.706	0	9.289	0	9.289	24.200	24.200	0	0	0	0
314467 Nova Belém/MG													
353282	Nova Campina/SP	56.000	56.000	0	12.000	12.000	0	60.000	60.000	0	0	0	0
353284	Nova Canaã Paulista/SP	33.642	33.642	0	7.867	0	7.867	67.284	67.284	0	2.650	2.650	0
314470 Nova Era/MG													
330340	Nova Friburgo/RJ	11.085.249	0	11.085.249	0	0	0	2.759.317	2.759.317	0	0	0	0
330350	Nova Iguaçu/RJ		0			0			0			0	
353320 Nova Independência/SP													
353325	Novais/SP	131.120	49.826	81.294	7.800	0	7.800	21.232	21.232	0	0	0	0
314480	Nova Lima/MG	2.819.693	0	2.819.693	529.405	0	529.405	4.333.973	0	4.333.973	1.713.579	208.269	1.505.310
353330	Nova Luzitânia/SP	91.909	91.909	0	4.036	0	4.036	0	0	0	0	0	0
314490	Nova Módica/MG	134.352	134.352	0	0	0	0	119.424	119.424	0	0	0	0
353340	Nova Odessa/SP	2.003.737	1.311.971	691.766	34.341	0	34.341	160.460	35.460	125.000	390.916	390.916	0
353350	Novo Horizonte/SP	1.020.702	378.436	642.266	72.929	54.180	18.749	141.296	141.296	0	101.000	101.000	0
353370 Ocaçu/SP													
353390	Olímpia/SP	2.630.249	0	2.630.249	29.339	0	29.339	235.116	235.116	0	333.179	0	333.179
314550 Olímpio Noronha/MG			57.021			2.137			43.474				
314560 Oliveira/MG		550.000			25.000			16.000			5.000		
314570	Oliveira Fortes/MG	0	0	0	0	0	0	36.000	36.000	0	0	0	0
353400	Onda Verde/SP	41.040	41.040	0	7.025	0	7.025	82.080	82.080	0	0	0	0
353430	Orlândia/SP	1.000.148	1.000.148	0	286.394	286.394	0	1.176.429	1.176.429	0	1.198.891	1.198.891	0
353440 Osasco/SP													
353460 Osvaldo Cruz/SP													
353470	Ourinhos/SP	2.495.669	2.495.669	0	0	0	0	1.173.528	1.173.528	0	3.715.694	3.715.694	0
314590	Ouro Branco/MG	957.326	202.274	755.052	93.605	39.325	54.280	836.926	522.118	314.807	187.425	145.559	41.866
353475 Ouroeste/SP									0			0	
314610	Ouro Preto/MG	2.663.495	303.000	2.360.495	418.500	0	418.500	1.711.981	213.000	1.498.981	739.199	0	739.199
353490	Pacaembu/SP	55.000	55.000	0	12.000	12.000	0	40.000	40.000	0	12.000	12.000	0
314650	Pains/MG	64.647	64.647	0	10.726	0	10.726	277.052	277.052	0	0	0	0

TABELA Ge02 - INFORMAÇÕES SOBRE DESPESAS, SEGUNDO TIPO DE SERVIÇO REALIZADO

ANO DE
REFERÊNCIA
2011

Município		Despesas com manejo de resíduos sólidos, segundo o tipo de serviço realizado											
		Coleta de RS domiciliares e públicos			Coleta de RS serviços de saúde			Varrição de logradouros públicos			Demais Serviços, inclusive admin. e com unid. de proc.		
Código	Nome/UF	Total	Público	Privado	Total	Público	Privado	Total	Público	Privado	Total	Público	Privado
		R\$/ano	R\$/ano	R\$/ano	R\$/ano	R\$/ano	R\$/ano	R\$/ano	R\$/ano	R\$/ano	R\$/ano	R\$/ano	R\$/ano
REGIÃO SUDESTE		Fn208	Fn206	Fn207	Fn211	Fn209	Fn210	Fn214	Fn212	Fn213	Fn217	Fn215	Fn216
314655	Pai Pedro/MG												
353500	Palestina/SP	509.472	149.845	359.628	12.075	0	12.075	187.796	73.777	114.019	82.421	24.242	58.180
314670	Palma/MG												
353520	Palmeira D Oeste/SP												
353530	Palmital/SP	843.207	843.207	0	25.601	0	25.601	663.051	0	663.051	0	0	0
320400	Pancas/ES	633.600	168.000	465.600	30.000	30.000	0	23.400	23.400	0	0	0	0
353540	Panorama/SP	591.745	591.745	0	17.267	0	17.267	322.400	322.400	0	0	0	0
314700	Paracatu/MG	900.299	900.299	0	112.100	67.190	44.910	704.038	704.038	0	638.496	638.496	0
353550	Paraguaçu Paulista/SP	842.131	842.131	0	55.803	0	55.803	340.000	340.000	0	502.131	502.131	0
353560	Paraibuna/SP												
314730	Paraisópolis/MG	587.128	447.658	139.470	3.859	0	3.859	121.360	121.360	0	0	0	0
353590	Paranapuã/SP	73.740	73.740	0	6.400	0	6.400	59.633	59.633	0	0	0	0
314740	Paraopeba/MG												
353600	Parapuã/SP			0	6.067	0	6.067						
353625	Parisi/SP	166.658	166.658	0	6.814	0	6.814	0	0	0	0	0	0
314750	Passabém/MG	33.540	33.540	0	0	0	0	104.871	104.871	0	0	0	0
314760	Passa Quatro/MG	100.764	100.764	0	60.000	0	60.000	78.372	78.372	0	0	0	0
314790	Passos/MG	1.614.042	0	1.614.042	770.406	0	770.406	2.583.282	0	2.583.282	934.930	0	934.930
314800	Patos de Minas/MG	2.634.202	15.000	2.619.202	69.556	0	69.556	2.376.699	0	2.376.699	2.354.594	0	2.354.594
314810	Patrocínio/MG												
330385	Paty do Alferes/RJ		417.795				29.786		886.116				
314840	Paulistas/MG												
353670	Pederneiras/SP	3.572.442	3.572.442	0	70.000	70.000	0	1.348.091	1.348.091	0	1.742.923	1.742.923	0
314875	Pedra Bonita/MG	29.592	29.592	0	5.040	0	5.040	118.368	118.368	0	0	0	0
314890	Pedra do Indaiá/MG			0			0			0			0
314900	Pedra Dourada/MG	67.165	67.165	0	0	0	0	22.392	22.392	0	280.903	280.903	0
314910	Pedralva/MG	93.357	93.357	0	0	0	0	110.876	110.876	0	93.319	93.319	0
353710	Pedreira/SP	1.516.651	1.263.451	253.200	23.950	0	23.950	1.520.823	444.162	1.076.661	1.206.361	0	1.206.361
353715	Pedrinhas Paulista/SP	32.228	32.228	0	4.627	0	4.627	38.217	38.217	0	0	0	0
314920	Pedrinópolis/MG	48.660	48.660	0	5.664	5.664	0	251.198	251.198	0	0	0	0
353730	Penápolis/SP	1.892.469	1.892.469	0	149.494	149.494	0	1.876.256	1.876.256	0	191.510	191.510	0
353740	Pereira Barreto/SP												
353750	Pereiras/SP	89.800	89.800	0	135.000	0	135.000	89.800	89.800	0	154.321	30.901	123.420

TABELA Ge02 - INFORMAÇÕES SOBRE DESPESAS, SEGUNDO TIPO DE SERVIÇO REALIZADO

ANO DE
REFERÊNCIA
2011

Município		Despesas com manejo de resíduos sólidos, segundo o tipo de serviço realizado											
		Coleta de RS domiciliares e públicos			Coleta de RS serviços de saúde			Varrição de logradouros públicos			Demais Serviços, inclusive admin. e com unid. de proc.		
Código	Nome/UF	Total	Público	Privado	Total	Público	Privado	Total	Público	Privado	Total	Público	Privado
		R\$/ano	R\$/ano	R\$/ano	R\$/ano	R\$/ano	R\$/ano	R\$/ano	R\$/ano	R\$/ano	R\$/ano	R\$/ano	R\$/ano
REGIÃO SUDESTE		Fn208	Fn206	Fn207	Fn211	Fn209	Fn210	Fn214	Fn212	Fn213	Fn217	Fn215	Fn216
315000	Pescador/MG	63.750					127.440						
330390	Petrópolis/RJ	16.952.785	2.510.231	14.442.554	1.148.736	1.148.736	0	7.332.566	7.332.566	0	2.076.334	0	2.076.334
353770	Piacatu/SP	234.347	234.347	0	6.912	6.912	0	49.718	49.718	0	0	0	0
353780	Piedade/SP	1.446.420	1.446.420	0	97.275	0	97.275	255.084	0	255.084	7.950	0	7.950
315015	Piedade de Caratinga/MG												
353800	Pindamonhangaba/SP	7.704.000	0	7.704.000	120.910	0	120.910	3.135.000	1.430.000	1.705.000	2.900.700	1.100.000	1.800.700
353810	Pindorama/SP	490.154	0	490.154	20.600	0	20.600	730	730	0	0	0	0
315053	Pingo-D ÁGUA/MG												
353820	Pinhalzinho/SP	113.744	113.744	0	0	0	0	131.079	131.079	0	0	0	0
330395	Pinheiral/RJ												
353850	Piquete/SP	136.152	136.152	0	12.155	0	12.155	47.826	47.826	0	0	0	0
315060	Piracema/MG	156.208	156.208	0	35.577	0	35.577	0	0	0	0	0	0
353870	Piracicaba/SP	16.373.940	0	16.373.940	2.978.695	0	2.978.695	9.235.332	0	9.235.332	2.157.759	0	2.157.759
330400	Pirai/RJ												
353880	Piraju/SP												
353900	Pirangi/SP	182.838	182.838	0	15.622	0	15.622	180.735	180.735	0			
315090	Piranguçu/MG	125.458	125.458	0	6.217	0	6.217	16.075	16.075	0	0	0	0
315100	Piranguinho/MG	190.342	127.284	63.057	6.670	0	6.670	137.830	137.830	0	9.020	9.020	0
315120	Pirapora/MG	1.252.973	74.574	1.178.399	27.600	27.600	0	694.480	694.480	0	1.310.600	888.598	422.002
353920	Pirapozinho/SP	354.630	354.630	0	20.624	0	20.624	369.442	369.442	0	383.250	383.250	0
353930	Pirassununga/SP	1.358.714			983.856								
353950	Pitangueiras/SP	1.051.542	0	1.051.542	64.980	0	64.980	473.279	167.411	305.868	15.000	15.000	0
353960	Planalto/SP												
353970	Platina/SP												
353980	Poá/SP	3.843.837	0	3.843.837	124.978	0	124.978	2.908.976	351.000	2.557.976	2.890.338	168.000	2.722.338
315180	Poços de Caldas/MG	3.560.502	1.260.000	2.300.502	38.000	0	38.000	912.000	912.000	0	689.455	689.455	0
353990	Poloni/SP	80.000			2.626	0	2.626	60.000			0		
315200	Pompéu/MG	342.543	342.543	0	27.528	27.528	0	1.164.418	1.164.418	0	870.322	870.322	0
354010	Pongai/SP	97.460	97.460	0	4.200	0	4.200	67.000	67.000	0	51.132	51.132	0
320425	Ponto Belo/ES	295.810	207.810	88.000	22.800	0	22.800	282.355	282.355	0	0	0	0
315217	Ponto dos Volantes/MG	563.277	563.277	0	0	0	0	186.600	186.600	0	0	0	0
354040	Populina/SP	79.436	79.436	0	8.059	0	8.059	256.490	256.490	0	0	0	0
354050	Porangaba/SP												

TABELA Ge02 - INFORMAÇÕES SOBRE DESPESAS, SEGUNDO TIPO DE SERVIÇO REALIZADO

ANO DE
REFERÊNCIA
2011

Município		Despesas com manejo de resíduos sólidos, segundo o tipo de serviço realizado											
		Coleta de RS domiciliares e públicos			Coleta de RS serviços de saúde			Varrição de logradouros públicos			Demais Serviços, inclusive admin. e com unid. de proc.		
Código	Nome/UF	Total	Público	Privado	Total	Público	Privado	Total	Público	Privado	Total	Público	Privado
		R\$/ano	R\$/ano	R\$/ano	R\$/ano	R\$/ano	R\$/ano	R\$/ano	R\$/ano	R\$/ano	R\$/ano	R\$/ano	R\$/ano
REGIÃO SUDESTE		Fn208	Fn206	Fn207	Fn211	Fn209	Fn210	Fn214	Fn212	Fn213	Fn217	Fn215	Fn216
330410	Porciúncula/RJ	223.920	223.920	0	11.500	11.500	0	705.348	705.348	0	0	0	0
354060	Porto Feliz/SP												
354070	Porto Ferreira/SP												
315240	Poté/MG												
315250	Pouso Alegre/MG	3.526.049	0	3.526.049	901.825	0	901.825	6.537.846	0	6.537.846	341.172	0	341.172
354085	Pracinha/SP	54.000	54.000	0	2.400	0	2.400	42.250	42.250	0	0	0	0
354100	Praia Grande/SP	8.298.231	1.530.242	6.767.989	838.441	0	838.441	3.566.921	1.276.128	2.290.793	20.978.820	8.916.396	12.062.424
315280	Prata/MG	409.805	409.805	0	30.000	30.000	0	187.893	187.893	0	195.508	195.508	0
315300	Pratinha/MG												
354110	Presidente Alves/SP												
315310	Presidente Bernardes/MG	70.000	70.000	0	0	0	0	50.000	50.000	0	0	0	0
354130	Presidente Epitácio/SP	2.015.264	2.015.264	0	17.548	0	17.548	928.001	0	928.001	0	0	0
354140	Presidente Prudente/SP	5.317.408	0	5.317.408	612.000	0	612.000	5.590.905	0	5.590.905	3.547.536	0	3.547.536
354150	Presidente Venceslau/SP	907.048	907.048	0	857	0	857						
330414	Queimados/RJ												
315380	Queluzito/MG	26.917	15.791	11.126	1.749	0	1.749	35.863	35.863	0	0	0	0
354200	Quintana/SP	353.999	353.999	0	4.401	0	4.401	98.100	98.100	0	0	0	0
330415	Quissamã/RJ	1.882.673	0	1.882.673	480.042	0	480.042	1.009.108	0	1.009.108	1.415.090	210.914	1.204.176
354210	Rafard/SP	38.000	38.000	0	25.000	25.000	0	75.000	75.000	0	0	0	0
315400	Raul Soares/MG	200.000	200.000	0	65.125	0	65.125	370.000	370.000	0	260.000	260.000	0
354230	Redenção da Serra/SP	45.432	45.432	0	7.636	0	7.636	17.334	17.334	0	0	0	0
354240	Regente Feijó/SP	314.000	314.000	0	28.000	0	28.000	252.000	252.000	0	132.000	0	132.000
354250	Reginópolis/SP	200.000	200.000	0	7.440	0	7.440	180.000	180.000	0	0	0	0
315420	Resende Costa/MG	110.000	110.000	0	7.043	0	7.043	60.000	60.000	0	5.000	5.000	0
315440	Ressaquinha/MG	93.960	0	93.960	5.400	0	5.400	57.240	57.240	0	92.880	92.880	0
315445	Riachinho/MG												
354310	Ribeirão Corrente/SP	27.000	27.000	0	13.240	0	13.240	54.000	54.000	0	17.000	17.000	0
354325	Ribeirão Grande/SP												
354330	Ribeirão Pires/SP	2.236.286	0	2.236.286	429.644	0	429.644						
354340	Ribeirão Preto/SP	11.532.314	0	11.532.314	1.804.770	0	1.804.770	7.996.320	0	7.996.320	19.068.260	0	19.068.260
354360	Rifaina/SP			0			0			0			0
354370	Rincão/SP	263.099	263.099	0	15.000	15.000	0	32.518	32.518	0	0	0	0
354380	Rinópolis/SP	204.384	204.384	0	10.822	0	10.822	2.834	2.834	0	111.170	15.170	96.000

TABELA Ge02 - INFORMAÇÕES SOBRE DESPESAS, SEGUNDO TIPO DE SERVIÇO REALIZADO

ANO DE
REFERÊNCIA
2011

Município		Despesas com manejo de resíduos sólidos, segundo o tipo de serviço realizado											
		Coleta de RS domiciliares e públicos			Coleta de RS serviços de saúde			Varrição de logradouros públicos			Demais Serviços, inclusive admin. e com unid. de proc.		
Código	Nome/UF	Total	Público	Privado	Total	Público	Privado	Total	Público	Privado	Total	Público	Privado
		R\$/ano	R\$/ano	R\$/ano	R\$/ano	R\$/ano	R\$/ano	R\$/ano	R\$/ano	R\$/ano	R\$/ano	R\$/ano	R\$/ano
REGIÃO SUDESTE		Fn208	Fn206	Fn207	Fn211	Fn209	Fn210	Fn214	Fn212	Fn213	Fn217	Fn215	Fn216
320435	Rio Bananal/ES												
330430	Rio Bonito/RJ	1.484.394	172.910	1.311.484	121.558	0	121.558	3.860.592	0	3.860.592	198.000	198.000	0
330440	Rio Claro/RJ	1.776.000			240.000								
354390	Rio Claro/SP	2.244.545	0	2.244.545	100.679	0	100.679	3.920.000	0	3.920.000	0	0	0
330450	Rio das Flores/RJ	528.000	528.000	0	0	0	0	576.000	576.000	0	0	0	0
354400	Rio das Pedras/SP												
330455	Rio de Janeiro/RJ	256.085.032	73.777.557	182.307.475	1.117.647	1.019.713	97.934	191.133.858	191.133.858	0	492.861.661	409.385.336	83.476.325
315500	Rio Doce/MG												
315510	Rio do Prado/MG		366.894			0			22.392			0	
354420	Riolândia/SP	91.506	19.506	72.000	28.764	0	28.764	123.156	123.156	0	266.000	266.000	0
315530	Rio Manso/MG												
315570	Rio Piracicaba/MG	154.241	154.241	0	0	0	0	131.073	131.073	0	0	0	0
315590	Rio Preto/MG	29.256	29.256	0	6.038	0	6.038	83.609	83.609	0	103.107	0	103.107
354350	Riversul/SP	116.804	116.804	0	6.144	0	6.144	33.145	33.145	0	0	0	0
315620	Rochedo de Minas/MG												
315630	Rodeiro/MG	260.450	0	260.450	8.008	8.008	0	109.920	109.920	0	2.222	2.222	0
354425	Rosana/SP												
354430	Roseira/SP												
354440	Rubiácea/SP	57.114	57.114	0	3.957	3.957	0	79.139	79.139	0	67.487	67.487	0
354450	Rubinéia/SP												
315670	Sabará/MG												
315680	Sabinópolis/MG			0			0			0			0
354470	Sagres/SP	73.761	73.761	0	5.377	0	5.377	71.195	71.195	0	89.910	89.910	0
354480	Sales/SP	53.616	53.616	0	7.750	0	7.750	12.453	12.453	0	0	0	0
315700	Salinas/MG	304.076	304.076	0	0	0	0	645.568	645.568	0	0	0	0
354520	Salto/SP	2.276.700	0	2.276.700	525.545	0	525.545	762.319	0	762.319	0	0	0
354530	Salto de Pirapora/SP	738.200	738.200	0	34.735	34.735	0	184.901	184.901	0	0	0	0
354560	Santa Adélia/SP	669.205	483.496	185.708	30.896	0	30.896	52.047	30.267	21.780	453.229	453.229	0
354580	Santa Bárbara D Oeste/SP	1.750.421	639.900	1.110.521	395.265	0	395.265	1.675.107	0	1.675.107	0	0	0
354600	Santa Branca/SP	308.692	308.692	0	61.256	0	61.256	146.417	0	146.417	0	0	0
354610	Santa Clara D Oeste/SP	173.032	173.032	0	7.668	0	7.668	156.137	156.137	0	0	0	0
354620	Santa Cruz da Conceição/SP												
354630	Santa Cruz das Palmeiras/SP	413.274	413.274	0	66.896	0	66.896	432.722	432.722	0	361.621	361.621	

TABELA Ge02 - INFORMAÇÕES SOBRE DESPESAS, SEGUNDO TIPO DE SERVIÇO REALIZADO

ANO DE
REFERÊNCIA
2011

Município		Despesas com manejo de resíduos sólidos, segundo o tipo de serviço realizado											
		Coleta de RS domiciliares e públicos			Coleta de RS serviços de saúde			Varrição de logradouros públicos			Demais Serviços, inclusive admin. e com unid. de proc.		
Código	Nome/UF	Total	Público	Privado	Total	Público	Privado	Total	Público	Privado	Total	Público	Privado
		R\$/ano	R\$/ano	R\$/ano	R\$/ano	R\$/ano	R\$/ano	R\$/ano	R\$/ano	R\$/ano	R\$/ano	R\$/ano	R\$/ano
REGIÃO SUDESTE		Fn208	Fn206	Fn207	Fn211	Fn209	Fn210	Fn214	Fn212	Fn213	Fn217	Fn215	Fn216
354650	Santa Ernestina/SP												
354670	Santa Gertrudes/SP	606.650	0	606.650	26.113	0	26.113	685.380	0	685.380	49.650	0	49.650
354680	Santa Isabel/SP	2.987.325	2.987.325	0	57.793	0	57.793	284.297	284.297	0	0	0	0
315770	Santa Juliana/MG												
354690	Santa Lúcia/SP	158.598	93.152	65.446	0	0	0	0	0	0	0	0	0
315780	Santa Luzia/MG	4.662.491	147.666	4.514.824	86.259	0	86.259	811.042	0	811.042	0	0	0
354700	Santa Maria da Serra/SP	300.000	300.000	0	100.000	100.000	0	67.000	67.000	0	33.000	33.000	0
320455	Santa Maria de Jetibá/ES												
330460	Santa Maria Madalena/RJ	135.590	135.590	0	20.530	0	20.530	681.190	368.240	312.950	636.456	285.220	351.236
354710	Santa Mercedes/SP	325.217	325.217	0	7.900	0	7.900	9.597	9.597	0	0	0	0
354720	Santana da Ponte Pensa/SP	49.514	49.514	0	6.143	0	6.143	37.622	37.622	0	0	0	0
315895	Santana do Paraíso/MG		600.000			60.000			360.000			180.000	
354740	Santa Rita D Oeste/SP	100.662	100.662	0	7.200	0	7.200	58.860	58.860	0	0	0	0
354750	Santa Rita do Passa Quatro/SP	507.600	507.600	0	42.000	42.000	0	976.094	0	976.094	1.000	1.000	0
315960	Santa Rita do Sapucaí/MG	395.422	395.422	0	4.680	4.680	0	313.488	313.488	0	220.581	220.581	0
354760	Santa Rosa de Viterbo/SP	622.040	0	622.040	61.056	0	61.056	43.200	43.200	0	331.200	331.200	0
315980	Santa Vitória/MG												
354780	Santo André/SP	49.155.404	0	49.155.404	3.160.805	0	3.160.805	7.334.114	0	7.334.114	313.843	0	313.843
354790	Santo Antônio da Alegria/SP	123.750	123.750	0	22.800	0	22.800	67.980	67.980	0	0	0	0
354800	Santo Antônio de Posse/SP												
316030	Santo Antônio do Jacinto/MG	94.306	94.306	0	0	0	0	456.797	456.797	0	0	0	0
316040	Santo Antônio do Monte/MG	170.000	170.000	0	44.000	44.000	0	24.000	24.000	0	32.000	32.000	0
354820	Santo Antônio do Pinhal/SP	175.112	175.112	0	18.608	0	18.608	84.000	84.000	0	30.000	30.000	0
316060	Santo Hipólito/MG	67.375	67.375	0	4.059	4.059	0	55.125	55.125	0	0	0	0
354840	Santópolis do Aguapeí/SP	55.716	55.716	0	6.000	6.000	0	22.958	22.958	0	0	0	0
354850	Santos/SP												
316070	Santos Dumont/MG	120.000						136.500			324.000		
316080	São Bento Abade/MG												
354860	São Bento do Sapucaí/SP												
354870	São Bernardo do Campo/SP	17.267.283			3.330.888			9.328.064			65.090.350		
316090	São Brás do Suaçuí/MG				0	0	0						
354880	São Caetano do Sul/SP												
354890	São Carlos/SP			5.552.733			860.426			2.238.503			6.580.395

TABELA Ge02 - INFORMAÇÕES SOBRE DESPESAS, SEGUNDO TIPO DE SERVIÇO REALIZADO

ANO DE
REFERÊNCIA
2011

Município		Despesas com manejo de resíduos sólidos, segundo o tipo de serviço realizado											
		Coleta de RS domiciliares e públicos			Coleta de RS serviços de saúde			Varrição de logradouros públicos			Demais Serviços, inclusive admin. e com unid. de proc.		
Código	Nome/UF	Total	Público	Privado	Total	Público	Privado	Total	Público	Privado	Total	Público	Privado
		R\$/ano	R\$/ano	R\$/ano	R\$/ano	R\$/ano	R\$/ano	R\$/ano	R\$/ano	R\$/ano	R\$/ano	R\$/ano	R\$/ano
REGIÃO SUDESTE		Fn208	Fn206	Fn207	Fn211	Fn209	Fn210	Fn214	Fn212	Fn213	Fn217	Fn215	Fn216
316095	São Domingos das Dores/MG	63.761	63.761	0	4.255	0	4.255	50.997	50.997	0	0	0	0
316105	São Félix de Minas/MG	50.000	50.000	0	25.000	25.000	0	215.185	215.185	0	0	0	0
316110	São Francisco/MG	621.956			21.126			31.100					
316140	São Francisco do Glória/MG		90.000			12.000			35.000				
320470	São Gabriel da Palha/ES	925.600	750.600	175.000	60.108	60.108	0	1.356.000	331.000	1.025.000	0	0	0
316165	São Geraldo do Baixo/MG												
330490	São Gonçalo/RJ	20.345.283	0	20.345.283	464.419	0	464.419	5.636.837	0	5.636.837	16.024.646	0	16.024.646
316170	São Gonçalo do Abaeté/MG												
316190	São Gonçalo do Rio Abaixo/MG				10.500	0	10.500						
316220	São João Batista do Glória/MG	163.641	163.641	0	5.684	0	5.684	317.873	317.873	0	27.051	26.801	250
330500	São João da Barra/RJ			4.612.922			1.118.823			3.525.600			5.110.843
354910	São João da Boa Vista/SP												
354925	São João de Iracema/SP												
316250	São João del Rei/MG	2.100.000	0	2.100.000	0	0	0	595.725	595.725	0	0	0	0
330510	São João de Meriti/RJ												
316265	São João do Pacuí/MG	50.400	50.400	0	25.200	25.200	0	113.400	113.400	0	33.600	33.600	0
316280	São João Evangelista/MG												
354940	São Joaquim da Barra/SP			861.407						4.836.648			
354970	São José do Rio Pardo/SP												
354980	São José do Rio Preto/SP	24.453.955	132.000	24.321.955	718.626	0	718.626	2.044.547	0	2.044.547	0	0	0
354990	São José dos Campos/SP	15.837.779	15.837.779	0	1.795.859	1.795.859	0	30.415.796	30.415.796	0	19.491.593	16.423.836	3.067.757
330515	São José do Vale do Rio Preto/RJ	370.200	370.200	0	61.500	61.500	0	118.600	118.600	0	0	0	0
316370	São Lourenço/MG	840.456						447.221		665.028			
354995	São Lourenço da Serra/SP	746.973	290.000	456.973	71.734	0	71.734	716.477	716.477	0	0	0	0
355000	São Luís do Paraitinga/SP	180.000	180.000	0	12.000	0	12.000	150.000	150.000	0	90.000	90.000	0
355010	São Manuel/SP												
320490	São Mateus/ES												
316380	São Miguel do Anta/MG	158.968			2.714			67.992					
355030	São Paulo/SP	626.996.531	0	626.996.531	0	0	0	360.552.002	0	360.552.002	94.587.225	4.142.098	90.445.127
330520	São Pedro da Aldeia/RJ	4.014.108	0	4.014.108	133.784	0	133.784	1.307.836	0	1.307.836	2.754.380	0	2.754.380
355050	São Pedro do Turvo/SP		267.955			9.818			93.105				
355060	São Roque/SP	3.023.885	29.920	2.993.964	152.880	0	152.880	711.998	0	711.998	0	0	0
320495	São Roque do Canaã/ES	175.663	175.663	0	11.544	11.544	0	137.014	137.014	0	123.015	123.015	

TABELA Ge02 - INFORMAÇÕES SOBRE DESPESAS, SEGUNDO TIPO DE SERVIÇO REALIZADO

ANO DE REFERÊNCIA
2011

Município		Despesas com manejo de resíduos sólidos, segundo o tipo de serviço realizado											
		Coleta de RS domiciliares e públicos			Coleta de RS serviços de saúde			Varrição de logradouros públicos			Demais Serviços, inclusive admin. e com unid. de proc.		
Código	Nome/UF	Total	Público	Privado	Total	Público	Privado	Total	Público	Privado	Total	Público	Privado
		R\$/ano	R\$/ano	R\$/ano	R\$/ano	R\$/ano	R\$/ano	R\$/ano	R\$/ano	R\$/ano	R\$/ano	R\$/ano	R\$/ano
REGIÃO SUDESTE		Fn208	Fn206	Fn207	Fn211	Fn209	Fn210	Fn214	Fn212	Fn213	Fn217	Fn215	Fn216
355070	São Sebastião/SP												
355080	São Sebastião da Grama/SP												
316447	São Sebastião do Anta/MG												
316470	São Sebastião do Paraíso/MG												
316500	São Tiago/MG	43.251	43.251	0	6.536	0	6.536	112.539	112.539	0	0	0	0
355100	São Vicente/SP												
316530	São Vicente de Minas/MG	89.873	89.873	0	6.500	6.500	0	147.596	147.596	0	114.126	114.126	0
316540	Sapucaí-Mirim/MG	114.670	80.960	33.710	7.550	0	7.550	66.400	66.400	0	0	0	0
316553	Sarzedo/MG	528.000	0	528.000	60.000	0	60.000	540.000	540.000	0	180.960	180.960	0
316560	Senador Cortes/MG	57.500	57.500	0	1.709	1.709	0	14.375	14.375	0	0	0	0
316590	Senador Modestino Gonçalves/MG												
316600	Senhora de Oliveira/MG	97.170	97.170	0	2.847	2.847	0	62.240	62.240	0	0	0	0
316640	Seritinga/MG												
320500	Serra/ES	11.279.194	0	11.279.194	316.785	0	316.785	18.670.997	0	18.670.997	27.726.166	0	27.726.166
316670	Serra dos Aimorés/MG		100.000			30.000			70.000			50.000	
355150	Serrana/SP	1.322.000	0	1.322.000	110.000	0	110.000	1.000.000	1.000.000	0	0	0	0
355160	Serra Negra/SP	876.045	876.045	0	99.000	99.000	0	282.087	282.087	0	149.977	149.977	0
316690	Serrania/MG		33.984				6.460		94.996				
316695	Serranópolis de Minas/MG	76.862	16.542	60.320	0	0	0	58.003	58.003	0	110.839	110.839	0
316710	Serro/MG	198.918	72.000	126.918	11.212	8.000	3.212	120.919	84.903	36.016	84.036	0	84.036
355170	Sertãozinho/SP	1.897.787	0	1.897.787	237.128	0	237.128		0			0	
355180	Sete Barras/SP												
316720	Sete Lagoas/MG	3.351.060	0	3.351.060	115.448	0	115.448	1.967.490	0	1.967.490	9.026.716	0	9.026.716
355200	Silveiras/SP	65.000	65.000	0	7.800	0	7.800	36.000	36.000	0	0	0	0
316750	Simão Pereira/MG			134.400				67.200					
355210	Socorro/SP		1.048.780			44.100			245.250			0	
316780	Soledade de Minas/MG		123.156		7.403	0	7.403		55.980			0	
355220	Sorocaba/SP	32.737.414	0	32.737.414	1.119.566	0	1.119.566	2.879.323	0	2.879.323	7.410.597	0	7.410.597
355230	Sud Mennucci/SP	240.000	0	240.000	8.336	0	8.336	252.206	0	252.206	135.000	135.000	0
355240	Sumaré/SP	4.621.524	270.000	4.351.524	464.585	37.450	427.135	498.735	59.640	439.095	0	0	0
355255	Suzanápolis/SP	107.032	107.032	0	4.747	0	4.747	73.115	73.115	0	102.600	102.600	0
355250	Suzano/SP	5.613.369	0	5.613.369	84.065	0	84.065	2.381.295	0	2.381.295	12.699.914	0	12.699.914
355260	Tabapuã/SP	513.300	513.300	0	0	0	0	281.675	281.675	0	0	0	0

TABELA Ge02 - INFORMAÇÕES SOBRE DESPESAS, SEGUNDO TIPO DE SERVIÇO REALIZADO

ANO DE
REFERÊNCIA
2011

Município		Despesas com manejo de resíduos sólidos, segundo o tipo de serviço realizado											
		Coleta de RS domiciliares e públicos			Coleta de RS serviços de saúde			Varrição de logradouros públicos			Demais Serviços, inclusive admin. e com unid. de proc.		
Código	Nome/UF	Total	Público	Privado	Total	Público	Privado	Total	Público	Privado	Total	Público	Privado
		R\$/ano	R\$/ano	R\$/ano	R\$/ano	R\$/ano	R\$/ano	R\$/ano	R\$/ano	R\$/ano	R\$/ano	R\$/ano	R\$/ano
REGIÃO SUDESTE		Fn208	Fn206	Fn207	Fn211	Fn209	Fn210	Fn214	Fn212	Fn213	Fn217	Fn215	Fn216
355270	Tabatinga/SP	33.000			27.555								
355280	Taboão da Serra/SP	30.996.000	0	30.996.000	264.000	0	264.000	2.604.000	0	2.604.000	0	0	0
355290	Taciba/SP												
316800	Taiobeiras/MG	0			0								
355330	Tambaú/SP	439.549	439.549	0	24.644	0	24.644	266.261	266.261	0	0	0	0
316805	Taparuba/MG	16.172			0								
316820	Tapiraí/MG	27.300	27.300	0	200	0	200	13.080	13.080	0	1.090	1.090	0
355350	Tapiraí/SP	89.486	89.486	0	4.014	4.014	0	12.535	12.535	0	0	0	0
355370	Taquaritinga/SP	687.174	687.174	0	65.880	0	65.880	225.623	225.623	0	157.778	157.778	0
355380	Taquarituba/SP	0			0								
355385	Taquarivaí/SP	56.700	56.700	0	12.000	12.000	0	56.700	56.700	0	90.720	90.720	0
355390	Tarabai/SP												
355395	Tarumã/SP	759.505	392.421	367.084	11.739	0	11.739	288.746	0	288.746	101.600	101.600	0
355400	Tatuí/SP												
355410	Taubaté/SP	14.060.200	2.350.000	11.710.200	978.257	0	978.257	2.848.000	2.440.000	408.000	28.534.643	12.840.589	15.694.054
316860	Teófilo Otoni/MG	3.306.000	48.000	3.258.000	36.000	0	36.000	455.875	65.000	390.875	0	0	0
330580	Teresópolis/RJ												
355460	Timburi/SP	50.000	50.000	0	4.620	4.620	0	178.320	0	178.320	30.000	30.000	0
316900	Tocantins/MG	110.364	110.364	0	0	0	0	78.372	78.372	0	281.401	0	281.401
355465	Torre de Pedra/SP	27.540	27.540	0	2.800	0	2.800	18.360	18.360	0	27.540	27.540	0
355475	Trabiju/SP												
355480	Tremembé/SP	600.000	600.000	0	80.000	80.000	0	1.050.000	800.000	250.000	400.000	400.000	0
316930	Três Corações/MG	1.228.092	220.000	1.008.092	79.677	0	79.677	763.444	0	763.444	1.664.090	0	1.664.090
355490	Três Fronteiras/SP	7.920											
316935	Três Marias/MG	1.345.180	1.345.180	0	30.960	30.960	0	503.820	503.820	0	0	0	0
316940	Três Pontas/MG												
355520	Turiúba/SP	59.307			2.741								
317010	Uberaba/MG	4.920.652	0	4.920.652	1.374.418	0	1.374.418	4.254.210	849.192	3.405.018	11.012.906	3.857.560	7.155.346
317020	Uberlândia/MG	13.481.174	0	13.481.174	0	0	0	9.804.137	1.342.427	8.461.710	32.041.261	4.981.619	27.059.642
355550	Ubirajara/SP	36.231	36.231	0									
317030	Umburatiba/MG	105.228	105.228	0	0	0	0	138.852	138.852	0	8.000	8.000	0
317040	Unai/MG	1.469.838	0	1.469.838	0	0	0	1.185.917	909.675	276.242	375.658	0	375.658
317043	União de Minas/MG												

TABELA Ge02 - INFORMAÇÕES SOBRE DESPESAS, SEGUNDO TIPO DE SERVIÇO REALIZADO

ANO DE
REFERÊNCIA
2011

Município		Despesas com manejo de resíduos sólidos, segundo o tipo de serviço realizado											
		Coleta de RS domiciliares e públicos			Coleta de RS serviços de saúde			Varrição de logradouros públicos			Demais Serviços, inclusive admin. e com unid. de proc.		
		Total	Público	Privado	Total	Público	Privado	Total	Público	Privado	Total	Público	Privado
Código	Nome/UF	R\$/ano	R\$/ano	R\$/ano	R\$/ano	R\$/ano	R\$/ano	R\$/ano	R\$/ano	R\$/ano	R\$/ano	R\$/ano	R\$/ano
REGIÃO SUDESTE		Fn208	Fn206	Fn207	Fn211	Fn209	Fn210	Fn214	Fn212	Fn213	Fn217	Fn215	Fn216
355580	Urânia/SP	114.325	114.325	0	7.900	0	7.900	84.424	84.424	0	0	0	0
355590	Uru/SP												
317047	Uruana de Minas/MG												
317052	Urucuia/MG	72.000	0	72.000	8.465	0	8.465	39.557	39.557	0	74.487	74.487	0
355620	Valinhos/SP	2.860.102	0	2.860.102	670.515	0	670.515	2.205.299	0	2.205.299	2.051.197	833.124	1.218.073
355630	Valparaíso/SP	430.512	0	430.512	58.439	0	58.439	164.844	0	164.844	680.670	0	680.670
355645	Vargem Grande Paulista/SP	1.935.885			153.226			494.589			0		
317070	Varginha/MG	1.196.416											
330615	Varre-Sai/RJ	570.996	570.996	0	28.800	0	28.800	0	0	0	0	0	0
330620	Vassouras/RJ												
320506	Venda Nova do Imigrante/ES	369.864	369.864	0	52.700	52.700	0	179.136	179.136	0	0	0	0
317115	Vermelho Novo/MG				5.245	0	5.245						
317120	Vespasiano/MG	571.593											
320510	Viana/ES	3.815.157	0	3.815.157	157.321	0	157.321	1.922.764	0	1.922.764			
317130	Viçosa/MG												
317140	Vieiras/MG												
320520	Vila Velha/ES												
355670	Vinhedo/SP	4.359.988	0	4.359.988	159.760	0	159.760	2.108.367	0	2.108.367	12.760.419	0	12.760.419
355680	Viradouro/SP	265.920	85.920	180.000	0	0	0	192.780	55.080	137.700	42.600	42.600	0
317160	Virgem da Lapa/MG												
317170	Virgínia/MG	80.777	80.777	0	7.360	0	7.360	148.000	148.000	0	0	0	0
317200	Visconde do Rio Branco/MG	1.650.000	1.650.000	0	200.000	200.000	0	1.450.000	1.450.000	0	0	0	0
320530	Vitória/ES	12.233.742	0	12.233.742	445.194	0	445.194	11.113.603	0	11.113.603	49.042.531	3.330.047	45.712.484
355695	Vitória Brasil/SP	48.000	48.000	0	5.754	0	5.754	44.784	44.784	0	67.176	67.176	0
317210	Volta Grande/MG	60.000	0	60.000	30.000	30.000	0	40.000	0	40.000	40.000	15.000	25.000
330630	Volta Redonda/RJ	2.413.994	0	2.413.994	77.788	0	77.788	3.729.776	1.856.506	1.873.270	9.314.302	497.436	8.816.866
355700	Votorantim/SP												
355710	Votuporanga/SP	1.154.253	0	1.154.253	0	0	0	1.276.097	0	1.276.097	1.691.379	0	1.691.379
355715	Zacarias/SP												

TABELA Ge03
INFORMAÇÕES SOBRE DESPESAS, SEGUNDO A NATUREZA DO AGENTE-
EXECUTOR

TABELA Ge03 - INFORMAÇÕES SOBRE DESPESAS, SEGUNDO A NATUREZA DO AGENTE-EXECUTOR

ANO DE
REFERÊNCIA
2011

Município	Despesas com manejo de resíduos sólidos, segundo a natureza do agente-executor											
	Total				Público				Privado			
	Domiciliares	Saúde	Varrição	Demais	Domiciliares	Saúde	Varrição	Demais	Domiciliares	Saúde	Varrição	Demais
Código	R\$/ano	R\$/ano	R\$/ano	R\$/ano	R\$/ano	R\$/ano	R\$/ano	R\$/ano	R\$/ano	R\$/ano	R\$/ano	R\$/ano
REGIÃO SUDESTE	Fn208	Fn211	Fn214	Fn217	Fn206	Fn209	Fn212	Fn215	Fn207	Fn210	Fn213	Fn216
310040 Acaiaca/MG	15.068	20.970	38.160	0	15.068	0	38.160	0	0	20.970	0	0
310050 Açucena/MG										0		
350020 Adolfo/SP	287.954	7.973	97.000	0	287.954	0	20.000	0	0	7.973	77.000	0
320010 Afonso Cláudio/ES					330.000	64.500	700.000	0				
310070 Água Comprida/MG	194.582	13.899	41.696	27.797								
350030 Aguai/SP	1.510.172	0	0	0	1.510.172	0	0	0	0	0	0	0
310080 Aguanil/MG	97.873	7.800	0	7.666	97.873	0	0	7.666	0	7.800	0	0
350040 Águas da Prata/SP	47.449	2.694	208.266	48.433	47.449	0	208.266	48.433	0	2.694	0	0
350055 Águas de Santa Bárbara/SP	529.815	5.002	75.218	0	529.815	0	75.218	0	0	5.002	0	0
310090 Águas Formosas/MG												
310110 Aimorés/MG					313.488	11.196	1.746.576	562.445				
310160 Alfenas/MG	1.867.140	13.500	2.180.560	235.000	0	0	2.180.560	235.000	1.867.140	13.500	0	0
320030 Alfredo Chaves/ES												
310200 Alterosa/MG												
350110 Alto Alegre/SP												
315350 Alto Jequitibá/MG												
320035 Alto Rio Novo/ES												
350115 Alumínio/SP	547.078	18.957	399.819	604.334	0	0	0	27.000	547.078	18.957	399.819	577.334
350130 Álvares Machado/SP	102.841	19.105	39.956									
350150 Alvinlândia/SP												
310240 Alvorada de Minas/MG	55.980	0	111.960		55.980	0	111.960		0	0	0	
350160 Americana/SP	8.381.391	1.726.911	2.871.048	0	2.698.327	25.884	2.871.048	0	5.683.064	1.701.027	0	0
350170 Américo Brasiliense/SP	1.067.020	16.193	334.882	0	0	0	0	0	1.067.020	16.193	334.882	0
350190 Amparo/SP	2.200.036	273.211	2.133.553	560.714	851.198	0	1.455.996	0	1.348.838	273.211	677.557	560.714
310260 Andradas/MG	252.041	42.007	126.020	0	252.041	0	126.020	0	0	42.007	0	0
310280 Andrelândia/MG	138.902	9.552	317.453	0	0	0	317.453	0	138.902	9.552	0	0
350220 Angatuba/SP	173.995	0	99.221	136.797	173.995	0	99.221	136.797	0	0	0	0
330010 Angra dos Reis/RJ	10.080.942	235.533	10.317.812	3.464.241	0	0	0	0	10.080.942	235.533	10.317.812	3.464.241
350230 Anhembí/SP												
310310 Antônio Prado de Minas/MG	50.032	0	23.322		50.032	0	23.322		0	0	0	
350250 Aparecida/SP	1.629.583	23.908	492.000	0	844.212	0	492.000	0	785.371	23.908	0	0
350260 Aparecida D Oeste/SP												
350270 Apiaí/SP	970.720	0	0	0	902.980	0	0	0	67.740	0	0	0

TABELA Ge03 - INFORMAÇÕES SOBRE DESPESAS, SEGUNDO A NATUREZA DO AGENTE-EXECUTOR

ANO DE
REFERÊNCIA
2011

Município		Despesas com manejo de resíduos sólidos, segundo a natureza do agente-executor											
		Total				Público				Privado			
Código	Nome/UF	Domiciliares	Saúde	Varrição	Demais	Domiciliares	Saúde	Varrição	Demais	Domiciliares	Saúde	Varrição	Demais
		R\$/ano	R\$/ano	R\$/ano	R\$/ano	R\$/ano	R\$/ano	R\$/ano	R\$/ano	R\$/ano	R\$/ano	R\$/ano	R\$/ano
REGIÃO SUDESTE		Fn208	Fn211	Fn214	Fn217	Fn206	Fn209	Fn212	Fn215	Fn207	Fn210	Fn213	Fn216
350280	Araçatuba/SP	5.349.814	236.881	563.914	0	0	0	0	0	5.349.814	236.881	563.914	0
310350	Araguari/MG	1.560.000	0	1.358.000	4.980.000	0	0	0	0	1.560.000	0	1.358.000	4.980.000
350310	Arandu/SP	152.912	5.500	109.219	0	139.412	0	109.219	0	13.500	5.500	0	0
350315	Arapeí/SP				0				0	0			0
310375	Araporã/MG	97.130	7.200	335.881	230.818	97.130	7.200	335.881	230.818	0	0	0	0
350320	Araraquara/SP	2.463.054	78.926	2.846.124	674.607	0	0	0	674.607	2.463.054	78.926	2.846.124	0
350335	Arco-Íris/SP				18.104				18.104				0
330025	Arraial do Cabo/RJ												
350380	Artur Nogueira/SP	2.221.248	67.599	230.782	0	0	0	230.782	0	2.221.248	67.599	0	0
350390	Arujá/SP	2.399.286	33.445	640.080	2.427.600								
350400	Assis/SP												
350410	Atibaia/SP	7.553.277	243.780			991.957	0			6.561.320	243.780		
320070	Atilio Vivacqua/ES												
350440	Avanhandava/SP	121.168	6.846	204.945		121.168	0	0		0	6.846	204.945	
350460	Bady Bassitt/SP	574.574	86.810	158.403	95.970	0	0	158.403	95.970	574.574	86.810	0	0
320080	Baixo Guandu/ES	1.071.643	27.780	1.402.830	0	0	0	0	0	1.071.643	27.780	1.402.830	0
350470	Balbinos/SP	106.603	7.157	45.687		106.603	7.157	45.687		0	0	0	
350500	Barão de Antonina/SP	38.146	3.840	128.338	3.000	38.146	3.840	128.338	3.000	0	0	0	0
310540	Barão de Cocais/MG	657.000	10.200	938.000	439.000	345.000	0	938.000	283.000	312.000	10.200	0	156.000
310560	Barbacena/MG	3.037.293	209.702	1.869.824	362.900								
350520	Bariri/SP	122.976	24.192	332.616	0	55.800	0	55.980	0	67.176	24.192	276.636	0
350535	Barra do Chapéu/SP	104.200	8.400	28.800	0	104.200	0	28.800	0	0	8.400	0	0
330030	Barra do Pirai/RJ	2.721.600	196.443	1.148.400	0	0	0	1.148.400	0	2.721.600	196.443	0	0
330040	Barra Mansa/RJ	3.308.491	77.290	800.669	4.578.366	0	0	0	119.340	3.308.491	77.290	800.669	4.459.026
350570	Barueri/SP	6.647.500	1.200.000	3.994.800	21.161.600	0	0	0	831.600	6.647.500	1.200.000	3.994.800	20.330.000
350580	Bastos/SP	225.419	19.667	65.266	0	225.419	0	65.266	0	0	19.667	0	0
350590	Batatais/SP										169.763		
350600	Bauru/SP	6.242.155	298.019	3.013.761	0	6.242.155	298.019	3.013.761	0	0	0	0	0
310610	Belmiro Braga/MG												
310620	Belo Horizonte/MG	56.333.042	0	60.738.627	160.626.271	0	0	0	99.479.979	56.333.042	0	60.738.627	61.146.292
310640	Belo Vale/MG	117.846	19.200	111.960	0	117.846	0	111.960	0	0	19.200	0	0
350620	Bento de Abreu/SP	121.754	3.194	146.443	87.443	121.754	3.194	146.443	87.443	0	0	0	0
350630	Bernardino de Campos/SP												

TABELA Ge03 - INFORMAÇÕES SOBRE DESPESAS, SEGUNDO A NATUREZA DO AGENTE-EXECUTOR

ANO DE
REFERÊNCIA
2011

Município	Despesas com manejo de resíduos sólidos, segundo a natureza do agente-executor											
	Total				Público				Privado			
	Domiciliares	Saúde	Varrição	Demais	Domiciliares	Saúde	Varrição	Demais	Domiciliares	Saúde	Varrição	Demais
Código	R\$/ano	R\$/ano	R\$/ano	R\$/ano	R\$/ano	R\$/ano	R\$/ano	R\$/ano	R\$/ano	R\$/ano	R\$/ano	R\$/ano
REGIÃO SUDESTE	Fn208	Fn211	Fn214	Fn217	Fn206	Fn209	Fn212	Fn215	Fn207	Fn210	Fn213	Fn216
310660 Bertópolis/MG	45.000	0	64.000	0	45.000	0	64.000	0	0	0	0	0
310670 Betim/MG	7.199.577	226.537	5.220.255	4.687.907	0	0	0	0	7.199.577	226.537	5.220.255	4.687.907
350640 Bilac/SP	100.000	10.000	40.000	30.000	100.000	0	40.000	30.000	0	10.000	0	0
310700 Biquinhas/MG												
350650 Birigui/SP												
350660 Biritiba-Mirim/SP	500.000	50.000	120.000	0	500.000	0	120.000	0	0	50.000	0	0
310710 Boa Esperança/MG	734.017	58.560	129.532	0	734.017	0	129.532	0	0	58.560	0	0
350670 Boa Esperança do Sul/SP												
350690 Bofete/SP	152.684	20.438	75.600	0	152.684	0	75.600	0	0	20.438	0	0
350700 Boituva/SP	1.479.825	55.488	492.708	2.432.278	0	0	97.158	1.495.314	1.479.825	55.488	395.550	936.963
330050 Bom Jardim/RJ	475.000	173.000	292.000	150.000	475.000	173.000	292.000	150.000	0	0	0	0
330060 Bom Jesus do Itabapoana/RJ												
350715 Bom Sucesso de Itararé/SP		12.346				0				12.346		
310810 Bonfim/MG	142.011	0	41.192	0	142.011	0	41.192	0	0	0	0	0
310825 Bonito de Minas/MG	59.292	8.400	58.230	13.129	59.292	8.400	58.230	13.129	0	0	0	0
350730 Boracéia/SP	77.025	7.417	0	0	77.025	0	0	0	0	7.417	0	0
350745 Borebi/SP												
310840 Botelhos/MG	430.000	7.920			430.000	0			0	7.920		
350750 Botucatu/SP	1.477.568	0	2.948.607	0	0	0	0	0	1.477.568	0	2.948.607	0
350760 Bragança Paulista/SP	2.973.393	0	2.608.978	3.403.788	0	0	0	0	2.973.393	0	2.608.978	3.403.788
310855 Brasilândia de Minas/MG	113.204	15.000	121.912	0								
310870 Brás Pires/MG	42.000	0	66.000	30.000	42.000	0	66.000	30.000	0	0	0	0
350770 Braúna/SP	192.066	7.779	0	0	192.066	0	0	0	0	7.779	0	0
350780 Brodowski/SP	420.118	42.208	236.316	0	420.118	0	236.316	0	0	42.208	0	0
350790 Brotas/SP	398.721	35.578	21.560	199.700	0	0	0	0	398.721	35.578	21.560	199.700
310900 Brumadinho/MG					0	0					0	0
310910 Bueno Brandão/MG	72.078	6.323	102.265	0	72.078	0	102.265	0	0	6.323	0	0
310920 Buenópolis/MG		1.922				1.922				0		
310925 Bugre/MG	48.000	3.900	48.000	0	48.000	0	48.000	0	0	3.900	0	0
350800 Buri/SP	840.000	0	0	0	840.000	0	0	0	0	0	0	0
350810 Buritama/SP												
310940 Buritizeiro/MG									976.896			
310945 Cabeceira Grande/MG	30.757	0	0	211.905	30.757	0	0	211.905	0	0	0	0

TABELA Ge03 - INFORMAÇÕES SOBRE DESPESAS, SEGUNDO A NATUREZA DO AGENTE-EXECUTOR

ANO DE
REFERÊNCIA
2011

Município		Despesas com manejo de resíduos sólidos, segundo a natureza do agente-executor											
		Total				Público				Privado			
Código	Nome/UF	Domiciliares	Saúde	Varrição	Demais	Domiciliares	Saúde	Varrição	Demais	Domiciliares	Saúde	Varrição	Demais
		R\$/ano	R\$/ano	R\$/ano	R\$/ano	R\$/ano	R\$/ano	R\$/ano	R\$/ano	R\$/ano	R\$/ano	R\$/ano	R\$/ano
REGIÃO SUDESTE		Fn208	Fn211	Fn214	Fn217	Fn206	Fn209	Fn212	Fn215	Fn207	Fn210	Fn213	Fn216
330070	Cabo Frio/RJ	30.000.000	5.000.000	15.000.000	0	2.000.000	1.000.000	2.000.000	0	28.000.000	4.000.000	13.000.000	0
310970	Cachoeira de Minas/MG												
350860	Cachoeira Paulista/SP	936.000	78.000			936.000	78.000			0	0		
330080	Cachoeiras de Macacu/RJ	3.702.704	109.808	0	0	3.702.704	109.808	0	0	0	0	0	0
320120	Cachoeiro de Itapemirim/ES	9.160.044	859.874	3.360.000	1.655.669								
350870	Caconde/SP	216.192	15.957	301.830	0	216.192	6.717	301.830	0	0	9.240	0	0
311000	Caeté/MG	900.648	155.352	207.673	931.569	0	0	207.673	144.720	900.648	155.352	0	786.849
350880	Cafelândia/SP	240.000	60.000	48.000	0	240.000	0	48.000	0	0	60.000	0	0
311010	Caiana/MG	33.588	5.644	55.980									
350900	Caieiras/SP	2.988.569	187.200	1.200.000	0	0	0	200.000	0	2.988.569	187.200	1.000.000	0
350930	Cajobi/SP		2.392				0				2.392		
311020	Cajuri/MG	44.784	4.381	89.568	67.176	44.784	0	89.568	67.176	0	4.381	0	0
330090	Cambuci/RJ	466.088	0	0	0	466.088	0	0	0	0	0	0	0
350950	Campinas/SP	30.968.404	781.825	8.252.856	40.651.714	3.185.523	0	0	5.423.999	27.782.881	781.825	8.252.856	35.227.715
311120	Campo Belo/MG	1.009.546	15.479	336.515	294.609	1.009.546	0	336.515	0	0	15.479	0	294.609
311140	Campo Florido/MG	138.293	15.035	195.203	11.340	138.293	15.035	195.203	11.340	0	0	0	0
350960	Campo Limpo Paulista/SP	1.820.143	222.393	748.732	69.240	0	0	0	69.240	1.820.143	222.393	748.732	0
330100	Campos dos Goytacazes/RJ					0	0	0	0				
350990	Cananéia/SP	506.736	9.600	522.864	0	506.736	0	162.864	0	0	9.600	360.000	0
350995	Canas/SP												
311190	Cana Verde/MG	30.000	6.000	30.000	0	30.000	0	30.000	0	0	6.000	0	0
311200	Candeias/MG												
351000	Cândido Mota/SP	851.843	21.983	478.155	0	828.419	0	0	0	23.424	21.983	478.155	0
330110	Cantagalo/RJ	1.744.463		637.006		15.200		216.000		1.729.263	62.352	421.006	
351020	Capão Bonito/SP	1.359.184	26.784	280.800	0	115.320	0	280.800	0	1.243.864	26.784	0	0
311210	Caparaó/MG	52.668	5.400	66.696	21.868	52.668	0	66.696	21.868	0	5.400	0	0
351030	Capela do Alto/SP	149.562	10.414	443.972	6.187	104.337	0	443.972	6.187	45.225	10.414	0	0
311260	Capinópolis/MG	74.640	15.600	200.000	0	74.640	15.600	200.000	0	0	0	0	0
311280	Capitólio/MG	394.999	3.978	62.927	0	394.999	3.978	62.927	0	0	0	0	0
351040	Capivari/SP												
311290	Caputira/MG									0	0	0	0
351050	Caragatatuba/SP	7.200.000	540.000	398.000	200.000	0	0	398.000	200.000	7.200.000	540.000	0	0
330093	Carapebus/RJ	35.185	191.455			3.417	191.455	11.390		31.768	0		

TABELA Ge03 - INFORMAÇÕES SOBRE DESPESAS, SEGUNDO A NATUREZA DO AGENTE-EXECUTOR

ANO DE
REFERÊNCIA
2011

Município		Despesas com manejo de resíduos sólidos, segundo a natureza do agente-executor											
		Total				Público				Privado			
Código	Nome/UF	Domiciliares	Saúde	Varrição	Demais	Domiciliares	Saúde	Varrição	Demais	Domiciliares	Saúde	Varrição	Demais
		R\$/ano	R\$/ano	R\$/ano	R\$/ano	R\$/ano	R\$/ano	R\$/ano	R\$/ano	R\$/ano	R\$/ano	R\$/ano	R\$/ano
REGIÃO SUDESTE		Fn208	Fn211	Fn214	Fn217	Fn206	Fn209	Fn212	Fn215	Fn207	Fn210	Fn213	Fn216
351070	Cardoso/SP	60.588	9.915	383.724	753.673	60.588	0	383.724	753.673	0	9.915	0	0
320130	Cariacica/ES												
311370	Carlos Chagas/MG	492.000	108.000	488.100	192.000	0	0	98.100	0	492.000	108.000	390.000	192.000
311390	Carmo da Cachoeira/MG	122.880	5.125	166.920	169.236	122.880	0	166.920	169.236	0	5.125	0	0
311410	Carmo de Minas/MG	126.432	7.920	366.562	0	126.432	0	366.562	0	0	7.920	0	0
311440	Carmo do Rio Claro/MG												
311450	Carmópolis de Minas/MG	322.373	12.531	0	0	322.373	0	0	0	0	12.531	0	0
311455	Carneirinho/MG	696.964	40.249	525.942	458.065	133.491	3.267	174.566	122.289	563.473	36.982	351.376	335.775
311470	Carvalhópolis/MG	35.953	898	161.660	0	35.953	0	161.660	0	0	898	0	0
311480	Carvalhos/MG												
351080	Casa Branca/SP	300.000	47.882	195.000	0	300.000	0	195.000	0	0	47.882	0	0
330130	Casimiro de Abreu/RJ	3.006.567	0	3.318.478	1.796.598	0	0	0	0	3.006.567	0	3.318.478	1.796.598
351090	Cássia dos Coqueiros/SP	45.327	14.850	32.498	0	45.327	0	32.498	0	0	14.850	0	0
320140	Castelo/ES	816.847	23.761	748.647	0	816.847	0	748.647	0	0	23.761	0	0
351110	Catanduva/SP	2.849.184	230.080	1.272.587	2.928.398	0	0	0	0	2.849.184	230.080	1.272.587	2.928.398
311535	Catas Altas/MG	140.000	3.820	4.000	0	140.000	0	4.000	0	0	3.820	0	0
351120	Catiguá/SP	152.000	7.000	24.000	18.000	152.000	0	24.000	18.000	0	7.000	0	0
311547	Catuti/MG	254.133	0	0	0	254.133	0	0	0	0	0	0	0
351140	Cerqueira César/SP												
351150	Cerquilho/SP	1.269.772	32.183	671.760	289.432	1.269.772	0	671.760	289.432	0	32.183	0	0
351160	Cesário Lange/SP	439.965	3.800	100.764	0	79.800	0	100.764	0	360.165	3.800	0	0
311600	Chalé/MG												
351170	Charqueada/SP												
311630	Cipotânea/MG												
320150	Colatina/ES	3.089.352	0	6.059.020	0	1.454.582	0	0	0	1.634.770	0	6.059.020	0
351200	Colina/SP	122.555	43.300	629.131	136.941	122.555	0	629.131	136.941	0	43.300	0	0
320160	Conceição da Barra/ES	943.090	11.500	1.652.253	252.615	943.090	0	1.652.253	252.615	0	11.500	0	0
311520	Conceição da Barra de Minas/MG												
311740	Conceição de Ipanema/MG	38.615	3.600	34.524	20.254	38.615	0	34.524	20.254	0	3.600	0	0
311750	Conceição do Mato Dentro/MG												
311770	Conceição do Rio Verde/MG	160.000	7.200	117.000	0	160.000	0	117.000	0	0	7.200	0	0
351230	Conchas/SP												
311790	Congonhal/MG	47.162	8.813	442.252	63.000	47.162	8.813	442.252	0	0	0	0	63.000

TABELA Ge03 - INFORMAÇÕES SOBRE DESPESAS, SEGUNDO A NATUREZA DO AGENTE-EXECUTOR

ANO DE
REFERÊNCIA
2011

Município		Despesas com manejo de resíduos sólidos, segundo a natureza do agente-executor											
		Total				Público				Privado			
Código	Nome/UF	Domiciliares	Saúde	Varrição	Demais	Domiciliares	Saúde	Varrição	Demais	Domiciliares	Saúde	Varrição	Demais
		R\$/ano	R\$/ano	R\$/ano	R\$/ano	R\$/ano	R\$/ano	R\$/ano	R\$/ano	R\$/ano	R\$/ano	R\$/ano	R\$/ano
REGIÃO SUDESTE		Fn208	Fn211	Fn214	Fn217	Fn206	Fn209	Fn212	Fn215	Fn207	Fn210	Fn213	Fn216
311820	Conquista/MG												
311830	Conselheiro Lafaiete/MG	1.772.597	206.400	825.165	1.910.907	0	0	129.600	0	1.772.597	206.400	695.565	1.910.907
311840	Conselheiro Pena/MG	365.590	0	0	0	365.590	0	0	0	0	0	0	0
311850	Consolação/MG	4.932	7.200	0	0	4.932	0	0	0	0	7.200	0	0
311860	Contagem/MG	12.775.552	242.500	6.010.223	13.976.880	41.600	0	41.600	288.600	12.733.952	242.500	5.968.623	13.688.280
311870	Coqueiral/MG	84.252	6.688	154.200	6.535	84.252	0	154.200	6.535	0	6.688	0	0
351240	Cordeirópolis/SP	583.960	20.493	1.062.231	0	0	0	0	0	583.960	20.493	1.062.231	0
311890	Cordisburgo/MG												
311900	Cordislândia/MG	52.256	10.920	31.370	0	52.256	10.920	31.370	0	0	0	0	0
311910	Corinto/MG									530.000	14.400		
351250	Coroados/SP	54.560	6.500	52.000	26.000								
311940	Coronel Fabriciano/MG	3.710.296	11.915	1.512.259	1.361.261	752.820	11.915	0	0	2.957.476	0	1.512.259	1.361.261
351260	Coronel Macedo/SP												
311950	Coronel Murta/MG	123.156	0	134.352	55.980	123.156	0	134.352	55.980	0	0	0	0
311995	Córrego Fundo/MG	37.192	6.960	100.323	61.785	37.192	0	100.323	61.785	0	6.960	0	0
351270	Corumbatai/SP	204.000	15.992	10.000		204.000	15.992	10.000		0	0	0	
351290	Cosmorama/SP		3.646				3.646				0		
351310	Cravinhos/SP												
351330	Cruzália/SP	39.075	4.855	164.070	102.112	39.075	4.855	29.670	102.112	0	0	134.400	0
351340	Cruzeiro/SP	1.858.505	148.895	251.100	0	207.400	0	251.100	0	1.651.105	148.895	0	0
351350	Cubatão/SP	3.138.225	702.462	5.581.063	8.882.013								
312083	Cuparaque/MG												
312087	Curral de Dentro/MG												
312090	Curvelo/MG	1.671.580	0	588.894	0	1.671.580	0	588.894	0	0	0	0	0
312125	Delta/MG	300.000	0	100.000	0	300.000	0	100.000	0	0	0	0	0
312140	Desterro de Entre Rios/MG												
351380	Diadema/SP	8.628.438	353.781	3.580.671	17.882.759	1.271.072	0	0	597.389	7.357.366	353.781	3.580.671	17.285.370
312180	Dionísio/MG												
351385	Dirce Reis/SP	163.448	5.403	163.448	0	163.448	0	163.448	0	0	5.403	0	0
312200	Divino/MG	44.784	0	134.352	433.382	0	0	0	0	44.784	0	134.352	433.382
351390	Divinolândia/SP	138.366	4.800	0	0	138.366	4.800	0	0	0	0	0	0
312230	Divinópolis/MG									4.472.985	935.207	1.680.402	2.942.341
312240	Divisa Nova/MG	40.141	5.400	165.484	16.553	40.141	0	165.484	16.553	0	5.400	0	0

TABELA Ge03 - INFORMAÇÕES SOBRE DESPESAS, SEGUNDO A NATUREZA DO AGENTE-EXECUTOR

ANO DE
REFERÊNCIA
2011

Município		Despesas com manejo de resíduos sólidos, segundo a natureza do agente-executor											
		Total				Público				Privado			
Código	Nome/UF	Domiciliares	Saúde	Varrição	Demais	Domiciliares	Saúde	Varrição	Demais	Domiciliares	Saúde	Varrição	Demais
		R\$/ano	R\$/ano	R\$/ano	R\$/ano	R\$/ano	R\$/ano	R\$/ano	R\$/ano	R\$/ano	R\$/ano	R\$/ano	R\$/ano
REGIÃO SUDESTE		Fn208	Fn211	Fn214	Fn217	Fn206	Fn209	Fn212	Fn215	Fn207	Fn210	Fn213	Fn216
312245	Divisópolis/MG	48.240	45.600	175.680	72.000	48.240	45.600	175.680	72.000	0	0	0	0
351400	Dobrada/SP	92.049	10.800	54.271	77.089	92.049	0	54.271	77.089	0	10.800	0	0
351410	Dois Córregos/SP												
320190	Domingos Martins/ES				0				0	0		0	0
312290	Dona Eusébia/MG	400.178	7.800	197.291	0	400.178	0	197.291	0	0	7.800	0	0
312310	Dores de Guanhães/MG												
312340	Doresópolis/MG	67.100	2.138	24.000	0	0	0	0	0	67.100	2.138	24.000	0
351440	Dracena/SP	623.529	184.776	481.911	15.074	623.529	0	481.911	15.074	0	184.776	0	0
351450	Duartina/SP	337.809	20.736	63.153	0	337.809	0	63.153	0	0	20.736	0	0
330170	Duque de Caxias/RJ												
312352	Durandé/MG	35.886	3.800	38.009	18.550	35.886	0	38.009	18.550	0	3.800	0	0
351490	Elias Fausto/SP	84.055	42.927	184.925	247.861	84.055	0	184.925	0	0	42.927	0	247.861
312360	Elói Mendes/MG		0			618.911	0	0	0		0		
351495	Embaúba/SP	49.039	6.840	83.388	93.588	49.039	6.840	83.388	93.588	0	0	0	0
351500	Embu/SP	15.520.000	1.345.000	2.156.000	0	0	0	1.056.000	0	15.520.000	1.345.000	1.100.000	0
312380	Engenheiro Navarro/MG										6.500		
312390	Entre Rios de Minas/MG												
355730	Estiva Gerbi/SP									0	0	0	0
312460	Estrela Dalva/MG												
312470	Estrela do Indaiá/MG	71.876	0	9.807	4.171	71.876	0	9.807	4.171	0	0	0	0
351530	Estrela do Norte/SP	285.843	4.796	168.628	112.419	285.843	0	168.628	112.419	0	4.796	0	0
312510	Extrema/MG												
312520	Fama/MG	5.000	0	0	20.000	5.000	0	0	20.000	0	0	0	0
312530	Faria Lemos/MG	194.064	7.200	89.568	0	194.064	0	89.568	0	0	7.200	0	0
351565	Fernão/SP	25.200	3.323	100	5.000	25.200	0	100	5.000	0	3.323	0	0
351570	Ferraz de Vasconcelos/SP	5.500.000	39.600			5.500.000	0			0	39.600		
351590	Floreal/SP	132.983	6.903	3.827	0	132.983	0	3.827	0	0	6.903	0	0
312600	Florestal/MG	153.800	22.000	130.000	99.274	0	10.000	130.000	99.274	153.800	12.000	0	0
312610	Formiga/MG	720.520	75.342	389.968	131.849	720.520	75.342	389.968	131.849	0	0	0	0
312640	Fortuna de Minas/MG												
351620	Franca/SP	3.634.800	238.080	3.244.320	0	0	0	0	0	3.634.800	238.080	3.244.320	0
312660	Francisco Dumont/MG												
312675	Franciscópolis/MG												

TABELA Ge03 - INFORMAÇÕES SOBRE DESPESAS, SEGUNDO A NATUREZA DO AGENTE-EXECUTOR

ANO DE
REFERÊNCIA
2011

Município	Despesas com manejo de resíduos sólidos, segundo a natureza do agente-executor											
	Total				Público				Privado			
	Domiciliares	Saúde	Varrição	Demais	Domiciliares	Saúde	Varrição	Demais	Domiciliares	Saúde	Varrição	Demais
Código	R\$/ano	R\$/ano	R\$/ano	R\$/ano	R\$/ano	R\$/ano	R\$/ano	R\$/ano	R\$/ano	R\$/ano	R\$/ano	R\$/ano
REGIÃO SUDESTE	Fn208	Fn211	Fn214	Fn217	Fn206	Fn209	Fn212	Fn215	Fn207	Fn210	Fn213	Fn216
312705 Fronteira dos Vales/MG												
312710 Frutal/MG												
312720 Funilândia/MG	89.550	3.240	19.354	38.469	89.550	3.240	19.354	38.469	0	0	0	0
351650 Gabriel Monteiro/SP	196.513	5.293	343.171	0	196.513	5.293	343.171	0	0	0	0	0
351660 Gália/SP	223.655	6.893	36.000	0	223.655	0	36.000	0	0	6.893	0	0
312733 Gameleiras/MG	73.200	0	26.753	0	73.200	0	26.753	0	0	0	0	0
351670 Garça/SP	1.490.381	10.384	1.456.331	0	0	0	1.456.331	0	1.490.381	10.384	0	0
351680 Gastão Vidigal/SP					86.668	3.769	0	0				
312735 Glaucilândia/MG	21.380	35.484	25.769	18.244	21.380	35.484	25.769	18.244	0	0	0	0
351710 Glicério/SP												
312737 Goiabeira/MG												
312750 Gonzaga/MG	164.931	42.228	291.096	0	164.931	42.228	291.096	0	0	0	0	0
312760 Gouveia/MG	108.000	50.000	50.000	20.000								
312770 Governador Valadares/MG												
312780 Grão Mogol/MG	200.000	53.500	270.050	0	200.000	53.500	270.050	0	0	0	0	0
320230 Guaçu/ES												
351720 Guaiçara/SP	185.918	7.052	60.397	395.197	185.918	7.052	60.397	395.197	0	0	0	0
351730 Guaimbé/SP	75.153	4.800	81.415	6.071	75.153	4.800	81.415	6.071	0	0	0	0
312800 Guanhães/MG	82.129	0	746.247	0	82.129	0	746.247	0	0	0	0	0
351750 Guapiaçu/SP	520.495	173.498	346.996	173.498	0	0	0	86.749	520.495	173.498	346.996	86.749
351760 Guapiara/SP												
351780 Guaraçai/SP	88.164	6.500	31.884	52.544	88.164	6.500	31.884	52.544	0	0	0	0
312820 Guaraciaba/MG					336.033	11.501	384.000					
312830 Guaránésia/MG	464.273	7.854	326.120	0	464.273	0	326.120	0	0	7.854	0	0
312840 Guarani/MG	360.334	11.850		0		0		0		11.850		0
351800 Guarani D Oeste/SP	88.000	7.200	22.600	0	88.000	0	22.600	0	0	7.200	0	0
320240 Guarapari/ES	2.094.914	87.280	2.915.089	2.830.181								
312850 Guarará/MG	264.159	2.444	55.980	33.588	44.784	0	55.980	33.588	219.375	2.444	0	0
351820 Guararapes/SP	484.226	21.738	374.721	13.207	0	0	0	13.207	484.226	21.738	374.721	0
351830 Guararema/SP		12.723				0			0	12.723	0	420.000
351840 Guaratinguetá/SP	6.341.319	0	0	0	1.201.563	0	0	0	5.139.756	0	0	0
351860 Guariba/SP												
351870 Guarujá/SP	21.901.210	967.595	7.043.328	19.431.995	111.960	0	0	0	21.789.250	967.595	7.043.328	19.431.995

TABELA Ge03 - INFORMAÇÕES SOBRE DESPESAS, SEGUNDO A NATUREZA DO AGENTE-EXECUTOR

ANO DE
REFERÊNCIA
2011

Município		Despesas com manejo de resíduos sólidos, segundo a natureza do agente-executor											
		Total				Público				Privado			
Código	Nome/UF	Domiciliares	Saúde	Varrição	Demais	Domiciliares	Saúde	Varrição	Demais	Domiciliares	Saúde	Varrição	Demais
		R\$/ano	R\$/ano	R\$/ano	R\$/ano	R\$/ano	R\$/ano	R\$/ano	R\$/ano	R\$/ano	R\$/ano	R\$/ano	R\$/ano
REGIÃO SUDESTE		Fn208	Fn211	Fn214	Fn217	Fn206	Fn209	Fn212	Fn215	Fn207	Fn210	Fn213	Fn216
351880	Guarulhos/SP	54.492.600	7.057.685	51.862.630	23.014.041	223.015	0	446.030	4.381.592	54.269.585	7.057.685	51.416.600	18.632.449
351885	Guatapar/SP	177.509	17.500		72.619	177.509	0		0	0	17.500		72.619
351900	Herculndia/SP	108.659	5.751	69.187	40.644	108.659	0	69.187	40.644	0	5.751	0	0
351907	Hortolndia/SP									3.247.200	534.000	336.000	9.600.000
351910	Iacanga/SP	352.545	10.327	260.697	0	352.545	0	260.697	0	0	10.327	0	0
351940	Ibir/SP	477.156	18.150	120.063	0	477.156	0	120.063	0	0	18.150	0	0
312970	Ibiraci/MG	292.789	32.532	142.270	0	58.558	6.506	142.270	0	234.231	26.026	0	0
351950	Ibirarema/SP	358.142	6.960	157.625	1.078	358.142	0	0	0	0	6.960	157.625	1.078
312980	Ibirit/MG	4.020.541	1.719.680	8.568.720	2.363.950	3.417.361	297.000	3.331.620	1.056.000	603.181	1.422.680	5.237.100	1.307.950
351960	Ibitinga/SP	1.575.178	59.834	30.000	898.631	67.176	0	30.000	0	1.508.002	59.834	0	898.631
351970	Ibina/SP												
320260	Iconha/ES	255.521	3.597	309.725	0	255.521	3.597	309.725	0	0	0	0	0
352000	Igarau do Tiet/SP	351.250	7.094	172.000	198.000	351.250	7.094	172.000	198.000	0	0	0	0
352010	Igarapava/SP	381.171	50.400	239.400	0	0	0	0	0	381.171	50.400	239.400	0
313010	Igarap/MG	710.000	21.287	379.620	0	0	21.287	379.620	0	710.000	0	0	0
352020	Igarat/SP	400.000	15.000	150.000	100.000	400.000	15.000	150.000	100.000	0	0	0	0
330187	Iguaba Grande/RJ												
352040	Ilhabela/SP	460.000	75.000	660.000	3.190.000	460.000	0	660.000	3.190.000	0	75.000	0	0
352042	Ilha Comprida/SP												
352044	Ilha Solteira/SP	778.241	0	0	0	778.241	0	0	0	0	0	0	0
313050	Ilicnea/MG	65.209		203.272	51.707	65.209		203.272	51.707	0	0	0	0
352050	Indaiauba/SP	4.742.130	140.223	1.177.239	173.076	0	0	0	28.500	4.742.130	140.223	1.177.239	144.576
352070	Indiapor/SP		0				0			0	0	0	0
352080	Inbia Paulista/SP									0	0	0	0
313115	Ipaba/MG												
313120	Ipanema/MG	235.653	25.200	96.296	167.798	235.653	0	27.296	167.798	0	25.200	69.000	0
313130	Ipatinga/MG												
352100	Iper/SP		21.600		0		0		0	0	21.600	0	0
352110	Ipena/SP	195.346	15.506	282.732	0	119.846	0	282.732	0	75.500	15.506	0	0
352170	Itaber/SP	197.130	9.828	201.966	0	197.130	9.828	201.966	0	0	0	0	0
313170	Itabira/MG	2.101.920	116.773	3.970.293	5.488.346	0	0	0	0	2.101.920	116.773	3.970.293	5.488.346
313210	Itacarambi/MG												
320270	Itaguau/ES	665.960	17.000	650.000	253.144	305.000	0	650.000	253.144	360.960	17.000	0	0

TABELA Ge03 - INFORMAÇÕES SOBRE DESPESAS, SEGUNDO A NATUREZA DO AGENTE-EXECUTOR

ANO DE
REFERÊNCIA
2011

Município	Despesas com manejo de resíduos sólidos, segundo a natureza do agente-executor											
	Total				Público				Privado			
	Domiciliares	Saúde	Varrição	Demais	Domiciliares	Saúde	Varrição	Demais	Domiciliares	Saúde	Varrição	Demais
Código	R\$/ano	R\$/ano	R\$/ano	R\$/ano	R\$/ano	R\$/ano	R\$/ano	R\$/ano	R\$/ano	R\$/ano	R\$/ano	R\$/ano
REGIÃO SUDESTE	Fn208	Fn211	Fn214	Fn217	Fn206	Fn209	Fn212	Fn215	Fn207	Fn210	Fn213	Fn216
330200 Itaguaí/RJ					0	0	0	0				
313220 Itaguara/MG	58.455	0	116.681	129.185	58.455	0	116.681	129.185	0	0	0	0
352180 Itaí/SP												
313230 Itaipé/MG	220.000	90.000	90.000	30.000	220.000	90.000	90.000	0	0	0	0	30.000
313240 Itajubá/MG									2.517.517	234.715	4.397.215	0
330205 Italva/RJ	184.680	36.000										
313250 Itamarandiba/MG												
313290 Itamogi/MG												
313300 Itamonte/MG	200.036	10.200	281.191	73.958	200.036	0	281.191	73.958	0	10.200	0	0
352210 Itanhaém/SP	4.861.680	471.306	2.683.419	4.459.517	600.000	0	600.000	800.000	4.261.680	471.306	2.083.419	3.659.517
313330 Itaobim/MG					650.332	231.125	604.584	194.459				
352215 Itaóca/SP	75.453	10.104	33.558	0	75.453	0	33.558	0	0	10.104	0	0
313340 Itapagipe/MG					104.000	25.000	218.000					
313350 Itapeçerica/MG	367.679	0	166.387	9.751	235.247	0	166.387	9.751	132.432	0	0	0
352220 Itapeçerica da Serra/SP	10.812.560				4.890.023				5.922.537			
352230 Itapetininga/SP	1.086.195	32.649	2.792.837	1.772.180	1.086.195	0	1.128.242	548.369	0	32.649	1.664.595	1.223.810
352240 Itapeva/SP	234.594	7.000	56.132	832.556	234.594	0	56.132	832.556	0	7.000	0	0
352250 Itapevi/SP	12.890.628	426.621	2.087.821	6.117.488	0	0	0	0	12.890.628	426.621	2.087.821	6.117.488
352260 Itapira/SP	2.109.600	32.414	1.683.312	1.992.400	0	0	528.000	1.992.400	2.109.600	32.414	1.155.312	0
352270 Itápolis/SP												
352280 Itaporanga/SP												
352330 Itariri/SP												
352340 Itatiba/SP	3.636.001	457.598	2.002.819	1.771.425	0	0	0	0	3.636.001	457.598	2.002.819	1.771.425
352350 Itatinga/SP	89.568	48.000	89.568	44.784	89.568	0	89.568	44.784	0	48.000	0	0
313375 Itaú de Minas/MG	154.161	24.253	650.902	512.670	154.161	1.200	650.902	512.670	0	23.053	0	0
313380 Itaúna/MG	2.089.311	318.639	661.859	2.115.552	0	0	0	250.000	2.089.311	318.639	661.859	1.865.552
313400 Itinga/MG	140.000	75.000	85.000	17.283	140.000	75.000	85.000	17.283	0	0	0	0
352360 Itirapina/SP	65.500	18.308	181.458	0	65.500	0	181.458	0	0	18.308	0	0
352380 Itobi/SP												
352390 Itu/SP	5.466.417	1.273.665	3.643.712	10.417.110	0	0	0	0	5.466.417	1.273.665	3.643.712	10.417.110
313420 Ituiutaba/MG									2.070.023	549.863	1.124.448	2.450.858
352400 Itupeva/SP	3.473.020	67.623	248.739	46.101	473.020	0	0	0	3.000.000	67.623	248.739	46.101
313450 Itutinga/MG	67.435	6.997	201.266	4.090	67.435	6.997	201.266	4.090	0	0	0	0

TABELA Ge03 - INFORMAÇÕES SOBRE DESPESAS, SEGUNDO A NATUREZA DO AGENTE-EXECUTOR

ANO DE
REFERÊNCIA
2011

Município		Despesas com manejo de resíduos sólidos, segundo a natureza do agente-executor											
		Total				Público				Privado			
		Domiciliares	Saúde	Varrição	Demais	Domiciliares	Saúde	Varrição	Demais	Domiciliares	Saúde	Varrição	Demais
Código	Nome/UF	R\$/ano	R\$/ano	R\$/ano	R\$/ano	R\$/ano	R\$/ano	R\$/ano	R\$/ano	R\$/ano	R\$/ano	R\$/ano	R\$/ano
REGIÃO SUDESTE		Fn208	Fn211	Fn214	Fn217	Fn206	Fn209	Fn212	Fn215	Fn207	Fn210	Fn213	Fn216
352410	Ituverava/SP												
352430	Jaboticabal/SP	2.910.049	480.454	956.511	1.672.945	622.746	0	956.511	569.364	2.287.303	480.454	0	1.103.581
352440	Jacarei/SP	8.935.386	665.445	1.579.617	12.010.568	0	0	0	0	8.935.386	665.445	1.579.617	12.010.568
352460	Jacupiranga/SP												
352470	Jaguariúna/SP	2.496.960	337.500	1.150.968	0	0	0	0	0	2.496.960	337.500	1.150.968	0
352480	Jales/SP												
352510	Jardinópolis/SP	1.542.011	46.495			678.467	0			863.544	46.495		
352520	Jarinu/SP												
352530	Jaú/SP												
313540	Jeceaba/MG												
313550	Jequeri/MG	296.227	3.500	192.542	74.658	296.227	0	192.542	74.658	0	3.500	0	0
313610	Joanésia/MG	70.124	8.232	98.432	35.889	70.124	0	98.432	35.889	0	8.232	0	0
313620	João Monlevade/MG	1.671.353				273.910				1.397.442		309.544	
352560	João Ramalho/SP	18.480	7.464	9.240									
352570	José Bonifácio/SP									0	0	0	0
313655	José Raydan/MG	56.680	14.170	42.510	28.340	56.680	14.170	42.510	28.340	0	0	0	0
313670	Juiz de Fora/MG	17.031.545	0	5.831.056	3.045.460	17.031.545	0	5.831.056	0	0	0	0	3.045.460
352585	Jumirim/SP												
352590	Jundiaí/SP	10.270.076	508.402	5.148.419	24.488.941	0	0	0	0	10.270.076	508.402	5.148.419	24.488.941
352610	Juquiá/SP												
352620	Juquitiba/SP												
313753	Lagoa Grande/MG	59.400	7.505	219.162	32.516	0	0	219.162	32.516	59.400	7.505	0	0
313780	Lambari/MG												
320316	Laranja da Terra/ES												
352660	Lavrinhas/SP												
352670	Leme/SP	601.705	120.340	583.027	0	601.705	120.340	583.027	0	0	0	0	0
352680	Lençóis Paulista/SP	1.563.577	48.845	1.253.418	2.761.506	1.563.577	48.845	1.253.418	1.857.236	0	0	0	904.270
352690	Limeira/SP	6.641.738	2.323.800	3.577.834	7.366.400	0	0	0	396.400	6.641.738	2.323.800	3.577.834	6.970.000
313862	Limeira do Oeste/MG												
352700	Lindóia/SP		15.374				0				15.374		
320320	Linhares/ES	4.648.695	164.309	3.265.924	15.127.548	747.264	0	1.547.904	4.056.576	3.901.431	164.309	1.718.020	11.070.972
352710	Lins/SP	3.553.652	100.040	899.467	3.168.127	648.000	2.000	450.000	487.800	2.905.652	98.040	449.467	2.680.327
313865	Lontra/MG												

TABELA Ge03 - INFORMAÇÕES SOBRE DESPESAS, SEGUNDO A NATUREZA DO AGENTE-EXECUTOR

ANO DE
REFERÊNCIA
2011

Município		Despesas com manejo de resíduos sólidos, segundo a natureza do agente-executor											
		Total				Público				Privado			
Código	Nome/UF	Domiciliares	Saúde	Varrição	Demais	Domiciliares	Saúde	Varrição	Demais	Domiciliares	Saúde	Varrição	Demais
		R\$/ano	R\$/ano	R\$/ano	R\$/ano	R\$/ano	R\$/ano	R\$/ano	R\$/ano	R\$/ano	R\$/ano	R\$/ano	R\$/ano
REGIÃO SUDESTE		Fn208	Fn211	Fn214	Fn217	Fn206	Fn209	Fn212	Fn215	Fn207	Fn210	Fn213	Fn216
352725	Lourdes/SP	77.477	6.340	129.800	0	77.477	0	129.800	0	0	6.340	0	0
352750	Lucianópolis/SP												
313868	Luislândia/MG	211.678	10.732	195.180	30.928	211.678	10.732	195.180	30.928	0	0	0	0
330240	Macaé/RJ	18.209.497	419.184	11.369.160	26.435.641	4.649.233	0	1.263.240	0	13.560.264	419.184	10.105.920	26.435.641
352800	Macatuba/SP	761.873	108.839	105.000	54.419	761.873	0	105.000	54.419	0	108.839	0	0
352820	Macedônia/SP												
352830	Magda/SP												
330250	Magé/RJ												
352840	Mairinque/SP	1.920.000	0	1.560.000	852.000	0	0	0	0	1.920.000	0	1.560.000	852.000
352860	Manduri/SP												
313930	Manga/MG									0	0	0	0
313940	Manhuaçu/MG	404.838	0	963.900	0	404.838	0	963.900	0	0	0	0	0
313960	Mantena/MG	774.914	0	0	0	774.914	0	0	0	0	0	0	0
352870	Marabá Paulista/SP												
352880	Maracai/SP					45.655	15.000	45.655					
352885	Marapoama/SP		8.275				0			0	8.275	0	0
313990	Maria da Fé/MG												
314000	Mariana/MG	1.565.473	159.509	427.767	0	200.940	0	427.767	0	1.364.533	159.509	0	0
330270	Maricá/RJ	6.395.272	154.912	1.581.639	0	0	0	0	0	6.395.272	154.912	1.581.639	0
314010	Marilac/MG	35.000	4.600	20.000	34.000	35.000	0	20.000	34.000	0	4.600	0	0
320335	Marilândia/ES	190.000	6.000	644.400	154.000	190.000	6.000	644.400	154.000	0	0	0	0
352900	Marília/SP	7.366.396	697.633	1.650.087	7.737.537	7.366.396	0	1.650.087	0	0	697.633	0	7.737.537
314020	Maripá de Minas/MG	31.375	3.097	2.428	0	31.375	0	2.428	0	0	3.097	0	0
352930	Matão/SP	1.465.570	519.069	971.101	3.819.059	33.686	0	171.314	495.427	1.431.883	519.069	799.787	3.323.632
314070	Mateus Leme/MG	470.980	14.914	335.880	133.400	241.920	0	335.880	0	229.060	14.914	0	133.400
314120	Matutina/MG	45.780	6.600	95.000	34.279	45.780	0	95.000	20.571	0	6.600	0	13.708
352940	Mauá/SP	19.150.013	1.203.307	2.427.524	37.921	1.765.124	0	0	37.921	17.384.889	1.203.307	2.427.524	0
330280	Mendes/RJ												
352960	Meridiano/SP	84.153	4.537	46.111	194.170	84.153	0	46.111	194.170	0	4.537	0	0
330285	Mesquita/RJ	7.715.998	10.060	1.645.720	1.246.306	0	0	0	0	7.715.998	10.060	1.645.720	1.246.306
352970	Miguelópolis/SP												
314190	Minduri/MG	35.000	0	20.000	0								
353000	Mira Estrela/SP	62.714	8.017	64.523	109.935	62.714	0	64.523	109.935	0	8.017	0	0

TABELA Ge03 - INFORMAÇÕES SOBRE DESPESAS, SEGUNDO A NATUREZA DO AGENTE-EXECUTOR

ANO DE
REFERÊNCIA
2011

Município		Despesas com manejo de resíduos sólidos, segundo a natureza do agente-executor											
		Total				Público				Privado			
		Domiciliares	Saúde	Varrição	Demais	Domiciliares	Saúde	Varrição	Demais	Domiciliares	Saúde	Varrição	Demais
Código	Nome/UF	R\$/ano	R\$/ano	R\$/ano	R\$/ano	R\$/ano	R\$/ano	R\$/ano	R\$/ano	R\$/ano	R\$/ano	R\$/ano	R\$/ano
REGIÃO SUDESTE		Fn208	Fn211	Fn214	Fn217	Fn206	Fn209	Fn212	Fn215	Fn207	Fn210	Fn213	Fn216
353030	Mirassol/SP	961.670	118.253	216.500	1.628.263	0	0	0	0	961.670	118.253	216.500	1.628.263
353040	Mirassolândia/SP	100.000	0	50.000	0	100.000	0	50.000	0	0	0	0	0
353050	Mococa/SP												
353060	Mogi das Cruzes/SP	9.632.913	184.469	5.676.573	15.596.962	0	0	0	0	9.632.913	184.469	5.676.573	15.596.962
353070	Mogi Guaçu/SP	6.518.850	130.144	1.317.234	4.594.825								
353080	Moji Mirim/SP					3.886.100		1.849.485					
353090	Mombuca/SP	167.992	33.360	0	0	122.392	0	0	0	45.600	33.360	0	0
353100	Monções/SP	73.494	3.799	41.457	0	73.494	0	41.457	0	0	3.799	0	0
353110	Mongaguá/SP	3.974.016	133.920	4.177.754	0	0	0	4.177.754	0	3.974.016	133.920	0	0
314270	Montalvânia/MG												
353130	Monte Alto/SP	550.000	110.000	420.000	0	0	0	0	0	550.000	110.000	420.000	0
314290	Monte Azul/MG												
314310	Monte Carmelo/MG									0		0	
353170	Monteiro Lobato/SP					51.061	21.471						
353180	Monte Mor/SP	1.200.000	50.000	1.260.000	660.000	0	0	0	0	1.200.000	50.000	1.260.000	660.000
314320	Monte Santo de Minas/MG	160.230	6.561	150.000	0	160.230	6.561	150.000	0	0	0	0	0
314330	Montes Claros/MG	8.202.561	593.495	6.653.657	6.351.540	0	0	3.045.312	2.026.476	8.202.561	593.495	3.608.345	4.325.064
314345	Montezuma/MG												
314350	Morada Nova de Minas/MG												
353190	Morro Agudo/SP	1.013.102	92.260	0	0	0	0	0	0	1.013.102	92.260	0	0
314360	Morro da Garça/MG		581					0			581		
353200	Morungaba/SP	240.000	51.600	314.415									
353205	Motuca/SP	46.045	18.913	39.364	130.984	16.198	0	0	0	29.847	18.913	39.364	130.984
320360	Mucurici/ES	98.100	0	186.390	147.150	78.480	0	186.390	88.290	19.620	0	0	58.860
320380	Muqui/ES					720.000							
314390	Muriaé/MG												
314400	Mutum/MG					164.208	7.464	167.940	0				
314410	Muzambinho/MG	427.719	7.450	9.496	565.536	427.719	7.450	9.496	565.536	0	0	0	0
314420	Nacip Raydan/MG												
353215	Nantes/SP	60.000	3.120	25.200	0	60.000	0	25.200	0	0	3.120	0	0
314435	Naque/MG	145.548	0	33.588	0	145.548	0	33.588	0	0	0	0	0
353220	Narandiba/SP					179.136	0	219.600	122.376				
330310	Natividade/RJ									836.948	468.303		104.496

TABELA Ge03 - INFORMAÇÕES SOBRE DESPESAS, SEGUNDO A NATUREZA DO AGENTE-EXECUTOR

ANO DE
REFERÊNCIA
2011

Município		Despesas com manejo de resíduos sólidos, segundo a natureza do agente-executor											
		Total				Público				Privado			
Código	Nome/UF	Domiciliares	Saúde	Varrição	Demais	Domiciliares	Saúde	Varrição	Demais	Domiciliares	Saúde	Varrição	Demais
		R\$/ano	R\$/ano	R\$/ano	R\$/ano	R\$/ano	R\$/ano	R\$/ano	R\$/ano	R\$/ano	R\$/ano	R\$/ano	R\$/ano
REGIÃO SUDESTE		Fn208	Fn211	Fn214	Fn217	Fn206	Fn209	Fn212	Fn215	Fn207	Fn210	Fn213	Fn216
314450	Nazareno/MG	91.447	6.997	56.645	119.283	91.447	0	56.645	119.283	0	6.997	0	0
353260	Nhandeara/SP	911.570	7.200	126.000	0	911.570	0	126.000	0	0	7.200	0	0
330320 Nilópolis/RJ													
330330	Niterói/RJ	23.906.540	150.851	43.808.593	82.118.919	3.119.822	0	34.371.023	61.447.537	20.786.718	150.851	9.437.570	20.671.382
353280	Nova Aliança/SP	72.706	9.289	24.200	0	72.706	0	24.200	0	0	9.289	0	0
314467 Nova Belém/MG													
353282	Nova Campina/SP	56.000	12.000	60.000	0	56.000	12.000	60.000	0	0	0	0	0
353284	Nova Canaã Paulista/SP	33.642	7.867	67.284	2.650	33.642	0	67.284	2.650	0	7.867	0	0
314470 Nova Era/MG													
330340	Nova Friburgo/RJ	11.085.249	0	2.759.317	0	0	0	2.759.317	0	11.085.249	0	0	0
330350 Nova Iguaçu/RJ						0	0	0	0				
353320 Nova Independência/SP													
353325	Novais/SP	131.120	7.800	21.232	0	49.826	0	21.232	0	81.294	7.800	0	0
314480	Nova Lima/MG	2.819.693	529.405	4.333.973	1.713.579	0	0	0	208.269	2.819.693	529.405	4.333.973	1.505.310
353330	Nova Luzitânia/SP	91.909	4.036	0	0	91.909	0	0	0	0	4.036	0	0
314490	Nova Módica/MG	134.352	0	119.424	0	134.352	0	119.424	0	0	0	0	0
353340	Nova Odessa/SP	2.003.737	34.341	160.460	390.916	1.311.971	0	35.460	390.916	691.766	34.341	125.000	0
353350	Novo Horizonte/SP	1.020.702	72.929	141.296	101.000	378.436	54.180	141.296	101.000	642.266	18.749	0	0
353370 Ocaçu/SP													
353390	Olímpia/SP	2.630.249	29.339	235.116	333.179	0	0	235.116	0	2.630.249	29.339	0	333.179
314550 Olímpio Noronha/MG						57.021	2.137	43.474					
314560 Oliveira/MG		550.000	25.000	16.000	5.000								
314570	Oliveira Fortes/MG	0	0	36.000	0	0	0	36.000	0	0	0	0	0
353400	Onda Verde/SP	41.040	7.025	82.080	0	41.040	0	82.080	0	0	7.025	0	0
353430	Orlândia/SP	1.000.148	286.394	1.176.429	1.198.891	1.000.148	286.394	1.176.429	1.198.891	0	0	0	0
353440 Osasco/SP													
353460 Osvaldo Cruz/SP													
353470	Ourinhos/SP	2.495.669	0	1.173.528	3.715.694	2.495.669	0	1.173.528	3.715.694	0	0	0	0
314590	Ouro Branco/MG	957.326	93.605	836.926	187.425	202.274	39.325	522.118	145.559	755.052	54.280	314.807	41.866
353475 Ouroeste/SP								0	0				
314610	Ouro Preto/MG	2.663.495	418.500	1.711.981	739.199	303.000	0	213.000	0	2.360.495	418.500	1.498.981	739.199
353490	Pacaembu/SP	55.000	12.000	40.000	12.000	55.000	12.000	40.000	12.000	0	0	0	0
314650	Pains/MG	64.647	10.726	277.052	0	64.647	0	277.052	0	0	10.726	0	0

TABELA Ge03 - INFORMAÇÕES SOBRE DESPESAS, SEGUNDO A NATUREZA DO AGENTE-EXECUTOR

ANO DE
REFERÊNCIA
2011

Município	Despesas com manejo de resíduos sólidos, segundo a natureza do agente-executor											
	Total				Público				Privado			
	Domiciliares	Saúde	Varrição	Demais	Domiciliares	Saúde	Varrição	Demais	Domiciliares	Saúde	Varrição	Demais
Código	R\$/ano	R\$/ano	R\$/ano	R\$/ano	R\$/ano	R\$/ano	R\$/ano	R\$/ano	R\$/ano	R\$/ano	R\$/ano	R\$/ano
REGIÃO SUDESTE	Fn208	Fn211	Fn214	Fn217	Fn206	Fn209	Fn212	Fn215	Fn207	Fn210	Fn213	Fn216
314655 Pai Pedro/MG												
353500 Palestina/SP	509.472	12.075	187.796	82.421	149.845	0	73.777	24.242	359.628	12.075	114.019	58.180
314670 Palma/MG												
353520 Palmeira D Oeste/SP												
353530 Palmital/SP	843.207	25.601	663.051	0	843.207	0	0	0	0	25.601	663.051	0
320400 Pancas/ES	633.600	30.000	23.400	0	168.000	30.000	23.400	0	465.600	0	0	0
353540 Panorama/SP	591.745	17.267	322.400	0	591.745	0	322.400	0	0	17.267	0	0
314700 Paracatu/MG	900.299	112.100	704.038	638.496	900.299	67.190	704.038	638.496	0	44.910	0	0
353550 Paraguaçu Paulista/SP	842.131	55.803	340.000	502.131	842.131	0	340.000	502.131	0	55.803	0	0
353560 Paraibuna/SP												
314730 Paraisópolis/MG	587.128	3.859	121.360	0	447.658	0	121.360	0	139.470	3.859	0	0
353590 Paranapuã/SP	73.740	6.400	59.633	0	73.740	0	59.633	0	0	6.400	0	0
314740 Paraopeba/MG												
353600 Parapuã/SP		6.067				0			0	6.067		
353625 Parisi/SP	166.658	6.814	0	0	166.658	0	0	0	0	6.814	0	0
314750 Passabém/MG	33.540	0	104.871	0	33.540	0	104.871	0	0	0	0	0
314760 Passa Quatro/MG	100.764	60.000	78.372	0	100.764	0	78.372	0	0	60.000	0	0
314790 Passos/MG	1.614.042	770.406	2.583.282	934.930	0	0	0	0	1.614.042	770.406	2.583.282	934.930
314800 Patos de Minas/MG	2.634.202	69.556	2.376.699	2.354.594	15.000	0	0	0	2.619.202	69.556	2.376.699	2.354.594
314810 Patrocínio/MG												
330385 Paty do Alferes/RJ					417.795		886.116			29.786		
314840 Paulistas/MG												
353670 Pederneiras/SP	3.572.442	70.000	1.348.091	1.742.923	3.572.442	70.000	1.348.091	1.742.923	0	0	0	0
314875 Pedra Bonita/MG	29.592	5.040	118.368	0	29.592	0	118.368	0	0	5.040	0	0
314890 Pedra do Indaiá/MG									0	0	0	0
314900 Pedra Dourada/MG	67.165	0	22.392	280.903	67.165	0	22.392	280.903	0	0	0	0
314910 Pedralva/MG	93.357	0	110.876	93.319	93.357	0	110.876	93.319	0	0	0	0
353710 Pedreira/SP	1.516.651	23.950	1.520.823	1.206.361	1.263.451	0	444.162	0	253.200	23.950	1.076.661	1.206.361
353715 Pedrinhas Paulista/SP	32.228	4.627	38.217	0	32.228	0	38.217	0	0	4.627	0	0
314920 Pedrinópolis/MG	48.660	5.664	251.198	0	48.660	5.664	251.198	0	0	0	0	0
353730 Penápolis/SP	1.892.469	149.494	1.876.256	191.510	1.892.469	149.494	1.876.256	191.510	0	0	0	0
353740 Pereira Barreto/SP												
353750 Pereiras/SP	89.800	135.000	89.800	154.321	89.800	0	89.800	30.901	0	135.000	0	123.420

TABELA Ge03 - INFORMAÇÕES SOBRE DESPESAS, SEGUNDO A NATUREZA DO AGENTE-EXECUTOR

ANO DE
REFERÊNCIA
2011

Município		Despesas com manejo de resíduos sólidos, segundo a natureza do agente-executor											
		Total				Público				Privado			
Código	Nome/UF	Domiciliares	Saúde	Varrição	Demais	Domiciliares	Saúde	Varrição	Demais	Domiciliares	Saúde	Varrição	Demais
		R\$/ano	R\$/ano	R\$/ano	R\$/ano	R\$/ano	R\$/ano	R\$/ano	R\$/ano	R\$/ano	R\$/ano	R\$/ano	R\$/ano
REGIÃO SUDESTE		Fn208	Fn211	Fn214	Fn217	Fn206	Fn209	Fn212	Fn215	Fn207	Fn210	Fn213	Fn216
315000	Pescador/MG	63.750				127.440							
330390	Petrópolis/RJ	16.952.785	1.148.736	7.332.566	2.076.334	2.510.231	1.148.736	7.332.566	0	14.442.554	0	0	2.076.334
353770	Piacatu/SP	234.347	6.912	49.718	0	234.347	6.912	49.718	0	0	0	0	0
353780	Piedade/SP	1.446.420	97.275	255.084	7.950	1.446.420	0	0	0	0	97.275	255.084	7.950
315015	Piedade de Caratinga/MG												
353800	Pindamonhangaba/SP	7.704.000	120.910	3.135.000	2.900.700	0	0	1.430.000	1.100.000	7.704.000	120.910	1.705.000	1.800.700
353810	Pindorama/SP	490.154	20.600	730	0	0	0	730	0	490.154	20.600	0	0
315053	Pingo-D ÁGUA/MG												
353820	Pinhalzinho/SP	113.744	0	131.079	0	113.744	0	131.079	0	0	0	0	0
330395	Pinheiral/RJ												
353850	Piquete/SP	136.152	12.155	47.826	0	136.152	0	47.826	0	0	12.155	0	0
315060	Piracema/MG	156.208	35.577	0	0	156.208	0	0	0	0	35.577	0	0
353870	Piracicaba/SP	16.373.940	2.978.695	9.235.332	2.157.759	0	0	0	0	16.373.940	2.978.695	9.235.332	2.157.759
330400	Pirai/RJ												
353880	Piraju/SP												
353900	Pirangi/SP	182.838	15.622	180.735		182.838	0	180.735		0	15.622	0	
315090	Piranguçu/MG	125.458	6.217	16.075	0	125.458	0	16.075	0	0	6.217	0	0
315100	Piranguinho/MG	190.342	6.670	137.830	9.020	127.284	0	137.830	9.020	63.057	6.670	0	0
315120	Pirapora/MG	1.252.973	27.600	694.480	1.310.600	74.574	27.600	694.480	888.598	1.178.399	0	0	422.002
353920	Pirapozinho/SP	354.630	20.624	369.442	383.250	354.630	0	369.442	383.250	0	20.624	0	0
353930	Pirassununga/SP					1.358.714	983.856						
353950	Pitangueiras/SP	1.051.542	64.980	473.279	15.000	0	0	167.411	15.000	1.051.542	64.980	305.868	0
353960	Planalto/SP												
353970	Platina/SP												
353980	Poá/SP	3.843.837	124.978	2.908.976	2.890.338	0	0	351.000	168.000	3.843.837	124.978	2.557.976	2.722.338
315180	Poços de Caldas/MG	3.560.502	38.000	912.000	689.455	1.260.000	0	912.000	689.455	2.300.502	38.000	0	0
353990	Poloni/SP	2.626				80.000	0	60.000	0	2.626			
315200	Pompéu/MG	342.543	27.528	1.164.418	870.322	342.543	27.528	1.164.418	870.322	0	0	0	0
354010	Pongai/SP	97.460	4.200	67.000	51.132	97.460	0	67.000	51.132	0	4.200	0	0
320425	Ponto Belo/ES	295.810	22.800	282.355	0	207.810	0	282.355	0	88.000	22.800	0	0
315217	Ponto dos Volantes/MG	563.277	0	186.600	0	563.277	0	186.600	0	0	0	0	0
354040	Populina/SP	79.436	8.059	256.490	0	79.436	0	256.490	0	0	8.059	0	0
354050	Porangaba/SP												

TABELA Ge03 - INFORMAÇÕES SOBRE DESPESAS, SEGUNDO A NATUREZA DO AGENTE-EXECUTOR

ANO DE
REFERÊNCIA
2011

Município	Despesas com manejo de resíduos sólidos, segundo a natureza do agente-executor											
	Total				Público				Privado			
	Domiciliares	Saúde	Varrição	Demais	Domiciliares	Saúde	Varrição	Demais	Domiciliares	Saúde	Varrição	Demais
Código	R\$/ano	R\$/ano	R\$/ano	R\$/ano	R\$/ano	R\$/ano	R\$/ano	R\$/ano	R\$/ano	R\$/ano	R\$/ano	R\$/ano
REGIÃO SUDESTE	Fn208	Fn211	Fn214	Fn217	Fn206	Fn209	Fn212	Fn215	Fn207	Fn210	Fn213	Fn216
330410 Porciúncula/RJ	223.920	11.500	705.348	0	223.920	11.500	705.348	0	0	0	0	0
354060 Porto Feliz/SP												
354070 Porto Ferreira/SP												
315240 Poté/MG												
315250 Pouso Alegre/MG	3.526.049	901.825	6.537.846	341.172	0	0	0	0	3.526.049	901.825	6.537.846	341.172
354085 Pracinha/SP	54.000	2.400	42.250	0	54.000	0	42.250	0	0	2.400	0	0
354100 Praia Grande/SP	8.298.231	838.441	3.566.921	20.978.820	1.530.242	0	1.276.128	8.916.396	6.767.989	838.441	2.290.793	12.062.424
315280 Prata/MG	409.805	30.000	187.893	195.508	409.805	30.000	187.893	195.508	0	0	0	0
315300 Pratinha/MG												
354110 Presidente Alves/SP												
315310 Presidente Bernardes/MG	70.000	0	50.000	0	70.000	0	50.000	0	0	0	0	0
354130 Presidente Epitácio/SP	2.015.264	17.548	928.001	0	2.015.264	0	0	0	0	17.548	928.001	0
354140 Presidente Prudente/SP	5.317.408	612.000	5.590.905	3.547.536	0	0	0	0	5.317.408	612.000	5.590.905	3.547.536
354150 Presidente Venceslau/SP	907.048	857			907.048	0			0	857		
330414 Queimados/RJ												
315380 Queluzito/MG	26.917	1.749	35.863	0	15.791	0	35.863	0	11.126	1.749	0	0
354200 Quintana/SP	353.999	4.401	98.100	0	353.999	0	98.100	0	0	4.401	0	0
330415 Quissamã/RJ	1.882.673	480.042	1.009.108	1.415.090	0	0	0	210.914	1.882.673	480.042	1.009.108	1.204.176
354210 Rafard/SP	38.000	25.000	75.000	0	38.000	25.000	75.000	0	0	0	0	0
315400 Raul Soares/MG	200.000	65.125	370.000	260.000	200.000	0	370.000	260.000	0	65.125	0	0
354230 Redenção da Serra/SP	45.432	7.636	17.334	0	45.432	0	17.334	0	0	7.636	0	0
354240 Regente Feijó/SP	314.000	28.000	252.000	132.000	314.000	0	252.000	0	0	28.000	0	132.000
354250 Reginópolis/SP	200.000	7.440	180.000	0	200.000	0	180.000	0	0	7.440	0	0
315420 Resende Costa/MG	110.000	7.043	60.000	5.000	110.000	0	60.000	5.000	0	7.043	0	0
315440 Ressaquinha/MG	93.960	5.400	57.240	92.880	0	0	57.240	92.880	93.960	5.400	0	0
315445 Riachinho/MG												
354310 Ribeirão Corrente/SP	27.000	13.240	54.000	17.000	27.000	0	54.000	17.000	0	13.240	0	0
354325 Ribeirão Grande/SP												
354330 Ribeirão Pires/SP	2.236.286	429.644			0	0			2.236.286	429.644		
354340 Ribeirão Preto/SP	11.532.314	1.804.770	7.996.320	19.068.260	0	0	0	0	11.532.314	1.804.770	7.996.320	19.068.260
354360 Rifaina/SP									0	0	0	0
354370 Rincão/SP	263.099	15.000	32.518	0	263.099	15.000	32.518	0	0	0	0	0
354380 Rinópolis/SP	204.384	10.822	2.834	111.170	204.384	0	2.834	15.170	0	10.822	0	96.000

TABELA Ge03 - INFORMAÇÕES SOBRE DESPESAS, SEGUNDO A NATUREZA DO AGENTE-EXECUTOR

ANO DE
REFERÊNCIA
2011

Município		Despesas com manejo de resíduos sólidos, segundo a natureza do agente-executor											
		Total				Público				Privado			
Código	Nome/UF	Domiciliares	Saúde	Varrição	Demais	Domiciliares	Saúde	Varrição	Demais	Domiciliares	Saúde	Varrição	Demais
		R\$/ano	R\$/ano	R\$/ano	R\$/ano	R\$/ano	R\$/ano	R\$/ano	R\$/ano	R\$/ano	R\$/ano	R\$/ano	R\$/ano
REGIÃO SUDESTE		Fn208	Fn211	Fn214	Fn217	Fn206	Fn209	Fn212	Fn215	Fn207	Fn210	Fn213	Fn216
320435	Rio Bananal/ES												
330430	Rio Bonito/RJ	1.484.394	121.558	3.860.592	198.000	172.910	0	0	198.000	1.311.484	121.558	3.860.592	0
330440	Rio Claro/RJ	1.776.000	240.000										
354390	Rio Claro/SP	2.244.545	100.679	3.920.000	0	0	0	0	0	2.244.545	100.679	3.920.000	0
330450	Rio das Flores/RJ	528.000	0	576.000	0	528.000	0	576.000	0	0	0	0	0
354400	Rio das Pedras/SP												
330455	Rio de Janeiro/RJ	256.085.032	1.117.647	191.133.858	492.861.661	73.777.557	1.019.713	191.133.858	409.385.336	182.307.475	97.934	0	83.476.325
315500	Rio Doce/MG												
315510	Rio do Prado/MG					366.894	0	22.392	0				
354420	Riolândia/SP	91.506	28.764	123.156	266.000	19.506	0	123.156	266.000	72.000	28.764	0	0
315530	Rio Manso/MG												
315570	Rio Piracicaba/MG	154.241	0	131.073	0	154.241	0	131.073	0	0	0	0	0
315590	Rio Preto/MG	29.256	6.038	83.609	103.107	29.256	0	83.609	0	0	6.038	0	103.107
354350	Riversul/SP	116.804	6.144	33.145	0	116.804	0	33.145	0	0	6.144	0	0
315620	Rochedo de Minas/MG												
315630	Rodeiro/MG	260.450	8.008	109.920	2.222	0	8.008	109.920	2.222	260.450	0	0	0
354425	Rosana/SP												
354430	Roseira/SP												
354440	Rubiácea/SP	57.114	3.957	79.139	67.487	57.114	3.957	79.139	67.487	0	0	0	0
354450	Rubinéia/SP												
315670	Sabará/MG												
315680	Sabinópolis/MG									0	0	0	0
354470	Sagres/SP	73.761	5.377	71.195	89.910	73.761	0	71.195	89.910	0	5.377	0	0
354480	Sales/SP	53.616	7.750	12.453	0	53.616	0	12.453	0	0	7.750	0	0
315700	Salinas/MG	304.076	0	645.568	0	304.076	0	645.568	0	0	0	0	0
354520	Salto/SP	2.276.700	525.545	762.319	0	0	0	0	0	2.276.700	525.545	762.319	0
354530	Salto de Pirapora/SP	738.200	34.735	184.901	0	738.200	34.735	184.901	0	0	0	0	0
354560	Santa Adélia/SP	669.205	30.896	52.047	453.229	483.496	0	30.267	453.229	185.708	30.896	21.780	0
354580	Santa Bárbara D Oeste/SP	1.750.421	395.265	1.675.107	0	639.900	0	0	0	1.110.521	395.265	1.675.107	0
354600	Santa Branca/SP	308.692	61.256	146.417	0	308.692	0	0	0	0	61.256	146.417	0
354610	Santa Clara D Oeste/SP	173.032	7.668	156.137	0	173.032	0	156.137	0	0	7.668	0	0
354620	Santa Cruz da Conceição/SP												
354630	Santa Cruz das Palmeiras/SP	413.274	66.896	432.722	361.621	413.274	0	432.722	361.621	0	66.896	0	0

TABELA Ge03 - INFORMAÇÕES SOBRE DESPESAS, SEGUNDO A NATUREZA DO AGENTE-EXECUTOR

ANO DE
REFERÊNCIA
2011

Município		Despesas com manejo de resíduos sólidos, segundo a natureza do agente-executor											
		Total				Público				Privado			
Código	Nome/UF	Domiciliares	Saúde	Varrição	Demais	Domiciliares	Saúde	Varrição	Demais	Domiciliares	Saúde	Varrição	Demais
		R\$/ano	R\$/ano	R\$/ano	R\$/ano	R\$/ano	R\$/ano	R\$/ano	R\$/ano	R\$/ano	R\$/ano	R\$/ano	R\$/ano
REGIÃO SUDESTE		Fn208	Fn211	Fn214	Fn217	Fn206	Fn209	Fn212	Fn215	Fn207	Fn210	Fn213	Fn216
354650	Santa Ernestina/SP												
354670	Santa Gertrudes/SP	606.650	26.113	685.380	49.650	0	0	0	0	606.650	26.113	685.380	49.650
354680	Santa Isabel/SP	2.987.325	57.793	284.297	0	2.987.325	0	284.297	0	0	57.793	0	0
315770	Santa Juliana/MG												
354690	Santa Lúcia/SP	158.598	0	0	0	93.152	0	0	0	65.446	0	0	0
315780	Santa Luzia/MG	4.662.491	86.259	811.042	0	147.666	0	0	0	4.514.824	86.259	811.042	0
354700	Santa Maria da Serra/SP	300.000	100.000	67.000	33.000	300.000	100.000	67.000	33.000	0	0	0	0
320455	Santa Maria de Jetibá/ES												
330460	Santa Maria Madalena/RJ	135.590	20.530	681.190	636.456	135.590	0	368.240	285.220	0	20.530	312.950	351.236
354710	Santa Mercedes/SP	325.217	7.900	9.597	0	325.217	0	9.597	0	0	7.900	0	0
354720	Santana da Ponte Pensa/SP	49.514	6.143	37.622	0	49.514	0	37.622	0	0	6.143	0	0
315895	Santana do Paraíso/MG					600.000	60.000	360.000	180.000				
354740	Santa Rita D Oeste/SP	100.662	7.200	58.860	0	100.662	0	58.860	0	0	7.200	0	0
354750	Santa Rita do Passa Quatro/SP	507.600	42.000	976.094	1.000	507.600	42.000	0	1.000	0	0	976.094	0
315960	Santa Rita do Sapucaí/MG	395.422	4.680	313.488	220.581	395.422	4.680	313.488	220.581	0	0	0	0
354760	Santa Rosa de Viterbo/SP	622.040	61.056	43.200	331.200	0	0	43.200	331.200	622.040	61.056	0	0
315980	Santa Vitória/MG												
354780	Santo André/SP	49.155.404	3.160.805	7.334.114	313.843	0	0	0	0	49.155.404	3.160.805	7.334.114	313.843
354790	Santo Antônio da Alegria/SP	123.750	22.800	67.980	0	123.750	0	67.980	0	0	22.800	0	0
354800	Santo Antônio de Posse/SP												
316030	Santo Antônio do Jacinto/MG	94.306	0	456.797	0	94.306	0	456.797	0	0	0	0	0
316040	Santo Antônio do Monte/MG	170.000	44.000	24.000	32.000	170.000	44.000	24.000	32.000	0	0	0	0
354820	Santo Antônio do Pinhal/SP	175.112	18.608	84.000	30.000	175.112	0	84.000	30.000	0	18.608	0	0
316060	Santo Hipólito/MG	67.375	4.059	55.125	0	67.375	4.059	55.125	0	0	0	0	0
354840	Santópolis do Aguapeí/SP	55.716	6.000	22.958	0	55.716	6.000	22.958	0	0	0	0	0
354850	Santos/SP												
316070	Santos Dumont/MG	120.000		136.500	324.000								
316080	São Bento Abade/MG												
354860	São Bento do Sapucaí/SP												
354870	São Bernardo do Campo/SP	17.267.283	3.330.888	9.328.064	65.090.350								
316090	São Brás do Suaçuí/MG		0				0				0		
354880	São Caetano do Sul/SP												
354890	São Carlos/SP									5.552.733	860.426	2.238.503	6.580.395

TABELA Ge03 - INFORMAÇÕES SOBRE DESPESAS, SEGUNDO A NATUREZA DO AGENTE-EXECUTOR

ANO DE
REFERÊNCIA
2011

Município		Despesas com manejo de resíduos sólidos, segundo a natureza do agente-executor											
		Total				Público				Privado			
Código	Nome/UF	Domiciliares	Saúde	Varrição	Demais	Domiciliares	Saúde	Varrição	Demais	Domiciliares	Saúde	Varrição	Demais
		R\$/ano	R\$/ano	R\$/ano	R\$/ano	R\$/ano	R\$/ano	R\$/ano	R\$/ano	R\$/ano	R\$/ano	R\$/ano	R\$/ano
REGIÃO SUDESTE		Fn208	Fn211	Fn214	Fn217	Fn206	Fn209	Fn212	Fn215	Fn207	Fn210	Fn213	Fn216
316095	São Domingos das Dores/MG	63.761	4.255	50.997	0	63.761	0	50.997	0	0	4.255	0	0
316105	São Félix de Minas/MG	50.000	25.000	215.185	0	50.000	25.000	215.185	0	0	0	0	0
316110	São Francisco/MG	621.956	21.126	31.100									
316140	São Francisco do Glória/MG					90.000	12.000	35.000					
320470	São Gabriel da Palha/ES	925.600	60.108	1.356.000	0	750.600	60.108	331.000	0	175.000	0	1.025.000	0
316165	São Geraldo do Baixo/MG												
330490	São Gonçalo/RJ	20.345.283	464.419	5.636.837	16.024.646	0	0	0	0	20.345.283	464.419	5.636.837	16.024.646
316170	São Gonçalo do Abaeté/MG												
316190	São Gonçalo do Rio Abaixo/MG		10.500				0				10.500		
316220	São João Batista do Glória/MG	163.641	5.684	317.873	27.051	163.641	0	317.873	26.801	0	5.684	0	250
330500	São João da Barra/RJ									4.612.922	1.118.823	3.525.600	5.110.843
354910	São João da Boa Vista/SP												
354925	São João de Iracema/SP												
316250	São João del Rei/MG	2.100.000	0	595.725	0	0	0	595.725	0	2.100.000	0	0	0
330510	São João de Meriti/RJ												
316265	São João do Pacuí/MG	50.400	25.200	113.400	33.600	50.400	25.200	113.400	33.600	0	0	0	0
316280	São João Evangelista/MG												
354940	São Joaquim da Barra/SP									861.407		4.836.648	
354970	São José do Rio Pardo/SP												
354980	São José do Rio Preto/SP	24.453.955	718.626	2.044.547	0	132.000	0	0	0	24.321.955	718.626	2.044.547	0
354990	São José dos Campos/SP	15.837.779	1.795.859	30.415.796	19.491.593	15.837.779	1.795.859	30.415.796	16.423.836	0	0	0	3.067.757
330515	São José do Vale do Rio Preto/RJ	370.200	61.500	118.600	0	370.200	61.500	118.600	0	0	0	0	0
316370	São Lourenço/MG	840.456		447.221	665.028								
354995	São Lourenço da Serra/SP	746.973	71.734	716.477	0	290.000	0	716.477	0	456.973	71.734	0	0
355000	São Luís do Paraitinga/SP	180.000	12.000	150.000	90.000	180.000	0	150.000	90.000	0	12.000	0	0
355010	São Manuel/SP												
320490	São Mateus/ES												
316380	São Miguel do Anta/MG	158.968	2.714	67.992									
355030	São Paulo/SP	626.996.531	0	360.552.002	94.587.225	0	0	0	4.142.098	626.996.531	0	360.552.002	90.445.127
330520	São Pedro da Aldeia/RJ	4.014.108	133.784	1.307.836	2.754.380	0	0	0	0	4.014.108	133.784	1.307.836	2.754.380
355050	São Pedro do Turvo/SP					267.955	9.818	93.105					
355060	São Roque/SP	3.023.885	152.880	711.998	0	29.920	0	0	0	2.993.964	152.880	711.998	0
320495	São Roque do Canaã/ES	175.663	11.544	137.014	123.015	175.663	11.544	137.014	123.015	0	0	0	0

TABELA Ge03 - INFORMAÇÕES SOBRE DESPESAS, SEGUNDO A NATUREZA DO AGENTE-EXECUTOR

ANO DE
REFERÊNCIA
2011

Município	Despesas com manejo de resíduos sólidos, segundo a natureza do agente-executor											
	Total				Público				Privado			
	Domiciliares	Saúde	Varrição	Demais	Domiciliares	Saúde	Varrição	Demais	Domiciliares	Saúde	Varrição	Demais
Código Nome/UF	R\$/ano	R\$/ano	R\$/ano	R\$/ano	R\$/ano	R\$/ano	R\$/ano	R\$/ano	R\$/ano	R\$/ano	R\$/ano	R\$/ano
REGIÃO SUDESTE	Fn208	Fn211	Fn214	Fn217	Fn206	Fn209	Fn212	Fn215	Fn207	Fn210	Fn213	Fn216
355070 São Sebastião/SP												
355080 São Sebastião da Grama/SP												
316447 São Sebastião do Anta/MG												
316470 São Sebastião do Paraíso/MG												
316500 São Tiago/MG	43.251	6.536	112.539	0	43.251	0	112.539	0	0	6.536	0	0
355100 São Vicente/SP												
316530 São Vicente de Minas/MG	89.873	6.500	147.596	114.126	89.873	6.500	147.596	114.126	0	0	0	0
316540 Sapucaí-Mirim/MG	114.670	7.550	66.400	0	80.960	0	66.400	0	33.710	7.550	0	0
316553 Sarzedo/MG	528.000	60.000	540.000	180.960	0	0	540.000	180.960	528.000	60.000	0	0
316560 Senador Cortes/MG	57.500	1.709	14.375	0	57.500	1.709	14.375	0	0	0	0	0
316590 Senador Modestino Gonçalves/MG												
316600 Senhora de Oliveira/MG	97.170	2.847	62.240	0	97.170	2.847	62.240	0	0	0	0	0
316640 Seritinga/MG												
320500 Serra/ES	11.279.194	316.785	18.670.997	27.726.166	0	0	0	0	11.279.194	316.785	18.670.997	27.726.166
316670 Serra dos Aimorés/MG					100.000	30.000	70.000	50.000				
355150 Serrana/SP	1.322.000	110.000	1.000.000	0	0	0	1.000.000	0	1.322.000	110.000	0	0
355160 Serra Negra/SP	876.045	99.000	282.087	149.977	876.045	99.000	282.087	149.977	0	0	0	0
316690 Serrania/MG					33.984		94.996			6.460		
316695 Serranópolis de Minas/MG	76.862	0	58.003	110.839	16.542	0	58.003	110.839	60.320	0	0	0
316710 Serro/MG	198.918	11.212	120.919	84.036	72.000	8.000	84.903	0	126.918	3.212	36.016	84.036
355170 Sertãozinho/SP	1.897.787	237.128			0	0	0	0	1.897.787	237.128		
355180 Sete Barras/SP												
316720 Sete Lagoas/MG	3.351.060	115.448	1.967.490	9.026.716	0	0	0	0	3.351.060	115.448	1.967.490	9.026.716
355200 Silveiras/SP	65.000	7.800	36.000	0	65.000	0	36.000	0	0	7.800	0	0
316750 Simão Pereira/MG			67.200						134.400			
355210 Socorro/SP					1.048.780	44.100	245.250	0				
316780 Soledade de Minas/MG		7.403			123.156	0	55.980	0		7.403		
355220 Sorocaba/SP	32.737.414	1.119.566	2.879.323	7.410.597	0	0	0	0	32.737.414	1.119.566	2.879.323	7.410.597
355230 Sud Mennucci/SP	240.000	8.336	252.206	135.000	0	0	0	135.000	240.000	8.336	252.206	0
355240 Sumaré/SP	4.621.524	464.585	498.735	0	270.000	37.450	59.640	0	4.351.524	427.135	439.095	0
355255 Suzanópolis/SP	107.032	4.747	73.115	102.600	107.032	0	73.115	102.600	0	4.747	0	0
355250 Suzano/SP	5.613.369	84.065	2.381.295	12.699.914	0	0	0	0	5.613.369	84.065	2.381.295	12.699.914
355260 Tabapuã/SP	513.300	0	281.675	0	513.300	0	281.675	0	0	0	0	0

TABELA Ge03 - INFORMAÇÕES SOBRE DESPESAS, SEGUNDO A NATUREZA DO AGENTE-EXECUTOR

ANO DE
REFERÊNCIA
2011

Município		Despesas com manejo de resíduos sólidos, segundo a natureza do agente-executor											
		Total				Público				Privado			
Código	Nome/UF	Domiciliares	Saúde	Varrição	Demais	Domiciliares	Saúde	Varrição	Demais	Domiciliares	Saúde	Varrição	Demais
		R\$/ano	R\$/ano	R\$/ano	R\$/ano	R\$/ano	R\$/ano	R\$/ano	R\$/ano	R\$/ano	R\$/ano	R\$/ano	R\$/ano
REGIÃO SUDESTE		Fn208	Fn211	Fn214	Fn217	Fn206	Fn209	Fn212	Fn215	Fn207	Fn210	Fn213	Fn216
355270	Tabatinga/SP									33.000	27.555		
355280	Taboão da Serra/SP	30.996.000	264.000	2.604.000	0	0	0	0	0	30.996.000	264.000	2.604.000	0
355290	Taciba/SP												
316800	Taiobeiras/MG									0	0	0	0
355330	Tambaú/SP	439.549	24.644	266.261	0	439.549	0	266.261	0	0	24.644	0	0
316805	Taparuba/MG					16.172	0	56.602	14.713				
316820	Tapiraí/MG	27.300	200	13.080	1.090	27.300	0	13.080	1.090	0	200	0	0
355350	Tapiraí/SP	89.486	4.014	12.535	0	89.486	4.014	12.535	0	0	0	0	0
355370	Taquaritinga/SP	687.174	65.880	225.623	157.778	687.174	0	225.623	157.778	0	65.880	0	0
355380	Taquarituba/SP									0	0	0	0
355385	Taquarivaí/SP	56.700	12.000	56.700	90.720	56.700	12.000	56.700	90.720	0	0	0	0
355390	Tarabai/SP												
355395	Tarumã/SP	759.505	11.739	288.746	101.600	392.421	0	0	101.600	367.084	11.739	288.746	0
355400	Tatuí/SP												
355410	Taubaté/SP	14.060.200	978.257	2.848.000	28.534.643	2.350.000	0	2.440.000	12.840.589	11.710.200	978.257	408.000	15.694.054
316860	Teófilo Otoni/MG	3.306.000	36.000	455.875	0	48.000	0	65.000	0	3.258.000	36.000	390.875	0
330580	Teresópolis/RJ												
355460	Timburi/SP	50.000	4.620	178.320	30.000	50.000	4.620	0	30.000	0	0	178.320	0
316900	Tocantins/MG	110.364	0	78.372	281.401	110.364	0	78.372	0	0	0	0	281.401
355465	Torre de Pedra/SP	27.540	2.800	18.360	27.540	27.540	0	18.360	27.540	0	2.800	0	0
355475	Trabiju/SP												
355480	Tremembé/SP	600.000	80.000	1.050.000	400.000	600.000	80.000	800.000	400.000	0	0	250.000	0
316930	Três Corações/MG	1.228.092	79.677	763.444	1.664.090	220.000	0	0	0	1.008.092	79.677	763.444	1.664.090
355490	Três Fronteiras/SP						7.920						
316935	Três Marias/MG	1.345.180	30.960	503.820	0	1.345.180	30.960	503.820	0	0	0	0	0
316940	Três Pontas/MG												
355520	Turiúba/SP					59.307		90.470			2.741		
317010	Uberaba/MG	4.920.652	1.374.418	4.254.210	11.012.906	0	0	849.192	3.857.560	4.920.652	1.374.418	3.405.018	7.155.346
317020	Uberlândia/MG	13.481.174	0	9.804.137	32.041.261	0	0	1.342.427	4.981.619	13.481.174	0	8.461.710	27.059.642
355550	Ubirajara/SP	36.231				36.231				0			
317030	Umburatiba/MG	105.228	0	138.852	8.000	105.228	0	138.852	8.000	0	0	0	0
317040	Unai/MG	1.469.838	0	1.185.917	375.658	0	0	909.675	0	1.469.838	0	276.242	375.658
317043	União de Minas/MG												

TABELA Ge03 - INFORMAÇÕES SOBRE DESPESAS, SEGUNDO A NATUREZA DO AGENTE-EXECUTOR

ANO DE
REFERÊNCIA
2011

Município		Despesas com manejo de resíduos sólidos, segundo a natureza do agente-executor											
		Total				Público				Privado			
Código	Nome/UF	Domiciliares	Saúde	Varrição	Demais	Domiciliares	Saúde	Varrição	Demais	Domiciliares	Saúde	Varrição	Demais
		R\$/ano	R\$/ano	R\$/ano	R\$/ano	R\$/ano	R\$/ano	R\$/ano	R\$/ano	R\$/ano	R\$/ano	R\$/ano	R\$/ano
REGIÃO SUDESTE		Fn208	Fn211	Fn214	Fn217	Fn206	Fn209	Fn212	Fn215	Fn207	Fn210	Fn213	Fn216
355580	Urânia/SP	114.325	7.900	84.424	0	114.325	0	84.424	0	0	7.900	0	0
355590	Uru/SP												
317047	Uruana de Minas/MG												
317052	Urucuia/MG	72.000	8.465	39.557	74.487	0	0	39.557	74.487	72.000	8.465	0	0
355620	Valinhos/SP	2.860.102	670.515	2.205.299	2.051.197	0	0	0	833.124	2.860.102	670.515	2.205.299	1.218.073
355630	Valparaíso/SP	430.512	58.439	164.844	680.670	0	0	0	0	430.512	58.439	164.844	680.670
355645	Vargem Grande Paulista/SP	1.935.885	153.226	494.589	0								
317070	Varginha/MG	1.196.416											
330615	Varre-Sai/RJ	570.996	28.800	0	0	570.996	0	0	0	0	28.800	0	0
330620	Vassouras/RJ												
320506	Venda Nova do Imigrante/ES	369.864	52.700	179.136	0	369.864	52.700	179.136	0	0	0	0	0
317115	Vermelho Novo/MG		5.245				0				5.245		
317120	Vespasiano/MG	571.593											
320510	Viana/ES	3.815.157	157.321	1.922.764		0	0	0		3.815.157	157.321	1.922.764	
317130	Viçosa/MG												
317140	Vieiras/MG												
320520	Vila Velha/ES												
355670	Vinhedo/SP	4.359.988	159.760	2.108.367	12.760.419	0	0	0	0	4.359.988	159.760	2.108.367	12.760.419
355680	Viradouro/SP	265.920	0	192.780	42.600	85.920	0	55.080	42.600	180.000	0	137.700	0
317160	Virgem da Lapa/MG												
317170	Virgínia/MG	80.777	7.360	148.000	0	80.777	0	148.000	0	0	7.360	0	0
317200	Visconde do Rio Branco/MG	1.650.000	200.000	1.450.000	0	1.650.000	200.000	1.450.000	0	0	0	0	0
320530	Vitória/ES	12.233.742	445.194	11.113.603	49.042.531	0	0	0	3.330.047	12.233.742	445.194	11.113.603	45.712.484
355695	Vitória Brasil/SP	48.000	5.754	44.784	67.176	48.000	0	44.784	67.176	0	5.754	0	0
317210	Volta Grande/MG	60.000	30.000	40.000	40.000	0	30.000	0	15.000	60.000	0	40.000	25.000
330630	Volta Redonda/RJ	2.413.994	77.788	3.729.776	9.314.302	0	0	1.856.506	497.436	2.413.994	77.788	1.873.270	8.816.866
355700	Votorantim/SP												
355710	Votuporanga/SP	1.154.253	0	1.276.097	1.691.379	0	0	0	0	1.154.253	0	1.276.097	1.691.379
355715	Zacarias/SP												

TABELA Ge04
INFORMAÇÕES SOBRE TRABALHADORES REMUNERADOS, SEGUNDO A
NATUREZA DO AGENTE-EXECUTOR

TABELA Ge04 - INFORMAÇÕES SOBRE TRABALHADORES REMUNERADOS, SEGUNDO A NATUREZA DO AGENTE-EXECUTOR

ANO DE
REFERÊNCIA
2011

Município		Quantidade de trabalhadores remunerados alocados no manejo de resíduos sólidos, segundo a natureza do agente executor													
		Total		Público						Privado					
Código	Nome/UF	Público	Privado	Coleta	Varrição	Capina	Unidades	Outros	Geren.	Coleta	Varrição	Capina	Unidades	Outros	Geren.
		Empregado	Empregado	Empregado	Empregado	Empregado	Empregado	Empregado	Empregado	Empregado	Empregado	Empregado	Empregado	Empregado	Empregado
REGIÃO SUDESTE		Tb013	Tb014	Tb001	Tb003	Tb005	Tb007	Tb009	Tb011	Tb002	Tb004	Tb006	Tb008	Tb010	Tb012
310040	Acaiaca/MG	10	0	3	4	1	1	0	1	0	0	0	0	0	0
310050	Açucena/MG	21		3	4	14	0	0	0						
350020	Adolfo/SP	12	5	3	2	2	1	3	1	0	5	0	0	0	0
320010	Afonso Cláudio/ES	78	0	13	55	4	4	0	2	0	0	0	0	0	0
310070	Água Comprida/MG	14	0	4	3	3	2	0	2	0	0	0	0	0	0
350030	Aguaí/SP	23	0	19	0	0	2	0	2	0	0	0	0	0	0
310080	Aguanil/MG	4	0	4	0	0	0	0	0	0	0	0	0	0	0
350040	Águas da Prata/SP	40	0	3	9	3	0	24	1	0	0	0	0	0	0
350055	Águas de Santa Bárbara/SP		0		0					0	0	0	0	0	0
310090	Águas Formosas/MG	31	0	5	20	6	0	0	0	0	0	0	0	0	0
310110	Aimorés/MG	140	0	16	101	7	12	0	4	0	0	0	0	0	0
310160	Alfenas/MG	62	22	0	25	17	3	12	5	18	0	0	0	0	4
320030	Alfredo Chaves/ES	85	2	9	65	6	0	0	5	2	0	0	0	0	0
310200	Alterosa/MG	47		8	14	6	13	4	2						
350110	Alto Alegre/SP	20	0	3	6	3	3	3	2	0	0	0	0	0	0
315350	Alto Jequitibá/MG	15	0	3	6	3	0	2	1	0	0	0	0	0	0
320035	Alto Rio Novo/ES	60	0	10	25	9	5	6	5	0	0	0	0	0	0
350115	Alumínio/SP	1	53	0	0	0	0	0	1	10	20	8	4	8	3
350130	Álvares Machado/SP	26	22	17	1	5	0	0	3	3	15	3	0	0	1
350150	Alvinlândia/SP	13	0	6	2	2	1	0	2	0	0	0	0	0	0
310240	Alvorada de Minas/MG	17	0	4	10	0	1	0	2	0	0	0	0	0	0
350160	Americana/SP	570	31	94	156	274	0	0	46	22	0	0	0	0	9
350170	Américo Brasiliense/SP	22	26	6	6	6	3	0	1	3	14	8	0	0	1
350190	Amparo/SP	85	43	18	48	3	5	0	11	25	6	11	0	0	1
310260	Andradas/MG	52	0	22	24	3	3	0	0	0	0	0	0	0	0
310280	Andrelândia/MG	40	3	0	35	3	1	0	1	3	0	0	0	0	0
350220	Angatuba/SP	34	0	9	10	8	2	4	1	0	0	0	0	0	0
330010	Angra dos Reis/RJ	0	662	0	0	0	0	0	0	145	320	80	25	62	30
350230	Anhembi/SP	12	1	3	4	3	1	0	1	0	0	1	0	0	0
310310	Antônio Prado de Minas/MG		0	3	4				0	0	0	0	0	0	0
350250	Aparecida/SP	52	0	28	12	8	0	0	4	0	0	0	0	0	0
350260	Aparecida D Oeste/SP	14	0	3	2	8	0	0	1	0	0	0	0	0	0
350270	Apiaí/SP	24	4	24	0	0	0	0	0	4	0	0	0	0	0

TABELA Ge04 - INFORMAÇÕES SOBRE TRABALHADORES REMUNERADOS, SEGUNDO A NATUREZA DO AGENTE-EXECUTOR

ANO DE
REFERÊNCIA
2011

Município		Quantidade de trabalhadores remunerados alocados no manejo de resíduos sólidos, segundo a natureza do agente executor													
		Total		Público						Privado					
		Público	Privado	Coleta	Varrição	Capina	Unidades	Outros	Geren.	Coleta	Varrição	Capina	Unidades	Outros	Geren.
		Empregado	Empregado	Empregado	Empregado	Empregado	Empregado	Empregado	Empregado	Empregado	Empregado	Empregado	Empregado	Empregado	Empregado
Código	Nome/UF	Tb013	Tb014	Tb001	Tb003	Tb005	Tb007	Tb009	Tb011	Tb002	Tb004	Tb006	Tb008	Tb010	Tb012
REGIÃO SUDESTE															
350280	Araçatuba/SP	0	126	0	0	0	0	0	0	60	10	38	13	0	5
310350	Araguari/MG	0	112	0	0	0	0	0	0	20	40	52	0	0	0
350310	Arandu/SP	41		18	15	7	0	0	1	0	0	0			
350315	Arapeí/SP	17	0	3	5	3	2	3	1	0	0	0	0	0	0
310375	Araporã/MG	36	0	6	30	0	0	0	0	0	0	0	0	0	0
350320	Araraquara/SP	26	300	0	0	0	17	0	9	48	90	126	30	0	6
350335	Arco-Íris/SP	9	0	3	4	0	1	0	1	0	0	0	0	0	0
330025	Arraial do Cabo/RJ	200	0							0	0	0	0	0	0
350380	Artur Nogueira/SP	17	53	0	10	4	0	0	3	20	0	0	30	0	3
350390	Arujá/SP	1	160	0	0	0	0	0	1	34	48	69	0	0	9
350400	Assis/SP	100		27	53	20	0	0	0						
350410	Atibaia/SP	217	73	0	48	147	0	0	22	61	0	0	3	0	9
320070	Atilio Vivacqua/ES	27	10	5	12	8	0	0	2	0	0	10	0	0	0
350440	Avanhandava/SP	6	21	4	0	0	0	0	2	0	20	1	0	0	0
350460	Bady Bassitt/SP	0	3	0	0	0	0	0	0	3	0	0	0	0	0
320080	Baixo Guandu/ES	0	96	0	0	0	0	0	0	16	65	5	7	0	3
350470	Balbinos/SP	11	0	7	4	0	0	0	0	0	0	0	0	0	0
350500	Barão de Antonina/SP	15	0	3	8	3	0	0	1	0	0	0	0	0	0
310540	Barão de Cocais/MG	148	6	17	52	32	3	37	7	3	0	3	0	0	0
310560	Barbacena/MG	14	74	0	0	0	10	3	1	0	30	40	0	3	1
350520	Bariri/SP	6	34	0	5	0	0	0	1	12	16	5	1	0	0
350535	Barra do Chapéu/SP	11	0	5	2	2	1	0	1	0	0	0	0	0	0
330030	Barra do Pirai/RJ	71	27	0	58	10	1	0	2	22	0	0	5	0	0
330040	Barra Mansa/RJ	9	281	0	0	0	1	2	6	61	42	165	1	12	0
350570	Barueri/SP	28	385	0	0	0	8	20	0	55	80	110	12	103	25
350580	Bastos/SP	20	0	8	4	6	0	0	2	0	0	0	0	0	0
350590	Batatais/SP	51	6	12	7	22	3	0	7	6	0	0	0	0	0
350600	Bauru/SP	341	0	159	99	20	26	27	10	0	0	0	0	0	0
310610	Belmiro Braga/MG	7	0	3	3	0	0	0	1	0	0	0	0	0	0
310620	Belo Horizonte/MG	1.343	2.668	313	189	0	57	165	619	668	1.374	0	120	458	48
310640	Belo Vale/MG	37	0	5	10	11	8	0	3	0	0	0	0	0	0
350620	Bento de Abreu/SP	20	0	3	8	3	4	1	1	0	0	0	0	0	0
350630	Bernardino de Campos/SP	60													

TABELA Ge04 - INFORMAÇÕES SOBRE TRABALHADORES REMUNERADOS, SEGUNDO A NATUREZA DO AGENTE-EXECUTOR

ANO DE
REFERÊNCIA
2011

Município		Quantidade de trabalhadores remunerados alocados no manejo de resíduos sólidos, segundo a natureza do agente executor													
		Total		Público						Privado					
		Público	Privado	Coleta	Varrição	Capina	Unidades	Outros	Geren.	Coleta	Varrição	Capina	Unidades	Outros	Geren.
		Empregado	Empregado	Empregado	Empregado	Empregado	Empregado	Empregado	Empregado	Empregado	Empregado	Empregado	Empregado	Empregado	Empregado
Código	Nome/UF	Tb013	Tb014	Tb001	Tb003	Tb005	Tb007	Tb009	Tb011	Tb002	Tb004	Tb006	Tb008	Tb010	Tb012
REGIÃO SUDESTE															
310660	Bertópolis/MG	9	0	3	5	1	0	0	0	0	0	0	0	0	0
310670	Betim/MG	0	514	0	0	0	0	0	0	110	125	189	45	0	45
350640	Bilac/SP	16	0	6	3	3	1	2	1	0	0	0	0	0	0
310700	Biquinhas/MG	4	4												
350650	Birigui/SP	103	0	50	40	10	1	0	2	0	0	0	0	0	0
350660	Biritiba-Mirim/SP	49	2	14	7	26	0	0	2	0	0	0	0	0	2
310710	Boa Esperança/MG	44	0	19	9	12	0	0	4	0	0	0	0	0	0
350670	Boa Esperança do Sul/SP	45													
350690	Bofete/SP	19	2	4	7	3	2	1	2	0	0	0	0	2	0
350700	Boituva/SP	91	79	3	13	14	6	50	5	53	26	0	0	0	0
330050	Bom Jardim/RJ	51	0	18	10	5	2	15	1	0	0	0	0	0	0
330060	Bom Jesus do Itabapoana/RJ	12	125	12	0	0	0	0	0	0	125	0	0	0	0
350715	Bom Sucesso de Itararé/SP	12	0	3	3	5	0	0	1	0	0	0	0	0	0
310810	Bonfim/MG	12	0	4	4	2	2	0	0	0	0	0	0	0	0
310825	Bonito de Minas/MG	7	0	2	5	0	0	0	0	0	0	0	0	0	0
350730	Boracéia/SP	3	0	3	0	0	0	0	0	0	0	0	0	0	0
350745	Borebi/SP	13	0	3	5	5	0	0	0	0	0	0	0	0	0
310840	Botelhos/MG	41		7	28	4	2	0	0						
350750	Botucatu/SP	4	243	0	0	0	0	0	4	50	50	130	13	0	0
350760	Bragança Paulista/SP	7	234	0	0	7	0	0	0	79	128	0	13	10	4
310855	Brasilândia de Minas/MG	26	2	6	14	2	2	0	2	2	0	0	0	0	0
310870	Brás Pires/MG	11	0	3	5	2	0	0	1	0	0	0	0	0	0
350770	Braúna/SP	10	0	9	0	1	0	0	0	0	0	0	0	0	0
350780	Brodowski/SP	35	0	17	9	2	0	5	2	0	0	0	0	0	0
350790	Brotas/SP	12	16	4	4	2	2	0	0	7	4	2	0	2	1
310900	Brumadinho/MG	86	0	0	35	33	3	10	5	0	0	0	0	0	0
310910	Bueno Brandão/MG	12	0	3	9	0	0	0	0	0	0	0	0	0	0
310920	Buenópolis/MG	18	0	18	0	0	0	0	0	0	0	0	0	0	0
310925	Bugre/MG	8		3	3	1	0	0	1						
350800	Buri/SP	75	0	75	0	0	0	0	0	0	0	0	0	0	0
350810	Buritama/SP	27	0	7	4	3	2	9	2	0	0	0	0	0	0
310940	Buritzeiro/MG	12	18	0	11	0	1	0	0	6	0	12	0	0	0
310945	Cabeceira Grande/MG	12	0	3	0	0	0	8	1	0	0	0	0	0	0

TABELA Ge04 - INFORMAÇÕES SOBRE TRABALHADORES REMUNERADOS, SEGUNDO A NATUREZA DO AGENTE-EXECUTOR

ANO DE
REFERÊNCIA
2011

Município		Quantidade de trabalhadores remunerados alocados no manejo de resíduos sólidos, segundo a natureza do agente executor													
		Total		Público						Privado					
		Público	Privado	Coleta	Varrição	Capina	Unidades	Outros	Geren.	Coleta	Varrição	Capina	Unidades	Outros	Geren.
		Empregado	Empregado	Empregado	Empregado	Empregado	Empregado	Empregado	Empregado	Empregado	Empregado	Empregado	Empregado	Empregado	Empregado
Código	Nome/UF	Tb013	Tb014	Tb001	Tb003	Tb005	Tb007	Tb009	Tb011	Tb002	Tb004	Tb006	Tb008	Tb010	Tb012
REGIÃO SUDESTE															
330070	Cabo Frio/RJ	460	940	200	50	0	200	0	10	200	500	20	200	20	0
310970	Cachoeira de Minas/MG	19	0	5	6	4	0	2	2	0	0	0	0	0	0
350860	Cachoeira Paulista/SP	24	11	0	11	12	0	0	1	8	0	0	3	0	0
330080	Cachoeiras de Macacu/RJ	0	70	0	0	0	0	0	0	15	35	15	0	0	5
320120	Cachoeiro de Itapemirim/ES	34	137	0	0	29	0	0	5	60	54	0	23	0	0
350870	Caconde/SP	48	0	9	20	11	5	0	3	0	0	0	0	0	0
311000	Caeté/MG	24	175	0	12	10	0	0	2	10	0	22	140	0	3
350880	Cafelândia/SP	21	0	10	5	4	0	0	2	0	0	0	0	0	0
311010	Caiana/MG	13		4	5	3	0	0	1						
350900	Caieiras/SP	12	37	0	8	0	0	0	4	23	0	12	0	0	2
350930	Cajobi/SP	9	0	5	2	1	0	0	1	0	0	0	0	0	0
311020	Cajuri/MG	18	0	4	8	5	0	0	1	0	0	0	0	0	0
330090	Cambuci/RJ	37	0	4	15	15	0	0	3	0	0	0	0	0	0
350950	Campinas/SP	123	1.577	54	0	0	24	8	37	398	395	560	105	72	47
311120	Campo Belo/MG	59	0	20	22	12	4	0	1	0	0	0	0	0	0
311140	Campo Florido/MG	29	0	4	19	6	0	0	0	0	0	0	0	0	0
350960	Campo Limpo Paulista/SP	6	38	0	0	0	0	2	4	29	0	0	2	2	5
330100	Campos dos Goytacazes/RJ	0	1.157	0	0	0	0	0	0				100		
350990	Cananéia/SP	26		9	10	5	0	0	2		15				
350995	Canas/SP	46	0	4	10	20	10	0	2	0	0	0	0	0	0
311190	Cana Verde/MG	10		5	5	0	0	0	0						
311200	Candeias/MG	49	0	7	24	0	17	0	1	0	0	0	0	0	0
351000	Cândido Mota/SP	36	31	21	0	11	1	0	3	0	31	0	0	0	0
330110	Cantagalo/RJ	22	68	0	20	1	0	0	1	10	8	24	25	0	1
351020	Capão Bonito/SP	10	22	7	0	1	0	0	2	10	0	0	12	0	0
311210	Caparaó/MG	10	0	3	5	0	0	2	0	0	0	0	0	0	0
351030	Capela do Alto/SP	38	0	10	14	8	3	0	3	0	0	0	0	0	0
311260	Capinópolis/MG	40	0	5	30	3	1	0	1	0	0	0	0	0	0
311280	Capitólio/MG	24		8	5	2	8	0	1						
351040	Capivari/SP	16	31	0	4	10	0	0	2	10	0	20	0	0	1
311290	Caputira/MG	21	0	4	10	4	2	0	1	0	0	0	0	0	0
351050	Caragatatuba/SP	60	83	0	40	17	0	0	3	48	0	0	32	0	3
330093	Carapebus/RJ	51	1	0	6	20	10	0	15	1	0	0	0	0	0

TABELA Ge04 - INFORMAÇÕES SOBRE TRABALHADORES REMUNERADOS, SEGUNDO A NATUREZA DO AGENTE-EXECUTOR

ANO DE
REFERÊNCIA
2011

Município		Quantidade de trabalhadores remunerados alocados no manejo de resíduos sólidos, segundo a natureza do agente executor													
		Total		Público						Privado					
		Público	Privado	Coleta	Varrição	Capina	Unidades	Outros	Gerem.	Coleta	Varrição	Capina	Unidades	Outros	Gerem.
		Empregado	Empregado	Empregado	Empregado	Empregado	Empregado	Empregado	Empregado	Empregado	Empregado	Empregado	Empregado	Empregado	Empregado
Código	Nome/UF	Tb013	Tb014	Tb001	Tb003	Tb005	Tb007	Tb009	Tb011	Tb002	Tb004	Tb006	Tb008	Tb010	Tb012
REGIÃO SUDESTE															
351070	Cardoso/SP	36	0	6	12	12	2	0	4	0	0	0	0	0	0
320130	Cariacica/ES		144							115	0	0	15	0	14
311370	Carlos Chagas/MG	9	28	0	8	0	0	0	1	9	10	4	1	2	2
311390	Carmo da Cachoeira/MG	41	0	8	13	2	15	0	3	0	0	0	0	0	0
311410	Carmo de Minas/MG	46	0	11	17	17	0	0	1	0	0	0	0	0	0
311440	Carmo do Rio Claro/MG	16	24	8	2	4	2	0	0	3	15	2	4	0	0
311450	Carmópolis de Minas/MG	10	0	6	0	0	2	0	2	0	0	0	0	0	0
311455	Carneirinho/MG	29	24	7	15	0	2	3	2	5	10	4	0	3	2
311470	Carvalhópolis/MG	13	0	4	6	1	0	0	2	0	0	0	0	0	0
311480	Carvalhos/MG	8		4	3	0	0	0	1						
351080	Casa Branca/SP	39	0	10	17	7	2	0	3	0	0	0	0	0	0
330130	Casimiro de Abreu/RJ	0	297	0	0	0	0	0	0	45	190	50	4	5	3
351090	Cássia dos Coqueiros/SP	7	0	2	2	1	1	0	1	0	0	0	0	0	0
320140	Castelo/ES	120	0	9	71	20	2	15	3	0	0	0	0	0	0
351110	Catanduva/SP	0	121	0	0	0	0	0	0	52	64	0	0	0	5
311535	Catas Altas/MG	29	0	6	12	0	10	0	1	0	0	0	0	0	0
351120	Catiguá/SP	6	0	4	0	0	0	1	1	0	0	0	0	0	0
311547	Catuti/MG	43	0	8	16	8	6	3	2	0	0	0	0	0	0
351140	Cerqueira César/SP	54	0	6	43	4	0	0	1	0	0	0	0	0	0
351150	Cerquilho/SP	136	0	12	60	20	44	0	0	0	0	0	0	0	0
351160	Cesário Lange/SP	25	0	6	9	9	0	0	1	0	0	0	0	0	0
311600	Chalé/MG	20	0	3	10	3	3	0	1	0	0	0	0	0	0
351170	Charqueada/SP	10	5	6	0	2	1	0	1	0	0	4	0	0	1
311630	Cipotânea/MG	10	0	1	5	0	4	0	0	0	0	0	0	0	0
320150	Colatina/ES	54	237	38	0	0	4	4	8	20	184	0	17	16	0
351200	Colina/SP	78	0	10	59	6	0	0	3	0	0	0	0	0	0
320160	Conceição da Barra/ES	91	0	12	48	27	0	0	4	0	0	0	0	0	0
311520	Conceição da Barra de Minas/MG	13	0	3	4	1	5	0	0	0	0	0	0	0	0
311740	Conceição de Ipanema/MG	11	0	5	4	0	0	0	2	0	0	0	0	0	0
311750	Conceição do Mato Dentro/MG	16	1	4	10	1	0	1	0	1	0	0	0	0	0
311770	Conceição do Rio Verde/MG	15	2	15	0	0	0	0	0	2	0	0	0	0	0
351230	Conchas/SP	29	5	12	10	7	0	0	0	0	0	0	5	0	0
311790	Congonhal/MG	20	0	3	13	1	0	2	1	0	0	0	0	0	0

TABELA Ge04 - INFORMAÇÕES SOBRE TRABALHADORES REMUNERADOS, SEGUNDO A NATUREZA DO AGENTE-EXECUTOR

ANO DE
REFERÊNCIA
2011

Município		Quantidade de trabalhadores remunerados alocados no manejo de resíduos sólidos, segundo a natureza do agente executor													
		Total		Público						Privado					
		Público	Privado	Coleta	Varrição	Capina	Unidades	Outros	Geren.	Coleta	Varrição	Capina	Unidades	Outros	Geren.
		Empregado	Empregado	Empregado	Empregado	Empregado	Empregado	Empregado	Empregado	Empregado	Empregado	Empregado	Empregado	Empregado	Empregado
Código	Nome/UF	Tb013	Tb014	Tb001	Tb003	Tb005	Tb007	Tb009	Tb011	Tb002	Tb004	Tb006	Tb008	Tb010	Tb012
REGIÃO SUDESTE															
311820	Conquista/MG	19	0	5	10	2	1	0	1	0	0	0	0	0	0
311830	Conselheiro Lafaiete/MG	13	133	0	12	0	0	0	1	39	34	47	3	9	1
311840	Conselheiro Pena/MG	13	0	11	0	0	1	0	1	0	0	0	0	0	0
311850	Consolação/MG	11	0	3	4	2	0	1	1	0	0	0	0	0	0
311860	Contagem/MG	33	654	0	0	0	0	0	33	138	202	252	15	0	47
311870	Coqueiral/MG	24	0	4	12	5	2	0	1	0	0	0	0	0	0
351240	Cordeirópolis/SP	0	67	0	0	0	0	0	0	12	35	12	3	2	3
311890	Cordisburgo/MG	13	0	3	8	1	0	0	1	0	0	0	0	0	0
311900	Cordislândia/MG	9	0	3	3	3	0	0	0	0	0	0	0	0	0
311910	Corinto/MG	46	9	12	24	0	1	5	4	9	0	0	0	0	0
351250	Coroados/SP	9	0	4	3	2	0	0	0	0	0	0	0	0	0
311940	Coronel Fabriciano/MG	44	149	0	0	20	0	20	4	48	45	20	0	15	21
351260	Coronel Macedo/SP	23	0	5	10	4	3	0	1	0	0	0	0	0	0
311950	Coronel Murta/MG	28	0	11	12	4	0	0	1	0	0	0	0	0	0
311995	Córrego Fundo/MG	19	0	3	9	1	3	0	3	0	0	0	0	0	0
351270	Corumbataí/SP	16	0	3	1	4	6	0	2	0	0	0	0	0	0
351290	Cosmorama/SP	8	0	3	0	2	2	0	1	0	0	0	0	0	0
351310	Cravinhos/SP	31	10	0	11	15	2	0	3	10	0	0	0	0	0
351330	Cruzália/SP	8	10	3	0	4	0	0	1	0	6	3	0	0	1
351340	Cruzeiro/SP	56	43	12	20	15	0	0	9	16	0	0	10	12	5
351350	Cubatão/SP	21	254	0	0	0	0	16	5	36	140	24	29	20	5
312083	Cuparaque/MG	42	0	6	20	10	2	0	4	0	0	0	0	0	0
312087	Curral de Dentro/MG	22	0	2	10	0	9	0	1	0	0	0	0	0	0
312090	Curvelo/MG	84	0	30	42	12	0	0	0	0	0	0	0	0	0
312125	Delta/MG	37	0	5	8	4	15	0	5	0	0	0	0	0	0
312140	Desterro de Entre Rios/MG	15	0	4	10	0	0	0	1	0	0	0	0	0	0
351380	Diadema/SP	107	335	31	0	21	0	5	50	110	122	40	7	32	24
312180	Dionísio/MG	44	0	3	19	2	16	2	2	0	0	0	0	0	0
351385	Dirce Reis/SP	13	0	4	4	3	1	0	1	0	0	0	0	0	0
312200	Divino/MG	0	28	0	0	0	0	0	0	4	12	2	1	8	1
351390	Divinolândia/SP	8	0	4	0	2	1	0	1	0	0	0	0	0	0
312230	Divinópolis/MG	5	247	0	0	0	0	0	5	65	80	80	6	2	14
312240	Divisa Nova/MG	22	0	3	16	1	1	0	1	0	0	0	0	0	0

TABELA Ge04 - INFORMAÇÕES SOBRE TRABALHADORES REMUNERADOS, SEGUNDO A NATUREZA DO AGENTE-EXECUTOR

ANO DE
REFERÊNCIA
2011

Município		Quantidade de trabalhadores remunerados alocados no manejo de resíduos sólidos, segundo a natureza do agente executor													
		Total		Público						Privado					
		Público	Privado	Coleta	Varrição	Capina	Unidades	Outros	Geren.	Coleta	Varrição	Capina	Unidades	Outros	Geren.
		Empregado	Empregado	Empregado	Empregado	Empregado	Empregado	Empregado	Empregado	Empregado	Empregado	Empregado	Empregado	Empregado	Empregado
Código	Nome/UF	Tb013	Tb014	Tb001	Tb003	Tb005	Tb007	Tb009	Tb011	Tb002	Tb004	Tb006	Tb008	Tb010	Tb012
REGIÃO SUDESTE															
312245	Divisópolis/MG	29	0	4	16	8	0	0	1	0	0	0	0	0	0
351400	Dobrada/SP	12	0	3	4	5	0	0	0	0	0	0	0	0	0
351410	Dois Córregos/SP	10	15	6	2	0	0	0	2	5	4	3	1	2	0
320190	Domingos Martins/ES		0	15		18	0	0	3	0	0	0	0	0	0
312290	Dona Eusébia/MG	20	0	8	12	0	0	0	0	0	0	0	0	0	0
312310	Dores de Guanhães/MG	23	0	3	8	3	8	0	1	0	0	0	0	0	0
312340	Doresópolis/MG	1	4	0	0	0	0	0	1	1	1	1	1	0	0
351440	Dracena/SP	53	0	29	3	8	2	9	2	0	0	0	0	0	0
351450	Duartina/SP	22	0	6	4	8	1	0	3	0	0	0	0	0	0
330170	Duque de Caxias/RJ	14	1.734	0	7	1	0	4	2	476	1.134	99	0	0	25
312352	Durandé/MG	11		3	3	2	2	0	1						
351490	Elias Fausto/SP	16	0	5	10	0	0	0	1	0	0	0	0	0	0
312360	Elói Mendes/MG	24	0	12	0	8	2	1	1	0	0	0	0	0	0
351495	Embaúba/SP	23	0	3	8	10	1	0	1	0	0	0	0	0	0
351500	Embu/SP	406	25	0	200	200	0	0	6	0	25	0	0	0	0
312380	Engenheiro Navarro/MG	22	0	9	2	0	0	9	2	0	0	0	0	0	0
312390	Entre Rios de Minas/MG	48	0	8	18	3	17	0	2	0	0	0	0	0	0
355730	Estiva Gerbi/SP	26	0	7	14	2	0	0	3	0	0	0	0	0	0
312460	Estrela Dalva/MG	8	0	4	2	2	0	0	0	0	0	0	0	0	0
312470	Estrela do Indaiá/MG	6													
351530	Estrela do Norte/SP	14	0	4	7	1	0	2	0	0	0	0	0	0	0
312510	Extrema/MG	69	0	13	16	12	14	7	7	0	0	0	0	0	0
312520	Fama/MG	12	0	0	0	0	0	12	0	0	0	0	0	0	0
312530	Faria Lemos/MG	21	0	7	8	5	0	0	1	0	0	0	0	0	0
351565	Fernão/SP	7	0	3	1	1	1	0	1	0	0	0	0	0	0
351570	Ferraz de Vasconcelos/SP	220	0	30	35	150	0	0	5	0	0	0	0	0	0
351590	Floreal/SP	21	0	7	4	7	2	0	1	0	0	0	0	0	0
312600	Florestal/MG	21	4	0	10	0	9	0	2	4	0	0	0	0	0
312610	Formiga/MG	162	0	57	33	20	17	22	13	0	0	0	0	0	0
312640	Fortuna de Minas/MG	11	0	4	4	0	2	0	1	0	0	0	0	0	0
351620	Franca/SP	0	359	0	0	0	0	0	0	111	115	43	16	60	14
312660	Francisco Dumont/MG	23	4	4	10	9	0	0	0	4	0	0	0	0	0
312675	Franciscópolis/MG	20	0	4	6	8	0	0	2	0	0	0	0	0	0

TABELA Ge04 - INFORMAÇÕES SOBRE TRABALHADORES REMUNERADOS, SEGUNDO A NATUREZA DO AGENTE-EXECUTOR

ANO DE
REFERÊNCIA
2011

Município		Quantidade de trabalhadores remunerados alocados no manejo de resíduos sólidos, segundo a natureza do agente executor													
		Total		Público						Privado					
Código	Nome/UF	Público	Privado	Coleta	Varrição	Capina	Unidades	Outros	Geren.	Coleta	Varrição	Capina	Unidades	Outros	Geren.
		Empregado	Empregado	Empregado	Empregado	Empregado	Empregado	Empregado	Empregado	Empregado	Empregado	Empregado	Empregado	Empregado	Empregado
REGIÃO SUDESTE		Tb013	Tb014	Tb001	Tb003	Tb005	Tb007	Tb009	Tb011	Tb002	Tb004	Tb006	Tb008	Tb010	Tb012
312705	Fronteira dos Vales/MG	94		10	35	30	0	15	4						
312710	Frutal/MG	75	3												
312720	Funilândia/MG	10	0	5	1	0	2	0	2	0	0	0	0	0	0
351650	Gabriel Monteiro/SP	23	0	3	6	14	0	0	0	0	0	0	0	0	0
351660	Gália/SP	9	0	4	2	1	1	0	1	0	0	0	0	0	0
312733	Gameleiras/MG	9	0	5	4	0	0	0	0	0	0	0	0	0	0
351670	Garça/SP	69	28	0	39	16	0	12	2	12	0	0	14	0	2
351680	Gastão Vidigal/SP	3	0	3	0	0	0	0	0	0	0	0	0	0	0
312735	Glauceilândia/MG	15	0	3	4	2	2	3	1	0	0	0	0	0	0
351710	Glicério/SP	16		4	8	2	0	0	2						
312737	Goiabeira/MG	33	0	3	12	12	2	0	4	0	0	0	0	0	0
312750	Gonzaga/MG	29	0	7	14	4	4	0	0	0	0	0	0	0	0
312760	Gouveia/MG	16	0	5	6	2	2	0	1	0	0	0	0	0	0
312770	Governador Valadares/MG	35	220	0	0	0	22	0	13	69	84	63	2	2	0
312780	Grão Mogol/MG	61		22	20	10	5	0	4						
320230	Guaçu/ES	55		14	28	5	0	6	2						
351720	Guaicara/SP	20	0	12	5	2	1	0	0	0	0	0	0	0	0
351730	Guaimbê/SP	14	0	3	3	3	0	3	2	0	0	0	0	0	0
312800	Guanhães/MG	46	0	5	30	5	3	0	3	0	0	0	0	0	0
351750	Guapiaçu/SP	0	23	0	0	0	0	0	0	4	12	6	0	0	1
351760	Guapiara/SP	33	0	4	12	12	0	5	0	0	0	0	0	0	0
351780	Guaraçaí/SP	18	0	8	4	3	1	0	2	0	0	0	0	0	0
312820	Guaraciaba/MG	23	14	0	16	6	0	0	1	5	0	0	9	0	0
312830	Guaranésia/MG	26	1	8	13	3	0	0	2	0	0	0	1	0	0
312840	Guarani/MG	27	0	4	9	0	12	0	2	0	0	0	0	0	0
351800	Guarani D Oeste/SP	11	0	0	2	5	3	0	1	0	0	0	0	0	0
320240	Guarapari/ES	0	303	0	0	0	0	0	0	10	213	30	0	0	50
312850	Guarará/MG	12	9	4	5	3	0	0	0	1	0	0	8	0	0
351820	Guararapes/SP	1	20	0	0	0	0	0	1	11	8	0	0	0	1
351830	Guararema/SP	192	1	20	35	30	7	80	20	0	0	0	1	0	0
351840	Guaratinguetá/SP	60	27	27	0	20	6	2	5	10	0	0	12	0	5
351860	Guariba/SP	43	0	12	10	17	3	0	1	0	0	0	0	0	0
351870	Guarujá/SP	10	620	10	0	0	0	0	0	120	236	209	10	19	26

TABELA Ge04 - INFORMAÇÕES SOBRE TRABALHADORES REMUNERADOS, SEGUNDO A NATUREZA DO AGENTE-EXECUTOR

ANO DE
REFERÊNCIA
2011

Município		Quantidade de trabalhadores remunerados alocados no manejo de resíduos sólidos, segundo a natureza do agente executor													
		Total		Público						Privado					
Código	Nome/UF	Público	Privado	Coleta	Varrição	Capina	Unidades	Outros	Geren.	Coleta	Varrição	Capina	Unidades	Outros	Geren.
		Empregado	Empregado	Empregado	Empregado	Empregado	Empregado	Empregado	Empregado	Empregado	Empregado	Empregado	Empregado	Empregado	Empregado
REGIÃO SUDESTE		Tb013	Tb014	Tb001	Tb003	Tb005	Tb007	Tb009	Tb011	Tb002	Tb004	Tb006	Tb008	Tb010	Tb012
351880	Guarulhos/SP	385	1.155	17	34	107	49	154	24	614	310	150	7	44	30
351885	Guatapar/SP	12	0	4	2	6	0	0	0	0	0	0	0	0	0
351900	Herculndia/SP	20	0	7	5	4	0	3	1	0	0	0	0	0	0
351907	Hortolndia/SP	0	194	0	0	0	0	0	0	50	10	130	0	0	4
351910	Iacanga/SP	41	0	12	10	8	6	3	2	0	0	0	0	0	0
351940	Ibir/SP	26	0	7	10	2	7	0	0	0	0	0	0	0	0
312970	Ibiraci/MG	11	11	0	7	2	1	0	1	0	0	11	0	0	0
351950	Ibirarema/SP	10	10	3	0	5	0	0	2	0	10	0	0	0	0
312980	Ibirit/MG	245	0	75	93	51	8	15	3	0	0	0	0	0	0
351960	Ibitinga/SP	33	74	6	0	9	0	14	4	20	31	21	0	0	2
351970	Ibina/SP	0	100	0	0	0	0	0	0	38	19	18	15	0	10
320260	Iconha/ES	107	2	15	15	39	4	14	20	1	0	0	1	0	0
352000	Igarau do Tiet/SP	32	0	15	6	5	3	0	3	0	0	0	0	0	0
352010	Igarapava/SP	0	32	0	0	0	0	0	0	10	14	4	2	0	2
313010	Igarap/MG	40	49	0	37	0	1	0	2	15	0	32	2	0	0
352020	Igarat/SP	23	0	6	8	5	2	0	2	0	0	0	0	0	0
330187	Iguaba Grande/RJ	21	69	0	0	18	0	0	3	21	39	6	0	0	3
352040	Ilhabela/SP	215	0	33	72	95	15	0	0	0	0	0	0	0	0
352042	Ilha Comprida/SP	18	48	17	0	0	0	0	1	8	16	20	4	0	0
352044	Ilha Solteira/SP	33	0	15	3	12	1	1	1	0	0	0	0	0	0
313050	Ilicnea/MG	27	0	4	17	6	0	0	0	0	0	0	0	0	0
352050	Indaiatuba/SP	23	401	0	0	0	0	20	3	65	22	257	31	20	6
352070	Indiapor/SP		0							0	0	0	0	0	0
352080	Inbia Paulista/SP	12	0	3	4	1	0	2	2	0	0	0	0	0	0
313115	Ipaba/MG		0							0	0	0	0	0	0
313120	Ipanema/MG	86	0	15	35	0	32	0	4	0	0	0	0	0	0
313130	Ipatinga/MG	30	394	0	0	0	0	18	12	79	191	0	56	23	45
352100	Iper/SP	39	0	15	16	5	0	0	3	0	0	0	0	0	0
352110	Ipena/SP	32	0	5	8	4	0	14	1	0	0	0	0	0	0
352170	Itaber/SP	21	0	8	12	0	0	0	1	0	0	0	0	0	0
313170	Itabira/MG	325	0	45	122	60	57	15	26	0	0	0	0	0	0
313210	Itacarambi/MG	63	0	30	13	12	3	0	5	0	0	0	0	0	0
320270	Itaguau/ES	67	0	8	33	4	4	14	4	0	0	0	0	0	0

TABELA Ge04 - INFORMAÇÕES SOBRE TRABALHADORES REMUNERADOS, SEGUNDO A NATUREZA DO AGENTE-EXECUTOR

ANO DE
REFERÊNCIA
2011

Município		Quantidade de trabalhadores remunerados alocados no manejo de resíduos sólidos, segundo a natureza do agente executor													
		Total		Público						Privado					
		Público	Privado	Coleta	Varrição	Capina	Unidades	Outros	Geren.	Coleta	Varrição	Capina	Unidades	Outros	Geren.
		Empregado	Empregado	Empregado	Empregado	Empregado	Empregado	Empregado	Empregado	Empregado	Empregado	Empregado	Empregado	Empregado	Empregado
Código	Nome/UF	Tb013	Tb014	Tb001	Tb003	Tb005	Tb007	Tb009	Tb011	Tb002	Tb004	Tb006	Tb008	Tb010	Tb012
REGIÃO SUDESTE															
330200	Itaguaí/RJ	0	441	0	0	0	0	0	0	101	249	45	0	21	25
313220	Itaguara/MG	19	0	5	11	2	0	0	1	0	0	0	0	0	0
352180	Itaí/SP	50	0	27	15	4	1	1	2	0	0	0	0	0	0
313230	Itaipé/MG	39	0	8	25	4	0	0	2	0	0	0	0	0	0
313240	Itajubá/MG	0	211	0	0	0	0	0	0	56	31	108	16	0	0
330205	Italva/RJ	73	15	16	43	4	0	6	4	0	0	0	0	0	0
313250	Itamarandiba/MG	54	0	7	30	5	4	4	4	0	0	0	0	0	0
313290	Itamogi/MG	27	0	8	5	3	10	0	1	0	0	0	0	0	0
313300	Itamonte/MG	51	0	15	24	8	0	0	4	0	0	0	0	0	0
352210	Itanhaém/SP	133	282	15	60	38	0	12	8	130	104	20	3	12	13
313330	Itaobim/MG	92	0	10	54	10	5	10	3	0	0	0	0	0	0
352215	Itaóca/SP	12	1	3	3	4	1	0	1	1	0	0	0	0	0
313340	Itapagipe/MG	28		6	14	8	0	0	0						
313350	Itapeçerica/MG	26	4	12	10	2	1	0	1	4	0	0	0	0	0
352220	Itapeçerica da Serra/SP	128	7	79	10	5	30	0	4	0	0	0	7	0	0
352230	Itapetininga/SP	129	103	46	53	18	0	0	12	0	53	50	0	0	0
352240	Itapeva/SP	144	0	43	52	43	0	0	6	0	0	0	0	0	0
352250	Itapevi/SP	0	174	0	0	0	0	0	0	53	28	72	0	18	3
352260	Itapira/SP	64	90	0	25	10	9	18	2	33	34	17	4	0	2
352270	Itápolis/SP	49	0	22	14	8	2	1	2	0	0	0	0	0	0
352280	Itaporanga/SP	37	0	6	14	10	0	5	2	0	0	0	0	0	0
352330	Itariri/SP	20	0	8	4	3	3	0	2	0	0	0	0	0	0
352340	Itatiba/SP	6	175	0	0	5	0	0	1	81	75	16	0	0	3
352350	Itatinga/SP	20	4	8	8	3	0	0	1	0	0	0	4	0	0
313375	Itaú de Minas/MG	77	2	9	38	8	16	5	1	0	0	0	2	0	0
313380	Itaúna/MG	14	77	0	0	10	0	2	2	21	39	0	11	4	2
313400	Itinga/MG	25	0	3	8	8	1	3	2	0	0	0	0	0	0
352360	Itirapina/SP	36	0	8	16	3	0	7	2	0	0	0	0	0	0
352380	Itobi/SP	17	0	4	10	2	0	0	1	0	0	0	0	0	0
352390	Itu/SP	0	324	0	0	0	0	0	0	59	95	112	10	17	31
313420	Ituiutaba/MG	21	111	0	0	19	0	0	2	35	42	12	18	1	3
352400	Itupeva/SP	11	93	9	0	0	1	0	1	32	10	6	0	37	8
313450	Itutinga/MG	36	0	5	22	7	0	0	2	0	0	0	0	0	0

TABELA Ge04 - INFORMAÇÕES SOBRE TRABALHADORES REMUNERADOS, SEGUNDO A NATUREZA DO AGENTE-EXECUTOR

ANO DE
REFERÊNCIA
2011

Município		Quantidade de trabalhadores remunerados alocados no manejo de resíduos sólidos, segundo a natureza do agente executor													
		Total		Público						Privado					
		Público	Privado	Coleta	Varrição	Capina	Unidades	Outros	Geren.	Coleta	Varrição	Capina	Unidades	Outros	Geren.
		Empregado	Empregado	Empregado	Empregado	Empregado	Empregado	Empregado	Empregado	Empregado	Empregado	Empregado	Empregado	Empregado	Empregado
Código	Nome/UF	Tb013	Tb014	Tb001	Tb003	Tb005	Tb007	Tb009	Tb011	Tb002	Tb004	Tb006	Tb008	Tb010	Tb012
REGIÃO SUDESTE															
352410	Ituverava/SP	40	10	30	5	5	0	0	0	10	0	0	0	0	0
352430	Jaboticabal/SP	88	79	22	42	10	0	13	1	40	0	0	11	15	13
352440	Jacareí/SP	4	399	0	0	0	0	0	4	55	61	105	8	145	25
352460	Jacupiranga/SP	51	53	20	10	5	5	5	6	10	10	10	10	10	3
352470	Jaguariúna/SP	9	87	4	0	3	0	0	2	20	60	5	0	0	2
352480	Jales/SP	1	50	0	0	0	0	0	0	6	37	0	3	0	3
352510	Jardinópolis/SP	50	0	12	17	17	0	0	4	0	0	0	0	0	0
352520	Jarinu/SP	16	17	0	12	3	0	0	1	16	0	0	0	0	1
352530	Jaú/SP	32	81	27	0	0	0	0	5	17	20	43	0	0	1
313540	Jeceaba/MG	19	0	7	4	7	0	0	1	0	0	0	0	0	0
313550	Jequeri/MG	27	0	4	12	1	5	4	1	0	0	0	0	0	0
313610	Joanésia/MG	20	0	4	9	3	1	2	1	0	0	0	0	0	0
313620	João Monlevade/MG	79	34	0	28	51	0	0	0	12	0	0	18	0	4
352560	João Ramalho/SP	8		3	2	1	1	0	1						
352570	José Bonifácio/SP	100													
313655	José Raydan/MG	20	0	8	6	3	0	2	1	0	0	0	0	0	0
313670	Juiz de Fora/MG	712	106	329	174	148	0	0	61	0	0	0	36	0	70
352585	Jumirim/SP	13	6	3	6	2	1	0	1	3	0	2	1	0	0
352590	Jundiaí/SP	0	748	0	0	0	0	0	0	230	130	220	117	30	21
352610	Juquiá/SP	27	0	8	10	4	2	2	1	0	0	0	0	0	0
352620	Juquitiba/SP	38	0	16	8	10	3	0	1	0	0	0	0	0	0
313753	Lagoa Grande/MG	27	3	0	24	1	1	0	1	3	0	0	0	0	0
313780	Lambari/MG	35	10	14	12	6	2	0	1	0	0	10	0	0	0
320316	Laranja da Terra/ES	40	0	4	35	0	0	0	1	0	0	0	0	0	0
352660	Lavrinhas/SP	10	0	4	2	4	0	0	0	0	0	0	0	0	0
352670	Leme/SP	107	0	38	37	16	4	4	8	0	0	0	0	0	0
352680	Lençóis Paulista/SP	132	36	41	58	17	9	0	7	0	0	36	0	0	0
352690	Limeira/SP	25	255	0	0	0	17	0	8	76	92	70	7	0	10
313862	Limeira do Oeste/MG	51		9	27	3	8	2	2						
352700	Lindóia/SP	5		3	2	0	0	0	0						
320320	Linhares/ES	476	272	6	116	298	0	12	44	89	52	107	7	17	0
352710	Lins/SP	87	93	21	23	13	0	22	8	33	20	24	7	0	9
313865	Lontra/MG	76	0	5	60	10	0	0	1	0	0	0	0	0	0

TABELA Ge04 - INFORMAÇÕES SOBRE TRABALHADORES REMUNERADOS, SEGUNDO A NATUREZA DO AGENTE-EXECUTOR

ANO DE
REFERÊNCIA
2011

Município		Quantidade de trabalhadores remunerados alocados no manejo de resíduos sólidos, segundo a natureza do agente executor													
		Total		Público						Privado					
		Público	Privado	Coleta	Varrição	Capina	Unidades	Outros	Geren.	Coleta	Varrição	Capina	Unidades	Outros	Geren.
		Empregado	Empregado	Empregado	Empregado	Empregado	Empregado	Empregado	Empregado	Empregado	Empregado	Empregado	Empregado	Empregado	Empregado
Código	Nome/UF	Tb013	Tb014	Tb001	Tb003	Tb005	Tb007	Tb009	Tb011	Tb002	Tb004	Tb006	Tb008	Tb010	Tb012
REGIÃO SUDESTE															
352725	Lourdes/SP	11	0	2	5	3	0	0	1	0	0	0	0	0	0
352750	Lucianópolis/SP	8	0	3	3	2	0	0	0	0	0	0	0	0	0
313868	Luislândia/MG	5	0	0	3	0	0	0	2	0	0	0	0	0	0
330240	Macaé/RJ	153	810	60	45	35	6	4	3	175	360	60	50	140	25
352800	Macatuba/SP	49	0	6	10	10	4	16	3	0	0	0	0	0	0
352820	Macedônia/SP	41	0	3	6	30	0	0	2	0	0	0	0	0	0
352830	Magda/SP	13	0	4	7	1	0	1	0	0	0	0	0	0	0
330250	Magé/RJ	310	0	80	140	50	0	20	20	0	0	0	0	0	0
352840	Mairinque/SP	0	35	0	0	0	0	0	0	12	23	0	0	0	0
352860	Manduri/SP	18	0	6	5	3	2	0	2	0	0	0	0	0	0
313930	Manga/MG	82	0							0	0	0	0	0	0
313940	Manhuaçu/MG	270	0	42	100	50	0	64	14	0	0	0	0	0	0
313960	Mantena/MG	81	0	30	30	10	6	0	5	0	0	0	0	0	0
352870	Marabá Paulista/SP	18	0	4	8	2	3	0	1	0	0	0	0	0	0
352880	Maracai/SP	36	0	9	18	4	3	0	2	0	0	0	0	0	0
352885	Marapoama/SP	10	0	1	3	2	2	1	1	0	0	0	0	0	0
313990	Maria da Fé/MG	37	0	6	8	13	0	9	1	0	0	0	0	0	0
314000	Mariana/MG	53	31	5	30	10	1	3	4	25	0	0	5	0	1
330270	Maricá/RJ	7	202	0	0	0	4	0	3	52	100	50	0	0	0
314010	Marilac/MG	49	2	6	19	10	6	6	2	0	0	0	2	0	0
320335	Marilândia/ES	73	0	6	51	10	0	4	2	0	0	0	0	0	0
352900	Marília/SP	278	0	136	60	30	0	30	22	0	0	0	0	0	0
314020	Maripá de Minas/MG	18	0	5	0	2	7	3	1	0	0	0	0	0	0
352930	Matão/SP	31	76	2	11	3	3	7	5	20	19	18	5	7	7
314070	Mateus Leme/MG	45	11	6	27	6	1	0	5	3	0	4	1	3	0
314120	Matutina/MG	30	2	4	12	0	12	0	2	0	0	0	0	2	0
352940	Mauá/SP	113	182	3	0	88	0	5	17	70	57	12	22	12	9
330280	Mendes/RJ	89	1	14	39	25	3	0	8	0	0	0	1	0	0
352960	Meridiano/SP	18	0	4	4	3	3	2	2	0	0	0	0	0	0
330285	Mesquita/RJ	0	175	0	0	0	0	0	0	90	42	36	0	0	7
352970	Miguelópolis/SP	76	0							0	0	0	0	0	0
314190	Minduri/MG	10	0	2	8	0	0	0	0	0	0	0	0	0	0
353000	Mira Estrela/SP	16		5	6	4	0	0	1						

TABELA Ge04 - INFORMAÇÕES SOBRE TRABALHADORES REMUNERADOS, SEGUNDO A NATUREZA DO AGENTE-EXECUTOR

ANO DE
REFERÊNCIA
2011

Município		Quantidade de trabalhadores remunerados alocados no manejo de resíduos sólidos, segundo a natureza do agente executor													
		Total		Público						Privado					
		Público	Privado	Coleta	Varrição	Capina	Unidades	Outros	Geren.	Coleta	Varrição	Capina	Unidades	Outros	Geren.
		Empregado	Empregado	Empregado	Empregado	Empregado	Empregado	Empregado	Empregado	Empregado	Empregado	Empregado	Empregado	Empregado	Empregado
Código	Nome/UF	Tb013	Tb014	Tb001	Tb003	Tb005	Tb007	Tb009	Tb011	Tb002	Tb004	Tb006	Tb008	Tb010	Tb012
REGIÃO SUDESTE															
353030	Mirassol/SP	4	60	1	2	0	0	0	1	12	12	13	9	13	1
353040	Mirassolândia/SP	14	0	6	3	2	2	0	1	0	0	0	0	0	0
353050	Mococa/SP	130	7												
353060	Mogi das Cruzes/SP	0	406	0	0	0	0	0	0	122	141	111	0	32	0
353070	Mogi Guaçu/SP	156	125	68	36	10	4	35	3	4	30	13	7	65	6
353080	Mogi Mirim/SP	1	147	1	0	0	0	0	0	17	64	60	2	0	4
353090	Mombuca/SP	3	0							0	0	0	0	0	0
353100	Monções/SP	9	0	4	4	0	1	0	0	0	0	0	0	0	0
353110	Mongaguá/SP	87	31	0	64	10	0	10	3	28	0	0	0	0	3
314270	Montalvânia/MG	36	0	11	16	7	0	0	2	0	0	0	0	0	0
353130	Monte Alto/SP	0	66	0	0	0	0	0	0	20	30	10	3	0	3
314290	Monte Azul/MG	118		63	43	10	0	0	2						
314310	Monte Carmelo/MG	113	10	32	65	9	5	0	2	0	0	10	0	0	0
353170	Monteiro Lobato/SP	24		4	5	6	3	5	1						
353180	Monte Mor/SP	0	50	0	0	0	0	0	0	25	25	0	0	0	0
314320	Monte Santo de Minas/MG	45	0	7	17	16	2	2	1	0	0	0	0	0	0
314330	Montes Claros/MG	453	265	0	272	67	8	92	14	178	40	0	25	0	22
314345	Montezuma/MG	19	0	8	8	2	0	0	1	0	0	0	0	0	0
314350	Morada Nova de Minas/MG	66	0	2	50	5	2	6	1	0	0	0	0	0	0
353190	Morro Agudo/SP	7	10	0	0	5	0	0	2	10	0	0	0	0	0
314360	Morro da Garça/MG	9	0	3	3	3	0	0	0	0	0	0	0	0	0
353200	Morungaba/SP	21	19												
353205	Motuca/SP	6	5	1	0	3	1	0	1	2	3	0	0	0	0
320360	Mucurici/ES	36	8	8	19	7	0	0	2	2	0	0	0	6	0
320380	Muqui/ES	49	0	8	21	18	0	0	2	0	0	0	0	0	0
314390	Muriaé/MG	167	10	62	94	0	7	0	4	0	0	10	0	0	0
314400	Mutum/MG	30	0	6	15	7	1	0	1	0	0	0	0	0	0
314410	Muzambinho/MG	689		15	50	50	20	260	294						
314420	Nacip Raydan/MG	21	0	4	10	6	0	0	1	0	0	0	0	0	0
353215	Nantes/SP	16	0	7	3	2	2	0	2	0	0	0	0	0	0
314435	Naque/MG		0	0		0	0	0	0	0	0	0	0	0	0
353220	Narandiba/SP	32	0	8	14	5	2	2	1	0	0	0	0	0	0
330310	Natividade/RJ	0	87	0	0	0	0	0	0	8	50	4	9	13	3

TABELA Ge04 - INFORMAÇÕES SOBRE TRABALHADORES REMUNERADOS, SEGUNDO A NATUREZA DO AGENTE-EXECUTOR

ANO DE
REFERÊNCIA
2011

Município		Quantidade de trabalhadores remunerados alocados no manejo de resíduos sólidos, segundo a natureza do agente executor													
		Total		Público						Privado					
		Público	Privado	Coleta	Varrição	Capina	Unidades	Outros	Gerem.	Coleta	Varrição	Capina	Unidades	Outros	Gerem.
		Empregado	Empregado	Empregado	Empregado	Empregado	Empregado	Empregado	Empregado	Empregado	Empregado	Empregado	Empregado	Empregado	Empregado
Código	Nome/UF	Tb013	Tb014	Tb001	Tb003	Tb005	Tb007	Tb009	Tb011	Tb002	Tb004	Tb006	Tb008	Tb010	Tb012
REGIÃO SUDESTE															
314450	Nazareno/MG	23	0	5	5	3	0	10	0	0	0	0	0	0	0
353260	Nhandeara/SP	24	0	6	12	6	0	0	0	0	0	0	0	0	0
330320	Nilópolis/RJ	5	138	0	0	0	0	0	5	60	60	10	0	0	8
330330	Niterói/RJ	2.570	452	102	1.760	44	101	440	123	244	8	14	83	50	53
353280	Nova Aliança/SP	5	0	3	2				1	0	0	0	0	0	0
314467	Nova Belém/MG	15	0	3	4	4	0	2	2	0	0	0	0	0	0
353282	Nova Campina/SP	11	0	3	4	2	1	0	1	0	0	0	0	0	0
353284	Nova Canaã Paulista/SP	10	0	3	6	0	1	0	0	0	0	0	0	0	0
314470	Nova Era/MG	27		8	8	8	0	0	3						
330340	Nova Friburgo/RJ	0	117	0	0	0	0	0	0	0	0	0	103	5	9
330350	Nova Iguaçu/RJ	44	627	0	0	0	0	0	44	152	190	105	120	0	60
353320	Nova Independência/SP	7		3	2	1	0	0	1	0	0	0	0		
353325	Novais/SP	8	0	4	4	0	0	0	0	0	0	0	0	0	0
314480	Nova Lima/MG	17	211	0	0	0	9	0	8	39	73	75	7	10	7
353330	Nova Luzitânia/SP	11	0	11	0	0	0	0	0	0	0	0	0	0	0
314490	Nova Módica/MG	28	0	4	18	6	0	0	0	0	0	0	0	0	0
353340	Nova Odessa/SP	121	0	30	14	27	20	25	5	0	0	0	0	0	0
353350	Novo Horizonte/SP	49	3	27	7	10	2	0	3	2	0	0	1	0	0
353370	Ocaçu/SP	10													
353390	Olímpia/SP	21	36	0	0	4	2	12	3	23	0	10	2	0	1
314550	Olímpio Noronha/MG	11	0	3	4	2	0	1	1	0	0	0	0	0	0
314560	Oliveira/MG	74	0	12	30	20	2	5	5	0	0	0	0	0	0
314570	Oliveira Fortes/MG	2	0	0	1	1	0	0	0	0	0	0	0	0	0
353400	Onda Verde/SP	12	0	3	6	2	0	0	1	0	0	0	0	0	0
353430	Orlândia/SP	0	75	0	0	0	0	0	0	16	41	12	0	0	6
353440	Osasco/SP	100	265	0	100	0	0	0	0	80	185	0	0	0	0
353460	Osvaldo Cruz/SP	63	0	20	20	15	5	0	3	0	0	0	0	0	0
353470	Ourinhos/SP	97	0	52	45	0	0	0	0	0	0	0	0	0	0
314590	Ouro Branco/MG	74	52	20	18	18	0	15	3	4	18	25	1	2	2
353475	Ouroeste/SP	40	0							0	0	0	0	0	0
314610	Ouro Preto/MG	43	141	19	19	0	0	0	5	27	44	59	3	3	5
353490	Pacaembu/SP	8	0	3	2	2	0	0	1	0	0	0	0	0	0
314650	Pains/MG	26	0	3	18	2	2	0	1	0	0	0	0	0	0

TABELA Ge04 - INFORMAÇÕES SOBRE TRABALHADORES REMUNERADOS, SEGUNDO A NATUREZA DO AGENTE-EXECUTOR

ANO DE
REFERÊNCIA
2011

Município	Quantidade de trabalhadores remunerados alocados no manejo de resíduos sólidos, segundo a natureza do agente executor													
	Total		Público						Privado					
	Público	Privado	Coleta	Varrição	Capina	Unidades	Outros	Geren.	Coleta	Varrição	Capina	Unidades	Outros	Geren.
	Empregado	Empregado	Empregado	Empregado	Empregado	Empregado	Empregado	Empregado	Empregado	Empregado	Empregado	Empregado	Empregado	Empregado
Código	Tb013	Tb014	Tb001	Tb003	Tb005	Tb007	Tb009	Tb011	Tb002	Tb004	Tb006	Tb008	Tb010	Tb012
REGIÃO SUDESTE														
314655 Pai Pedro/MG	12													
353500 Palestina/SP	4	12	0	0	4	0	0	0	4	6	2	0	0	0
314670 Palma/MG	36	0							0	0	0	0	0	0
353520 Palmeira D Oeste/SP	10	0							0	0	0	0	0	0
353530 Palmital/SP	21	40	14	0	4	2	0	1	0	40	0	0	0	0
320400 Pancas/ES	37	8	9	20	4	0	0	4	0	0	0	8	0	0
353540 Panorama/SP	28	0	5	15	6	1	0	1	0	0	0	0	0	0
314700 Paracatu/MG	191	0	86	52	46	4	0	3	0	0	0	0	0	0
353550 Paraguaçu Paulista/SP	108	0	26	31	0	28	23	0	0	0	0	0	0	0
353560 Paraibuna/SP	52	0	15	24	12	1	0	0	0	0	0	0	0	0
314730 Paraisópolis/MG	27	2	8	9	6	3	0	1	2	0	0	0	0	0
353590 Paranapuã/SP	29	0	14	8	5	0	0	2	0	0	0	0	0	0
314740 Paraopeba/MG	36	0	14	16	0	1	2	3	0	0	0	0	0	0
353600 Parapuã/SP	33	8	8	7	3	0	10	5	0	0	0	8	0	0
353625 Parisi/SP	9		5	4	0	0	0	0						
314750 Passabém/MG	12	0	3	7	2	0	0	0	0	0	0	0	0	0
314760 Passa Quatro/MG	21	10	9	7	2	1	0	2	0	0	10	0	0	0
314790 Passos/MG	19	144	0	0	5	7	4	3	24	80	30	3	3	4
314800 Patos de Minas/MG	27	256	3	0	15	6	0	3	55	121	56	14	0	10
314810 Patrocínio/MG	214	0	39	148	27	0	0	0	0	0	0	0	0	0
330385 Paty do Alferes/RJ		0	2						30					
314840 Paulistas/MG	31	0	4	9	10	1	6	1	0	0	0	0	0	0
353670 Pederneiras/SP	153	0	31	46	45	13	8	10	0	0	0	0	0	0
314875 Pedra Bonita/MG	13	0	3	5	3	1	0	1	0	0	0	0	0	0
314890 Pedra do Indaia/MG	14	0	7	3	0	0	2	2	0	0	0	0	0	0
314900 Pedra Dourada/MG	7	0	2	2	1	1	0	1	0	0	0	0	0	0
314910 Pedralva/MG	28	0	8	8	2	6	3	1	0	0	0	0	0	0
353710 Pedreira/SP	40	61	12	22	2	1	0	3	2	38	16	3	0	2
353715 Pedrinhas Paulista/SP	7	0	3	3	0	0	0	1	0	0	0	0	0	0
314920 Pedrinópolis/MG	24	0	4	12	2	1	4	1	0	0	0	0	0	0
353730 Penápolis/SP	107	0	39	58	0	2	7	1	0	0	0	0	0	0
353740 Pereira Barreto/SP	68	0	24	10	5	5	20	4	0	0	0	0	0	0
353750 Pereiras/SP	16	0	3	8	4	0	0	1	0	0	0	0	0	0

TABELA Ge04 - INFORMAÇÕES SOBRE TRABALHADORES REMUNERADOS, SEGUNDO A NATUREZA DO AGENTE-EXECUTOR

ANO DE
REFERÊNCIA
2011

Município		Quantidade de trabalhadores remunerados alocados no manejo de resíduos sólidos, segundo a natureza do agente executor													
		Total		Público						Privado					
		Público	Privado	Coleta	Varrição	Capina	Unidades	Outros	Geren.	Coleta	Varrição	Capina	Unidades	Outros	Geren.
		Empregado	Empregado	Empregado	Empregado	Empregado	Empregado	Empregado	Empregado	Empregado	Empregado	Empregado	Empregado	Empregado	Empregado
Código	Nome/UF	Tb013	Tb014	Tb001	Tb003	Tb005	Tb007	Tb009	Tb011	Tb002	Tb004	Tb006	Tb008	Tb010	Tb012
REGIÃO SUDESTE															
315000	Pescador/MG	18	0	6	10	0	0	1	1	0	0	0	0	0	0
330390	Petrópolis/RJ	701	56	150	340	155	46	0	10	0	0	56	0	0	0
353770	Piacatu/SP	15	0	3	4	4	3	0	1	0	0	0	0	0	0
353780	Piedade/SP	41	19	22	0	7	1	9	2	0	17	0	1	1	0
315015	Piedade de Caratinga/MG	1	4	0	0	0	0	0	1	4	0	0	0	0	0
353800	Pindamonhangaba/SP	51	99	0	20	22	0	4	5	24	30	25	8	10	2
353810	Pindorama/SP	4	5	0	0	3	0	0	1	5	0	0	0	0	0
315053	Pingo-D ÁGUA/MG	50	0	4	24	6	12	1	3	0	0	0	0	0	0
353820	Pinhalzinho/SP	19		8	7	4	0	0	0						
330395	Pinheiral/RJ	75	0	25	34	12	0	0	4	0	0	0	0	0	0
353850	Piquete/SP	15	0	8	3	3	0	0	1	0	0	0	0	0	0
315060	Piracema/MG	20	0	3	4	4	8	0	1	0	0	0	0	0	0
353870	Piracicaba/SP	37	414	0	0	0	2	20	15	12	200	100	15	79	8
330400	Pirai/RJ	83	30	24	37	7	8	5	2	0	0	30	0	0	0
353880	Piraju/SP	103	3	28	47	18	7	0	3	3	47				
353900	Pirangi/SP	22	0	6	6	9	0	0	1	0	0	0	0	0	0
315090	Piranguçu/MG	7	0	4	1	2	0	0	0	0	0	0	0	0	0
315100	Piranguinho/MG	15	0	3	6	5	0	0	1	0	0	0	0	0	0
315120	Pirapora/MG	99	26	4	44	17	10	13	11	18	0	8	0	0	0
353920	Pirapozinho/SP	134	0	18	110	2	2	0	2	0	0	0	0	0	0
353930	Pirassununga/SP	85	0	27	38	20	0	0	0	0	0	0	0	0	0
353950	Pitangueiras/SP	0	26	0	0	0	0	0	0	4	16	4	2	0	0
353960	Planalto/SP	8	8	4	0	4	0	0	0	0	8	0	0	0	0
353970	Platina/SP	25	0	3	5	6	3	7	1	0	0	0	0	0	0
353980	Poá/SP	37	98	0	30	4	0	0	3	39	25	15	0	14	5
315180	Poços de Caldas/MG	196	50	60	57	22	4	52	1	50	0	0	0	0	0
353990	Poloni/SP	14		3	4	3	2	0	2						
315200	Pompéu/MG	134	0	26	56	0	0	49	3	0	0	0	0	0	0
354010	Pongai/SP	17	0	5	3	3	1	3	2	0	0	0	0	0	0
320425	Ponto Belo/ES	40	0	9	20	6	0	3	2	0	0	0	0	0	0
315217	Ponto dos Volantes/MG	17	0	2	9	6	0	0	0	0	0	0	0	0	0
354040	Populina/SP	30	0	3	15	4	0	5	3	0	0	0	0	0	0
354050	Porangaba/SP	17	0	3	10	4	0	0	0	0	0	0	0	0	0

TABELA Ge04 - INFORMAÇÕES SOBRE TRABALHADORES REMUNERADOS, SEGUNDO A NATUREZA DO AGENTE-EXECUTOR

ANO DE
REFERÊNCIA
2011

Município		Quantidade de trabalhadores remunerados alocados no manejo de resíduos sólidos, segundo a natureza do agente executor													
		Total		Público						Privado					
		Público	Privado	Coleta	Varrição	Capina	Unidades	Outros	Geren.	Coleta	Varrição	Capina	Unidades	Outros	Geren.
		Empregado	Empregado	Empregado	Empregado	Empregado	Empregado	Empregado	Empregado	Empregado	Empregado	Empregado	Empregado	Empregado	Empregado
Código	Nome/UF	Tb013	Tb014	Tb001	Tb003	Tb005	Tb007	Tb009	Tb011	Tb002	Tb004	Tb006	Tb008	Tb010	Tb012
REGIÃO SUDESTE															
330410	Porciúncula/RJ	97	0	20	63	10	0	0	4	0	0	0	0	0	0
354060	Porto Feliz/SP	90	56	7	53	12	0	15	3	17	23	13	0	0	3
354070	Porto Ferreira/SP	45	0	12	18	6	7	1	1	0	0	0	0	0	0
315240	Poté/MG	55	0	7	20	10	10	5	3	0	0	0	0	0	0
315250	Pouso Alegre/MG	88	229	0	76	12	0	0	0	57	78	75	0	9	10
354085	Pracinha/SP	5	0	5	0	0	0	0	0	0	0	0	0	0	0
354100	Praia Grande/SP	332	183	20	80	45	3	182	2	72	100	0	1	7	3
315280	Prata/MG	31	0	8	16	6	0	0	1	0	0	0	0	0	0
315300	Pratinha/MG	4	0	4	0	0	0	0	0	0	0	0	0	0	0
354110	Presidente Alves/SP	18	0	5	4	4	2	0	3	0	0	0	0	0	0
315310	Presidente Bernardes/MG	14	0	3	3	3	2	2	1	0	0	0	0	0	0
354130	Presidente Epitácio/SP	29	26	20	0	5	2	0	2	0	26	0	0	0	0
354140	Presidente Prudente/SP	0	562	0	0	0	0	0	0	112	333	15	30	60	12
354150	Presidente Venceslau/SP	39	0	12	15	4	2	3	3	0	0	0	0	0	0
330414	Queimados/RJ	0	111	0	0	0	0	0	0	36	61	14	0	0	0
315380	Queluzito/MG	11	0	3	4	3	0	0	1	0	0	0	0	0	0
354200	Quintana/SP	21	0	5	10	6	0	0	0	0	0	0	0	0	0
330415	Quissamã/RJ	3	139	0	0	0	0	0	3	24	65	37	4	0	9
354210	Rafard/SP	20	0	4	0	6	0	10	0	0	0	0	0	0	0
315400	Raul Soares/MG	49		6	19	8	15	0	1						
354230	Redenção da Serra/SP	7	0	3	2	2	0	0	0	0	0	0	0	0	0
354240	Regente Feijó/SP	72	0	15	40	8	2	2	5	0	0	0	0	0	0
354250	Reginópolis/SP	22	0	5	12	2	2	0	1	0	0	0	0	0	0
315420	Resende Costa/MG	11	0	4	4	2	1	0	0	0	0	0	0	0	0
315440	Ressaquinha/MG	13	3	0	4	4	4	0	1	3	0	0	0	0	0
315445	Riachinho/MG	3	0	3	0	0	0	0	0	0	0	0	0	0	0
354310	Ribeirão Corrente/SP	11	0	3	6	2	0	0	0	0	0	0	0	0	0
354325	Ribeirão Grande/SP	20	0	5	4	8	1	0	2	0	0	0	0	0	0
354330	Ribeirão Pires/SP	48	19	0	19	29	0	0	0	19	0	0	0	0	0
354340	Ribeirão Preto/SP	0	747	0	0	0	0	0	0	178	450	60	16	20	23
354360	Rifaina/SP	20	0	7	3	5	1	2	2	0	0	0	0	0	0
354370	Rincão/SP	24	0	4	13	6	0	0	1	0	0	0	0	0	0
354380	Rinópolis/SP	22	0	10	4	5	0	2	1	0	0	0	0	0	0

TABELA Ge04 - INFORMAÇÕES SOBRE TRABALHADORES REMUNERADOS, SEGUNDO A NATUREZA DO AGENTE-EXECUTOR

ANO DE
REFERÊNCIA
2011

Município		Quantidade de trabalhadores remunerados alocados no manejo de resíduos sólidos, segundo a natureza do agente executor													
		Total		Público						Privado					
		Público	Privado	Coleta	Varrição	Capina	Unidades	Outros	Geren.	Coleta	Varrição	Capina	Unidades	Outros	Geren.
		Empregado	Empregado	Empregado	Empregado	Empregado	Empregado	Empregado	Empregado	Empregado	Empregado	Empregado	Empregado	Empregado	Empregado
Código	Nome/UF	Tb013	Tb014	Tb001	Tb003	Tb005	Tb007	Tb009	Tb011	Tb002	Tb004	Tb006	Tb008	Tb010	Tb012
REGIÃO SUDESTE															
320435	Rio Bananal/ES	33	0	9	22	1	0	0	1	0	0	0	0	0	0
330430	Rio Bonito/RJ	25	200	10	0	0	5	10	0	40	40	100	20	0	0
330440	Rio Claro/RJ	17	62	0	15	0	0	0	2	10	30	20	0	0	2
354390	Rio Claro/SP	0	244	0	0	0	0	0	0	65	80	66	23	0	10
330450	Rio das Flores/RJ	18	19	8	4	3	2	1	0	0	0	0	19	0	0
354400	Rio das Pedras/SP	9	8	0	0	3	0	5	1	6	0	0	2	0	0
330455	Rio de Janeiro/RJ	20.668	1.958	3.402	5.383	1.911	284	7.574	2.114	1.179	0	0	483	129	167
315500	Rio Doce/MG	11	3	0	3	3	3	0	2	3	0	0	0	0	0
315510	Rio do Prado/MG	11	0	8	2	1	0	0	0	0	0	0	0	0	0
354420	Riolândia/SP	19	9	1	11	5	0	0	2	2	0	7	0	0	0
315530	Rio Manso/MG	16	0	3	6	5	2	0	0	0	0	0	0	0	0
315570	Rio Piracicaba/MG	28		8	8	8	0	4	0	0					
315590	Rio Preto/MG	26	3	4	6	3	12	0	1	0	0	0	3	0	0
354350	Riversul/SP	12	0	4	3	3	1	0	1	0	0	0	0	0	0
315620	Rochedo de Minas/MG	14	0	4	7	2	0	0	1	0	0	0	0	0	0
315630	Rodeiro/MG	12	14	0	12	0	0	0	0	4	0	0	10	0	0
354425	Rosana/SP	12	26	7	1	0	1	0	3	2	6	17	1	0	0
354430	Roseira/SP	16		6	6	4	0	0	0						
354440	Rubiácea/SP	15	0	3	5	2	3	1	1	0	0	0	0	0	0
354450	Rubinéia/SP	13	0	3	6	2	0	0	2	0	0	0	0	0	0
315670	Sabará/MG	47		0	20	11	0	14	2						
315680	Sabinópolis/MG	18	0	3	10	2	2	0	1	0	0	0	0	0	0
354470	Sagres/SP	16	0	2	4	5	2	0	3	0	0	0	0	0	0
354480	Sales/SP	12	0	3	4	3	1	0	1	0	0	0	0	0	0
315700	Salinas/MG	40	0	16	12	3	0	8	1	0	0	0	0	0	0
354520	Salto/SP	34	172	0	19	14	0	0	1	19	14	85	10	40	4
354530	Salto de Pirapora/SP	30	0	15	10	3	1	0	1	0	0	0	0	0	0
354560	Santa Adélia/SP	32	0	16	1	4	0	9	2	0	0	0	0	0	0
354580	Santa Bárbara D Oeste/SP	110	148	45	20	35	5	0	5	46	52	21	3	23	3
354600	Santa Branca/SP	8	10					0	0	0			0	0	0
354610	Santa Clara D Oeste/SP	18	0	8	7	0	0	0	3	0	0	0	0	0	0
354620	Santa Cruz da Conceição/SP	9	0	3	4	1	0	0	1	0	0	0	0	0	0
354630	Santa Cruz das Palmeiras/SP	54	0	19	20	10	2	0	3	0	0	0	0	0	0

TABELA Ge04 - INFORMAÇÕES SOBRE TRABALHADORES REMUNERADOS, SEGUNDO A NATUREZA DO AGENTE-EXECUTOR

ANO DE
REFERÊNCIA
2011

Município		Quantidade de trabalhadores remunerados alocados no manejo de resíduos sólidos, segundo a natureza do agente executor													
		Total		Público						Privado					
		Público	Privado	Coleta	Varrição	Capina	Unidades	Outros	Geren.	Coleta	Varrição	Capina	Unidades	Outros	Geren.
		Empregado	Empregado	Empregado	Empregado	Empregado	Empregado	Empregado	Empregado	Empregado	Empregado	Empregado	Empregado	Empregado	Empregado
Código	Nome/UF	Tb013	Tb014	Tb001	Tb003	Tb005	Tb007	Tb009	Tb011	Tb002	Tb004	Tb006	Tb008	Tb010	Tb012
REGIÃO SUDESTE															
354650	Santa Ernestina/SP	23	2	3	4	6	1	9	0	2	0	0	0	0	0
354670	Santa Gertrudes/SP	24	20	24	0	0	0	0	0	20	0	0	0	0	0
354680	Santa Isabel/SP	72	0	30	25	8	0	6	3	0	0	0	0	0	0
315770	Santa Juliana/MG	60		8	30	8	12	0	2						
354690	Santa Lúcia/SP	18	0	3	5	3	3	2	2	0	0	0	0	0	0
315780	Santa Luzia/MG	4	167	0	0	0	0	0	4	96	50	7	4	0	10
354700	Santa Maria da Serra/SP	16	0	4	6	3	1	1	1	0	0	0	0	0	0
320455	Santa Maria de Jetibá/ES	40	0	9	15	5	0	6	5	0	0	0	0	0	0
330460	Santa Maria Madalena/RJ	42	38	8	9	16	0	6	3	0	0	0	28	10	0
354710	Santa Mercedes/SP	15	0	3	6	3	1	0	2	0	0	0	0	0	0
354720	Santana da Ponte Pensa/SP	7	0	3	3	1	0	0	0	0	0	0	0	0	0
315895	Santana do Paraíso/MG	104		28	35	19	0	0	22						
354740	Santa Rita D Oeste/SP	16	0	3	6	4	2	0	1	0	0	0	0	0	0
354750	Santa Rita do Passa Quatro/SP	28	26	16	0	4	2	4	2	0	26	0	0	0	0
315960	Santa Rita do Sapucaí/MG	61	0	16	28	9	3	0	5	0	0	0	0	0	0
354760	Santa Rosa de Viterbo/SP	23	16	0	3	10	0	6	4	6	0	0	6	1	3
315980	Santa Vitória/MG	2	80	0	0	0	0	0	2	8	52	15	3	0	2
354780	Santo André/SP	53	554	0	53	0	0	0	0	285	248	0	0	21	0
354790	Santo Antônio da Alegria/SP	15	0	11	0	0	0	4	0	0	0	0	0	0	0
354800	Santo Antônio de Posse/SP	17	0	9	0	0	0	7	1	0	0	0	0	0	0
316030	Santo Antônio do Jacinto/MG	37	0	3	25	6	2	0	1	0	0	0	0	0	0
316040	Santo Antônio do Monte/MG	15	0	9	4	2	0	0	0	0	0	0	0	0	0
354820	Santo Antônio do Pinhal/SP	41	0	3	20	5	5	5	3	0	0	0	0	0	0
316060	Santo Hipólito/MG	10	0	5	5	0	0	0	0	0	0	0	0	0	0
354840	Santópolis do Aguapeí/SP	6	0	3	2	0	0	0	1	0	0	0	0	0	0
354850	Santos/SP	21	802	0	0	0	0	20	1	171	396	64	41	100	30
316070	Santos Dumont/MG	35	0	12	7	12	0	0	4	0	0	0	0	0	0
316080	São Bento Abade/MG	10	0	3	5	2	0	0	0	0	0	0	0	0	0
354860	São Bento do Sapucaí/SP	24	0	9	13	2	0	0	0	0	0	0	0	0	0
354870	São Bernardo do Campo/SP	27	926	0	0	0	2	0	25	164	214	165	64	299	20
316090	São Brás do Suaçuí/MG	17	0	2	3	4	6	0	2	0	0	0	0	0	0
354880	São Caetano do Sul/SP	104	162	95	0	8	0	0	1	0	160	0	0	0	2
354890	São Carlos/SP	56	269	0	20	15	11	0	10	66	42	50	84	16	11

TABELA Ge04 - INFORMAÇÕES SOBRE TRABALHADORES REMUNERADOS, SEGUNDO A NATUREZA DO AGENTE-EXECUTOR

ANO DE
REFERÊNCIA
2011

Município		Quantidade de trabalhadores remunerados alocados no manejo de resíduos sólidos, segundo a natureza do agente executor													
		Total		Público						Privado					
		Público	Privado	Coleta	Varrição	Capina	Unidades	Outros	Geren.	Coleta	Varrição	Capina	Unidades	Outros	Geren.
		Empregado	Empregado	Empregado	Empregado	Empregado	Empregado	Empregado	Empregado	Empregado	Empregado	Empregado	Empregado	Empregado	Empregado
Código	Nome/UF	Tb013	Tb014	Tb001	Tb003	Tb005	Tb007	Tb009	Tb011	Tb002	Tb004	Tb006	Tb008	Tb010	Tb012
REGIÃO SUDESTE															
316095	São Domingos das Dores/MG	10	0	3	5	1	0	0	1	0	0	0	0	0	0
316105	São Félix de Minas/MG	26	0	3	19	2	0	0	2	0	0	0	0	0	0
316110	São Francisco/MG	1	10	0	0	0	0	0	1	9	0	0	0	0	1
316140	São Francisco do Glória/MG	10	0	5	2	1	1	1	0	0	0	0	0	0	0
320470	São Gabriel da Palha/ES	75	75	10	48	2	0	7	8	6	31	9	20	9	0
316165	São Geraldo do Baixo/MG	22	0	3	17	2	0	0	0	0	0	0	0	0	0
330490	São Gonçalo/RJ	6	815	0	0	0	0	0	6	510	129	100	64	0	12
316170	São Gonçalo do Abaeté/MG		0							0	0	0	0	0	0
316190	São Gonçalo do Rio Abaixo/MG	168		9	125	25	8	0	1		0	0	1	0	1
316220	São João Batista do Glória/MG	39	0	4	28	2	4	0	1	0	0	0	0	0	0
330500	São João da Barra/RJ	12	326	0	0	0	8	0	4	30	113	64	0	87	32
354910	São João da Boa Vista/SP	20	165	0	0	10	7	0	3	27	91	33	3	6	5
354925	São João de Itacema/SP	2	4	1	0	1	0	0	0	2	2	0	0	0	0
316250	São João del Rei/MG	47	23	2	34	10	0	0	1	20	0	0	0	0	3
330510	São João de Meriti/RJ	186	63												
316265	São João do Pacuí/MG	18	0	2	9	5	1	0	1	0	0	0	0	0	0
316280	São João Evangelista/MG	0	70	0	0	0	0	0	0	9	28	3	21	6	3
354940	São Joaquim da Barra/SP	20	86	1	18	0	0	0	1	14	52	17	0	0	3
354970	São José do Rio Pardo/SP	87	0	31	14	36	1	0	5	0	0	0	0	0	0
354980	São José do Rio Preto/SP	3	419	0	0	0	0	0	3	138	174	0	107	0	0
354990	São José dos Campos/SP	1.194	116	268	482	80	266	46	52	0	0	70	26	20	0
330515	São José do Vale do Rio Preto/RJ	39	0	21	8	10	0	0	0	0	0	0	0	0	0
316370	São Lourenço/MG	0	66	0	0	0	0	0	0	15	21	30	0	0	0
354995	São Lourenço da Serra/SP	32	0	12	8	8	0	0	4	0	0	0	0	0	0
355000	São Luís do Paraitinga/SP	36	0	15	10	10	0	0	1	0	0	0	0	0	0
355010	São Manuel/SP	53	0	15	27	6	2	0	3	0	0	0	0	0	0
320490	São Mateus/ES	0	237	0	0	0	0	0	0	46	59	119	0	5	8
316380	São Miguel do Anta/MG	33	0	4	7	3	16	0	3	0	0	0	0	0	0
355030	São Paulo/SP	254	12.431	0	0	0	0	22	232	3.718	3.844	3.740	277	110	742
330520	São Pedro da Aldeia/RJ	35	129	0	0	6	0	25	4	40	50	25	10	0	4
355050	São Pedro do Turvo/SP	25	0	12	5	4	1	2	1	0	0	0	0	0	0
355060	São Roque/SP	1	42	0	0	0	0	0	1	25	14	0	0	0	3
320495	São Roque do Canaã/ES	27	0	6	14	5	0	0	2	0	0	0	0	0	0

TABELA Ge04 - INFORMAÇÕES SOBRE TRABALHADORES REMUNERADOS, SEGUNDO A NATUREZA DO AGENTE-EXECUTOR

ANO DE
REFERÊNCIA
2011

Município		Quantidade de trabalhadores remunerados alocados no manejo de resíduos sólidos, segundo a natureza do agente executor													
		Total		Público						Privado					
Código	Nome/UF	Público	Privado	Coleta	Varrição	Capina	Unidades	Outros	Geren.	Coleta	Varrição	Capina	Unidades	Outros	Geren.
		Empregado	Empregado	Empregado	Empregado	Empregado	Empregado	Empregado	Empregado	Empregado	Empregado	Empregado	Empregado	Empregado	Empregado
REGIÃO SUDESTE		Tb013	Tb014	Tb001	Tb003	Tb005	Tb007	Tb009	Tb011	Tb002	Tb004	Tb006	Tb008	Tb010	Tb012
355070	São Sebastião/SP	0	198	0	0	0	0	0	0						
355080	São Sebastião da Grama/SP	17	0	8	4	3	1	0	1	0	0	0	0	0	0
316447	São Sebastião do Anta/MG	13	0	5	8	0	0	0	0	0	0	0	0	0	0
316470	São Sebastião do Paraíso/MG	7	59	0	0	3	2	0	2	18	30	9	0	0	2
316500	São Tiago/MG	9	0	4	2	0	2	0	1	0	0	0	0	0	0
355100	São Vicente/SP	405	25	80	130	100	20	0	75	0	10	5	5	0	5
316530	São Vicente de Minas/MG	24	0	6	11	2	5	0	0	0	0	0	0	0	0
316540	Sapucaí-Mirim/MG	15	0	4	4	6	0	0	1	0	0	0	0	0	0
316553	Sarzedo/MG	53	33	0	45	0	0	2	6	8	0	25	0	0	0
316560	Senador Cortes/MG	7	0	3	3	1	0	0	0	0	0	0	0	0	0
316590	Senador Modestino Gonçalves/MG		0	3	4	2	5	0		0	0	0	0	0	0
316600	Senhora de Oliveira/MG	16	0	2	6	0	8	0	0	0	0	0	0	0	0
316640	Seritinga/MG	10	0	3	4	2	0	0	1	0	0	0	0	0	0
320500	Serra/ES	70	574	10	15	0	1	0	44	159	337	0	13	43	22
316670	Serra dos Aimorés/MG	19	0	4	5	5	2	2	1	0	0	0	0	0	0
355150	Serrana/SP	38	5	0	16	19	1	0	2	5	0	0	0	0	0
355160	Serra Negra/SP	51	0	21	24	5	0	0	1	0	0	0	0	0	0
316690	Serrania/MG	19	0	3	11	4	1	0	0	0	0	0	0	0	0
316695	Serranópolis de Minas/MG	21	1	2	7	0	6	3	3	1	0	0	0	0	0
316710	Serro/MG	10	17	0	6	0	2	0	2	4	3	10	0	0	0
355170	Sertãozinho/SP	0	201	0	0	0	0	0	0	15	90	92	0	0	4
355180	Sete Barras/SP	14	14	6	5	2	0	0	1	0	6	6	0	2	0
316720	Sete Lagoas/MG	8	248	0	0	0	0	0	8	43	41	121	10	33	0
355200	Silveiras/SP	10	0	3	4	3	0	0	0	0	0	0	0	0	0
316750	Simão Pereira/MG	7	3	0	3	4	0	0	0	3	0	0	0	0	0
355210	Socorro/SP	58	0	20	25	6	5	0	2	0	0	0	0	0	0
316780	Soledade de Minas/MG	17	0	4	5	2	5	0	1	0	0	0	0	0	0
355220	Sorocaba/SP	0	740	0	0	0	0	0	0	270	284	160	10	0	16
355230	Sud Mennucci/SP	13	10	0	0	5	0	6	2	4	6	0	0	0	0
355240	Sumaré/SP	36	73	0	6	21	0	0	9	59	12	0	0	0	2
355255	Suzanópolis/SP	22	0	6	7	7	1	0	1	0	0	0	0	0	0
355250	Suzano/SP	0	292	0	0	0	0	0	0	87	63	132	0	0	10
355260	Tabapuã/SP	65	0	18	10	10	8	15	4	0	0	0	0	0	0

TABELA Ge04 - INFORMAÇÕES SOBRE TRABALHADORES REMUNERADOS, SEGUNDO A NATUREZA DO AGENTE-EXECUTOR

ANO DE
REFERÊNCIA
2011

Município		Quantidade de trabalhadores remunerados alocados no manejo de resíduos sólidos, segundo a natureza do agente executor													
		Total		Público						Privado					
		Público	Privado	Coleta	Varrição	Capina	Unidades	Outros	Geren.	Coleta	Varrição	Capina	Unidades	Outros	Geren.
		Empregado	Empregado	Empregado	Empregado	Empregado	Empregado	Empregado	Empregado	Empregado	Empregado	Empregado	Empregado	Empregado	Empregado
Código	Nome/UF	Tb013	Tb014	Tb001	Tb003	Tb005	Tb007	Tb009	Tb011	Tb002	Tb004	Tb006	Tb008	Tb010	Tb012
REGIÃO SUDESTE															
355270	Tabatinga/SP	25	0	6	2	15	2	0	0	0	0	0	0	0	0
355280	Taboão da Serra/SP		188							36	125	12	0	0	15
355290	Taciba/SP	36	0	5	20	4	3	0	4	0	0	0	0	0	0
316800	Taiobeiras/MG	73	0	22	21	26	2	0	2	0	0	0	0	0	0
355330	Tambaú/SP	38	0	10	14	11	2	0	1	0	0	0	0	0	0
316805	Taparuba/MG	12	0	2	7	2	0	0	1	0	0	0	0	0	0
316820	Tapiraí/MG	14	0	4	2	5	0	2	1	0	0	0	0	0	0
355350	Tapiraí/SP	12	0	3	1	6	1	0	1	0	0	0	0	0	0
355370	Taquaritinga/SP	50	0	26	11	6	2	2	3	0	0	0	0	0	0
355380	Taquarituba/SP	37	0	12	14	3	1	3	4	0	0	0	0	0	0
355385	Taquarivaí/SP	18	0	5	5	8	0	0	0	0	0	0	0	0	0
355390	Tarabai/SP	19	0	4	8	6	0	0	1	0	0	0	0	0	0
355395	Tarumã/SP	20	45	10	0	6	2	0	2	0	24	0	21	0	0
355400	Tatuí/SP	97	38	0	89	0	6	0	2	38	0	0	0	0	0
355410	Taubaté/SP	575	221	63	59	138	10	233	72	100	3	110	8	0	0
316860	Teófilo Otoni/MG	62	98	0	12	18	4	26	2	34	55	6	2	0	1
330580	Teresópolis/RJ	50													
355460	Timburi/SP	7	8	4	0	3	0	0	0	0	8	0	0	0	0
316900	Tocantins/MG	16	15	5	7	2	0	0	2	0	0	0	14	0	1
355465	Torre de Pedra/SP	8	1	3	2	1	1	0	1	0	0	0	0	1	0
355475	Trabiju/SP	18	0	1	4	4	4	5	0	0	0	0	0	0	0
355480	Tremembé/SP	44	22	12	18	6	0	4	4	0	10	10	0	0	2
316930	Três Corações/MG	18	74	3	0	2	5	3	5	16	36	20	0	0	2
355490	Três Fronteiras/SP	34	0	3	11	15	3	0	2	0	0	0	0	0	0
316935	Três Marias/MG	71	0	13	45	10	2	0	1	0	0	0	0	0	0
316940	Três Pontas/MG	35													
355520	Turiúba/SP	9	0	3	5	0	0	0	1	0	0	0	0	0	0
317010	Uberaba/MG	155	222	0	58	75	0	0	22	79	98	23	15	0	7
317020	Uberlândia/MG	288	1.207	0	84	5	9	99	91	297	371	108	55	322	54
355550	Ubirajara/SP	0		2											
317030	Umburatiba/MG	22	0	9	13	0	0	0	0	0	0	0	0	0	0
317040	Unai/MG	92	58	0	75	17	0	0	0	21	28	5	2	0	2
317043	União de Minas/MG	11		3	6	2	0	0	0						

TABELA Ge04 - INFORMAÇÕES SOBRE TRABALHADORES REMUNERADOS, SEGUNDO A NATUREZA DO AGENTE-EXECUTOR

ANO DE
REFERÊNCIA
2011

Município		Quantidade de trabalhadores remunerados alocados no manejo de resíduos sólidos, segundo a natureza do agente executor													
		Total		Público						Privado					
Código	Nome/UF	Público	Privado	Coleta	Varrição	Capina	Unidades	Outros	Geren.	Coleta	Varrição	Capina	Unidades	Outros	Geren.
		Empregado	Empregado	Empregado	Empregado	Empregado	Empregado	Empregado	Empregado	Empregado	Empregado	Empregado	Empregado	Empregado	Empregado
REGIÃO SUDESTE		Tb013	Tb014	Tb001	Tb003	Tb005	Tb007	Tb009	Tb011	Tb002	Tb004	Tb006	Tb008	Tb010	Tb012
355580	Urânia/SP	29	0	6	7	5	0	10	1	0	0	0	0	0	0
355590	Uru/SP	15	0	4	4	4	2	0	1	0	0	0	0	0	0
317047	Uruana de Minas/MG	24	0	2	12	10	0	0	0	0	0	0	0	0	0
317052	Urucuia/MG	31	3	7	9	12	0	0	3	3	0	0	0	0	0
355620	Valinhos/SP	34	240	4	0	15	0	5	10	25	43	156	0	7	9
355630	Valparaíso/SP	0	22	0	0	0	0	0	0	12	4	0	2	3	1
355645	Vargem Grande Paulista/SP	19	43	0	6	6	0	4	3	10	10	10	12	0	1
317070	Varginha/MG	105	52	40	61	0	0	0	4	12	0	40	0	0	0
330615	Varre-Sai/RJ	51	0	4	36	8	3	0	0	0	0	0	0	0	0
330620	Vassouras/RJ	100	26												
320506	Venda Nova do Imigrante/ES	32	0	9	16	4	1	0	2	0	0	0	0	0	0
317115	Vermelho Novo/MG	13	0	4	5	2	1	0	1	0	0	0	0	0	0
317120	Vespasiano/MG	192	0	30	90	50	6	0	16	0	0	0	0	0	0
320510	Viana/ES		88							33	35	20	0	0	0
317130	Viçosa/MG	105	0	48	27	24	2	0	4	0	0	0	0	0	0
317140	Vieiras/MG	11	0	11	0	0	0	0	0	0	0	0	0	0	0
320520	Vila Velha/ES	25	355	0	15	0	0	0	10	125	185	45	0	0	0
355670	Vinhedo/SP	0	281	0	0	0	0	0	0	65	61	133	0	15	7
355680	Viradouro/SP	18	21	3	4	6	2	0	3	10	6	1	2	0	2
317160	Virgem da Lapa/MG	35	1	4	25	5	0	0	1	1	0	0	0	0	0
317170	Virgínia/MG	13	0	3	8	2	0	0	0	0	0	0	0	0	0
317200	Visconde do Rio Branco/MG	150	0	20	110	10	8	0	2	0	0	0	0	0	0
320530	Vitória/ES	118	911	0	0	0	54	0	64	245	300	300	26	0	40
355695	Vitória Brasil/SP	16	0	4	4	1	0	5	2	0	0	0	0	0	0
317210	Volta Grande/MG	1	15	0	0	0	0	0	1	4	3	2	2	2	2
330630	Volta Redonda/RJ	98	476	0	43	32	2	9	12	92	112	125	9	130	8
355700	Votorantim/SP	62	13	54	7	0	0	0	1	0	0	0	13	0	0
355710	Votuporanga/SP	0	90	0	0	0	0	0	0	38	30	7	12	0	3
355715	Zacarias/SP	20	0	3	8	4	3	1	1	0	0	0	0	0	0

TABELA Ge05
INFORMAÇÕES SOBRE TRABALHADORES REMUNERADOS, SEGUNDO O TIPO
DE SERVIÇO REALIZADO

TABELA Ge05 - INFORMAÇÕES SOBRE TRABALHADORES REMUNERADOS, SEGUNDO O TIPO DE SERVIÇO REALIZADO

ANO DE
REFERÊNCIA
2011

Município		Quantidade de trabalhadores remunerados alocados no manejo de resíduos sólidos, segundo o tipo de serviço realizado													
		Total		Coleta		Varrição		Capina e roçada		Unidades de processamento		Outros serviços		Gerenciais ou administrativos	
		Público	Privado	Público	Privado	Público	Privado	Público	Privado	Público	Privado	Público	Privado	Público	Privado
		Empregado	Empregado	Empregado	Empregado	Empregado	Empregado	Empregado	Empregado	Empregado	Empregado	Empregado	Empregado	Empregado	Empregado
REGIÃO SUDESTE		Tb013	Tb014	Tb001	Tb002	Tb003	Tb004	Tb005	Tb006	Tb007	Tb008	Tb009	Tb010	Tb011	Tb012
310040	Acaiaca/MG	10	0	3	0	4	0	1	0	1	0	0	0	1	0
310050	Açucena/MG	21		3		4		14		0		0		0	
350020	Adolfo/SP	12	5	3	0	2	5	2	0	1	0	3	0	1	0
320010	Afonso Cláudio/ES	78	0	13	0	55	0	4	0	4	0	0	0	2	0
310070	Água Comprida/MG	14	0	4	0	3	0	3	0	2	0	0	0	2	0
350030	Aguaí/SP	23	0	19	0	0	0	0	0	2	0	0	0	2	0
310080	Aguanil/MG	4	0	4	0	0	0	0	0	0	0	0	0	0	0
350040	Águas da Prata/SP	40	0	3	0	9	0	3	0	0	0	24	0	1	0
350055	Águas de Santa Bárbara/SP		0		0	0	0		0		0		0		0
310090	Águas Formosas/MG	31	0	5	0	20	0	6	0	0	0	0	0	0	0
310110	Aimorés/MG	140	0	16	0	101	0	7	0	12	0	0	0	4	0
310160	Alfenas/MG	62	22	0	18	25	0	17	0	3	0	12	0	5	4
320030	Alfredo Chaves/ES	85	2	9	2	65	0	6	0	0	0	0	0	5	0
310200	Alterosa/MG	47		8		14		6		13		4		2	
350110	Alto Alegre/SP	20	0	3	0	6	0	3	0	3	0	3	0	2	0
315350	Alto Jequitibá/MG	15	0	3	0	6	0	3	0	0	0	2	0	1	0
320035	Alto Rio Novo/ES	60	0	10	0	25	0	9	0	5	0	6	0	5	0
350115	Alumínio/SP	1	53	0	10	0	20	0	8	0	4	0	8	1	3
350130	Álvares Machado/SP	26	22	17	3	1	15	5	3	0	0	0	0	3	1
350150	Alvinlândia/SP	13	0	6	0	2	0	2	0	1	0	0	0	2	0
310240	Alvorada de Minas/MG	17	0	4	0	10	0	0	0	1	0	0	0	2	0
350160	Americana/SP	570	31	94	22	156	0	274	0	0	0	0	0	46	9
350170	Américo Brasiliense/SP	22	26	6	3	6	14	6	8	3	0	0	0	1	1
350190	Amparo/SP	85	43	18	25	48	6	3	11	5	0	0	0	11	1
310260	Andradas/MG	52	0	22	0	24	0	3	0	3	0	0	0	0	0
310280	Andrelândia/MG	40	3	0	3	35	0	3	0	1	0	0	0	1	0
350220	Angatuba/SP	34	0	9	0	10	0	8	0	2	0	4	0	1	0
330010	Angra dos Reis/RJ	0	662	0	145	0	320	0	80	0	25	0	62	0	30
350230	Anhembi/SP	12	1	3	0	4	0	3	1	1	0	0	0	1	0
310310	Antônio Prado de Minas/MG		0	3	0	4	0		0		0		0	0	0
350250	Aparecida/SP	52	0	28	0	12	0	8	0	0	0	0	0	4	0
350260	Aparecida D Oeste/SP	14	0	3	0	2	0	8	0	0	0	0	0	1	0
350270	Apiaí/SP	24	4	24	4	0	0	0	0	0	0	0	0	0	0

TABELA Ge05 - INFORMAÇÕES SOBRE TRABALHADORES REMUNERADOS, SEGUNDO O TIPO DE SERVIÇO REALIZADO

ANO DE
REFERÊNCIA
2011

Município	Quantidade de trabalhadores remunerados alocados no manejo de resíduos sólidos, segundo o tipo de serviço realizado													
	Total		Coleta		Varrição		Capina e roçada		Unidades de processamento		Outros serviços		Gerenciais ou administrativos	
	Público	Privado	Público	Privado	Público	Privado	Público	Privado	Público	Privado	Público	Privado	Público	Privado
	Empregado	Empregado	Empregado	Empregado	Empregado	Empregado	Empregado	Empregado	Empregado	Empregado	Empregado	Empregado	Empregado	Empregado
Código	Tb013	Tb014	Tb001	Tb002	Tb003	Tb004	Tb005	Tb006	Tb007	Tb008	Tb009	Tb010	Tb011	Tb012
REGIÃO SUDESTE														
350280 Araçatuba/SP	0	126	0	60	0	10	0	38	0	13	0	0	0	5
310350 Araguari/MG	0	112	0	20	0	40	0	52	0	0	0	0	0	0
350310 Arandu/SP	41		18	0	15	0	7	0	0		0		1	
350315 Arapeí/SP	17	0	3	0	5	0	3	0	2	0	3	0	1	0
310375 Araporã/MG	36	0	6	0	30	0	0	0	0	0	0	0	0	0
350320 Araraquara/SP	26	300	0	48	0	90	0	126	17	30	0	0	9	6
350335 Arco-Íris/SP	9	0	3	0	4	0	0	0	1	0	0	0	1	0
330025 Arraial do Cabo/RJ	200	0		0		0		0		0		0		0
350380 Artur Nogueira/SP	17	53	0	20	10	0	4	0	0	30	0	0	3	3
350390 Arujá/SP	1	160	0	34	0	48	0	69	0	0	0	0	1	9
350400 Assis/SP	100		27		53		20		0		0		0	
350410 Atibaia/SP	217	73	0	61	48	0	147	0	0	3	0	0	22	9
320070 Atilio Vivacqua/ES	27	10	5	0	12	0	8	10	0	0	0	0	2	0
350440 Avanhandava/SP	6	21	4	0	0	20	0	1	0	0	0	0	2	0
350460 Bady Bassitt/SP	0	3	0	3	0	0	0	0	0	0	0	0	0	0
320080 Baixo Guandu/ES	0	96	0	16	0	65	0	5	0	7	0	0	0	3
350470 Balbinos/SP	11	0	7	0	4	0	0	0	0	0	0	0	0	0
350500 Barão de Antonina/SP	15	0	3	0	8	0	3	0	0	0	0	0	1	0
310540 Barão de Cocais/MG	148	6	17	3	52	0	32	3	3	0	37	0	7	0
310560 Barbacena/MG	14	74	0	0	0	30	0	40	10	0	3	3	1	1
350520 Bariri/SP	6	34	0	12	5	16	0	5	0	1	0	0	1	0
350535 Barra do Chapéu/SP	11	0	5	0	2	0	2	0	1	0	0	0	1	0
330030 Barra do Pirai/RJ	71	27	0	22	58	0	10	0	1	5	0	0	2	0
330040 Barra Mansa/RJ	9	281	0	61	0	42	0	165	1	1	2	12	6	0
350570 Barueri/SP	28	385	0	55	0	80	0	110	8	12	20	103	0	25
350580 Bastos/SP	20	0	8	0	4	0	6	0	0	0	0	0	2	0
350590 Batatais/SP	51	6	12	6	7	0	22	0	3	0	0	0	7	0
350600 Bauru/SP	341	0	159	0	99	0	20	0	26	0	27	0	10	0
310610 Belmiro Braga/MG	7	0	3	0	3	0	0	0	0	0	0	0	1	0
310620 Belo Horizonte/MG	1.343	2.668	313	668	189	1.374	0	0	57	120	165	458	619	48
310640 Belo Vale/MG	37	0	5	0	10	0	11	0	8	0	0	0	3	0
350620 Bento de Abreu/SP	20	0	3	0	8	0	3	0	4	0	1	0	1	0
350630 Bernardino de Campos/SP	60													

TABELA Ge05 - INFORMAÇÕES SOBRE TRABALHADORES REMUNERADOS, SEGUNDO O TIPO DE SERVIÇO REALIZADO

ANO DE
REFERÊNCIA
2011

Município	Quantidade de trabalhadores remunerados alocados no manejo de resíduos sólidos, segundo o tipo de serviço realizado													
	Total		Coleta		Varrição		Capina e roçada		Unidades de processamento		Outros serviços		Gerenciais ou administrativos	
	Público	Privado	Público	Privado	Público	Privado	Público	Privado	Público	Privado	Público	Privado	Público	Privado
	Empregado	Empregado	Empregado	Empregado	Empregado	Empregado	Empregado	Empregado	Empregado	Empregado	Empregado	Empregado	Empregado	Empregado
Código	Tb013	Tb014	Tb001	Tb002	Tb003	Tb004	Tb005	Tb006	Tb007	Tb008	Tb009	Tb010	Tb011	Tb012
REGIÃO SUDESTE														
310660 Bertópolis/MG	9	0	3	0	5	0	1	0	0	0	0	0	0	0
310670 Betim/MG	0	514	0	110	0	125	0	189	0	45	0	0	0	45
350640 Bilac/SP	16	0	6	0	3	0	3	0	1	0	2	0	1	0
310700 Biquinhas/MG	4	4												
350650 Birigui/SP	103	0	50	0	40	0	10	0	1	0	0	0	2	0
350660 Biritiba-Mirim/SP	49	2	14	0	7	0	26	0	0	0	0	0	2	2
310710 Boa Esperança/MG	44	0	19	0	9	0	12	0	0	0	0	0	4	0
350670 Boa Esperança do Sul/SP	45													
350690 Bofete/SP	19	2	4	0	7	0	3	0	2	0	1	2	2	0
350700 Boituva/SP	91	79	3	53	13	26	14	0	6	0	50	0	5	0
330050 Bom Jardim/RJ	51	0	18	0	10	0	5	0	2	0	15	0	1	0
330060 Bom Jesus do Itabapoana/RJ	12	125	12	0	0	125	0	0	0	0	0	0	0	0
350715 Bom Sucesso de Itararé/SP	12	0	3	0	3	0	5	0	0	0	0	0	1	0
310810 Bonfim/MG	12	0	4	0	4	0	2	0	2	0	0	0	0	0
310825 Bonito de Minas/MG	7	0	2	0	5	0	0	0	0	0	0	0	0	0
350730 Boracéia/SP	3	0	3	0	0	0	0	0	0	0	0	0	0	0
350745 Borebi/SP	13	0	3	0	5	0	5	0	0	0	0	0	0	0
310840 Botelhos/MG	41		7		28		4		2		0		0	
350750 Botucatu/SP	4	243	0	50	0	50	0	130	0	13	0	0	4	0
350760 Bragança Paulista/SP	7	234	0	79	0	128	7	0	0	13	0	10	0	4
310855 Brasilândia de Minas/MG	26	2	6	2	14	0	2	0	2	0	0	0	2	0
310870 Brás Pires/MG	11	0	3	0	5	0	2	0	0	0	0	0	1	0
350770 Braúna/SP	10	0	9	0	0	0	1	0	0	0	0	0	0	0
350780 Brodowski/SP	35	0	17	0	9	0	2	0	0	0	5	0	2	0
350790 Brotas/SP	12	16	4	7	4	4	2	2	2	0	0	2	0	1
310900 Brumadinho/MG	86	0	0	0	35	0	33	0	3	0	10	0	5	0
310910 Bueno Brandão/MG	12	0	3	0	9	0	0	0	0	0	0	0	0	0
310920 Buenópolis/MG	18	0	18	0	0	0	0	0	0	0	0	0	0	0
310925 Bugre/MG	8		3		3		1		0		0		1	
350800 Buri/SP	75	0	75	0	0	0	0	0	0	0	0	0	0	0
350810 Buritama/SP	27	0	7	0	4	0	3	0	2	0	9	0	2	0
310940 Buritizeiro/MG	12	18	0	6	11	0	0	12	1	0	0	0	0	0
310945 Cabeceira Grande/MG	12	0	3	0	0	0	0	0	0	0	8	0	1	0

TABELA Ge05 - INFORMAÇÕES SOBRE TRABALHADORES REMUNERADOS, SEGUNDO O TIPO DE SERVIÇO REALIZADO

ANO DE
REFERÊNCIA
2011

Município	Quantidade de trabalhadores remunerados alocados no manejo de resíduos sólidos, segundo o tipo de serviço realizado													
	Total		Coleta		Variação		Capina e roçada		Unidades de processamento		Outros serviços		Gerenciais ou administrativos	
	Público	Privado	Público	Privado	Público	Privado	Público	Privado	Público	Privado	Público	Privado	Público	Privado
	Empregado	Empregado	Empregado	Empregado	Empregado	Empregado	Empregado	Empregado	Empregado	Empregado	Empregado	Empregado	Empregado	Empregado
Código	Tb013	Tb014	Tb001	Tb002	Tb003	Tb004	Tb005	Tb006	Tb007	Tb008	Tb009	Tb010	Tb011	Tb012
REGIÃO SUDESTE														
330070 Cabo Frio/RJ	460	940	200	200	50	500	0	20	200	200	0	20	10	0
310970 Cachoeira de Minas/MG	19	0	5	0	6	0	4	0	0	0	2	0	2	0
350860 Cachoeira Paulista/SP	24	11	0	8	11	0	12	0	0	3	0	0	1	0
330080 Cachoeiras de Macacu/RJ	0	70	0	15	0	35	0	15	0	0	0	0	0	5
320120 Cachoeiro de Itapemirim/ES	34	137	0	60	0	54	29	0	0	23	0	0	5	0
350870 Caconde/SP	48	0	9	0	20	0	11	0	5	0	0	0	3	0
311000 Caeté/MG	24	175	0	10	12	0	10	22	0	140	0	0	2	3
350880 Cafelândia/SP	21	0	10	0	5	0	4	0	0	0	0	0	2	0
311010 Caiana/MG	13		4		5		3		0		0		1	
350900 Caieiras/SP	12	37	0	23	8	0	0	12	0	0	0	0	4	2
350930 Cajobi/SP	9	0	5	0	2	0	1	0	0	0	0	0	1	0
311020 Cajuri/MG	18	0	4	0	8	0	5	0	0	0	0	0	1	0
330090 Cambuci/RJ	37	0	4	0	15	0	15	0	0	0	0	0	3	0
350950 Campinas/SP	123	1.577	54	398	0	395	0	560	24	105	8	72	37	47
311120 Campo Belo/MG	59	0	20	0	22	0	12	0	4	0	0	0	1	0
311140 Campo Florido/MG	29	0	4	0	19	0	6	0	0	0	0	0	0	0
350960 Campo Limpo Paulista/SP	6	38	0	29	0	0	0	0	0	2	2	2	4	5
330100 Campos dos Goytacazes/RJ	0	1.157	0		0		0		0	100	0		0	
350990 Cananéia/SP	26		9		10	15	5		0		0		2	
350995 Canas/SP	46	0	4	0	10	0	20	0	10	0	0	0	2	0
311190 Cana Verde/MG	10		5		5		0		0		0		0	
311200 Candeias/MG	49	0	7	0	24	0	0	0	17	0	0	0	1	0
351000 Cândido Mota/SP	36	31	21	0	0	31	11	0	1	0	0	0	3	0
330110 Cantagalo/RJ	22	68	0	10	20	8	1	24	0	25	0	0	1	1
351020 Capão Bonito/SP	10	22	7	10	0	0	1	0	0	12	0	0	2	0
311210 Caparaó/MG	10	0	3	0	5	0	0	0	0	0	2	0	0	0
351030 Capela do Alto/SP	38	0	10	0	14	0	8	0	3	0	0	0	3	0
311260 Capinópolis/MG	40	0	5	0	30	0	3	0	1	0	0	0	1	0
311280 Capitólio/MG	24		8		5		2		8		0		1	
351040 Capivari/SP	16	31	0	10	4	0	10	20	0	0	0	0	2	1
311290 Caputira/MG	21	0	4	0	10	0	4	0	2	0	0	0	1	0
351050 Caragatatuba/SP	60	83	0	48	40	0	17	0	0	32	0	0	3	3
330093 Carapebus/RJ	51	1	0	1	6	0	20	0	10	0	0	0	15	0

TABELA Ge05 - INFORMAÇÕES SOBRE TRABALHADORES REMUNERADOS, SEGUNDO O TIPO DE SERVIÇO REALIZADO

ANO DE
REFERÊNCIA
2011

Município	Quantidade de trabalhadores remunerados alocados no manejo de resíduos sólidos, segundo o tipo de serviço realizado													
	Total		Coleta		Varrição		Capina e roçada		Unidades de processamento		Outros serviços		Gerenciais ou administrativos	
	Público	Privado	Público	Privado	Público	Privado	Público	Privado	Público	Privado	Público	Privado	Público	Privado
	Empregado	Empregado	Empregado	Empregado	Empregado	Empregado	Empregado	Empregado	Empregado	Empregado	Empregado	Empregado	Empregado	Empregado
Código	Tb013	Tb014	Tb001	Tb002	Tb003	Tb004	Tb005	Tb006	Tb007	Tb008	Tb009	Tb010	Tb011	Tb012
REGIÃO SUDESTE														
351070 Cardoso/SP	36	0	6	0	12	0	12	0	2	0	0	0	4	0
320130 Cariacica/ES		144		115		0		0		15		0		14
311370 Carlos Chagas/MG	9	28	0	9	8	10	0	4	0	1	0	2	1	2
311390 Carmo da Cachoeira/MG	41	0	8	0	13	0	2	0	15	0	0	0	3	0
311410 Carmo de Minas/MG	46	0	11	0	17	0	17	0	0	0	0	0	1	0
311440 Carmo do Rio Claro/MG	16	24	8	3	2	15	4	2	2	4	0	0	0	0
311450 Carmópolis de Minas/MG	10	0	6	0	0	0	0	0	2	0	0	0	2	0
311455 Carneirinho/MG	29	24	7	5	15	10	0	4	2	0	3	3	2	2
311470 Carvalhópolis/MG	13	0	4	0	6	0	1	0	0	0	0	0	2	0
311480 Carvalhos/MG	8		4		3		0		0		0		1	
351080 Casa Branca/SP	39	0	10	0	17	0	7	0	2	0	0	0	3	0
330130 Casimiro de Abreu/RJ	0	297	0	45	0	190	0	50	0	4	0	5	0	3
351090 Cássia dos Coqueiros/SP	7	0	2	0	2	0	1	0	1	0	0	0	1	0
320140 Castelo/ES	120	0	9	0	71	0	20	0	2	0	15	0	3	0
351110 Catanduva/SP	0	121	0	52	0	64	0	0	0	0	0	0	0	5
311535 Catas Altas/MG	29	0	6	0	12	0	0	0	10	0	0	0	1	0
351120 Catiguá/SP	6	0	4	0	0	0	0	0	0	0	1	0	1	0
311547 Catuti/MG	43	0	8	0	16	0	8	0	6	0	3	0	2	0
351140 Cerqueira César/SP	54	0	6	0	43	0	4	0	0	0	0	0	1	0
351150 Cerquilho/SP	136	0	12	0	60	0	20	0	44	0	0	0	0	0
351160 Cesário Lange/SP	25	0	6	0	9	0	9	0	0	0	0	0	1	0
311600 Chale/MS	20	0	3	0	10	0	3	0	3	0	0	0	1	0
351170 Charqueada/SP	10	5	6	0	0	0	2	4	1	0	0	0	1	1
311630 Cipotânea/MG	10	0	1	0	5	0	0	0	4	0	0	0	0	0
320150 Colatina/ES	54	237	38	20	0	184	0	0	4	17	4	16	8	0
351200 Colina/SP	78	0	10	0	59	0	6	0	0	0	0	0	3	0
320160 Conceição da Barra/ES	91	0	12	0	48	0	27	0	0	0	0	0	4	0
311520 Conceição da Barra de Minas/MG	13	0	3	0	4	0	1	0	5	0	0	0	0	0
311740 Conceição de Ipanema/MG	11	0	5	0	4	0	0	0	0	0	0	0	2	0
311750 Conceição do Mato Dentro/MG	16	1	4	1	10	0	1	0	0	0	1	0	0	0
311770 Conceição do Rio Verde/MG	15	2	15	2	0	0	0	0	0	0	0	0	0	0
351230 Conchas/SP	29	5	12	0	10	0	7	0	0	5	0	0	0	0
311790 Congonhal/MG	20	0	3	0	13	0	1	0	0	0	2	0	1	0

TABELA Ge05 - INFORMAÇÕES SOBRE TRABALHADORES REMUNERADOS, SEGUNDO O TIPO DE SERVIÇO REALIZADO

ANO DE
REFERÊNCIA
2011

Município		Quantidade de trabalhadores remunerados alocados no manejo de resíduos sólidos, segundo o tipo de serviço realizado													
		Total		Coleta		Variação		Capina e roçada		Unidades de processamento		Outros serviços		Gerenciais ou administrativos	
Código	Nome/UF	Público	Privado	Público	Privado	Público	Privado	Público	Privado	Público	Privado	Público	Privado	Público	Privado
		Empregado	Empregado	Empregado	Empregado	Empregado	Empregado	Empregado	Empregado	Empregado	Empregado	Empregado	Empregado	Empregado	Empregado
REGIÃO SUDESTE		Tb013	Tb014	Tb001	Tb002	Tb003	Tb004	Tb005	Tb006	Tb007	Tb008	Tb009	Tb010	Tb011	Tb012
311820	Conquista/MG	19	0	5	0	10	0	2	0	1	0	0	0	1	0
311830	Conselheiro Lafaiete/MG	13	133	0	39	12	34	0	47	0	3	0	9	1	1
311840	Conselheiro Pena/MG	13	0	11	0	0	0	0	0	1	0	0	0	1	0
311850	Consolação/MG	11	0	3	0	4	0	2	0	0	0	1	0	1	0
311860	Contagem/MG	33	654	0	138	0	202	0	252	0	15	0	0	33	47
311870	Coqueiral/MG	24	0	4	0	12	0	5	0	2	0	0	0	1	0
351240	Cordeirópolis/SP	0	67	0	12	0	35	0	12	0	3	0	2	0	3
311890	Cordisburgo/MG	13	0	3	0	8	0	1	0	0	0	0	0	1	0
311900	Cordislândia/MG	9	0	3	0	3	0	3	0	0	0	0	0	0	0
311910	Corinto/MG	46	9	12	9	24	0	0	0	1	0	5	0	4	0
351250	Coroados/SP	9	0	4	0	3	0	2	0	0	0	0	0	0	0
311940	Coronel Fabriciano/MG	44	149	0	48	0	45	20	20	0	0	20	15	4	21
351260	Coronel Macedo/SP	23	0	5	0	10	0	4	0	3	0	0	0	1	0
311950	Coronel Murta/MG	28	0	11	0	12	0	4	0	0	0	0	0	1	0
311995	Córrego Fundo/MG	19	0	3	0	9	0	1	0	3	0	0	0	3	0
351270	Corumbataí/SP	16	0	3	0	1	0	4	0	6	0	0	0	2	0
351290	Cosmorama/SP	8	0	3	0	0	0	2	0	2	0	0	0	1	0
351310	Cravinhos/SP	31	10	0	10	11	0	15	0	2	0	0	0	3	0
351330	Cruzália/SP	8	10	3	0	0	6	4	3	0	0	0	0	1	1
351340	Cruzeiro/SP	56	43	12	16	20	0	15	0	0	10	0	12	9	5
351350	Cubatão/SP	21	254	0	36	0	140	0	24	0	29	16	20	5	5
312083	Cuparaque/MG	42	0	6	0	20	0	10	0	2	0	0	0	4	0
312087	Curral de Dentro/MG	22	0	2	0	10	0	0	0	9	0	0	0	1	0
312090	Curvelo/MG	84	0	30	0	42	0	12	0	0	0	0	0	0	0
312125	Delta/MG	37	0	5	0	8	0	4	0	15	0	0	0	5	0
312140	Desterro de Entre Rios/MG	15	0	4	0	10	0	0	0	0	0	0	0	1	0
351380	Diadema/SP	107	335	31	110	0	122	21	40	0	7	5	32	50	24
312180	Dionísio/MG	44	0	3	0	19	0	2	0	16	0	2	0	2	0
351385	Dirce Reis/SP	13	0	4	0	4	0	3	0	1	0	0	0	1	0
312200	Divino/MG	0	28	0	4	0	12	0	2	0	1	0	8	0	1
351390	Divinolândia/SP	8	0	4	0	0	0	2	0	1	0	0	0	1	0
312230	Divinópolis/MG	5	247	0	65	0	80	0	80	0	6	0	2	5	14
312240	Divisa Nova/MG	22	0	3	0	16	0	1	0	1	0	0	0	1	0

TABELA Ge05 - INFORMAÇÕES SOBRE TRABALHADORES REMUNERADOS, SEGUNDO O TIPO DE SERVIÇO REALIZADO

ANO DE
REFERÊNCIA
2011

Município		Quantidade de trabalhadores remunerados alocados no manejo de resíduos sólidos, segundo o tipo de serviço realizado													
		Total		Coleta		Variação		Capina e roçada		Unidades de processamento		Outros serviços		Gerenciais ou administrativos	
		Público	Privado	Público	Privado	Público	Privado	Público	Privado	Público	Privado	Público	Privado	Público	Privado
		Empregado	Empregado	Empregado	Empregado	Empregado	Empregado	Empregado	Empregado	Empregado	Empregado	Empregado	Empregado	Empregado	Empregado
Código	Nome/UF	Tb013	Tb014	Tb001	Tb002	Tb003	Tb004	Tb005	Tb006	Tb007	Tb008	Tb009	Tb010	Tb011	Tb012
REGIÃO SUDESTE															
312245	Divisópolis/MG	29	0	4	0	16	0	8	0	0	0	0	0	1	0
351400	Dobrada/SP	12	0	3	0	4	0	5	0	0	0	0	0	0	0
351410	Dois Córregos/SP	10	15	6	5	2	4	0	3	0	1	0	2	2	0
320190	Domingos Martins/ES		0	15	0		0	18	0	0	0	0	0	3	0
312290	Dona Eusébia/MG	20	0	8	0	12	0	0	0	0	0	0	0	0	0
312310	Dores de Guanhães/MG	23	0	3	0	8	0	3	0	8	0	0	0	1	0
312340	Doresópolis/MG	1	4	0	1	0	1	0	1	0	1	0	0	1	0
351440	Dracena/SP	53	0	29	0	3	0	8	0	2	0	9	0	2	0
351450	Duartina/SP	22	0	6	0	4	0	8	0	1	0	0	0	3	0
330170	Duque de Caxias/RJ	14	1.734	0	476	7	1.134	1	99	0	0	4	0	2	25
312352	Durandé/MG	11		3		3		2		2		0		1	
351490	Elias Fausto/SP	16	0	5	0	10	0	0	0	0	0	0	0	1	0
312360	Elói Mendes/MG	24	0	12	0	0	0	8	0	2	0	1	0	1	0
351495	Embaúba/SP	23	0	3	0	8	0	10	0	1	0	0	0	1	0
351500	Embu/SP	406	25	0	0	200	25	200	0	0	0	0	0	6	0
312380	Engenheiro Navarro/MG	22	0	9	0	2	0	0	0	0	0	9	0	2	0
312390	Entre Rios de Minas/MG	48	0	8	0	18	0	3	0	17	0	0	0	2	0
355730	Estiva Gerbi/SP	26	0	7	0	14	0	2	0	0	0	0	0	3	0
312460	Estrela Dalva/MG	8	0	4	0	2	0	2	0	0	0	0	0	0	0
312470	Estrela do Indaiá/MG	6													
351530	Estrela do Norte/SP	14	0	4	0	7	0	1	0	0	0	2	0	0	0
312510	Extrema/MG	69	0	13	0	16	0	12	0	14	0	7	0	7	0
312520	Fama/MG	12	0	0	0	0	0	0	0	0	0	12	0	0	0
312530	Faria Lemos/MG	21	0	7	0	8	0	5	0	0	0	0	0	1	0
351565	Fernão/SP	7	0	3	0	1	0	1	0	1	0	0	0	1	0
351570	Ferraz de Vasconcelos/SP	220	0	30	0	35	0	150	0	0	0	0	0	5	0
351590	Floreal/SP	21	0	7	0	4	0	7	0	2	0	0	0	1	0
312600	Florestal/MG	21	4	0	4	10	0	0	0	9	0	0	0	2	0
312610	Formiga/MG	162	0	57	0	33	0	20	0	17	0	22	0	13	0
312640	Fortuna de Minas/MG	11	0	4	0	4	0	0	0	2	0	0	0	1	0
351620	Franca/SP	0	359	0	111	0	115	0	43	0	16	0	60	0	14
312660	Francisco Dumont/MG	23	4	4	4	10	0	9	0	0	0	0	0	0	0
312675	Franciscópolis/MG	20	0	4	0	6	0	8	0	0	0	0	0	2	0

TABELA Ge05 - INFORMAÇÕES SOBRE TRABALHADORES REMUNERADOS, SEGUNDO O TIPO DE SERVIÇO REALIZADO

ANO DE
REFERÊNCIA
2011

Município	Quantidade de trabalhadores remunerados alocados no manejo de resíduos sólidos, segundo o tipo de serviço realizado													
	Total		Coleta		Varrição		Capina e roçada		Unidades de processamento		Outros serviços		Gerenciais ou administrativos	
	Público	Privado	Público	Privado	Público	Privado	Público	Privado	Público	Privado	Público	Privado	Público	Privado
	Empregado	Empregado	Empregado	Empregado	Empregado	Empregado	Empregado	Empregado	Empregado	Empregado	Empregado	Empregado	Empregado	Empregado
Código	Tb013	Tb014	Tb001	Tb002	Tb003	Tb004	Tb005	Tb006	Tb007	Tb008	Tb009	Tb010	Tb011	Tb012
REGIÃO SUDESTE														
312705 Fronteira dos Vales/MG	94		10		35		30		0		15		4	
312710 Frutal/MG	75	3												
312720 Funilândia/MG	10	0	5	0	1	0	0	0	2	0	0	0	2	0
351650 Gabriel Monteiro/SP	23	0	3	0	6	0	14	0	0	0	0	0	0	0
351660 Gália/SP	9	0	4	0	2	0	1	0	1	0	0	0	1	0
312733 Gameleiras/MG	9	0	5	0	4	0	0	0	0	0	0	0	0	0
351670 Garça/SP	69	28	0	12	39	0	16	0	0	14	12	0	2	2
351680 Gastão Vidigal/SP	3	0	3	0	0	0	0	0	0	0	0	0	0	0
312735 Glaucilândia/MG	15	0	3	0	4	0	2	0	2	0	3	0	1	0
351710 Glicério/SP	16		4		8		2		0		0		2	
312737 Goiabeira/MG	33	0	3	0	12	0	12	0	2	0	0	0	4	0
312750 Gonzaga/MG	29	0	7	0	14	0	4	0	4	0	0	0	0	0
312760 Gouveia/MG	16	0	5	0	6	0	2	0	2	0	0	0	1	0
312770 Governador Valadares/MG	35	220	0	69	0	84	0	63	22	2	0	2	13	0
312780 Grão Mogol/MG	61		22		20		10		5		0		4	
320230 Guaçuí/ES	55		14		28		5		0		6		2	
351720 Guaíçara/SP	20	0	12	0	5	0	2	0	1	0	0	0	0	0
351730 Guaimbé/SP	14	0	3	0	3	0	3	0	0	0	3	0	2	0
312800 Guanhães/MG	46	0	5	0	30	0	5	0	3	0	0	0	3	0
351750 Guapiaçu/SP	0	23	0	4	0	12	0	6	0	0	0	0	0	1
351760 Guapiara/SP	33	0	4	0	12	0	12	0	0	0	5	0	0	0
351780 Guaraçaí/SP	18	0	8	0	4	0	3	0	1	0	0	0	2	0
312820 Guaraciaba/MG	23	14	0	5	16	0	6	0	0	9	0	0	1	0
312830 Guaraniésia/MG	26	1	8	0	13	0	3	0	0	1	0	0	2	0
312840 Guarani/MG	27	0	4	0	9	0	0	0	12	0	0	0	2	0
351800 Guarani D Oeste/SP	11	0	0	0	2	0	5	0	3	0	0	0	1	0
320240 Guarapari/ES	0	303	0	10	0	213	0	30	0	0	0	0	0	50
312850 Guarará/MG	12	9	4	1	5	0	3	0	0	8	0	0	0	0
351820 Guararapes/SP	1	20	0	11	0	8	0	0	0	0	0	0	1	1
351830 Guararema/SP	192	1	20	0	35	0	30	0	7	1	80	0	20	0
351840 Guaratinguetá/SP	60	27	27	10	0	0	20	0	6	12	2	0	5	5
351860 Guariba/SP	43	0	12	0	10	0	17	0	3	0	0	0	1	0
351870 Guarujá/SP	10	620	10	120	0	236	0	209	0	10	0	19	0	26

TABELA Ge05 - INFORMAÇÕES SOBRE TRABALHADORES REMUNERADOS, SEGUNDO O TIPO DE SERVIÇO REALIZADO

ANO DE
REFERÊNCIA
2011

Município	Quantidade de trabalhadores remunerados alocados no manejo de resíduos sólidos, segundo o tipo de serviço realizado													
	Total		Coleta		Variação		Capina e roçada		Unidades de processamento		Outros serviços		Gerenciais ou administrativos	
	Público	Privado	Público	Privado	Público	Privado	Público	Privado	Público	Privado	Público	Privado	Público	Privado
	Empregado	Empregado	Empregado	Empregado	Empregado	Empregado	Empregado	Empregado	Empregado	Empregado	Empregado	Empregado	Empregado	Empregado
Código	Tb013	Tb014	Tb001	Tb002	Tb003	Tb004	Tb005	Tb006	Tb007	Tb008	Tb009	Tb010	Tb011	Tb012
REGIÃO SUDESTE														
351880 Guarulhos/SP	385	1.155	17	614	34	310	107	150	49	7	154	44	24	30
351885 Guataparã/SP	12	0	4	0	2	0	6	0	0	0	0	0	0	0
351900 Herculândia/SP	20	0	7	0	5	0	4	0	0	0	3	0	1	0
351907 Hortolândia/SP	0	194	0	50	0	10	0	130	0	0	0	0	0	4
351910 Iacanga/SP	41	0	12	0	10	0	8	0	6	0	3	0	2	0
351940 Ibirá/SP	26	0	7	0	10	0	2	0	7	0	0	0	0	0
312970 Ibiraci/MG	11	11	0	0	7	0	2	11	1	0	0	0	1	0
351950 Ibirarema/SP	10	10	3	0	0	10	5	0	0	0	0	0	2	0
312980 Ibirité/MG	245	0	75	0	93	0	51	0	8	0	15	0	3	0
351960 Ibitinga/SP	33	74	6	20	0	31	9	21	0	0	14	0	4	2
351970 Ibiúna/SP	0	100	0	38	0	19	0	18	0	15	0	0	0	10
320260 Iconha/ES	107	2	15	1	15	0	39	0	4	1	14	0	20	0
352000 Igarapu do Tietê/SP	32	0	15	0	6	0	5	0	3	0	0	0	3	0
352010 Igarapava/SP	0	32	0	10	0	14	0	4	0	2	0	0	0	2
313010 Igarapé/MG	40	49	0	15	37	0	0	32	1	2	0	0	2	0
352020 Igaratá/SP	23	0	6	0	8	0	5	0	2	0	0	0	2	0
330187 Iguaba Grande/RJ	21	69	0	21	0	39	18	6	0	0	0	0	3	3
352040 Ilhabela/SP	215	0	33	0	72	0	95	0	15	0	0	0	0	0
352042 Ilha Comprida/SP	18	48	17	8	0	16	0	20	0	4	0	0	1	0
352044 Ilha Solteira/SP	33	0	15	0	3	0	12	0	1	0	1	0	1	0
313050 Ilicínea/MG	27	0	4	0	17	0	6	0	0	0	0	0	0	0
352050 Indaiatuba/SP	23	401	0	65	0	22	0	257	0	31	20	20	3	6
352070 Indaiaporã/SP		0		0		0		0		0		0		0
352080 Inúbia Paulista/SP	12	0	3	0	4	0	1	0	0	0	2	0	2	0
313115 Ipaba/MG		0		0		0		0		0		0		0
313120 Ipanema/MG	86	0	15	0	35	0	0	0	32	0	0	0	4	0
313130 Ipatinga/MG	30	394	0	79	0	191	0	0	0	56	18	23	12	45
352100 Iperó/SP	39	0	15	0	16	0	5	0	0	0	0	0	3	0
352110 Ipeúna/SP	32	0	5	0	8	0	4	0	0	0	14	0	1	0
352170 Itaberá/SP	21	0	8	0	12	0	0	0	0	0	0	0	1	0
313170 Itabira/MG	325	0	45	0	122	0	60	0	57	0	15	0	26	0
313210 Itacarambi/MG	63	0	30	0	13	0	12	0	3	0	0	0	5	0
320270 Itaguaçu/ES	67	0	8	0	33	0	4	0	4	0	14	0	4	0

TABELA Ge05 - INFORMAÇÕES SOBRE TRABALHADORES REMUNERADOS, SEGUNDO O TIPO DE SERVIÇO REALIZADO

ANO DE
REFERÊNCIA
2011

Município		Quantidade de trabalhadores remunerados alocados no manejo de resíduos sólidos, segundo o tipo de serviço realizado													
		Total		Coleta		Varrição		Capina e roçada		Unidades de processamento		Outros serviços		Gerenciais ou administrativos	
		Público	Privado	Público	Privado	Público	Privado	Público	Privado	Público	Privado	Público	Privado	Público	Privado
		Empregado	Empregado	Empregado	Empregado	Empregado	Empregado	Empregado	Empregado	Empregado	Empregado	Empregado	Empregado	Empregado	Empregado
Código	Nome/UF	Tb013	Tb014	Tb001	Tb002	Tb003	Tb004	Tb005	Tb006	Tb007	Tb008	Tb009	Tb010	Tb011	Tb012
REGIÃO SUDESTE															
330200	Itaguaí/RJ	0	441	0	101	0	249	0	45	0	0	0	21	0	25
313220	Itaguara/MG	19	0	5	0	11	0	2	0	0	0	0	0	1	0
352180	Itaí/SP	50	0	27	0	15	0	4	0	1	0	1	0	2	0
313230	Itaipé/MG	39	0	8	0	25	0	4	0	0	0	0	0	2	0
313240	Itajubá/MG	0	211	0	56	0	31	0	108	0	16	0	0	0	0
330205	Italva/RJ	73	15	16	0	43	0	4	0	0	0	6	0	4	0
313250	Itamarandiba/MG	54	0	7	0	30	0	5	0	4	0	4	0	4	0
313290	Itamogi/MG	27	0	8	0	5	0	3	0	10	0	0	0	1	0
313300	Itamonte/MG	51	0	15	0	24	0	8	0	0	0	0	0	4	0
352210	Itanhaém/SP	133	282	15	130	60	104	38	20	0	3	12	12	8	13
313330	Itaobim/MG	92	0	10	0	54	0	10	0	5	0	10	0	3	0
352215	Itaóca/SP	12	1	3	1	3	0	4	0	1	0	0	0	1	0
313340	Itapagipe/MG	28		6		14		8		0		0		0	
313350	Itapecerica/MG	26	4	12	4	10	0	2	0	1	0	0	0	1	0
352220	Itapecerica da Serra/SP	128	7	79	0	10	0	5	0	30	7	0	0	4	0
352230	Itapetininga/SP	129	103	46	0	53	53	18	50	0	0	0	0	12	0
352240	Itapeva/SP	144	0	43	0	52	0	43	0	0	0	0	0	6	0
352250	Itapevi/SP	0	174	0	53	0	28	0	72	0	0	0	18	0	3
352260	Itapira/SP	64	90	0	33	25	34	10	17	9	4	18	0	2	2
352270	Itápolis/SP	49	0	22	0	14	0	8	0	2	0	1	0	2	0
352280	Itaporanga/SP	37	0	6	0	14	0	10	0	0	0	5	0	2	0
352330	Itariri/SP	20	0	8	0	4	0	3	0	3	0	0	0	2	0
352340	Itatiba/SP	6	175	0	81	0	75	5	16	0	0	0	0	1	3
352350	Itatinga/SP	20	4	8	0	8	0	3	0	0	4	0	0	1	0
313375	Itaú de Minas/MG	77	2	9	0	38	0	8	0	16	2	5	0	1	0
313380	Itaúna/MG	14	77	0	21	0	39	10	0	0	11	2	4	2	2
313400	Itinga/MG	25	0	3	0	8	0	8	0	1	0	3	0	2	0
352360	Itirapina/SP	36	0	8	0	16	0	3	0	0	0	7	0	2	0
352380	Itobi/SP	17	0	4	0	10	0	2	0	0	0	0	0	1	0
352390	Itu/SP	0	324	0	59	0	95	0	112	0	10	0	17	0	31
313420	Ituiutaba/MG	21	111	0	35	0	42	19	12	0	18	0	1	2	3
352400	Itupeva/SP	11	93	9	32	0	10	0	6	1	0	0	37	1	8
313450	Itutinga/MG	36	0	5	0	22	0	7	0	0	0	0	0	2	0

TABELA Ge05 - INFORMAÇÕES SOBRE TRABALHADORES REMUNERADOS, SEGUNDO O TIPO DE SERVIÇO REALIZADO

ANO DE
REFERÊNCIA
2011

Município	Quantidade de trabalhadores remunerados alocados no manejo de resíduos sólidos, segundo o tipo de serviço realizado													
	Total		Coleta		Variação		Capina e roçada		Unidades de processamento		Outros serviços		Gerenciais ou administrativos	
	Público	Privado	Público	Privado	Público	Privado	Público	Privado	Público	Privado	Público	Privado	Público	Privado
	Empregado	Empregado	Empregado	Empregado	Empregado	Empregado	Empregado	Empregado	Empregado	Empregado	Empregado	Empregado	Empregado	Empregado
Código	Tb013	Tb014	Tb001	Tb002	Tb003	Tb004	Tb005	Tb006	Tb007	Tb008	Tb009	Tb010	Tb011	Tb012
REGIÃO SUDESTE														
352410 Ituverava/SP	40	10	30	10	5	0	5	0	0	0	0	0	0	0
352430 Jaboticabal/SP	88	79	22	40	42	0	10	0	0	11	13	15	1	13
352440 Jacareí/SP	4	399	0	55	0	61	0	105	0	8	0	145	4	25
352460 Jacupiranga/SP	51	53	20	10	10	10	5	10	5	10	5	10	6	3
352470 Jaguariúna/SP	9	87	4	20	0	60	3	5	0	0	0	0	2	2
352480 Jales/SP	1	50	0	6	0	37	0	0	0	3	0	0	0	3
352510 Jardinópolis/SP	50	0	12	0	17	0	17	0	0	0	0	0	4	0
352520 Jarinu/SP	16	17	0	16	12	0	3	0	0	0	0	0	1	1
352530 Jaú/SP	32	81	27	17	0	20	0	43	0	0	0	0	5	1
313540 Jeceaba/MG	19	0	7	0	4	0	7	0	0	0	0	0	1	0
313550 Jequeri/MG	27	0	4	0	12	0	1	0	5	0	4	0	1	0
313610 Joanésia/MG	20	0	4	0	9	0	3	0	1	0	2	0	1	0
313620 João Monlevade/MG	79	34	0	12	28	0	51	0	0	18	0	0	0	4
352560 João Ramalho/SP	8		3		2		1		1		0		1	
352570 José Bonifácio/SP	100													
313655 José Raydan/MG	20	0	8	0	6	0	3	0	0	0	2	0	1	0
313670 Juiz de Fora/MG	712	106	329	0	174	0	148	0	0	36	0	0	61	70
352585 Jumirim/SP	13	6	3	3	6	0	2	2	1	1	0	0	1	0
352590 Jundiaí/SP	0	748	0	230	0	130	0	220	0	117	0	30	0	21
352610 Juquiá/SP	27	0	8	0	10	0	4	0	2	0	2	0	1	0
352620 Juquitiba/SP	38	0	16	0	8	0	10	0	3	0	0	0	1	0
313753 Lagoa Grande/MG	27	3	0	3	24	0	1	0	1	0	0	0	1	0
313780 Lambari/MG	35	10	14	0	12	0	6	10	2	0	0	0	1	0
320316 Laranja da Terra/ES	40	0	4	0	35	0	0	0	0	0	0	0	1	0
352660 Lavrinhas/SP	10	0	4	0	2	0	4	0	0	0	0	0	0	0
352670 Leme/SP	107	0	38	0	37	0	16	0	4	0	4	0	8	0
352680 Lençóis Paulista/SP	132	36	41	0	58	0	17	36	9	0	0	0	7	0
352690 Limeira/SP	25	255	0	76	0	92	0	70	17	7	0	0	8	10
313862 Limeira do Oeste/MG	51		9		27		3		8		2		2	
352700 Lindóia/SP	5		3		2		0		0		0		0	
320320 Linhares/ES	476	272	6	89	116	52	298	107	0	7	12	17	44	0
352710 Lins/SP	87	93	21	33	23	20	13	24	0	7	22	0	8	9
313865 Lontra/MG	76	0	5	0	60	0	10	0	0	0	0	0	1	0

TABELA Ge05 - INFORMAÇÕES SOBRE TRABALHADORES REMUNERADOS, SEGUNDO O TIPO DE SERVIÇO REALIZADO

ANO DE
REFERÊNCIA
2011

Município		Quantidade de trabalhadores remunerados alocados no manejo de resíduos sólidos, segundo o tipo de serviço realizado													
		Total		Coleta		Varrição		Capina e roçada		Unidades de processamento		Outros serviços		Gerenciais ou administrativos	
		Público	Privado	Público	Privado	Público	Privado	Público	Privado	Público	Privado	Público	Privado	Público	Privado
		Empregado	Empregado	Empregado	Empregado	Empregado	Empregado	Empregado	Empregado	Empregado	Empregado	Empregado	Empregado	Empregado	Empregado
Código	Nome/UF	Tb013	Tb014	Tb001	Tb002	Tb003	Tb004	Tb005	Tb006	Tb007	Tb008	Tb009	Tb010	Tb011	Tb012
REGIÃO SUDESTE															
352725	Lourdes/SP	11	0	2	0	5	0	3	0	0	0	0	0	1	0
352750	Lucianópolis/SP	8	0	3	0	3	0	2	0	0	0	0	0	0	0
313868	Luislândia/MG	5	0	0	0	3	0	0	0	0	0	0	0	2	0
330240	Macaé/RJ	153	810	60	175	45	360	35	60	6	50	4	140	3	25
352800	Macatuba/SP	49	0	6	0	10	0	10	0	4	0	16	0	3	0
352820	Macedônia/SP	41	0	3	0	6	0	30	0	0	0	0	0	2	0
352830	Magda/SP	13	0	4	0	7	0	1	0	0	0	1	0	0	0
330250	Magé/RJ	310	0	80	0	140	0	50	0	0	0	20	0	20	0
352840	Mairinque/SP	0	35	0	12	0	23	0	0	0	0	0	0	0	0
352860	Manduri/SP	18	0	6	0	5	0	3	0	2	0	0	0	2	0
313930	Manga/MG	82	0		0		0		0		0		0		0
313940	Manhuaçu/MG	270	0	42	0	100	0	50	0	0	0	64	0	14	0
313960	Mantena/MG	81	0	30	0	30	0	10	0	6	0	0	0	5	0
352870	Marabá Paulista/SP	18	0	4	0	8	0	2	0	3	0	0	0	1	0
352880	Maracai/SP	36	0	9	0	18	0	4	0	3	0	0	0	2	0
352885	Marapoama/SP	10	0	1	0	3	0	2	0	2	0	1	0	1	0
313990	Maria da Fé/MG	37	0	6	0	8	0	13	0	0	0	9	0	1	0
314000	Mariana/MG	53	31	5	25	30	0	10	0	1	5	3	0	4	1
330270	Maricá/RJ	7	202	0	52	0	100	0	50	4	0	0	0	3	0
314010	Marilac/MG	49	2	6	0	19	0	10	0	6	2	6	0	2	0
320335	Marilândia/ES	73	0	6	0	51	0	10	0	0	0	4	0	2	0
352900	Marília/SP	278	0	136	0	60	0	30	0	0	0	30	0	22	0
314020	Maripá de Minas/MG	18	0	5	0	0	0	2	0	7	0	3	0	1	0
352930	Matão/SP	31	76	2	20	11	19	3	18	3	5	7	7	5	7
314070	Mateus Leme/MG	45	11	6	3	27	0	6	4	1	1	0	3	5	0
314120	Matutina/MG	30	2	4	0	12	0	0	0	12	0	0	2	2	0
352940	Mauá/SP	113	182	3	70	0	57	88	12	0	22	5	12	17	9
330280	Mendes/RJ	89	1	14	0	39	0	25	0	3	1	0	0	8	0
352960	Meridiano/SP	18	0	4	0	4	0	3	0	3	0	2	0	2	0
330285	Mesquita/RJ	0	175	0	90	0	42	0	36	0	0	0	0	0	7
352970	Miguelópolis/SP	76	0		0		0		0		0		0		0
314190	Minduri/MG	10	0	2	0	8	0	0	0	0	0	0	0	0	0
353000	Mira Estrela/SP	16		5		6		4		0		0		1	

TABELA Ge05 - INFORMAÇÕES SOBRE TRABALHADORES REMUNERADOS, SEGUNDO O TIPO DE SERVIÇO REALIZADO

ANO DE
REFERÊNCIA
2011

Município		Quantidade de trabalhadores remunerados alocados no manejo de resíduos sólidos, segundo o tipo de serviço realizado													
		Total		Coleta		Varrição		Capina e roçada		Unidades de processamento		Outros serviços		Gerenciais ou administrativos	
		Público	Privado	Público	Privado	Público	Privado	Público	Privado	Público	Privado	Público	Privado	Público	Privado
		Empregado	Empregado	Empregado	Empregado	Empregado	Empregado	Empregado	Empregado	Empregado	Empregado	Empregado	Empregado	Empregado	Empregado
Código	Nome/UF	Tb013	Tb014	Tb001	Tb002	Tb003	Tb004	Tb005	Tb006	Tb007	Tb008	Tb009	Tb010	Tb011	Tb012
REGIÃO SUDESTE															
353030	Mirassol/SP	4	60	1	12	2	12	0	13	0	9	0	13	1	1
353040	Mirassolândia/SP	14	0	6	0	3	0	2	0	2	0	0	0	1	0
353050	Mococa/SP	130	7												
353060	Mogi das Cruzes/SP	0	406	0	122	0	141	0	111	0	0	0	32	0	0
353070	Mogi Guaçu/SP	156	125	68	4	36	30	10	13	4	7	35	65	3	6
353080	Mogi Mirim/SP	1	147	1	17	0	64	0	60	0	2	0	0	0	4
353090	Mombuca/SP	3	0		0		0		0		0		0		0
353100	Monções/SP	9	0	4	0	4	0	0	0	1	0	0	0	0	0
353110	Mongaguá/SP	87	31	0	28	64	0	10	0	0	0	10	0	3	3
314270	Montalvânia/MG	36	0	11	0	16	0	7	0	0	0	0	0	2	0
353130	Monte Alto/SP	0	66	0	20	0	30	0	10	0	3	0	0	0	3
314290	Monte Azul/MG	118		63		43		10		0		0		2	
314310	Monte Carmelo/MG	113	10	32	0	65	0	9	10	5	0	0	0	2	0
353170	Monteiro Lobato/SP	24		4		5		6		3		5		1	
353180	Monte Mor/SP	0	50	0	25	0	25	0	0	0	0	0	0	0	0
314320	Monte Santo de Minas/MG	45	0	7	0	17	0	16	0	2	0	2	0	1	0
314330	Montes Claros/MG	453	265	0	178	272	40	67	0	8	25	92	0	14	22
314345	Montezuma/MG	19	0	8	0	8	0	2	0	0	0	0	0	1	0
314350	Morada Nova de Minas/MG	66	0	2	0	50	0	5	0	2	0	6	0	1	0
353190	Morro Agudo/SP	7	10	0	10	0	0	5	0	0	0	0	0	2	0
314360	Morro da Garça/MG	9	0	3	0	3	0	3	0	0	0	0	0	0	0
353200	Morungaba/SP	21	19												
353205	Motuca/SP	6	5	1	2	0	3	3	0	1	0	0	0	1	0
320360	Mucurici/ES	36	8	8	2	19	0	7	0	0	0	0	6	2	0
320380	Muqui/ES	49	0	8	0	21	0	18	0	0	0	0	0	2	0
314390	Muriae/MG	167	10	62	0	94	0	0	10	7	0	0	0	4	0
314400	Mutum/MG	30	0	6	0	15	0	7	0	1	0	0	0	1	0
314410	Muzambinho/MG	689		15		50		50		20		260		294	
314420	Nacip Raydan/MG	21	0	4	0	10	0	6	0	0	0	0	0	1	0
353215	Nantes/SP	16	0	7	0	3	0	2	0	2	0	0	0	2	0
314435	Naque/MG		0	0	0		0	0	0	0	0	0	0	0	0
353220	Narandiba/SP	32	0	8	0	14	0	5	0	2	0	2	0	1	0
330310	Natividade/RJ	0	87	0	8	0	50	0	4	0	9	0	13	0	3

TABELA Ge05 - INFORMAÇÕES SOBRE TRABALHADORES REMUNERADOS, SEGUNDO O TIPO DE SERVIÇO REALIZADO

ANO DE
REFERÊNCIA
2011

Município	Quantidade de trabalhadores remunerados alocados no manejo de resíduos sólidos, segundo o tipo de serviço realizado													
	Total		Coleta		Varrição		Capina e roçada		Unidades de processamento		Outros serviços		Gerenciais ou administrativos	
	Público	Privado	Público	Privado	Público	Privado	Público	Privado	Público	Privado	Público	Privado	Público	Privado
	Empregado	Empregado	Empregado	Empregado	Empregado	Empregado	Empregado	Empregado	Empregado	Empregado	Empregado	Empregado	Empregado	Empregado
Código	Tb013	Tb014	Tb001	Tb002	Tb003	Tb004	Tb005	Tb006	Tb007	Tb008	Tb009	Tb010	Tb011	Tb012
REGIÃO SUDESTE														
314450 Nazareno/MG	23	0	5	0	5	0	3	0	0	0	10	0	0	0
353260 Nhandeara/SP	24	0	6	0	12	0	6	0	0	0	0	0	0	0
330320 Nilópolis/RJ	5	138	0	60	0	60	0	10	0	0	0	0	5	8
330330 Niterói/RJ	2.570	452	102	244	1.760	8	44	14	101	83	440	50	123	53
353280 Nova Aliança/SP	5	0	3	0	2	0		0		0		0	1	0
314467 Nova Belém/MG	15	0	3	0	4	0	4	0	0	0	2	0	2	0
353282 Nova Campina/SP	11	0	3	0	4	0	2	0	1	0	0	0	1	0
353284 Nova Canaã Paulista/SP	10	0	3	0	6	0	0	0	1	0	0	0	0	0
314470 Nova Era/MG	27		8		8		8		0		0		3	
330340 Nova Friburgo/RJ	0	117	0	0	0	0	0	0	0	103	0	5	0	9
330350 Nova Iguaçu/RJ	44	627	0	152	0	190	0	105	0	120	0	0	44	60
353320 Nova Independência/SP	7		3	0	2	0	1	0	0	0	0		1	
353325 Novais/SP	8	0	4	0	4	0	0	0	0	0	0	0	0	0
314480 Nova Lima/MG	17	211	0	39	0	73	0	75	9	7	0	10	8	7
353330 Nova Luzitânia/SP	11	0	11	0	0	0	0	0	0	0	0	0	0	0
314490 Nova Módica/MG	28	0	4	0	18	0	6	0	0	0	0	0	0	0
353340 Nova Odessa/SP	121	0	30	0	14	0	27	0	20	0	25	0	5	0
353350 Novo Horizonte/SP	49	3	27	2	7	0	10	0	2	1	0	0	3	0
353370 Ocaçu/SP	10													
353390 Olímpia/SP	21	36	0	23	0	0	4	10	2	2	12	0	3	1
314550 Olímpio Noronha/MG	11	0	3	0	4	0	2	0	0	0	1	0	1	0
314560 Oliveira/MG	74	0	12	0	30	0	20	0	2	0	5	0	5	0
314570 Oliveira Fortes/MG	2	0	0	0	1	0	1	0	0	0	0	0	0	0
353400 Onda Verde/SP	12	0	3	0	6	0	2	0	0	0	0	0	1	0
353430 Orlândia/SP	0	75	0	16	0	41	0	12	0	0	0	0	0	6
353440 Osasco/SP	100	265	0	80	100	185	0	0	0	0	0	0	0	0
353460 Osvaldo Cruz/SP	63	0	20	0	20	0	15	0	5	0	0	0	3	0
353470 Ourinhos/SP	97	0	52	0	45	0	0	0	0	0	0	0	0	0
314590 Ouro Branco/MG	74	52	20	4	18	18	18	25	0	1	15	2	3	2
353475 Ouroeste/SP	40	0		0		0		0		0		0		0
314610 Ouro Preto/MG	43	141	19	27	19	44	0	59	0	3	0	3	5	5
353490 Pacaembu/SP	8	0	3	0	2	0	2	0	0	0	0	0	1	0
314650 Pains/MG	26	0	3	0	18	0	2	0	2	0	0	0	1	0

TABELA Ge05 - INFORMAÇÕES SOBRE TRABALHADORES REMUNERADOS, SEGUNDO O TIPO DE SERVIÇO REALIZADO

ANO DE
REFERÊNCIA
2011

Município	Quantidade de trabalhadores remunerados alocados no manejo de resíduos sólidos, segundo o tipo de serviço realizado													
	Total		Coleta		Varrição		Capina e roçada		Unidades de processamento		Outros serviços		Gerenciais ou administrativos	
	Público	Privado	Público	Privado	Público	Privado	Público	Privado	Público	Privado	Público	Privado	Público	Privado
	Empregado	Empregado	Empregado	Empregado	Empregado	Empregado	Empregado	Empregado	Empregado	Empregado	Empregado	Empregado	Empregado	Empregado
Código	Tb013	Tb014	Tb001	Tb002	Tb003	Tb004	Tb005	Tb006	Tb007	Tb008	Tb009	Tb010	Tb011	Tb012
REGIÃO SUDESTE														
314655 Pai Pedro/MG	12													
353500 Palestina/SP	4	12	0	4	0	6	4	2	0	0	0	0	0	0
314670 Palma/MG	36	0		0		0		0		0		0		0
353520 Palmeira D Oeste/SP	10	0		0		0		0		0		0		0
353530 Palmital/SP	21	40	14	0	0	40	4	0	2	0	0	0	1	0
320400 Pancas/ES	37	8	9	0	20	0	4	0	0	8	0	0	4	0
353540 Panorama/SP	28	0	5	0	15	0	6	0	1	0	0	0	1	0
314700 Paracatu/MG	191	0	86	0	52	0	46	0	4	0	0	0	3	0
353550 Paraguaçu Paulista/SP	108	0	26	0	31	0	0	0	28	0	23	0	0	0
353560 Paraibuna/SP	52	0	15	0	24	0	12	0	1	0	0	0	0	0
314730 Paraisópolis/MG	27	2	8	2	9	0	6	0	3	0	0	0	1	0
353590 Paranapuã/SP	29	0	14	0	8	0	5	0	0	0	0	0	2	0
314740 Paraopeba/MG	36	0	14	0	16	0	0	0	1	0	2	0	3	0
353600 Parapuã/SP	33	8	8	0	7	0	3	0	0	8	10	0	5	0
353625 Parisi/SP	9		5		4		0		0		0		0	
314750 Passabém/MG	12	0	3	0	7	0	2	0	0	0	0	0	0	0
314760 Passa Quatro/MG	21	10	9	0	7	0	2	10	1	0	0	0	2	0
314790 Passos/MG	19	144	0	24	0	80	5	30	7	3	4	3	3	4
314800 Patos de Minas/MG	27	256	3	55	0	121	15	56	6	14	0	0	3	10
314810 Patrocínio/MG	214	0	39	0	148	0	27	0	0	0	0	0	0	0
330385 Paty do Alferes/RJ		0	2	30										
314840 Paulistas/MG	31	0	4	0	9	0	10	0	1	0	6	0	1	0
353670 Pederneiras/SP	153	0	31	0	46	0	45	0	13	0	8	0	10	0
314875 Pedra Bonita/MG	13	0	3	0	5	0	3	0	1	0	0	0	1	0
314890 Pedra do Indaia/MG	14	0	7	0	3	0	0	0	0	0	2	0	2	0
314900 Pedra Dourada/MG	7	0	2	0	2	0	1	0	1	0	0	0	1	0
314910 Pedralva/MG	28	0	8	0	8	0	2	0	6	0	3	0	1	0
353710 Pedreira/SP	40	61	12	2	22	38	2	16	1	3	0	0	3	2
353715 Pedrinhas Paulista/SP	7	0	3	0	3	0	0	0	0	0	0	0	1	0
314920 Pedrinópolis/MG	24	0	4	0	12	0	2	0	1	0	4	0	1	0
353730 Penápolis/SP	107	0	39	0	58	0	0	0	2	0	7	0	1	0
353740 Pereira Barreto/SP	68	0	24	0	10	0	5	0	5	0	20	0	4	0
353750 Pereiras/SP	16	0	3	0	8	0	4	0	0	0	0	0	1	0

TABELA Ge05 - INFORMAÇÕES SOBRE TRABALHADORES REMUNERADOS, SEGUNDO O TIPO DE SERVIÇO REALIZADO

ANO DE
REFERÊNCIA
2011

Município	Quantidade de trabalhadores remunerados alocados no manejo de resíduos sólidos, segundo o tipo de serviço realizado													
	Total		Coleta		Varrição		Capina e roçada		Unidades de processamento		Outros serviços		Gerenciais ou administrativos	
	Público	Privado	Público	Privado	Público	Privado	Público	Privado	Público	Privado	Público	Privado	Público	Privado
	Empregado	Empregado	Empregado	Empregado	Empregado	Empregado	Empregado	Empregado	Empregado	Empregado	Empregado	Empregado	Empregado	Empregado
Código	Tb013	Tb014	Tb001	Tb002	Tb003	Tb004	Tb005	Tb006	Tb007	Tb008	Tb009	Tb010	Tb011	Tb012
REGIÃO SUDESTE														
315000 Pescador/MG	18	0	6	0	10	0	0	0	0	0	1	0	1	0
330390 Petrópolis/RJ	701	56	150	0	340	0	155	56	46	0	0	0	10	0
353770 Piacatu/SP	15	0	3	0	4	0	4	0	3	0	0	0	1	0
353780 Piedade/SP	41	19	22	0	0	17	7	0	1	1	9	1	2	0
315015 Piedade de Caratinga/MG	1	4	0	4	0	0	0	0	0	0	0	0	1	0
353800 Pindamonhangaba/SP	51	99	0	24	20	30	22	25	0	8	4	10	5	2
353810 Pindorama/SP	4	5	0	5	0	0	3	0	0	0	0	0	1	0
315053 Pingo-D ÁGUA/MG	50	0	4	0	24	0	6	0	12	0	1	0	3	0
353820 Pinhalzinho/SP	19		8		7		4		0		0		0	
330395 Pinheiral/RJ	75	0	25	0	34	0	12	0	0	0	0	0	4	0
353850 Piquete/SP	15	0	8	0	3	0	3	0	0	0	0	0	1	0
315060 Piracema/MG	20	0	3	0	4	0	4	0	8	0	0	0	1	0
353870 Piracicaba/SP	37	414	0	12	0	200	0	100	2	15	20	79	15	8
330400 Pirai/RJ	83	30	24	0	37	0	7	30	8	0	5	0	2	0
353880 Piraju/SP	103	3	28	3	47	47	18		7		0		3	
353900 Pirangi/SP	22	0	6	0	6	0	9	0	0	0	0	0	1	0
315090 Piranguçu/MG	7	0	4	0	1	0	2	0	0	0	0	0	0	0
315100 Piranguinho/MG	15	0	3	0	6	0	5	0	0	0	0	0	1	0
315120 Pirapora/MG	99	26	4	18	44	0	17	8	10	0	13	0	11	0
353920 Pirapozinho/SP	134	0	18	0	110	0	2	0	2	0	0	0	2	0
353930 Pirassununga/SP	85	0	27	0	38	0	20	0	0	0	0	0	0	0
353950 Pitangueiras/SP	0	26	0	4	0	16	0	4	0	2	0	0	0	0
353960 Planalto/SP	8	8	4	0	0	8	4	0	0	0	0	0	0	0
353970 Platina/SP	25	0	3	0	5	0	6	0	3	0	7	0	1	0
353980 Poá/SP	37	98	0	39	30	25	4	15	0	0	0	14	3	5
315180 Poços de Caldas/MG	196	50	60	50	57	0	22	0	4	0	52	0	1	0
353990 Poloni/SP	14		3		4		3		2		0		2	
315200 Pompéu/MG	134	0	26	0	56	0	0	0	0	0	49	0	3	0
354010 Pongai/SP	17	0	5	0	3	0	3	0	1	0	3	0	2	0
320425 Ponto Belo/ES	40	0	9	0	20	0	6	0	0	0	3	0	2	0
315217 Ponto dos Volantes/MG	17	0	2	0	9	0	6	0	0	0	0	0	0	0
354040 Populina/SP	30	0	3	0	15	0	4	0	0	0	5	0	3	0
354050 Porangaba/SP	17	0	3	0	10	0	4	0	0	0	0	0	0	0

TABELA Ge05 - INFORMAÇÕES SOBRE TRABALHADORES REMUNERADOS, SEGUNDO O TIPO DE SERVIÇO REALIZADO

ANO DE
REFERÊNCIA
2011

Município	Quantidade de trabalhadores remunerados alocados no manejo de resíduos sólidos, segundo o tipo de serviço realizado													
	Total		Coleta		Varrição		Capina e roçada		Unidades de processamento		Outros serviços		Gerenciais ou administrativos	
	Público	Privado	Público	Privado	Público	Privado	Público	Privado	Público	Privado	Público	Privado	Público	Privado
	Empregado	Empregado	Empregado	Empregado	Empregado	Empregado	Empregado	Empregado	Empregado	Empregado	Empregado	Empregado	Empregado	Empregado
Código	Tb013	Tb014	Tb001	Tb002	Tb003	Tb004	Tb005	Tb006	Tb007	Tb008	Tb009	Tb010	Tb011	Tb012
REGIÃO SUDESTE														
330410 Porciúncula/RJ	97	0	20	0	63	0	10	0	0	0	0	0	4	0
354060 Porto Feliz/SP	90	56	7	17	53	23	12	13	0	0	15	0	3	3
354070 Porto Ferreira/SP	45	0	12	0	18	0	6	0	7	0	1	0	1	0
315240 Poté/MG	55	0	7	0	20	0	10	0	10	0	5	0	3	0
315250 Pouso Alegre/MG	88	229	0	57	76	78	12	75	0	0	0	9	0	10
354085 Pracinha/SP	5	0	5	0	0	0	0	0	0	0	0	0	0	0
354100 Praia Grande/SP	332	183	20	72	80	100	45	0	3	1	182	7	2	3
315280 Prata/MG	31	0	8	0	16	0	6	0	0	0	0	0	1	0
315300 Pratinha/MG	4	0	4	0	0	0	0	0	0	0	0	0	0	0
354110 Presidente Alves/SP	18	0	5	0	4	0	4	0	2	0	0	0	3	0
315310 Presidente Bernardes/MG	14	0	3	0	3	0	3	0	2	0	2	0	1	0
354130 Presidente Epitácio/SP	29	26	20	0	0	26	5	0	2	0	0	0	2	0
354140 Presidente Prudente/SP	0	562	0	112	0	333	0	15	0	30	0	60	0	12
354150 Presidente Venceslau/SP	39	0	12	0	15	0	4	0	2	0	3	0	3	0
330414 Queimados/RJ	0	111	0	36	0	61	0	14	0	0	0	0	0	0
315380 Queluzito/MG	11	0	3	0	4	0	3	0	0	0	0	0	1	0
354200 Quintana/SP	21	0	5	0	10	0	6	0	0	0	0	0	0	0
330415 Quissamã/RJ	3	139	0	24	0	65	0	37	0	4	0	0	3	9
354210 Rafard/SP	20	0	4	0	0	0	6	0	0	0	10	0	0	0
315400 Raul Soares/MG	49		6		19		8		15		0		1	
354230 Redenção da Serra/SP	7	0	3	0	2	0	2	0	0	0	0	0	0	0
354240 Regente Feijó/SP	72	0	15	0	40	0	8	0	2	0	2	0	5	0
354250 Reginópolis/SP	22	0	5	0	12	0	2	0	2	0	0	0	1	0
315420 Resende Costa/MG	11	0	4	0	4	0	2	0	1	0	0	0	0	0
315440 Ressaquinha/MG	13	3	0	3	4	0	4	0	4	0	0	0	1	0
315445 Riachinho/MG	3	0	3	0	0	0	0	0	0	0	0	0	0	0
354310 Ribeirão Corrente/SP	11	0	3	0	6	0	2	0	0	0	0	0	0	0
354325 Ribeirão Grande/SP	20	0	5	0	4	0	8	0	1	0	0	0	2	0
354330 Ribeirão Pires/SP	48	19	0	19	19	0	29	0	0	0	0	0	0	0
354340 Ribeirão Preto/SP	0	747	0	178	0	450	0	60	0	16	0	20	0	23
354360 Rifaina/SP	20	0	7	0	3	0	5	0	1	0	2	0	2	0
354370 Rincão/SP	24	0	4	0	13	0	6	0	0	0	0	0	1	0
354380 Rinópolis/SP	22	0	10	0	4	0	5	0	0	0	2	0	1	0

TABELA Ge05 - INFORMAÇÕES SOBRE TRABALHADORES REMUNERADOS, SEGUNDO O TIPO DE SERVIÇO REALIZADO

ANO DE
REFERÊNCIA
2011

Município		Quantidade de trabalhadores remunerados alocados no manejo de resíduos sólidos, segundo o tipo de serviço realizado													
		Total		Coleta		Variação		Capina e roçada		Unidades de processamento		Outros serviços		Gerenciais ou administrativos	
		Público	Privado	Público	Privado	Público	Privado	Público	Privado	Público	Privado	Público	Privado	Público	Privado
		Empregado	Empregado	Empregado	Empregado	Empregado	Empregado	Empregado	Empregado	Empregado	Empregado	Empregado	Empregado	Empregado	Empregado
Código	Nome/UF	Tb013	Tb014	Tb001	Tb002	Tb003	Tb004	Tb005	Tb006	Tb007	Tb008	Tb009	Tb010	Tb011	Tb012
REGIÃO SUDESTE															
320435	Rio Bananal/ES	33	0	9	0	22	0	1	0	0	0	0	0	1	0
330430	Rio Bonito/RJ	25	200	10	40	0	40	0	100	5	20	10	0	0	0
330440	Rio Claro/RJ	17	62	0	10	15	30	0	20	0	0	0	0	2	2
354390	Rio Claro/SP	0	244	0	65	0	80	0	66	0	23	0	0	0	10
330450	Rio das Flores/RJ	18	19	8	0	4	0	3	0	2	19	1	0	0	0
354400	Rio das Pedras/SP	9	8	0	6	0	0	3	0	0	2	5	0	1	0
330455	Rio de Janeiro/RJ	20.668	1.958	3.402	1.179	5.383	0	1.911	0	284	483	7.574	129	2.114	167
315500	Rio Doce/MG	11	3	0	3	3	0	3	0	3	0	0	0	2	0
315510	Rio do Prado/MG	11	0	8	0	2	0	1	0	0	0	0	0	0	0
354420	Riolândia/SP	19	9	1	2	11	0	5	7	0	0	0	0	2	0
315530	Rio Manso/MG	16	0	3	0	6	0	5	0	2	0	0	0	0	0
315570	Rio Piracicaba/MG	28		8	0	8		8		0		4		0	
315590	Rio Preto/MG	26	3	4	0	6	0	3	0	12	3	0	0	1	0
354350	Riversul/SP	12	0	4	0	3	0	3	0	1	0	0	0	1	0
315620	Rochedo de Minas/MG	14	0	4	0	7	0	2	0	0	0	0	0	1	0
315630	Rodeiro/MG	12	14	0	4	12	0	0	0	0	10	0	0	0	0
354425	Rosana/SP	12	26	7	2	1	6	0	17	1	1	0	0	3	0
354430	Roseira/SP	16		6		6		4		0		0		0	
354440	Rubiácea/SP	15	0	3	0	5	0	2	0	3	0	1	0	1	0
354450	Rubinéia/SP	13	0	3	0	6	0	2	0	0	0	0	0	2	0
315670	Sabará/MG	47		0		20		11		0		14		2	
315680	Sabinópolis/MG	18	0	3	0	10	0	2	0	2	0	0	0	1	0
354470	Sagres/SP	16	0	2	0	4	0	5	0	2	0	0	0	3	0
354480	Sales/SP	12	0	3	0	4	0	3	0	1	0	0	0	1	0
315700	Salinas/MG	40	0	16	0	12	0	3	0	0	0	8	0	1	0
354520	Salto/SP	34	172	0	19	19	14	14	85	0	10	0	40	1	4
354530	Salto de Pirapora/SP	30	0	15	0	10	0	3	0	1	0	0	0	1	0
354560	Santa Adélia/SP	32	0	16	0	1	0	4	0	0	0	9	0	2	0
354580	Santa Bárbara D Oeste/SP	110	148	45	46	20	52	35	21	5	3	0	23	5	3
354600	Santa Branca/SP	8	10							0	0	0	0	0	0
354610	Santa Clara D Oeste/SP	18	0	8	0	7	0	0	0	0	0	0	0	3	0
354620	Santa Cruz da Conceição/SP	9	0	3	0	4	0	1	0	0	0	0	0	1	0
354630	Santa Cruz das Palmeiras/SP	54	0	19	0	20	0	10	0	2	0	0	0	3	0

TABELA Ge05 - INFORMAÇÕES SOBRE TRABALHADORES REMUNERADOS, SEGUNDO O TIPO DE SERVIÇO REALIZADO

ANO DE
REFERÊNCIA
2011

Município		Quantidade de trabalhadores remunerados alocados no manejo de resíduos sólidos, segundo o tipo de serviço realizado													
		Total		Coleta		Variação		Capina e roçada		Unidades de processamento		Outros serviços		Gerenciais ou administrativos	
Código	Nome/UF	Público	Privado	Público	Privado	Público	Privado	Público	Privado	Público	Privado	Público	Privado	Público	Privado
		Empregado	Empregado	Empregado	Empregado	Empregado	Empregado	Empregado	Empregado	Empregado	Empregado	Empregado	Empregado	Empregado	Empregado
REGIÃO SUDESTE		Tb013	Tb014	Tb001	Tb002	Tb003	Tb004	Tb005	Tb006	Tb007	Tb008	Tb009	Tb010	Tb011	Tb012
354650	Santa Ernestina/SP	23	2	3	2	4	0	6	0	1	0	9	0	0	0
354670	Santa Gertrudes/SP	24	20	24	20	0	0	0	0	0	0	0	0	0	0
354680	Santa Isabel/SP	72	0	30	0	25	0	8	0	0	0	6	0	3	0
315770	Santa Juliana/MG	60		8		30		8		12		0		2	
354690	Santa Lúcia/SP	18	0	3	0	5	0	3	0	3	0	2	0	2	0
315780	Santa Luzia/MG	4	167	0	96	0	50	0	7	0	4	0	0	4	10
354700	Santa Maria da Serra/SP	16	0	4	0	6	0	3	0	1	0	1	0	1	0
320455	Santa Maria de Jetibá/ES	40	0	9	0	15	0	5	0	0	0	6	0	5	0
330460	Santa Maria Madalena/RJ	42	38	8	0	9	0	16	0	0	28	6	10	3	0
354710	Santa Mercedes/SP	15	0	3	0	6	0	3	0	1	0	0	0	2	0
354720	Santana da Ponte Pensa/SP	7	0	3	0	3	0	1	0	0	0	0	0	0	0
315895	Santana do Paraíso/MG	104		28		35		19		0		0		22	
354740	Santa Rita D Oeste/SP	16	0	3	0	6	0	4	0	2	0	0	0	1	0
354750	Santa Rita do Passa Quatro/SP	28	26	16	0	0	26	4	0	2	0	4	0	2	0
315960	Santa Rita do Sapucaí/MG	61	0	16	0	28	0	9	0	3	0	0	0	5	0
354760	Santa Rosa de Viterbo/SP	23	16	0	6	3	0	10	0	0	6	6	1	4	3
315980	Santa Vitória/MG	2	80	0	8	0	52	0	15	0	3	0	0	2	2
354780	Santo André/SP	53	554	0	285	53	248	0	0	0	0	0	21	0	0
354790	Santo Antônio da Alegria/SP	15	0	11	0	0	0	0	0	0	0	4	0	0	0
354800	Santo Antônio de Posse/SP	17	0	9	0	0	0	0	0	0	0	7	0	1	0
316030	Santo Antônio do Jacinto/MG	37	0	3	0	25	0	6	0	2	0	0	0	1	0
316040	Santo Antônio do Monte/MG	15	0	9	0	4	0	2	0	0	0	0	0	0	0
354820	Santo Antônio do Pinhal/SP	41	0	3	0	20	0	5	0	5	0	5	0	3	0
316060	Santo Hipólito/MG	10	0	5	0	5	0	0	0	0	0	0	0	0	0
354840	Santópolis do Aguapeí/SP	6	0	3	0	2	0	0	0	0	0	0	0	1	0
354850	Santos/SP	21	802	0	171	0	396	0	64	0	41	20	100	1	30
316070	Santos Dumont/MG	35	0	12	0	7	0	12	0	0	0	0	0	4	0
316080	São Bento Abade/MG	10	0	3	0	5	0	2	0	0	0	0	0	0	0
354860	São Bento do Sapucaí/SP	24	0	9	0	13	0	2	0	0	0	0	0	0	0
354870	São Bernardo do Campo/SP	27	926	0	164	0	214	0	165	2	64	0	299	25	20
316090	São Brás do Suaçuí/MG	17	0	2	0	3	0	4	0	6	0	0	0	2	0
354880	São Caetano do Sul/SP	104	162	95	0	0	160	8	0	0	0	0	0	1	2
354890	São Carlos/SP	56	269	0	66	20	42	15	50	11	84	0	16	10	11

TABELA Ge05 - INFORMAÇÕES SOBRE TRABALHADORES REMUNERADOS, SEGUNDO O TIPO DE SERVIÇO REALIZADO

ANO DE
REFERÊNCIA
2011

Município	Quantidade de trabalhadores remunerados alocados no manejo de resíduos sólidos, segundo o tipo de serviço realizado													
	Total		Coleta		Varrição		Capina e roçada		Unidades de processamento		Outros serviços		Gerenciais ou administrativos	
	Público	Privado	Público	Privado	Público	Privado	Público	Privado	Público	Privado	Público	Privado	Público	Privado
	Empregado	Empregado	Empregado	Empregado	Empregado	Empregado	Empregado	Empregado	Empregado	Empregado	Empregado	Empregado	Empregado	Empregado
Código	Tb013	Tb014	Tb001	Tb002	Tb003	Tb004	Tb005	Tb006	Tb007	Tb008	Tb009	Tb010	Tb011	Tb012
REGIÃO SUDESTE														
316095 São Domingos das Dores/MG	10	0	3	0	5	0	1	0	0	0	0	0	1	0
316105 São Félix de Minas/MG	26	0	3	0	19	0	2	0	0	0	0	0	2	0
316110 São Francisco/MG	1	10	0	9	0	0	0	0	0	0	0	0	1	1
316140 São Francisco do Glória/MG	10	0	5	0	2	0	1	0	1	0	1	0	0	0
320470 São Gabriel da Palha/ES	75	75	10	6	48	31	2	9	0	20	7	9	8	0
316165 São Geraldo do Baixo/MG	22	0	3	0	17	0	2	0	0	0	0	0	0	0
330490 São Gonçalo/RJ	6	815	0	510	0	129	0	100	0	64	0	0	6	12
316170 São Gonçalo do Abaeté/MG		0		0		0		0		0		0		0
316190 São Gonçalo do Rio Abaixo/MG	168		9		125	0	25	0	8	1	0	0	1	1
316220 São João Batista do Glória/MG	39	0	4	0	28	0	2	0	4	0	0	0	1	0
330500 São João da Barra/RJ	12	326	0	30	0	113	0	64	8	0	0	87	4	32
354910 São João da Boa Vista/SP	20	165	0	27	0	91	10	33	7	3	0	6	3	5
354925 São João de Itacema/SP	2	4	1	2	0	2	1	0	0	0	0	0	0	0
316250 São João del Rei/MG	47	23	2	20	34	0	10	0	0	0	0	0	1	3
330510 São João de Meriti/RJ	186	63												
316265 São João do Pacuí/MG	18	0	2	0	9	0	5	0	1	0	0	0	1	0
316280 São João Evangelista/MG	0	70	0	9	0	28	0	3	0	21	0	6	0	3
354940 São Joaquim da Barra/SP	20	86	1	14	18	52	0	17	0	0	0	0	1	3
354970 São José do Rio Pardo/SP	87	0	31	0	14	0	36	0	1	0	0	0	5	0
354980 São José do Rio Preto/SP	3	419	0	138	0	174	0	0	0	107	0	0	3	0
354990 São José dos Campos/SP	1.194	116	268	0	482	0	80	70	266	26	46	20	52	0
330515 São José do Vale do Rio Preto/RJ	39	0	21	0	8	0	10	0	0	0	0	0	0	0
316370 São Lourenço/MG	0	66	0	15	0	21	0	30	0	0	0	0	0	0
354995 São Lourenço da Serra/SP	32	0	12	0	8	0	8	0	0	0	0	0	4	0
355000 São Luís do Paraitinga/SP	36	0	15	0	10	0	10	0	0	0	0	0	1	0
355010 São Manuel/SP	53	0	15	0	27	0	6	0	2	0	0	0	3	0
320490 São Mateus/ES	0	237	0	46	0	59	0	119	0	0	0	5	0	8
316380 São Miguel do Anta/MG	33	0	4	0	7	0	3	0	16	0	0	0	3	0
355030 São Paulo/SP	254	12.431	0	3.718	0	3.844	0	3.740	0	277	22	110	232	742
330520 São Pedro da Aldeia/RJ	35	129	0	40	0	50	6	25	0	10	25	0	4	4
355050 São Pedro do Turvo/SP	25	0	12	0	5	0	4	0	1	0	2	0	1	0
355060 São Roque/SP	1	42	0	25	0	14	0	0	0	0	0	0	1	3
320495 São Roque do Canaã/ES	27	0	6	0	14	0	5	0	0	0	0	0	2	0

TABELA Ge05 - INFORMAÇÕES SOBRE TRABALHADORES REMUNERADOS, SEGUNDO O TIPO DE SERVIÇO REALIZADO

ANO DE
REFERÊNCIA
2011

Município		Quantidade de trabalhadores remunerados alocados no manejo de resíduos sólidos, segundo o tipo de serviço realizado													
		Total		Coleta		Varrição		Capina e roçada		Unidades de processamento		Outros serviços		Gerenciais ou administrativos	
		Público	Privado	Público	Privado	Público	Privado	Público	Privado	Público	Privado	Público	Privado	Público	Privado
		Empregado	Empregado	Empregado	Empregado	Empregado	Empregado	Empregado	Empregado	Empregado	Empregado	Empregado	Empregado	Empregado	Empregado
Código	Nome/UF	Tb013	Tb014	Tb001	Tb002	Tb003	Tb004	Tb005	Tb006	Tb007	Tb008	Tb009	Tb010	Tb011	Tb012
REGIÃO SUDESTE															
355070	São Sebastião/SP	0	198	0		0		0		0		0		0	
355080	São Sebastião da Grama/SP	17	0	8	0	4	0	3	0	1	0	0	0	1	0
316447	São Sebastião do Anta/MG	13	0	5	0	8	0	0	0	0	0	0	0	0	0
316470	São Sebastião do Paraíso/MG	7	59	0	18	0	30	3	9	2	0	0	0	2	2
316500	São Tiago/MG	9	0	4	0	2	0	0	0	2	0	0	0	1	0
355100	São Vicente/SP	405	25	80	0	130	10	100	5	20	5	0	0	75	5
316530	São Vicente de Minas/MG	24	0	6	0	11	0	2	0	5	0	0	0	0	0
316540	Sapucaí-Mirim/MG	15	0	4	0	4	0	6	0	0	0	0	0	1	0
316553	Sarzedo/MG	53	33	0	8	45	0	0	25	0	0	2	0	6	0
316560	Senador Cortes/MG	7	0	3	0	3	0	1	0	0	0	0	0	0	0
316590	Senador Modestino Gonçalves/MG		0	3	0	4	0	2	0	5	0	0	0		0
316600	Senhora de Oliveira/MG	16	0	2	0	6	0	0	0	8	0	0	0	0	0
316640	Seritinga/MG	10	0	3	0	4	0	2	0	0	0	0	0	1	0
320500	Serra/ES	70	574	10	159	15	337	0	0	1	13	0	43	44	22
316670	Serra dos Aimorés/MG	19	0	4	0	5	0	5	0	2	0	2	0	1	0
355150	Serrana/SP	38	5	0	5	16	0	19	0	1	0	0	0	2	0
355160	Serra Negra/SP	51	0	21	0	24	0	5	0	0	0	0	0	1	0
316690	Serrania/MG	19	0	3	0	11	0	4	0	1	0	0	0	0	0
316695	Serranópolis de Minas/MG	21	1	2	1	7	0	0	0	6	0	3	0	3	0
316710	Serro/MG	10	17	0	4	6	3	0	10	2	0	0	0	2	0
355170	Sertãozinho/SP	0	201	0	15	0	90	0	92	0	0	0	0	0	4
355180	Sete Barras/SP	14	14	6	0	5	6	2	6	0	0	0	2	1	0
316720	Sete Lagoas/MG	8	248	0	43	0	41	0	121	0	10	0	33	8	0
355200	Silveiras/SP	10	0	3	0	4	0	3	0	0	0	0	0	0	0
316750	Simão Pereira/MG	7	3	0	3	3	0	4	0	0	0	0	0	0	0
355210	Socorro/SP	58	0	20	0	25	0	6	0	5	0	0	0	2	0
316780	Soledade de Minas/MG	17	0	4	0	5	0	2	0	5	0	0	0	1	0
355220	Sorocaba/SP	0	740	0	270	0	284	0	160	0	10	0	0	0	16
355230	Sud Mennucci/SP	13	10	0	4	0	6	5	0	0	0	6	0	2	0
355240	Sumaré/SP	36	73	0	59	6	12	21	0	0	0	0	0	9	2
355255	Suzanápolis/SP	22	0	6	0	7	0	7	0	1	0	0	0	1	0
355250	Suzano/SP	0	292	0	87	0	63	0	132	0	0	0	0	0	10
355260	Tabapuã/SP	65	0	18	0	10	0	10	0	8	0	15	0	4	0

TABELA Ge05 - INFORMAÇÕES SOBRE TRABALHADORES REMUNERADOS, SEGUNDO O TIPO DE SERVIÇO REALIZADO

ANO DE
REFERÊNCIA
2011

Município	Quantidade de trabalhadores remunerados alocados no manejo de resíduos sólidos, segundo o tipo de serviço realizado													
	Total		Coleta		Varrição		Capina e roçada		Unidades de processamento		Outros serviços		Gerenciais ou administrativos	
	Público	Privado	Público	Privado	Público	Privado	Público	Privado	Público	Privado	Público	Privado	Público	Privado
	Empregado	Empregado	Empregado	Empregado	Empregado	Empregado	Empregado	Empregado	Empregado	Empregado	Empregado	Empregado	Empregado	Empregado
Código	Tb013	Tb014	Tb001	Tb002	Tb003	Tb004	Tb005	Tb006	Tb007	Tb008	Tb009	Tb010	Tb011	Tb012
REGIÃO SUDESTE														
355270 Tabatinga/SP	25	0	6	0	2	0	15	0	2	0	0	0	0	0
355280 Taboão da Serra/SP		188		36		125		12		0		0		15
355290 Taciba/SP	36	0	5	0	20	0	4	0	3	0	0	0	4	0
316800 Taiobeiras/MG	73	0	22	0	21	0	26	0	2	0	0	0	2	0
355330 Tambauí/SP	38	0	10	0	14	0	11	0	2	0	0	0	1	0
316805 Taparuba/MG	12	0	2	0	7	0	2	0	0	0	0	0	1	0
316820 Tapirai/MG	14	0	4	0	2	0	5	0	0	0	2	0	1	0
355350 Tapirai/SP	12	0	3	0	1	0	6	0	1	0	0	0	1	0
355370 Taquaritinga/SP	50	0	26	0	11	0	6	0	2	0	2	0	3	0
355380 Taquarituba/SP	37	0	12	0	14	0	3	0	1	0	3	0	4	0
355385 Taquarivaí/SP	18	0	5	0	5	0	8	0	0	0	0	0	0	0
355390 Tarabai/SP	19	0	4	0	8	0	6	0	0	0	0	0	1	0
355395 Tarumã/SP	20	45	10	0	0	24	6	0	2	21	0	0	2	0
355400 Tatuí/SP	97	38	0	38	89	0	0	0	6	0	0	0	2	0
355410 Taubaté/SP	575	221	63	100	59	3	138	110	10	8	233	0	72	0
316860 Teófilo Otoni/MG	62	98	0	34	12	55	18	6	4	2	26	0	2	1
330580 Teresópolis/RJ	50													
355460 Timburi/SP	7	8	4	0	0	8	3	0	0	0	0	0	0	0
316900 Tocantins/MG	16	15	5	0	7	0	2	0	0	14	0	0	2	1
355465 Torre de Pedra/SP	8	1	3	0	2	0	1	0	1	0	0	1	1	0
355475 Trabiju/SP	18	0	1	0	4	0	4	0	4	0	5	0	0	0
355480 Tremembé/SP	44	22	12	0	18	10	6	10	0	0	4	0	4	2
316930 Três Corações/MG	18	74	3	16	0	36	2	20	5	0	3	0	5	2
355490 Três Fronteiras/SP	34	0	3	0	11	0	15	0	3	0	0	0	2	0
316935 Três Marias/MG	71	0	13	0	45	0	10	0	2	0	0	0	1	0
316940 Três Pontas/MG	35													
355520 Turiúba/SP	9	0	3	0	5	0	0	0	0	0	0	0	1	0
317010 Uberaba/MG	155	222	0	79	58	98	75	23	0	15	0	0	22	7
317020 Uberlândia/MG	288	1.207	0	297	84	371	5	108	9	55	99	322	91	54
355550 Ubirajara/SP	0		2											
317030 Umburatiba/MG	22	0	9	0	13	0	0	0	0	0	0	0	0	0
317040 Unai/MG	92	58	0	21	75	28	17	5	0	2	0	0	0	2
317043 União de Minas/MG	11		3		6		2		0		0		0	

TABELA Ge05 - INFORMAÇÕES SOBRE TRABALHADORES REMUNERADOS, SEGUNDO O TIPO DE SERVIÇO REALIZADO

ANO DE
REFERÊNCIA
2011

Município	Quantidade de trabalhadores remunerados alocados no manejo de resíduos sólidos, segundo o tipo de serviço realizado													
	Total		Coleta		Variação		Capina e roçada		Unidades de processamento		Outros serviços		Gerenciais ou administrativos	
	Público	Privado	Público	Privado	Público	Privado	Público	Privado	Público	Privado	Público	Privado	Público	Privado
	Empregado	Empregado	Empregado	Empregado	Empregado	Empregado	Empregado	Empregado	Empregado	Empregado	Empregado	Empregado	Empregado	Empregado
Código	Tb013	Tb014	Tb001	Tb002	Tb003	Tb004	Tb005	Tb006	Tb007	Tb008	Tb009	Tb010	Tb011	Tb012
REGIÃO SUDESTE														
355580 Urânia/SP	29	0	6	0	7	0	5	0	0	0	10	0	1	0
355590 Uru/SP	15	0	4	0	4	0	4	0	2	0	0	0	1	0
317047 Uruana de Minas/MG	24	0	2	0	12	0	10	0	0	0	0	0	0	0
317052 Urucuia/MG	31	3	7	3	9	0	12	0	0	0	0	0	3	0
355620 Valinhos/SP	34	240	4	25	0	43	15	156	0	0	5	7	10	9
355630 Valparaíso/SP	0	22	0	12	0	4	0	0	0	2	0	3	0	1
355645 Vargem Grande Paulista/SP	19	43	0	10	6	10	6	10	0	12	4	0	3	1
317070 Varginha/MG	105	52	40	12	61	0	0	40	0	0	0	0	4	0
330615 Varre-Sai/RJ	51	0	4	0	36	0	8	0	3	0	0	0	0	0
330620 Vassouras/RJ	100	26												
320506 Venda Nova do Imigrante/ES	32	0	9	0	16	0	4	0	1	0	0	0	2	0
317115 Vermelho Novo/MG	13	0	4	0	5	0	2	0	1	0	0	0	1	0
317120 Vespasiano/MG	192	0	30	0	90	0	50	0	6	0	0	0	16	0
320510 Viana/ES		88		33		35		20		0		0		0
317130 Viçosa/MG	105	0	48	0	27	0	24	0	2	0	0	0	4	0
317140 Vieiras/MG	11	0	11	0	0	0	0	0	0	0	0	0	0	0
320520 Vila Velha/ES	25	355	0	125	15	185	0	45	0	0	0	0	10	0
355670 Vinhedo/SP	0	281	0	65	0	61	0	133	0	0	0	15	0	7
355680 Viradouro/SP	18	21	3	10	4	6	6	1	2	2	0	0	3	2
317160 Virgem da Lapa/MG	35	1	4	1	25	0	5	0	0	0	0	0	1	0
317170 Virgínia/MG	13	0	3	0	8	0	2	0	0	0	0	0	0	0
317200 Visconde do Rio Branco/MG	150	0	20	0	110	0	10	0	8	0	0	0	2	0
320530 Vitória/ES	118	911	0	245	0	300	0	300	54	26	0	0	64	40
355695 Vitória Brasil/SP	16	0	4	0	4	0	1	0	0	0	5	0	2	0
317210 Volta Grande/MG	1	15	0	4	0	3	0	2	0	2	0	2	1	2
330630 Volta Redonda/RJ	98	476	0	92	43	112	32	125	2	9	9	130	12	8
355700 Votorantim/SP	62	13	54	0	7	0	0	0	0	13	0	0	1	0
355710 Votuporanga/SP	0	90	0	38	0	30	0	7	0	12	0	0	0	3
355715 Zacarias/SP	20	0	3	0	8	0	4	0	3	0	1	0	1	0

TABELA Ge06
EXISTÊNCIA DE SERVIÇOS DELEGADOS

TABELA Ge06 - EXISTÊNCIA DE SERVIÇOS DELEGADOS

ANO DE
REFERÊNCIA
2011

Município	Existência de algum serviço delegado	Coleta de resíduos domiciliares	Coleta de resíduos públicos	Coleta de resíduos dos serviços de saúde	Coleta de resíduos da construção civil	Varrição de logradouros públicos	Capina e roçada	Operação de aterro sanitário	Operação de unidade de triagem	Operação de unidade de compostagem	Operação de incinerador	Operação de unidade de transbordo	Operação de outras unidades de processamento	Outros
Código	Nome/UF													
REGIÃO SUDESTE		Ge202												
350400	Assis/SP	sim												
310560	Barbacena/MG	sim	X	X				X	X			X		
330040	Barra Mansa/RJ	sim	X	X	X			X	X					
350900	Caieiras/SP	sim	X						X					
330100	Campos dos Goytacazes/RJ	sim	X	X	X	X	X	X	X	X	X	X	X	
351110	Catanduva/SP	sim	X	X	X			X						
312710	Frutal/MG	sim							X					
351670	Garça/SP	sim	X	X						X	X			
312850	Guarará/MG	sim	X	X										
351907	Hortolândia/SP	sim	X	X	X		X	X						
313130	Ipatinga/MG	sim	X	X	X	X	X	X	X					
313240	Itajubá/MG	sim												
352250	Itapevi/SP	sim	X	X	X		X	X	X					
352260	Itapira/SP	sim	X	X			X	X						
352390	Itu/SP	sim	X	X	X		X	X	X				X	
313420	Ituiutaba/MG	sim	X	X	X		X	X	X			X		
352440	Jacareí/SP	sim	X	X	X	X	X	X	X		X			
352460	Jacupiranga/SP	sim				X	X	X						
352480	Jales/SP	sim	X					X	X					
330240	Macaé/RJ	sim	X	X	X		X	X						
314000	Mariana/MG	sim	X						X					
353080	Moji Mirim/SP	sim	X		X			X						
353180	Monte Mor/SP	sim	X	X	X		X							
353215	Nantes/SP	sim			X									
330330	Niterói/RJ	sim	X	X	X			X	X			X		
330350	Nova Iguaçu/RJ	sim							X					
320400	Pancas/ES	sim							X					
353980	Poá/SP	sim	X		X		X	X						
354010	Pongai/SP	sim												
354400	Rio das Pedras/SP	sim	X		X									
330455	Rio de Janeiro/RJ	sim							X					
315630	Rodeiro/MG	sim	X	X										
354520	Salto/SP	sim	X	X	X			X	X					

TABELA Ge06 - EXISTÊNCIA DE SERVIÇOS DELEGADOS

ANO DE
REFERÊNCIA
2011

Município		Existência de algum serviço delegado	Coleta de resíduos domiciliares	Coleta de resíduos públicos	Coleta de resíduos dos serviços de saúde	Coleta de resíduos da construção civil	Varrição de logradouros públicos	Capina e roçada	Operação de aterro sanitário	Operação de unidade de triagem	Operação de unidade de compostagem	Operação de incinerador	Operação de unidade de transbordo	Operação de outras unidades de processamento	Outros
Código	Nome/UF														
REGIÃO SUDESTE		Ge202													
354800	Santo Antônio de Posse/SP	sim			X				X						
354890	São Carlos/SP	sim	X		X				X					X	
316250	São João del Rei/MG	sim	X	X											
355030	São Paulo/SP	sim	X		X				X						
320500	Serra/ES	sim	X	X	X		X		X				X		
355255	Suzanópolis/SP	sim													
355370	Taquaritinga/SP	sim			X										
317020	Uberlândia/MG	sim							X						
330620	Vassouras/RJ	sim													
317115	Vermelho Novo/MG	sim			X										
317130	Viçosa/MG	sim	X	X			X	X	X	X					
317210	Volta Grande/MG	sim	X	X			X	X							

TABELA Co01
INFORMAÇÕES SOBRE POPULAÇÃO ATENDIDA, ESTRUTURA OPERACIONAL,
FREQUÊNCIA E TERCEIRIZAÇÃO DO SERVIÇO DE COLETA DOMICILIAR E PÚBLICA

TABELA Co01 - INFORMAÇÕES SOBRE POPULAÇÃO ATENDIDA, ESTRUTURA OPERACIONAL, FREQUÊNCIA E TERCEIRIZAÇÃO DO SERVIÇO DE COLETA DOMICILAR E PÚBLICA

ANO DE
REFERÊNCIA
2011

Município		População atendida declarada		Pop. atendida, segundo frequência			Coleta Noturna	Coleta com elevação de contêiner	Quantidade de coletadores e motoristas	
		Total	Urbano do município	Diária	2 ou 3 vezes por semana	1 vez por semana			Prefeitura	Empresas
Código	Nome/UF	habitante	habitante	%	%	%	exist.	exist.	empregado	empregado
REGIÃO SUDESTE		Co164	Co050	Co134	Co135	Co136	Co008	Co131	Tb001	Tb002
310040	Acaiaca/MG	2.987	2.555	65	13	22	nao	nao	3	0
310050	Açucena/MG	4.805	4.750	0	100	0	nao	nao	3	
350020	Adolfo/SP	3.548	3.192	90	10	0	nao	nao	3	0
320010	Afonso Cláudio/ES	19.000	15.811	20	70	10	sim	nao	13	0
310070	Água Comprida/MG	1.800	1.516	0	100	0	nao	nao	4	0
350030	Aguaí/SP	29.275	29.275	100	0	0			19	0
310080	Aguanil/MG	2.367	2.367	0	100	0	nao	nao	4	0
350040	Águas da Prata/SP	7.000	6.700	20	50	30	nao	nao	3	0
350055	Águas de Santa Bárbara/SP	5.630	4.281	50	50	0	nao	nao		0
310090	Águas Formosas/MG	14.356	14.356	50	30	20	nao	nao	5	0
310110	Aimorés/MG	19.691	19.691	90	10	0	nao	nao	16	0
310160	Alfenas/MG	74.298	69.667	25	74	1	sim	nao	0	18
320030	Alfredo Chaves/ES	13.282	6.558	47	38	15	nao	nao	9	2
310200	Alterosa/MG	10.000	9.000	70	20	10			8	
350110	Alto Alegre/SP	4.090	3.225	20	60	20	nao	nao	3	0
315350	Alto Jequitibá/MG	4.295	4.013	50	50	0	nao	nao	3	0
320035	Alto Rio Novo/ES	4.272	4.272	50	33	17	nao	nao	10	0
350115	Alumínio/SP	16.961	14.225	100	0	0	nao	nao	0	10
350130	Álvares Machado/SP	23.513	21.242	97	0	3	nao	nao	17	3
350150	Alvinlândia/SP	3.000	2.500	100	0	0	nao	nao	6	0
310240	Alvorada de Minas/MG	1.451	1.451	0	100	0	nao	nao	4	0
350160	Americana/SP	212.791	211.797	12	88	0	sim	sim	94	22
350170	Américo Brasiliense/SP	34.689	34.689	40	60	0	sim	nao	6	3
350190	Amparo/SP	66.246	52.139	99	1	0	sim	sim	18	25
310260	Andradas/MG	32.000	5.000	25	70	5	sim	nao	22	0
310280	Andrelândia/MG	9.802	9.802	65	25	10	nao	nao	0	3
350220	Angatuba/SP	22.434	16.114	80	10	10	nao	nao	9	0
330010	Angra dos Reis/RJ	173.370	167.007	50	40	10	sim	nao	0	145
350230	Anhembi/SP	4.850	4.271	0	100	0	nao	nao	3	0
310310	Antônio Prado de Minas/MG	1.200	998	0	100	0			3	0
350250	Aparecida/SP	34.506	34.506	20	80	0	sim	nao	28	0
350260	Aparecida D Oeste/SP	3.615	3.615	10	90	0	nao	nao	3	0
350270	Apiaí/SP	25.040	18.109	72	28	0	sim	sim	24	4

TABELA Co01 - INFORMAÇÕES SOBRE POPULAÇÃO ATENDIDA, ESTRUTURA OPERACIONAL, FREQUÊNCIA E TERCEIRIZAÇÃO DO SERVIÇO DE COLETA DOMICILAR E PÚBLICA

ANO DE
REFERÊNCIA
2011

Município		População atendida declarada		Pop. atendida, segundo frequência			Coleta Noturna	Coleta com elevação de contêiner	Quantidade de coletadores e motoristas	
		Total	Urbano do município	Diária	2 ou 3 vezes por semana	1 vez por semana			Prefeitura	Empresas
Código	Nome/UF	habitante	habitante	%	%	%	exist.	exist.	empregado	empregado
REGIÃO SUDESTE		Co164	Co050	Co134	Co135	Co136	Co008	Co131	Tb001	Tb002
350280	Araçatuba/SP	182.526	179.006	10	80	10	sim	sim	0	60
310350	Araguari/MG	95.000	95.000	20	70	10	nao	nao	0	20
350310	Arandu/SP	6.123	4.614	100	0	0	nao	nao	18	0
350315	Arapeí/SP	1.868	1.868	100	0	0	nao	nao	3	0
310375	Araporã/MG	6.209	5.960	20	30	50	nao	nao	6	0
350320	Araraquara/SP	210.673	204.684	20	80	0	sim	nao	0	48
350335	Arco-Íris/SP	1.087	1.087	0	100	0	nao	nao	3	0
330025	Arraial do Cabo/RJ	28.010	28.010	100	0	0				0
350380	Artur Nogueira/SP	45.026	39.998	0	100	0	sim	nao	0	20
350390	Arujá/SP	76.112	73.075	10	80	10	sim	nao	0	34
350400	Assis/SP	95.000	90.000	80	20	0	nao	nao	27	
350410	Atibaia/SP	121.389	116.298	36	64	0	sim	nao	0	61
320070	Atilio Vivacqua/ES	9.967	6.189	20	60	20	nao	nao	5	0
350440	Avanhandava/SP	9.724	9.724	100	0	0	nao	nao	4	0
350460	Bady Bassitt/SP	14.838	13.879	50	35	15	nao	nao	0	3
320080	Baixo Guandu/ES	28.000	22.587	80	10	10	nao	nao	0	16
350470	Balbinos/SP	3.650	1.250	0	100	0	nao	nao	7	0
350500	Barão de Antonina/SP	1.928	1.213	0	100	0	nao	nao	3	0
310540	Barão de Cocais/MG	28.830	26.138	2	80	18	sim	nao	17	3
310560	Barbacena/MG	127.218	116.423	30	70	0	sim	sim	0	0
350520	Bariri/SP	30.221	30.221	100	0	0	nao	nao	0	12
350535	Barra do Chapéu/SP	5.011	1.553	24	68	8	nao	nao	5	0
330030	Barra do Piraí/RJ	94.778	85.000	30	70	0	sim	nao	0	22
330040	Barra Mansa/RJ	177.813	171.776	30	70	0	sim	sim	0	61
350570	Barueri/SP	243.242	243.242	30	70	0	sim	nao	0	55
350580	Bastos/SP	17.599	17.599	100	0	0	nao	nao	8	0
350590	Batatais/SP	50.309	50.309	0	100	0	nao	nao	12	6
350600	Bauru/SP	346.077	340.288	0	100	0	sim	sim	159	0
310610	Belmiro Braga/MG	3.402	1.099	0	40	60	nao	nao	3	0
310620	Belo Horizonte/MG	2.266.357	2.266.357	14	86	0	sim	nao	313	668
310640	Belo Vale/MG	4.500	3.299	40	55	5	nao	nao	5	0
350620	Bento de Abreu/SP	2.464	2.464	0	100	0	nao	nao	3	0
350630	Bernardino de Campos/SP	9.662	9.662	0	100	0		nao		

TABELA Co01 - INFORMAÇÕES SOBRE POPULAÇÃO ATENDIDA, ESTRUTURA OPERACIONAL, FREQUÊNCIA E TERCEIRIZAÇÃO DO SERVIÇO DE COLETA DOMICILAR E PÚBLICA

ANO DE
REFERÊNCIA
2011

Município		População atendida declarada		Pop. atendida, segundo frequência			Coleta Noturna	Coleta com elevação de contêiner	Quantidade de coletores e motoristas	
				Diária	2 ou 3 vezes por semana	1 vez por semana			Prefeitura	Empresas
		Total	Urbano do município							
Código	Nome/UF	habitante	habitante	%	%	%				
REGIÃO SUDESTE		Co164	Co050	Co134	Co135	Co136	Co008	Co131	Tb001	Tb002
310660	Bertópolis/MG	2.734	2.734	75	20	5	nao	nao	3	0
310670	Betim/MG	381.243	380.773	17	82	1	sim	nao	0	110
350640	Bilac/SP	6.549	6.549	100	0	0	nao	nao	6	0
310700	Biquinhas/MG	2.616	1.630	0	100	0	nao	nao		
350650	Birigui/SP	109.836	106.562	10	80	10	sim	nao	50	0
350660	Biritiba-Mirim/SP	24.000	18.000	0	80	20	nao	nao	14	0
310710	Boa Esperança/MG	32.284	25.827	100	0	0	sim	nao	19	0
350670	Boa Esperança do Sul/SP	13.728	12.258	10	10	80	sim	nao		
350690	Bofete/SP	9.792	6.243	63	22	15	nao	nao	4	0
350700	Boituva/SP	45.448	45.200	41	57	2	sim	nao	3	53
330050	Bom Jardim/RJ	15.390	15.390	100	0	0	nao	nao	18	0
330060	Bom Jesus do Itabapoana/RJ	31.041	3.660	60	30	10	sim	nao	12	0
350715	Bom Sucesso de Itararé/SP	3.598	2.448	0	68	32	nao	nao	3	0
310810	Bonfim/MG	4.000	3.000	0	100	0	nao	nao	4	0
310825	Bonito de Minas/MG	2.100	1.840	90	5	5			2	0
350730	Boracéia/SP	4.309	3.864	0	100	0	nao	nao	3	0
350745	Borebi/SP	2.321	2.024	90	9	1	nao	nao	3	0
310840	Botelhos/MG	14.907	11.356	30	60	10	nao	nao	7	
350750	Botucatu/SP	124.086	115.910	10	90	0	sim	nao	0	50
350760	Bragança Paulista/SP	148.411	143.871	60	35	5	sim	nao	0	79
310855	Brasilândia de Minas/MG	12.556	12.556	60	40	0	nao	nao	6	2
310870	Brás Pires/MG	2.206	2.206	0	100	0	nao	nao	3	0
350770	Braúna/SP	5.070	4.433	50	50	0	nao	nao	9	0
350780	Brodowski/SP	20.895	20.895	0	100	0	nao	nao	17	0
350790	Brotas/SP	21.787	18.777	0	100	0	nao	nao	4	7
310900	Brumadinho/MG	33.973	28.642	80	20	0	nao	nao	0	0
310910	Bueno Brandão/MG	10.889	5.672	0	60	40	nao	nao	3	0
310920	Buenópolis/MG	8.744	6.987	0	100	0	nao	nao	18	0
310925	Bugre/MG	3.533	1.533	30	30	40	nao	nao	3	
350800	Buri/SP	15.000	14.950	70	25	5	nao	nao	75	0
350810	Buritama/SP	15.539	14.640	20	80	0	sim	nao	7	0
310940	Buritizeiro/MG	26.922	21.300	0	94	6	nao	nao	0	6
310945	Cabeceira Grande/MG	5.331	5.331	0	100	0	nao	nao	3	

TABELA Co01 - INFORMAÇÕES SOBRE POPULAÇÃO ATENDIDA, ESTRUTURA OPERACIONAL, FREQUÊNCIA E TERCEIRIZAÇÃO DO SERVIÇO DE COLETA DOMICILAR E PÚBLICA

ANO DE
REFERÊNCIA
2011

Município		População atendida declarada		Pop. atendida, segundo frequência			Coleta Noturna	Coleta com elevação de contêiner	Quantidade de coletadores e motoristas	
				Diária	2 ou 3 vezes por semana	1 vez por semana			Prefeitura	Empresas
		Total	Urbano do município							
Código	Nome/UF	habitante	habitante	%	%	%	exist.	exist.	empregado	empregado
REGIÃO SUDESTE		Co164	Co050	Co134	Co135	Co136	Co008	Co131	Tb001	Tb002
330070	Cabo Frio/RJ	190.787	143.926	100	0	0	sim	nao	200	200
310970	Cachoeira de Minas/MG	8.000	2.000	80	10	10	sim	sim	5	0
350860	Cachoeira Paulista/SP	24.753	24.753	0	100	0	nao	nao	0	8
330080	Cachoeiras de Macacu/RJ	54.713	47.325	30	65	5	nao	nao	0	15
320120	Cachoeiro de Itapemirim/ES	191.000	174.500	20	60	20	sim	nao	0	60
350870	Caconde/SP	12.898	12.648	80	20	0	sim	nao	9	0
311000	Caeté/MG	41.092	35.733	10	80	10	sim	nao	0	10
350880	Cafelândia/SP	16.670	14.480	0	100	0	nao	nao	10	0
311010	Caiana/MG	3.763	2.643	55	22	23	nao	nao	4	
350900	Caieiras/SP	87.704	85.532	35	60	5	sim	nao	0	23
350930	Cajobi/SP	9.814	9.176	20	70	10	nao	nao	5	0
311020	Cajuri/MG	2.600	2.091	20	50	30	nao	nao	4	0
330090	Cambuci/RJ	11.302	11.302	60	30	10	nao	sim	4	0
350950	Campinas/SP	1.071.636	1.050.203	50	50	0	sim	sim	54	398
311120	Campo Belo/MG	51.725	48.797	0	100	0	nao	nao	20	0
311140	Campo Florido/MG	5.298	5.298	100	0	0	nao	nao	4	0
350960	Campo Limpo Paulista/SP	74.869	74.869	32	68	0	sim	nao	0	29
330100	Campos dos Goytacazes/RJ	457.889	422.658	15	84	1	sim	sim	0	
350990	Cananéia/SP	11.366	10.432	11	52	37	sim	nao	9	
350995	Canas/SP	4.126	4.126	100	0	0	nao	nao	4	0
311190	Cana Verde/MG	4.800	4.064	10	80	10	nao	nao	5	
311200	Candeias/MG	10.360	10.214	80	20	0	nao	nao	7	0
351000	Cândido Mota/SP	28.140	28.140	85	15	0	sim	nao	21	0
330110	Cantagalo/RJ	16.000	11.200	70	30	0	nao	nao	0	10
351020	Capão Bonito/SP	42.000	37.790	25	60	15	sim	nao	7	10
311210	Caparaó/MG	3.013	2.013	0	100	0	nao	nao	3	0
351030	Capela do Alto/SP	14.732	3.143	40	55	5	sim	nao	10	0
311260	Capinópolis/MG	14.367	14.367	100	0	0			5	0
311280	Capitólio/MG	8.218	6.530	100	0	0	sim	sim	8	
351040	Capivari/SP	49.122	46.420	20	70	10			0	10
311290	Caputira/MG	3.700	3.700	0	100	0	nao	nao	4	0
351050	Caragatatuba/SP	98.286	98.286	20	80	0	nao	nao	0	48
330093	Carapebus/RJ	10.542	10.542	0	80	20	sim	nao	0	1

TABELA Co01 - INFORMAÇÕES SOBRE POPULAÇÃO ATENDIDA, ESTRUTURA OPERACIONAL, FREQUÊNCIA E TERCEIRIZAÇÃO DO SERVIÇO DE COLETA DOMICILAR E PÚBLICA

ANO DE
REFERÊNCIA
2011

Município		População atendida declarada		Pop. atendida, segundo frequência			Coleta Noturna	Coleta com elevação de contêiner	Quantidade de coletadores e motoristas	
				Diária	2 ou 3 vezes por semana	1 vez por semana			Prefeitura	Empresas
Código	Nome/UF	habitante	habitante	%	%	%	exist.	exist.	empregado	empregado
REGIÃO SUDESTE		Co164	Co050	Co134	Co135	Co136	Co008	Co131	Tb001	Tb002
351070	Cardoso/SP	11.821	10.745	60	40	0	nao	sim	6	0
320130	Cariacica/ES	340.096	339.460	15	82	3	sim	nao		115
311370	Carlos Chagas/MG	12.869	12.869	30	70	0	nao	nao	0	9
311390	Carmo da Cachoeira/MG	8.980	420	70	26	4	sim	nao	8	0
311410	Carmo de Minas/MG	10.258	10.258	100	0	0	nao	nao	11	0
311440	Carmo do Rio Claro/MG	20.480	14.400	90	0	10	nao	nao	8	3
311450	Carmópolis de Minas/MG	17.256	11.965	20	60	20	nao	nao	6	0
311455	Carneirinho/MG	6.975	6.975	100	0	0	nao	nao	7	5
311470	Carvalhópolis/MG	3.361	2.474	0	100	0	nao	nao	4	0
311480	Carvalhos/MG	2.430	2.400	75	25	0		nao	4	
351080	Casa Branca/SP	27.420	23.249	50	50	0	nao	nao	10	0
330130	Casimiro de Abreu/RJ	36.360	2.230	100	0	0	nao	nao	0	45
351090	Cássia dos Coqueiros/SP	1.783	1.783	0	100	0	nao	nao	2	0
320140	Castelo/ES	34.900	21.913	63	0	37	sim	nao	9	0
351110	Catanduva/SP	112.446	112.446	12	88	0	sim	nao	0	52
311535	Catas Altas/MG	4.893	4.281	100	0	0	nao	nao	6	0
351120	Catiguá/SP	6.610	6.610	0	100	0	nao	nao	4	0
311547	Catuti/MG	5.084	2.967	0	71	29	nao	nao	8	0
351140	Cerqueira César/SP	17.716	1.831	90	10	0	nao	sim	6	0
351150	Cerquilho/SP	40.393	38.303	10	90	0	nao	nao	12	0
351160	Cesário Lange/SP	14.956	10.492	30	60	10	nao	sim	6	0
311600	Chalé/MG	3.254	543	48	48	4	nao	nao	3	0
351170	Charqueada/SP	15.243	13.829	0	100	0	nao	nao	6	0
311630	Cipotânea/MG	3.021	3.021	50	30	20	nao	nao	1	0
320150	Colatina/ES	103.437	91.045	29	70	1	sim	sim	38	20
351200	Colina/SP	16.274	16.274	100	0	0	nao	nao	10	0
320160	Conceição da Barra/ES	28.600	22.695	40	50	10	nao	nao	12	0
311520	Conceição da Barra de Minas/MG	2.789	2.789	0	100	0	nao	nao	3	0
311740	Conceição de Ipanema/MG	2.784	1.259	54	30	16	nao	nao	5	0
311750	Conceição do Mato Dentro/MG	12.000	4.700	5	90	5	nao	nao	4	1
311770	Conceição do Rio Verde/MG	11.500	11.500	0	100	0	nao	nao	15	2
351230	Conchas/SP	16.395	13.284	80	15	5	sim	nao	12	0
311790	Congonhal/MG	7.854	7.854	30	50	20	nao	nao	3	0

TABELA Co01 - INFORMAÇÕES SOBRE POPULAÇÃO ATENDIDA, ESTRUTURA OPERACIONAL, FREQUÊNCIA E TERCEIRIZAÇÃO DO SERVIÇO DE COLETA DOMICILAR E PÚBLICA

ANO DE
REFERÊNCIA
2011

Município		População atendida declarada		Pop. atendida, segundo frequência			Coleta Noturna	Coleta com elevação de contêiner	Quantidade de coletadores e motoristas	
		Total	Urbano do município	Diária	2 ou 3 vezes por semana	1 vez por semana			Prefeitura	Empresas
Código	Nome/UF	habitante	habitante	%	%	%	exist.	exist.	empregado	empregado
REGIÃO SUDESTE		Co164	Co050	Co134	Co135	Co136	Co008	Co131	Tb001	Tb002
311820	Conquista/MG	6.470	550	85	10	5	nao	nao	5	0
311830	Conselheiro Lafaiete/MG	111.771	111.146	15	83	2	sim	nao	0	39
311840	Conselheiro Pena/MG	17.632	17.632	0	100	0	nao	nao	11	0
311850	Consolação/MG	1.650	830	5	85	10	nao	nao	3	0
311860	Contagem/MG	608.715	606.655	4	96	0	sim	nao	0	138
311870	Coqueiral/MG	9.265	6.571	70	20	10	nao	nao	4	0
351240	Cordeirópolis/SP	21.348	19.175	100	0	0	nao	nao	0	12
311890	Cordisburgo/MG	5.969	1.500	70	0	30	nao	nao	3	0
311900	Cordislândia/MG	3.441	2.762	0	100	0	nao	nao	3	0
311910	Corinto/MG	23.866	21.151	40	60	0	nao	sim	12	9
351250	Coroados/SP	5.302	4.294	100	0	0	nao	nao	4	0
311940	Coronel Fabriciano/MG	104.174	102.869	15	85	0	sim	nao	0	48
351260	Coronel Macedo/SP	4.956	3.830	100	0	0	nao	nao	5	0
311950	Coronel Murta/MG	6.692	6.692	100	0	0	nao	nao	11	0
311995	Córrego Fundo/MG	5.200	4.466	60	30	10	nao	nao	3	0
351270	Corumbataí/SP	2.097	2.097	0	100	0	nao	nao	3	0
351290	Cosmorama/SP	7.000	4.937	0	100	0	nao	nao	3	0
351310	Cravinhos/SP	31.148	31.148	70	25	5	sim	nao	0	10
351330	Cruzália/SP	1.892	1.485	0	100	0	nao	nao	3	0
351340	Cruzeiro/SP	77.312	75.342	25	70	5	sim	sim	12	16
351350	Cubatão/SP	119.520	119.520	100	0	0	sim	nao	0	36
312083	Cuparaque/MG	4.705	3.906	60	40	0	nao	sim	6	0
312087	Curral de Dentro/MG	6.986	5.899	60	30	10	nao	nao	2	0
312090	Curvelo/MG	58.250	54.890	10	85	5	nao	nao	30	0
312125	Delta/MG	8.322	7.802	0	100	0	nao	nao	5	0
312140	Desterro de Entre Rios/MG	3.700	3.604	50	30	20	nao	nao	4	0
351380	Diadema/SP	388.576	388.576	17	83	0	sim	sim	31	110
312180	Dionísio/MG	7.000	7.000	82	18	0	nao	nao	3	0
351385	Dirce Reis/SP	1.284	1.284	0	100	0	nao		4	0
312200	Divino/MG	19.188	10.827	60	40	0			0	4
351390	Divinolândia/SP	10.500	7.459	100	0	0	sim	nao	4	0
312230	Divinópolis/MG	213.000	206.000	20	80	0	sim	nao	0	65
312240	Divisa Nova/MG	5.000	4.674	86	0	14	nao	nao	3	0

TABELA Co01 - INFORMAÇÕES SOBRE POPULAÇÃO ATENDIDA, ESTRUTURA OPERACIONAL, FREQUÊNCIA E TERCEIRIZAÇÃO DO SERVIÇO DE COLETA DOMICILAR E PÚBLICA

ANO DE
REFERÊNCIA
2011

Município		População atendida declarada		Pop. atendida, segundo frequência			Coleta Noturna	Coleta com elevação de contêiner	Quantidade de coletores e motoristas	
				Diária	2 ou 3 vezes por semana	1 vez por semana			Prefeitura	Empresas
		Total	Urbano do município							
Código	Nome/UF	habitante	habitante	%	%	%	exist.	exist.	empregado	empregado
REGIÃO SUDESTE		Co164	Co050	Co134	Co135	Co136	Co008	Co131	Tb001	Tb002
312245	Divisópolis/MG	6.540	6.540	60	25	15	sim	nao	4	0
351400	Dobrada/SP	8.011	7.832	0	100	0	nao	nao	3	0
351410	Dois Córregos/SP	23.609	23.609	100	0	0	nao	nao	6	5
320190	Domingos Martins/ES	31.946	7.765	50	35	15	sim	nao	15	0
312290	Dona Eusébia/MG	5.133	5.133	90	8	2	nao	nao	8	0
312310	Dores de Guanhães/MG	3.533	1.618	0	100	0	nao	nao	3	0
312340	Doresópolis/MG	1.138	1.138	0	100	0	nao	nao	0	1
351440	Dracena/SP	40.142	40.142	20	80	0	sim	nao	29	0
351450	Duartina/SP	10.214	10.214	100	0	0	nao	nao	6	0
330170	Duque de Caxias/RJ	855.048	836.072	2	98	0	sim	sim	0	476
312352	Durandé/MG	5.486	3.563	70	25	5	nao	nao	3	
351490	Elias Fausto/SP	15.920	12.000	70	27	3	nao	nao	5	0
312360	Elói Mendes/MG	25.472	20.578	90	10	0	nao	nao	12	0
351495	Embaúba/SP	2.419	2.057	0	100	0	nao	nao	3	0
351500	Embu/SP	240.230	228.218	30	60	10	sim	sim	0	0
312380	Engenheiro Navarro/MG	4.752	4.752	30	50	20	nao	nao	9	0
312390	Entre Rios de Minas/MG	11.000	9.938	70	20	10	nao	nao	8	0
355730	Estiva Gerbi/SP	10.136	8.084	20	80	0	nao	nao	7	0
312460	Estrela Dalva/MG	2.400	1.700	100	0	0	nao	nao	4	0
312470	Estrela do Indaiá/MG	3.510	2.772	100	0	0	nao	nao		
351530	Estrela do Norte/SP	2.101	2.101	78	22	0	nao	nao	4	0
312510	Extrema/MG	29.319	26.678	91	9	0	sim	nao	13	0
312520	Fama/MG	2.350	1.515	80	10	10	nao	nao	0	0
312530	Faria Lemos/MG	1.982	626	100	0	0	nao	nao	7	0
351565	Fernão/SP	1.574	856	0	100	0	nao	nao	3	0
351570	Ferraz de Vasconcelos/SP	170.297	135.000	60	30	10	sim		30	0
351590	Floreal/SP	2.426	2.426	100	0	0	nao	nao	7	0
312600	Florestal/MG	6.000	5.566	90	9	1	nao	nao	0	4
312610	Formiga/MG	65.299	59.643	25	50	25	sim	nao	57	0
312640	Fortuna de Minas/MG	2.726	1.879	0	100	0	nao	nao	4	0
351620	Franca/SP	315.376	315.376	5	95	0	sim	sim	0	111
312660	Francisco Dumont/MG	3.216	3.216	50	50	0	nao	nao	4	4
312675	Franciscópolis/MG	2.378	2.378	8	92	0	nao	nao	4	

TABELA Co01 - INFORMAÇÕES SOBRE POPULAÇÃO ATENDIDA, ESTRUTURA OPERACIONAL, FREQUÊNCIA E TERCEIRIZAÇÃO DO SERVIÇO DE COLETA DOMICILAR E PÚBLICA

ANO DE
REFERÊNCIA
2011

Município		População atendida declarada		Pop. atendida, segundo frequência			Coleta Noturna	Coleta com elevação de contêiner	Quantidade de coletores e motoristas	
		Total	Urbano do município	Diária	2 ou 3 vezes por semana	1 vez por semana			Prefeitura	Empresas
Código	Nome/UF	habitante	habitante	%	%	%	exist.	exist.	empregado	empregado
REGIÃO SUDESTE		Co164	Co050	Co134	Co135	Co136	Co008	Co131	Tb001	Tb002
312705	Fronteira dos Vales/MG	3.000	3.000	50	35	15	nao	nao	10	
312710	Frutal/MG	51.017	46.546	60	40	0	sim	nao		
312720	Funilândia/MG	3.824	2.053	0	54	46	nao	nao	5	0
351650	Gabriel Monteiro/SP	2.707	2.256	100	0	0	nao	nao	3	0
351660	Gália/SP	6.947	5.177	10	80	10	nao		4	0
312733	Gameleiras/MG	2.000	1.411	0	100	0	nao	nao	5	0
351670	Garça/SP	39.189	39.189	10	60	30	sim	nao	0	12
351680	Gastão Vidigal/SP	3.798	3.798	100	0	0	nao	nao	3	0
312735	Glauclândia/MG	2.977	635	0	100	0			3	0
351710	Glicério/SP	4.576	3.370	0	85	15	nao	nao	4	
312737	Goiabeira/MG	2.494	2.494	90	10	0	nao	nao	3	0
312750	Gonzaga/MG	3.446	2.491	99	0	1	nao	nao	7	0
312760	Gouveia/MG	11.681	8.229	50	30	20	nao	nao	5	0
312770	Governador Valadares/MG	264.960	254.521	0	100	0	sim	sim	0	69
312780	Grão Mogol/MG	11.993	5.413	35	41	24	nao	sim	22	
320230	Guaçu/ES	28.033	22.547	80	17	3			14	
351720	Guaicara/SP	9.796	9.796	100	0	0	nao	nao	12	0
351730	Guaimbê/SP	4.809	4.740	100	0	0	nao	nao	3	0
312800	Guanhães/MG	31.526	25.636	16	47	37	sim	nao	5	0
351750	Guapiaçu/SP	16.062	16.062	25	75	0	nao	sim	0	4
351760	Guapiara/SP	17.866	7.180	60	30	10	sim	nao	4	0
351780	Guaraçai/SP	8.400	6.626	100	0	0	nao	nao	8	0
312820	Guaraciaba/MG	10.221	3.217	40	35	25	nao	nao	0	5
312830	Guaranésia/MG	18.721	16.842	15	85	0	nao	nao	8	0
312840	Guarani/MG	6.886	6.886	90	0	10	nao	nao	4	0
351800	Guarani D Oeste/SP	1.733	1.733	0	100	0	nao	nao	0	0
320240	Guarapari/ES	105.268	100.000	90	7	3	sim	nao	0	10
312850	Guarará/MG	3.911	3.471	20	70	10	nao	nao	4	1
351820	Guararapes/SP	30.732	28.443	0	100	0	nao	nao	0	11
351830	Guararema/SP	26.147	22.501	80	17	3	nao	sim	20	0
351840	Guaratinguetá/SP	112.675	99.313	53	47	0	sim	sim	27	10
351860	Guariba/SP	35.079	35.079	90	7	3	nao	nao	12	0
351870	Guarujá/SP	292.744	292.688	25	75	0	sim	sim	10	120

TABELA Co01 - INFORMAÇÕES SOBRE POPULAÇÃO ATENDIDA, ESTRUTURA OPERACIONAL, FREQUÊNCIA E TERCEIRIZAÇÃO DO SERVIÇO DE COLETA DOMICILAR E PÚBLICA

ANO DE
REFERÊNCIA
2011

Município		População atendida declarada		Pop. atendida, segundo frequência			Coleta Noturna	Coleta com elevação de contêiner	Quantidade de coletores e motoristas	
				Diária	2 ou 3 vezes por semana	1 vez por semana			Prefeitura	Empresas
Código	Nome/UF	habitante	habitante	%	%	%	exist.	exist.	empregado	empregado
REGIÃO SUDESTE		Co164	Co050	Co134	Co135	Co136	Co008	Co131	Tb001	Tb002
351880	Guarulhos/SP	1.233.436	1.233.436	6	94	0	sim	sim	17	614
351885	Guataporã/SP	7.012	5.150	0	100	0	nao	nao	4	0
351900	Herculândia/SP	8.751	7.971	30	60	10	nao	nao	7	0
351907	Hortolândia/SP	195.776	195.776	0	100	0	sim	nao	0	50
351910	Iacanga/SP	10.146	8.842	100	0	0	nao	nao	12	0
351940	Ibirá/SP	10.148	10.148	30	60	10	nao	nao	7	0
312970	Ibiraci/MG	12.000	8.300	20	70	10	nao	nao	0	0
351950	Ibirarema/SP	6.725	5.000	0	100	0	nao	nao	3	0
312980	Ibirité/MG	160.943	160.574	70	30	0	sim	nao	75	0
351960	Ibitinga/SP	52.539	51.539	50	40	10	sim	sim	6	20
351970	Ibiúna/SP	70.000	25.117	25	50	25	sim	nao	0	38
320260	Iconha/ES	12.083	7.323	100	0	0	nao	nao	15	1
352000	Igarapu do Tietê/SP	23.420	23.286	100	0	0	nao	nao	15	0
352010	Igarapava/SP	26.088	26.088	40	50	10	nao	nao	0	10
313010	Igarapé/MG	34.851	32.661	10	58	32	nao	nao	0	15
352020	Igaratá/SP	8.000	7.000	50	30	20	nao	nao	6	0
330187	Iguaba Grande/RJ	23.475	23.475	30	65	5	nao	nao	0	21
352040	Ilhabela/SP	28.761	28.563	30	70	0	sim	sim	33	0
352042	Ilha Comprida/SP	9.204	9.204	0	100	0	nao	nao	17	8
352044	Ilha Solteira/SP	25.146	23.597	100	0	0	nao	nao	15	0
313050	Ilicínea/MG	9.155	9.155	100	0	0	nao	nao	4	0
352050	Indaiatuba/SP	204.360	203.739	0	100	0	sim	sim	0	65
352070	Indiaporã/SP	3.892	3.369	100	0	0	nao	nao		0
352080	Inúbia Paulista/SP	3.300	3.198	100	0	0	nao	nao	3	0
313115	Ipaba/MG	16.876	1.697	5	85	10				0
313120	Ipanema/MG	14.313	14.313	100	0	0	nao	nao	15	0
313130	Ipatinga/MG	241.539	239.017	2	98	0	sim	nao	0	79
352100	Iperó/SP	29.062	17.933	0	95	5	nao	sim	15	0
352110	Ipeúna/SP	6.145	5.289	0	100	0	nao	nao	5	0
352170	Itaberá/SP	17.778	12.085	50	50	0	nao	nao	8	0
313170	Itabira/MG	107.343	3.319	30	65	5	sim	nao	45	0
313210	Itacarambi/MG	13.815	13.815	30	50	20	nao	nao	30	0
320270	Itaguaçu/ES	13.500	8.039	55	25	20	nao	nao	8	0

TABELA Co01 - INFORMAÇÕES SOBRE POPULAÇÃO ATENDIDA, ESTRUTURA OPERACIONAL, FREQUÊNCIA E TERCEIRIZAÇÃO DO SERVIÇO DE COLETA DOMICILAR E PÚBLICA

ANO DE
REFERÊNCIA
2011

Município		População atendida declarada		Pop. atendida, segundo frequência			Coleta Noturna	Coleta com elevação de contêiner	Quantidade de coletadores e motoristas	
Código	Nome/UF	Total	Urbano do município	Diária	2 ou 3 vezes por semana	1 vez por semana			Prefeitura	Empresas
		habitante	habitante	%	%	%	exist.	exist.	empregado	empregado
REGIÃO SUDESTE		Co164	Co050	Co134	Co135	Co136	Co008	Co131	Tb001	Tb002
330200	Itaguaí/RJ	102.743	98.763	50	49	1	sim	sim	0	101
313220	Itaguara/MG	9.590	9.590	35	60	5	nao	nao	5	0
352180	Itaí/SP	21.000	19.031	95	2	3	sim	nao	27	0
313230	Itaipé/MG	4.977	4.977	45	45	10	nao	nao	8	0
313240	Itajubá/MG	91.159	83.221	1	99	0	sim	sim	0	56
330205	Italva/RJ	13.200	9.600	45	35	20	nao	nao	16	0
313250	Itamarandiba/MG	32.388	22.134	50	30	20	sim	nao	7	0
313290	Itamogi/MG	7.738	7.738	100	0	0	nao	nao	8	0
313300	Itamonte/MG	12.869	9.707	0	100	0	sim	nao	15	0
352210	Itanhaém/SP	85.000	85.000	20	80	0	nao	nao	15	130
313330	Itaobim/MG	20.981	15.764	60	30	10	nao	nao	10	0
352215	Itaóca/SP	3.229	1.200	37	0	63	nao	nao	3	1
313340	Itapagipe/MG	13.797	9.657	100	0	0	nao	nao	6	
313350	Itapeçerica/MG	20.750	16.500	0	99	1	nao	nao	12	4
352220	Itapeçerica da Serra/SP	138.936	138.936	20	72	8	sim	nao	79	0
352230	Itapetininga/SP	132.362	132.362	0	100	0	sim	nao	46	0
352240	Itapeva/SP	80.000	70.000	10	60	30	nao	nao	43	0
352250	Itapevi/SP	203.712	203.712	10	88	2			0	53
352260	Itapira/SP	68.572	62.872	0	100	0	sim	nao	0	33
352270	Itápolis/SP	36.486	36.486	100	0	0			22	0
352280	Itaporanga/SP	14.000	11.000	80	20	0	sim	nao	6	0
352330	Itariri/SP	12.100	7.000	65	25	10	nao	nao	8	0
352340	Itatiba/SP	103.028	86.980	35	65	0	sim	nao	0	81
352350	Itatinga/SP	16.603	16.603	91	6	3	nao	nao	8	0
313375	Itaú de Minas/MG	15.042	14.657	98	2	1	nao	nao	9	0
313380	Itaúna/MG	86.124	81.073	94	6	0	sim	sim	0	21
313400	Itinga/MG	8.500	6.500	70	20	10	nao	nao	3	0
352360	Itirapina/SP	15.731	14.188	0	100	0	sim	nao	8	0
352380	Itobi/SP	7.553	6.806	60	40	0	nao	nao	4	0
352390	Itu/SP	155.589	145.619	20	76	4	sim	sim	0	59
313420	Ituiutaba/MG	93.125	1.740	22	78	0	sim	sim	0	35
352400	Itupeva/SP	37.035	32.160	10	80	10	sim	nao	9	32
313450	Itutinga/MG	3.896	2.744	30	60	10	nao	nao	5	0

TABELA Co01 - INFORMAÇÕES SOBRE POPULAÇÃO ATENDIDA, ESTRUTURA OPERACIONAL, FREQUÊNCIA E TERCEIRIZAÇÃO DO SERVIÇO DE COLETA DOMICILAR E PÚBLICA

ANO DE
REFERÊNCIA
2011

Município		População atendida declarada		Pop. atendida, segundo frequência			Coleta Noturna	Coleta com elevação de contêiner	Quantidade de coletores e motoristas	
				Diária	2 ou 3 vezes por semana	1 vez por semana			Prefeitura	Empresas
		Total	Urbano do município							
Código	Nome/UF	habitante	habitante	%	%	%	Co008	Co131	Tb001	Tb002
REGIÃO SUDESTE		Co164	Co050	Co134	Co135	Co136	Co008	Co131	Tb001	Tb002
352410	Ituverava/SP	38.882	35.000	100	0	0	nao	nao	30	10
352430	Jaboticabal/SP	69.944	69.844	10	90	0	sim	nao	22	40
352440	Jacarei/SP	208.489	208.489	23	75	2	sim	sim	0	55
352460	Jacupiranga/SP	17.000	9.376	40	30	30			20	10
352470	Jaguariúna/SP	44.130	44.130	30	65	5	nao	sim	4	20
352480	Jales/SP	47.076	44.299	30	50	20	nao	nao	0	6
352510	Jardinópolis/SP	38.194	36.652	100	0	0	sim	nao	12	0
352520	Jarinu/SP	23.000	18.833	65	35	0	nao	sim	0	16
352530	Jaú/SP	132.494	128.352	7	92	1	nao	nao	27	17
313540	Jeceaba/MG	3.200	2.958	46	54	0	nao	nao	7	0
313550	Jequeri/MG	8.000	7.258	100	0	0	nao	nao	4	0
313610	Joanésia/MG	5.334	2.027	72	28	0	nao	nao	4	0
313620	João Monlevade/MG	74.142	73.807	33	67	0	sim	nao	0	12
352560	João Ramalho/SP	4.138	3.338	0	100	0	nao	nao	3	
352570	José Bonifácio/SP	33.074	29.966	100	0	0				
313655	José Raydan/MG	1.908	1.588	100	0	0	nao	nao	8	0
313670	Juiz de Fora/MG	520.811	514.890	16	84	0	sim	sim	329	0
352585	Jumirim/SP	2.560	1.650	0	100	0	nao	nao	3	3
352590	Jundiaí/SP	373.713	357.637	15	81	4	sim	sim	0	230
352610	Juquiá/SP	17.800	12.078	68	32	0	nao	nao	8	0
352620	Juquitiba/SP	20.200	6.000	0	60	40	nao	nao	16	0
313753	Lagoa Grande/MG	8.710	6.467	50	50	0	nao	nao	0	3
313780	Lambari/MG	16.500	14.108	20	60	20	nao	nao	14	0
320316	Laranja da Terra/ES	6.000	3.525	50	30	20	nao	nao	4	0
352660	Lavrinhas/SP	6.635	6.090	0	100	0	nao	nao	4	0
352670	Leme/SP	90.690	90.690	25	70	5	sim	sim	38	0
352680	Lençóis Paulista/SP	61.919	60.531	80	20	0	sim	sim	41	0
352690	Limeira/SP	278.093	269.794	34	65	1	sim	nao	0	76
313862	Limeira do Oeste/MG	6.946	5.058	10	90	0	nao	nao	9	
352700	Lindóia/SP	6.814	6.814	100	0	0	nao	sim	3	
320320	Linhares/ES	137.709	123.462	86	10	4	sim	nao	6	89
352710	Lins/SP	71.500	71.013	93	5	2	sim	sim	21	33
313865	Lontra/MG	8.453	5.668	10	70	20	nao	nao	5	

TABELA Co01 - INFORMAÇÕES SOBRE POPULAÇÃO ATENDIDA, ESTRUTURA OPERACIONAL, FREQUÊNCIA E TERCEIRIZAÇÃO DO SERVIÇO DE COLETA DOMICILAR E PÚBLICA

ANO DE
REFERÊNCIA
2011

Município		População atendida declarada		Pop. atendida, segundo frequência			Coleta Noturna	Coleta com elevação de contêiner	Quantidade de coletadores e motoristas	
				Diária	2 ou 3 vezes por semana	1 vez por semana			Prefeitura	Empresas
Código	Nome/UF	habitante	habitante	%	%	%	exist.	exist.	empregado	empregado
REGIÃO SUDESTE		Co164	Co050	Co134	Co135	Co136	Co008	Co131	Tb001	Tb002
352725	Lourdes/SP	2.138	1.752	0	100	0	nao	nao	2	0
352750	Lucianópolis/SP	2.257	1.786	100	0	0	nao	nao	3	0
313868	Luislândia/MG	2.999	2.999	70	20	10	nao	nao	0	0
330240	Macaé/RJ	212.333	208.457	10	90	0	sim	sim	60	175
352800	Macatuba/SP	15.814	15.184	100	0	0	nao	nao	6	0
352820	Macedônia/SP	3.657	2.772	100	0	0			3	0
352830	Magda/SP	3.184	2.642	100	0	0	nao	nao	4	0
330250	Magé/RJ	180.000	150.000	35	50	15	nao	sim	80	0
352840	Mairinque/SP	43.473	34.891	30	70	0	sim	nao	0	12
352860	Manduri/SP	7.826	7.826	50	30	20	nao	nao	6	0
313930	Manga/MG	13.733	13.733	50	40	10	nao	nao		0
313940	Manhuaçu/MG	79.574	64.000	65	20	15	sim	nao	42	0
313960	Mantena/MG	27.130	21.273	100	0	0	sim	sim	30	0
352870	Marabá Paulista/SP	2.180	2.180	82	18	0	nao	nao	4	0
352880	Maracai/SP	12.085	12.085	100	0	0	nao	nao	9	0
352885	Marapoama/SP	2.664	2.225	0	100	0	nao	nao	1	0
313990	Maria da Fé/MG	14.186	8.365	59	0	41			6	0
314000	Mariana/MG	54.179	48.149	98	2	0	sim	nao	5	25
330270	Maricá/RJ	131.355	129.325	10	90	0	sim	nao	0	52
314010	Marilac/MG	3.411	3.411	80	10	10	nao	nao	6	0
320335	Marilândia/ES	10.000	5.694	57	35	8	nao	nao	6	0
352900	Marília/SP	218.229	208.438	10	90	0	sim	nao	136	0
314020	Maripá de Minas/MG	2.380	2.278	30	70	0	nao	nao	5	0
352930	Matão/SP	77.173	75.377	20	80	0	sim	sim	2	20
314070	Mateus Leme/MG	25.326	19.698	20	70	10	nao	nao	6	3
314120	Matutina/MG	2.689	2.689	0	100	0	nao	nao	4	0
352940	Mauá/SP	421.184	421.184	10	89	1	sim	nao	3	70
330280	Mendes/RJ	17.981	17.746	30	60	10	nao	nao	14	0
352960	Meridiano/SP	2.530	2.530	20	70	10	nao	nao	4	0
330285	Mesquita/RJ	168.966	168.966	20	80	0	sim	nao	0	90
352970	Miguelópolis/SP	20.451	19.265	80	10	10	nao	nao		0
314190	Minduri/MG	3.400	3.397	100	0	0	nao	nao	2	0
353000	Mira Estrela/SP	2.838	1.893	0	100	0	nao	nao	5	

TABELA Co01 - INFORMAÇÕES SOBRE POPULAÇÃO ATENDIDA, ESTRUTURA OPERACIONAL, FREQUÊNCIA E TERCEIRIZAÇÃO DO SERVIÇO DE COLETA DOMICILAR E PÚBLICA

ANO DE
REFERÊNCIA
2011

Município	População atendida declarada		Pop. atendida, segundo frequência			Coleta Noturna	Coleta com elevação de contêiner	Quantidade de coletores e motoristas	
	Total	Urbano do município	Diária	2 ou 3 vezes por semana	1 vez por semana			Prefeitura	Empresas
Código	Nome/UF	habitante	habitante	%	%	exist.	exist.	empregado	empregado
REGIÃO SUDESTE		Co164	Co050	Co134	Co135	Co136	Co008	Co131	Tb001 Tb002
353030	Mirassol/SP	52.842	52.842	14	86	0	sim	nao	1 12
353040	Mirassolândia/SP	4.338	3.500	20	40	40	nao	nao	6 0
353050	Mococa/SP	66.345	61.200	50	30	20	nao	nao	
353060	Mogi das Cruzes/SP	392.196	361.383	15	85	0	sim	sim	0 122
353070	Mogi Guaçu/SP	131.244	131.244	10	90	0	sim	nao	68 4
353080	Mogi Mirim/SP	86.892	81.306	20	80	0	sim	sim	1 17
353090	Mombuca/SP	3.279	2.685	0	100	0			0
353100	Monções/SP	1.857	1.841	0	100	0	nao	nao	4 0
353110	Mongaguá/SP	46.947	206	99	0	1	nao	nao	0 28
314270	Montalvânia/MG	10.163	10.163	40	30	30	sim	nao	11 0
353130	Monte Alto/SP	44.766	44.766	40	55	5	nao	nao	0 20
314290	Monte Azul/MG	13.838	1.500	100	0	0	sim	nao	63
314310	Monte Carmelo/MG	45.916	40.226	10	30	60	sim	nao	32 0
353170	Monteiro Lobato/SP	4.159	1.795	60	30	10	nao	nao	4
353180	Monte Mor/SP	49.000	46.816	0	98	2	nao	sim	0 25
314320	Monte Santo de Minas/MG	17.325	16.425	15	80	5	nao	nao	7 0
314330	Montes Claros/MG	357.289	348.443	19	76	5	sim	sim	0 178
314345	Montezuma/MG	3.607	3.107	86	0	14	nao	nao	8 0
314350	Morada Nova de Minas/MG	6.400	6.000	30	40	30	nao		2 0
353190	Morro Agudo/SP	29.400	28.179	100	0	0	sim	nao	0 10
314360	Morro da Garça/MG	2.637	1.509	100	0	0	nao	nao	3 0
353200	Morungaba/SP	11.769	10.051	100	0	0	nao	nao	
353205	Motuca/SP	4.323	3.132	72	28	0	nao	nao	1 2
320360	Mucurici/ES	3.579	3.579	96	4	0	nao	nao	8 2
320380	Muqui/ES	14.452	9.345	75	15	10	nao	nao	8 0
314390	Muriae/MG	101.431	93.841	24	75	1	sim	nao	62 0
314400	Mutum/MG	26.659	13.789	70	20	10	nao	nao	6 0
314410	Muzambinho/MG	15.720	15.720	80	15	5	nao	nao	15
314420	Nacip Raydan/MG	1.981	1.981	70	20	10	nao	nao	4 0
353215	Nantes/SP	2.741	2.462	100	0	0	nao	nao	7 0
314435	Naque/MG	6.398	6.000	30	60	10	nao	nao	0 0
353220	Narandiba/SP	3.300	3.135	100	0	0	nao	nao	8 0
330310	Natividade/RJ	12.444	12.044	85	10	5	sim	nao	0 8

TABELA Co01 - INFORMAÇÕES SOBRE POPULAÇÃO ATENDIDA, ESTRUTURA OPERACIONAL, FREQUÊNCIA E TERCEIRIZAÇÃO DO SERVIÇO DE COLETA DOMICILAR E PÚBLICA

ANO DE
REFERÊNCIA
2011

Município		População atendida declarada		Pop. atendida, segundo frequência			Coleta Noturna	Coleta com elevação de contêiner	Quantidade de coletadores e motoristas	
		Total	Urbano do município	Diária	2 ou 3 vezes por semana	1 vez por semana			Prefeitura	Empresas
Código	Nome/UF	Co164	Co050	Co134	Co135	Co136	Co008	Co131	Tb001	Tb002
REGIÃO SUDESTE										
314450	Nazareno/MG	8.009	6.088	0	100	0	nao	nao	5	0
353260	Nhandeara/SP	8.950	8.721	100	0	0	nao	nao	6	0
330320	Nilópolis/RJ	157.710	157.710	42	58	0	sim	sim	0	60
330330	Niterói/RJ	489.720	489.720	42	58	0	sim	sim	102	244
353280	Nova Aliança/SP	5.978	4.953	80	20	0	nao	nao	3	0
314467	Nova Belém/MG	1.327	1.327	75	25	0	nao	nao	3	0
353282	Nova Campina/SP	8.609	5.826	80	20	0	nao	nao	3	0
353284	Nova Canaã Paulista/SP	1.200	868	0	100	0	nao	nao	3	0
314470	Nova Era/MG	15.405	15.405	8	80	12	nao	nao	8	
330340	Nova Friburgo/RJ	182.748	159.955	40	60	0	sim	nao	0	0
330350	Nova Iguaçu/RJ	759.094	740.000	30	65	5	sim	nao	0	152
353320	Nova Independência/SP	3.072	2.198	100	0	0	nao	nao	3	0
353325	Novais/SP	4.277	4.277	0	100	0	nao	sim	4	0
314480	Nova Lima/MG	80.479	80.479	32	68	0	sim	nao	0	39
353330	Nova Luzitânia/SP	3.495	3.135	80	10	10	nao	nao	11	0
314490	Nova Módica/MG	3.500	2.314	100	0	0	nao	nao	4	0
353340	Nova Odessa/SP	51.100	846	50	50	0	nao	nao	30	0
353350	Novo Horizonte/SP	34.346	34.346	100	0	0	nao	nao	27	2
353370	Ocaçu/SP	3.324	3.324	50	30	20	nao	nao		
353390	Olímpia/SP	50.332	47.535	50	50	0	sim	nao	0	23
314550	Olímpio Noronha/MG	2.350	2.269	0	100	0	nao	nao	3	0
314560	Oliveira/MG	35.500	5.500	10	70	20	nao	nao	12	0
314570	Oliveira Fortes/MG	2.122	1.176	50	10	40	nao	nao	0	0
353400	Onda Verde/SP	3.600	3.072	0	100	0	nao	nao	3	0
353430	Orlândia/SP	39.039	39.039	100	0	0	nao	sim	0	16
353440	Osasco/SP	667.826	666.826	40	60	0	nao	nao	0	80
353460	Osvaldo Cruz/SP	27.870	27.870	100	0	0	sim	nao	20	0
353470	Ourinhos/SP	101.060	101.060	30	70	0	sim	nao	52	0
314590	Ouro Branco/MG	35.000	31.500	95	2	3	sim	sim	20	4
353475	Ouroeste/SP	8.568	7.692	100	0	0	nao	sim		0
314610	Ouro Preto/MG	61.388	61.388	80	10	10	sim	sim	19	27
353490	Pacaembu/SP	9.786	9.786	50	50	0	nao	nao	3	0
314650	Pains/MG	6.622	740	84	10	6	nao	nao	3	

TABELA Co01 - INFORMAÇÕES SOBRE POPULAÇÃO ATENDIDA, ESTRUTURA OPERACIONAL, FREQUÊNCIA E TERCEIRIZAÇÃO DO SERVIÇO DE COLETA DOMICILAR E PÚBLICA

ANO DE
REFERÊNCIA
2011

Município	População atendida declarada		Pop. atendida, segundo frequência			Coleta Noturna	Coleta com elevação de contêiner	Quantidade de coletores e motoristas	
	Total	Urbano do município	Diária	2 ou 3 vezes por semana	1 vez por semana			Prefeitura	Empresas
Código	Nome/UF	habitante	habitante	%	%	%	exist.	exist.	empregado
REGIÃO SUDESTE		Co164	Co050	Co134	Co135	Co136	Co008	Co131	Tb001
									Tb002
314655	Pai Pedro/MG	1.751	1.751	0	100	0	nao	nao	
353500	Palestina/SP	9.313	9.313	90	8	2	nao	nao	0
314670	Palma/MG	4.022	1.100	18	82	0			0
353520	Palmeira D Oeste/SP	9.528	7.226	75	15	10	nao	nao	0
353530	Palmital/SP	19.462	19.462	0	100	0	nao	nao	14
320400	Pancas/ES	21.636	10.140	100	0	0	nao	sim	9
353540	Panorama/SP	14.235	14.235	0	100	0	nao	nao	5
314700	Paracatu/MG	74.408	74.408	3	97	0	sim	nao	86
353550	Paraguaçu Paulista/SP	42.483	38.500	100	0	0	sim	nao	26
353560	Paraibuna/SP	15.000	5.200	70	20	10	nao	nao	15
314730	Paraisópolis/MG	19.524	15.624	82	0	18	nao	nao	8
353590	Paranapuã/SP	3.830	3.407	100	0	0	nao	nao	14
314740	Paraopeba/MG	20.000	18.500	50	35	15	nao	nao	14
353600	Parapuã/SP	10.000	8.880	0	100	0	nao	nao	8
353625	Parisi/SP	1.649	1.649	0	100	0	nao	nao	5
314750	Passabém/MG	1.005	1.005	100	0	0	nao	nao	3
314760	Passa Quatro/MG	15.638	12.028	75	0	25	nao	nao	9
314790	Passos/MG	101.503	101.503	30	70	0	sim	sim	0
314800	Patos de Minas/MG	139.849	128.773	15	85	0	sim	nao	3
314810	Patrocínio/MG	74.869	69.721	73	20	7	sim	nao	39
330385	Paty do Alferes/RJ	18.663	15.683	50	30	20	sim	nao	2
314840	Paulistas/MG	2.118	980	85	10	5	nao	nao	4
353670	Pederneiras/SP	38.941	38.941	100	0	0	nao	nao	31
314875	Pedra Bonita/MG	2.218	1.816	78	22	0	nao	nao	3
314890	Pedra do Indaiá/MG	3.880	2.056	0	100	0	nao	nao	7
314900	Pedra Dourada/MG	2.220	1.318	100	0	0	nao	nao	2
314910	Pedralva/MG	10.000	5.543	100	0	0	nao	nao	8
353710	Pedreira/SP	41.692	41.692	40	60	0	nao	nao	12
353715	Pedrinhas Paulista/SP	2.947	2.486	0	100	0	nao	nao	3
314920	Pedrinópolis/MG	3.500	2.935	0	90	10	nao	nao	4
353730	Penápolis/SP	56.167	56.167	10	90	0	sim	nao	39
353740	Pereira Barreto/SP	23.230	23.230	0	100	0	nao	nao	24
353750	Pereiras/SP	7.549	5.001	10	80	10	nao	nao	3

TABELA Co01 - INFORMAÇÕES SOBRE POPULAÇÃO ATENDIDA, ESTRUTURA OPERACIONAL, FREQUÊNCIA E TERCEIRIZAÇÃO DO SERVIÇO DE COLETA DOMICILAR E PÚBLICA

ANO DE
REFERÊNCIA
2011

Município		População atendida declarada		Pop. atendida, segundo frequência			Coleta Noturna	Coleta com elevação de contêiner	Quantidade de coletadores e motoristas	
		Total	Urbano do município	Diária	2 ou 3 vezes por semana	1 vez por semana			Prefeitura	Empresas
Código	Nome/UF	habitante	habitante	%	%	%	exist.	exist.	empregado	empregado
REGIÃO SUDESTE		Co164	Co050	Co134	Co135	Co136	Co008	Co131	Tb001	Tb002
315000	Pescador/MG	4.135	3.265	100	0	0	nao	nao	6	0
330390	Petrópolis/RJ	293.632	281.902	55	45	0	sim	nao	150	0
353770	Piacatu/SP	4.900	4.708	100	0	0	nao	nao	3	0
353780	Piedade/SP	50.000	23.831	15	80	5	sim	sim	22	0
315015	Piedade de Caratinga/MG	7.246	4.690	0	100	0	nao	nao	0	4
353800	Pindamonhangaba/SP	148.605	143.260	80	10	10	sim	sim	0	24
353810	Pindorama/SP	14.376	14.376	0	100	0	nao	nao	0	5
315053	Pingo-D ÁGUA/MG	4.467	4.078	90	5	5	nao	nao	4	0
353820	Pinhalzinho/SP	11.941	6.535	90	10	0	nao	nao	8	
330395	Pinheiral/RJ	22.968	20.635	80	20	0			25	0
353850	Piquete/SP	14.024	13.134	0	100	0	nao	nao	8	0
315060	Piracema/MG	3.031	3.031	20	80	0	nao	nao	3	0
353870	Piracicaba/SP	364.738	359.404	13	87	0	sim	sim	0	12
330400	Pirai/RJ	26.370	21.092	85	15	0	nao	nao	24	0
353880	Piraju/SP	28.520	25.644	20	80	0	nao	nao	28	3
353900	Pirangi/SP	10.668	9.568	100	0	0	nao	nao	6	0
315090	Piranguçu/MG	1.750	1.000	0	67	33	nao	nao	4	0
315100	Piranguinho/MG	8.064	4.983	0	100	0	nao	nao	3	0
315120	Pirapora/MG	52.617	52.617	15	85	0	sim	nao	4	18
353920	Pirapozinho/SP	24.893	23.651	100	0	0	nao	sim	18	0
353930	Pirassununga/SP	70.482	64.583	0	100	0	nao	nao	27	0
353950	Pitangueiras/SP	35.307	31.807	20	80	0	nao	sim	0	4
353960	Planalto/SP	4.524	3.817	100	0	0			4	0
353970	Platina/SP	3.217	2.533	80	15	5	nao	nao	3	0
353980	Poá/SP	106.797	105.110	20	80	0	sim	sim	0	39
315180	Poços de Caldas/MG	149.982	3.744	20	70	10	sim	sim	60	50
353990	Poloni/SP	4.845	4.845	100	0	0	nao	nao	3	
315200	Pompéu/MG	29.337	25.945	2	86	12	sim	nao	26	0
354010	Pongai/SP	3.465	2.912	100	0	0	nao	nao	5	0
320425	Ponto Belo/ES	5.632	5.632	15	85	0	nao	nao	9	0
315217	Ponto dos Volantes/MG	11.345	4.053	50	35	15			2	0
354040	Populina/SP	4.000	3.398	0	100	0	nao	nao	3	0
354050	Porangaba/SP	6.235	4.082	0	100	0	sim	sim	3	

TABELA Co01 - INFORMAÇÕES SOBRE POPULAÇÃO ATENDIDA, ESTRUTURA OPERACIONAL, FREQUÊNCIA E TERCEIRIZAÇÃO DO SERVIÇO DE COLETA DOMICILAR E PÚBLICA

ANO DE
REFERÊNCIA
2011

Município		População atendida declarada		Pop. atendida, segundo frequência			Coleta Noturna	Coleta com elevação de contêiner	Quantidade de coletadores e motoristas	
		Total	Urbano do município	Diária	2 ou 3 vezes por semana	1 vez por semana			Prefeitura	Empresas
Código	Nome/UF	Co164	Co050	Co134	Co135	Co136	Co008	Co131	Tb001	Tb002
330410	Porciúncula/RJ	17.899	13.000	80	20	0	nao	nao	20	0
354060	Porto Feliz/SP	49.153	41.315	35	60	5	sim	sim	7	17
354070	Porto Ferreira/SP	51.705	50.778	22	78	0			12	0
315240	Poté/MG	15.500	9.000	25	25	50	nao	nao	7	0
315250	Pouso Alegre/MG	132.445	121.266	91	9	0	sim	nao	0	57
354085	Pracinha/SP	2.968	1.422	95	0	5	nao	nao	5	0
354100	Praia Grande/SP	267.307	267.307	5	95	0	sim	sim	20	72
315280	Prata/MG	22.000	19.000	90	0	10	sim	nao	8	0
315300	Pratinha/MG	1.775	1.775	100	0	0	nao	nao	4	0
354110	Presidente Alves/SP	3.419	3.419	100	0	0	nao	nao	5	0
315310	Presidente Bernardes/MG	2.000	1.500	2	95	2	nao	nao	3	0
354130	Presidente Epitácio/SP	38.691	38.691	10	90	0	nao	nao	20	0
354140	Presidente Prudente/SP	209.025	204.761	29	70	1	sim	sim	0	112
354150	Presidente Venceslau/SP	36.314	1.640	40	60	0	nao	nao	12	0
330414	Queimados/RJ	139.188	139.188	60	30	10	sim	nao	0	36
315380	Queluzito/MG	850	193	0	100	0	nao	nao	3	0
354200	Quintana/SP	6.048	5.534	50	40	10	nao	nao	5	0
330415	Quissamã/RJ	20.747	13.320	0	100	0	sim	nao	0	24
354210	Rafard/SP	7.609	1.023	80	10	10	nao	nao	4	0
315400	Raul Soares/MG	20.000	15.461	20	70	10	sim	nao	6	
354230	Redenção da Serra/SP	2.206	2.206	0	85	15	nao	nao	3	0
354240	Regente Feijó/SP	17.155	17.155	97	3	0	nao	nao	15	0
354250	Reginópolis/SP	7.522	4.481	100	0	0	nao	nao	5	0
315420	Resende Costa/MG	9.200	8.812	35	55	10	nao	nao	4	0
315440	Ressaquinha/MG	4.000	3.023	0	76	24	sim	nao	0	3
315445	Riachinho/MG	4.437	4.437	0	0	100	nao	nao	3	0
354310	Ribeirão Corrente/SP	4.304	3.422	0	100	0	nao	nao	3	0
354325	Ribeirão Grande/SP	7.425	2.345	0	100	0	nao	nao	5	0
354330	Ribeirão Pires/SP	113.726	113.726	10	90	0	sim	nao	0	19
354340	Ribeirão Preto/SP	610.602	610.602	1	99	0	sim	sim	0	178
354360	Rifaina/SP	3.445	3.016	0	100	0	nao	nao	7	0
354370	Rincão/SP	10.421	8.466	5	95	0	nao	nao	4	0
354380	Rinópolis/SP	8.615	8.615	100	0	0	nao	nao	10	

TABELA Co01 - INFORMAÇÕES SOBRE POPULAÇÃO ATENDIDA, ESTRUTURA OPERACIONAL, FREQUÊNCIA E TERCEIRIZAÇÃO DO SERVIÇO DE COLETA DOMICILAR E PÚBLICA

ANO DE
REFERÊNCIA
2011

Município		População atendida declarada		Pop. atendida, segundo frequência			Coleta Noturna	Coleta com elevação de contêiner	Quantidade de coletores e motoristas	
		Total	Urbano do município	Diária	2 ou 3 vezes por semana	1 vez por semana			Prefeitura	Empresas
Código	Nome/UF	habitante	habitante	%	%	%	exist.	exist.	empregado	empregado
REGIÃO SUDESTE		Co164	Co050	Co134	Co135	Co136	Co008	Co131	Tb001	Tb002
320435	Rio Bananal/ES	11.143	6.824	20	40	40	nao	nao	9	0
330430	Rio Bonito/RJ	41.330	13.000	40	59	1	sim	sim	10	40
330440	Rio Claro/RJ	15.000	13.842	60	30	10	nao	nao	0	10
354390	Rio Claro/SP	183.071	183.071	20	80	0	sim	nao	0	65
330450	Rio das Flores/RJ	8.561	5.959	70	20	10	nao	sim	8	0
354400	Rio das Pedras/SP	29.009	29.009	0	100	0	nao	nao	0	6
330455	Rio de Janeiro/RJ	6.355.949	6.355.949	4	96	0	sim	sim	3.402	1.179
315500	Rio Doce/MG	2.477	1.661	67	33	0	nao	nao	0	3
315510	Rio do Prado/MG	2.723	2.723	100	0	0	nao	nao	8	0
354420	Riolândia/SP	8.489	8.489	79	0	21	sim	nao	1	2
315530	Rio Manso/MG	3.783	2.836	0	80	20	nao	nao	3	0
315570	Rio Piracicaba/MG	10.898	2.018	70	15	15	nao	nao	8	0
315590	Rio Preto/MG	5.304	3.361	60	30	10	sim	nao	4	0
354350	Riversul/SP	6.085	4.435	25	50	25	nao	nao	4	0
315620	Rochedo de Minas/MG	2.133	1.929	100	0	0	nao	nao	4	0
315630	Rodeiro/MG	5.649	5.649	50	50	0	nao	nao	0	4
354425	Rosana/SP	15.578	15.578	0	100	0	nao	nao	7	2
354430	Roseira/SP	9.191	9.191	0	100	0	nao	nao	6	
354440	Rubiácea/SP	2.760	1.581	0	100	0	nao	nao	3	0
354450	Rubinéia/SP	2.371	2.371	0	100	0	nao	nao	3	0
315670	Sabará/MG	125.000	120.000	8	92	0			0	
315680	Sabinópolis/MG	14.000	10.108	40	40	20	nao	nao	3	0
354470	Sagres/SP	1.817	1.817	100	0	0	nao	nao	2	0
354480	Sales/SP	4.969	4.969	68	32	0	nao	nao	3	0
315700	Salinas/MG	37.797	30.864	20	72	8	nao	nao	16	0
354520	Salto/SP	106.465	105.400	10	90	0	sim	sim	0	19
354530	Salto de Pirapora/SP	40.521	31.768	0	100	0	nao	nao	15	0
354560	Santa Adélia/SP	14.333	13.560	100	0	0	sim	nao	16	0
354580	Santa Bárbara D Oeste/SP	180.772	179.353	0	100	0	sim	nao	45	46
354600	Santa Branca/SP	12.140	1.623	70	30	0	nao	nao		
354610	Santa Clara D Oeste/SP	2.082	1.569	0	100	0	nao	nao	8	0
354620	Santa Cruz da Conceição/SP	4.039	2.733	98	1	1	nao	nao	3	0
354630	Santa Cruz das Palmeiras/SP	29.326	29.326	100	0	0	sim	nao	19	

TABELA Co01 - INFORMAÇÕES SOBRE POPULAÇÃO ATENDIDA, ESTRUTURA OPERACIONAL, FREQUÊNCIA E TERCEIRIZAÇÃO DO SERVIÇO DE COLETA DOMICILAR E PÚBLICA

ANO DE
REFERÊNCIA
2011

Município		População atendida declarada		Pop. atendida, segundo frequência			Coleta Noturna	Coleta com elevação de contêiner	Quantidade de coletores e motoristas	
		Total	Urbano do município	Diária	2 ou 3 vezes por semana	1 vez por semana			Prefeitura	Empresas
Código	Nome/UF	habitante	habitante	%	%	%	exist.	exist.	empregado	empregado
REGIÃO SUDESTE		Co164	Co050	Co134	Co135	Co136	Co008	Co131	Tb001	Tb002
354650	Santa Ernestina/SP	5.555	5.133	0	100	0	nao	nao	3	2
354670	Santa Gertrudes/SP	22.074	21.839	34	66	0	nao	nao	24	20
354680	Santa Isabel/SP	50.969	39.996	30	60	10	nao	nao	30	0
315770	Santa Juliana/MG	11.588	10.012	90	10	0	nao	nao	8	
354690	Santa Lúcia/SP	8.248	7.748	0	100	0	nao	nao	3	0
315780	Santa Luzia/MG	183.263	183.263	1	98	1	sim	nao	0	96
354700	Santa Maria da Serra/SP	5.470	4.822	100	0	0	nao	nao	4	0
320455	Santa Maria de Jetibá/ES	34.591	11.940	37	47	16	sim	nao	9	0
330460	Santa Maria Madalena/RJ	10.101	5.926	62	30	8	nao	nao	8	0
354710	Santa Mercedes/SP	2.461	2.461	0	100	0	nao	nao	3	0
354720	Santana da Ponte Pensa/SP	1.084	1.084	0	100	0	nao	nao	3	0
315895	Santana do Paraíso/MG	27.965	25.899	0	100	0	nao	nao	28	
354740	Santa Rita D Oeste/SP	1.765	1.765	100	0	0	nao	nao	3	0
354750	Santa Rita do Passa Quatro/SP	24.000	23.725	0	100	0	nao	nao	16	0
315960	Santa Rita do Sapucaí/MG	36.128	32.887	100	0	0	sim	nao	16	0
354760	Santa Rosa de Viterbo/SP	24.049	22.925	0	100	0	nao	nao	0	6
315980	Santa Vitória/MG	15.039	15.039	100	0	0	nao	nao	0	8
354780	Santo André/SP	678.486	678.486	5	95	0	sim	nao	0	285
354790	Santo Antônio da Alegria/SP	4.669	1.635	100	0	0	nao	nao	11	0
354800	Santo Antônio de Posse/SP	19.011	19.011	80	20	0	nao	nao	9	0
316030	Santo Antônio do Jacinto/MG	9.100	5.300	70	25	5	nao	nao	3	0
316040	Santo Antônio do Monte/MG	26.168	22.358	60	30	10	nao	nao	9	0
354820	Santo Antônio do Pinhal/SP	6.499	3.863	60	10	30	nao	nao	3	0
316060	Santo Hipólito/MG	2.080	2.080	0	80	20	nao	nao	5	0
354840	Santópolis do Aguapeí/SP	4.168	4.168	0	100	0	nao	nao	3	0
354850	Santos/SP	419.195	419.195	98	2	0	sim	sim	0	171
316070	Santos Dumont/MG	40.000	40.000	95	4	1	nao	nao	12	0
316080	São Bento Abade/MG	4.298	4.298	10	90	0	nao	nao	3	0
354860	São Bento do Sapucaí/SP	10.477	5.044	0	50	50	nao	nao	9	0
354870	São Bernardo do Campo/SP	770.253	757.368	30	70	0	sim	sim	0	164
316090	São Brás do Suaçuí/MG	3.145	3.145	98	1	1	nao	nao	2	0
354880	São Caetano do Sul/SP	149.962	149.962	100	0	0	sim	nao	95	0
354890	São Carlos/SP	223.000	215.195	30	65	5	sim	sim	0	66

TABELA Co01 - INFORMAÇÕES SOBRE POPULAÇÃO ATENDIDA, ESTRUTURA OPERACIONAL, FREQUÊNCIA E TERCEIRIZAÇÃO DO SERVIÇO DE COLETA DOMICILAR E PÚBLICA

ANO DE
REFERÊNCIA
2011

Município		População atendida declarada		Pop. atendida, segundo frequência			Coleta Noturna	Coleta com elevação de contêiner	Quantidade de coletadores e motoristas	
		Total	Urbano do município	Diária	2 ou 3 vezes por semana	1 vez por semana			Prefeitura	Empresas
Código	Nome/UF	habitante	habitante	%	%	%	exist.	exist.	empregado	empregado
REGIÃO SUDESTE		Co164	Co050	Co134	Co135	Co136	Co008	Co131	Tb001	Tb002
316095	São Domingos das Dores/MG	5.425	2.586	45	0	55	nao	nao	3	0
316105	São Félix de Minas/MG	2.086	2.086	100	0	0	nao	nao	3	0
316110	São Francisco/MG	29.170	29.170	5	95	0	nao	nao	0	9
316140	São Francisco do Glória/MG	3.900	3.108	0	100	0	nao	nao	5	0
320470	São Gabriel da Palha/ES	30.000	22.000	70	20	10	sim	nao	10	6
316165	São Geraldo do Baixo/MG	2.474	2.474	100	0	0	nao	nao	3	0
330490	São Gonçalo/RJ	996.573	967.742	4	96	0	sim	nao	0	510
316170	São Gonçalo do Abaeté/MG	4.211	4.211	10	80	10	nao	nao		0
316190	São Gonçalo do Rio Abaixo/MG	9.878	4.697	50	30	20	sim	nao	9	
316220	São João Batista do Glória/MG	6.935	5.646	100	0	0	nao	nao	4	0
330500	São João da Barra/RJ	33.100	25.998	73	27	0	sim	nao	0	30
354910	São João da Boa Vista/SP	80.763	80.763	15	80	5	sim	nao	0	27
354925	São João de Iracema/SP	1.459	1.459	0	100	0	nao	nao	1	2
316250	São João del Rei/MG	82.371	79.479	19	76	5	sim	nao	2	20
330510	São João de Meriti/RJ	459.379	459.379	35	35	30				
316265	São João do Pacuí/MG	2.834	1.936	49	31	20	nao	nao	2	0
316280	São João Evangelista/MG	14.500	10.109	65	20	15	nao	nao	0	9
354940	São Joaquim da Barra/SP	46.512	45.678	80	0	20	sim	sim	1	14
354970	São José do Rio Pardo/SP	49.000	46.083	15	80	5	sim	nao	31	0
354980	São José do Rio Preto/SP	412.076	387.076	30	70	0	sim	sim	0	138
354990	São José dos Campos/SP	623.920	12.400	30	65	5	sim	sim	268	0
330515	São José do Vale do Rio Preto/RJ	19.299	9.072	26	39	35	nao	nao	21	0
316370	São Lourenço/MG	42.021	42.021	20	80	0	sim	nao	0	15
354995	São Lourenço da Serra/SP	14.110	12.844	78	12	10	nao	sim	12	0
355000	São Luís do Paraitinga/SP	10.000	6.000	70	20	10	nao	sim	15	0
355010	São Manuel/SP	37.548	37.548	0	100	0	sim	sim	15	0
320490	São Mateus/ES	110.454	85.647	13	87	0	sim	nao	0	46
316380	São Miguel do Anta/MG	5.416	3.752	0	100	0	nao	nao	4	0
355030	São Paulo/SP	11.316.119	11.214.397	10	90	0	sim	sim	0	3.718
330520	São Pedro da Aldeia/RJ	65.000	50.000	60	30	10	nao	nao	0	40
355050	São Pedro do Turvo/SP	7.222	5.167	100	0	0	nao	nao	12	0
355060	São Roque/SP	79.000	72.337	10	90	0	sim	sim	0	25
320495	São Roque do Canaã/ES	7.930	5.618	95	5	0	sim	nao	6	

TABELA Co01 - INFORMAÇÕES SOBRE POPULAÇÃO ATENDIDA, ESTRUTURA OPERACIONAL, FREQUÊNCIA E TERCEIRIZAÇÃO DO SERVIÇO DE COLETA DOMICILAR E PÚBLICA

ANO DE
REFERÊNCIA
2011

Município		População atendida declarada		Pop. atendida, segundo frequência			Coleta Noturna	Coleta com elevação de contêiner	Quantidade de coletores e motoristas	
				Diária	2 ou 3 vezes por semana	1 vez por semana			Prefeitura	Empresas
		Total	Urbano do município							
Código	Nome/UF	habitante	habitante	%	%	%	Co008	Co131	Tb001	Tb002
REGIÃO SUDESTE		Co164	Co050	Co134	Co135	Co136	Co008	Co131	Tb001	Tb002
355070	São Sebastião/SP	75.163	74.316	100	0	0			0	
355080	São Sebastião da Grama/SP	12.072	7.953	100	0	0	nao	nao	8	0
316447	São Sebastião do Anta/MG	4.264	4.264	20	60	20	nao	nao	5	0
316470	São Sebastião do Paraíso/MG	65.491	60.424	20	75	5	sim	sim	0	18
316500	São Tiago/MG	7.464	7.464	50	35	15	nao	nao	4	0
355100	São Vicente/SP	334.663	332.445	20	80	0	sim	sim	80	0
316530	São Vicente de Minas/MG	5.995	5.995	0	100	0	nao	nao	6	0
316540	Sapucaí-Mirim/MG	6.302	3.820	30	55	15	nao	nao	4	0
316553	Sarzedo/MG	26.470	26.181	10	80	10	nao	nao	0	8
316560	Senador Cortes/MG	1.512	1.512	100	0	0	nao	nao	3	0
316590	Senador Modestino Gonçalves/MG	1.784	1.784	100	0	0	nao	nao	3	0
316600	Senhora de Oliveira/MG	5.683	3.256	100	0	0	nao	nao	2	0
316640	Seritinga/MG	1.485	1.485	100	0	0	nao	nao	3	0
320500	Serra/ES	409.267	406.450	4	95	1	nao	sim	10	159
316670	Serra dos Aimorés/MG	8.000	430	30	10	60	nao	nao	4	0
355150	Serrana/SP	39.360	38.943	5	95	0	sim	nao	0	5
355160	Serra Negra/SP	24.500	23.062	30	60	10	sim	nao	21	0
316690	Serrania/MG	6.579	6.579	100	0	0	nao	nao	3	0
316695	Serranópolis de Minas/MG	1.740	1.740	100	0	0	nao	nao	2	1
316710	Serro/MG	10.000	10.000	45	25	30	nao	nao	0	4
355170	Sertãozinho/SP	111.257	109.941	95	5	0	sim	sim	0	15
355180	Sete Barras/SP	11.361	7.161	80	20	0	nao	nao	6	0
316720	Sete Lagoas/MG	216.400	211.149	11	89	0	sim	nao	0	43
355200	Silveiras/SP	4.800	2.895	0	100	0	nao	nao	3	0
316750	Simão Pereira/MG	2.542	1.499	70	20	10	nao	nao	0	3
355210	Socorro/SP	25.153	25.152	40	60	0	sim	nao	20	0
316780	Soledade de Minas/MG	3.761	920	60	40	0	nao	nao	4	0
355220	Sorocaba/SP	587.733	6.043	8	92	0	sim	sim	0	270
355230	Sud Mennucci/SP	6.394	6.394	70	30	0	nao	nao	0	4
355240	Sumaré/SP	242.960	2.860	5	94	1	sim	nao	0	59
355255	Suzanópolis/SP	2.289	2.289	100	0	0	nao	nao	6	0
355250	Suzano/SP	259.770	255.743	20	70	10			0	87
355260	Tabapuã/SP	9.200	450	80	20	0			18	

TABELA Co01 - INFORMAÇÕES SOBRE POPULAÇÃO ATENDIDA, ESTRUTURA OPERACIONAL, FREQUÊNCIA E TERCEIRIZAÇÃO
DO SERVIÇO DE COLETA DOMICILAR E PÚBLICAANO DE
REFERÊNCIA
2011

Município		População atendida declarada		Pop. atendida, segundo frequência			Coleta Noturna	Coleta com elevação de contêiner	Quantidade de coletadores e motoristas	
				Diária	2 ou 3 vezes por semana	1 vez por semana			Prefeitura	Empresas
		Total	Urbano do município							
Código	Nome/UF	habitante	habitante	%	%	%	exist.	exist.	empregado	empregado
REGIÃO SUDESTE		Co164	Co050	Co134	Co135	Co136	Co008	Co131	Tb001	Tb002
355270	Tabatinga/SP	14.817	12.690	100	0	0	nao	nao	6	0
355280	Taboão da Serra/SP	248.127	248.127	40	30	30	sim	sim		36
355290	Taciba/SP	5.572	4.884	50	40	10	nao	nao	5	0
316800	Taiobeiras/MG	25.283	22.754	25	70	5	nao	sim	22	0
355330	Tambaú/SP	20.920	19.920	7	93	0	sim	nao	10	0
316805	Taparuba/MG	1.902	1.402	0	100	0	nao	nao	2	0
316820	Tapirai/MG	1.871	1.084	0	100	0	nao	nao	4	0
355350	Tapirai/SP	6.300	5.698	0	90	10	nao	nao	3	0
355370	Taquaritinga/SP	51.308	51.308	70	30	0	nao	nao	26	0
355380	Taquarituba/SP	21.000	19.600	70	30	0	nao	nao	12	0
355385	Taquarivaí/SP	5.204	2.840	0	100	0	nao	nao	5	0
355390	Tarabai/SP	6.168	6.168	60	40	0			4	0
355395	Tarumã/SP	13.050	12.281	100	0	0	nao	nao	10	0
355400	Tatuí/SP	108.393	103.273	60	35	5	sim	sim	0	38
355410	Taubaté/SP	281.336	275.266	40	60	0	sim	nao	63	100
316860	Teófilo Otoni/MG	125.000	110.000	25	70	5	sim	sim	0	34
330580	Teresópolis/RJ	120.000	110.966	20	70	10	sim	sim		
355460	Timburi/SP	2.400	1.920	0	100	0	nao	nao	4	0
316900	Tocantins/MG	12.960	12.960	96	4	0	nao	nao	5	0
355465	Torre de Pedra/SP	2.263	1.475	0	100	0	nao	nao	3	0
355475	Trabiju/SP	1.557	1.430	0	100	0			1	0
355480	Tremembé/SP	41.457	37.362	50	45	5	nao	nao	12	0
316930	Três Corações/MG	66.345	66.345	30	70	0	nao	sim	3	16
355490	Três Fronteiras/SP	5.427	4.616	100	0	0	nao	nao	3	0
316935	Três Marias/MG	26.838	26.838	15	80	5	nao	nao	13	0
316940	Três Pontas/MG	46.467	46.467	50	30	20	nao	nao		
355520	Turiúba/SP	1.933	1.582	0	100	0	nao	nao	3	0
317010	Uberaba/MG	298.358	292.674	40	60	0	sim	nao	0	79
317020	Uberlândia/MG	597.669	594.938	33	66	1	sim	sim	0	297
355550	Ubirajara/SP	3.230	3.230	0	100	0	nao	nao	2	
317030	Umburatiba/MG	1.551	1.551	100	0	0	nao	nao	9	0
317040	Unai/MG	70.000	62.794	50	45	5	sim	nao	0	21
317043	União de Minas/MG	2.500	216	20	60	20	nao	nao	3	

TABELA Co01 - INFORMAÇÕES SOBRE POPULAÇÃO ATENDIDA, ESTRUTURA OPERACIONAL, FREQUÊNCIA E TERCEIRIZAÇÃO DO SERVIÇO DE COLETA DOMICILAR E PÚBLICA

ANO DE
REFERÊNCIA
2011

Município		População atendida declarada		Pop. atendida, segundo frequência			Coleta Noturna	Coleta com elevação de contêiner	Quantidade de coletadores e motoristas	
		Total	Urbano do município	Diária	2 ou 3 vezes por semana	1 vez por semana			Prefeitura	Empresas
Código	Nome/UF	habitante	habitante	%	%	%	exist.	exist.	empregado	empregado
REGIÃO SUDESTE		Co164	Co050	Co134	Co135	Co136	Co008	Co131	Tb001	Tb002
355580	Urânia/SP	7.437	7.437	0	100	0	nao	nao	6	0
355590	Uru/SP	1.240	1.071	100	0	0	nao	nao	4	0
317047	Uruana de Minas/MG	1.817	1.817	100	0	0	nao		2	0
317052	Urucuia/MG	6.304	6.304	100	0	0	nao	nao	7	3
355620	Valinhos/SP	108.622	103.367	10	90	0	sim	sim	4	25
355630	Valparaíso/SP	22.000	21.762	15	85	0	nao	nao	0	12
355645	Vargem Grande Paulista/SP	43.789	43.789	100	0	0	nao	sim	0	10
317070	Varginha/MG	124.162	120.000	30	70	0	sim	nao	40	12
330615	Varre-Sai/RJ	9.600	5.866	100	0	0	nao	nao	4	0
330620	Vassouras/RJ	34.638	23.353	67	33	0				
320506	Venda Nova do Imigrante/ES	18.000	15.047	0	90	10	nao	nao	9	0
317115	Vermelho Novo/MG	4.000	1.856	46	0	54	nao	nao	4	0
317120	Vespasiano/MG	106.685	106.685	20	70	10	sim	nao	30	0
320510	Viana/ES	62.888	3.000	35	63	2	sim	nao		33
317130	Viçosa/MG	67.832	67.832	80	20	0	sim	sim	48	0
317140	Vieiras/MG	1.845	1.845	100	0	0	nao	nao	11	0
320520	Vila Velha/ES	419.854	417.817	10	90	0	sim	sim	0	125
355670	Vinhedo/SP	64.870	62.831	25	75	0	sim	sim	0	65
355680	Viradouro/SP	17.297	16.891	90	10	0	nao	nao	3	10
317160	Virgem da Lapa/MG	8.500	6.300	33	25	42	nao	sim	4	1
317170	Virgínia/MG	4.200	3.934	0	100	0	nao	nao	3	0
317200	Visconde do Rio Branco/MG	36.000	31.720	83	12	5	sim	nao	20	0
320530	Vitória/ES	330.526	330.526	100	0	0	sim	sim	0	245
355695	Vitória Brasil/SP	1.439	1.439	0	100	0	nao	nao	4	0
317210	Volta Grande/MG	5.082	3.811	0	100	0	nao	nao	0	4
330630	Volta Redonda/RJ	259.012	258.894	10	87	3	sim	nao	0	92
355700	Votorantim/SP	105.610	105.610	0	100	0	nao	sim	54	0
355710	Votuporanga/SP	85.387	82.995	20	70	10	sim	sim	0	38
355715	Zacarias/SP	1.860	114	79	0	21	nao	nao	3	

TABELA Co02a
INFORMAÇÕES SOBRE QUANTIDADES DE RESÍDUOS SÓLIDOS DOMICILIARES E
PÚBLICOS COLETADOS SEGUNDO O TIPO DE RESÍDUO

TABELA Co02a - INFORMAÇÕES SOBRE QUANTIDADES DE RESÍDUOS SÓLIDOS DOMICILIARES E PÚBLICOS COLETADOS, SEGUNDO TIPO DE RESÍDUO

ANO DE
REFERÊNCIA
2011

Município	Ocorrência de coleta de RPU junto com RDO	Quantidade total de resíduos coletados					Quantidade de resíduos domiciliares coletados					Quantidade de resíduos públicos coletados				
		Total	Prefeitura	Empresas	Assoc. catadores c/apoio pref.	Outro executor	Total	Prefeitura	Empresas	Assoc. catadores c/apoio pref.	Outro executor	Total	Prefeitura	Empresas	Assoc. catadores	Outro executor
		t	t	t	t	t	t	t	t	t	t	t	t	t	t	t
Código	Nome/UF	Co154	Co119	Co116	Co117	Cs048	Co142	Co111	Co108	Co109	Cs048	Co140	Co115	Co112	Co113	Co141
REGIÃO SUDESTE																
310040	Acaiaca/MG	sim	140	140	0		0									
310050	Açucena/MG	sim	2.156	2.000	0	156	0				156					
350020	Adolfo/SP	nao	1.144	744	400	0	0	684	684	0	0	0	460	60	400	0
320010	Afonso Cláudio/ES	sim	6.000	6.000	0		0									
310070	Água Comprida/MG	nao	147	147	0		0	144	144	0		0	3	3	0	0
350030	Aguaí/SP	nao	4.541	4.541	0	0	0	4.224	4.224	0	0	0	317	317	0	0
310080	Aguanil/MG	nao	515	515	0	0	0	480	480	0	0	0	35	35	0	0
350040	Águas da Prata/SP	nao	2.169	2.062	0	107	0	1.689	1.582	0	107	0	480	480	0	0
350055	Águas de Santa Bárbara/SP	nao	2.040	2.040	0		0	1.240	1.240	0		0	800	800	0	0
310090	Águas Formosas/MG	nao	1.246	1.246	0		0	1.234	1.234	0		0	12	12	0	0
310110	Aimorés/MG	sim	2.808	2.808	0		0									
310160	Alfenas/MG	nao	16.217	1.037	15.180		0	15.180	0	15.180		0	1.037	1.037	0	0
320030	Alfredo Chaves/ES	sim	1.910	1.110	800		0									
310200	Alterosa/MG	nao	1.700	1.700	0		0		1.500					200		
350110	Alto Alegre/SP	nao	4.595	3.595	0	1.000	0	3.215	2.215	0	1.000	0	1.380	1.380	0	0
315350	Alto Jequitibá/MG	nao	558	558	0		0	438	438	0		0	120	120	0	0
320035	Alto Rio Novo/ES	sim	920	920	0		0									
350115	Alumínio/SP	sim	7.142	0	7.142	0	0				0					
350130	Álvares Machado/SP	nao	6.592	2.880	3.518	194	0	3.074	2.880	0	194	0	3.518	0	3.518	0
350150	Alvinlândia/SP	sim	810	800	0	10	0				10					
310240	Alvorada de Minas/MG	sim	365	365	0		0									
350160	Americana/SP	sim	59.103	59.103	0	0	0				0					
350170	Américo Brasiliense/SP	sim	7.767	1.553	6.214		0									
350190	Amparo/SP	nao	18.896	7.195	11.701	0	0	18.764	7.195	11.569	0	0	132	0	132	0
310260	Andradas/MG	nao	13.750	13.750	0	0	0	13.500	13.500	0	0	0	250	250	0	0
310280	Andrelândia/MG	sim	1.800	0	1.800		0									
350220	Angatuba/SP	nao	2.460	2.035	0	425	0	2.441	2.016	0	425	0	19	19	0	0
330010	Angra dos Reis/RJ	sim	119.627	0	119.627	0	0				0					
350230	Anhembi/SP	nao	488	488	0		0	475	475	0		0	12	12	0	0
310310	Antônio Prado de Minas/MG	nao	300	300	0	0	0	200	200	0	0	0	100	100	0	0
350250	Aparecida/SP	sim	9.239	8.807	0	432	0				432					
350260	Aparecida D Oeste/SP	sim	267	267	0		0									
350270	Apiaí/SP	sim	5.147	5.010	137	0	0				0					

TABELA Co02a - INFORMAÇÕES SOBRE QUANTIDADES DE RESÍDUOS SÓLIDOS DOMICILIARES E PÚBLICOS COLETADOS, SEGUNDO TIPO DE RESÍDUO

ANO DE
REFERÊNCIA
2011

Município	Ocorrência de coleta de RPU junto com RDO	Quantidade total de resíduos coletados					Quantidade de resíduos domiciliares coletados					Quantidade de resíduos públicos coletados				
		Total	Prefeitura	Empresas	Assoc. catadores c/apoio pref.	Outro executor	Total	Prefeitura	Empresas	Assoc. catadores c/apoio pref.	Outro executor	Total	Prefeitura	Empresas	Assoc. catadores	Outro executor
		t	t	t	t	t	t	t	t	t	t	t	t	t	t	t
Código	Nome/UF	Co154	Co119	Co116	Co117	Cs048	Co142	Co111	Co108	Co109	Cs048	Co140	Co115	Co112	Co113	Co141
REGIÃO SUDESTE		Co154	Co119	Co116	Co117	Cs048	Co142	Co111	Co108	Co109	Cs048	Co140	Co115	Co112	Co113	Co141
350280	Araçatuba/SP	sim	56.126	0	56.126	0	0				0					
310350	Araguari/MG	nao	30.000	0	30.000	0	0	30.000	0	30.000	0	0	0	0	0	0
350310	Arandu/SP	sim	1.020	720	300		0									
350315	Arapeí/SP	nao	320	320	0		0									
310375	Araporã/MG	nao	4.133	4.133	0		0	4.133	4.133	0		0	0	0	0	0
350320	Araraquara/SP	sim	52.335	0	52.335	0	0				0					
350335	Arco-Íris/SP	nao	80	74	0	0	6	64	58	0	0	6	16	16	0	0
330025	Arraial do Cabo/RJ	nao	2.188	2.188	0		0	1.900	1.900	0		0	288	288	0	0
350380	Artur Nogueira/SP	sim	14.628	0	14.628		0									
350390	Arujá/SP	sim	25.843	0	25.306	537	0				537					
350400	Assis/SP	nao	30.000	0	0	30.000	0	30.000	0	0	30.000	0	0	0	0	0
350410	Atibaia/SP	nao	36.954	2.140	34.208	607	0	34.814	0	34.208	607	0	2.140	2.140	0	0
320070	Atilio Vivacqua/ES	sim	2.546	2.496	50		0									
350440	Avanhandava/SP	nao	1.188	1.188	0		0	1.188	1.188	0		0	0	0	0	0
350460	Bady Bassitt/SP	nao	9.878	12	9.865		0	9.865	0	9.865		0	12	12	0	0
320080	Baixo Guandu/ES	nao	7.310	0	7.310		0	7.300	0	7.300		0	10	0	10	0
350470	Balbinos/SP	nao	1.623	1.623	0		0	1.136	1.136	0		0	487	487	0	0
350500	Barão de Antonina/SP	sim	548	468	0	80	0				80					
310540	Barão de Cocais/MG	sim	5.844	5.580	0	264	0				264					
310560	Barbacena/MG	sim	21.600	21.600	0		0									
350520	Bariri/SP	nao	10.393	665	9.728		0	7.600	0	7.600		0	2.793	665	2.128	0
350535	Barra do Chapéu/SP	sim	746	746	0		0									
330030	Barra do Piraí/RJ	nao	28.591	8.760	19.440	391	0	19.831	0	19.440	391	0	8.760	8.760	0	0
330040	Barra Mansa/RJ	nao	113.469	0	112.539	930	0	113.409	0	112.479	930	0	60	0	60	0
350570	Barueri/SP	sim	87.200	0	87.200	0	0				0					
350580	Bastos/SP	nao	3.674	3.674	0		0	3.665	3.665	0		0	9	9	0	0
350590	Batatais/SP	nao	15.138	14.486	4	648	0	15.048	14.400	0	648	0	90	86	4	0
350600	Bauru/SP	sim	83.299	80.803	0	2.496	0				2.496					
310610	Belmiro Braga/MG	sim	143	0	143		0									
310620	Belo Horizonte/MG	nao	742.075	57.139	682.449	2.487	0	611.083	55.241	553.355	2.487	0	130.992	1.898	129.094	0
310640	Belo Vale/MG	sim	900	900	0	0	0				0					
350620	Bento de Abreu/SP	nao	1.452	1.222	0	230	0	1.202	972	0	230	0	250	250	0	0
350630	Bernardino de Campos/SP	sim	1.920	1.920	0		0									

TABELA Co02a - INFORMAÇÕES SOBRE QUANTIDADES DE RESÍDUOS SÓLIDOS DOMICILIARES E PÚBLICOS COLETADOS, SEGUNDO TIPO DE RESÍDUO

ANO DE
REFERÊNCIA
2011

Município	Ocorrência de coleta de RPU junto com RDO	Quantidade total de resíduos coletados					Quantidade de resíduos domiciliares coletados					Quantidade de resíduos públicos coletados				
		Total	Prefeitura	Empresas	Assoc. catadores c/apoio pref.	Outro executor	Total	Prefeitura	Empresas	Assoc. catadores c/apoio pref.	Outro executor	Total	Prefeitura	Empresas	Assoc. catadores	Outro executor
		t	t	t	t	t	t	t	t	t	t	t	t	t	t	t
Código	Nome/UF	Co154	Co119	Co116	Co117	Cs048	Co142	Co111	Co108	Co109	Cs048	Co140	Co115	Co112	Co113	Co141
REGIÃO SUDESTE																
310660	Bertópolis/MG	sim	1.640	1.640	0		0									
310670	Betim/MG	sim	76.000	0	76.000	0	0				0					
350640	Bilac/SP	nao	2.670	2.600	0	70	0	2.550	2.480	0	70	0	120	120	0	0
310700	Biquinhas/MG	sim	230	120	80		30									
350650	Birigui/SP	sim	34.000	34.000	0		0									
350660	Biritiba-Mirim/SP	nao	7.320	6.120	0	1.200	0	7.200	6.000	0	1.200	0	120	120	0	0
310710	Boa Esperança/MG	nao	16.170	16.170	0		0	13.475	13.475	0		0	2.695	2.695	0	0
350670	Boa Esperança do Sul/SP	nao	3.000	3.000	0		0		2.000					1.000		
350690	Bofete/SP	nao	1.295	1.295	0		0									
350700	Boituva/SP	nao	18.513	1.420	15.926	530	636	14.233	0	13.066	530	636	4.280	1.420	2.860	0
330050	Bom Jardim/RJ	nao	9.777	9.707	0		70	8.129	8.089	0		40	1.648	1.618	0	30
330060	Bom Jesus do Itabapoana/RJ	nao	1.680	1.680	0		0	1.350	1.350	0		0	330	330	0	0
350715	Bom Sucesso de Itararé/SP	sim	1.080	1.080	0		0									
310810	Bonfim/MG	sim	450	450	0		0									
310825	Bonito de Minas/MG	nao	1.440	1.440	0		0	1.080	1.080	0		0	360	360	0	0
350730	Boracéia/SP	nao	948	828	0	0	120	768	648	0	0	120	180	180	0	0
350745	Borebi/SP	nao	314	314	0		0	192	192	0		0	122	122	0	0
310840	Botelhos/MG	sim	2.555	2.555	0		0									
350750	Botucatu/SP	nao	25.980	0	25.260	720	0	24.480	0	23.760	720	0	1.500	0	1.500	0
350760	Bragança Paulista/SP	sim	57.417	0	57.417	0	0				0					
310855	Brasilândia de Minas/MG	nao	1.771	1.771	0		0	1.728	1.728	0		0	43	43	0	0
310870	Brás Pires/MG	sim	805	805	0		0									
350770	Braúna/SP	sim	3.739	3.676	0	63	0				63					
350780	Brodowski/SP	nao	15.272	15.272	0		0	15.270	15.270	0		0	2	2	0	0
350790	Brotas/SP	nao	6.600	960	4.680	960	0		720	4.680	960			240	0	
310900	Brumadinho/MG	sim	10.863	10.463	0	400	0				400					
310910	Bueno Brandão/MG	nao	1.740	1.740	0		0	1.440	1.440	0		0	300	300	0	0
310920	Buenópolis/MG	sim	1.152	1.152	0		0									
310925	Bugre/MG	sim	295	295	0		0									
350800	Buri/SP	nao	2.155	2.155	0	0	0	2.060	2.060	0	0	0	95	95	0	0
350810	Buritama/SP	sim	2.756	2.600	0		156									
310940	Buritzeiro/MG	nao	4.513	0	4.353	160	0	4.513	0	4.353	160	0	0	0	0	0
310945	Cabeceira Grande/MG	nao	810	810			0	810	810	0		0	0	0	0	0

TABELA Co02a - INFORMAÇÕES SOBRE QUANTIDADES DE RESÍDUOS SÓLIDOS DOMICILIARES E PÚBLICOS COLETADOS, SEGUNDO TIPO DE RESÍDUO

ANO DE
REFERÊNCIA
2011

Município	Ocorrência de coleta de RPU junto com RDO	Quantidade total de resíduos coletados					Quantidade de resíduos domiciliares coletados					Quantidade de resíduos públicos coletados					
		Total	Prefeitura	Empresas	Assoc. catadores c/apoio pref.	Outro executor	Total	Prefeitura	Empresas	Assoc. catadores c/apoio pref.	Outro executor	Total	Prefeitura	Empresas	Assoc. catadores	Outro executor	
		t	t	t	t	t	t	t	t	t	t	t	t	t	t	t	
Código	Nome/UF	Co154	Co119	Co116	Co117	Cs048	Co142	Co111	Co108	Co109	Cs048	Co140	Co115	Co112	Co113		Co141
REGIÃO SUDESTE		nao	81.000	25.000	56.000		0	57.000	5.000	52.000		0	24.000	20.000	4.000		0
330070	Cabo Frio/RJ	nao	630	210	0	420	0	620	200	0	420	0	10	10	0		0
310970	Cachoeira de Minas/MG	nao	6.480	0	6.480		0		0	6.156				0	324		
350860	Cachoeira Paulista/SP	nao	11.232	0	11.040	192	0				192						
330080	Cachoeiras de Macacu/RJ	sim	42.065	0	42.065		0	42.000	0	42.000		0	65	0	65		0
320120	Cachoeiro de Itapemirim/ES	nao	4.704	4.584	0	120	0				120						
350870	Caconde/SP	sim	7.244	1.600	5.569	75	0	5.644	0	5.569	75	0	1.600	1.600	0		0
311000	Caeté/MG	nao	4.320	4.320	0		0	3.600	3.600	0		0	720	720	0		0
350880	Cafelândia/SP	nao	219	219	0		0	200	200	0		0	19	19	0		0
311010	Caiana/MG	nao	28.424	0	28.400		24	23.424	0	23.400		24	5.000	0	5.000		0
350900	Caieiras/SP	nao	2.895	2.895	0		0	2.880	2.880	0		0	15	15	0		0
350930	Cajobi/SP	nao	243	243	0		0										
311020	Cajuri/MG	sim	10.440	5.000	5.440		0	10.440	5.000	5.440		0	0	0	0		0
330090	Cambuci/RJ	nao	308.506	213	308.293	0	0				0						
350950	Campinas/SP	sim	9.760	9.540	0	220	0		9.000		220			540			
311120	Campo Belo/MG	nao	1.395	115	1.278		2	1.280	0	1.278		2	115	115	0		0
311140	Campo Florido/MG	nao	17.866	0	17.307	559	0				559						
350960	Campo Limpo Paulista/SP	sim	130.000	0	130.000	0	0	115.000	0	115.000	0	0	15.000	0	15.000		0
330100	Campos dos Goytacazes/RJ	nao	3.236	3.001	1	234	0	3.234	3.000	0	234	0	2	1	1		0
350990	Cananéia/SP	nao	530	530	0		0		480	0				50	0		
350995	Canas/SP	nao	303	300	3		0	233	230	3		0	70	70	0		0
311190	Cana Verde/MG	nao	2.920	2.920	0		0										
311200	Candeias/MG	sim	8.549	6.563	1.566	420	0	6.983	6.563	0	420	0	1.566	0	1.566		0
351000	Cândido Mota/SP	nao	8.312	5.940	2.372		0	2.372	0	2.372		0	5.940	5.940	0		0
330110	Cantagalo/RJ	nao	8.975	515	7.500	360	600	8.910	450	7.500	360	600	65	65	0		0
351020	Capão Bonito/SP	nao	365	365	0		0										
311210	Caparaó/MG	sim	2.000	2.000	0	0	0				0						
351030	Capela do Alto/SP	sim	4.320	4.320	0		0										
311260	Capinópolis/MG	sim	2.000	0	2.000		0										
311280	Capitólio/MG	nao	10.998	180	10.800	18	0	10.818	0	10.800	18	0	180	180	0		0
351040	Capivari/SP	nao	630	450	135		45										
311290	Caputira/MG	sim	36.384	500	35.640	244	0				244						
351050	Caraguatatuba/SP	sim	469	469	0		0	460	460	0		0	9	9	0		0
330093	Carapebus/RJ	nao															

TABELA Co02a - INFORMAÇÕES SOBRE QUANTIDADES DE RESÍDUOS SÓLIDOS DOMICILIARES E PÚBLICOS COLETADOS, SEGUNDO TIPO DE RESÍDUO

ANO DE
REFERÊNCIA
2011

Município		Ocorrência de coleta de RPU junto com RDO	Quantidade total de resíduos coletados					Quantidade de resíduos domiciliares coletados					Quantidade de resíduos públicos coletados					
			Total	Prefeitura	Empresas	Assoc. catadores c/apoio pref.	Outro executor	Total	Prefeitura	Empresas	Assoc. catadores c/apoio pref.	Outro executor	Total	Prefeitura	Empresas	Assoc. catadores	Outro executor	
Código	Nome/UF		t	t	t	t	t	t	t	t	t	t	t	t	t	t	t	t
REGIÃO SUDESTE		Co154	Co119	Co116	Co117	Cs048	Co142	Co111	Co108	Co109	Cs048	Co140	Co115	Co112	Co113			Co141
351070	Cardoso/SP	nao	1.800	1.550	250	0	0	1.600	1.350	250	0	0	200	200	0			0
320130	Cariacica/ES	nao	113.687	0	113.687		0	105.973	0	105.973		0	7.714	0	7.714			0
311370	Carlos Chagas/MG	nao	3.760	0	3.480	280	0	3.380	0	3.100	280	0	380	0	380			0
311390	Carmo da Cachoeira/MG	sim	3.834	3.744	90		0											
311410	Carmo de Minas/MG	nao	1.008	1.008	0	0	0	1.007	1.007	0	0	0	1	1	0			0
311440	Carmo do Rio Claro/MG	nao	3.700	3.700	0	0	0	3.700	3.700	0	0	0	0	0	0			0
311450	Carmópolis de Minas/MG	nao	1.456	1.092	0	364	0	1.456	1.092	0	364	0	0	0	0			0
311455	Carneirinho/MG	sim	3.600	1.167	2.433		0											
311470	Carvalhópolis/MG	nao	435	402		33	0	434	402	0	33	0	0	0	0			0
311480	Carvalhos/MG	sim	432	432	0		0											
351080	Casa Branca/SP	nao	6.694	6.376	0	318	0	6.678	6.360	0	318	0	16	16	0			0
330130	Casimiro de Abreu/RJ	nao	9.370	0	9.370		0	9.366	0	9.366		0	5	0	5			0
351090	Cássia dos Coqueiros/SP	nao	411	399	0	12	0	267	255	0	12	0	144	144	0			0
320140	Castelo/ES	sim	10.260	9.720	0	540	0				540							
351110	Catanduva/SP	sim	48.000	0	0	48.000	0				48.000							
311535	Catas Altas/MG	nao	1.900	1.900	0		0	1.900	1.900	0		0	0	0	0			0
351120	Catiguá/SP	nao	1.800	1.800	0		0	1.300	1.300	0		0	500	500	0			0
311547	Catuti/MG	nao	640	640	0		0	620	620	0		0	20	20	0			0
351140	Cerqueira César/SP	sim	8.676	8.676	0	0	0				0							
351150	Cerquilho/SP	sim	7.560	6.600	0	960	0				960							
351160	Cesário Lange/SP	nao	3.970	3.948	0	0	22	3.922	3.900	0	0	22	48	48	0			0
311600	Chalé/MG	sim	2.000	2.000	0		0											
351170	Charqueada/SP	nao	2.988	2.448	0	540	0	2.988	2.448	0	540	0	0	0	0			0
311630	Cipotânea/MG	sim	315	315	0		0											
320150	Colatina/ES	sim	36.045	36.000	45	0	0				0							
351200	Colina/SP	nao	4.548	4.344	0	204	0	3.492	3.288	0	204	0	1.056	1.056	0			0
320160	Conceição da Barra/ES	sim	5.400	5.400	0		0											
311520	Conceição da Barra de Minas/MG	nao	144	144	0		0											
311740	Conceição de Ipanema/MG	sim	200	200	0		0											
311750	Conceição do Mato Dentro/MG	sim	3.650	2.190	1.460		0											
311770	Conceição do Rio Verde/MG	nao	910	910	0		0	900	900	0		0	10	10	0			0
351230	Conchas/SP	nao	4.400	4.200	0	200	0	3.200	3.000	0	200	0	1.200	1.200	0			0
311790	Congonhal/MG	nao	2.628	2.628	0		0	2.100	2.100	0		0	528	528	0			

TABELA Co02a - INFORMAÇÕES SOBRE QUANTIDADES DE RESÍDUOS SÓLIDOS DOMICILIARES E PÚBLICOS COLETADOS, SEGUNDO TIPO DE RESÍDUO

ANO DE
REFERÊNCIA
2011

Município		Ocorrência de coleta de RPU junto com RDO	Quantidade total de resíduos coletados					Quantidade de resíduos domiciliares coletados					Quantidade de resíduos públicos coletados					
Código	Nome/UF		Total	Prefeitura	Empresas	Assoc. catadores c/apoio pref.	Outro executor	Total	Prefeitura	Empresas	Assoc. catadores c/apoio pref.	Outro executor	Total	Prefeitura	Empresas	Assoc. catadores	Outro executor	
			t	t	t	t	t	t	t	t	t	t	t	t	t	t	t	
REGIÃO SUDESTE		Co154	Co119	Co116	Co117	Cs048	Co142	Co111	Co108	Co109	Cs048	Co140	Co115	Co112	Co113		Co141	
311820	Conquista/MG	sim	3.202	3.200	1		1											
311830	Conselheiro Lafaiete/MG	nao	39.406	0	38.329	1.077	0	38.751	0	37.674	1.077	0	655	0	655		0	
311840	Conselheiro Pena/MG	nao	4.100	4.100	0		0	4.100	4.100	0		0	0	0	0		0	
311850	Consolação/MG	sim	36	15	10		11											
311860	Contagem/MG	nao	168.793	0	135.047	459	33.287	164.139	0	130.393	459	33.287	4.654	0	4.654		0	
311870	Coqueiral/MG	nao	2.400	2.400	0		0	1.800	1.800	0		0	600	600	0		0	
351240	Cordeirópolis/SP	nao	5.632	0	5.497	135	0	5.535	0	5.400	135	0	97	0	97		0	
311890	Cordisburgo/MG	nao	751	750	0	1	0	731	730	0	1	0	20	20	0		0	
311900	Cordislândia/MG	sim	224	224	0	0	0				0							
311910	Corinto/MG	nao	5.075	35	5.040		0	5.040	0	5.040		0	35	35	0		0	
351250	Coroados/SP	sim	1.500	500	500		500											
311940	Coronel Fabriciano/MG	nao	52.092	32.000	19.592	500	0	18.492	0	17.992	500	0	33.600	32.000	1.600		0	
351260	Coronel Macedo/SP	nao	420	380	0	40	0	420	380	0	40	0	0	0	0		0	
311950	Coronel Murta/MG	nao	1.953	1.953	0		0	1.465	1.465	0		0	488	488	0		0	
311995	Córrego Fundo/MG	nao	840	840	0		0	790	790	0		0	50	50	0		0	
351270	Corumbataí/SP	nao	600	480	0	120	0	600	480	0	120	0	0	0	0		0	
351290	Cosmorama/SP	nao	1.425	1.425	0	0	0	1.425	1.425	0	0	0	0	0	0		0	
351310	Cravinhos/SP	nao	8.112	720	7.392	0	0	7.392	0	7.392	0	0	720	720	0		0	
351330	Cruzália/SP	nao	627	438	189	0	0	438	438	0	0	0	189	0	189		0	
351340	Cruzeiro/SP	nao	12.842	50	12.782	10	0	12.792	0	12.782	10	0	50	50	0		0	
351350	Cubatão/SP	nao	44.035	0	32.654	29	11.352	38.647	0	27.266	29	11.352	5.388	0	5.388		0	
312083	Cuparaque/MG	nao	2.000	2.000	0	0	0	1.000	1.000	0	0	0	1.000	1.000	0		0	
312087	Curral de Dentro/MG	sim	1.095	1.095	0		0											
312090	Curvelo/MG	sim	5.898	5.760	0	138	0				138							
312125	Delta/MG	nao	1.600	1.600	0		0	1.000	1.000	0		0	600	600	0		0	
312140	Desterro de Entre Rios/MG	sim	920	920	0		0											
351380	Diadema/SP	sim	116.977	109	115.276	1.592	0				1.592							
312180	Dionísio/MG	nao	1.380	1.380	0		0	1.200	1.200	0		0	180	180	0		0	
351385	Dirce Reis/SP	sim	420	420	0		0											
312200	Divino/MG	sim	2.190	0	2.190		0											
351390	Divinolândia/SP	sim	1.080	1.080	0		0											
312230	Divinópolis/MG	sim	48.300	0	48.300	0	0				0							
312240	Divisa Nova/MG	nao	658	658	0	0	0	572	572	0	0	0	86	86	0		0	

TABELA Co02a - INFORMAÇÕES SOBRE QUANTIDADES DE RESÍDUOS SÓLIDOS DOMICILIARES E PÚBLICOS COLETADOS, SEGUNDO TIPO DE RESÍDUO

ANO DE
REFERÊNCIA
2011

Município	Ocorrência de coleta de RPU junto com RDO	Quantidade total de resíduos coletados					Quantidade de resíduos domiciliares coletados					Quantidade de resíduos públicos coletados				
		Total	Prefeitura	Empresas	Assoc. catadores c/apoio pref.	Outro executor	Total	Prefeitura	Empresas	Assoc. catadores c/apoio pref.	Outro executor	Total	Prefeitura	Empresas	Assoc. catadores	Outro executor
		t	t	t	t	t	t	t	t	t	t	t	t	t	t	t
Código	Nome/UF	Co154	Co119	Co116	Co117	Cs048	Co142	Co111	Co108	Co109	Cs048	Co140	Co115	Co112	Co113	Co141
REGIÃO SUDESTE		Co154	Co119	Co116	Co117	Cs048	Co142	Co111	Co108	Co109	Cs048	Co140	Co115	Co112	Co113	Co141
312245	Divisópolis/MG	nao	528	528	0		0	432	432	0		0	96	96	0	0
351400	Dobrada/SP	nao	1.800	1.800	0		0		1.800	0				0	0	
351410	Dois Córregos/SP	nao	6.000	5.280	480	0	240	5.040	4.800	0	0	240	960	480	480	0
320190	Domingos Martins/ES	sim	410	392	18	0	0				0					
312290	Dona Eusébia/MG	sim	4.000	4.000	0		0									
312310	Dores de Guanhães/MG	sim	78	78	0		0									
312340	Doresópolis/MG	sim	400	0	400		0									
351440	Dracena/SP	nao	10.246	9.740	6	300	200	8.326	7.820	6	300	200	1.920	1.920	0	0
351450	Duartina/SP	nao	2.490	2.490	0		0		2.400					90		
330170	Duque de Caxias/RJ	sim	229.665	1	229.663		1									
312352	Durandé/MG	nao	1.498	1.498	0		0	1.480	1.480	0		0	18	18	0	0
351490	Elias Fausto/SP	sim	4.155	4.155	0		0									
312360	Elói Mendes/MG	nao	8.447	8.447	0	0	0	8.447	8.447	0	0	0	0	0	0	0
351495	Embaúba/SP	sim	420	420	0	0	0				0					
351500	Embu/SP	nao	79.017	4.320	74.502	195	0	74.697	0	74.502	195	0	4.320	4.320	0	0
312380	Engenheiro Navarro/MG	sim	3.102	3.102	0		0									
312390	Entre Rios de Minas/MG	sim	1.716	1.716	0	0	0				0					
355730	Estiva Gerbi/SP	sim	1.700	1.685	0	16	0				16					
312460	Estrela Dalva/MG	nao	150	150	0		0									
312470	Estrela do Indaiá/MG	nao	2.080	2.080	0	0	0	1.080	1.080	0	0	0	1.000	1.000	0	0
351530	Estrela do Norte/SP	nao	2.120	2.120	0		0	1.700	1.700	0		0	420	420	0	0
312510	Extrema/MG	sim	9.062	9.062	0	0	0				0					
312520	Fama/MG	sim	480	480	0		0									
312530	Faria Lemos/MG	sim	720	720	0		0									
351565	Fernão/SP	nao	272	272	0		0	270	270	0		0	2	2	0	0
351570	Ferraz de Vasconcelos/SP	sim	52.650	52.000	0	650	0				650					
351590	Floreal/SP	nao	472	439	0	33	0	436	403	0	33	0	36	36	0	0
312600	Florestal/MG	nao	736	16	720		0	734	14	720		0	2	2	0	0
312610	Formiga/MG	sim	12.760	11.695	0	1.065	0				1.065					
312640	Fortuna de Minas/MG	nao	2.000	2.000	0		0	1.985	1.985	0		0	15	15	0	0
351620	Franca/SP	nao	74.441	0	74.441	0	0	73.790	0	73.790	0	0	651	0	651	0
312660	Francisco Dumont/MG	nao	120	120	0		0	100	100	0		0	20	20	0	0
312675	Franciscópolis/MG	sim	200	200	0		0									

TABELA Co02a - INFORMAÇÕES SOBRE QUANTIDADES DE RESÍDUOS SÓLIDOS DOMICILIARES E PÚBLICOS COLETADOS, SEGUNDO TIPO DE RESÍDUO

ANO DE
REFERÊNCIA
2011

Município		Ocorrência de coleta de RPU junto com RDO	Quantidade total de resíduos coletados					Quantidade de resíduos domiciliares coletados					Quantidade de resíduos públicos coletados				
Código	Nome/UF		Total	Prefeitura	Empresas	Assoc. catadores c/apoio pref.	Outro executor	Total	Prefeitura	Empresas	Assoc. catadores c/apoio pref.	Outro executor	Total	Prefeitura	Empresas	Assoc. catadores	Outro executor
			t	t	t	t	t	t	t	t	t	t	t	t	t	t	t
REGIÃO SUDESTE		Co154	Co119	Co116	Co117	Cs048	Co142	Co111	Co108	Co109	Cs048	Co140	Co115	Co112	Co113		Co141
312705	Fronteira dos Vales/MG	sim	350	150	180		20										
312710	Frutal/MG	nao	31.000	31.000	0		0	27.000	27.000	0		0	4.000	4.000	0		0
312720	Funilândia/MG	nao	1.334	1.334	0		0	854	854	0		0	480	480	0		0
351650	Gabriel Monteiro/SP	nao	918	845	73	0	0	568	495	73	0	0	350	350	0		0
351660	Gália/SP	nao	1.753	1.609	0	144	0	1.744	1.600	0	144	0	9	9	0		0
312733	Gameleiras/MG	sim	432	432	0		0										
351670	Garça/SP	nao	9.600	0	9.600		0	9.600	0	9.600		0	0	0	0		0
351680	Gastão Vidigal/SP	sim	920	720	0	200	0				200						
312735	Glaucilândia/MG	sim	60	60	0		0										
351710	Glicério/SP	sim	312	312	0		0										
312737	Goiabeira/MG	sim	216	216	0		0										
312750	Gonzaga/MG	nao	414	414	0	0	0	378	378	0	0	0	36	36	0		0
312760	Gouveia/MG	nao	720	720	0		0	500	500	0		0	220	220	0		0
312770	Governador Valadares/MG	nao	59.319	0	58.994	325	0	59.319	0	58.994	325	0	0	0	0		0
312780	Grão Mogol/MG	nao	509	509	0		0	336	336	0		0	173	173	0		0
320230	Guaçu/ES	sim	12.960	12.960	0		0										
351720	Guaiçara/SP	sim	4.820	4.820	0		0										
351730	Guaimbê/SP	sim	2.405	2.405	0		0										
312800	Guanhães/MG	nao	5.039	5.039	0		0	4.939	4.939	0		0	100	100	0		0
351750	Guapiaçu/SP	sim	3.255	50	3.200		5										
351760	Guapiara/SP	nao	350	350	0	0	0	300	300	0	0	0	50	50	0		0
351780	Guaraçai/SP	sim	400	400	0	0	0				0						
312820	Guaraciaba/MG	nao	504	72	432		0	432	0	432		0	72	72	0		0
312830	Guaranésia/MG	sim	3.192	3.192	0		0										
312840	Guarani/MG	nao	758	758	0	0	0				0						
351800	Guarani D Oeste/SP	nao	270	220	0	50	0	250	200	0	50	0	20	20	0		0
320240	Guarapari/ES	nao	28.315	0	28.288	28	0	28.315	0	28.288	28	0	0	0	0		0
312850	Guarará/MG	nao	1.700	500	1.200		0	1.200	0	1.200		0	500	500	0		0
351820	Guararapes/SP	nao	8.108	0	7.826	282	0	8.108	0	7.826	282	0	0	0	0		0
351830	Guararema/SP	sim	7.400	7.400	0		0										
351840	Guaratinguetá/SP	nao	24.724	870	22.553	1.301	0	24.082	305	22.476	1.301	0	642	565	77		0
351860	Guariba/SP	nao	5.262	4.960	0	252	50	4.512	4.260	0	252	0	750	700	0		50
351870	Guarujá/SP	sim	144.929	0	141.679	3.250	0				3.250						

TABELA Co02a - INFORMAÇÕES SOBRE QUANTIDADES DE RESÍDUOS SÓLIDOS DOMICILIARES E PÚBLICOS COLETADOS, SEGUNDO TIPO DE RESÍDUO

ANO DE
REFERÊNCIA
2011

Município		Ocorrência de coleta de RPU junto com RDO	Quantidade total de resíduos coletados					Quantidade de resíduos domiciliares coletados					Quantidade de resíduos públicos coletados				
Código	Nome/UF		Total	Prefeitura	Empresas	Assoc. catadores c/apoio pref.	Outro executor	Total	Prefeitura	Empresas	Assoc. catadores c/apoio pref.	Outro executor	Total	Prefeitura	Empresas	Assoc. catadores	Outro executor
			t	t	t	t	t	t	t	t	t	t	t	t	t	t	t
REGIÃO SUDESTE		Co154	Co119	Co116	Co117	Cs048	Co142	Co111	Co108	Co109	Cs048	Co140	Co115	Co112	Co113		Co141
351880	Guarulhos/SP	nao	351.251	0	349.501	1.750	0	351.251	0	349.501	1.750	0	0	0	0		0
351885	Guatapar/SP	sim	720	720	0		0										
351900	Herculndia/SP	nao	4.800	4.800	0		0	3.840	3.840	0		0	960	960	0		0
351907	Hortolndia/SP	sim	50.620	0	45.600	5.020	0				5.020						
351910	Iacanga/SP	nao	1.822	1.760	0	0	61	1.750	1.688	0	0	61	72	72	0		0
351940	Ibir/SP	sim	8.285	8.284	0	0	0				0						
312970	Ibiraci/MG	nao	4.550	50	4.500		0	4.500	0	4.500		0	50	50	0		0
351950	Ibirarema/SP	nao	940	890	50	0	0	840	840	0	0	0	100	50	50		0
312980	Ibirit/MG	sim	31.454	31.426	0	28	0				28						
351960	Ibitinga/SP	nao	19.883	0	19.883		0	14.883	0	14.883		0	5.000	0	5.000		0
351970	Ibiuna/SP	sim	15.862	0	15.847	15	0				15						
320260	Iconha/ES	sim	2.546	2.109	437		0										
352000	Igarau do Tiet/SP	nao	3.426	3.426	0		0	3.120	3.120	0		0	306	306	0		0
352010	Igarapava/SP	nao	12.990	5.400	7.560	30	0	12.990	5.400	7.560	30	0	0	0	0		0
313010	Igarap/MG	nao	5.118	4.991	0	127	0	5.118	4.991	0	127	0	0	0	0		0
352020	Igarat/SP	nao	2.190	2.166	0	0	24	2.184	2.160	0	0	24	6	6	0		0
330187	Iguaba Grande/RJ	sim	6.557	0	6.557		0										
352040	Ilhabela/SP	nao	28.616	28.616	0	0	0	8.616	8.616	0	0	0	20.000	20.000	0		0
352042	Ilha Comprida/SP	nao	3.000	0	3.000		0										
352044	Ilha Solteira/SP	nao	34.422	34.146	0	276	0	27.002	26.726	0	276	0	7.420	7.420	0		0
313050	Ilicnea/MG	nao	5.027	5.007	0	20	0	5.027	5.007	0	20	0	0	0	0		0
352050	Indaiatuba/SP	sim	67.602	8.194	59.408	0	0				0						
352070	Indiapor/SP	nao	564	516	0	48	0	528	480	0	48	0	36	36	0		0
352080	Inbia Paulista/SP	nao	838	580	0	216	42	738	480	0	216	42	100	100	0		0
313115	Ipaba/MG	sim	18.000	18.000	0		0										
313120	Ipanema/MG	nao	6.024	6.024	0		0	2.922	2.922	0		0	3.102	3.102	0		0
313130	Ipatinga/MG	nao	55.711	0	55.312	399	0	50.929	0	50.530	399	0	4.782	0	4.782		0
352100	Iper/SP	nao	6.000	6.000	0		0										
352110	Ipeuna/SP	nao	1.225	1.225	0	0	0	1.200	1.200	0	0	0	25	25	0		0
352170	Itaber/SP	nao	2.160	2.160	0		0	2.160	2.160	0		0	0	0	0		0
313170	Itabira/MG	nao	15.690	15.690	0	0	0	13.818	13.818	0	0	0	1.872	1.872	0		0
313210	Itacarambi/MG	sim	1.800	1.800	0		0										
320270	Itaguau/ES	sim	2.820	2.820	0		0										

TABELA Co02a - INFORMAÇÕES SOBRE QUANTIDADES DE RESÍDUOS SÓLIDOS DOMICILIARES E PÚBLICOS COLETADOS, SEGUNDO TIPO DE RESÍDUO

ANO DE
REFERÊNCIA
2011

Município		Ocorrência de coleta de RPU junto com RDO	Quantidade total de resíduos coletados					Quantidade de resíduos domiciliares coletados					Quantidade de resíduos públicos coletados				
Código	Nome/UF		Total	Prefeitura	Empresas	Assoc. catadores c/apoio pref.	Outro executor	Total	Prefeitura	Empresas	Assoc. catadores c/apoio pref.	Outro executor	Total	Prefeitura	Empresas	Assoc. catadores	Outro executor
			t	t	t	t	t	t	t	t	t	t	t	t	t	t	t
REGIÃO SUDESTE		Co154	Co119	Co116	Co117	Cs048	Co142	Co111	Co108	Co109	Cs048	Co140	Co115	Co112	Co113		Co141
330200	Itaguaí/RJ	nao	20.968	0	20.968		0	13.524	0	13.524		0	7.444	0	7.444		0
313220	Itaguara/MG	nao	2.054	2.054	0		0	1.920	1.920	0		0	134	134	0		0
352180	Itaí/SP	nao	4.798	3.454	0	1.344	0	3.360	2.016	0	1.344	0	1.438	1.438	0		0
313230	Itaipé/MG	sim	600	600	0		0										
313240	Itajubá/MG	sim	19.192	0	18.878	313	0				313						
330205	Italva/RJ	nao	2.609	2.552	57		0		2.304					248			
313250	Itamarandiba/MG	sim	350	100	100	50	100				50						
313290	Itamogi/MG	nao	3.807	3.807	0	0	0	1.407	1.407	0	0	0	2.400	2.400	0		0
313300	Itamonte/MG	nao	3.914	3.842	0	72	0		2.880		72			962			
352210	Itanhaém/SP	nao	43.369	4.000	39.143	225	0	31.369	0	31.143	225	0	12.000	4.000	8.000		0
313330	Itaobim/MG	sim	1.268	1.268	0		0										
352215	Itaóca/SP	sim	216	216	0		0										
313340	Itapagipe/MG	nao	3.329	3.329	0		0		2.052	0				1.277	0		
313350	Itapeçerica/MG	nao	3.603	3.455	50	98	0	3.591	3.443	50	98	0	12	12	0		0
352220	Itapeçerica da Serra/SP	sim	50.743	50.000	0	743	0				743						
352230	Itapetininga/SP	nao	34.950	34.675	0	275	0	29.475	29.200	0	275	0	5.475	5.475	0		0
352240	Itapeva/SP	nao	19.989	15.909	0	1.200	2.880	19.629	15.549	0	1.200	2.880	360	360	0		0
352250	Itapevi/SP	nao	72.965	0	72.965		0	51.083	0	51.083		0	21.882	0	21.882		0
352260	Itapira/SP	nao	16.675	192	16.223	260	0	16.183	0	15.923	260	0	492	192	300		0
352270	Itápolis/SP	nao	9.428	9.428	0		0	8.996	8.996	0		0	432	432	0		0
352280	Itaporanga/SP	nao	508	460	0	48	0	448	400	0	48	0	60	60	0		0
352330	Itariri/SP	nao	570	570	0		0	555	555	0		0	15	15	0		0
352340	Itatiba/SP	nao	30.554	0	30.554	0	0	29.551	0	29.551	0	0	1.003	0	1.003		0
352350	Itatinga/SP	sim	3.348	3.348	0		0										
313375	Itaú de Minas/MG	sim	2.850	2.800	2		48										
313380	Itaúna/MG	nao	25.404	24.904	0	500	0	25.054	24.554	0	500	0	350	350	0		0
313400	Itinga/MG	sim	1.020	1.020	0		0										
352360	Itirapina/SP	nao	3.867	3.800	0	67	0	3.867	3.800	0	67	0	0	0	0		0
352380	Itobi/SP	nao	4.800	4.800	0		0		2.000					2.800			
352390	Itu/SP	sim	52.500	0	49.808	2.692	0				2.692						
313420	Ituiutaba/MG	nao	21.858	0	21.049	809	0	18.939	0	18.130	809	0	2.919	0	2.919		0
352400	Itupeva/SP	sim	19.300	8.000	10.800	500	0				500						
313450	Itutinga/MG	sim	1.580	1.580	0		0										

TABELA Co02a - INFORMAÇÕES SOBRE QUANTIDADES DE RESÍDUOS SÓLIDOS DOMICILIARES E PÚBLICOS COLETADOS, SEGUNDO TIPO DE RESÍDUO

ANO DE
REFERÊNCIA
2011

Município		Ocorrência de coleta de RPU junto com RDO	Quantidade total de resíduos coletados					Quantidade de resíduos domiciliares coletados					Quantidade de resíduos públicos coletados				
Código	Nome/UF		Total	Prefeitura	Empresas	Assoc. catadores c/apoio pref.	Outro executor	Total	Prefeitura	Empresas	Assoc. catadores c/apoio pref.	Outro executor	Total	Prefeitura	Empresas	Assoc. catadores	Outro executor
			t	t	t	t	t	t	t	t	t	t	t	t	t	t	t
REGIÃO SUDESTE		Co154	Co119	Co116	Co117	Cs048	Co142	Co111	Co108	Co109	Cs048	Co140	Co115	Co112	Co113		Co141
352410	Ituverava/SP	nao	5.040	5.000	0	40	0			0	40	0			0		0
352430	Jaboticabal/SP	nao	23.782	1.968	16.427	0	5.388	22.375	561	16.427	0	5.388	1.407	1.407	0		0
352440	Jacarei/SP	sim	46.560	0	46.464	96	0				96						
352460	Jacupiranga/SP	nao	6.001	6.000	0	1	0	5.001	5.000	0	1	0	1.000	1.000	0		0
352470	Jaguariúna/SP	nao	14.265	12.585	0	1.680	0	13.824	12.144	0	1.680	0	441	441	0		0
352480	Jales/SP	nao		12	0				10	0				2	0		
352510	Jardinópolis/SP	sim	8.580	8.580	0		0										
352520	Jarinu/SP	sim	9.362	2	9.360		0										
352530	Jaú/SP	nao	40.789	9.541	30.528	480	240	32.523	9.541	22.262	480	240	8.266	0	8.266		0
313540	Jeceaba/MG	nao	1.260	1.260	0		0		1.020					240			
313550	Jequeri/MG	sim	1.800	1.800	0		0										
313610	Joanésia/MG	sim	439	418	0	0	21				0						
313620	João Monlevade/MG	nao	12.916	53	12.478	384	0	12.862	0	12.478	384	0	53	53	0		0
352560	João Ramalho/SP	nao	1.530	1.530	0		0	1.490	1.490	0		0	40	40	0		0
352570	José Bonifácio/SP	nao	11.560	0	6.000	5.560	0				5.560						
313655	José Raydan/MG	sim	380	380	0		0										
313670	Juiz de Fora/MG	nao	175.036	174.963	0	73	0	172.338	172.266	0	73	0	2.697	2.697	0		0
352585	Jumirim/SP	nao	1.132	200	932	0	0	932	0	932	0	0	200	200	0		0
352590	Jundiaí/SP	nao	119.404	0	119.404	0	0	117.595	0	117.595	0	0	1.809	0	1.809		0
352610	Juquiá/SP	sim	4.548	4.548	0		0										
352620	Juquitiba/SP	sim	3.900	0	0	3.900	0				3.900						
313753	Lagoa Grande/MG	sim	1.268	1.268	0		0										
313780	Lambari/MG	nao	3.760	3.760	0		0	2.780	2.780	0		0	980	980	0		0
320316	Laranja da Terra/ES	sim	500	500	0		0										
352660	Lavrinhas/SP	sim	910	910	0		0										
352670	Leme/SP	nao	19.399	18.970	0	429	0	18.679	18.250	0	429	0	720	720	0		0
352680	Lençóis Paulista/SP	sim	13.872	11.472	0	2.400	0				2.400						
352690	Limeira/SP	nao	64.924	0	64.924	0	0	63.626	0	63.626	0	0	1.298	0	1.298		0
313862	Limeira do Oeste/MG	nao	707	707	0		0		557					150			
352700	Lindóia/SP	sim	1.350	1.350	0	0	0				0						
320320	Linhares/ES	sim	39.051	4.695	34.356		0										
352710	Lins/SP	nao	21.169	890	19.704	325	250	20.411	300	19.536	325	250	758	590	168		0
313865	Lontra/MG	sim	1.040	0	1.040		0										

TABELA Co02a - INFORMAÇÕES SOBRE QUANTIDADES DE RESÍDUOS SÓLIDOS DOMICILIARES E PÚBLICOS COLETADOS, SEGUNDO TIPO DE RESÍDUO

ANO DE
REFERÊNCIA
2011

Município		Ocorrência de coleta de RPU junto com RDO	Quantidade total de resíduos coletados					Quantidade de resíduos domiciliares coletados					Quantidade de resíduos públicos coletados				
Código	Nome/UF		Total	Prefeitura	Empresas	Assoc. catadores c/apoio pref.	Outro executor	Total	Prefeitura	Empresas	Assoc. catadores c/apoio pref.	Outro executor	Total	Prefeitura	Empresas	Assoc. catadores	Outro executor
			t	t	t	t	t	t	t	t	t	t	t	t	t	t	t
REGIÃO SUDESTE		Co154	Co119	Co116	Co117	Cs048	Co142	Co111	Co108	Co109	Cs048	Co140	Co115	Co112	Co113		Co141
352725	Lourdes/SP	sim	866	864	2		0										
352750	Lucianópolis/SP	nao	572	572	0		0	372	372	0		0	200	200	0		0
313868	Luislândia/MG	sim	1.008	1.008	0		0										
330240	Macaé/RJ	nao	146.459	31.000	109.459	0	6.000	81.640	19.000	56.640	0	6.000	64.819	12.000	52.819		0
352800	Macatuba/SP	nao	1.944	1.584	0	360	0	1.920	1.560	0	360	0	24	24	0		0
352820	Macedônia/SP	sim	240	240	0		0										
352830	Magda/SP	nao	807	558	0	249	0	648	399	0	249	0	159	159	0		0
330250	Magé/RJ	sim	90.000	90.000	0		0										
352840	Mairinque/SP	sim	10.800	0	10.800		0										
352860	Manduri/SP	nao	3.372	3.120	0	252	0	2.292	2.040	0	252	0	1.080	1.080	0		0
313930	Manga/MG	sim	5.079	5.079	0		0										
313940	Manhuaçu/MG	sim	19.980	19.980	0		0										
313960	Mantena/MG	sim	14.000	14.000	0		0										
352870	Marabá Paulista/SP	sim	340	330	0		10										
352880	Maracai/SP	sim	500	0	0	500	0				500						
352885	Marapoama/SP	nao	428	428	0		0	420	420	0		0	8	8	0		0
313990	Maria da Fé/MG	nao	1.825	1.825	0	0	0		1.752		0			73			
314000	Mariana/MG	nao	14.435	2	14.040	393	0	14.433	0	14.040	393	0	2	2	0		0
330270	Maricá/RJ	nao	36.000	0	36.000		0	36.000	0	36.000		0	0	0	0		0
314010	Marilac/MG	nao	3.120	3.120	0		0	2.160	2.160	0		0	960	960	0		0
320335	Marilândia/ES	nao	8.013	7.965	0	48	0	7.728	7.680	0	48	0	285	285	0		0
352900	Marília/SP	nao	62.397	62.049	0	348	0	61.548	61.200	0	348	0	849	849	0		0
314020	Maripá de Minas/MG	sim	356	356	0		0										
352930	Matão/SP	nao	18.986	84	18.422	480	0	18.986	84	18.422	480	0	0	0	0		0
314070	Mateus Leme/MG	sim	4.874	4.752	0	72	50				72						
314120	Matutina/MG	nao	202	202	0		0	185	185	0		0	17	17	0		0
352940	Mauá/SP	nao	121.624	0	120.989	636	0	99.835	0	99.199	636	0	21.790	0	21.790		0
330280	Mendes/RJ	nao	4.394	4.394	0	0	0	4.380	4.380	0	0	0	14	14	0		0
352960	Meridiano/SP	sim	605	605	0		0										
330285	Mesquita/RJ	nao	52.643	0	52.359	284	0	42.648	0	42.364	284	0	9.995	0	9.995		0
352970	Miguelópolis/SP	nao	4.800	2.600	2.200	0	0				0						
314190	Minduri/MG	nao	450	450	0		0	400	400	0		0	50	50	0		0
353000	Mira Estrela/SP	nao	616	601	0	15	0	531	516	0	15	0	85	85	0		0

TABELA Co02a - INFORMAÇÕES SOBRE QUANTIDADES DE RESÍDUOS SÓLIDOS DOMICILIARES E PÚBLICOS COLETADOS, SEGUNDO TIPO DE RESÍDUO

ANO DE
REFERÊNCIA
2011

Município	Ocorrência de coleta de RPU junto com RDO	Quantidade total de resíduos coletados					Quantidade de resíduos domiciliares coletados					Quantidade de resíduos públicos coletados				
		Total	Prefeitura	Empresas	Assoc. catadores c/apoio pref.	Outro executor	Total	Prefeitura	Empresas	Assoc. catadores c/apoio pref.	Outro executor	Total	Prefeitura	Empresas	Assoc. catadores	Outro executor
		t	t	t	t	t	t	t	t	t	t	t	t	t	t	t
Código	Nome/UF	Co154	Co119	Co116	Co117	Cs048	Co142	Co111	Co108	Co109	Cs048	Co140	Co115	Co112	Co113	Co141
REGIÃO SUDESTE		Co154	Co119	Co116	Co117	Cs048	Co142	Co111	Co108	Co109	Cs048	Co140	Co115	Co112	Co113	Co141
353030	Mirassol/SP	sim	14.505	0	13.661	844	0									
353040	Mirassolândia/SP	nao	730	730	0		0	580	580	0		0	150	150	0	0
353050	Mococa/SP	nao	17.885	17.885	0		0	17.520	17.520	0		0	365	365	0	0
353060	Mogi das Cruzes/SP	nao	121.135	0	121.135	0	0	105.335	0	105.335	0	0	15.800	0	15.800	0
353070	Mogi Guaçu/SP	nao	37.832	37.208	624		0	37.000	37.000	0		0	832	208	624	0
353080	Mogi Mirim/SP	nao	20.902	20.852	0	50	0				50					
353090	Mombuca/SP	nao	720	720	0		0	720	720	0		0	0	0	0	0
353100	Monções/SP	sim	680	680	0		0									
353110	Mongaguá/SP	sim	18.907	2.826	15.721	360	0				360					
314270	Montalvânia/MG	nao	830	830	0		0	645	645	0		0	185	185	0	0
353130	Monte Alto/SP	nao	11.790	0	11.760	30	0	11.790	0	11.760	30	0	0	0	0	0
314290	Monte Azul/MG	sim	7.000	7.000	0		0									
314310	Monte Carmelo/MG	nao	13.709	13.097	0	0	612	12.852	12.240	0	0	612	857	857	0	0
353170	Monteiro Lobato/SP	nao	450	300	0	150	0	450	300	0	150	0	0	0	0	0
353180	Monte Mor/SP	sim	9.600	0	9.600	0	0				0					
314320	Monte Santo de Minas/MG	nao	6.250	6.250	0		0	5.600	5.600	0		0	650	650	0	0
314330	Montes Claros/MG	sim	72.970	0	72.970		0									
314345	Montezuma/MG	sim	1.277	1.277	0		0									
314350	Morada Nova de Minas/MG	sim	2.160	2.000	160		0									
353190	Morro Agudo/SP	nao	7.040	0	6.800	240	0	7.040	0	6.800	240	0	0	0	0	0
314360	Morro da Garça/MG	sim	1.440	1.440	0		0									
353200	Morungaba/SP	nao	4.450	3.000	850	600	0	3.600	3.000	0	600	0	850	0	850	0
353205	Motuca/SP	sim	803	0	778	25	0				25					
320360	Mucurici/ES	nao	653	653	0	0	0	457	457	0	0	0	196	196	0	0
320380	Muqui/ES	nao	2.880	2.880	0		0	2.000	2.000	0		0	880	880	0	0
314390	Muriaé/MG	sim	25.610	25.550	0	60	0				60					
314400	Mutum/MG	nao	10.000	10.000	0		0									
314410	Muzambinho/MG	nao	3.495	3.495	0		0		3.150					345		
314420	Nacip Raydan/MG	sim	80	80	0		0									
353215	Nantes/SP	sim	280	280	0	0	0				0					
314435	Naque/MG	sim	5.000	5.000	0		0									
353220	Narandiba/SP	nao	957	864	0	93	0		821		93			43		
330310	Natividade/RJ	nao	1.001	0	1.001		0	1.000	0	1.000		0	1	0	1	0

TABELA Co02a - INFORMAÇÕES SOBRE QUANTIDADES DE RESÍDUOS SÓLIDOS DOMICILIARES E PÚBLICOS COLETADOS, SEGUNDO TIPO DE RESÍDUO

ANO DE
REFERÊNCIA
2011

Município		Ocorrência de coleta de RPU junto com RDO	Quantidade total de resíduos coletados					Quantidade de resíduos domiciliares coletados					Quantidade de resíduos públicos coletados				
Código	Nome/UF		Total	Prefeitura	Empresas	Assoc. catadores c/apoio pref.	Outro executor	Total	Prefeitura	Empresas	Assoc. catadores c/apoio pref.	Outro executor	Total	Prefeitura	Empresas	Assoc. catadores	Outro executor
			t	t	t	t	t	t	t	t	t	t	t	t	t	t	t
REGIÃO SUDESTE		Co154	Co119	Co116	Co117	Cs048	Co142	Co111	Co108	Co109	Cs048	Co140	Co115	Co112	Co113		Co141
314450	Nazareno/MG	nao	1.010	1.010	0	0	0	960	960	0	0	0	50	50	0		0
353260	Nhandeara/SP	nao	2.942	2.742	0	200	0	2.792	2.592	0	200	0	150	150	0		0
330320	Nilópolis/RJ	nao	83.000	0	64.000	19.000	0	68.000	0	49.000	19.000	0	15.000	0	15.000		0
330330	Niterói/RJ	nao	186.267	23.180	140.578	2.574	19.935	151.804	0	135.714	2.574	13.516	34.464	23.180	4.865		6.419
353280	Nova Aliança/SP	sim	1.008	1.008	0		0										
314467	Nova Belém/MG	sim	900	900	0		0										
353282	Nova Campina/SP	sim	174	168	0	6	0				6						
353284	Nova Canaã Paulista/SP	nao	372	371	0	1	0	300	299	0	1	0	72	72	0		0
314470	Nova Era/MG	sim	2.598	2.274	0	324	0				324						
330340	Nova Friburgo/RJ	nao	91.714	19.600	61.000	11.114	0		0		11.114			19.600			
330350	Nova Iguaçu/RJ	sim	189.280	0	189.280		0										
353320	Nova Independência/SP	nao	1.052	720	332		0	720	720	0		0	332	0	332		0
353325	Novais/SP	nao	816	768	0	0	48	768	720	0	0	48	48	48	0		0
314480	Nova Lima/MG	nao	30.251	103	22.747	490	6.912	27.560	103	22.650	490	4.318	2.691	0	97		2.594
353330	Nova Luzitânia/SP	nao	240	240	0	0	0	240	240	0	0	0	0	0	0		0
314490	Nova Módica/MG	nao	696	696	0		0	546	546	0		0	150	150	0		0
353340	Nova Odessa/SP	nao	19.114	18.961	0	153	0	17.914	17.761	0	153	0	1.200	1.200	0		0
353350	Novo Horizonte/SP	nao	8.549	8.330	0	219	0	8.349	8.130	0	219	0	200	200	0		0
353370	Ocaçu/SP	nao	2.160	2.160	0		0										
353390	Olímpia/SP	nao	18.315	720	17.595		0	17.595	0	17.595		0	720	720	0		0
314550	Olímpio Noronha/MG	sim	384	384	0		0										
314560	Oliveira/MG	nao	3.340	3.240	0	100	0	3.100	3.000	0	100	0	240	240	0		0
314570	Oliveira Fortes/MG	nao	0	0	0		0	0	0	0		0	0	0	0		0
353400	Onda Verde/SP	nao	1.258	1.200	0	58	0	858	800	0	58	0	400	400	0		0
353430	Orlândia/SP	nao	12.650	0	11.598	1.052	0	12.478	0	11.426	1.052	0	172	0	172		0
353440	Osasco/SP	nao	257.900	0	255.500	2.400	0	254.400	0	252.000	2.400	0	3.500	0	3.500		0
353460	Osvaldo Cruz/SP	nao	14.299	14.299	0		0	14.199	14.199	0		0	100	100	0		0
353470	Ourinhos/SP	nao	26.964	26.208	0	756	0	26.964	26.208	0	756	0	0	0	0		0
314590	Ouro Branco/MG	nao	17.063	15.530	1.246		288	13.207	13.207	0		0	3.856	2.323	1.246		288
353475	Ouroeste/SP	sim	8.900	8.820	0	80	0				80						
314610	Ouro Preto/MG	sim	22.516	3.780	18.256	480	0				480						
353490	Pacaembu/SP	nao	4.276	3.916	0		360	4.160	3.800	0		360	116	116	0		0
314650	Pains/MG	nao	2.058	1.860	0	198	0	1.482	1.284	0	198	0	576	576	0		0

TABELA Co02a - INFORMAÇÕES SOBRE QUANTIDADES DE RESÍDUOS SÓLIDOS DOMICILIARES E PÚBLICOS COLETADOS, SEGUNDO TIPO DE RESÍDUO

ANO DE
REFERÊNCIA
2011

Município	Ocorrência de coleta de RPU junto com RDO	Quantidade total de resíduos coletados					Quantidade de resíduos domiciliares coletados					Quantidade de resíduos públicos coletados				
		Total	Prefeitura	Empresas	Assoc. catadores c/apoio pref.	Outro executor	Total	Prefeitura	Empresas	Assoc. catadores c/apoio pref.	Outro executor	Total	Prefeitura	Empresas	Assoc. catadores	Outro executor
		t	t	t	t	t	t	t	t	t	t	t	t	t	t	t
Código	Nome/UF	Co154	Co119	Co116	Co117	Cs048	Co142	Co111	Co108	Co109	Cs048	Co140	Co115	Co112	Co113	Co141
REGIÃO SUDESTE		nao	319	319	0		0	319					0			
314655	Pai Pedro/MG	nao	3.310	0	3.310		0	2.010	0	2.010		0	1.300	0	1.300	0
353500	Palestina/SP	nao	720	720	0		0									
314670	Palma/MG	nao	10.000	4.000	0	3.000	3.000				3.000					
353520	Palmeira D Oeste/SP	sim	12.413	6.135	6.116	162	0	6.297	6.135	0	162	0	6.116	0	6.116	0
353530	Palmital/SP	nao	2.904	2.880	0	24	0				24					
320400	Pancas/ES	sim	4.916	4.916	0		0	4.368	4.368	0		0	548	548	0	0
353540	Panorama/SP	nao	37.310	30.400	0	6.910	0	25.150	18.240	0	6.910	0	12.160	12.160	0	0
314700	Paracatu/MG	nao	3.600	0	0	3.600	0	3.600	0	0	3.600	0	0	0	0	0
353550	Paraguaçu Paulista/SP	nao	3.240	2.880	0		360									
353560	Paraibuna/SP	sim	2.170	0	2.170		0									
314730	Paraisópolis/MG	sim	4.500	2.500	0		2.000									
353590	Paranapuã/SP	nao	11.100	11.100	0		0	8.100	8.100	0		0	3.000	3.000	0	0
314740	Paraopeba/MG	nao	1.662	1.568	25	68	0	1.643	1.568	6	68	0	19	0	19	0
353600	Parapuã/SP	nao	1.676	1.664	0	12	0				12					
353625	Parisi/SP	sim	572	572	0		0	546	546	0		0	26	26	0	0
314750	Passabém/MG	nao	3.278	3.278	0		0	3.168	3.168	0		0	110	110	0	0
314760	Passa Quatro/MG	nao	23.725	0	23.725		0									
314790	Passos/MG	sim	31.119	0	31.119		0									
314800	Patos de Minas/MG	sim	14.400	14.400	0		0	14.400	14.400	0		0	0	0	0	0
314810	Patrocínio/MG	nao	7.200	7.200	0		0									
330385	Paty do Alferes/RJ	nao	1.676	1.676	0		0									
314840	Paulistas/MG	sim	9.240	9.240			0									
353670	Pederneiras/SP	sim	349	349	0		0	290	290	0		0	58	58	0	0
314875	Pedra Bonita/MG	nao	312	312	0		0									
314890	Pedra do Indaiá/MG	sim	180	180			0									
314900	Pedra Dourada/MG	sim	1.024	1.024	0	0	0				0					
314910	Pedralva/MG	sim	9.865	9.125	0	740	0				740					
353710	Pedreira/SP	nao	806	805	0	2	0				2					
353715	Pedrinhas Paulista/SP	nao	1.100	1.100	0		0									
314920	Pedrinópolis/MG	sim	15.483	13.663	0	1.820	0	13.053	11.233	0	1.820	0	2.430	2.430	0	0
353730	Penápolis/SP	nao	3.500	3.500	0	0	0	3.500	3.500	0	0	0	0	0	0	0
353740	Pereira Barreto/SP	nao	1.662	1.662	0	0	0	1.642	1.642	0	0	0	20	20	0	0
353750	Pereiras/SP	nao														

TABELA Co02a - INFORMAÇÕES SOBRE QUANTIDADES DE RESÍDUOS SÓLIDOS DOMICILIARES E PÚBLICOS COLETADOS, SEGUNDO TIPO DE RESÍDUO

ANO DE
REFERÊNCIA
2011

Município	Ocorrência de coleta de RPU junto com RDO	Quantidade total de resíduos coletados					Quantidade de resíduos domiciliares coletados					Quantidade de resíduos públicos coletados				
		Total	Prefeitura	Empresas	Assoc. catadores c/apoio pref.	Outro executor	Total	Prefeitura	Empresas	Assoc. catadores c/apoio pref.	Outro executor	Total	Prefeitura	Empresas	Assoc. catadores	Outro executor
		t	t	t	t	t	t	t	t	t	t	t	t	t	t	t
Código	Nome/UF	Co154	Co119	Co116	Co117	Cs048	Co142	Co111	Co108	Co109	Cs048	Co140	Co115	Co112	Co113	Co141
REGIÃO SUDESTE		Co154	Co119	Co116	Co117	Cs048	Co142	Co111	Co108	Co109	Cs048	Co140	Co115	Co112	Co113	Co141
315000	Pescador/MG	sim	220	220	0		0									
330390	Petrópolis/RJ	nao	128.388	14.352	112.638	1.398	0	119.028	4.992	112.638	1.398	0	9.360	9.360	0	0
353770	Piacatu/SP	nao	1.044	1.044	0	0	0	1.044	1.044	0	0	0	0	0	0	0
353780	Piedade/SP	nao	14.618	14.400	0	218	0	14.618	14.400	0	218	0	0	0	0	0
315015	Piedade de Caratinga/MG	sim	528	0	528		0									
353800	Pindamonhangaba/SP	nao	42.420	5.200	36.800	420	0	37.220	0	36.800	420	0	5.200	5.200	0	0
353810	Pindorama/SP	nao	8.641	0	8.641		0	8.641	0	8.641		0	0	0	0	0
315053	Pingo-D ÁGUA/MG	nao	1.030	1.030	0	0	0		396		0			634		
353820	Pinhalzinho/SP	sim	2.576	0	2.576		0									
330395	Pinheiral/RJ	nao	1.860	1.860	0		0		1.260					600		
353850	Piquete/SP	sim	2.160	2.160	0		0									
315060	Piracema/MG	nao	700	700	0		0	650	650	0		0	50	50	0	0
353870	Piracicaba/SP	sim	108.568	0	107.062	1.506	0				1.506					
330400	Pirai/RJ	sim	6.358	6.358	0	0	0				0					
353880	Piraju/SP	sim	6.389	6.389	0	0	0				0					
353900	Pirangi/SP	nao	2.465	2.465	0	0	0		2.300	0	0			165	0	
315090	Piranguçu/MG	sim	520	480	0	40	0				40					
315100	Piranguinho/MG	sim	779	705	0	73	0				73					
315120	Pirapora/MG	sim	21.165	9.372	9.742	1.140	911				1.140					
353920	Pirapozinho/SP	nao	4.015	4.015	0		0	3.650	3.650	0		0	365	365	0	0
353930	Pirassununga/SP	sim	28.796	25.040	0	3.756	0				3.756					
353950	Pitangueiras/SP	nao	6.600	0	6.600		0	6.600	0	6.600		0	0	0	0	0
353960	Planalto/SP	sim	733	720	13		0									
353970	Platina/SP	nao	1.800	1.800	0		0	1.080	1.080	0		0	720	720	0	0
353980	Poá/SP	nao	56.545	25.920	30.000	625	0	28.225	0	27.600	625	0	28.320	25.920	2.400	0
315180	Poços de Caldas/MG	nao	46.296	34.096	11.000	1.200	0	43.200	31.000	11.000	1.200	0	3.096	3.096	0	0
353990	Poloni/SP	sim	2.220	2.000	0	220	0				220					
315200	Pompéu/MG	nao	5.695	5.620	0	75	0	5.691	5.616	0	75	0	4	4	0	0
354010	Pongai/SP	sim	501	500	1	0	0				0					
320425	Ponto Belo/ES	nao	1.170	370	800		0	1.020	220	800		0	150	150	0	0
315217	Ponto dos Volantes/MG	sim	5.000	5.000	0		0									
354040	Populina/SP	sim	1.680	1.680	0		0									
354050	Porangaba/SP	nao	1.748	1.596	0	152	0	1.736	1.584	0	152	0	12	12	0	0

TABELA Co02a - INFORMAÇÕES SOBRE QUANTIDADES DE RESÍDUOS SÓLIDOS DOMICILIARES E PÚBLICOS COLETADOS, SEGUNDO TIPO DE RESÍDUO

ANO DE
REFERÊNCIA
2011

Município	Ocorrência de coleta de RPU junto com RDO	Quantidade total de resíduos coletados					Quantidade de resíduos domiciliares coletados					Quantidade de resíduos públicos coletados				
		Total	Prefeitura	Empresas	Assoc. catadores c/apoio pref.	Outro executor	Total	Prefeitura	Empresas	Assoc. catadores c/apoio pref.	Outro executor	Total	Prefeitura	Empresas	Assoc. catadores	Outro executor
		t	t	t	t	t	t	t	t	t	t	t	t	t	t	t
Código	Nome/UF	Co154	Co119	Co116	Co117	Cs048	Co142	Co111	Co108	Co109	Cs048	Co140	Co115	Co112	Co113	Co141
REGIÃO SUDESTE		nao	6.000	5.400	0	600	0	3.840	3.240	0	600	0	2.160	2.160	0	0
330410	Porciúncula/RJ	nao	12.531	4.852	7.679	0	0				0					
354060	Porto Feliz/SP	nao	28.048	27.000	0	48	1.000	22.048	21.000	0	48	1.000	6.000	6.000	0	0
354070	Porto Ferreira/SP	nao	1.000	1.000	0		0									
315240	Poté/MG	sim	33.228	0	33.228	0	0				0					
315250	Pouso Alegre/MG	sim	507	507	0		0	150	150	0		0	357	357	0	0
354085	Pracinha/SP	nao	103.175	17.456	85.578	140	0	85.718	0	85.578	140	0	17.456	17.456	0	0
354100	Praia Grande/SP	nao	3.470	3.450	0	20	0	3.420	3.400	0	20	0	50	50	0	0
315280	Prata/MG	nao	550	550	0		0	450	450	0		0	100	100	0	0
315300	Pratinha/MG	nao	765	720	0	45	0				45					
354110	Presidente Alves/SP	sim	220	220	0		0									
315310	Presidente Bernardes/MG	sim	11.915	8.115	600	3.200	0	9.215	6.015	0	3.200	0	2.700	2.100	600	0
354130	Presidente Epitácio/SP	nao	141.737	737	141.000	0	0				0					
354140	Presidente Prudente/SP	sim	9.122	9.122	0	0	0	8.322	8.322	0	0	0	800	800	0	0
354150	Presidente Venceslau/SP	nao	79.008	0	79.008		0	33.504	0	33.504		0	45.504	0	45.504	0
330414	Queimados/RJ	nao	103	103	0	0	0	101	101	0	0	0	2	2	0	0
315380	Queluzito/MG	nao	1.580	1.580	0		0	1.500	1.500	0		0	80	80	0	0
354200	Quintana/SP	nao	6.594	0	6.594		0									
330415	Quissamã/RJ	sim	480	480	0		0									
354210	Rafard/SP	sim	2.920	2.920	0		0									
354210	Rafard/SP	sim	236	236	0	0	0	216	216	0	0	0	20	20	0	0
315400	Raul Soares/MG	sim	7.567	7.207	0	360	0	7.560	7.200	0	360	0	7	7	0	0
354230	Redenção da Serra/SP	nao	2.523	2.520	3		0	2.163	2.160	3		0	360	360	0	0
354240	Regente Feijó/SP	nao	3.886	3.850	0	0	36	3.686	3.650	0	0	36	200	200	0	0
354250	Reginópolis/SP	nao	288	0	288	0	0				0					
315420	Resende Costa/MG	sim	920	920	0		0		920					0		
315440	Ressaquinha/MG	sim	2.020	2.020	0		0									
315445	Riachinho/MG	nao	450	450	0	0	0	450	450	0	0	0	0	0	0	0
354310	Ribeirão Corrente/SP	sim	29.380	1.889	27.438	53	0				53					
354325	Ribeirão Grande/SP	nao	201.638	0	201.638	0	0				0					
354330	Ribeirão Pires/SP	sim	250	250	0		0									
354340	Ribeirão Preto/SP	sim	1.350	1.332	0	18	0	1.314	1.296	0	18	0	36	36	0	0
354360	Rifaina/SP	sim	767	689	0	78	0	750	672	0	78	0	17	17	0	0
354370	Rincão/SP	nao														
354380	Rinópolis/SP	nao														

TABELA Co02a - INFORMAÇÕES SOBRE QUANTIDADES DE RESÍDUOS SÓLIDOS DOMICILIARES E PÚBLICOS COLETADOS, SEGUNDO TIPO DE RESÍDUO

ANO DE
REFERÊNCIA
2011

Município	Ocorrência de coleta de RPU junto com RDO	Quantidade total de resíduos coletados					Quantidade de resíduos domiciliares coletados					Quantidade de resíduos públicos coletados				
		Total	Prefeitura	Empresas	Assoc. catadores c/apoio pref.	Outro executor	Total	Prefeitura	Empresas	Assoc. catadores c/apoio pref.	Outro executor	Total	Prefeitura	Empresas	Assoc. catadores	Outro executor
		t	t	t	t	t	t	t	t	t	t	t	t	t	t	t
Código	Nome/UF	Co154	Co119	Co116	Co117	Cs048	Co142	Co111	Co108	Co109	Cs048	Co140	Co115	Co112	Co113	Co141
REGIÃO SUDESTE		Co154	Co119	Co116	Co117	Cs048	Co142	Co111	Co108	Co109	Cs048	Co140	Co115	Co112	Co113	Co141
320435	Rio Bananal/ES	nao	2.422	2.080	342		0	2.162	1.820	342		0	260	260	0	0
330430	Rio Bonito/RJ	nao	34.286	0	34.286		0	11.453	0	11.453		0	22.833	0	22.833	0
330440	Rio Claro/RJ	nao	3.240	0	3.240		0	2.880	0	2.880		0	360	0	360	0
354390	Rio Claro/SP	nao	68.078	0	43.238	840	24.000	67.718	0	42.878	840	24.000	360	0	360	0
330450	Rio das Flores/RJ	sim	4.000	4.000	0	0	0				0					
354400	Rio das Pedras/SP	sim	21.891	0	21.891		0									
330455	Rio de Janeiro/RJ	nao	2.277.346	1.925.113	0	554	351.679	2.087.793	1.735.560	0	554	351.679	189.553	189.553	0	0
315500	Rio Doce/MG	sim	120	120	0		0									
315510	Rio do Prado/MG	nao	369	369	0		0		336	0				33	0	
354420	Riolândia/SP	nao	2.280	2.280	0	0	0	2.160	2.160	0	0	0	120	120	0	0
315530	Rio Manso/MG	sim	496	496	0		0									
315570	Rio Piracicaba/MG	nao	1.713	1.413	0	300	0	1.693	1.393	0	300	0	20	20	0	0
315590	Rio Preto/MG	sim	720	0	720		0									
354350	Riversul/SP	sim	326	270	1	55	0				55					
315620	Rochedo de Minas/MG	nao	1.200	1.200	0		0	800	800	0		0	400	400	0	0
315630	Rodeiro/MG	sim	1.200	0	1.200		0									
354425	Rosana/SP	nao	5.760	5.760	0		0	3.600	3.600	0		0	2.160	2.160	0	0
354430	Roseira/SP	nao	2.260	2.260	0		0	2.092	2.092	0		0	168	168	0	0
354440	Rubiácea/SP	nao	1.357	1.152	0	205	0	1.069	864	0	205	0	288	288	0	0
354450	Rubinéia/SP	nao	832	779	0	0	53	817	764	0	0	53	15	15	0	0
315670	Sabará/MG	sim	21.600	0	21.600		0									
315680	Sabinópolis/MG	nao	2.520	2.520	0		0	2.007	2.007	0		0	513	513	0	0
354470	Sagres/SP	nao	372	360	0	0	12	312	300	0	0	12	60	60	0	0
354480	Sales/SP	sim	505	500	0		5									
315700	Salinas/MG	nao	9.360	9.360	0		0	9.079	9.079	0		0	281	281	0	0
354520	Salto/SP	nao	23.802	0	23.800	2	0				2					
354530	Salto de Pirapora/SP	nao	6.360	6.000	0	360	0	6.360	6.000	0	360	0	0	0	0	0
354560	Santa Adélia/SP	sim	5.400	5.400	0	0	0				0					
354580	Santa Bárbara D Oeste/SP	nao	58.281	10.637	32.168	50	15.426	57.218	10.637	31.105	50	15.426	1.063	0	1.063	0
354600	Santa Branca/SP	nao	5.000	5.000	0		0	5.000	5.000	0		0	0	0	0	0
354610	Santa Clara D Oeste/SP	sim	613	613		0	0				0					
354620	Santa Cruz da Conceição/SP	nao	600	550	0	50	0	550	500	0	50	0	50	50	0	0
354630	Santa Cruz das Palmeiras/SP	nao	7.977	7.977	0	0	0	6.660	6.660	0	0	0	1.317	1.317	0	0

TABELA Co02a - INFORMAÇÕES SOBRE QUANTIDADES DE RESÍDUOS SÓLIDOS DOMICILIARES E PÚBLICOS COLETADOS, SEGUNDO TIPO DE RESÍDUO

ANO DE
REFERÊNCIA
2011

Município	Ocorrência de coleta de RPU junto com RDO	Quantidade total de resíduos coletados					Quantidade de resíduos domiciliares coletados					Quantidade de resíduos públicos coletados				
		Total	Prefeitura	Empresas	Assoc. catadores c/apoio pref.	Outro executor	Total	Prefeitura	Empresas	Assoc. catadores c/apoio pref.	Outro executor	Total	Prefeitura	Empresas	Assoc. catadores	Outro executor
		t	t	t	t	t	t	t	t	t	t	t	t	t	t	t
Código	Nome/UF	Co154	Co119	Co116	Co117	Cs048	Co142	Co111	Co108	Co109	Cs048	Co140	Co115	Co112	Co113	Co141
REGIÃO SUDESTE		nao	720	720	0	0	0	576	576	0	0	0	144	144	0	0
354650	Santa Ernestina/SP	nao	6.279	0	5.919	360	0	5.991	0	5.631	360	0	288	0	288	0
354670	Santa Gertrudes/SP	sim	10.800	10.800	0		0									
354680	Santa Isabel/SP	sim	7.200	7.200	0		0									
315770	Santa Juliana/MG	nao	2.155	2.155	0	0	0	1.825	1.825	0	0	0	330	330	0	0
354690	Santa Lúcia/SP	nao	38.084	200	37.884	0	0	37.028	200	36.828	0	0	1.056	0	1.056	0
315780	Santa Luzia/MG	nao	912	812	100	0	0				0					
354700	Santa Maria da Serra/SP	nao	3.302	3.302	0		0	3.230	3.230	0		0	72	72	0	0
320455	Santa Maria de Jetibá/ES	sim	2.226	2.226	0		0									
330460	Santa Maria Madalena/RJ	nao	924	924	0		0	898	898	0		0	26	26	0	0
354710	Santa Mercedes/SP	sim	264	264	0	0	0				0					
354720	Santana da Ponte Pensa/SP	nao	4.234	4.234	0		0		4.233					1		
315895	Santana do Paraíso/MG	nao	822	822	0	0	0	680	680	0	0	0	142	142	0	0
354740	Santa Rita D Oeste/SP	sim	8.100	8.100	0	0	0				0					
354750	Santa Rita do Passa Quatro/SP	nao	9.225	9.195	0		30	9.155	9.125	0		30	70	70	0	0
315960	Santa Rita do Sapucaí/MG	nao	5.569	83	4.716	770	0	5.486	0	4.716	770	0	83	83	0	0
354760	Santa Rosa de Viterbo/SP	sim	3.456	0	3.456		0									
315980	Santa Vitória/MG	sim	226.678	0	226.678	0	0				0					
354780	Santo André/SP	nao	635	635	0	0	0				0					
354790	Santo Antônio da Alegria/SP	nao	5.120	5.060	0	60	0	4.920	4.860	0	60	0	200	200	0	0
354800	Santo Antônio de Posse/SP	nao	2.880	2.880	0		0	2.016	2.016	0		0	864	864	0	0
316030	Santo Antônio do Jacinto/MG	nao	9.680	9.680	0		0	9.600	9.600	0		0	80	80	0	0
316040	Santo Antônio do Monte/MG	nao	1.440	1.440	0	0	0	1.440	1.440	0	0	0	0	0	0	0
354820	Santo Antônio do Pinhal/SP	nao	180	180	0		0	150	150	0		0	30	30	0	0
316060	Santo Hipólito/MG	sim	1.440	1.440	0	0	0				0					
354840	Santópolis do Aguapeí/SP	sim	156.300	0	156.300	0	0				0					
354850	Santos/SP	sim	7.002	7.000	0		2									
316070	Santos Dumont/MG	sim	1.200	1.200	0		0									
316080	São Bento Abade/MG	nao	1.636	1.479	0	157	0	1.636	1.479	0	157	0	0	0	0	0
354860	São Bento do Sapucaí/SP	sim	263.994	0	263.394	600	0				600					
354870	São Bernardo do Campo/SP	nao	540	540	0	0	0		540		0			0		
316090	São Brás do Suaçuí/MG	sim	83.735	83.735	0	0	0				0					
354880	São Caetano do Sul/SP	sim	77.913	3.212	60.596	3.380	10.724				3.380					
354890	São Carlos/SP															

TABELA Co02a - INFORMAÇÕES SOBRE QUANTIDADES DE RESÍDUOS SÓLIDOS DOMICILIARES E PÚBLICOS COLETADOS, SEGUNDO TIPO DE RESÍDUO

ANO DE
REFERÊNCIA
2011

Município	Ocorrência de coleta de RPU junto com RDO	Quantidade total de resíduos coletados					Quantidade de resíduos domiciliares coletados					Quantidade de resíduos públicos coletados				
		Total	Prefeitura	Empresas	Assoc. catadores c/apoio pref.	Outro executor	Total	Prefeitura	Empresas	Assoc. catadores c/apoio pref.	Outro executor	Total	Prefeitura	Empresas	Assoc. catadores	Outro executor
		t	t	t	t	t	t	t	t	t	t	t	t	t	t	t
Código	Nome/UF	Co154	Co119	Co116	Co117	Cs048	Co142	Co111	Co108	Co109	Cs048	Co140	Co115	Co112	Co113	Co141
REGIÃO SUDESTE																
316095	São Domingos das Dores/MG	sim	3.700	3.200			500									
316105	São Félix de Minas/MG	sim	500	500	0		0									
316110	São Francisco/MG	nao	5.840	1.095	4.745		0	4.745	0	4.745		0	1.095	1.095	0	0
316140	São Francisco do Glória/MG	sim	500	500	0		0									
320470	São Gabriel da Palha/ES	sim	10.950	10.950	0		0									
316165	São Geraldo do Baixo/MG	sim	936	936	0		0									
330490	São Gonçalo/RJ	nao	360.246	0	360.246		0	360.246	0	360.246		0	0	0	0	0
316170	São Gonçalo do Abaeté/MG	sim	700	0	700		0									
316190	São Gonçalo do Rio Abaixo/MG	nao	1.787	1.787	0	0	0	1.742	1.742	0	0	0	45	45	0	0
316220	São João Batista do Glória/MG	nao	900	0	0	900	0	900	0	0	900	0	0	0	0	0
330500	São João da Barra/RJ	sim	8.513	0	8.513		0									
354910	São João da Boa Vista/SP	nao	20.741	0	18.241	2.500	0	20.741	0	18.241	2.500	0	0	0	0	0
354925	São João de Iracema/SP	nao	1.050	0	1.050		0	1.000	0	1.000		0	50	0	50	0
316250	São João del Rei/MG	nao	116.032	216	115.000	816	0	115.816	0	115.000	816	0	216	216	0	0
330510	São João de Meriti/RJ	sim	240.749	41.630	198.439	680	0				680					
316265	São João do Pacuí/MG	sim	483	483	0	0	0				0					
316280	São João Evangelista/MG	nao	1.390	0	1.390	0	0	1.180	0	1.180	0	0	210	0	210	0
354940	São Joaquim da Barra/SP	sim	12.460	4.150	8.310		0									
354970	São José do Rio Pardo/SP	nao	9.360	9.240	0	120	0	9.120	9.000	0	120	0	240	240	0	0
354980	São José do Rio Preto/SP	sim	133.200	0	132.000	1.200	0				1.200					
354990	São José dos Campos/SP	nao	224.874	73.628	150.746	500	0	211.746	60.500	150.746	500	0	13.128	13.128	0	0
330515	São José do Vale do Rio Preto/RJ	nao	926	926	0		0	846	846	0		0	80	80	0	0
316370	São Lourenço/MG	nao	14.670	2.000	12.600	70	0	12.670	0	12.600	70	0	2.000	2.000	0	0
354995	São Lourenço da Serra/SP	sim	3.394	3.285	0	0	110				0					
355000	São Luís do Paraitinga/SP	nao	1.200	1.200	0	0	0	1.080	1.080	0	0	0	120	120	0	0
355010	São Manuel/SP	nao	6.690	6.017		672	0	6.672	6.000	0	672	0	17	17	0	0
320490	São Mateus/ES	sim	23.375	0	23.320	55	0				55					
316380	São Miguel do Anta/MG	nao	1.842	1.842	0		0	1.440	1.440	0		0	402	402	0	0
355030	São Paulo/SP	nao	3.829.799	0	3.806.980	22.819	0	3.829.799	0	3.806.980	22.819	0	0	0	0	0
330520	São Pedro da Aldeia/RJ	sim	19.000	0	19.000		0									
355050	São Pedro do Turvo/SP	nao	1.152	1.152	0		0	1.152	1.152	0		0	0	0	0	0
355060	São Roque/SP	sim	19.922	0	19.922	0	0				0					
320495	São Roque do Canaã/ES	sim	1.614	1.614	0		0									

TABELA Co02a - INFORMAÇÕES SOBRE QUANTIDADES DE RESÍDUOS SÓLIDOS DOMICILIARES E PÚBLICOS COLETADOS, SEGUNDO TIPO DE RESÍDUO

ANO DE
REFERÊNCIA
2011

Município	Ocorrência de coleta de RPU junto com RDO	Quantidade total de resíduos coletados					Quantidade de resíduos domiciliares coletados					Quantidade de resíduos públicos coletados				
		Total	Prefeitura	Empresas	Assoc. catadores c/apoio pref.	Outro executor	Total	Prefeitura	Empresas	Assoc. catadores c/apoio pref.	Outro executor	Total	Prefeitura	Empresas	Assoc. catadores	Outro executor
		t	t	t	t	t	t	t	t	t	t	t	t	t	t	t
Código	Nome/UF	Co154	Co119	Co116	Co117	Cs048	Co142	Co111	Co108	Co109	Cs048	Co140	Co115	Co112	Co113	Co141
REGIÃO SUDESTE																
355070	São Sebastião/SP	sim	36.500	0	36.500	0	0				0					
355080	São Sebastião da Grama/SP	sim	2.250	2.250	0	0	0				0					
316447	São Sebastião do Anta/MG	sim	3.006	3.000	6		0									
316470	São Sebastião do Paraíso/MG	sim	14.940	0	14.400	540	0				540					
316500	São Tiago/MG	sim	700	450	250	0	0				0					
355100	São Vicente/SP	nao	93.092	3.790	86.855	2.447	0	89.302	0	86.855	2.447	0	3.790	3.790	0	0
316530	São Vicente de Minas/MG	nao	948	948	0	0	0	936	936	0	0	0	12	12	0	0
316540	Sapucaí-Mirim/MG	sim	1.170	1.170	0	0	0				0					
316553	Sarzedo/MG	nao	4.200	144	4.056		0	4.056	0	4.056		0	144	144	0	0
316560	Senador Cortes/MG	sim	317	317	0		0									
316590	Senador Modestino Gonçalves/MG	sim	150	150	0	0	0				0					
316600	Senhora de Oliveira/MG	nao	530	530	0	0	0	445	445	0	0	0	85	85	0	0
316640	Seritinga/MG	sim	125	125	0		0									
320500	Serra/ES	nao	122.458	19	122.017	422	0	118.783	19	118.342	422	0	3.675	0	3.675	0
316670	Serra dos Aimorés/MG	sim	500	300	0		200									
355150	Serrana/SP	sim	8.860	200	8.280	380	0				380					
355160	Serra Negra/SP	nao	6.828	6.828	0	0	0	6.823	6.823	0	0	0	5	5	0	0
316690	Serrania/MG	sim	1.853	1.853	0	0	0				0					
316695	Serranópolis de Minas/MG	nao	197	0	197	0	0	102	0	102	0	0	95	0	95	0
316710	Serro/MG	nao	2.854	250	2.604		0	2.304	0	2.304		0	550	250	300	0
355170	Sertãozinho/SP	nao	30.612	0	30.144	468	0	30.330	0	29.862	468	0	282	0	282	0
355180	Sete Barras/SP	sim	2.000	2.000	0		0									
316720	Sete Lagoas/MG	sim	42.287	0	41.881	406	0				406					
355200	Silveiras/SP	nao	700	700	0		0	600	600	0		0	100	100	0	0
316750	Simão Pereira/MG	nao	308	20	288		0	288	0	288		0	20	20	0	0
355210	Socorro/SP	nao	7.210	7.210	0	0	0	7.200	7.200	0	0	0	10	10	0	0
316780	Soledade de Minas/MG	sim	995	995	0		0									
355220	Sorocaba/SP	nao	192.561	0	187.561	5.000	0	170.918	0	165.918	5.000	0	21.644	0	21.644	0
355230	Sud Mennucci/SP	sim	1.200	0	1.200		0									
355240	Sumaré/SP	nao	69.915	5.962	63.783	170	0	61.823	0	61.653	170	0	8.092	5.962	2.130	0
355255	Suzanápolis/SP	nao	370	370	0		0	320	320	0		0	50	50	0	0
355250	Suzano/SP	sim	47.264	0	47.144	120	0				120					
355260	Tabapuã/SP	nao	3.300	3.300	0	0	0	2.350	2.350	0	0	0	950	950	0	0

TABELA Co02a - INFORMAÇÕES SOBRE QUANTIDADES DE RESÍDUOS SÓLIDOS DOMICILIARES E PÚBLICOS COLETADOS, SEGUNDO TIPO DE RESÍDUO

ANO DE
REFERÊNCIA
2011

Município	Ocorrência de coleta de RPU junto com RDO	Quantidade total de resíduos coletados					Quantidade de resíduos domiciliares coletados					Quantidade de resíduos públicos coletados				
		Total	Prefeitura	Empresas	Assoc. catadores c/apoio pref.	Outro executor	Total	Prefeitura	Empresas	Assoc. catadores c/apoio pref.	Outro executor	Total	Prefeitura	Empresas	Assoc. catadores	Outro executor
		t	t	t	t	t	t	t	t	t	t	t	t	t	t	t
Código	Nome/UF	Co154	Co119	Co116	Co117	Cs048	Co142	Co111	Co108	Co109	Cs048	Co140	Co115	Co112	Co113	Co141
REGIÃO SUDESTE																
355270	Tabatinga/SP	sim	1.382	1.382	0		0									
355280	Taboão da Serra/SP	sim	108.050	108.000	0	25	25				25					
355290	Taciba/SP	nao	995	995	0		0			795				200		
316800	Taiobeiras/MG	nao	8.892	8.880	0	12	0	7.212	7.200	0	12	0	1.680	1.680	0	0
355330	Tambaú/SP	nao	4.998	4.710	0	288	0	4.983	4.695	0	288	0	15	15	0	0
316805	Taparuba/MG	sim	380	380	0		0									
316820	Tapirai/MG	sim	96	96	0		0									
355350	Tapirai/SP	sim	1.280	1.280	0		0									
355370	Taquaritinga/SP	nao	20.500	20.500	0		0		18.400					2.100		
355380	Taquarituba/SP	nao	3.720	3.610	0	110	0	3.470	3.360	0	110	0	250	250	0	0
355385	Taquarivaí/SP	nao	1.864	1.480	0	384	0	1.804	1.420	0	384	0	60	60	0	0
355390	Tarabai/SP	nao	1.722	1.560	0	162	0				162					
355395	Tarumã/SP	nao	4.061	4.061	0	0	0	3.413	3.413	0	0	0	648	648	0	0
355400	Tatuí/SP	sim	26.476	437	25.000	1.039	0				1.039					
355410	Taubaté/SP	nao	87.360	13.104	69.888	3.900	468	78.000	11.700	62.400	3.900	0	9.360	1.404	7.488	468
316860	Teófilo Otoni/MG	nao	26.160	1.920	23.040		1.200	26.160	1.920	23.040		1.200	0	0	0	0
330580	Teresópolis/RJ	sim	28.412	28.172	0	240	0				240					
355460	Timburi/SP	nao	550	550	0	0	0	358	358	0	0	0	192	192	0	0
316900	Tocantins/MG	nao	2.880	2.880	0		0	2.880	2.880	0		0	0	0	0	0
355465	Torre de Pedra/SP	sim	288	288	0		0									
355475	Trabiju/SP	nao	1.600	1.600	0		0	1.280	1.280	0		0	320	320	0	0
355480	Tremembé/SP	nao	14.400	14.000	400		0	13.600	13.600	0		0	800	400	400	0
316930	Três Corações/MG	sim	13.120	1.080	12.000	40	0				40					
355490	Três Fronteiras/SP	nao	230	170	0	60	0	210	150	0	60	0	20	20	0	0
316935	Três Marias/MG	sim	6.840	6.840	0		0									
316940	Três Pontas/MG	sim	12.248	10.000	0	52	2.196				52					
355520	Turiúba/SP	nao	723	720	3		0		400	3				320	0	
317010	Uberaba/MG	nao	87.735	1.545	79.137	872	6.181	85.861	1.545	77.263	872	6.181	1.874	0	1.874	0
317020	Uberlândia/MG	sim	176.323	0	157.460	0	18.863				0					
355550	Ubirajara/SP	sim	1.615	1.615	0		0									
317030	Umburatiba/MG	sim	365	365	0		0									
317040	Unai/MG	sim	17.820	0	16.200	1.620	0				1.620					
317043	União de Minas/MG	nao	650	650	0		0	600	600	0		0	50	50	0	0

TABELA Co02a - INFORMAÇÕES SOBRE QUANTIDADES DE RESÍDUOS SÓLIDOS DOMICILIARES E PÚBLICOS COLETADOS, SEGUNDO TIPO DE RESÍDUO

ANO DE
REFERÊNCIA
2011

Município	Ocorrência de coleta de RPU junto com RDO	Quantidade total de resíduos coletados					Quantidade de resíduos domiciliares coletados					Quantidade de resíduos públicos coletados				
		Total	Prefeitura	Empresas	Assoc. catadores c/apoio pref.	Outro executor	Total	Prefeitura	Empresas	Assoc. catadores c/apoio pref.	Outro executor	Total	Prefeitura	Empresas	Assoc. catadores	Outro executor
		t	t	t	t	t	t	t	t	t	t	t	t	t	t	t
Código	Nome/UF	Co154	Co119	Co116	Co117	Cs048	Co142	Co111	Co108	Co109	Cs048	Co140	Co115	Co112	Co113	Co141
REGIÃO SUDESTE		nao	2.321	2.224	1	96	0	2.297	2.200	1	96	0	24	24	0	0
355580	Urânia/SP	nao	520	520	0	0	0	420	420	0	0	0	100	100	0	0
355590	Uru/SP	sim	730	730	0	0	0				0					
317047	Uruana de Minas/MG	nao	2.160	2.160	0	0	0	1.920	1.920	0	0	0	240	240	0	0
317052	Urucuia/MG	sim	32.716	0	31.868	848	0				848					
355620	Valinhos/SP	nao	7.800	0	7.800	0	0	7.500	0	7.500	0	0	300	0	300	0
355630	Valparaíso/SP	nao	11.820	300	11.520	0	0	11.520	0	11.520	0	0	300	300	0	0
355645	Vargem Grande Paulista/SP	sim	31.200	1.600	29.600		0									
317070	Varginha/MG	sim	5.500	5.000	500		0									
330615	Varre-Sai/RJ	sim	7.082	7.082	0		0									
330620	Vassouras/RJ	nao	10.400	10.400	0	0	0	8.200	8.200	0	0	0	2.200	2.200	0	0
320506	Venda Nova do Imigrante/ES	sim	1.000	1.000	0		0									
317115	Vermelho Novo/MG	sim	34.000	34.000	0		0									
317120	Vespasiano/MG	nao	13.500	0	13.500		0			13.200					300	
320510	Viana/ES	sim	19.170	18.440	0	730	0				730					
317130	Viçosa/MG	sim	673	673	0		0									
317140	Vieiras/MG	sim	359.000	250.000	96.000	13.000	0				13.000					
320520	Vila Velha/ES	sim	24.904	0	24.904	0	0				0					
355670	Vinhedo/SP	sim	3.830	400	3.430	0	0				0					
355680	Viradouro/SP	sim	340	340	0		0									
317160	Virgem da Lapa/MG	sim	290	290	0		0									
317170	Virgínia/MG	nao	16.520	16.400	0	120	0	16.320	16.200	0	120	0	200	200	0	0
317200	Visconde do Rio Branco/MG	sim	120.782	0	120.482	300	0				300					
320530	Vitória/ES	sim	150	150	0		0									
355695	Vitória Brasil/SP	sim	250	0	220		30									
317210	Volta Grande/MG	sim	64.716	0	55.819	8.898	0				8.898					
330630	Volta Redonda/RJ	nao	29.032	28.178	0	854	0	27.690	26.836	0	854	0	1.342	1.342	0	0
355700	Votorantim/SP	sim	24.695	0	24.078	617	0				617					
355710	Votuporanga/SP	sim	1.358	1.358	0		0									
355715	Zacarias/SP															

TABELA Co02b
INFORMAÇÕES SOBRE QUANTIDADE DE RESÍDUOS SÓLIDOS DOMICILIARES E
PÚBLICOS COLETADOS, SEGUNDO A NATUREZA DO AGENTE-EXECUTOR

TABELA Co02b - INFORMAÇÕES SOBRE QUANTIDADES DE RESÍDUOS SÓLIDOS DOMICILIARES E PÚBLICOS COLETADOS, SEGUNDO A NATUREZA DO AGENTE-EXECUTOR

ANO DE
REFERÊNCIA
2011

Município		Ocorrência de coleta de RPU junto com RDO	Qtde. total de resíduos coletados			Qtde. total coletada por agente público			Qtde. total coletada por agente privado			Qtde. Tot. col. por catadores c/apoio Pref.			Qtde. total coletada por outros agentes		
Código	Nome/UF		Total	Domiciliar	Público	Total	Domiciliar	Público	Total	Domiciliar	Público	Total	Domiciliar	Público	Total	Domiciliar	Público
			t	t	t	t	t	t	t	t	t	t	t	t	t	t	t
REGIÃO SUDESTE		Co154	Co119	Co111	Co115	Co116	Co108	Co112	Co117	Co109	Co113	Cs048	Cs048		Co142	Co140	Co141
310040	Acaiaca/MG	sim	140			140			0						0		
310050	Açucena/MG	sim	2.156			2.000			0			156	156		0		
350020	Adolfo/SP	nao	1.144	684	460	744	684	60	400	0	400	0	0		0	0	0
320010	Afonso Cláudio/ES	sim	6.000			6.000			0						0		
310070	Água Comprida/MG	nao	147	144	3	147	144	3	0	0	0				0	0	0
350030	Aguaí/SP	nao	4.541	4.224	317	4.541	4.224	317	0	0	0	0	0		0	0	0
310080	Aguanil/MG	nao	515	480	35	515	480	35	0	0	0	0	0		0	0	0
350040	Águas da Prata/SP	nao	2.169	1.689	480	2.062	1.582	480	0	0	0	107	107		0	0	0
350055	Águas de Santa Bárbara/SP	nao	2.040	1.240	800	2.040	1.240	800	0	0	0				0	0	0
310090	Águas Formosas/MG	nao	1.246	1.234	12	1.246	1.234	12	0	0	0				0	0	0
310110	Aimorés/MG	sim	2.808			2.808			0						0		
310160	Alfenas/MG	nao	16.217	15.180	1.037	1.037	0	1.037	15.180	15.180	0				0	0	0
320030	Alfredo Chaves/ES	sim	1.910			1.110			800						0		
310200	Alterosa/MG	nao	1.700			1.700	1.500	200	0						0		
350110	Alto Alegre/SP	nao	4.595	3.215	1.380	3.595	2.215	1.380	0	0	0	1.000	1.000		0	0	0
315350	Alto Jequitibá/MG	nao	558	438	120	558	438	120	0	0	0				0	0	0
320035	Alto Rio Novo/ES	sim	920			920			0						0		
350115	Alumínio/SP	sim	7.142			0			7.142			0	0		0		
350130	Álvares Machado/SP	nao	6.592	3.074	3.518	2.880	2.880	0	3.518	0	3.518	194	194		0	0	0
350150	Alvinlândia/SP	sim	810			800			0			10	10		0		
310240	Alvorada de Minas/MG	sim	365			365			0						0		
350160	Americana/SP	sim	59.103			59.103			0			0	0		0		
350170	Américo Brasiliense/SP	sim	7.767			1.553			6.214						0		
350190	Amparo/SP	nao	18.896	18.764	132	7.195	7.195	0	11.701	11.569	132	0	0		0	0	0
310260	Andradas/MG	nao	13.750	13.500	250	13.750	13.500	250	0	0	0	0	0		0	0	0
310280	Andrelândia/MG	sim	1.800			0			1.800						0		
350220	Angatuba/SP	nao	2.460	2.441	19	2.035	2.016	19	0	0	0	425	425		0	0	0
330010	Angra dos Reis/RJ	sim	119.627			0			119.627			0	0		0		
350230	Anhembi/SP	nao	488	475	12	488	475	12	0	0	0				0	0	0
310310	Antônio Prado de Minas/MG	nao	300	200	100	300	200	100	0	0	0	0	0		0	0	0
350250	Aparecida/SP	sim	9.239			8.807			0			432	432		0		
350260	Aparecida D Oeste/SP	sim	267			267			0						0		
350270	Apiaí/SP	sim	5.147			5.010			137			0	0		0		

TABELA Co02b - INFORMAÇÕES SOBRE QUANTIDADES DE RESÍDUOS SÓLIDOS DOMICILIARES E PÚBLICOS COLETADOS, SEGUNDO A NATUREZA DO AGENTE-EXECUTOR

ANO DE
REFERÊNCIA
2011

Município		Ocorrência de coleta de RPU junto com RDO	Qtde. total de resíduos coletados			Qtde. total coletada por agente público			Qtde. total coletada por agente privado			Qtde. Tot. col. por catadores c/apoio Pref.			Qtde. total coletada por outros agentes		
Código	Nome/UF		Total	Domiciliar	Público	Total	Domiciliar	Público	Total	Domiciliar	Público	Total	Domiciliar	Público	Total	Domiciliar	Público
			t	t	t	t	t	t	t	t	t	t	t	t	t	t	t
REGIÃO SUDESTE		Co154	Co119	Co111	Co115	Co116	Co108	Co112	Co117	Co109	Co113	Cs048	Cs048		Co142	Co140	Co141
350280	Araçatuba/SP	sim	56.126			0			56.126			0	0		0		
310350	Araguari/MG	nao	30.000	30.000	0	0	0	0	30.000	30.000	0	0	0		0	0	0
350310	Arandu/SP	sim	1.020			720			300						0		
350315	Arapeí/SP	nao	320			320			0						0		
310375	Araporã/MG	nao	4.133	4.133	0	4.133	4.133	0	0	0	0				0	0	0
350320	Araraquara/SP	sim	52.335			0			52.335			0	0		0		
350335	Arco-Íris/SP	nao	80	64	16	74	58	16	0	0	0	0	0		6	6	0
330025	Arraial do Cabo/RJ	nao	2.188	1.900	288	2.188	1.900	288	0	0	0				0	0	0
350380	Artur Nogueira/SP	sim	14.628			0			14.628						0		
350390	Arujá/SP	sim	25.843			0			25.306			537	537		0		
350400	Assis/SP	nao	30.000	30.000	0	0	0	0	0	0	0	30.000	30.000		0	0	0
350410	Atibaia/SP	nao	36.954	34.814	2.140	2.140	0	2.140	34.208	34.208	0	607	607		0	0	0
320070	Atilio Vivacqua/ES	sim	2.546			2.496			50						0		
350440	Avanhandava/SP	nao	1.188	1.188	0	1.188	1.188	0	0	0	0				0	0	0
350460	Bady Bassitt/SP	nao	9.878	9.865	12	12	0	12	9.865	9.865	0				0	0	0
320080	Baixo Guandu/ES	nao	7.310	7.300	10	0	0	0	7.310	7.300	10				0	0	0
350470	Balbinos/SP	nao	1.623	1.136	487	1.623	1.136	487	0	0	0				0	0	0
350500	Barão de Antonina/SP	sim	548			468			0			80	80		0		
310540	Barão de Cocais/MG	sim	5.844			5.580			0			264	264		0		
310560	Barbacena/MG	sim	21.600			21.600			0						0		
350520	Bariri/SP	nao	10.393	7.600	2.793	665	0	665	9.728	7.600	2.128				0	0	0
350535	Barra do Chapéu/SP	sim	746			746			0						0		
330030	Barra do Piraí/RJ	nao	28.591	19.831	8.760	8.760	0	8.760	19.440	19.440	0	391	391		0	0	0
330040	Barra Mansa/RJ	nao	113.469	113.409	60	0	0	0	112.539	112.479	60	930	930		0	0	0
350570	Barueri/SP	sim	87.200			0			87.200			0	0		0		
350580	Bastos/SP	nao	3.674	3.665	9	3.674	3.665	9	0	0	0				0	0	0
350590	Batatais/SP	nao	15.138	15.048	90	14.486	14.400	86	4	0	4	648	648		0	0	0
350600	Bauru/SP	sim	83.299			80.803			0			2.496	2.496		0		
310610	Belmiro Braga/MG	sim	143			0			143						0		
310620	Belo Horizonte/MG	nao	742.075	611.083	130.992	57.139	55.241	1.898	682.449	553.355	129.094	2.487	2.487		0	0	0
310640	Belo Vale/MG	sim	900			900			0			0	0		0		
350620	Bento de Abreu/SP	nao	1.452	1.202	250	1.222	972	250	0	0	0	230	230		0	0	0
350630	Bernardino de Campos/SP	sim	1.920			1.920			0						0		

TABELA Co02b - INFORMAÇÕES SOBRE QUANTIDADES DE RESÍDUOS SÓLIDOS DOMICILIARES E PÚBLICOS COLETADOS, SEGUNDO A NATUREZA DO AGENTE-EXECUTOR

ANO DE
REFERÊNCIA
2011

Município		Ocorrência de coleta de RPU junto com RDO	Qtde. total de resíduos coletados			Qtde. total coletada por agente público			Qtde. total coletada por agente privado			Qtde. Tot. col. por catadores c/apoio Pref.			Qtde. total coletada por outros agentes		
Código	Nome/UF		Total	Domiciliar	Público	Total	Domiciliar	Público	Total	Domiciliar	Público	Total	Domiciliar	Público	Total	Domiciliar	Público
			t	t	t	t	t	t	t	t	t	t	t	t	t	t	t
REGIÃO SUDESTE		Co154	Co119	Co111	Co115	Co116	Co108	Co112	Co117	Co109	Co113	Cs048	Cs048		Co142	Co140	Co141
310660	Bertópolis/MG	sim	1.640			1.640			0						0		
310670	Betim/MG	sim	76.000			0			76.000			0	0		0		
350640	Bilac/SP	nao	2.670	2.550	120	2.600	2.480	120	0	0	0	70	70		0	0	0
310700	Biquinhas/MG	sim	230			120			80						30		
350650	Birigui/SP	sim	34.000			34.000			0						0		
350660	Biritiba-Mirim/SP	nao	7.320	7.200	120	6.120	6.000	120	0	0	0	1.200	1.200		0	0	0
310710	Boa Esperança/MG	nao	16.170	13.475	2.695	16.170	13.475	2.695	0	0	0				0	0	0
350670	Boa Esperança do Sul/SP	nao	3.000			3.000	2.000	1.000	0						0		
350690	Bofete/SP	nao	1.295			1.295			0						0		
350700	Boituva/SP	nao	18.513	14.233	4.280	1.420	0	1.420	15.926	13.066	2.860	530	530		636	636	0
330050	Bom Jardim/RJ	nao	9.777	8.129	1.648	9.707	8.089	1.618	0	0	0				70	40	30
330060	Bom Jesus do Itabapoana/RJ	nao	1.680	1.350	330	1.680	1.350	330	0	0	0				0	0	0
350715	Bom Sucesso de Itararé/SP	sim	1.080			1.080			0						0		
310810	Bonfim/MG	sim	450			450			0						0		
310825	Bonito de Minas/MG	nao	1.440	1.080	360	1.440	1.080	360	0	0	0				0	0	0
350730	Boracéia/SP	nao	948	768	180	828	648	180	0	0	0	0	0		120	120	0
350745	Borebi/SP	nao	314	192	122	314	192	122	0	0	0				0	0	0
310840	Botelhos/MG	sim	2.555			2.555			0						0		
350750	Botucatu/SP	nao	25.980	24.480	1.500	0	0	0	25.260	23.760	1.500	720	720		0	0	0
350760	Bragança Paulista/SP	sim	57.417			0			57.417			0	0		0		
310855	Brasilândia de Minas/MG	nao	1.771	1.728	43	1.771	1.728	43	0	0	0				0	0	0
310870	Brás Pires/MG	sim	805			805			0						0		
350770	Braúna/SP	sim	3.739			3.676			0			63	63		0		
350780	Brodowski/SP	nao	15.272	15.270	2	15.272	15.270	2	0	0	0				0	0	0
350790	Brotas/SP	nao	6.600			960	720	240	4.680	4.680	0	960	960		0		
310900	Brumadinho/MG	sim	10.863			10.463			0			400	400		0		
310910	Bueno Brandão/MG	nao	1.740	1.440	300	1.740	1.440	300	0	0	0				0	0	0
310920	Buenópolis/MG	sim	1.152			1.152			0						0		
310925	Bugre/MG	sim	295			295			0						0		
350800	Buri/SP	nao	2.155	2.060	95	2.155	2.060	95	0	0	0	0	0		0	0	0
350810	Buritama/SP	sim	2.756			2.600			0						156		
310940	Buritizeiro/MG	nao	4.513	4.513	0	0	0	0	4.353	4.353	0	160	160		0	0	0
310945	Cabeceira Grande/MG	nao	810	810	0	810	810	0		0	0				0	0	

TABELA Co02b - INFORMAÇÕES SOBRE QUANTIDADES DE RESÍDUOS SÓLIDOS DOMICILIARES E PÚBLICOS COLETADOS, SEGUNDO A NATUREZA DO AGENTE-EXECUTOR

ANO DE
REFERÊNCIA
2011

Município		Ocorrência de coleta de RPU junto com RDO	Qtde. total de resíduos coletados			Qtde. total coletada por agente público			Qtde. total coletada por agente privado			Qtde. Tot. col. por catadores c/apoio Pref.			Qtde. total coletada por outros agentes		
Código	Nome/UF		Total	Domiciliar	Público	Total	Domiciliar	Público	Total	Domiciliar	Público	Total	Domiciliar	Público	Total	Domiciliar	Público
			t	t	t	t	t	t	t	t	t	t	t	t	t	t	t
REGIÃO SUDESTE		Co154	Co119	Co111	Co115	Co116	Co108	Co112	Co117	Co109	Co113	Cs048	Cs048		Co142	Co140	Co141
330070	Cabo Frio/RJ	nao	81.000	57.000	24.000	25.000	5.000	20.000	56.000	52.000	4.000				0	0	0
310970	Cachoeira de Minas/MG	nao	630	620	10	210	200	10	0	0	0	420	420		0	0	0
350860	Cachoeira Paulista/SP	nao	6.480			0	0	0	6.480	6.156	324				0		
330080	Cachoeiras de Macacu/RJ	sim	11.232			0			11.040			192	192		0		
320120	Cachoeiro de Itapemirim/ES	nao	42.065	42.000	65	0	0	0	42.065	42.000	65				0	0	0
350870	Caconde/SP	sim	4.704			4.584			0			120	120		0		
311000	Caeté/MG	nao	7.244	5.644	1.600	1.600	0	1.600	5.569	5.569	0	75	75		0	0	0
350880	Cafelândia/SP	nao	4.320	3.600	720	4.320	3.600	720	0	0	0				0	0	0
311010	Caiana/MG	nao	219	200	19	219	200	19	0	0	0				0	0	0
350900	Caieiras/SP	nao	28.424	23.424	5.000	0	0	0	28.400	23.400	5.000				24	24	0
350930	Cajobi/SP	nao	2.895	2.880	15	2.895	2.880	15	0	0	0				0	0	0
311020	Cajuri/MG	sim	243			243			0						0		
330090	Cambuci/RJ	nao	10.440	10.440	0	5.000	5.000	0	5.440	5.440	0				0	0	0
350950	Campinas/SP	sim	308.506			213			308.293			0	0		0		
311120	Campo Belo/MG	nao	9.760			9.540	9.000	540	0			220	220		0		
311140	Campo Florido/MG	nao	1.395	1.280	115	115	0	115	1.278	1.278	0				2	2	0
350960	Campo Limpo Paulista/SP	sim	17.866			0			17.307			559	559		0		
330100	Campos dos Goytacazes/RJ	nao	130.000	115.000	15.000	0	0	0	130.000	115.000	15.000	0	0		0	0	0
350990	Cananéia/SP	nao	3.236	3.234	2	3.001	3.000	1	1	0	1	234	234		0	0	0
350995	Canas/SP	nao	530			530	480	50	0	0	0				0		
311190	Cana Verde/MG	nao	303	233	70	300	230	70	3	3	0				0	0	0
311200	Candeias/MG	sim	2.920			2.920			0						0		
351000	Cândido Mota/SP	nao	8.549	6.983	1.566	6.563	6.563	0	1.566	0	1.566	420	420		0	0	0
330110	Cantagalo/RJ	nao	8.312	2.372	5.940	5.940	0	5.940	2.372	2.372	0				0	0	0
351020	Capão Bonito/SP	nao	8.975	8.910	65	515	450	65	7.500	7.500	0	360	360		600	600	0
311210	Caparaó/MG	sim	365			365			0						0		
351030	Capela do Alto/SP	sim	2.000			2.000			0			0	0		0		
311260	Capinópolis/MG	sim	4.320			4.320			0						0		
311280	Capitólio/MG	nao	2.000			0			2.000						0		
351040	Capivari/SP	nao	10.998	10.818	180	180	0	180	10.800	10.800	0	18	18		0	0	0
311290	Caputira/MG	sim	630			450			135						45		
351050	Caraguatatuba/SP	sim	36.384			500			35.640			244	244		0		
330093	Carapebus/RJ	nao	469	460	9	469	460	9	0	0	0				0	0	

TABELA Co02b - INFORMAÇÕES SOBRE QUANTIDADES DE RESÍDUOS SÓLIDOS DOMICILIARES E PÚBLICOS COLETADOS, SEGUNDO A NATUREZA DO AGENTE-EXECUTOR

ANO DE
REFERÊNCIA
2011

Município		Ocorrência de coleta de RPU junto com RDO	Qtde. total de resíduos coletados			Qtde. total coletada por agente público			Qtde. total coletada por agente privado			Qtde. Tot. col. por catadores c/apoio Pref.			Qtde. total coletada por outros agentes		
Código	Nome/UF		Total	Domiciliar	Público	Total	Domiciliar	Público	Total	Domiciliar	Público	Total	Domiciliar	Público	Total	Domiciliar	Público
			t	t	t	t	t	t	t	t	t	t	t	t	t	t	t
REGIÃO SUDESTE		Co154	Co119	Co111	Co115	Co116	Co108	Co112	Co117	Co109	Co113	Cs048	Cs048		Co142	Co140	Co141
351070	Cardoso/SP	nao	1.800	1.600	200	1.550	1.350	200	250	250	0	0	0		0	0	0
320130	Cariacica/ES	nao	113.687	105.973	7.714	0	0	0	113.687	105.973	7.714				0	0	0
311370	Carlos Chagas/MG	nao	3.760	3.380	380	0	0	0	3.480	3.100	380	280	280		0	0	0
311390	Carmo da Cachoeira/MG	sim	3.834			3.744			90						0		
311410	Carmo de Minas/MG	nao	1.008	1.007	1	1.008	1.007	1	0	0	0	0	0		0	0	0
311440	Carmo do Rio Claro/MG	nao	3.700	3.700	0	3.700	3.700	0	0	0	0	0	0		0	0	0
311450	Carmópolis de Minas/MG	nao	1.456	1.456	0	1.092	1.092	0	0	0	0	364	364		0	0	0
311455	Carneirinho/MG	sim	3.600			1.167			2.433						0		
311470	Carvalhópolis/MG	nao	435	434	0	402	402	0		0	0	33	33		0	0	0
311480	Carvalhos/MG	sim	432			432			0						0		
351080	Casa Branca/SP	nao	6.694	6.678	16	6.376	6.360	16	0	0	0	318	318		0	0	0
330130	Casimiro de Abreu/RJ	nao	9.370	9.366	5	0	0	0	9.370	9.366	5				0	0	0
351090	Cássia dos Coqueiros/SP	nao	411	267	144	399	255	144	0	0	0	12	12		0	0	0
320140	Castelo/ES	sim	10.260			9.720			0			540	540		0		
351110	Catanduva/SP	sim	48.000			0			0			48.000	48.000		0		
311535	Catas Altas/MG	nao	1.900	1.900	0	1.900	1.900	0	0	0	0				0	0	0
351120	Catiguá/SP	nao	1.800	1.300	500	1.800	1.300	500	0	0	0				0	0	0
311547	Catuti/MG	nao	640	620	20	640	620	20	0	0	0				0	0	0
351140	Cerqueira César/SP	sim	8.676			8.676			0			0	0		0		
351150	Cerquilha/SP	sim	7.560			6.600			0			960	960		0		
351160	Cesário Lange/SP	nao	3.970	3.922	48	3.948	3.900	48	0	0	0	0	0		22	22	0
311600	Chalé/MG	sim	2.000			2.000			0						0		
351170	Charqueada/SP	nao	2.988	2.988	0	2.448	2.448	0	0	0	0	540	540		0	0	0
311630	Cipotânea/MG	sim	315			315			0						0		
320150	Colatina/ES	sim	36.045			36.000			45			0	0		0		
351200	Colina/SP	nao	4.548	3.492	1.056	4.344	3.288	1.056	0	0	0	204	204		0	0	0
320160	Conceição da Barra/ES	sim	5.400			5.400			0						0		
311520	Conceição da Barra de Minas/MG	nao	144			144			0						0		
311740	Conceição de Ipanema/MG	sim	200			200			0						0		
311750	Conceição do Mato Dentro/MG	sim	3.650			2.190			1.460						0		
311770	Conceição do Rio Verde/MG	nao	910	900	10	910	900	10	0	0	0				0	0	0
351230	Conchas/SP	nao	4.400	3.200	1.200	4.200	3.000	1.200	0	0	0	200	200		0	0	0
311790	Congonhal/MG	nao	2.628	2.100	528	2.628	2.100	528	0	0	0				0	0	

TABELA Co02b - INFORMAÇÕES SOBRE QUANTIDADES DE RESÍDUOS SÓLIDOS DOMICILIARES E PÚBLICOS COLETADOS, SEGUNDO A NATUREZA DO AGENTE-EXECUTOR

ANO DE
REFERÊNCIA
2011

Município		Ocorrência de coleta de RPU junto com RDO	Qtde. total de resíduos coletados			Qtde. total coletada por agente público			Qtde. total coletada por agente privado			Qtde. Tot. col. por catadores c/apoio Pref.			Qtde. total coletada por outros agentes		
			Total	Domiciliar	Público	Total	Domiciliar	Público	Total	Domiciliar	Público	Total	Domiciliar	Público	Total	Domiciliar	Público
Código	Nome/UF		t	t	t	t	t	t	t	t	t	t	t	t	t	t	t
REGIÃO SUDESTE		Co154	Co119	Co111	Co115	Co116	Co108	Co112	Co117	Co109	Co113	Cs048	Cs048		Co142	Co140	Co141
311820	Conquista/MG	sim	3.202			3.200			1						1		
311830	Conselheiro Lafaiete/MG	nao	39.406	38.751	655	0	0	0	38.329	37.674	655	1.077	1.077		0	0	0
311840	Conselheiro Pena/MG	nao	4.100	4.100	0	4.100	4.100	0	0	0	0				0	0	0
311850	Consolação/MG	sim	36			15			10						11		
311860	Contagem/MG	nao	168.793	164.139	4.654	0	0	0	135.047	130.393	4.654	459	459		33.287	33.287	0
311870	Coqueiral/MG	nao	2.400	1.800	600	2.400	1.800	600	0	0	0				0	0	0
351240	Cordeirópolis/SP	nao	5.632	5.535	97	0	0	0	5.497	5.400	97	135	135		0	0	0
311890	Cordisburgo/MG	nao	751	731	20	750	730	20	0	0	0	1	1		0	0	0
311900	Cordislândia/MG	sim	224			224			0			0	0		0		
311910	Corinto/MG	nao	5.075	5.040	35	35	0	35	5.040	5.040	0				0	0	0
351250	Coroados/SP	sim	1.500			500			500						500		
311940	Coronel Fabriciano/MG	nao	52.092	18.492	33.600	32.000	0	32.000	19.592	17.992	1.600	500	500		0	0	0
351260	Coronel Macedo/SP	nao	420	420	0	380	380	0	0	0	0	40	40		0	0	0
311950	Coronel Murta/MG	nao	1.953	1.465	488	1.953	1.465	488	0	0	0				0	0	0
311995	Córrego Fundo/MG	nao	840	790	50	840	790	50	0	0	0				0	0	0
351270	Corumbatai/SP	nao	600	600	0	480	480	0	0	0	0	120	120		0	0	0
351290	Cosmorama/SP	nao	1.425	1.425	0	1.425	1.425	0	0	0	0	0	0		0	0	0
351310	Cravinhos/SP	nao	8.112	7.392	720	720	0	720	7.392	7.392	0	0	0		0	0	0
351330	Cruzália/SP	nao	627	438	189	438	438	0	189	0	189	0	0		0	0	0
351340	Cruzeiro/SP	nao	12.842	12.792	50	50	0	50	12.782	12.782	0	10	10		0	0	0
351350	Cubatão/SP	nao	44.035	38.647	5.388	0	0	0	32.654	27.266	5.388	29	29		11.352	11.352	0
312083	Cuparaque/MG	nao	2.000	1.000	1.000	2.000	1.000	1.000	0	0	0	0	0		0	0	0
312087	Curral de Dentro/MG	sim	1.095			1.095			0						0		
312090	Curvelo/MG	sim	5.898			5.760			0			138	138		0		
312125	Delta/MG	nao	1.600	1.000	600	1.600	1.000	600	0	0	0				0	0	0
312140	Desterro de Entre Rios/MG	sim	920			920			0						0		
351380	Diadema/SP	sim	116.977			109			115.276			1.592	1.592		0		
312180	Dionísio/MG	nao	1.380	1.200	180	1.380	1.200	180	0	0	0				0	0	0
351385	Dirce Reis/SP	sim	420			420			0						0		
312200	Divino/MG	sim	2.190			0			2.190						0		
351390	Divinolândia/SP	sim	1.080			1.080			0						0		
312230	Divinópolis/MG	sim	48.300			0			48.300			0	0		0		
312240	Divisa Nova/MG	nao	658	572	86	658	572	86	0	0	0	0	0		0	0	0

TABELA Co02b - INFORMAÇÕES SOBRE QUANTIDADES DE RESÍDUOS SÓLIDOS DOMICILIARES E PÚBLICOS COLETADOS, SEGUNDO A NATUREZA DO AGENTE-EXECUTOR

ANO DE
REFERÊNCIA
2011

Município		Ocorrência de coleta de RPU junto com RDO	Qtde. total de resíduos coletados			Qtde. total coletada por agente público			Qtde. total coletada por agente privado			Qtde. Tot. col. por catadores c/apoio Pref.			Qtde. total coletada por outros agentes		
Código	Nome/UF		Total	Domiciliar	Público	Total	Domiciliar	Público	Total	Domiciliar	Público	Total	Domiciliar	Público	Total	Domiciliar	Público
			t	t	t	t	t	t	t	t	t	t	t	t	t	t	t
REGIÃO SUDESTE		Co154	Co119	Co111	Co115	Co116	Co108	Co112	Co117	Co109	Co113	Cs048	Cs048		Co142	Co140	Co141
312245	Divisópolis/MG	nao	528	432	96	528	432	96	0	0	0				0	0	0
351400	Dobrada/SP	nao	1.800			1.800	1.800	0	0	0	0				0		
351410	Dois Córregos/SP	nao	6.000	5.040	960	5.280	4.800	480	480	0	480	0	0		240	240	0
320190	Domingos Martins/ES	sim	410			392			18			0	0		0		
312290	Dona Eusébia/MG	sim	4.000			4.000			0						0		
312310	Dores de Guanhães/MG	sim	78			78			0						0		
312340	Doresópolis/MG	sim	400			0			400						0		
351440	Dracena/SP	nao	10.246	8.326	1.920	9.740	7.820	1.920	6	6	0	300	300		200	200	0
351450	Duartina/SP	nao	2.490			2.490	2.400	90	0						0		
330170	Duque de Caxias/RJ	sim	229.665			1			229.663						1		
312352	Durandé/MG	nao	1.498	1.480	18	1.498	1.480	18	0	0	0				0	0	0
351490	Elias Fausto/SP	sim	4.155			4.155			0						0		
312360	Elói Mendes/MG	nao	8.447	8.447	0	8.447	8.447	0	0	0	0	0	0		0	0	0
351495	Embaúba/SP	sim	420			420			0			0	0		0		
351500	Embu/SP	nao	79.017	74.697	4.320	4.320	0	4.320	74.502	74.502	0	195	195		0	0	0
312380	Engenheiro Navarro/MG	sim	3.102			3.102			0						0		
312390	Entre Rios de Minas/MG	sim	1.716			1.716			0			0	0		0		
355730	Estiva Gerbi/SP	sim	1.700			1.685			0			16	16		0		
312460	Estrela Dalva/MG	nao	150			150			0						0		
312470	Estrela do Indaiá/MG	nao	2.080	1.080	1.000	2.080	1.080	1.000	0	0	0	0	0		0	0	0
351530	Estrela do Norte/SP	nao	2.120	1.700	420	2.120	1.700	420	0	0	0				0	0	0
312510	Extrema/MG	sim	9.062			9.062			0			0	0		0		
312520	Fama/MG	sim	480			480			0						0		
312530	Faria Lemos/MG	sim	720			720			0						0		
351565	Fernão/SP	nao	272	270	2	272	270	2	0	0	0				0	0	0
351570	Ferraz de Vasconcelos/SP	sim	52.650			52.000			0			650	650		0		
351590	Floreal/SP	nao	472	436	36	439	403	36	0	0	0	33	33		0	0	0
312600	Florestal/MG	nao	736	734	2	16	14	2	720	720	0				0	0	0
312610	Formiga/MG	sim	12.760			11.695			0			1.065	1.065		0		
312640	Fortuna de Minas/MG	nao	2.000	1.985	15	2.000	1.985	15	0	0	0				0	0	0
351620	Franca/SP	nao	74.441	73.790	651	0	0	0	74.441	73.790	651	0	0		0	0	0
312660	Francisco Dumont/MG	nao	120	100	20	120	100	20	0	0	0				0	0	0
312675	Franciscópolis/MG	sim	200			200			0						0		

TABELA Co02b - INFORMAÇÕES SOBRE QUANTIDADES DE RESÍDUOS SÓLIDOS DOMICILIARES E PÚBLICOS COLETADOS, SEGUNDO A NATUREZA DO AGENTE-EXECUTOR

ANO DE
REFERÊNCIA
2011

Município		Ocorrência de coleta de RPU junto com RDO	Qtde. total de resíduos coletados			Qtde. total coletada por agente público			Qtde. total coletada por agente privado			Qtde. Tot. col. por catadores c/apoio Pref.			Qtde. total coletada por outros agentes		
Código	Nome/UF		Total	Domiciliar	Público	Total	Domiciliar	Público	Total	Domiciliar	Público	Total	Domiciliar	Público	Total	Domiciliar	Público
			t	t	t	t	t	t	t	t	t	t	t	t	t	t	t
REGIÃO SUDESTE		Co154	Co119	Co111	Co115	Co116	Co108	Co112	Co117	Co109	Co113	Cs048	Cs048		Co142	Co140	Co141
312705	Fronteira dos Vales/MG	sim	350			150			180						20		
312710	Frutal/MG	nao	31.000	27.000	4.000	31.000	27.000	4.000	0	0	0				0	0	0
312720	Funilândia/MG	nao	1.334	854	480	1.334	854	480	0	0	0				0	0	0
351650	Gabriel Monteiro/SP	nao	918	568	350	845	495	350	73	73	0	0	0		0	0	0
351660	Gália/SP	nao	1.753	1.744	9	1.609	1.600	9	0	0	0	144	144		0	0	0
312733	Gemeleiras/MG	sim	432			432			0						0		
351670	Garça/SP	nao	9.600	9.600	0	0	0	0	9.600	9.600	0				0	0	0
351680	Gastão Vidigal/SP	sim	920			720			0			200	200		0		
312735	Glauclândia/MG	sim	60			60			0						0		
351710	Glicério/SP	sim	312			312			0						0		
312737	Goiabeira/MG	sim	216			216			0						0		
312750	Gonzaga/MG	nao	414	378	36	414	378	36	0	0	0	0	0		0	0	0
312760	Gouveia/MG	nao	720	500	220	720	500	220	0	0	0				0	0	0
312770	Governador Valadares/MG	nao	59.319	59.319	0	0	0	0	58.994	58.994	0	325	325		0	0	0
312780	Grão Mogol/MG	nao	509	336	173	509	336	173	0	0	0				0	0	0
320230	Guaçu/ES	sim	12.960			12.960			0						0		
351720	Guaicara/SP	sim	4.820			4.820			0						0		
351730	Guaimbê/SP	sim	2.405			2.405			0						0		
312800	Guanhães/MG	nao	5.039	4.939	100	5.039	4.939	100	0	0	0				0	0	0
351750	Guapiaçu/SP	sim	3.255			50			3.200						5		
351760	Guapiara/SP	nao	350	300	50	350	300	50	0	0	0	0	0		0	0	0
351780	Guaraçai/SP	sim	400			400			0			0	0		0		
312820	Guaraciaba/MG	nao	504	432	72	72	0	72	432	432	0				0	0	0
312830	Guaranésia/MG	sim	3.192			3.192			0						0		
312840	Guarani/MG	nao	758			758			0			0	0		0		
351800	Guarani D Oeste/SP	nao	270	250	20	220	200	20	0	0	0	50	50		0	0	0
320240	Guarapari/ES	nao	28.315	28.315	0	0	0	0	28.288	28.288	0	28	28		0	0	0
312850	Guarará/MG	nao	1.700	1.200	500	500	0	500	1.200	1.200	0				0	0	0
351820	Guararapes/SP	nao	8.108	8.108	0	0	0	0	7.826	7.826	0	282	282		0	0	0
351830	Guararema/SP	sim	7.400			7.400			0						0		
351840	Guaratinguetá/SP	nao	24.724	24.082	642	870	305	565	22.553	22.476	77	1.301	1.301		0	0	0
351860	Guariba/SP	nao	5.262	4.512	750	4.960	4.260	700	0	0	0	252	252		50	0	50
351870	Guarujá/SP	sim	144.929			0			141.679			3.250	3.250		0		

TABELA Co02b - INFORMAÇÕES SOBRE QUANTIDADES DE RESÍDUOS SÓLIDOS DOMICILIARES E PÚBLICOS COLETADOS, SEGUNDO A NATUREZA DO AGENTE-EXECUTOR

ANO DE
REFERÊNCIA
2011

Município		Ocorrência de coleta de RPU junto com RDO	Qtde. total de resíduos coletados			Qtde. total coletada por agente público			Qtde. total coletada por agente privado			Qtde. Tot. col. por catadores c/apoio Pref.			Qtde. total coletada por outros agentes		
Código	Nome/UF		Total	Domiciliar	Público	Total	Domiciliar	Público	Total	Domiciliar	Público	Total	Domiciliar	Público	Total	Domiciliar	Público
			t	t	t	t	t	t	t	t	t	t	t	t	t	t	t
REGIÃO SUDESTE		Co154	Co119	Co111	Co115	Co116	Co108	Co112	Co117	Co109	Co113	Cs048	Cs048		Co142	Co140	Co141
351880	Guarulhos/SP	nao	351.251	351.251	0	0	0	0	349.501	349.501	0	1.750	1.750		0	0	0
351885	Guatapar/SP	sim	720			720			0						0		
351900	Herculndia/SP	nao	4.800	3.840	960	4.800	3.840	960	0	0	0				0	0	0
351907	Hortolndia/SP	sim	50.620			0			45.600			5.020	5.020		0		
351910	Iacanga/SP	nao	1.822	1.750	72	1.760	1.688	72	0	0	0	0	0		61	61	0
351940	Ibir/SP	sim	8.285			8.284			0			0	0		0		
312970	Ibiraci/MG	nao	4.550	4.500	50	50	0	50	4.500	4.500	0				0	0	0
351950	Ibirarema/SP	nao	940	840	100	890	840	50	50	0	50	0	0		0	0	0
312980	Ibirit/MG	sim	31.454			31.426			0			28	28		0		
351960	Ibitinga/SP	nao	19.883	14.883	5.000	0	0	0	19.883	14.883	5.000				0	0	0
351970	Ibina/SP	sim	15.862			0			15.847			15	15		0		
320260	Iconha/ES	sim	2.546			2.109			437						0		
352000	Igaru do Tiet/SP	nao	3.426	3.120	306	3.426	3.120	306	0	0	0				0	0	0
352010	Igarapava/SP	nao	12.990	12.990	0	5.400	5.400	0	7.560	7.560	0	30	30		0	0	0
313010	Igarap/MG	nao	5.118	5.118	0	4.991	4.991	0	0	0	0	127	127		0	0	0
352020	Igarat/SP	nao	2.190	2.184	6	2.166	2.160	6	0	0	0	0	0		24	24	0
330187	Iguaba Grande/RJ	sim	6.557			0			6.557						0		
352040	Ilhabela/SP	nao	28.616	8.616	20.000	28.616	8.616	20.000	0	0	0	0	0		0	0	0
352042	Ilha Comprida/SP	nao	3.000			0			3.000						0		
352044	Ilha Solteira/SP	nao	34.422	27.002	7.420	34.146	26.726	7.420	0	0	0	276	276		0	0	0
313050	Ilicnea/MG	nao	5.027	5.027	0	5.007	5.007	0	0	0	0	20	20		0	0	0
352050	Indaiatuba/SP	sim	67.602			8.194			59.408			0	0		0		
352070	Indiapor/SP	nao	564	528	36	516	480	36	0	0	0	48	48		0	0	0
352080	Inbia Paulista/SP	nao	838	738	100	580	480	100	0	0	0	216	216		42	42	0
313115	Ipaba/MG	sim	18.000			18.000			0						0		
313120	Ipanema/MG	nao	6.024	2.922	3.102	6.024	2.922	3.102	0	0	0				0	0	0
313130	Ipatinga/MG	nao	55.711	50.929	4.782	0	0	0	55.312	50.530	4.782	399	399		0	0	0
352100	Iper/SP	nao	6.000			6.000			0						0		
352110	Ipena/SP	nao	1.225	1.200	25	1.225	1.200	25	0	0	0	0	0		0	0	0
352170	Itaber/SP	nao	2.160	2.160	0	2.160	2.160	0	0	0	0				0	0	0
313170	Itabira/MG	nao	15.690	13.818	1.872	15.690	13.818	1.872	0	0	0	0	0		0	0	0
313210	Itacarambi/MG	sim	1.800			1.800			0						0		
320270	Itaguau/ES	sim	2.820			2.820			0						0		

TABELA Co02b - INFORMAÇÕES SOBRE QUANTIDADES DE RESÍDUOS SÓLIDOS DOMICILIARES E PÚBLICOS COLETADOS, SEGUNDO A NATUREZA DO AGENTE-EXECUTOR

ANO DE
REFERÊNCIA
2011

Município		Ocorrência de coleta de RPU junto com RDO	Qtde. total de resíduos coletados			Qtde. total coletada por agente público			Qtde. total coletada por agente privado			Qtde. Tot. col. por catadores c/apoio Pref.			Qtde. total coletada por outros agentes		
Código	Nome/UF		Total	Domiciliar	Público	Total	Domiciliar	Público	Total	Domiciliar	Público	Total	Domiciliar	Público	Total	Domiciliar	Público
			t	t	t	t	t	t	t	t	t	t	t	t	t	t	t
REGIÃO SUDESTE		Co154	Co119	Co111	Co115	Co116	Co108	Co112	Co117	Co109	Co113	Cs048	Cs048		Co142	Co140	Co141
330200	Itaguaí/RJ	nao	20.968	13.524	7.444	0	0	0	20.968	13.524	7.444				0	0	0
313220	Itaguara/MG	nao	2.054	1.920	134	2.054	1.920	134	0	0	0				0	0	0
352180	Itaí/SP	nao	4.798	3.360	1.438	3.454	2.016	1.438	0	0	0	1.344	1.344		0	0	0
313230	Itaipé/MG	sim	600			600			0						0		
313240	Itajubá/MG	sim	19.192			0			18.878			313	313		0		
330205	Italva/RJ	nao	2.609			2.552	2.304	248	57						0		
313250	Itamarandiba/MG	sim	350			100			100			50	50		100		
313290	Itamogi/MG	nao	3.807	1.407	2.400	3.807	1.407	2.400	0	0	0	0	0		0	0	0
313300	Itamonte/MG	nao	3.914			3.842	2.880	962	0			72	72		0		
352210	Itanhaém/SP	nao	43.369	31.369	12.000	4.000	0	4.000	39.143	31.143	8.000	225	225		0	0	0
313330	Itaobim/MG	sim	1.268			1.268			0						0		
352215	Itaóca/SP	sim	216			216			0						0		
313340	Itapagipe/MG	nao	3.329			3.329	2.052	1.277	0	0	0				0		
313350	Itapecerica/MG	nao	3.603	3.591	12	3.455	3.443	12	50	50	0	98	98		0	0	0
352220	Itapecerica da Serra/SP	sim	50.743			50.000			0			743	743		0		
352230	Itapetininga/SP	nao	34.950	29.475	5.475	34.675	29.200	5.475	0	0	0	275	275		0	0	0
352240	Itapeva/SP	nao	19.989	19.629	360	15.909	15.549	360	0	0	0	1.200	1.200		2.880	2.880	0
352250	Itapevi/SP	nao	72.965	51.083	21.882	0	0	0	72.965	51.083	21.882				0	0	0
352260	Itapira/SP	nao	16.675	16.183	492	192	0	192	16.223	15.923	300	260	260		0	0	0
352270	Itápolis/SP	nao	9.428	8.996	432	9.428	8.996	432	0	0	0				0	0	0
352280	Itaporanga/SP	nao	508	448	60	460	400	60	0	0	0	48	48		0	0	0
352330	Itariri/SP	nao	570	555	15	570	555	15	0	0	0				0	0	0
352340	Itatiba/SP	nao	30.554	29.551	1.003	0	0	0	30.554	29.551	1.003	0	0		0	0	0
352350	Itatinga/SP	sim	3.348			3.348			0						0		
313375	Itaú de Minas/MG	sim	2.850			2.800			2						48		
313380	Itaúna/MG	nao	25.404	25.054	350	24.904	24.554	350	0	0	0	500	500		0	0	0
313400	Itinga/MG	sim	1.020			1.020			0						0		
352360	Itirapina/SP	nao	3.867	3.867	0	3.800	3.800	0	0	0	0	67	67		0	0	0
352380	Itobi/SP	nao	4.800			4.800	2.000	2.800	0						0		
352390	Itu/SP	sim	52.500			0			49.808			2.692	2.692		0		
313420	Ituiutaba/MG	nao	21.858	18.939	2.919	0	0	0	21.049	18.130	2.919	809	809		0	0	0
352400	Itupeva/SP	sim	19.300			8.000			10.800			500	500		0		
313450	Itutinga/MG	sim	1.580			1.580			0						0		

TABELA Co02b - INFORMAÇÕES SOBRE QUANTIDADES DE RESÍDUOS SÓLIDOS DOMICILIARES E PÚBLICOS COLETADOS, SEGUNDO A NATUREZA DO AGENTE-EXECUTOR

ANO DE
REFERÊNCIA
2011

Município		Ocorrência de coleta de RPU junto com RDO	Qtde. total de resíduos coletados			Qtde. total coletada por agente público			Qtde. total coletada por agente privado			Qtde. Tot. col. por catadores c/apoio Pref.			Qtde. total coletada por outros agentes		
Código	Nome/UF		Total	Domiciliar	Público	Total	Domiciliar	Público	Total	Domiciliar	Público	Total	Domiciliar	Público	Total	Domiciliar	Público
			t	t	t	t	t	t	t	t	t	t	t	t	t	t	t
REGIÃO SUDESTE		Co154	Co119	Co111	Co115	Co116	Co108	Co112	Co117	Co109	Co113	Cs048	Cs048		Co142	Co140	Co141
352410 Ituverava/SP		nao	5.040			5.000			0	0	0	40	40		0	0	0
352430 Jaboticabal/SP		nao	23.782	22.375	1.407	1.968	561	1.407	16.427	16.427	0	0	0		5.388	5.388	0
352440 Jacareí/SP		sim	46.560			0			46.464			96	96		0		
352460 Jacupiranga/SP		nao	6.001	5.001	1.000	6.000	5.000	1.000	0	0	0	1	1		0	0	0
352470 Jaguariúna/SP		nao	14.265	13.824	441	12.585	12.144	441	0	0	0	1.680	1.680		0	0	0
352480 Jales/SP		nao				12	10	2	0	0	0						
352510 Jardinópolis/SP		sim	8.580			8.580			0						0		
352520 Jarinu/SP		sim	9.362			2			9.360						0		
352530 Jaú/SP		nao	40.789	32.523	8.266	9.541	9.541	0	30.528	22.262	8.266	480	480		240	240	0
313540 Jeceaba/MG		nao	1.260			1.260	1.020	240	0						0		
313550 Jequeri/MG		sim	1.800			1.800			0						0		
313610 Joanésia/MG		sim	439			418			0			0	0		21		
313620 João Monlevade/MG		nao	12.916	12.862	53	53	0	53	12.478	12.478	0	384	384		0	0	0
352560 João Ramalho/SP		nao	1.530	1.490	40	1.530	1.490	40	0	0	0				0	0	0
352570 José Bonifácio/SP		nao	11.560			0			6.000			5.560	5.560		0		
313655 José Raydan/MG		sim	380			380			0						0		
313670 Juiz de Fora/MG		nao	175.036	172.338	2.697	174.963	172.266	2.697	0	0	0	73	73		0	0	0
352585 Jumirim/SP		nao	1.132	932	200	200	0	200	932	932	0	0	0		0	0	0
352590 Jundiaí/SP		nao	119.404	117.595	1.809	0	0	0	119.404	117.595	1.809	0	0		0	0	0
352610 Juquiá/SP		sim	4.548			4.548			0						0		
352620 Juquitiba/SP		sim	3.900			0			0			3.900	3.900		0		
313753 Lagoa Grande/MG		sim	1.268			1.268			0						0		
313780 Lambari/MG		nao	3.760	2.780	980	3.760	2.780	980	0	0	0				0	0	0
320316 Laranja da Terra/ES		sim	500			500			0						0		
352660 Lavrinhas/SP		sim	910			910			0						0		
352670 Leme/SP		nao	19.399	18.679	720	18.970	18.250	720	0	0	0	429	429		0	0	0
352680 Lençóis Paulista/SP		sim	13.872			11.472			0			2.400	2.400		0		
352690 Limeira/SP		nao	64.924	63.626	1.298	0	0	0	64.924	63.626	1.298	0	0		0	0	0
313862 Limeira do Oeste/MG		nao	707			707	557	150	0						0		
352700 Lindóia/SP		sim	1.350			1.350			0			0	0		0		
320320 Linhares/ES		sim	39.051			4.695			34.356						0		
352710 Lins/SP		nao	21.169	20.411	758	890	300	590	19.704	19.536	168	325	325		250	250	0
313865 Lontra/MG		sim	1.040			0			1.040						0		

TABELA Co02b - INFORMAÇÕES SOBRE QUANTIDADES DE RESÍDUOS SÓLIDOS DOMICILIARES E PÚBLICOS COLETADOS, SEGUNDO A NATUREZA DO AGENTE-EXECUTOR

ANO DE
REFERÊNCIA
2011

Município		Ocorrência de coleta de RPU junto com RDO	Qtde. total de resíduos coletados			Qtde. total coletada por agente público			Qtde. total coletada por agente privado			Qtde. Tot. col. por catadores c/apoio Pref.			Qtde. total coletada por outros agentes		
Código	Nome/UF		Total	Domiciliar	Público	Total	Domiciliar	Público	Total	Domiciliar	Público	Total	Domiciliar	Público	Total	Domiciliar	Público
			t	t	t	t	t	t	t	t	t	t	t	t	t	t	t
REGIÃO SUDESTE		Co154	Co119	Co111	Co115	Co116	Co108	Co112	Co117	Co109	Co113	Cs048	Cs048		Co142	Co140	Co141
352725	Lourdes/SP	sim	866			864			2						0		
352750	Lucianópolis/SP	nao	572	372	200	572	372	200	0	0	0				0	0	0
313868	Luislândia/MG	sim	1.008			1.008			0						0		
330240	Macaé/RJ	nao	146.459	81.640	64.819	31.000	19.000	12.000	109.459	56.640	52.819	0	0		6.000	6.000	0
352800	Macatuba/SP	nao	1.944	1.920	24	1.584	1.560	24	0	0	0	360	360		0	0	0
352820	Macedônia/SP	sim	240			240			0						0		
352830	Magda/SP	nao	807	648	159	558	399	159	0	0	0	249	249		0	0	0
330250	Magé/RJ	sim	90.000			90.000			0						0		
352840	Mairinque/SP	sim	10.800			0			10.800						0		
352860	Manduri/SP	nao	3.372	2.292	1.080	3.120	2.040	1.080	0	0	0	252	252		0	0	0
313930	Manga/MG	sim	5.079			5.079			0						0		
313940	Manhuaçu/MG	sim	19.980			19.980			0						0		
313960	Mantena/MG	sim	14.000			14.000			0						0		
352870	Marabá Paulista/SP	sim	340			330			0						10		
352880	Maracai/SP	sim	500			0			0			500	500		0		
352885	Marapoama/SP	nao	428	420	8	428	420	8	0	0	0				0	0	0
313990	Maria da Fé/MG	nao	1.825			1.825	1.752	73	0			0	0		0		
314000	Mariana/MG	nao	14.435	14.433	2	2	0	2	14.040	14.040	0	393	393		0	0	0
330270	Maricá/RJ	nao	36.000	36.000	0	0	0	0	36.000	36.000	0				0	0	0
314010	Marilac/MG	nao	3.120	2.160	960	3.120	2.160	960	0	0	0				0	0	0
320335	Marilândia/ES	nao	8.013	7.728	285	7.965	7.680	285	0	0	0	48	48		0	0	0
352900	Marília/SP	nao	62.397	61.548	849	62.049	61.200	849	0	0	0	348	348		0	0	0
314020	Maripá de Minas/MG	sim	356			356			0						0		
352930	Matão/SP	nao	18.986	18.986	0	84	84	0	18.422	18.422	0	480	480		0	0	0
314070	Mateus Leme/MG	sim	4.874			4.752			0			72	72		50		
314120	Matutina/MG	nao	202	185	17	202	185	17	0	0	0				0	0	0
352940	Mauá/SP	nao	121.624	99.835	21.790	0	0	0	120.989	99.199	21.790	636	636		0	0	0
330280	Mendes/RJ	nao	4.394	4.380	14	4.394	4.380	14	0	0	0	0	0		0	0	0
352960	Meridiano/SP	sim	605			605			0						0		
330285	Mesquita/RJ	nao	52.643	42.648	9.995	0	0	0	52.359	42.364	9.995	284	284		0	0	0
352970	Miguelópolis/SP	nao	4.800			2.600			2.200			0	0		0		
314190	Minduri/MG	nao	450	400	50	450	400	50	0	0	0				0	0	0
353000	Mira Estrela/SP	nao	616	531	85	601	516	85	0	0	0	15	15		0	0	

TABELA Co02b - INFORMAÇÕES SOBRE QUANTIDADES DE RESÍDUOS SÓLIDOS DOMICILIARES E PÚBLICOS COLETADOS, SEGUNDO A NATUREZA DO AGENTE-EXECUTOR

ANO DE
REFERÊNCIA
2011

Município		Ocorrência de coleta de RPU junto com RDO	Qtde. total de resíduos coletados			Qtde. total coletada por agente público			Qtde. total coletada por agente privado			Qtde. Tot. col. por catadores c/apoio Pref.			Qtde. total coletada por outros agentes		
Código	Nome/UF		Total	Domiciliar	Público	Total	Domiciliar	Público	Total	Domiciliar	Público	Total	Domiciliar	Público	Total	Domiciliar	Público
			t	t	t	t	t	t	t	t	t	t	t	t	t	t	t
REGIÃO SUDESTE		Co154	Co119	Co111	Co115	Co116	Co108	Co112	Co117	Co109	Co113	Cs048	Cs048		Co142	Co140	Co141
353030	Mirassol/SP	sim	14.505			0			13.661			844	844		0		
353040	Mirassolândia/SP	nao	730	580	150	730	580	150	0	0	0				0	0	0
353050	Mococa/SP	nao	17.885	17.520	365	17.885	17.520	365	0	0	0				0	0	0
353060	Mogi das Cruzes/SP	nao	121.135	105.335	15.800	0	0	0	121.135	105.335	15.800	0	0		0	0	0
353070	Mogi Guaçu/SP	nao	37.832	37.000	832	37.208	37.000	208	624	0	624				0	0	0
353080	Mogi Mirim/SP	nao	20.902			20.852			0			50	50		0		
353090	Mombuca/SP	nao	720	720	0	720	720	0	0	0	0				0	0	0
353100	Monções/SP	sim	680			680			0						0		
353110	Mongaguá/SP	sim	18.907			2.826			15.721			360	360		0		
314270	Montalvânia/MG	nao	830	645	185	830	645	185	0	0	0				0	0	0
353130	Monte Alto/SP	nao	11.790	11.790	0	0	0	0	11.760	11.760	0	30	30		0	0	0
314290	Monte Azul/MG	sim	7.000			7.000			0						0		
314310	Monte Carmelo/MG	nao	13.709	12.852	857	13.097	12.240	857	0	0	0	0	0		612	612	0
353170	Monteiro Lobato/SP	nao	450	450	0	300	300	0	0	0	0	150	150		0	0	0
353180	Monte Mor/SP	sim	9.600			0			9.600			0	0		0		
314320	Monte Santo de Minas/MG	nao	6.250	5.600	650	6.250	5.600	650	0	0	0				0	0	0
314330	Montes Claros/MG	sim	72.970			0			72.970						0		
314345	Montezuma/MG	sim	1.277			1.277			0						0		
314350	Morada Nova de Minas/MG	sim	2.160			2.000			160						0		
353190	Morro Agudo/SP	nao	7.040	7.040	0	0	0	0	6.800	6.800	0	240	240		0	0	0
314360	Morro da Garça/MG	sim	1.440			1.440			0						0		
353200	Morungaba/SP	nao	4.450	3.600	850	3.000	3.000	0	850	0	850	600	600		0	0	0
353205	Motuca/SP	sim	803			0			778			25	25		0		
320360	Mucurici/ES	nao	653	457	196	653	457	196	0	0	0	0	0		0	0	0
320380	Muqui/ES	nao	2.880	2.000	880	2.880	2.000	880	0	0	0				0	0	0
314390	Muriaé/MG	sim	25.610			25.550			0			60	60		0		
314400	Mutum/MG	nao	10.000			10.000			0						0		
314410	Muzambinho/MG	nao	3.495			3.495	3.150	345	0						0		
314420	Nacip Raydan/MG	sim	80			80			0						0		
353215	Nantes/SP	sim	280			280			0			0	0		0		
314435	Naque/MG	sim	5.000			5.000			0						0		
353220	Narandiba/SP	nao	957			864	821	43	0			93	93		0		
330310	Natividade/RJ	nao	1.001	1.000	1	0	0	0	1.001	1.000	1				0	0	

TABELA Co02b - INFORMAÇÕES SOBRE QUANTIDADES DE RESÍDUOS SÓLIDOS DOMICILIARES E PÚBLICOS COLETADOS, SEGUNDO A NATUREZA DO AGENTE-EXECUTOR

ANO DE
REFERÊNCIA
2011

Município		Ocorrência de coleta de RPU junto com RDO	Qtde. total de resíduos coletados			Qtde. total coletada por agente público			Qtde. total coletada por agente privado			Qtde. Tot. col. por catadores c/apoio Pref.			Qtde. total coletada por outros agentes		
Código	Nome/UF		Total	Domiciliar	Público	Total	Domiciliar	Público	Total	Domiciliar	Público	Total	Domiciliar	Público	Total	Domiciliar	Público
			t	t	t	t	t	t	t	t	t	t	t	t	t	t	t
REGIÃO SUDESTE		Co154	Co119	Co111	Co115	Co116	Co108	Co112	Co117	Co109	Co113	Cs048	Cs048		Co142	Co140	Co141
314450	Nazareno/MG	nao	1.010	960	50	1.010	960	50	0	0	0	0	0		0	0	0
353260	Nhandeara/SP	nao	2.942	2.792	150	2.742	2.592	150	0	0	0	200	200		0	0	0
330320	Nilópolis/RJ	nao	83.000	68.000	15.000	0	0	0	64.000	49.000	15.000	19.000	19.000		0	0	0
330330	Niterói/RJ	nao	186.267	151.804	34.464	23.180	0	23.180	140.578	135.714	4.865	2.574	2.574		19.935	13.516	6.419
353280	Nova Aliança/SP	sim	1.008			1.008			0						0		
314467	Nova Belém/MG	sim	900			900			0						0		
353282	Nova Campina/SP	sim	174			168			0			6	6		0		
353284	Nova Canaã Paulista/SP	nao	372	300	72	371	299	72	0	0	0	1	1		0	0	0
314470	Nova Era/MG	sim	2.598			2.274			0			324	324		0		
330340	Nova Friburgo/RJ	nao	91.714			19.600	0	19.600	61.000			11.114	11.114		0		
330350	Nova Iguaçu/RJ	sim	189.280			0			189.280						0		
353320	Nova Independência/SP	nao	1.052	720	332	720	720	0	332	0	332				0	0	0
353325	Novais/SP	nao	816	768	48	768	720	48	0	0	0	0	0		48	48	0
314480	Nova Lima/MG	nao	30.251	27.560	2.691	103	103	0	22.747	22.650	97	490	490		6.912	4.318	2.594
353330	Nova Luzitânia/SP	nao	240	240	0	240	240	0	0	0	0	0	0		0	0	0
314490	Nova Módica/MG	nao	696	546	150	696	546	150	0	0	0				0	0	0
353340	Nova Odessa/SP	nao	19.114	17.914	1.200	18.961	17.761	1.200	0	0	0	153	153		0	0	0
353350	Novo Horizonte/SP	nao	8.549	8.349	200	8.330	8.130	200	0	0	0	219	219		0	0	0
353370	Ocaçu/SP	nao	2.160			2.160			0						0		
353390	Olímpia/SP	nao	18.315	17.595	720	720	0	720	17.595	17.595	0				0	0	0
314550	Olímpio Noronha/MG	sim	384			384			0						0		
314560	Oliveira/MG	nao	3.340	3.100	240	3.240	3.000	240	0	0	0	100	100		0	0	0
314570	Oliveira Fortes/MG	nao	0	0	0	0	0	0	0	0	0				0	0	0
353400	Onda Verde/SP	nao	1.258	858	400	1.200	800	400	0	0	0	58	58		0	0	0
353430	Orlândia/SP	nao	12.650	12.478	172	0	0	0	11.598	11.426	172	1.052	1.052		0	0	0
353440	Osasco/SP	nao	257.900	254.400	3.500	0	0	0	255.500	252.000	3.500	2.400	2.400		0	0	0
353460	Osvaldo Cruz/SP	nao	14.299	14.199	100	14.299	14.199	100	0	0	0				0	0	0
353470	Ourinhos/SP	nao	26.964	26.964	0	26.208	26.208	0	0	0	0	756	756		0	0	0
314590	Ouro Branco/MG	nao	17.063	13.207	3.856	15.530	13.207	2.323	1.246	0	1.246				288	0	288
353475	Ouroeste/SP	sim	8.900			8.820			0			80	80		0		
314610	Ouro Preto/MG	sim	22.516			3.780			18.256			480	480		0		
353490	Pacaembu/SP	nao	4.276	4.160	116	3.916	3.800	116	0	0	0				360	360	0
314650	Pains/MG	nao	2.058	1.482	576	1.860	1.284	576	0	0	0	198	198		0	0	

TABELA Co02b - INFORMAÇÕES SOBRE QUANTIDADES DE RESÍDUOS SÓLIDOS DOMICILIARES E PÚBLICOS COLETADOS, SEGUNDO A NATUREZA DO AGENTE-EXECUTOR

ANO DE
REFERÊNCIA
2011

Município		Ocorrência de coleta de RPU junto com RDO	Qtde. total de resíduos coletados			Qtde. total coletada por agente público			Qtde. total coletada por agente privado			Qtde. Tot. col. por catadores c/apoio Pref.			Qtde. total coletada por outros agentes		
Código	Nome/UF		Total	Domiciliar	Público	Total	Domiciliar	Público	Total	Domiciliar	Público	Total	Domiciliar	Público	Total	Domiciliar	Público
			t	t	t	t	t	t	t	t	t	t	t	t	t	t	t
REGIÃO SUDESTE		Co154	Co119	Co111	Co115	Co116	Co108	Co112	Co117	Co109	Co113	Cs048	Cs048		Co142	Co140	Co141
314655	Pai Pedro/MG	nao	319			319	319	0	0						0		
353500	Palestina/SP	nao	3.310	2.010	1.300	0	0	0	3.310	2.010	1.300				0	0	0
314670	Palma/MG	nao	720			720			0						0		
353520	Palmeira D Oeste/SP	sim	10.000			4.000			0			3.000	3.000		3.000		
353530	Palmital/SP	nao	12.413	6.297	6.116	6.135	6.135	0	6.116	0	6.116	162	162		0	0	0
320400	Pancas/ES	sim	2.904			2.880			0			24	24		0		
353540	Panorama/SP	nao	4.916	4.368	548	4.916	4.368	548	0	0	0				0	0	0
314700	Paracatu/MG	nao	37.310	25.150	12.160	30.400	18.240	12.160	0	0	0	6.910	6.910		0	0	0
353550	Paraguaçu Paulista/SP	nao	3.600	3.600	0	0	0	0	0	0	0	3.600	3.600		0	0	0
353560	Paraibuna/SP	sim	3.240			2.880			0						360		
314730	Paraisópolis/MG	sim	2.170			0			2.170						0		
353590	Paranapuã/SP	sim	4.500			2.500			0						2.000		
314740	Paraopeba/MG	nao	11.100	8.100	3.000	11.100	8.100	3.000	0	0	0				0	0	0
353600	Parapuã/SP	nao	1.662	1.643	19	1.568	1.568	0	25	6	19	68	68		0	0	0
353625	Parisi/SP	sim	1.676			1.664			0			12	12		0		
314750	Passabém/MG	nao	572	546	26	572	546	26	0	0	0				0	0	0
314760	Passa Quatro/MG	nao	3.278	3.168	110	3.278	3.168	110	0	0	0				0	0	0
314790	Passos/MG	sim	23.725			0			23.725						0		
314800	Patos de Minas/MG	sim	31.119			0			31.119						0		
314810	Patrocínio/MG	nao	14.400	14.400	0	14.400	14.400	0	0	0	0				0	0	0
330385	Paty do Alferes/RJ	nao	7.200			7.200			0						0		
314840	Paulistas/MG	sim	1.676			1.676			0						0		
353670	Pederneiras/SP	sim	9.240			9.240									0		
314875	Pedra Bonita/MG	nao	349	290	58	349	290	58	0	0	0				0	0	0
314890	Pedra do Indaiá/MG	sim	312			312			0						0		
314900	Pedra Dourada/MG	sim	180			180									0		
314910	Pedralva/MG	sim	1.024			1.024			0			0	0		0		
353710	Pedreira/SP	sim	9.865			9.125			0			740	740		0		
353715	Pedrinhas Paulista/SP	nao	806			805			0			2	2		0		
314920	Pedrinópolis/MG	sim	1.100			1.100			0						0		
353730	Penápolis/SP	nao	15.483	13.053	2.430	13.663	11.233	2.430	0	0	0	1.820	1.820		0	0	0
353740	Pereira Barreto/SP	nao	3.500	3.500	0	3.500	3.500	0	0	0	0	0	0		0	0	0
353750	Pereiras/SP	nao	1.662	1.642	20	1.662	1.642	20	0	0	0	0	0		0	0	

TABELA Co02b - INFORMAÇÕES SOBRE QUANTIDADES DE RESÍDUOS SÓLIDOS DOMICILIARES E PÚBLICOS COLETADOS, SEGUNDO A NATUREZA DO AGENTE-EXECUTOR

ANO DE
REFERÊNCIA
2011

Município		Ocorrência de coleta de RPU junto com RDO	Qtde. total de resíduos coletados			Qtde. total coletada por agente público			Qtde. total coletada por agente privado			Qtde. Tot. col. por catadores c/apoio Pref.			Qtde. total coletada por outros agentes		
Código	Nome/UF		Total	Domiciliar	Público	Total	Domiciliar	Público	Total	Domiciliar	Público	Total	Domiciliar	Público	Total	Domiciliar	Público
			t	t	t	t	t	t	t	t	t	t	t	t	t	t	t
REGIÃO SUDESTE		Co154	Co119	Co111	Co115	Co116	Co108	Co112	Co117	Co109	Co113	Cs048	Cs048		Co142	Co140	Co141
315000	Pescador/MG	sim	220			220			0						0		
330390	Petrópolis/RJ	nao	128.388	119.028	9.360	14.352	4.992	9.360	112.638	112.638	0	1.398	1.398		0	0	0
353770	Piacatu/SP	nao	1.044	1.044	0	1.044	1.044	0	0	0	0	0	0		0	0	0
353780	Piedade/SP	nao	14.618	14.618	0	14.400	14.400	0	0	0	0	218	218		0	0	0
315015	Piedade de Caratinga/MG	sim	528			0			528						0		
353800	Pindamonhangaba/SP	nao	42.420	37.220	5.200	5.200	0	5.200	36.800	36.800	0	420	420		0	0	0
353810	Pindorama/SP	nao	8.641	8.641	0	0	0	0	8.641	8.641	0				0	0	0
315053	Pingo-D ÁGUA/MG	nao	1.030			1.030	396	634	0			0	0		0		
353820	Pinhalzinho/SP	sim	2.576			0			2.576						0		
330395	Pinheiral/RJ	nao	1.860			1.860	1.260	600	0						0		
353850	Piquete/SP	sim	2.160			2.160			0						0		
315060	Piracema/MG	nao	700	650	50	700	650	50	0	0	0				0	0	0
353870	Piracicaba/SP	sim	108.568			0			107.062			1.506	1.506		0		
330400	Pirai/RJ	sim	6.358			6.358			0			0	0		0		
353880	Piraju/SP	sim	6.389			6.389			0			0	0		0		
353900	Pirangi/SP	nao	2.465			2.465	2.300	165	0	0	0	0	0		0		
315090	Piranguçu/MG	sim	520			480			0			40	40		0		
315100	Piranguinho/MG	sim	779			705			0			73	73		0		
315120	Pirapora/MG	sim	21.165			9.372			9.742			1.140	1.140		911		
353920	Pirapozinho/SP	nao	4.015	3.650	365	4.015	3.650	365	0	0	0				0	0	0
353930	Pirassununga/SP	sim	28.796			25.040			0			3.756	3.756		0		
353950	Pitangueiras/SP	nao	6.600	6.600	0	0	0	0	6.600	6.600	0				0	0	0
353960	Planalto/SP	sim	733			720			13						0		
353970	Platina/SP	nao	1.800	1.080	720	1.800	1.080	720	0	0	0				0	0	0
353980	Poá/SP	nao	56.545	28.225	28.320	25.920	0	25.920	30.000	27.600	2.400	625	625		0	0	0
315180	Poços de Caldas/MG	nao	46.296	43.200	3.096	34.096	31.000	3.096	11.000	11.000	0	1.200	1.200		0	0	0
353990	Poloni/SP	sim	2.220			2.000			0			220	220		0		
315200	Pompéu/MG	nao	5.695	5.691	4	5.620	5.616	4	0	0	0	75	75		0	0	0
354010	Pongai/SP	sim	501			500			1			0	0		0		
320425	Ponto Belo/ES	nao	1.170	1.020	150	370	220	150	800	800	0				0	0	0
315217	Ponto dos Volantes/MG	sim	5.000			5.000			0						0		
354040	Populina/SP	sim	1.680			1.680			0						0		
354050	Porangaba/SP	nao	1.748	1.736	12	1.596	1.584	12	0	0	0	152	152		0	0	0

TABELA Co02b - INFORMAÇÕES SOBRE QUANTIDADES DE RESÍDUOS SÓLIDOS DOMICILIARES E PÚBLICOS COLETADOS, SEGUNDO A NATUREZA DO AGENTE-EXECUTOR

ANO DE
REFERÊNCIA
2011

Município		Ocorrência de coleta de RPU junto com RDO	Qtde. total de resíduos coletados			Qtde. total coletada por agente público			Qtde. total coletada por agente privado			Qtde. Tot. col. por catadores c/apoio Pref.			Qtde. total coletada por outros agentes		
Código	Nome/UF		Total	Domiciliar	Público	Total	Domiciliar	Público	Total	Domiciliar	Público	Total	Domiciliar	Público	Total	Domiciliar	Público
			t	t	t	t	t	t	t	t	t	t	t	t	t	t	t
REGIÃO SUDESTE		Co154	Co119	Co111	Co115	Co116	Co108	Co112	Co117	Co109	Co113	Cs048	Cs048		Co142	Co140	Co141
330410	Porciúncula/RJ	nao	6.000	3.840	2.160	5.400	3.240	2.160	0	0	0	600	600		0	0	0
354060	Porto Feliz/SP	nao	12.531			4.852			7.679			0	0		0		
354070	Porto Ferreira/SP	nao	28.048	22.048	6.000	27.000	21.000	6.000	0	0	0	48	48		1.000	1.000	0
315240	Poté/MG	sim	1.000			1.000			0						0		
315250	Pouso Alegre/MG	sim	33.228			0			33.228			0	0		0		
354085	Pracinha/SP	nao	507	150	357	507	150	357	0	0	0				0	0	0
354100	Praia Grande/SP	nao	103.175	85.718	17.456	17.456	0	17.456	85.578	85.578	0	140	140		0	0	0
315280	Prata/MG	nao	3.470	3.420	50	3.450	3.400	50	0	0	0	20	20		0	0	0
315300	Pratinha/MG	nao	550	450	100	550	450	100	0	0	0				0	0	0
354110	Presidente Alves/SP	sim	765			720			0			45	45		0		
315310	Presidente Bernardes/MG	sim	220			220			0						0		
354130	Presidente Epitácio/SP	nao	11.915	9.215	2.700	8.115	6.015	2.100	600	0	600	3.200	3.200		0	0	0
354140	Presidente Prudente/SP	sim	141.737			737			141.000			0	0		0		
354150	Presidente Venceslau/SP	nao	9.122	8.322	800	9.122	8.322	800	0	0	0	0	0		0	0	0
330414	Queimados/RJ	nao	79.008	33.504	45.504	0	0	0	79.008	33.504	45.504				0	0	0
315380	Queluzito/MG	nao	103	101	2	103	101	2	0	0	0	0	0		0	0	0
354200	Quintana/SP	nao	1.580	1.500	80	1.580	1.500	80	0	0	0				0	0	0
330415	Quissamã/RJ	sim	6.594			0			6.594						0		
354210	Rafard/SP	sim	480			480			0						0		
315400	Raul Soares/MG	sim	2.920			2.920			0						0		
354230	Redenção da Serra/SP	nao	236	216	20	236	216	20	0	0	0	0	0		0	0	0
354240	Regente Feijó/SP	nao	7.567	7.560	7	7.207	7.200	7	0	0	0	360	360		0	0	0
354250	Reginópolis/SP	nao	2.523	2.163	360	2.520	2.160	360	3	3	0				0	0	0
315420	Resende Costa/MG	nao	3.886	3.686	200	3.850	3.650	200	0	0	0	0	0		36	36	0
315440	Ressaquinha/MG	sim	288			0			288			0	0		0		
315445	Riachinho/MG	nao	920			920	920	0	0						0		
354310	Ribeirão Corrente/SP	sim	2.020			2.020			0						0		
354325	Ribeirão Grande/SP	nao	450	450	0	450	450	0	0	0	0	0	0		0	0	0
354330	Ribeirão Pires/SP	sim	29.380			1.889			27.438			53	53		0		
354340	Ribeirão Preto/SP	sim	201.638			0			201.638			0	0		0		
354360	Rifaina/SP	sim	250			250			0						0		
354370	Rincão/SP	nao	1.350	1.314	36	1.332	1.296	36	0	0	0	18	18		0	0	0
354380	Rinópolis/SP	nao	767	750	17	689	672	17	0	0	0	78	78		0	0	0

TABELA Co02b - INFORMAÇÕES SOBRE QUANTIDADES DE RESÍDUOS SÓLIDOS DOMICILIARES E PÚBLICOS COLETADOS, SEGUNDO A NATUREZA DO AGENTE-EXECUTOR

ANO DE
REFERÊNCIA
2011

Município		Ocorrência de coleta de RPU junto com RDO	Qtde. total de resíduos coletados			Qtde. total coletada por agente público			Qtde. total coletada por agente privado			Qtde. Tot. col. por catadores c/apoio Pref.			Qtde. total coletada por outros agentes		
Código	Nome/UF		Total	Domiciliar	Público	Total	Domiciliar	Público	Total	Domiciliar	Público	Total	Domiciliar	Público	Total	Domiciliar	Público
			t	t	t	t	t	t	t	t	t	t	t	t	t	t	t
REGIÃO SUDESTE		Co154	Co119	Co111	Co115	Co116	Co108	Co112	Co117	Co109	Co113	Cs048	Cs048		Co142	Co140	Co141
320435	Rio Bananal/ES	nao	2.422	2.162	260	2.080	1.820	260	342	342	0				0	0	0
330430	Rio Bonito/RJ	nao	34.286	11.453	22.833	0	0	0	34.286	11.453	22.833				0	0	0
330440	Rio Claro/RJ	nao	3.240	2.880	360	0	0	0	3.240	2.880	360				0	0	0
354390	Rio Claro/SP	nao	68.078	67.718	360	0	0	0	43.238	42.878	360	840	840		24.000	24.000	0
330450	Rio das Flores/RJ	sim	4.000			4.000			0			0	0		0		
354400	Rio das Pedras/SP	sim	21.891			0			21.891						0		
330455	Rio de Janeiro/RJ	nao	2.277.346	2.087.793	189.553	1.925.113	1.735.560	189.553	0	0	0	554	554		351.679	351.679	0
315500	Rio Doce/MG	sim	120			120			0						0		
315510	Rio do Prado/MG	nao	369			369	336	33	0	0	0				0		
354420	Riolândia/SP	nao	2.280	2.160	120	2.280	2.160	120	0	0	0	0	0		0	0	0
315530	Rio Manso/MG	sim	496			496			0						0		
315570	Rio Piracicaba/MG	nao	1.713	1.693	20	1.413	1.393	20	0	0	0	300	300		0	0	0
315590	Rio Preto/MG	sim	720			0			720						0		
354350	Riversul/SP	sim	326			270			1			55	55		0		
315620	Rochedo de Minas/MG	nao	1.200	800	400	1.200	800	400	0	0	0				0	0	0
315630	Rodeiro/MG	sim	1.200			0			1.200						0		
354425	Rosana/SP	nao	5.760	3.600	2.160	5.760	3.600	2.160	0	0	0				0	0	0
354430	Roseira/SP	nao	2.260	2.092	168	2.260	2.092	168	0	0	0				0	0	0
354440	Rubiácea/SP	nao	1.357	1.069	288	1.152	864	288	0	0	0	205	205		0	0	0
354450	Rubinéia/SP	nao	832	817	15	779	764	15	0	0	0	0	0		53	53	0
315670	Sabará/MG	sim	21.600			0			21.600						0		
315680	Sabinópolis/MG	nao	2.520	2.007	513	2.520	2.007	513	0	0	0				0	0	0
354470	Sagres/SP	nao	372	312	60	360	300	60	0	0	0	0	0		12	12	0
354480	Sales/SP	sim	505			500			0						5		
315700	Salinas/MG	nao	9.360	9.079	281	9.360	9.079	281	0	0	0				0	0	0
354520	Salto/SP	nao	23.802			0			23.800			2	2		0		
354530	Salto de Pirapora/SP	nao	6.360	6.360	0	6.000	6.000	0	0	0	0	360	360		0	0	0
354560	Santa Adélia/SP	sim	5.400			5.400			0			0	0		0		
354580	Santa Bárbara D Oeste/SP	nao	58.281	57.218	1.063	10.637	10.637	0	32.168	31.105	1.063	50	50		15.426	15.426	0
354600	Santa Branca/SP	nao	5.000	5.000	0	5.000	5.000	0	0	0	0				0	0	0
354610	Santa Clara D Oeste/SP	sim	613			613						0	0		0		
354620	Santa Cruz da Conceição/SP	nao	600	550	50	550	500	50	0	0	0	50	50		0	0	0
354630	Santa Cruz das Palmeiras/SP	nao	7.977	6.660	1.317	7.977	6.660	1.317	0	0	0	0	0		0	0	0

TABELA Co02b - INFORMAÇÕES SOBRE QUANTIDADES DE RESÍDUOS SÓLIDOS DOMICILIARES E PÚBLICOS COLETADOS, SEGUNDO A NATUREZA DO AGENTE-EXECUTOR

ANO DE
REFERÊNCIA
2011

Município		Ocorrência de coleta de RPU junto com RDO	Qtde. total de resíduos coletados			Qtde. total coletada por agente público			Qtde. total coletada por agente privado			Qtde. Tot. col. por catadores c/apoio Pref.			Qtde. total coletada por outros agentes		
			Total	Domiciliar	Público	Total	Domiciliar	Público	Total	Domiciliar	Público	Total	Domiciliar	Público	Total	Domiciliar	Público
Código	Nome/UF		t	t	t	t	t	t	t	t	t	t	t	t	t	t	t
REGIÃO SUDESTE		Co154	Co119	Co111	Co115	Co116	Co108	Co112	Co117	Co109	Co113	Cs048	Cs048		Co142	Co140	Co141
354650	Santa Ernestina/SP	nao	720	576	144	720	576	144	0	0	0	0	0		0	0	0
354670	Santa Gertrudes/SP	nao	6.279	5.991	288	0	0	0	5.919	5.631	288	360	360		0	0	0
354680	Santa Isabel/SP	sim	10.800			10.800			0						0		
315770	Santa Juliana/MG	sim	7.200			7.200			0						0		
354690	Santa Lúcia/SP	nao	2.155	1.825	330	2.155	1.825	330	0	0	0	0	0		0	0	0
315780	Santa Luzia/MG	nao	38.084	37.028	1.056	200	200	0	37.884	36.828	1.056	0	0		0	0	0
354700	Santa Maria da Serra/SP	nao	912			812			100			0	0		0		
320455	Santa Maria de Jetibá/ES	nao	3.302	3.230	72	3.302	3.230	72	0	0	0				0	0	0
330460	Santa Maria Madalena/RJ	sim	2.226			2.226			0						0		
354710	Santa Mercedes/SP	nao	924	898	26	924	898	26	0	0	0				0	0	0
354720	Santana da Ponte Pensa/SP	sim	264			264			0			0	0		0		
315895	Santana do Paraíso/MG	nao	4.234			4.234	4.233	1	0						0		
354740	Santa Rita D Oeste/SP	nao	822	680	142	822	680	142	0	0	0	0	0		0	0	0
354750	Santa Rita do Passa Quatro/SP	sim	8.100			8.100			0			0	0		0		
315960	Santa Rita do Sapucaí/MG	nao	9.225	9.155	70	9.195	9.125	70	0	0	0				30	30	0
354760	Santa Rosa de Viterbo/SP	nao	5.569	5.486	83	83	0	83	4.716	4.716	0	770	770		0	0	0
315980	Santa Vitória/MG	sim	3.456			0			3.456						0		
354780	Santo André/SP	sim	226.678			0			226.678			0	0		0		
354790	Santo Antônio da Alegria/SP	nao	635			635			0			0	0		0		
354800	Santo Antônio de Posse/SP	nao	5.120	4.920	200	5.060	4.860	200	0	0	0	60	60		0	0	0
316030	Santo Antônio do Jacinto/MG	nao	2.880	2.016	864	2.880	2.016	864	0	0	0				0	0	0
316040	Santo Antônio do Monte/MG	nao	9.680	9.600	80	9.680	9.600	80	0	0	0				0	0	0
354820	Santo Antônio do Pinhal/SP	nao	1.440	1.440	0	1.440	1.440	0	0	0	0	0	0		0	0	0
316060	Santo Hipólito/MG	nao	180	150	30	180	150	30	0	0	0				0	0	0
354840	Santópolis do Aguapeí/SP	sim	1.440			1.440			0			0	0		0		
354850	Santos/SP	sim	156.300			0			156.300			0	0		0		
316070	Santos Dumont/MG	sim	7.002			7.000			0						2		
316080	São Bento Abade/MG	sim	1.200			1.200			0						0		
354860	São Bento do Sapucaí/SP	nao	1.636	1.636	0	1.479	1.479	0	0	0	0	157	157		0	0	0
354870	São Bernardo do Campo/SP	sim	263.994			0			263.394			600	600		0		
316090	São Brás do Suaçuí/MG	nao	540			540	540	0	0			0	0		0		
354880	São Caetano do Sul/SP	sim	83.735			83.735			0			0	0		0		
354890	São Carlos/SP	sim	77.913			3.212			60.596			3.380	3.380		10.724		

TABELA Co02b - INFORMAÇÕES SOBRE QUANTIDADES DE RESÍDUOS SÓLIDOS DOMICILIARES E PÚBLICOS COLETADOS, SEGUNDO A NATUREZA DO AGENTE-EXECUTOR

ANO DE
REFERÊNCIA
2011

Município	Ocorrência de coleta de RPU junto com RDO	Qtde. total de resíduos coletados			Qtde. total coletada por agente público			Qtde. total coletada por agente privado			Qtde. Tot. col. por catadores c/apoio Pref.			Qtde. total coletada por outros agentes			
		Total	Domiciliar	Público	Total	Domiciliar	Público	Total	Domiciliar	Público	Total	Domiciliar	Público	Total	Domiciliar	Público	
		t	t	t	t	t	t	t	t	t	t	t	t	t	t	t	
Código	Nome/UF	Co154	Co119	Co111	Co115	Co116	Co108	Co112	Co117	Co109	Co113	Cs048	Cs048		Co142	Co140	Co141
REGIÃO SUDESTE		Co154	Co119	Co111	Co115	Co116	Co108	Co112	Co117	Co109	Co113	Cs048	Cs048		Co142	Co140	Co141
316095	São Domingos das Dores/MG	sim	3.700			3.200									500		
316105	São Félix de Minas/MG	sim	500			500			0						0		
316110	São Francisco/MG	nao	5.840	4.745	1.095	1.095	0	1.095	4.745	4.745	0				0	0	0
316140	São Francisco do Glória/MG	sim	500			500			0						0		
320470	São Gabriel da Palha/ES	sim	10.950			10.950			0						0		
316165	São Geraldo do Baixo/MG	sim	936			936			0						0		
330490	São Gonçalo/RJ	nao	360.246	360.246	0	0	0	0	360.246	360.246	0				0	0	0
316170	São Gonçalo do Abaeté/MG	sim	700			0			700						0		
316190	São Gonçalo do Rio Abaixo/MG	nao	1.787	1.742	45	1.787	1.742	45	0	0	0	0	0		0	0	0
316220	São João Batista do Glória/MG	nao	900	900	0	0	0	0	0	0	0	900	900		0	0	0
330500	São João da Barra/RJ	sim	8.513			0			8.513						0		
354910	São João da Boa Vista/SP	nao	20.741	20.741	0	0	0	0	18.241	18.241	0	2.500	2.500		0	0	0
354925	São João de Iracema/SP	nao	1.050	1.000	50	0	0	0	1.050	1.000	50				0	0	0
316250	São João del Rei/MG	nao	116.032	115.816	216	216	0	216	115.000	115.000	0	816	816		0	0	0
330510	São João de Meriti/RJ	sim	240.749			41.630			198.439			680	680		0		
316265	São João do Pacuí/MG	sim	483			483			0			0	0		0		
316280	São João Evangelista/MG	nao	1.390	1.180	210	0	0	0	1.390	1.180	210	0	0		0	0	0
354940	São Joaquim da Barra/SP	sim	12.460			4.150			8.310						0		
354970	São José do Rio Pardo/SP	nao	9.360	9.120	240	9.240	9.000	240	0	0	0	120	120		0	0	0
354980	São José do Rio Preto/SP	sim	133.200			0			132.000			1.200	1.200		0		
354990	São José dos Campos/SP	nao	224.874	211.746	13.128	73.628	60.500	13.128	150.746	150.746	0	500	500		0	0	0
330515	São José do Vale do Rio Preto/RJ	nao	926	846	80	926	846	80	0	0	0				0	0	0
316370	São Lourenço/MG	nao	14.670	12.670	2.000	2.000	0	2.000	12.600	12.600	0	70	70		0	0	0
354995	São Lourenço da Serra/SP	sim	3.394			3.285			0			0	0		110		
355000	São Luís do Paraitinga/SP	nao	1.200	1.080	120	1.200	1.080	120	0	0	0	0	0		0	0	0
355010	São Manuel/SP	nao	6.690	6.672	17	6.017	6.000	17		0	0	672	672		0	0	0
320490	São Mateus/ES	sim	23.375			0			23.320			55	55		0		
316380	São Miguel do Anta/MG	nao	1.842	1.440	402	1.842	1.440	402	0	0	0				0	0	0
355030	São Paulo/SP	nao	3.829.799	3.829.799	0	0	0	0	3.806.980	3.806.980	0	22.819	22.819		0	0	0
330520	São Pedro da Aldeia/RJ	sim	19.000			0			19.000						0		
355050	São Pedro do Turvo/SP	nao	1.152	1.152	0	1.152	1.152	0	0	0	0				0	0	0
355060	São Roque/SP	sim	19.922			0			19.922			0	0		0		
320495	São Roque do Canaã/ES	sim	1.614			1.614			0						0		

TABELA Co02b - INFORMAÇÕES SOBRE QUANTIDADES DE RESÍDUOS SÓLIDOS DOMICILIARES E PÚBLICOS COLETADOS, SEGUNDO A NATUREZA DO AGENTE-EXECUTOR

ANO DE
REFERÊNCIA
2011

Município		Ocorrência de coleta de RPU junto com RDO	Qtde. total de resíduos coletados			Qtde. total coletada por agente público			Qtde. total coletada por agente privado			Qtde. Tot. col. por catadores c/apoio Pref.			Qtde. total coletada por outros agentes		
Código	Nome/UF		Total	Domiciliar	Público	Total	Domiciliar	Público	Total	Domiciliar	Público	Total	Domiciliar	Público	Total	Domiciliar	Público
			t	t	t	t	t	t	t	t	t	t	t	t	t	t	t
REGIÃO SUDESTE		Co154	Co119	Co111	Co115	Co116	Co108	Co112	Co117	Co109	Co113	Cs048	Cs048		Co142	Co140	Co141
355070	São Sebastião/SP	sim	36.500			0			36.500			0	0		0		
355080	São Sebastião da Grama/SP	sim	2.250			2.250			0			0	0		0		
316447	São Sebastião do Anta/MG	sim	3.006			3.000			6						0		
316470	São Sebastião do Paraíso/MG	sim	14.940			0			14.400			540	540		0		
316500	São Tiago/MG	sim	700			450			250			0	0		0		
355100	São Vicente/SP	nao	93.092	89.302	3.790	3.790	0	3.790	86.855	86.855	0	2.447	2.447		0	0	0
316530	São Vicente de Minas/MG	nao	948	936	12	948	936	12	0	0	0	0	0		0	0	0
316540	Sapucaí-Mirim/MG	sim	1.170			1.170			0			0	0		0		
316553	Sarzedo/MG	nao	4.200	4.056	144	144	0	144	4.056	4.056	0				0	0	0
316560	Senador Cortes/MG	sim	317			317			0						0		
316590	Senador Modestino Gonçalves/MG	sim	150			150			0			0	0		0		
316600	Senhora de Oliveira/MG	nao	530	445	85	530	445	85	0	0	0	0	0		0	0	0
316640	Seritinga/MG	sim	125			125			0						0		
320500	Serra/ES	nao	122.458	118.783	3.675	19	19	0	122.017	118.342	3.675	422	422		0	0	0
316670	Serra dos Aimorés/MG	sim	500			300			0						200		
355150	Serrana/SP	sim	8.860			200			8.280			380	380		0		
355160	Serra Negra/SP	nao	6.828	6.823	5	6.828	6.823	5	0	0	0	0	0		0	0	0
316690	Serrania/MG	sim	1.853			1.853			0			0	0		0		
316695	Serranópolis de Minas/MG	nao	197	102	95	0	0	0	197	102	95	0	0		0	0	0
316710	Serro/MG	nao	2.854	2.304	550	250	0	250	2.604	2.304	300				0	0	0
355170	Sertãozinho/SP	nao	30.612	30.330	282	0	0	0	30.144	29.862	282	468	468		0	0	0
355180	Sete Barras/SP	sim	2.000			2.000			0						0		
316720	Sete Lagoas/MG	sim	42.287			0			41.881			406	406		0		
355200	Silveiras/SP	nao	700	600	100	700	600	100	0	0	0				0	0	0
316750	Simão Pereira/MG	nao	308	288	20	20	0	20	288	288	0				0	0	0
355210	Socorro/SP	nao	7.210	7.200	10	7.210	7.200	10	0	0	0	0	0		0	0	0
316780	Soledade de Minas/MG	sim	995			995			0						0		
355220	Sorocaba/SP	nao	192.561	170.918	21.644	0	0	0	187.561	165.918	21.644	5.000	5.000		0	0	0
355230	Sud Mennucci/SP	sim	1.200			0			1.200						0		
355240	Sumaré/SP	nao	69.915	61.823	8.092	5.962	0	5.962	63.783	61.653	2.130	170	170		0	0	0
355255	Suzanópolis/SP	nao	370	320	50	370	320	50	0	0	0				0	0	0
355250	Suzano/SP	sim	47.264			0			47.144			120	120		0		
355260	Tabapuã/SP	nao	3.300	2.350	950	3.300	2.350	950	0	0	0	0	0		0	0	0

TABELA Co02b - INFORMAÇÕES SOBRE QUANTIDADES DE RESÍDUOS SÓLIDOS DOMICILIARES E PÚBLICOS COLETADOS, SEGUNDO A NATUREZA DO AGENTE-EXECUTOR

ANO DE
REFERÊNCIA
2011

Município		Ocorrência de coleta de RPU junto com RDO	Qtde. total de resíduos coletados			Qtde. total coletada por agente público			Qtde. total coletada por agente privado			Qtde. Tot. col. por catadores c/apoio Pref.			Qtde. total coletada por outros agentes		
Código	Nome/UF		Total	Domiciliar	Público	Total	Domiciliar	Público	Total	Domiciliar	Público	Total	Domiciliar	Público	Total	Domiciliar	Público
			t	t	t	t	t	t	t	t	t	t	t	t	t	t	t
REGIÃO SUDESTE		Co154	Co119	Co111	Co115	Co116	Co108	Co112	Co117	Co109	Co113	Cs048	Cs048		Co142	Co140	Co141
355270	Tabatinga/SP	sim	1.382			1.382			0						0		
355280	Taboão da Serra/SP	sim	108.050			108.000			0			25	25		25		
355290	Taciba/SP	nao	995			995	795	200	0						0		
316800	Taiobeiras/MG	nao	8.892	7.212	1.680	8.880	7.200	1.680	0	0	0	12	12		0	0	0
355330	Tambaú/SP	nao	4.998	4.983	15	4.710	4.695	15	0	0	0	288	288		0	0	0
316805	Taparuba/MG	sim	380			380			0						0		
316820	Tapirai/MG	sim	96			96			0						0		
355350	Tapirai/SP	sim	1.280			1.280			0						0		
355370	Taquaritinga/SP	nao	20.500			20.500	18.400	2.100	0						0		
355380	Taquarituba/SP	nao	3.720	3.470	250	3.610	3.360	250	0	0	0	110	110		0	0	0
355385	Taquarivaí/SP	nao	1.864	1.804	60	1.480	1.420	60	0	0	0	384	384		0	0	0
355390	Tarabai/SP	nao	1.722			1.560			0			162	162		0		
355395	Tarumã/SP	nao	4.061	3.413	648	4.061	3.413	648	0	0	0	0	0		0	0	0
355400	Tatuí/SP	sim	26.476			437			25.000			1.039	1.039		0		
355410	Taubaté/SP	nao	87.360	78.000	9.360	13.104	11.700	1.404	69.888	62.400	7.488	3.900	3.900		468	0	468
316860	Teófilo Otoni/MG	nao	26.160	26.160	0	1.920	1.920	0	23.040	23.040	0				1.200	1.200	0
330580	Teresópolis/RJ	sim	28.412			28.172			0			240	240		0		
355460	Timburi/SP	nao	550	358	192	550	358	192	0	0	0	0	0		0	0	0
316900	Tocantins/MG	nao	2.880	2.880	0	2.880	2.880	0	0	0	0				0	0	0
355465	Torre de Pedra/SP	sim	288			288			0						0		
355475	Trabiju/SP	nao	1.600	1.280	320	1.600	1.280	320	0	0	0				0	0	0
355480	Tremembé/SP	nao	14.400	13.600	800	14.000	13.600	400	400	0	400				0	0	0
316930	Três Corações/MG	sim	13.120			1.080			12.000			40	40		0		
355490	Três Fronteiras/SP	nao	230	210	20	170	150	20	0	0	0	60	60		0	0	0
316935	Três Marias/MG	sim	6.840			6.840			0						0		
316940	Três Pontas/MG	sim	12.248			10.000			0			52	52		2.196		
355520	Turiúba/SP	nao	723			720	400	320	3	3	0				0		
317010	Uberaba/MG	nao	87.735	85.861	1.874	1.545	1.545	0	79.137	77.263	1.874	872	872		6.181	6.181	0
317020	Uberlândia/MG	sim	176.323			0			157.460			0	0		18.863		
355550	Ubirajara/SP	sim	1.615			1.615			0						0		
317030	Umburatiba/MG	sim	365			365			0						0		
317040	Unaí/MG	sim	17.820			0			16.200			1.620	1.620		0		
317043	União de Minas/MG	nao	650	600	50	650	600	50	0	0	0				0	0	

TABELA Co02b - INFORMAÇÕES SOBRE QUANTIDADES DE RESÍDUOS SÓLIDOS DOMICILIARES E PÚBLICOS COLETADOS, SEGUNDO A NATUREZA DO AGENTE-EXECUTOR

ANO DE
REFERÊNCIA
2011

Município		Ocorrência de coleta de RPU junto com RDO	Qtde. total de resíduos coletados			Qtde. total coletada por agente público			Qtde. total coletada por agente privado			Qtde. Tot. col. por catadores c/apoio Pref.			Qtde. total coletada por outros agentes		
Código	Nome/UF		Total	Domiciliar	Público	Total	Domiciliar	Público	Total	Domiciliar	Público	Total	Domiciliar	Público	Total	Domiciliar	Público
			t	t	t	t	t	t	t	t	t	t	t	t	t	t	t
REGIÃO SUDESTE		Co154	Co119	Co111	Co115	Co116	Co108	Co112	Co117	Co109	Co113	Cs048	Cs048		Co142	Co140	Co141
355580	Urânia/SP	nao	2.321	2.297	24	2.224	2.200	24	1	1	0	96	96		0	0	0
355590	Uru/SP	nao	520	420	100	520	420	100	0	0	0	0	0		0	0	0
317047	Uruana de Minas/MG	sim	730			730			0			0	0		0		
317052	Urucuia/MG	nao	2.160	1.920	240	2.160	1.920	240	0	0	0	0	0		0	0	0
355620	Valinhos/SP	sim	32.716			0			31.868			848	848		0		
355630	Valparaíso/SP	nao	7.800	7.500	300	0	0	0	7.800	7.500	300	0	0		0	0	0
355645	Vargem Grande Paulista/SP	nao	11.820	11.520	300	300	0	300	11.520	11.520	0	0	0		0	0	0
317070	Varginha/MG	sim	31.200			1.600			29.600						0		
330615	Varre-Sai/RJ	sim	5.500			5.000			500						0		
330620	Vassouras/RJ	sim	7.082			7.082			0						0		
320506	Venda Nova do Imigrante/ES	nao	10.400	8.200	2.200	10.400	8.200	2.200	0	0	0	0	0		0	0	0
317115	Vermelho Novo/MG	sim	1.000			1.000			0						0		
317120	Vespasiano/MG	sim	34.000			34.000			0						0		
320510	Viana/ES	nao	13.500			0			13.500	13.200	300				0		
317130	Viçosa/MG	sim	19.170			18.440			0			730	730		0		
317140	Vieiras/MG	sim	673			673			0						0		
320520	Vila Velha/ES	sim	359.000			250.000			96.000			13.000	13.000		0		
355670	Vinhedo/SP	sim	24.904			0			24.904			0	0		0		
355680	Viradouro/SP	sim	3.830			400			3.430			0	0		0		
317160	Virgem da Lapa/MG	sim	340			340			0						0		
317170	Virgínia/MG	sim	290			290			0						0		
317200	Visconde do Rio Branco/MG	nao	16.520	16.320	200	16.400	16.200	200	0	0	0	120	120		0	0	0
320530	Vitória/ES	sim	120.782			0			120.482			300	300		0		
355695	Vitória Brasil/SP	sim	150			150			0						0		
317210	Volta Grande/MG	sim	250			0			220						30		
330630	Volta Redonda/RJ	sim	64.716			0			55.819			8.898	8.898		0		
355700	Votorantim/SP	nao	29.032	27.690	1.342	28.178	26.836	1.342	0	0	0	854	854		0	0	0
355710	Votuporanga/SP	sim	24.695			0			24.078			617	617		0		
355715	Zacarias/SP	sim	1.358			1.358			0						0		

TABELA Co03
INFORMAÇÕES DIVERSAS SOBRE COLETA DE RESÍDUOS SÓLIDOS

TABELA Co03 - INFORMAÇÕES DIVERSAS SOBRE COLETA DE RESÍDUOS SÓLIDOS

ANO DE
REFERÊNCIA
2011

Município		Remessa de res. dom. e púb. p/ outro mun.		Uso de balan- ça	Serviço terceirizado de coleta de RDO + RPU			Serv. terceirizado de transp. da unidade de transbordo à destino final		Serv. terceirizado de disposição final em aterro	
Código	Nome/UF	Ocor- rência	Município(s) de destino		Valor contratual	Incluído transp. até unid. de transbordo ou destino final	Distância média até a unidade	Valor contratual	Distância média até a unidade	Ocorrência de operação do aterro por execução privado	Valor Contratual
					R\$/t	exist.	Km	R\$/t	Km	exist.	R\$/t
REGIÃO SUDESTE		Co019	Co020	Co021	Co012	Co148	Co150	Co146	Co152	Co161	Co162
310040	Acaiaca/MG	sim	Ponte Nova - MG	nao							
310050	Açucena/MG	nao		nao							
350020	Adolfo/SP	nao		nao	nao		194,00		nao		
320010	Afonso Cláudio/ES	nao		nao							
310070	Água Comprida/MG	nao		nao							
350030	Aguaí/SP	nao									
310080	Aguanil/MG	nao		nao							
350040	Águas da Prata/SP	sim	São João da Boa Vista - SP	sim							
350055	Águas de Santa Bárbara/SP	sim	Guatapará - SP	nao							
310090	Águas Formosas/MG	nao		nao	nao					nao	
310110	Aimorés/MG	nao		sim							
310160	Alfenas/MG	nao		sim	123,00	sim				nao	
320030	Alfredo Chaves/ES	sim	Vila Velha - ES	sim							
310200	Alterosa/MG	nao		nao							
350110	Alto Alegre/SP	nao		sim	nao					nao	
315350	Alto Jequitibá/MG	nao		nao							
320035	Alto Rio Novo/ES	sim	Colatina - ES	nao							
350115	Alumínio/SP	nao		nao	76,59	sim				nao	
350130	Álvares Machado/SP	nao		sim		sim				nao	
350150	Alvinlândia/SP	nao		nao		sim				nao	
310240	Alvorada de Minas/MG	nao		nao	nao					nao	
350160	Americana/SP	sim	Paulínia - SP	sim					27	sim	55,50
350170	Américo Brasiliense/SP	sim	Guatapará - SP	sim	167,13	sim	50				
350190	Amparo/SP	nao		sim	114,50	sim	16			nao	
310260	Andradas/MG	nao		sim							
310280	Andrelândia/MG	nao		nao	47,57	sim				nao	
350220	Angatuba/SP	nao		nao		nao				nao	
330010	Angra dos Reis/RJ	nao		sim	84,27	sim	20			sim	
350230	Anhembi/SP	nao		nao							
310310	Antônio Prado de Minas/MG	sim	Eugenópolis - MG	nao							
350250	Aparecida/SP	sim	Cachoeira Paulista - SP	sim	nao		22,80	76	sim		68,00
350260	Aparecida D Oeste/SP	nao		nao							
350270	Apiaí/SP	nao		nao							

TABELA Co03 - INFORMAÇÕES DIVERSAS SOBRE COLETA DE RESÍDUOS SÓLIDOS

ANO DE
REFERÊNCIA
2011

Município		Remessa de res. dom. e púb. p/ outro mun.		Uso de balan- ça	Serviço terceirizado de coleta de RDO + RPU			Serv. terceirizado de transp. da unidade de transbordo à destino final		Serv. terceirizado de disposição final em aterro	
Código	Nome/UF	Ocor- rência	Município(s) de destino		Valor contratual	Incluído transp. até unid. de transbordo ou destino final	Distância média até a unidade	Valor contratual	Distância média até a unidade	Ocorrência de operação do aterro por execução privado	Valor Contratual
					R\$/t		Km	R\$/t	Km	exist.	R\$/t
REGIÃO SUDESTE		Co019	Co020	Co021	Co012	Co148	Co150	Co146	Co152	Co161	Co162
350280	Araçatuba/SP	nao		sim	99,50	sim				sim	62,50
310350	Araguari/MG	nao		sim	60,00	sim				nao	
350310	Arandu/SP	nao		nao		nao		50,00		nao	
350315	Arapeí/SP	nao		nao							
310375	Araporã/MG	nao		nao		nao				nao	
350320	Araraquara/SP	sim	Guataporá - SP	sim	47,85	nao		34,17	67	sim	52,18
350335	Arco-Íris/SP	nao		nao						nao	
330025	Arraial do Cabo/RJ	sim	São Pedro da Aldeia - RJ	sim							
350380	Artur Nogueira/SP	sim	Paulínia - SP	sim							
350390	Arujá/SP	sim	Santa Isabel - SP	nao	99,82	sim				sim	79,60
350400	Assis/SP	nao									
350410	Atibaia/SP	sim	São Paulo - SP	sim	96,54	nao		85,28	60	sim	55,00
320070	Atilio Vivacqua/ES	sim	Vila Velha - ES	sim							
350440	Avanhandava/SP	nao		nao							
350460	Bady Bassitt/SP	sim	Onda Verde - SP			sim				sim	
320080	Baixo Guandu/ES	sim	Colatina - ES	nao	148,83	sim				nao	
350470	Balbinos/SP	nao		nao							
350500	Barão de Antonina/SP	nao		sim							
310540	Barão de Cocais/MG	nao		nao						nao	
310560	Barbacena/MG	sim	Juiz de Fora - MG	sim		sim				sim	
350520	Bariri/SP	sim	Guataporá - SP	nao	96,66	nao		158,60	90	nao	
350535	Barra do Chapéu/SP	nao		nao						nao	
330030	Barra do Piraí/RJ	nao		nao	136,77	sim				sim	25,77
330040	Barra Mansa/RJ	nao		sim	89,42	sim				nao	
350570	Barueri/SP	sim	Santana de Parnaíba - SP	sim							
350580	Bastos/SP	sim	Parapuã - SP	sim							
350590	Batatais/SP	nao		nao	120,00	sim				nao	
350600	Bauru/SP	nao		sim		nao		88,65	20	sim	45,15
310610	Belmiro Braga/MG	nao		nao							
310620	Belo Horizonte/MG	sim	Sabará - MG	sim	86,34	sim	17			sim	36,20
310640	Belo Vale/MG	nao		sim						nao	
350620	Bento de Abreu/SP	nao		nao							
350630	Bernardino de Campos/SP	nao		nao							

TABELA Co03 - INFORMAÇÕES DIVERSAS SOBRE COLETA DE RESÍDUOS SÓLIDOS

ANO DE
REFERÊNCIA
2011

Município	Remessa de res. dom. e púb. p/ outro mun.		Uso de balan-ça	Serviço terceirizado de coleta de RDO + RPU			Serv. terceirizado de transp. da unidade de transbordo à destino final		Serv. terceirizado de disposição final em aterro	
	Ocor-rência	Município(s) de destino		Valor contratual	Incluído transp. até unid. de transbordo ou destino final	Distância média até a unidade	Valor contratual	Distância média até a unidade	Ocorrência de operação do aterro por execução privado	Valor Contratual
Código	Nome/UF			R\$/t	exist.	Km	R\$/t	Km	exist.	R\$/t
REGIÃO SUDESTE		Co019	Co020	Co012	Co148	Co150	Co146	Co152	Co161	Co162
310660	Bertópolis/MG	sim	Teófilo Otoni - MG	nao	nao		200,00	200	nao	
310670	Betim/MG	nao		91,30	sim				nao	
350640	Bilac/SP	nao		nao						
310700	Biquinhas/MG	nao		nao					nao	
350650	Birigui/SP	nao		sim						
350660	Biritiba-Mirim/SP	sim	Santa Isabel - SP	sim					sim	65,00
310710	Boa Esperança/MG	nao		nao	sim				nao	
350670	Boa Esperança do Sul/SP	nao		nao						
350690	Bofete/SP	nao		nao						
350700	Boituva/SP	sim	Iperó - SP	sim	118,58	nao	28,00	37	sim	66,00
330050	Bom Jardim/RJ	nao		nao						
330060	Bom Jesus do Itabapoana/RJ	nao		nao						
350715	Bom Sucesso de Itararé/SP	nao		nao						
310810	Bonfim/MG	sim	Bonfim - MG	nao	sim				nao	
310825	Bonito de Minas/MG	nao		nao						
350730	Boracéia/SP	nao		nao					nao	
350745	Borebi/SP	nao		nao	nao					
310840	Botelhos/MG	sim	Botelhos - MG	nao						
350750	Botucatu/SP	nao		sim	62,00	sim			sim	
350760	Bragança Paulista/SP	nao		sim	53,15	sim			sim	48,57
310855	Brasilândia de Minas/MG	nao		sim					nao	
310870	Brás Pires/MG	nao		nao						
350770	Braúna/SP	nao		nao						
350780	Brodowski/SP	sim	Jardinópolis - SP	nao	sim				nao	
350790	Brotas/SP	nao		nao	95,00	sim			nao	
310900	Brumadinho/MG	nao		nao	nao				nao	
310910	Bueno Brandão/MG	nao		nao						
310920	Buenópolis/MG	nao		nao						
310925	Bugre/MG	nao		nao						
350800	Buri/SP	nao		nao						
350810	Buritama/SP	nao		nao	nao				nao	
310940	Buritzeiro/MG	nao		nao						
310945	Cabeceira Grande/MG	nao		nao	nao				nao	

TABELA Co03 - INFORMAÇÕES DIVERSAS SOBRE COLETA DE RESÍDUOS SÓLIDOS

ANO DE
REFERÊNCIA
2011

Município		Remessa de res. dom. e púb. p/ outro mun.		Uso de balan- ça	Serviço terceirizado de coleta de RDO + RPU			Serv. terceirizado de transp. da unidade de transbordo à destino final		Serv. terceirizado de disposição final em aterro	
Código	Nome/UF	Ocor- rência	Município(s) de destino		Valor contratual	Incluído transp. até unid. de transbordo ou destino final	Distância média até a unidade	Valor contratual	Distância média até a unidade	Ocorrência de operação do aterro por execução privado	Valor Contratual
					R\$/t	exist.	Km	R\$/t	Km	exist.	R\$/t
REGIÃO SUDESTE		Co019	Co020	Co021	Co012	Co148	Co150	Co146	Co152	Co161	Co162
330070	Cabo Frio/RJ	sim	São Pedro da Aldeia - RJ	sim		sim	30			sim	3,40
310970	Cachoeira de Minas/MG	nao		nao		nao				nao	
350860	Cachoeira Paulista/SP	nao		sim		sim				sim	
330080	Cachoeiras de Macacu/RJ	sim	Itaboraí - RJ	sim		sim	47			sim	48,00
320120	Cachoeiro de Itapemirim/ES	sim	Vila Velha - ES	sim	106,00	nao		35,00	130	sim	64,30
350870	Caconde/SP	nao		sim							
311000	Caeté/MG	sim	Sabará - MG	sim	123,76	sim	35			sim	49,50
350880	Cafelândia/SP	nao		nao		nao				nao	
311010	Caiana/MG	nao		nao							
350900	Caieiras/SP	nao		sim		sim				sim	
350930	Cajobi/SP	nao		nao							
311020	Cajuri/MG	sim	Ubá - MG	nao							
330090	Cambuci/RJ	nao		nao		nao				nao	
350950	Campinas/SP	nao		sim	89,96	sim	16			sim	41,07
311120	Campo Belo/MG	nao									
311140	Campo Florido/MG	nao		nao		nao				nao	
350960	Campo Limpo Paulista/SP	sim	Caieiras - SP	sim	112,21	sim	60			nao	
330100	Campos dos Goytacazes/RJ	nao		sim		sim				sim	
350990	Cananéia/SP	sim	Pariquera-Açu - SP	nao					47	sim	128,00
350995	Canas/SP	sim	Cachoeira Paulista - SP	sim						sim	
311190	Cana Verde/MG	nao		nao							
311200	Candeias/MG	nao		sim							
351000	Cândido Mota/SP	nao		sim							
330110	Cantagalo/RJ	sim	Santa Maria Madalena - RJ	nao	350,00	sim	36			sim	
351020	Capão Bonito/SP	nao		sim		sim				sim	
311210	Caparaó/MG	nao		nao							
351030	Capela do Alto/SP	nao		nao							
311260	Capinópolis/MG	nao									
311280	Capitólio/MG	sim	Belo Horizonte - MG	nao							
351040	Capivari/SP	sim	Paulínia - SP								
311290	Caputira/MG	nao		nao							
351050	Caraguatatuba/SP	sim	Santa Isabel - SP	nao	43,00	nao		92,00	128	sim	65,00
330093	Carapebus/RJ	sim	Santa Maria Madalena - RJ	nao		nao					

TABELA Co03 - INFORMAÇÕES DIVERSAS SOBRE COLETA DE RESÍDUOS SÓLIDOS

ANO DE
REFERÊNCIA
2011

Município		Remessa de res. dom. e púb. p/ outro mun.		Uso de balan- ça	Serviço terceirizado de coleta de RDO + RPU			Serv. terceirizado de transp. da unidade de transbordo à destino final		Serv. terceirizado de disposição final em aterro	
Código	Nome/UF	Ocor- rência	Município(s) de destino		Valor contratual	Incluído transp. até unid. de transbordo ou destino final	Distância média até a unidade	Valor contratual	Distância média até a unidade	Ocorrência de operação do aterro por execução privado	Valor Contratual
					R\$/t	exist.	Km	R\$/t	Km	exist.	R\$/t
REGIÃO SUDESTE		Co019	Co020	Co021	Co012	Co148	Co150	Co146	Co152	Co161	Co162
351070	Cardoso/SP	nao		nao							
320130	Cariacica/ES	nao		sim	95,73	sim				sim	53,38
311370	Carlos Chagas/MG	nao		nao	31,80	sim				sim	10,00
311390	Carmo da Cachoeira/MG	nao		sim							
311410	Carmo de Minas/MG	nao		nao							
311440	Carmo do Rio Claro/MG	nao		nao							
311450	Carmópolis de Minas/MG	nao		sim						nao	
311455	Carneirinho/MG	nao		nao	202,26	sim				nao	
311470	Carvalhópolis/MG	nao		nao							
311480	Carvalhos/MG	nao		nao							
351080	Casa Branca/SP	nao		nao							
330130	Casimiro de Abreu/RJ	sim	São Pedro da Aldeia - RJ		54,00	nao					
351090	Cássia dos Coqueiros/SP	nao		nao							
320140	Castelo/ES	sim	Vila Velha - ES	nao							
351110	Catanduva/SP	nao		sim		sim				sim	54,90
311535	Catas Altas/MG	nao		nao							
351120	Catiguá/SP	nao		nao							
311547	Catuti/MG	nao		nao							
351140	Cerqueira César/SP	nao		sim							
351150	Cerquilha/SP	nao		nao							
351160	Cesário Lange/SP	sim	Paulínia - SP	nao				92,35	158	sim	
311600	Chalé/MG	nao		nao							
351170	Charqueada/SP	nao		nao							
311630	Cipotânea/MG	nao		nao							
320150	Colatina/ES	nao		sim						nao	
351200	Colina/SP	nao		nao		nao					
320160	Conceição da Barra/ES	nao		nao						sim	
311520	Conceição da Barra de Minas/MG	sim	São João del Rei - MG	nao							
311740	Conceição de Ipanema/MG	nao		nao						nao	
311750	Conceição do Mato Dentro/MG	nao		nao							
311770	Conceição do Rio Verde/MG	nao		nao		nao				nao	
351230	Conchas/SP	sim	Rio das Pedras - SP	nao				95,00	110	sim	
311790	Congonhal/MG	nao		nao							

TABELA Co03 - INFORMAÇÕES DIVERSAS SOBRE COLETA DE RESÍDUOS SÓLIDOS

ANO DE
REFERÊNCIA
2011

Município		Remessa de res. dom. e púb. p/ outro mun.		Uso de balan- ça	Serviço terceirizado de coleta de RDO + RPU			Serv. terceirizado de transp. da unidade de transbordo à destino final		Serv. terceirizado de disposição final em aterro	
Código	Nome/UF	Ocor- rência	Município(s) de destino		Valor contratual	Incluído transp. até unid. de transbordo ou destino final exist.	Distância média até a unidade	Valor contratual	Distância média até a unidade	Ocorrência de operação do aterro por execução privado	Valor Contratual
					R\$/t		Km	R\$/t	Km	exist.	R\$/t
REGIÃO SUDESTE		Co019	Co020	Co021	Co012	Co148	Co150	Co146	Co152	Co161	Co162
311820	Conquista/MG	nao		nao							
311830	Conselheiro Lafaiete/MG	nao		nao	37,22	sim				nao	
311840	Conselheiro Pena/MG	nao		nao							
311850	Consolação/MG	nao		nao							
311860	Contagem/MG	nao		sim	68,05	sim				nao	
311870	Coqueiral/MG	nao		nao		nao				nao	
351240	Cordeirópolis/SP	nao		nao	137,60	sim				nao	
311890	Cordisburgo/MG	sim	Sete Lagoas - MG	nao		nao					
311900	Cordislândia/MG	nao		nao		nao					
311910	Corinto/MG	nao		nao	100,00	sim					
351250	Coroados/SP	nao		nao		sim				nao	
311940	Coronel Fabriciano/MG	sim	Santana do Paraíso - MG	sim	215,00	sim	25			sim	54,01
351260	Coronel Macedo/SP	nao		nao		nao				nao	
311950	Coronel Murta/MG	nao		nao							
311995	Córrego Fundo/MG	nao		nao							
351270	Corumbatai/SP	nao		nao							
351290	Cosmorama/SP	nao		sim							
351310	Cravinhos/SP	sim	Guatapará - SP	sim							
351330	Cruzália/SP	sim	Paulínia - SP	sim		nao				nao	
351340	Cruzeiro/SP	sim	Cachoeira Paulista - SP	sim	90,00	sim	23			sim	70,00
351350	Cubatão/SP	sim	Santos - SP	sim	98,27	nao		104,36	23	sim	78,00
312083	Cuparaque/MG	nao		nao		nao		10,00		nao	
312087	Curral de Dentro/MG	nao		nao		nao				nao	
312090	Curvelo/MG	nao		nao							
312125	Delta/MG	nao		nao		sim				nao	
312140	Desterro de Entre Rios/MG	nao		nao		nao				nao	
351380	Diadema/SP	sim	Mauá - SP	sim	66,56	nao		18,92	30	sim	64,03
312180	Dionísio/MG	nao		sim							
351385	Dirce Reis/SP	nao		nao							
312200	Divino/MG	nao		nao							
351390	Divinolândia/SP	nao		nao						nao	
312230	Divinópolis/MG	nao		sim	96,63	sim				nao	
312240	Divisa Nova/MG	nao		nao						nao	

TABELA Co03 - INFORMAÇÕES DIVERSAS SOBRE COLETA DE RESÍDUOS SÓLIDOS

ANO DE
REFERÊNCIA
2011

Município		Remessa de res. dom. e púb. p/ outro mun.		Uso de balan- ça	Serviço terceirizado de coleta de RDO + RPU			Serv. terceirizado de transp. da unidade de transbordo à destino final		Serv. terceirizado de disposição final em aterro	
Código	Nome/UF	Ocor- rência	Município(s) de destino		Valor contratual	Incluído transp. até unid. de transbordo ou destino final	Distância média até a unidade	Valor contratual	Distância média até a unidade	Ocorrência de operação do aterro por execução privado	Valor Contratual
					R\$/t	exist.	Km	R\$/t	Km	exist.	R\$/t
REGIÃO SUDESTE		Co019	Co020	Co021	Co012	Co148	Co150	Co146	Co152	Co161	Co162
312245	Divisópolis/MG	nao		nao		sim				nao	
351400	Dobrada/SP	nao		nao							
351410	Dois Córregos/SP	nao		nao							
320190	Domingos Martins/ES	sim	Cariacica - ES, Cariacica - ES	sim				75,00	100	sim	165,00
312290	Dona Eusébia/MG	nao		nao							
312310	Dores de Guanhães/MG	nao		sim							
312340	Doresópolis/MG	nao		nao							
351440	Dracena/SP	nao		sim		nao				nao	
351450	Duartina/SP	nao		nao						nao	
330170	Duque de Caxias/RJ	sim	Rio de Janeiro - RJ	sim	67,56	sim	25			sim	
312352	Durandé/MG	nao		nao							
351490	Elias Fausto/SP	sim	Indaiatuba - SP	sim		nao		59,65	17	sim	
312360	Elói Mendes/MG	nao		sim							
351495	Embaúba/SP	sim	Catanduva - SP	sim							
351500	Embu/SP	nao		sim		sim				sim	208,35
312380	Engenheiro Navarro/MG	nao		nao							
312390	Entre Rios de Minas/MG	sim	Entre Rios de Minas - MG	nao							
355730	Estiva Gerbi/SP	nao		nao							
312460	Estrela Dalva/MG	nao		nao		sim				nao	
312470	Estrela do Indaiá/MG	nao		nao							
351530	Estrela do Norte/SP	sim	Bernardino de Campos - SP	nao							
312510	Extrema/MG	nao		nao							
312520	Fama/MG	nao		nao		nao		10,00		nao	
312530	Faria Lemos/MG	nao		nao		nao					
351565	Fernão/SP	nao		nao		nao		10,00		nao	
351570	Ferraz de Vasconcelos/SP	sim	São Paulo - SP	nao							
351590	Floreal/SP	nao		sim							
312600	Florestal/MG	nao		nao	213,33	sim				nao	
312610	Formiga/MG	nao		sim							
312640	Fortuna de Minas/MG	nao		nao							
351620	Franca/SP	nao		sim	46,60	sim				sim	58,00
312660	Francisco Dumont/MG	nao		nao							
312675	Franciscópolis/MG	nao		nao							

TABELA Co03 - INFORMAÇÕES DIVERSAS SOBRE COLETA DE RESÍDUOS SÓLIDOS

ANO DE
REFERÊNCIA
2011

Município		Remessa de res. dom. e púb. p/ outro mun.		Uso de balan- ça	Serviço terceirizado de coleta de RDO + RPU			Serv. terceirizado de transp. da unidade de transbordo à destino final		Serv. terceirizado de disposição final em aterro	
Código	Nome/UF	Ocor- rência	Município(s) de destino		Valor contratual	Incluído transp. até unid. de transbordo ou destino final	Distância média até a unidade	Valor contratual	Distância média até a unidade	Ocorrência de operação do aterro por execução privado	Valor Contratual
					R\$/t		Km	R\$/t	Km	exist.	R\$/t
REGIÃO SUDESTE		Co019	Co020	Co021	Co012	Co148	Co150	Co146	Co152	Co161	Co162
312705	Fronteira dos Vales/MG	nao		nao						sim	18,00
312710	Frutal/MG	nao		nao		nao				sim	
312720	Funilândia/MG	nao		nao							
351650	Gabriel Monteiro/SP	nao		sim		sim	160			nao	
351660	Gália/SP	nao		nao							
312733	Gemeleiras/MG	nao		nao							
351670	Garça/SP	nao		nao	58,91	sim				sim	58,91
351680	Gastão Vidigal/SP	nao		nao		nao				nao	
312735	Glauclândia/MG	nao		nao							
351710	Glicério/SP	nao		nao						nao	
312737	Goiabeira/MG	nao		nao						nao	
312750	Gonzaga/MG	nao		sim		nao				nao	
312760	Gouveia/MG	nao		nao		nao				nao	
312770	Governador Valadares/MG	nao		sim	93,36	sim				nao	
312780	Grão Mogol/MG	nao		nao							
320230	Guaçu/ES	nao		nao							
351720	Guaíçara/SP	nao		nao							
351730	Guaimbé/SP	nao		nao							
312800	Guanhães/MG	nao		sim							
351750	Guapiaçu/SP	sim	Onda Verde - SP	sim	170,00	sim	42			sim	70,00
351760	Guapiara/SP	nao		nao							
351780	Guaraçai/SP	sim	Andradina - SP, São José do Rio	nao							
312820	Guaraciaba/MG	nao		sim		sim				nao	
312830	Guaranésia/MG	sim	Poços de Caldas - MG	nao		sim				sim	
312840	Guarani/MG	nao		sim							
351800	Guarani D Oeste/SP	nao		sim							
320240	Guarapari/ES	sim	Vila Velha - ES	sim	78,39	nao		17,35		sim	45,13
312850	Guarará/MG	sim	Mar de Espanha - MG	nao	256,95	sim	30			nao	
351820	Guararapes/SP	nao		sim		sim				sim	65,37
351830	Guararema/SP	sim	Santa Isabel - SP	nao						sim	56,76
351840	Guaratinguetá/SP	sim	Cachoeira Paulista - SP	sim	117,20	nao		23,05	38	sim	74,74
351860	Guariba/SP	nao		nao							
351870	Guarujá/SP	sim	Santos - SP	sim	85,63	nao		20,62	30	nao	

TABELA Co03 - INFORMAÇÕES DIVERSAS SOBRE COLETA DE RESÍDUOS SÓLIDOS

ANO DE
REFERÊNCIA
2011

Município		Remessa de res. dom. e púb. p/ outro mun.		Uso de balan- ça	Serviço terceirizado de coleta de RDO + RPU			Serv. terceirizado de transp. da unidade de transbordo à destino final		Serv. terceirizado de disposição final em aterro	
Código	Nome/UF	Ocor- rência	Município(s) de destino		Valor contratual	Incluído transp. até unid. de transbordo ou destino final	Distância média até a unidade	Valor contratual	Distância média até a unidade	Ocorrência de operação do aterro por execução privado	Valor Contratual
					R\$/t		Km	R\$/t	Km	exist.	R\$/t
REGIÃO SUDESTE		Co019	Co020	Co021	Co012	Co148	Co150	Co146	Co152	Co161	Co162
351880	Guarulhos/SP	nao		sim	159,36	sim	16			sim	68,93
351885	Guatapar/SP	nao		sim							
351900	Herculndia/SP	nao		nao		nao		40,00		nao	
351907	Hortolndia/SP	sim	Paulnia - SP	sim	56,93	nao		12,68	19	sim	55,80
351910	Iacanga/SP	nao		sim							
351940	Ibir/SP	nao		nao		sim				nao	
312970	Ibiraci/MG	nao		nao		nao		15,00			
351950	Ibirarema/SP	nao		nao							
312980	Ibirit/MG	sim	Sabar - MG	sim							
351960	Ibitinga/SP	sim	Catanduva - SP	sim	110,68	sim				nao	
351970	Ibina/SP	nao		sim	70,89	sim				sim	107,38
320260	Iconha/ES	sim	Vila Velha - ES	sim	77,50	nao		32,48	19	sim	49,90
352000	Igarapu do Tiet/SP	nao		nao							
352010	Igarapava/SP	nao		nao	74,00	sim				nao	
313010	Igarap/MG	sim	Betim - MG	sim	142,00	sim				sim	22,00
352020	Igarat/SP	nao		nao							
330187	Iguaba Grande/RJ	sim	So Pedro da Aldeia - RJ	sim		sim	25			sim	55,00
352040	Ilhabela/SP	sim	Trememb - SP	nao					166	sim	58,00
352042	Ilha Comprida/SP	sim	Caieiras - SP	nao							
352044	Ilha Solteira/SP	sim	So Jos do Rio Preto - SP	nao							
313050	Ilicnea/MG	sim	Ilicnea - MG	sim							
352050	Indaiatuba/SP	nao		sim	81,15	sim				sim	55,50
352070	Indiapor/SP	nao		nao		nao				nao	
352080	Inbia Paulista/SP	nao		nao				10,00			
313115	Ipaba/MG	sim	Belo Horizonte - MG	nao							
313120	Ipanema/MG	nao		sim						nao	
313130	Ipatinga/MG	sim	Santana do Paraso - MG								
352100	Iper/SP	nao		sim							
352110	Ipena/SP	sim	So Pedro - SP	sim						sim	72,80
352170	Itaber/SP	nao		nao							
313170	Itabira/MG	nao		sim		sim				nao	
313210	Itacarambi/MG	nao		nao		nao				nao	
320270	Itaguaçu/ES	sim	Aracruz - ES	nao		nao		128,00	116	nao	

TABELA Co03 - INFORMAÇÕES DIVERSAS SOBRE COLETA DE RESÍDUOS SÓLIDOS

ANO DE
REFERÊNCIA
2011

Município		Remessa de res. dom. e púb. p/ outro mun.		Uso de balan- ça	Serviço terceirizado de coleta de RDO + RPU			Serv. terceirizado de transp. da unidade de transbordo à destino final		Serv. terceirizado de disposição final em aterro	
Código	Nome/UF	Ocor- rência	Município(s) de destino		Valor contratual	Incluído transp. até unid. de transbordo ou destino final	Distância média até a unidade	Valor contratual	Distância média até a unidade	Ocorrência de operação do aterro por execução privado	Valor Contratual
					R\$/t		Km	R\$/t	Km	exist.	R\$/t
REGIÃO SUDESTE		Co019	Co020	Co021	Co012	Co148	Co150	Co146	Co152	Co161	Co162
330200	Itaguaí/RJ	sim	Seropédica - RJ	sim							
313220	Itaguara/MG	sim	Sabará - MG	sim		nao		76,16	139	sim	51,25
352180	Itaí/SP	nao		nao						nao	
313230	Itaipé/MG	nao		nao		nao				nao	
313240	Itajubá/MG	nao		sim	123,53	sim				sim	54,55
330205	Italva/RJ	nao		nao							
313250	Itamarandiba/MG	nao		nao	10,00	nao		10,00		nao	
313290	Itamogi/MG	nao		sim							
313300	Itamonte/MG	sim	Resende - RJ	nao							
352210	Itanhaém/SP	sim	Mauá - SP	sim	140,12	nao		58,34	110	sim	63,64
313330	Itaobim/MG	nao		nao							
352215	Itaóca/SP	nao		nao							
313340	Itapagipe/MG	nao		nao							
313350	Itapeçerica/MG	nao		nao	47,55	sim				nao	
352220	Itapeçerica da Serra/SP	sim	Caieiras - SP	nao				48,63	102	sim	
352230	Itapetininga/SP	nao		sim		nao		37,57		sim	6,39
352240	Itapeva/SP	nao		nao							
352250	Itapevi/SP	nao		sim	230,00	sim				nao	
352260	Itapira/SP	nao		sim	146,50	sim	20			nao	
352270	Itápolis/SP	nao		nao							
352280	Itaporanga/SP	nao		nao							
352330	Itariri/SP	nao		nao		nao		10,50		nao	
352340	Itatiba/SP	sim	Paulínia - SP	sim	142,91	sim	68			sim	63,40
352350	Itatinga/SP	sim	Botucatu - SP	sim		nao		100,00	30	sim	200,00
313375	Itaú de Minas/MG	nao		nao							
313380	Itaúna/MG	nao		sim	113,00	sim	17			sim	109,00
313400	Itinga/MG	nao		nao		nao		20,00		nao	
352360	Itirapina/SP	nao		nao							
352380	Itobi/SP	nao		nao							
352390	Itu/SP	nao		sim	109,75	sim				sim	74,10
313420	Ituiutaba/MG	nao		sim	101,55	sim				sim	53,07
352400	Itupeva/SP	sim	Paulínia - SP	nao	108,56	sim	70			sim	83,76
313450	Itutinga/MG	nao		nao		nao		60,00		nao	

TABELA Co03 - INFORMAÇÕES DIVERSAS SOBRE COLETA DE RESÍDUOS SÓLIDOS

ANO DE
REFERÊNCIA
2011

Município		Remessa de res. dom. e púb. p/ outro mun.		Uso de balan- ça	Serviço terceirizado de coleta de RDO + RPU			Serv. terceirizado de transp. da unidade de transbordo à destino final		Serv. terceirizado de disposição final em aterro	
Código	Nome/UF	Ocor- rência	Município(s) de destino		Valor contratual	Incluído transp. até unid. de transbordo ou destino final	Distância média até a unidade	Valor contratual	Distância média até a unidade	Ocorrência de operação do aterro por execução privado	Valor Contratual
					R\$/t		Km	R\$/t	Km	exist.	R\$/t
REGIÃO SUDESTE		Co019	Co020	Co021	Co012	Co148	Co150	Co146	Co152	Co161	Co162
352410	Ituverava/SP	sim	Guará - SP		72,19	sim	20			sim	
352430	Jaboticabal/SP	nao		sim	79,67	sim				sim	33,09
352440	Jacarei/SP	nao		sim	190,74	sim				sim	190,74
352460	Jacupiranga/SP	nao		sim							
352470	Jaguariúna/SP	sim	Paulínia - SP	sim	110,72	nao		60,12	50	sim	60,36
352480	Jales/SP	nao		sim		sim				sim	
352510	Jardinópolis/SP	nao		nao		sim	20			nao	
352520	Jarinu/SP	nao		nao					28	nao	
352530	Jaú/SP	sim	Guataporá - SP	sim	94,35	sim	123			sim	94,35
313540	Jeceaba/MG	nao		nao		nao				nao	
313550	Jequeri/MG	nao		nao		nao				nao	
313610	Joanésia/MG	nao		nao							
313620	João Monlevade/MG	nao		sim	129,10	sim				sim	52,40
352560	João Ramalho/SP	nao		nao		nao					
352570	José Bonifácio/SP	sim	São José do Rio Preto - SP	nao							
313655	José Raydan/MG	nao		nao							
313670	Juiz de Fora/MG	nao		sim					22	sim	60,70
352585	Jumirim/SP	sim	Rio das Pedras - SP	nao							
352590	Jundiaí/SP	sim	Santana de Parnaíba - SP	sim	64,30	nao			35	sim	
352610	Juquiá/SP	nao		nao						nao	
352620	Juquitiba/SP	sim	Caieiras - SP	sim					98		
313753	Lagoa Grande/MG	nao		sim	162,73	sim				nao	
313780	Lambari/MG	nao		nao							
320316	Laranja da Terra/ES	nao		nao							
352660	Lavrinhas/SP	sim	Cachoeira Paulista - SP	sim					25		
352670	Leme/SP	nao		nao							
352680	Lençóis Paulista/SP	nao		sim		nao				nao	
352690	Limeira/SP	nao		sim	102,30	sim				nao	
313862	Limeira do Oeste/MG	nao		nao							
352700	Lindóia/SP	sim	Amparo - SP	sim							
320320	Linhares/ES	sim	Cariacica - ES	sim	113,56	nao		46,03	85	sim	58,59
352710	Lins/SP	sim	Guataporá - SP	nao	67,59	nao		74,80	245	sim	74,80
313865	Lontra/MG	nao		nao		sim				nao	

TABELA Co03 - INFORMAÇÕES DIVERSAS SOBRE COLETA DE RESÍDUOS SÓLIDOS

ANO DE
REFERÊNCIA
2011

Município		Remessa de res. dom. e púb. p/ outro mun.		Uso de balan- ça	Serviço terceirizado de coleta de RDO + RPU			Serv. terceirizado de transp. da unidade de transbordo à destino final		Serv. terceirizado de disposição final em aterro	
Código	Nome/UF	Ocor- rência	Município(s) de destino		Valor contratual	Incluído transp. até unid. de transbordo ou destino final	Distância média até a unidade	Valor contratual	Distância média até a unidade	Ocorrência de operação do aterro por execução privado	Valor Contratual
					R\$/t		Km	R\$/t	Km	exist.	R\$/t
REGIÃO SUDESTE		Co019	Co020	Co021	Co012	Co148	Co150	Co146	Co152	Co161	Co162
352725	Lourdes/SP	nao		nao							
352750	Lucianópolis/SP	nao		nao							
313868	Luislândia/MG	nao		nao						nao	
330240	Macaé/RJ	nao		sim	98,16	sim	40			sim	55,07
352800	Macatuba/SP	nao		nao						nao	
352820	Macedônia/SP	nao		nao							
352830	Magda/SP	nao		sim							
330250	Magé/RJ	nao		sim							
352840	Mairinque/SP	sim	Itapevi - SP	sim	188,37	sim	40			nao	
352860	Manduri/SP	sim	Santa Cruz do Rio Pardo - SP	nao							
313930	Manga/MG	nao		nao							
313940	Manhuaçu/MG	nao		nao							
313960	Mantena/MG	nao		nao							
352870	Marabá Paulista/SP	nao		nao						nao	
352880	Maracai/SP	nao		sim		nao				nao	
352885	Marapoama/SP	sim	São José do Rio Preto - SP	sim		sim	70			nao	
313990	Maria da Fé/MG	nao									
314000	Mariana/MG	nao		sim	120,36	sim				sim	
330270	Maricá/RJ	nao		sim	139,67	sim				nao	
314010	Marilac/MG	nao		nao		sim				nao	
320335	Marilândia/ES	nao		nao						nao	
352900	Marília/SP	sim	Guataporá - SP, Onda Verde - SP	nao				120,00	230	sim	51,84
314020	Maripá de Minas/MG	nao		sim							
352930	Matão/SP	nao		sim	80,34	sim				sim	80,34
314070	Mateus Leme/MG	nao		nao	19,00	sim				sim	72,00
314120	Matutina/MG	nao		nao							
352940	Mauá/SP	nao		sim	83,79	sim				nao	
330280	Mendes/RJ	nao		nao							
352960	Meridiano/SP	nao		sim							
330285	Mesquita/RJ	sim	Nova Iguaçu - RJ	sim		sim	20			sim	32,00
352970	Miguelópolis/SP	nao		sim							
314190	Minduri/MG	nao		nao							
353000	Mira Estrela/SP	nao		nao							

TABELA Co03 - INFORMAÇÕES DIVERSAS SOBRE COLETA DE RESÍDUOS SÓLIDOS

ANO DE
REFERÊNCIA
2011

Município		Remessa de res. dom. e púb. p/ outro mun.		Uso de balan- ça	Serviço terceirizado de coleta de RDO + RPU			Serv. terceirizado de transp. da unidade de transbordo à destino final		Serv. terceirizado de disposição final em aterro	
Código	Nome/UF	Ocor- rência	Município(s) de destino		Valor contratual	Incluído transp. até unid. de transbordo ou destino final	Distância média até a unidade	Valor contratual	Distância média até a unidade	Ocorrência de operação do aterro por execução privado	Valor Contratual
					R\$/t		Km	R\$/t	Km	exist.	R\$/t
REGIÃO SUDESTE		Co019	Co020	Co021	Co012	Co148	Co150	Co146	Co152	Co161	Co162
353030	Mirassol/SP	nao		sim	71,71	sim				sim	42,66
353040	Mirassolândia/SP	nao		nao							
353050	Mococa/SP	nao		sim	109,37	sim	17			nao	
353060	Mogi das Cruzes/SP	sim	Santa Isabel - SP	sim	95,99	nao		43,78		nao	
353070	Mogi Guaçu/SP	nao		nao						nao	
353080	Mogi Mirim/SP	sim	São Pedro - SP	sim	75,00	nao		111,97	149	sim	
353090	Mombuca/SP	sim	Rio das Pedras - SP	nao							
353100	Monções/SP	nao		nao							
353110	Mongaguá/SP	sim	Santos - SP	sim	233,57	sim	60			sim	16,15
314270	Montalvânia/MG	nao		nao						sim	
353130	Monte Alto/SP	sim	Guará - SP	sim	46,27	nao		28,09	180	sim	
314290	Monte Azul/MG	nao		nao							
314310	Monte Carmelo/MG	nao		nao		nao		45,00		sim	205,00
353170	Monteiro Lobato/SP	sim	Tremembé - SP	nao	200,00	sim	65			sim	250,00
353180	Monte Mor/SP	sim	Indaiatuba - SP	sim	119,44	sim	20			sim	67,96
314320	Monte Santo de Minas/MG	nao		nao							
314330	Montes Claros/MG	nao		sim	112,41	sim				sim	55,00
314345	Montezuma/MG	nao		nao							
314350	Morada Nova de Minas/MG	nao		nao							
353190	Morro Agudo/SP	sim	Jardinópolis - SP	nao	161,26	sim	61			sim	54,36
314360	Morro da Garça/MG	sim	Curvelo - MG	nao							
353200	Morungaba/SP	sim	Paulínia - SP, Paulínia - SP			nao		92,00	70		
353205	Motuca/SP	nao		nao		sim				nao	
320360	Mucurici/ES	sim	Cariacica - ES, São Mateus - ES,	nao		nao					
320380	Muqui/ES	nao		nao		nao				nao	
314390	Muriaé/MG	nao		nao							
314400	Mutum/MG	nao		nao							
314410	Muzambinho/MG	nao		nao						nao	
314420	Nacip Raydan/MG	sim	Governador Valadares - MG	nao							
353215	Nantes/SP	nao		sim							
314435	Naque/MG	sim	Ipatinga - MG	nao							
353220	Narandiba/SP	nao									
330310	Natividade/RJ	nao		nao	120,00	sim				nao	

TABELA Co03 - INFORMAÇÕES DIVERSAS SOBRE COLETA DE RESÍDUOS SÓLIDOS

ANO DE
REFERÊNCIA
2011

Município		Remessa de res. dom. e púb. p/ outro mun.		Uso de balan- ça	Serviço terceirizado de coleta de RDO + RPU			Serv. terceirizado de transp. da unidade de transbordo à destino final		Serv. terceirizado de disposição final em aterro	
		Ocor- rência	Município(s) de destino		Valor contratual	Incluído transp. até unid. de transbordo ou destino final	Distância média até a unidade	Valor contratual	Distância média até a unidade	Ocorrência de operação do aterro por execução privado	Valor Contratual
Código	Nome/UF										
REGIÃO SUDESTE		Co019	Co020	Co021	Co012	Co148	Co150	Co146	Co152	Co161	Co162
314450	Nazareno/MG	nao		nao							
353260	Nhandeara/SP	nao		nao							
330320	Nilópolis/RJ	sim	Nova Iguaçu - RJ	sim	54,74	sim	35			sim	32,00
330330	Niterói/RJ	sim	Itaboraí - RJ	sim		sim				sim	
353280	Nova Aliança/SP	nao		nao							
314467	Nova Belém/MG	sim	Mantena - MG	nao							
353282	Nova Campina/SP	sim	Paulínia - SP	nao		sim	220			nao	
353284	Nova Canaã Paulista/SP	nao		nao							
314470	Nova Era/MG	sim	João Monlevade - MG	sim							
330340	Nova Friburgo/RJ	nao		sim		sim				nao	
330350	Nova Iguaçu/RJ	nao		sim	81,84	sim				sim	26,90
353320	Nova Independência/SP	sim	São José do Rio Preto - SP	nao		nao				nao	
353325	Novais/SP	sim	Catanduva - SP	sim		nao		60,00	20	sim	43,00
314480	Nova Lima/MG	sim	Sabará - MG	sim	119,90	nao		63,03	30	sim	32,47
353330	Nova Luzitânia/SP	nao		nao		sim				nao	
314490	Nova Módica/MG	nao		nao							
353340	Nova Odessa/SP	sim	Paulínia - SP								
353350	Novo Horizonte/SP	sim	Catanduva - SP	sim				90,00	70	sim	90,00
353370	Ocaçu/SP	nao		nao						nao	
353390	Olímpia/SP	sim	Onda Verde - SP	sim	169,51	sim	75			nao	
314550	Olímpio Noronha/MG	nao		nao		nao				nao	
314560	Oliveira/MG	nao		nao		nao				sim	51,50
314570	Oliveira Fortes/MG	sim	Juiz de Fora - MG	nao		sim	80			nao	
353400	Onda Verde/SP	nao		sim		nao		10,00		sim	
353430	Orlândia/SP	sim	Jardinópolis - SP	sim	51,98	sim	38			sim	60,00
353440	Osasco/SP	nao		sim		sim				sim	
353460	Osvaldo Cruz/SP	nao		nao		nao				nao	
353470	Ourinhos/SP	nao		sim							
314590	Ouro Branco/MG	nao		nao						nao	
353475	Ouroeste/SP	nao		nao						nao	
314610	Ouro Preto/MG	nao		nao	110,00	sim				sim	240,16
353490	Pacaembu/SP	nao		nao							
314650	Pains/MG	nao		sim							

TABELA Co03 - INFORMAÇÕES DIVERSAS SOBRE COLETA DE RESÍDUOS SÓLIDOS

ANO DE
REFERÊNCIA
2011

Município		Remessa de res. dom. e púb. p/ outro mun.		Uso de balan- ça	Serviço terceirizado de coleta de RDO + RPU			Serv. terceirizado de transp. da unidade de transbordo à destino final		Serv. terceirizado de disposição final em aterro	
Código	Nome/UF	Ocor- rência	Município(s) de destino		Valor contratual	Incluído transp. até unid. de transbordo ou destino final	Distância média até a unidade	Valor contratual	Distância média até a unidade	Ocorrência de operação do aterro por execução privado	Valor Contratual
					R\$/t	exist.	Km	R\$/t	Km	exist.	R\$/t
REGIÃO SUDESTE		Co019	Co020	Co021	Co012	Co148	Co150	Co146	Co152	Co161	Co162
314655	Pai Pedro/MG	nao		nao							
353500	Palestina/SP	sim	Onda Verde - SP	sim	152,32	sim	35				
314670	Palma/MG	nao		nao							
353520	Palmeira D Oeste/SP	nao		nao							
353530	Palmital/SP	nao		nao		sim				nao	
320400	Pancas/ES	sim	Colatina - ES, Colatina - ES	sim				150,00	56	nao	
353540	Panorama/SP	nao		nao							
314700	Paracatu/MG	nao		sim		sim				nao	
353550	Paraguaçu Paulista/SP	sim	Mogi das Cruzes - SP	nao							
353560	Paraibuna/SP	nao		nao							
314730	Paraisópolis/MG	nao		nao		sim				nao	
353590	Paranapuã/SP	nao		nao							
314740	Paraopeba/MG	nao		nao		sim				nao	
353600	Parapuã/SP	sim	São José do Rio Preto - SP	nao		sim				nao	
353625	Parisi/SP	nao		nao						nao	
314750	Passabém/MG	nao		nao							
314760	Passa Quatro/MG	nao		sim							
314790	Passos/MG	nao		sim	64,41	sim				nao	
314800	Patos de Minas/MG	nao		sim	86,06	sim				sim	
314810	Patrocínio/MG	nao		nao							
330385	Paty do Alferes/RJ	sim	Nova Iguaçu - RJ	nao							
314840	Paulistas/MG	nao		nao		sim				nao	
353670	Pederneiras/SP	nao		sim		sim				nao	
314875	Pedra Bonita/MG	nao		nao							
314890	Pedra do Indaia/MG	nao		nao							
314900	Pedra Dourada/MG	nao		nao							
314910	Pedralva/MG	nao		nao		nao					
353710	Pedreira/SP	nao		sim							
353715	Pedrinhas Paulista/SP	nao		nao		sim				nao	
314920	Pedrinópolis/MG	nao		nao							
353730	Penápolis/SP	nao		sim							
353740	Pereira Barreto/SP	nao		nao							
353750	Pereiras/SP	sim	Paulínia - SP	nao		sim	100			nao	

TABELA Co03 - INFORMAÇÕES DIVERSAS SOBRE COLETA DE RESÍDUOS SÓLIDOS

ANO DE
REFERÊNCIA
2011

Município		Remessa de res. dom. e púb. p/ outro mun.		Uso de balan- ça	Serviço terceirizado de coleta de RDO + RPU			Serv. terceirizado de transp. da unidade de transbordo à destino final		Serv. terceirizado de disposição final em aterro	
Código	Nome/UF	Ocor- rência	Município(s) de destino		Valor contratual	Incluído transp. até unid. de transbordo ou destino final exist.	Distância média até a unidade	Valor contratual	Distância média até a unidade	Ocorrência de operação do aterro por execução privado	Valor Contratual
					R\$/t		Km	R\$/t	Km	exist.	R\$/t
REGIÃO SUDESTE		Co019	Co020	Co021	Co012	Co148	Co150	Co146	Co152	Co161	Co162
315000	Pescador/MG	nao		nao							
330390	Petrópolis/RJ	nao		nao		sim				nao	
353770	Piacatu/SP	nao		sim							
353780	Piedade/SP	nao		nao						nao	
315015	Piedade de Caratinga/MG	sim	Ipatinga - MG	sim						sim	
353800	Pindamonhangaba/SP	nao		sim	104,72	sim				sim	115,08
353810	Pindorama/SP	sim	Catanduva - SP	sim	140,00	sim				nao	
315053	Pingo-D ÁGUA/MG	nao		sim							
353820	Pinhalzinho/SP	sim	Amparo - SP	nao	83,58	sim					
330395	Pinheiral/RJ	sim	Piraí - RJ								
353850	Piquete/SP	nao		nao							
315060	Piracema/MG	sim	Cláudio - MG	nao		nao				nao	
353870	Piracicaba/SP	sim	Paulínia - SP	sim	133,88	sim	80			sim	84,01
330400	Piraí/RJ	nao		nao							
353880	Piraju/SP	nao		nao							
353900	Pirangi/SP	sim	São José do Rio Preto - SP	nao						nao	
315090	Piranguçu/MG	sim	Itajubá - MG	sim							
315100	Piranguinho/MG	sim	Itajubá - MG	sim							
315120	Pirapora/MG	nao		sim	109,00	sim				nao	
353920	Pirapozinho/SP	nao		nao							
353930	Pirassununga/SP	sim	Moji Mirim - SP	nao							
353950	Pitangueiras/SP	sim	Guataporá - SP	sim	167,99	sim	73			sim	
353960	Planalto/SP	sim	São José do Rio Preto - SP								
353970	Platina/SP	nao		nao							
353980	Poá/SP	sim	Guarulhos - SP, Itaquaquecetuba -	sim	88,97	sim	25			sim	59,70
315180	Poços de Caldas/MG	nao		nao	54,13	sim				nao	
353990	Poloni/SP	nao		nao							
315200	Pompéu/MG	nao		nao							
354010	Pongai/SP	nao		sim							
320425	Ponto Belo/ES	nao		nao						nao	
315217	Ponto dos Volantes/MG	nao									
354040	Populina/SP	nao		nao							
354050	Porangaba/SP	sim	Rio das Pedras - SP	sim		nao		150,00	120		

TABELA Co03 - INFORMAÇÕES DIVERSAS SOBRE COLETA DE RESÍDUOS SÓLIDOS

ANO DE
REFERÊNCIA
2011

Município	Remessa de res. dom. e púb. p/ outro mun.		Uso de balan-ça	Serviço terceirizado de coleta de RDO + RPU			Serv. terceirizado de transp. da unidade de transbordo à destino final		Serv. terceirizado de disposição final em aterro	
	Ocor-rência	Município(s) de destino		Valor contratual	Incluído transp. até unid. de transbordo ou destino final	Distância média até a unidade	Valor contratual	Distância média até a unidade	Ocorrência de operação do aterro por execução privado	Valor Contratual
Código	Nome/UF			R\$/t	exist.	Km	R\$/t	Km	exist.	R\$/t
REGIÃO SUDESTE	Co019	Co020	Co021	Co012	Co148	Co150	Co146	Co152	Co161	Co162
330410	Porciúncula/RJ	nao	nao							
354060	Porto Feliz/SP	sim Iperó - SP	sim	89,00	nao		98,00	22	nao	
354070	Porto Ferreira/SP	nao								
315240	Poté/MG	nao	sim							
315250	Pouso Alegre/MG	nao	sim	106,08	sim	16			sim	66,00
354085	Pracinha/SP	nao	nao		nao				nao	
354100	Praia Grande/SP	sim Santos - SP	sim	83,18	nao		32,72	40	sim	74,96
315280	Prata/MG	nao	nao							
315300	Pratinha/MG	nao	nao							
354110	Presidente Alves/SP	nao	nao		nao				nao	
315310	Presidente Bernardes/MG	nao	nao							
354130	Presidente Epitácio/SP	nao	nao		sim				nao	
354140	Presidente Prudente/SP	nao	sim	67,37	sim				sim	15,86
354150	Presidente Venceslau/SP	nao	nao							
330414	Queimados/RJ	sim Seropédica - RJ	sim	207,00	sim				nao	
315380	Queluzito/MG	sim Cristiano Ottoni - MG	nao		sim	17			sim	
354200	Quintana/SP	nao	nao							
330415	Quissamã/RJ	sim Santa Maria Madalena - RJ	nao							
354210	Rafard/SP	nao	nao							
315400	Raul Soares/MG	nao	sim		nao				nao	
354230	Redenção da Serra/SP	nao	nao							
354240	Regente Feijó/SP	nao	nao						nao	
354250	Reginópolis/SP	sim Bauru - SP	nao							
315420	Resende Costa/MG	nao	nao							
315440	Ressaquinha/MG	sim Juiz de Fora - MG	sim	102,00	sim	110			sim	28,00
315445	Riachinho/MG	nao	nao		nao				nao	
354310	Ribeirão Corrente/SP	nao	nao							
354325	Ribeirão Grande/SP	nao	sim							
354330	Ribeirão Pires/SP	sim Mauá - SP	sim	80,67	sim				sim	68,35
354340	Ribeirão Preto/SP	sim Guataporá - SP	sim	61,74	sim				sim	76,58
354360	Rifaina/SP	nao	nao							
354370	Rincão/SP	nao	nao							
354380	Rinópolis/SP	sim Parapuã - SP	sim		nao				sim	121,60

TABELA Co03 - INFORMAÇÕES DIVERSAS SOBRE COLETA DE RESÍDUOS SÓLIDOS

ANO DE
REFERÊNCIA
2011

Município		Remessa de res. dom. e púb. p/ outro mun.		Uso de balan- ça	Serviço terceirizado de coleta de RDO + RPU			Serv. terceirizado de transp. da unidade de transbordo à destino final		Serv. terceirizado de disposição final em aterro	
Código	Nome/UF	Ocor- rência	Município(s) de destino		Valor contratual	Incluído transp. até unid. de transbordo ou destino final exist.	Distância média até a unidade	Valor contratual	Distância média até a unidade	Ocorrência de operação do aterro por execução privado	Valor Contratual
					R\$/t		Km	R\$/t	Km	exist.	R\$/t
REGIÃO SUDESTE		Co019	Co020	Co021	Co012	Co148	Co150	Co146	Co152	Co161	Co162
320435	Rio Bananal/ES	sim	Aracruz - ES	nao							
330430	Rio Bonito/RJ	nao		sim	129,75	sim				nao	
330440	Rio Claro/RJ	sim	Pirai - RJ	nao	65,00	sim	50			sim	15,00
354390	Rio Claro/SP	nao		sim	58,30	sim				sim	50,90
330450	Rio das Flores/RJ	nao		nao		nao				nao	
354400	Rio das Pedras/SP	nao		sim	25,00	sim				sim	22,00
330455	Rio de Janeiro/RJ	sim	Duque de Caxias - RJ, Seropédica -	sim		nao			53	sim	
315500	Rio Doce/MG	nao		sim							
315510	Rio do Prado/MG	nao		nao							
354420	Riolândia/SP	nao		nao							
315530	Rio Manso/MG	nao		nao							
315570	Rio Piracicaba/MG	sim	João Monlevade - MG	sim							
315590	Rio Preto/MG	nao		nao		sim				sim	
354350	Riversul/SP	nao		nao		nao				nao	
315620	Rochedo de Minas/MG	nao		nao							
315630	Rodeiro/MG	sim	Rio Novo - MG	nao	120,00	sim	50			sim	100,00
354425	Rosana/SP	nao		nao						nao	
354430	Roseira/SP	sim	Cachoeira Paulista - SP	sim							
354440	Rubiácea/SP	nao		nao							
354450	Rubinéia/SP	nao		nao							
315670	Sabará/MG	nao		sim							
315680	Sabinópolis/MG	nao									
354470	Sagres/SP	nao		nao							
354480	Sales/SP	nao		nao		nao					
315700	Salinas/MG	nao		nao		nao			17	nao	
354520	Salto/SP	nao		sim	95,66	sim				sim	57,97
354530	Salto de Pirapora/SP	nao		nao							
354560	Santa Adélia/SP	sim	Catanduva - SP	nao							
354580	Santa Bárbara D Oeste/SP	nao		sim		sim				sim	
354600	Santa Branca/SP	nao		nao							
354610	Santa Clara D Oeste/SP	nao		nao		nao				nao	
354620	Santa Cruz da Conceição/SP	sim	Leme - SP	nao							
354630	Santa Cruz das Palmeiras/SP	nao		nao							

TABELA Co03 - INFORMAÇÕES DIVERSAS SOBRE COLETA DE RESÍDUOS SÓLIDOS

ANO DE
REFERÊNCIA
2011

Município		Remessa de res. dom. e púb. p/ outro mun.		Uso de balan- ça	Serviço terceirizado de coleta de RDO + RPU			Serv. terceirizado de transp. da unidade de transbordo à destino final		Serv. terceirizado de disposição final em aterro	
		Ocor- rência	Município(s) de destino		Valor contratual	Incluído transp. até unid. de transbordo ou destino final	Distância média até a unidade	Valor contratual	Distância média até a unidade	Ocorrência de operação do aterro por execução privado	Valor Contratual
Código	Nome/UF										
REGIÃO SUDESTE		Co019	Co020	Co021	Co012	Co148	Co150	Co146	Co152	Co161	Co162
354650	Santa Ernestina/SP	nao				nao				nao	
354670	Santa Gertrudes/SP	sim	São Pedro - SP	sim	10,00	sim	60			sim	17,30
354680	Santa Isabel/SP	nao		nao		sim				sim	53,16
315770	Santa Juliana/MG	nao		nao		nao				nao	
354690	Santa Lúcia/SP	nao		nao		nao				nao	
315780	Santa Luzia/MG	nao		sim	122,59	sim				sim	35,22
354700	Santa Maria da Serra/SP	sim	Piracicaba - SP	nao							
320455	Santa Maria de Jetibá/ES	sim	Cariacica - ES	sim		sim	86			nao	
330460	Santa Maria Madalena/RJ	nao		nao		nao		20,84	40	sim	41,25
354710	Santa Mercedes/SP	nao		nao		nao				nao	
354720	Santana da Ponte Pensa/SP	nao		nao		nao				nao	
315895	Santana do Paraíso/MG	nao		nao						nao	
354740	Santa Rita D Oeste/SP	nao		nao							
354750	Santa Rita do Passa Quatro/SP	nao		nao							
315960	Santa Rita do Sapucaí/MG	nao		nao							
354760	Santa Rosa de Viterbo/SP	nao		sim	131,90	sim				sim	131,90
315980	Santa Vitória/MG	nao		nao							
354780	Santo André/SP	sim	Mauá - SP	sim	78,50	sim				sim	25,07
354790	Santo Antônio da Alegria/SP	nao		sim						nao	
354800	Santo Antônio de Posse/SP	sim	Paulínia - SP	sim		nao			50	nao	
316030	Santo Antônio do Jacinto/MG	nao		nao		sim				nao	
316040	Santo Antônio do Monte/MG	nao		nao							
354820	Santo Antônio do Pinhal/SP	sim	Tremembé - SP	nao							
316060	Santo Hipólito/MG	nao		nao							
354840	Santópolis do Aguapeí/SP	nao		nao						nao	
354850	Santos/SP	nao		sim	87,01	nao		14,32	32	sim	76,29
316070	Santos Dumont/MG	sim	Juiz de Fora - MG	nao		nao				nao	
316080	São Bento Abade/MG	nao		nao							
354860	São Bento do Sapucaí/SP	sim	Tremembé - SP	nao					80	sim	74,00
354870	São Bernardo do Campo/SP	sim	Mauá - SP	sim	96,17	nao			18	sim	62,60
316090	São Brás do Suaçuí/MG	nao		nao							
354880	São Caetano do Sul/SP	sim	Mauá - SP	sim							
354890	São Carlos/SP	sim	Guataporá - SP	sim	95,91	sim				sim	73,31

TABELA Co03 - INFORMAÇÕES DIVERSAS SOBRE COLETA DE RESÍDUOS SÓLIDOS

ANO DE
REFERÊNCIA
2011

Município	Remessa de res. dom. e púb. p/ outro mun.		Uso de balan-ça	Serviço terceirizado de coleta de RDO + RPU			Serv. terceirizado de transp. da unidade de transbordo à destino final		Serv. terceirizado de disposição final em aterro	
	Ocor-rência	Município(s) de destino		Valor contratual	Incluído transp. até unid. de transbordo ou destino final	Distância média até a unidade	Valor contratual	Distância média até a unidade	Ocorrência de operação do aterro por execução privado	Valor Contratual
Código	Nome/UF			R\$/t	exist.	Km	R\$/t	Km	exist.	R\$/t
REGIÃO SUDESTE	Co019	Co020	Co021	Co012	Co148	Co150	Co146	Co152	Co161	Co162
316095	São Domingos das Dores/MG	nao	nao						nao	
316105	São Félix de Minas/MG	nao	nao							
316110	São Francisco/MG	nao	nao	77,48	sim				sim	55,41
316140	São Francisco do Glória/MG	nao	nao							
320470	São Gabriel da Palha/ES	nao	sim							
316165	São Geraldo do Baixo/MG	nao	nao							
330490	São Gonçalo/RJ	nao	sim	94,96	nao		94,96		sim	3,22
316170	São Gonçalo do Abaeté/MG	nao	nao		nao		100,70		nao	
316190	São Gonçalo do Rio Abaixo/MG	nao	nao							
316220	São João Batista do Glória/MG	nao	nao		nao		200,00		nao	
330500	São João da Barra/RJ	nao	sim	138,96	sim				nao	
354910	São João da Boa Vista/SP	nao	sim	55,22	sim				nao	
354925	São João de Iracema/SP	nao	nao		sim				nao	
316250	São João del Rei/MG	nao	sim	18,26	sim				nao	
330510	São João de Meriti/RJ	sim	Duque de Caxias - RJ							
316265	São João do Pacuí/MG	nao	nao							
316280	São João Evangelista/MG	nao	nao	375,00	sim				nao	
354940	São Joaquim da Barra/SP	sim	Guará - SP		sim	30			sim	38,10
354970	São José do Rio Pardo/SP	nao	nao							
354980	São José do Rio Preto/SP	sim	Onda Verde - SP	81,21	sim	30			sim	76,00
354990	São José dos Campos/SP	nao	sim							
330515	São José do Vale do Rio Preto/RJ	sim	Teresópolis - RJ							
316370	São Lourenço/MG	nao	nao	66,70	sim				nao	
354995	São Lourenço da Serra/SP	sim	Caieiras - SP							
355000	São Luís do Paraitinga/SP	nao	nao						nao	
355010	São Manuel/SP	nao							nao	
320490	São Mateus/ES	nao	sim	104,87	sim					
316380	São Miguel do Anta/MG	nao	sim							
355030	São Paulo/SP	sim	Caieiras - SP							
330520	São Pedro da Aldeia/RJ	nao	sim	207,37	sim				sim	47,60
355050	São Pedro do Turvo/SP	nao	sim							
355060	São Roque/SP	sim	Itapevi - SP	94,88	nao		68,72	24	nao	
320495	São Roque do Canaã/ES	sim	Colatina - ES					32	sim	60,00

TABELA Co03 - INFORMAÇÕES DIVERSAS SOBRE COLETA DE RESÍDUOS SÓLIDOS

ANO DE
REFERÊNCIA
2011

Município	Remessa de res. dom. e púb. p/ outro mun.		Uso de balan-ça	Serviço terceirizado de coleta de RDO + RPU			Serv. terceirizado de transp. da unidade de transbordo à destino final		Serv. terceirizado de disposição final em aterro	
	Ocor-rência	Município(s) de destino		Valor contratual	Incluído transp. até unid. de transbordo ou destino final exist.	Distância média até a unidade	Valor contratual	Distância média até a unidade	Ocorrência de operação do aterro por execução privado exist.	Valor Contratual
Código	Nome/UF			R\$/t		Km	R\$/t	Km		R\$/t
REGIÃO SUDESTE	Co019	Co020	Co021	Co012	Co148	Co150	Co146	Co152	Co161	Co162
355070	São Sebastião/SP	sim	Tremembé - SP	sim						
355080	São Sebastião da Grama/SP	nao		nao						
316447	São Sebastião do Anta/MG	nao		nao					sim	
316470	São Sebastião do Paraíso/MG	nao		nao						
316500	São Tiago/MG	nao		sim						
355100	São Vicente/SP	sim	Mauá - SP	sim						
316530	São Vicente de Minas/MG	nao		nao						
316540	Sapucaí-Mirim/MG	sim	Tremembé - SP	nao						
316553	Sarzedo/MG	sim	Betim - MG	sim	130,00	sim	16		sim	58,00
316560	Senador Cortes/MG	nao		nao						
316590	Senador Modestino Gonçalves/MG	nao		sim						
316600	Senhora de Oliveira/MG	nao		nao						
316640	Seritinga/MG	nao		nao						
320500	Serra/ES	sim	Cariacica - ES, Cariacica - ES	sim	157,96	sim	28		sim	38,24
316670	Serra dos Aimorés/MG	nao		nao						
355150	Serrana/SP	sim	Guataporá - SP	sim	149,00	sim	77		sim	149,00
355160	Serra Negra/SP	sim	Amparo - SP	nao					sim	83,58
316690	Serrania/MG	nao		nao	nao					
316695	Serranópolis de Minas/MG	nao		nao	400,00	sim			nao	
316710	Serro/MG	nao		nao	56,25	sim			nao	
355170	Sertãozinho/SP	sim	Guataporá - SP	sim	63,90	nao	44,60	52	sim	87,90
355180	Sete Barras/SP	nao		nao						
316720	Sete Lagoas/MG	nao		sim	80,25	sim			sim	58,90
355200	Silveiras/SP	nao		nao						
316750	Simão Pereira/MG	nao		nao						
355210	Socorro/SP	nao		nao						
316780	Soledade de Minas/MG	nao		nao						
355220	Sorocaba/SP	sim	Iperó - SP	sim	93,93	sim			nao	
355230	Sud Mennucci/SP	nao		sim	400,00	sim			nao	
355240	Sumaré/SP	sim	Paulínia - SP	sim	81,36	sim	18		sim	58,11
355255	Suzanápolis/SP	sim	Votuporanga - SP	nao	nao				nao	
355250	Suzano/SP	sim	Guarulhos - SP	sim	73,16	nao	72,80	52	sim	55,00
355260	Tabapuã/SP	sim	São José do Rio Preto - SP	nao						

TABELA Co03 - INFORMAÇÕES DIVERSAS SOBRE COLETA DE RESÍDUOS SÓLIDOS

ANO DE
REFERÊNCIA
2011

Município		Remessa de res. dom. e púb. p/ outro mun.		Uso de balan- ça	Serviço terceirizado de coleta de RDO + RPU			Serv. terceirizado de transp. da unidade de transbordo à destino final		Serv. terceirizado de disposição final em aterro	
Código	Nome/UF	Ocor- rência	Município(s) de destino		Valor contratual	Incluído transp. até unid. de transbordo ou destino final	Distância média até a unidade	Valor contratual	Distância média até a unidade	Ocorrência de operação do aterro por execução privado	Valor Contratual
					R\$/t		Km	R\$/t	Km	exist.	R\$/t
REGIÃO SUDESTE		Co019	Co020	Co021	Co012	Co148	Co150	Co146	Co152	Co161	Co162
355270	Tabatinga/SP	nao		nao		sim				nao	
355280	Taboão da Serra/SP	sim	Caieiras - SP	sim		sim	53			sim	67,10
355290	Taciba/SP	sim	Garça - SP	nao						nao	
316800	Taiobeiras/MG	nao		nao							
355330	Tambaú/SP	nao		nao							
316805	Taparuba/MG	nao		nao		nao					
316820	Tapirai/MG	nao		nao						nao	
355350	Tapirai/SP	nao		nao						nao	
355370	Taquaritinga/SP	nao		sim							
355380	Taquarituba/SP	nao		nao							
355385	Taquarivaí/SP	sim	Itapeva - SP	nao							
355390	Tarabai/SP	nao		nao							
355395	Tarumã/SP	nao		sim		nao					
355400	Tatuí/SP	nao		sim							
355410	Taubaté/SP	sim	Tremembé - SP	sim	104,79	sim	40			sim	55,00
316860	Teófilo Otoni/MG	nao		nao	64,49	nao				nao	
330580	Teresópolis/RJ	nao		sim						sim	
355460	Timburi/SP	nao		sim							
316900	Tocantins/MG	nao		sim							
355465	Torre de Pedra/SP	nao		nao							
355475	Trabiju/SP	nao		nao							
355480	Tremembé/SP	nao		nao							
316930	Três Corações/MG	nao		sim	81,74	sim				nao	
355490	Três Fronteiras/SP	nao		nao							
316935	Três Marias/MG	nao		nao							
316940	Três Pontas/MG	nao		nao							
355520	Turiúba/SP	nao		nao						nao	
317010	Uberaba/MG	nao		sim	67,25	sim	22			sim	27,82
317020	Uberlândia/MG	nao		sim	86,74	sim				sim	56,58
355550	Ubirajara/SP	nao		sim		nao					
317030	Umburatiba/MG	nao		nao							
317040	Unai/MG	nao		nao	90,73	sim				nao	
317043	União de Minas/MG	nao		nao							

TABELA Co03 - INFORMAÇÕES DIVERSAS SOBRE COLETA DE RESÍDUOS SÓLIDOS

ANO DE
REFERÊNCIA
2011

Município		Remessa de res. dom. e púb. p/ outro mun.		Uso de balan- ça	Serviço terceirizado de coleta de RDO + RPU			Serv. terceirizado de transp. da unidade de transbordo à destino final		Serv. terceirizado de disposição final em aterro	
Código	Nome/UF	Ocor- rência	Município(s) de destino		Valor contratual	Incluído transp. até unid. de transbordo ou destino final	Distância média até a unidade	Valor contratual	Distância média até a unidade	Ocorrência de operação do aterro por execução privado	Valor Contratual
					R\$/t	exist.	Km	R\$/t	Km	exist.	R\$/t
REGIÃO SUDESTE		Co019	Co020	Co021	Co012	Co148	Co150	Co146	Co152	Co161	Co162
355580	Urânia/SP	nao		nao		sim	45				
355590	Uru/SP	sim	Catanduva - SP	nao		sim	110			sim	130,00
317047	Uruana de Minas/MG	nao		nao							
317052	Urucuia/MG	nao		nao							
355620	Valinhos/SP	sim	Paulínia - SP	sim	90,19	nao		69,10	49	sim	78,99
355630	Valparaíso/SP	sim	São José do Rio Preto - SP	sim	117,06	sim				nao	
355645	Vargem Grande Paulista/SP	sim	Itapevi - SP	sim	158,50	sim	25			sim	158,50
317070	Varginha/MG	nao		nao	29,58	sim				sim	
330615	Varre-Sai/RJ	nao		nao							
330620	Vassouras/RJ	nao									
320506	Venda Nova do Imigrante/ES	sim	Cariacica - ES	sim					120	sim	85,00
317115	Vermelho Novo/MG	nao		nao							
317120	Vespasiano/MG	nao		nao							
320510	Viana/ES	sim	Cariacica - ES	sim		sim	18			sim	
317130	Viçosa/MG	nao		sim							
317140	Vieiras/MG	nao		nao							
320520	Vila Velha/ES	nao		sim	120,24	sim	16			sim	45,69
355670	Vinhedo/SP	sim	Paulínia - SP	sim	112,17	sim	50			sim	84,03
355680	Viradouro/SP	nao		sim	42,85	sim				nao	
317160	Virgem da Lapa/MG	sim	Virgem da Lapa - MG	nao	200,00			50,00		nao	
317170	Virgínia/MG	nao		nao							
317200	Visconde do Rio Branco/MG	nao		nao		sim				nao	
320530	Vitória/ES	sim	Cariacica - ES	sim	101,54	nao		23,66	26	sim	48,00
355695	Vitória Brasil/SP	nao		nao						nao	
317210	Volta Grande/MG	nao		nao	20,00	sim				nao	
330630	Volta Redonda/RJ	nao		sim	75,00	sim				nao	
355700	Votorantim/SP	nao		sim		nao				sim	44,76
355710	Votuporanga/SP	sim	Meridiano - SP	sim	47,51	nao			22	sim	68,13
355715	Zacarias/SP	nao		nao							

TABELA Co04a
INFORMAÇÕES SOBRE VEÍCULOS DE AGENTES PÚBLICOS NA COLETA DE RESÍDUOS
SÓLIDOS DOMICILIARES E PÚBLICOS

**TABELA Co04a - INFORMAÇÕES SOBRE VEÍCULOS DE AGENTES PÚBLICOS
NA COLETA DE RESÍDUOS SÓLIDOS DOMICILIARES E PÚBLICOS**

ANO DE
REFERÊNCIA
2011

Município		Quantidade de veículos de agentes públicos, por idade, em anos																				
		Caminhão compactador			Cam. bascul. carroceria ou baú			Caminhões poliguindaste			Trator agrícola com reboque			Tração animal			Embarcações					
Código	Nome/UF	Até 5	6 a 10	Mais de 10	Até 5	6 a 10	Mais de 10	Até 5	6 a 10	Mais de 10	Até 5	6 a 10	Mais de 10	até 5	6 a 10	Mais de 10	até 5	6 a 10	Mais de 10			
		Unidade	Unidade	Unidade	Unidade	Unidade	Unidade	Unidade	Unidade	Unidade	Unidade	Unidade	Unidade	Unidade	Unidade	Unidade	Unidade	Unidade	Unidade			
REGIÃO SUDESTE		Co054	Co055	Co056	Co063	Co064	Co065	Co072	Co073	Co074	Co081	Co082	Co083	Co090	Co091	Co092	Co155	Co156	Co157			
310040	Acaiaca/MG	1																				
310050	Açucena/MG	0	0	0	1	0	0	0	0	0	0	0	0	0	0	0	0	0	0			
350020	Adolfo/SP	0	1	0	0	0	1	0	0	1	2	0	0	0	0	0	0	0	0			
320010	Afonso Cláudio/ES	2	1			1																
310070	Água Comprida/MG	1					1															
350030	Aguai/SP	1	1	1			2															
310080	Aguanil/MG	0	0	0	0	0	1	0	0	0	0	0	0	0	0	0	0	0	0			
350040	Águas da Prata/SP	2	0	0	2	1	1	0	0	0	1	0	0	0	0	0	0	0	0			
350055	Águas de Santa Bárbara/SP	2																				
310090	Águas Formosas/MG	1	0	0	1	0	0	0	0	0	1	0	0	0	0	0	0	0	0			
310110	Aimorés/MG	1	1			3													2		2	
310160	Alfenas/MG	0	0	0	0	0	0	0	0	0	0	0	0	0	0	0	0	0	0			
320030	Alfredo Chaves/ES	2	0	0	0	0	0	0	0	0	0	0	0	0	0	0	0	0	0			
310200	Alterosa/MG																					
350110	Alto Alegre/SP	1			3													1				
315350	Alto Jequitibá/MG	1																				
320035	Alto Rio Novo/ES	2	0	0	0	0	1	0	0	0	0	0	0	1	0	0	0	0	0			
350115	Alumínio/SP																					
350130	Álvares Machado/SP	1	2	1	2	0	2	0	0	0	0	0	2	0	0	0	0	0	0			
350150	Alvinlândia/SP	1	0	0	2	0	0	0	0	1	0	0	2	0	0	0	0	0	0			
310240	Alvorada de Minas/MG	0	0	0	1		0	0	0	0	0	1	0	0	0	0	0	0	0			
350160	Americana/SP	0	0	0	0	0	0	0	0	0	0	0	0	0	0	0	0	0	0			
350170	Américo Brasiliense/SP	1	0	1	0	0	2	0	0	0	0	0	1	0	0	0	0	0	0			
350190	Amparo/SP	2	1	1		1																
310260	Andradas/MG	0	2	0	0	0	1	0	0	0	0	0	1	0	0	0	0	0	0			
310280	Andrelândia/MG	0	0	0	0	0	0	0	0	0	0	0	0	0	0	0	0	0	0			
350220	Angatuba/SP	2	0	0	1	0	0	0	0	0	0	0	0	0	0	0	0	0	0			
330010	Angra dos Reis/RJ	0	0	0	0	0	0	0	0	0	0	0	0	0		0	0	0	0			
350230	Anhembi/SP	0	1	0	0	2	0	0	0	0	0	1	1	0	0	0	0	0	0			
310310	Antônio Prado de Minas/MG	1																				
350250	Aparecida/SP	0	0	5	0	0	2	0	0	0	0	0	0	0	0	0	0	0	0			
350260	Aparecida D Oeste/SP	1			1		1															
350270	Apiaí/SP																					

**TABELA Co04a - INFORMAÇÕES SOBRE VEÍCULOS DE AGENTES PÚBLICOS
NA COLETA DE RESÍDUOS SÓLIDOS DOMICILIARES E PÚBLICOS**

ANO DE
REFERÊNCIA
2011

Município		Quantidade de veículos de agentes públicos, por idade, em anos																	
		Caminhão compactador			Cam. bascul. carroceria ou baú			Caminhões poliguindaste			Trator agrícola com reboque			Tração animal			Embarcações		
Código	Nome/UF	Até 5	6 a 10	Mais de 10	Até 5	6 a 10	Mais de 10	Até 5	6 a 10	Mais de 10	Até 5	6 a 10	Mais de 10	até 5	6 a 10	Mais de 10	até 5	6 a 10	Mais de 10
		Unidade	Unidade	Unidade	Unidade	Unidade	Unidade	Unidade	Unidade	Unidade	Unidade	Unidade	Unidade	Unidade	Unidade	Unidade	Unidade	Unidade	Unidade
REGIÃO SUDESTE		Co054	Co055	Co056	Co063	Co064	Co065	Co072	Co073	Co074	Co081	Co082	Co083	Co090	Co091	Co092	Co155	Co156	Co157
350280	Araçatuba/SP																		
310350	Araguari/MG	0	0	0	0	0	0	0	0	0	0	0	0	0	0	0	0	0	0
350310	Arandu/SP	1	1	0	0	3	0	0	0	0	0	0	0	0	0	0	1	4	0
350315	Arapeí/SP	0	1	0	1	0	1	0	0	0	1	0	1	0	0	0	0	0	0
310375	Araporã/MG	1	0	0	6	0	0	0	0	0	1	0	0	0	0	0	0	0	0
350320	Araraquara/SP	0	1	0	2	0	1	0	0	0	0	2	0	0	0	0	0	0	0
350335	Arco-Íris/SP	1		0	2	0	0	0	0	0	0	0	1	0	0	0	0	0	0
330025	Arraial do Cabo/RJ																		
350380	Artur Nogueira/SP	0	0	0	0	1	0	0	0	0	0	0	1	0	0	0	0	0	0
350390	Arujá/SP	0	0	0	0	0	0	0	0	0	0	0	0	0	0	0	0	0	0
350400	Assis/SP	6	0	2	0	0	12	0	0	0	0	0	0	0	0	0	0	0	0
350410	Atibaia/SP	0	0	0	1	0	0	0	0	0	0	0	0	0	0	0	0	0	0
320070	Atilio Vivacqua/ES		1	1			2						1						
350440	Avanhandava/SP	0	1	0	0	0	3	0	0	0	0	0	1	0	0	0	0	0	0
350460	Bady Bassitt/SP																		
320080	Baixo Guandu/ES	0	0	0	0	0	0	0	0	0	0	0	0	0	0	0	0	0	0
350470	Balbinos/SP	0	1	0	0	0	0	0	0	0	0	0	1	0	0	0	0	0	0
350500	Barão de Antonina/SP	1											1						
310540	Barão de Cocais/MG	0	1	1	0	0	0	0	0	0	0	0	0	0	0	0	0	0	0
310560	Barbacena/MG	0	0	0	0	0	0	0	0	0	0	0	0	0	0	0	0	0	0
350520	Bariri/SP	1	0	0	0	0	1	0	0	0	0	0	0	0	0	0	0	0	0
350535	Barra do Chapéu/SP	0	0	0	0	2	1	0	0	0	0	0	0	0	0	0	0	0	0
330030	Barra do Piraí/RJ												1						
330040	Barra Mansa/RJ	0	0	0	0	0	1	0	0	1	0	0	0	0	0	0	0	0	0
350570	Barueri/SP	11			15	5	2												
350580	Bastos/SP	1	1	0	0	1	1	0	0	0	0	0	2	0	0	0	0	0	0
350590	Batatais/SP	4	0	0	1	0	3	0	0	0	0	0	2	0	0	0	0	0	0
350600	Bauru/SP	10	2	4	1	0	10	0	0	0	0	0	2	0	0	0	0	0	0
310610	Belmiro Braga/MG																		
310620	Belo Horizonte/MG	16	0	2	8	0	6	4			0	0	0	0	0	0	0	0	0
310640	Belo Vale/MG						2												
350620	Bento de Abreu/SP	1	0	0	1	0	1	0	0	0	1	0	0	0	0	0	0	0	0
350630	Bernardino de Campos/SP		1				3						1						

**TABELA Co04a - INFORMAÇÕES SOBRE VEÍCULOS DE AGENTES PÚBLICOS
NA COLETA DE RESÍDUOS SÓLIDOS DOMICILIARES E PÚBLICOS**

ANO DE
REFERÊNCIA
2011

Município		Quantidade de veículos de agentes públicos, por idade, em anos																	
		Caminhão compactador			Cam. bascul. carroceria ou baú			Caminhões poliguindaste			Trator agrícola com reboque			Tração animal			Embarcações		
Código	Nome/UF	Até 5	6 a 10	Mais de 10	Até 5	6 a 10	Mais de 10	Até 5	6 a 10	Mais de 10	Até 5	6 a 10	Mais de 10	até 5	6 a 10	Mais de 10	até 5	6 a 10	Mais de 10
		Unidade	Unidade	Unidade	Unidade	Unidade	Unidade	Unidade	Unidade	Unidade	Unidade	Unidade	Unidade	Unidade	Unidade	Unidade	Unidade	Unidade	Unidade
REGIÃO SUDESTE		Co054	Co055	Co056	Co063	Co064	Co065	Co072	Co073	Co074	Co081	Co082	Co083	Co090	Co091	Co092	Co155	Co156	Co157
310660	Bertópolis/MG						1						1						
310670	Betim/MG	0	0	0	0	0	0	0	0	0	0	0	0	0	0	0	0	0	0
350640	Bilac/SP	0	1	1	1	1	1	0	0	1	0	0	2	0	0	0	0	0	0
310700	Biquinhas/MG			1			1												
350650	Birigui/SP	4	0	4	0	0	3	1	0	0	1	2	4	0	0	0	0	0	0
350660	Biritiba-Mirim/SP	3	0	0	1	0	0	0	0	0	2	0	0	0	0	0	0	0	0
310710	Boa Esperança/MG	0	0	0	0	4	0	0	0	0	0	1	0	0	0	0	0	1	0
350670	Boa Esperança do Sul/SP			1	1		2						2						
350690	Bofete/SP	1	1	0	2	0	0	0	0	0	1	1	1	0	0	0	0	1	0
350700	Boituva/SP																		
330050	Bom Jardim/RJ	0	0	0	0	0	2	0	0	0	0	0	1	0	0	0	0	0	0
330060	Bom Jesus do Itabapoana/RJ	1	0	0	4	1	1	0	0	0	6	0	0	0	0	0	0	0	0
350715	Bom Sucesso de Itararé/SP			1															
310810	Bonfim/MG	0	0	0	0	0	1	0	0	0	0	0	0	0	0	0	0	0	0
310825	Bonito de Minas/MG	0	0	0			1												
350730	Boracéia/SP		1																
350745	Borebi/SP	0	0	0	1	0	0	0	0	0	2	0	0	0	0	0	0	0	0
310840	Botelhos/MG			2			2												
350750	Botucatu/SP	1	6	0	2	0	0	0	0	0	0	2	0	0	0	0	0	0	0
350760	Bragança Paulista/SP	0	0		0	1	0	0	0	0	0	1	0	0	0	0	0	0	0
310855	Brasilândia de Minas/MG	0	0	0	0	0	1	0	0	0	0	1	0	0	1	0	0	0	0
310870	Brás Pires/MG	0	0	0	0	0	0	0	0	0	0	1	0	0	0	0	0	0	0
350770	Braúna/SP	0	1	0	1	0	0	0	0	0	0	0	1	0	0	0	0	0	0
350780	Brodowski/SP	1	1	1	0	0	2	0	0	0	0	0	2	0	0	0	0	0	0
350790	Brotas/SP				1		4												
310900	Brumadinho/MG	2	0	0	3	0	0	0	0	0	0	0	0	0	0	0	0	0	0
310910	Bueno Brandão/MG		1		1								1						
310920	Buenópolis/MG	0	0	0		1	1	0	0	1	0	0	1	0	0	1	0	0	0
310925	Bugre/MG			0	2		0			0	1		3						
350800	Buri/SP	1	1	0	0	0	0	0	0	0	0	0	0	0	0	0	0	0	0
350810	Buritama/SP	2	0	0	0	4	0	0	1	0	0	2	0	0	0	0	0	0	0
310940	Buritizeiro/MG						2						1						
310945	Cabeceira Grande/MG	1	0	1	0	0	0	0	0	0	0	0	0	0	0	0	0	0	0

**TABELA Co04a - INFORMAÇÕES SOBRE VEÍCULOS DE AGENTES PÚBLICOS
NA COLETA DE RESÍDUOS SÓLIDOS DOMICILIARES E PÚBLICOS**

ANO DE
REFERÊNCIA
2011

Município		Quantidade de veículos de agentes públicos, por idade, em anos																		
		Caminhão compactador			Cam. bascul. carroceria ou baú			Caminhões poliguindaste			Trator agrícola com reboque			Tração animal			Embarcações			
Código	Nome/UF	Até 5	6 a 10	Mais de 10	Até 5	6 a 10	Mais de 10	Até 5	6 a 10	Mais de 10	Até 5	6 a 10	Mais de 10	até 5	6 a 10	Mais de 10	até 5	6 a 10	Mais de 10	
		Unidade	Unidade	Unidade	Unidade	Unidade	Unidade	Unidade	Unidade	Unidade	Unidade	Unidade	Unidade	Unidade	Unidade	Unidade	Unidade	Unidade	Unidade	
REGIÃO SUDESTE		Co054	Co055	Co056	Co063	Co064	Co065	Co072	Co073	Co074	Co081	Co082	Co083	Co090	Co091	Co092	Co155	Co156	Co157	
330070	Cabo Frio/RJ	0	0	0	0	0	0	0	0	0	0	0	0	0	0	0	0	0	0	
310970	Cachoeira de Minas/MG	0	1	0	1	3	0	0	0	0	2	0	0	0	0	0	0	0	0	
350860	Cachoeira Paulista/SP	2																		
330080	Cachoeiras de Macacu/RJ	0	0	0	3	0	0	0	0	0	5	0	0	0	0	0	0	0	0	
320120	Cachoeiro de Itapemirim/ES	0			0			0			0			0			0			
350870	Caconde/SP	0	1	0	1	0	0	0	0	0	0	0	0	0	0	0	0	0	0	
311000	Caeté/MG	0	0	0	0	0	0	0	0	0	0	0	0	0	0	0	0	0	0	
350880	Cafelândia/SP	0	3	0	0	0	0	0	0	0	0	0	0	0	0	0	0	0	0	
311010	Caiana/MG	0	0	0	1	0	0	0	0	0	0	0	0	0	0	0	0	0	0	
350900	Caieiras/SP	0	0	0	2	0	4	1	0	0	0	0	0	0	0	0	0	0	0	
350930	Cajobi/SP	0	1	0	0	0	1	0	0	0	0	0	1	0	0	0	0	0	0	
311020	Cajuri/MG	0	0	0	0	1	0	0	0	0	0	0	0	0	0	0	0	0	0	
330090	Cambuci/RJ																			
350950	Campinas/SP	0	0	1	0	0	8	0	0	1	0	0	0	0	0	0	0	0	0	
311120	Campo Belo/MG	5																		
311140	Campo Florido/MG	0	1	0	0	1	0	0	0	0	0	0	1	0	0	0	0	0	0	
350960	Campo Limpo Paulista/SP	2																		
330100	Campos dos Goytacazes/RJ	0	0	0	0	0	0	0	0	0	0	0	0	0	0	0	0	0	0	
350990	Cananéia/SP	1	1																	
350995	Canas/SP	1											1							
311190	Cana Verde/MG	1																		
311200	Candeias/MG	1													1					
351000	Cândido Mota/SP	1	2	0	0	0	0	0	0	2	0	0	1	0	0	0	0	0	0	
330110	Cantagalo/RJ																			
351020	Capão Bonito/SP	1			1			1			1									
311210	Caparaó/MG	0	0	0	1	0	0	0	0	0	0	1	0	0	0	0	0	0	0	
351030	Capela do Alto/SP	0	0	0	2	0	0	0	0	0	1	0	0	0	0	0	0	0	0	
311260	Capinópolis/MG	0	2	0	2	0	0	0	0	0	0	0	0	0	0	0	0	0	0	
311280	Capitólio/MG	1			1															
351040	Capivari/SP	1	0	0	1	4	7	0	0	0	1	1	3	0	0	0	0	0	0	
311290	Caputira/MG	0	0	0	0	1	0	0	0	0	0	1	0	2	0	0	0	0	0	
351050	Caragatatuba/SP	1																		
330093	Carapebus/RJ	2	3											7						

**TABELA Co04a - INFORMAÇÕES SOBRE VEÍCULOS DE AGENTES PÚBLICOS
NA COLETA DE RESÍDUOS SÓLIDOS DOMICILIARES E PÚBLICOS**

ANO DE
REFERÊNCIA
2011

Município		Quantidade de veículos de agentes públicos, por idade, em anos																									
		Caminhão compactador			Cam. bascul. carroceria ou baú			Caminhões poliguindaste			Trator agrícola com reboque			Tração animal			Embarcações										
Código	Nome/UF	Até 5	6 a 10	Mais de 10	Até 5	6 a 10	Mais de 10	Até 5	6 a 10	Mais de 10	Até 5	6 a 10	Mais de 10	até 5	6 a 10	Mais de 10	até 5	6 a 10	Mais de 10								
		Unidade	Unidade	Unidade	Unidade	Unidade	Unidade	Unidade	Unidade	Unidade	Unidade	Unidade	Unidade	Unidade	Unidade	Unidade	Unidade	Unidade	Unidade								
REGIÃO SUDESTE		Co054	Co055	Co056	Co063	Co064	Co065	Co072	Co073	Co074	Co081	Co082	Co083	Co090	Co091	Co092	Co155	Co156	Co157								
351070	Cardoso/SP	3			5			3																			
320130	Cariacica/ES	0	0	0	0	0	1	0	0	0	0	0	0	0	0	0	0	0	0								
311370	Carlos Chagas/MG	0	0	0	0	0	0	0	0	0	0	0	0	0	0	0	0	0	0								
311390	Carmo da Cachoeira/MG						2																				
311410	Carmo de Minas/MG	0	0	0	0	1	1	0	0	0	1	0	0	0	0	0	0	0	0								
311440	Carmo do Rio Claro/MG	2	2				1																				
311450	Carmópolis de Minas/MG	2				1											1										
311455	Carneirinho/MG			1	1											1	2										
311470	Carvalhópolis/MG						1											1									
311480	Carvalhos/MG																										
351080	Casa Branca/SP	1	1																								
330130	Casimiro de Abreu/RJ																										
351090	Cássia dos Coqueiros/SP	0	0	1	0	0	1	0	0	0	0	0	1	0	0	0	0	0	0								
320140	Castelo/ES	1	2				2	0					1				0				3						
351110	Catanduva/SP	0	0	0	0	0	0	0	0	0	0	0	0	0	0	0	0	0	0								
311535	Catas Altas/MG						2											1									
351120	Catiguá/SP	0	1	0	0	1	0	0	0	0	0	1	0	0	0	0	0	0	0								
311547	Catuti/MG						1											1									
351140	Cerqueira César/SP	2						3											1								
351150	Cerquilho/SP	0	2	1	1	0	4	0	0	0	0	0	2	0	0	0	0	0	0								
351160	Cesário Lange/SP	1	0	1	1	0	0	0	0	0	0	0	1	0	0	0	0	0	0								
311600	Chalé/MG	0	0	0	0	0	1	0	0	0	0	2	0	0	0	0	0	0	0								
351170	Charqueada/SP	1	1	0	0	0	1	0	0	0	0	0	2	0	0	0	0	0	0								
311630	Cipotânea/MG	0	0	0	0	0	0	0	0	0	0	1	0	0	0	0	0	0	0								
320150	Colatina/ES	1	1	2	0	0	3	1	0	0	0	0	0	0	0	0	0	0	0								
351200	Colina/SP	1	1	2	0	0	5	0	0	0	0	1	8	0	0	0	0	0	0								
320160	Conceição da Barra/ES	2						4				1				1											
311520	Conceição da Barra de Minas/MG	0	0	0	0	0	1	0	0	0	0	0	0	0	0	0	0	0	0								
311740	Conceição de Ipanema/MG						1											1	3								
311750	Conceição do Mato Dentro/MG				4	1																					
311770	Conceição do Rio Verde/MG	0	0	0	0	1	0	0	0	0	0	0	0	0	0	0	0	0	0								
351230	Conchas/SP	2				1											2										
311790	Congonhal/MG	1	0	0	0	0	0	0	0	0	0	1	0	0	0	0	0	0	0								

**TABELA Co04a - INFORMAÇÕES SOBRE VEÍCULOS DE AGENTES PÚBLICOS
NA COLETA DE RESÍDUOS SÓLIDOS DOMICILIARES E PÚBLICOS**

ANO DE
REFERÊNCIA
2011

Município	Código	Nome/UF	Quantidade de veículos de agentes públicos, por idade, em anos																	
			Caminhão compactador			Cam. bascul. carroceria ou baú			Caminhões poliguindaste			Trator agrícola com reboque			Tração animal			Embarcações		
			Até 5	6 a 10	Mais de 10	Até 5	6 a 10	Mais de 10	Até 5	6 a 10	Mais de 10	Até 5	6 a 10	Mais de 10	até 5	6 a 10	Mais de 10	até 5	6 a 10	Mais de 10
			Unidade	Unidade	Unidade	Unidade	Unidade	Unidade	Unidade	Unidade	Unidade	Unidade	Unidade	Unidade	Unidade	Unidade	Unidade	Unidade	Unidade	Unidade
			Co054	Co055	Co056	Co063	Co064	Co065	Co072	Co073	Co074	Co081	Co082	Co083	Co090	Co091	Co092	Co155	Co156	Co157
REGIÃO SUDESTE																				
311820	Conquista/MG		1	0	0	0	0	0	0	0	0	0	0	0	0	0	0	0	0	0
311830	Conselheiro Lafaiete/MG		0	0	0	1	0	0	0	0	0	0	0	0	0	0	0	0	0	0
311840	Conselheiro Pena/MG		1	0	1	1	0	1	0	0	0	0	0	0	0	4	0	0	0	0
311850	Consolação/MG		0	1	0	0	1	0	0	0	0	0	0	0	0	0	0	0	0	0
311860	Contagem/MG		0	0	0	0	0	0	0	0	0	0	0	0	0	0	0	0	0	0
311870	Coqueiral/MG		0	0	0	0	0	1	0	0	0	0	0	0	0	0	0	0	0	0
351240	Cordeirópolis/SP		0	0	0	2	2	4	0	0	0	0	0	0	0	0	0	0	0	0
311890	Cordisburgo/MG					1		1						1						
311900	Cordislândia/MG		0	0	0	0	0	0	0	0	0	0	0	0	0	0	0	0	0	0
311910	Corinto/MG		0	0	0		4	0	0	0	0		3	1	0	0	0			1
351250	Coroados/SP				1			4			1			2						
311940	Coronel Fabriciano/MG		1	0	3	0	0	0	0	0	0	1	1	0	0	0	0	0	0	0
351260	Coronel Macedo/SP		0	1	0	0	3	0	0	0	0	0	2	0	0	0	0	0	0	0
311950	Coronel Murta/MG		1	0	0	0	0	0	0	0	0	0	1	1	0	0	1	0	0	0
311995	Córrego Fundo/MG		0	0	0	0	0	0	0	0	0	0	1	0	0	0	0	0	0	0
351270	Corumbataí/SP		0	1	0	1	0	0	0	0	1	0	0	0	0	0	0	0	0	0
351290	Cosmorama/SP		1	0	0	0	0	3	0	0	0	0	0	0	0	0	0	0	0	0
351310	Cravinhos/SP						1	2			1		2	3						
351330	Cruzália/SP		0	1	0	1	0	2	0	0	0	0	3	0	0	0	0	0	0	0
351340	Cruzeiro/SP		0	0	4	0	0	4	0	0	0	0	0	0	0	0	0	0	0	0
351350	Cubatão/SP																			
312083	Cuparaque/MG		0	0	0	0	0	1	0	0	0	1	1	0	0	0	0	0	0	0
312087	Curral de Dentro/MG		0	0	0	0	2	0	0	0	0	0	0	0	0	0	0	0	0	0
312090	Curvelo/MG		0	2	4	0	2	0	0	0	0	0	0	0	0	0	0	0	0	0
312125	Delta/MG		0	0	0	1	1	1	0	0	0	1	1	1	0	0	0	0	0	0
312140	Desterro de Entre Rios/MG		0	0	0	0	0	0	0	0	0	0	0	0	0	0	0	0	0	0
351380	Diadema/SP							7			5									
312180	Dionísio/MG		0	0	0	0	0	0	0	0	0	0	0	0	0	0	0	0	0	0
351385	Dirce Reis/SP		1	0	0	0	0	0	0	0	0	0	0	2	0	0	0	0	0	0
312200	Divino/MG		0	0	0	0	0	0	0	0	0	0	0	0	0	0	0	0	0	0
351390	Divinolândia/SP		1	1	0	0	0	0	0	0	0	0	0	0	0	0	0	0	0	0
312230	Divinópolis/MG																			
312240	Divisa Nova/MG		0	0	1	0	0	0	0	0	0	0	0	0	0	0	0	0	0	0

**TABELA Co04a - INFORMAÇÕES SOBRE VEÍCULOS DE AGENTES PÚBLICOS
NA COLETA DE RESÍDUOS SÓLIDOS DOMICILIARES E PÚBLICOS**

ANO DE
REFERÊNCIA
2011

Município		Quantidade de veículos de agentes públicos, por idade, em anos																	
		Caminhão compactador			Cam. bascul. carroceria ou baú			Caminhões poliguindaste			Trator agrícola com reboque			Tração animal			Embarcações		
Código	Nome/UF	Até 5	6 a 10	Mais de 10	Até 5	6 a 10	Mais de 10	Até 5	6 a 10	Mais de 10	Até 5	6 a 10	Mais de 10	até 5	6 a 10	Mais de 10	até 5	6 a 10	Mais de 10
		Unidade	Unidade	Unidade	Unidade	Unidade	Unidade	Unidade	Unidade	Unidade	Unidade	Unidade	Unidade	Unidade	Unidade	Unidade	Unidade	Unidade	Unidade
REGIÃO SUDESTE		Co054	Co055	Co056	Co063	Co064	Co065	Co072	Co073	Co074	Co081	Co082	Co083	Co090	Co091	Co092	Co155	Co156	Co157
312245	Divisópolis/MG	0	0	0	1	1	0	0	0	0	0	0	0	0	0	0	0	0	0
351400	Dobrada/SP			1			2												
351410	Dois Córregos/SP	1	1	2	0	0	2	0	0	0	0	0	0	0	0	0	0	0	0
320190	Domingos Martins/ES	3	1	0	0	0	0	0	0	0	0	0	0	0	0	0	0	0	0
312290	Dona Eusébia/MG	0	0	0	2	1	0	0	0	0	1	0	0	0	0	0	0	0	0
312310	Dores de Guanhães/MG	0	0	0	0	1	0	0	0	0	0	1	0	0	0	0	0	0	0
312340	Doresópolis/MG																		
351440	Dracena/SP	1	2		2		3						3						
351450	Duartina/SP		2																
330170	Duque de Caxias/RJ	0	0	0	0	0	0	0	0	0	0	0	0	0	0	0	0	0	0
312352	Durandé/MG					1						1		5					
351490	Elias Fausto/SP																		
312360	Elói Mendes/MG				1		2												
351495	Embaúba/SP	1					1												
351500	Embu/SP			9										0	0	0	0	0	0
312380	Engenheiro Navarro/MG					2							1						
312390	Entre Rios de Minas/MG				1		2						1						
355730	Estiva Gerbi/SP		1		2		1						2						
312460	Estrela Dalva/MG	0	1	0	0	0	0	0	0	0	1	0	0	0	0	0	0	0	0
312470	Estrela do Indaiá/MG	0	0	0	0	0	0	0	0	0				0	0	0	0	0	0
351530	Estrela do Norte/SP	0	0	0	0	0	0	0	0	0	0	0	0	0	0	0	0	0	0
312510	Extrema/MG	1	1	1	0	0	1	1	0	0	0	0	0	0	0	0	0	0	0
312520	Fama/MG	0	0	0	1	0	0	0	0	0	1	0	0	0	0	0	0	0	0
312530	Faria Lemos/MG	0	0	0	0	0	1	0	0	0	0	0	0	0	0	0	0	0	0
351565	Fernão/SP	0	1	0	0	0	0	0	0	0	0	0	1	0	0	0	0	0	0
351570	Ferraz de Vasconcelos/SP	10			2						1								
351590	Floreal/SP	0	1	0	1	1	0	0	0	0	0	0	2	0	0	0	0	0	0
312600	Florestal/MG	0	0	0	0	0	0	0	0	0	0	2	0	0	0	0	0	0	0
312610	Formiga/MG	5		1		3	5			2		1							
312640	Fortuna de Minas/MG	0	0	0	0	1	0	0	0	0	1	2	0	0	0	0	0	0	0
351620	Franca/SP																		
312660	Francisco Dumont/MG	0	0	0	0	0	0	0	0	0	0	0	1	0	0	0	0	0	0
312675	Franciscópolis/MG	0	0	0	0	1	0	0	0	0	0	1	0	2	0	0	0	0	0

**TABELA Co04a - INFORMAÇÕES SOBRE VEÍCULOS DE AGENTES PÚBLICOS
NA COLETA DE RESÍDUOS SÓLIDOS DOMICILIARES E PÚBLICOS**

ANO DE
REFERÊNCIA
2011

Município		Quantidade de veículos de agentes públicos, por idade, em anos																				
		Caminhão compactador			Cam. bascul. carroceria ou baú			Caminhões poliguindaste			Trator agrícola com reboque			Tração animal			Embarcações					
Código	Nome/UF	Até 5	6 a 10	Mais de 10	Até 5	6 a 10	Mais de 10	Até 5	6 a 10	Mais de 10	Até 5	6 a 10	Mais de 10	até 5	6 a 10	Mais de 10	até 5	6 a 10	Mais de 10			
		Unidade	Unidade	Unidade	Unidade	Unidade	Unidade	Unidade	Unidade	Unidade	Unidade	Unidade	Unidade	Unidade	Unidade	Unidade	Unidade	Unidade	Unidade			
REGIÃO SUDESTE		Co054	Co055	Co056	Co063	Co064	Co065	Co072	Co073	Co074	Co081	Co082	Co083	Co090	Co091	Co092	Co155	Co156	Co157			
312705	Fronteira dos Vales/MG	2						1														
312710	Frutal/MG	0	2	1	0	0	0	0	0	0	0	0	0	0	0	0	0	0	0			
312720	Funilândia/MG	0	0	0	1	0	1	0	0	0	0	0	0	0	0	0	0	0	0			
351650	Gabriel Monteiro/SP	1	0	0	0	0	2	0	0	0	0	0	0	0	0	0	0	0	0			
351660	Gália/SP	1	1				1															
312733	Gemeleiras/MG	1																				
351670	Garça/SP	0	0	0	0	0	3	0	0	0	0	0	3	0	0	0	0	0	0			
351680	Gastão Vidigal/SP	1	0	0	0	1	0	0	0	0	0	0	0			0	0	0	0			
312735	Glauclândia/MG	0	0	0	0	0	0	0	0	0	0	1	0	0	0	0	0	0	0			
351710	Glicério/SP	8			3																	
312737	Goiabeira/MG	0	0	0	0	0	1	0	0	0	0	0	1	0	0	0	0	0	0			
312750	Gonzaga/MG	0	0	0	1	1	0	0	0	0	1	1	0	0	0	0	0	0	0			
312760	Gouveia/MG	1	0	0	3	0	0	0	0	0	0	0	0	0	0	0	0	0	0			
312770	Governador Valadares/MG	0	0	0	0	0	0	0	0	0	0	0	0	0	0	0	0	0	0			
312780	Grão Mogol/MG	1	0	0	0	2	0	0	0	0	0	1	0	0	1	0	0	0	0			
320230 Guaçu/ES																						
351720	Guaíçara/SP	1	0	0	0	2	0	0	0	0	1	1	0	0	0	0	0	0	0			
351730	Guaimbê/SP	1	1																			
312800	Guanhães/MG	1	0	0	1	0	0	0	0	0	0	0	0	0	0	0	0	0	0			
351750	Guapiaçu/SP	1						1														
351760	Guapiara/SP	1	0	0	0	0	0	0	0	0	0	0	0	0	0	0	0	0	0			
351780	Guaraçai/SP	1	0	0	0	1	1	0	0	0	3	0	3	0	0	0	0	0	0			
312820 Guaraciaba/MG																						
312830	Guaranésia/MG	2				1																
312840	Guarani/MG	0	0	0	0	0	1	0	0	0	0	0	1	0	0	0	0	0	0			
351800	Guarani D Oeste/SP	0	1	0	0	0	2	0	0	0	0	0	1	0	0	0	0	0	0			
320240 Guarapari/ES																						
312850	Guarará/MG	0	0	0	0	1	0	0	0	0	0	0	0	0	0	0	0	0	0			
351820	Guararapes/SP	0	0	0	0	0	0	0	0	0	0	0	0	0	0	0	0	0	0			
351830	Guararema/SP	5	2																			
351840	Guaratinguetá/SP	0	1	0	1	0	2	0	0	1	0	0	0	0	0	0	0	0	0			
351860	Guariba/SP	2	0	1	0	0	0	0	0	0	0	0	0	0	0	0	0	0	0			
351870	Guarujá/SP																					

**TABELA Co04a - INFORMAÇÕES SOBRE VEÍCULOS DE AGENTES PÚBLICOS
NA COLETA DE RESÍDUOS SÓLIDOS DOMICILIARES E PÚBLICOS**

ANO DE
REFERÊNCIA
2011

Município		Quantidade de veículos de agentes públicos, por idade, em anos																	
		Caminhão compactador			Cam. bascul. carroceria ou baú			Caminhões poliguindaste			Trator agrícola com reboque			Tração animal			Embarcações		
Código	Nome/UF	Até 5	6 a 10	Mais de 10	Até 5	6 a 10	Mais de 10	Até 5	6 a 10	Mais de 10	Até 5	6 a 10	Mais de 10	até 5	6 a 10	Mais de 10	até 5	6 a 10	Mais de 10
		Unidade	Unidade	Unidade	Unidade	Unidade	Unidade	Unidade	Unidade	Unidade	Unidade	Unidade	Unidade	Unidade	Unidade	Unidade	Unidade	Unidade	Unidade
REGIÃO SUDESTE		Co054	Co055	Co056	Co063	Co064	Co065	Co072	Co073	Co074	Co081	Co082	Co083	Co090	Co091	Co092	Co155	Co156	Co157
351880	Guarulhos/SP	0			9	8	17												
351885	Guatapar/SP	1					1				1								
351900	Herculândia/SP	1	0	1	0	0	5	0	0	0	0	0	0	0	0	0	0	0	0
351907	Hortolândia/SP																		
351910	Iacanga/SP	0	1	0	1	0	4	0	0	0	0	0	0	0	0	0	0	0	0
351940	Ibir/SP	0	2	0	0	2	0	0	0	0	0	0	0	0	0	0	0	0	0
312970	Ibiraci/MG	0	0	0	0	0	0	0	0	0	0	0	0	0	0	0	0	0	0
351950	Ibirarema/SP	1	0	0	0	0	2	0	0	1	0	0	1	0	0	0	0	0	0
312980	Ibirit/MG	7	0	0	1	3	0	1	0	0	0	0	0	0	0	0	0	0	0
351960	Ibitinga/SP	0	0	0	0	0	0	0	0	0	0	0	0	0	0	0	0	0	0
351970	Ibiúna/SP				1		1												
320260	Iconha/ES	2	0	0	0	0	0	0	0	0	0	0	0	0	0	0	0	0	0
352000	Igarau do Tiet/SP	1	0	2	1	0	3	0	0	0	0	0	1	0	0	0	0	0	0
352010	Igarapava/SP	0	0	0	0	0	0	0	0	0	0	0	0	0	0	0	0	0	0
313010	Igarapé/MG																		
352020	Igarat/SP	1	0	1	0	0	0	0	0	0	0	0	0	0	0	0	0	0	0
330187	Iguaba Grande/RJ			1															
352040	Ilhabela/SP	2	2	3	5	0	7	0	0	0	0	1	3	0	0	0	0	0	0
352042	Ilha Comprida/SP	0	5	0	0	1	0	0	0	0	0	0	0	0	0	0	0	0	0
352044	Ilha Solteira/SP	4	0	0	2	0	0	0	0	0	0	0	0	0	0	0	0	0	0
313050	Ilicínea/MG	0	0	0	1	0	1	0	0	0	1	0	0	0	0	0	0	0	0
352050	Indaiatuba/SP	0	0	0	5	3	10	0	0	0	2	1	4	0	0	0	1	0	0
352070	Indiapor/SP	1	0	0	2	0	0	0	0	1	4	0	1	0	0	0	0	0	0
352080	Inúbia Paulista/SP	1	0	1	1		2	0	0	0	1	0	1	0	0	0	0	0	0
313115	Ipaba/MG	0	0	0	3	0	0	0	0	0	1	0	0	0	0	0	0	0	0
313120	Ipanema/MG	0	0	0	1		2	0	0	0	0	1	0	1	0	0	0	0	0
313130	Ipatinga/MG	0	0	0	0	0	0	0	0	0	0	0	0	0	0	0	0	0	0
352100	Iper/SP	1	2	0	0	2	0	0	0	0	0	0	0	0	0	0	0	0	0
352110	Ipeúna/SP	1	1	0	0	1	0	0	0	0	0	2	0	0	0	0	0	0	0
352170	Itaber/SP	0	2	0	0	1	0	0	0	0	0	1	0	0	0	0	0	0	0
313170	Itabira/MG	2	1	5	1	0	10	0	0	0	0	0	0	0	0	0	0	0	0
313210	Itacarambi/MG	0	0	0	0	0	2	0	0	0	0	0	2	0	5	0	0	0	0
320270	Itaguaçu/ES	0	0	0	0	2	1	0	0	0	0	0	0	0	0	0	0	0	0

**TABELA Co04a - INFORMAÇÕES SOBRE VEÍCULOS DE AGENTES PÚBLICOS
NA COLETA DE RESÍDUOS SÓLIDOS DOMICILIARES E PÚBLICOS**

ANO DE
REFERÊNCIA
2011

Município		Quantidade de veículos de agentes públicos, por idade, em anos																	
		Caminhão compactador			Cam. bascul. carroceria ou baú			Caminhões poliguindaste			Trator agrícola com reboque			Tração animal			Embarcações		
		Até 5	6 a 10	Mais de 10	Até 5	6 a 10	Mais de 10	Até 5	6 a 10	Mais de 10	Até 5	6 a 10	Mais de 10	até 5	6 a 10	Mais de 10	até 5	6 a 10	Mais de 10
		Unidade	Unidade	Unidade	Unidade	Unidade	Unidade	Unidade	Unidade	Unidade	Unidade	Unidade	Unidade	Unidade	Unidade	Unidade	Unidade	Unidade	Unidade
Código	Nome/UF	Co054	Co055	Co056	Co063	Co064	Co065	Co072	Co073	Co074	Co081	Co082	Co083	Co090	Co091	Co092	Co155	Co156	Co157
REGIÃO SUDESTE																			
330200	Itaguaí/RJ	0	0	0	0	0	0	0	0	0	0	0	0	0	0	0	0	0	0
313220	Itaguara/MG	2			0			0			0			0			0		
352180	Itaí/SP	2	1	1	2		3	1					2						
313230	Itaipé/MG	0	0	0	0	1	1	0	0	0	0	1	0	0	0	0	0	0	0
313240	Itajubá/MG																		
330205	Italva/RJ	0	0	1	0	3	0	0	2	0	0	0	2	0	0	0	0	0	0
313250	Itamarandiba/MG	2	0	0	0	0	0	0	0	0	0	0	0	0	0	0	0	0	0
313290	Itamogi/MG					2						1							
313300	Itamonte/MG	0	0	1	0	0	2	0	0	0	0	0	1	0	0	0	0	0	0
352210	Itanhaém/SP	0	0	0	0	5	0	0	0	0	3	2	0	0	0	0	4	2	0
313330	Itaobim/MG		1	1	0	0	0	0	0	0		1	1	0	0	0			
352215	Itaóca/SP	0	1	0	0	0	0	0	0	0	0	0	0	0	0	0	0	0	0
313340	Itapagipe/MG	0	0	0	0	0	1	0	0	0	0	0	1	0	0	0	0	0	0
313350	Itapeçerica/MG	0	0	0	0	0	0	0	0		0	0	0	0	0	0	0	0	0
352220	Itapeçerica da Serra/SP	0	10	5	0	0	0	0	0	0	0	0	0	0	0	0	0	0	0
352230	Itapetininga/SP	1	1	7	0	0	1	0	0	0	0	1	0	0	0	0	0	0	0
352240	Itapeva/SP	3	2	2	0	0	0	0	0	0	0	0	0	0	0	0	0	0	0
352250	Itapevi/SP																		
352260	Itapira/SP	0	0	1	2	0	6	0	0	0	0	0	0	0	0	0	0	0	0
352270	Itápolis/SP																		
352280	Itaporanga/SP	0	0	1	0	0	0	0	0	0	0	0	2	0	0	0	0	0	0
352330	Itariri/SP	0	1	0	0	0	0	0	0	0	0	0	0	0	0	0	0	0	0
352340	Itatiba/SP	0	0	0	0	0	0	0	0	0	1	0	2	0	0	0	0	0	1
352350	Itatinga/SP	0	2	0	0	0	1	0	0	0	0	2	0	0	0	0	0	0	0
313375	Itaú de Minas/MG				1		2			1			1						
313380	Itaúna/MG	5	0	0	2	2	0	0	0	0	0	0	0	0	0	0	0	0	0
313400	Itinga/MG	1	0	0	1	0	0	0	0	0	0	0	0	0	0	0	0	0	0
352360	Itirapina/SP	1	1	1	0	1	0	0	0	0	0	0	0	0	0	0	0	0	0
352380	Itobi/SP		1				1						1						
352390	Itu/SP	0	0	0	0	0	0	0	0	0	0	0	0	0	0	0	0	0	0
313420	Ituiutaba/MG	0	0	0	0	2	1	0	0	0	0	0	3	0	0	0	0	0	0
352400	Itupeva/SP	0	1	0	0	2	0	0	0	0	2	0	0	0	0	0	0	0	0
313450	Itutinga/MG	0	0	0	1	0	0	0	0	0	0	0	0	0	0	0	0	0	0

**TABELA Co04a - INFORMAÇÕES SOBRE VEÍCULOS DE AGENTES PÚBLICOS
NA COLETA DE RESÍDUOS SÓLIDOS DOMICILIARES E PÚBLICOS**

ANO DE
REFERÊNCIA
2011

Município		Quantidade de veículos de agentes públicos, por idade, em anos																	
		Caminhão compactador			Cam. bascul. carroceria ou baú			Caminhões poliguindaste			Trator agrícola com reboque			Tração animal			Embarcações		
Código	Nome/UF	Até 5	6 a 10	Mais de 10	Até 5	6 a 10	Mais de 10	Até 5	6 a 10	Mais de 10	Até 5	6 a 10	Mais de 10	até 5	6 a 10	Mais de 10	até 5	6 a 10	Mais de 10
		Unidade	Unidade	Unidade	Unidade	Unidade	Unidade	Unidade	Unidade	Unidade	Unidade	Unidade	Unidade	Unidade	Unidade	Unidade	Unidade	Unidade	Unidade
REGIÃO SUDESTE		Co054	Co055	Co056	Co063	Co064	Co065	Co072	Co073	Co074	Co081	Co082	Co083	Co090	Co091	Co092	Co155	Co156	Co157
352410	Ituverava/SP	0	3	1	0	1	4	0	0	1	0	0	3	0	0	0	0	0	0
352430	Jaboticabal/SP	0	0	1	0	0	2	0	0	0	0	0	3	0	0	0	0	0	0
352440	Jacarei/SP	0	0	0	0	0	0	0	0	0	0	0	0	0	0	0	0	0	0
352460	Jacupiranga/SP																		
352470	Jaguariúna/SP	0	1	0	0	0	2	0	0	1	0	0	1	0	0	0	0	0	0
352480	Jales/SP	0	2																
352510	Jardinópolis/SP	0																	
352520	Jarinu/SP	0	0	0	0	0	0	0	0	0	0	0	0	0	0	0	0	0	0
352530	Jaú/SP	1	1	3	0	0	0	0	0	1	0	0	0	0	0	0	0	0	0
313540	Jeceaba/MG	1				1							1						
313550	Jequeri/MG	0	0	0	0	1	0	0	0	0	0	2	0	0	0	0	0	0	0
313610	Joanésia/MG						1						1						
313620	João Monlevade/MG						2												
352560	João Ramalho/SP	1				2				2	2	1							
352570	José Bonifácio/SP																		
313655	José Raydan/MG	0	0	0	1	0	0	0	0	0	0	1	0	0	0	0	0	0	0
313670	Juiz de Fora/MG			21			14			3			1			0			0
352585	Jumirim/SP	0	1	0	0	1	0	0	0	0	0	0	0	0	0	0	0	0	0
352590	Jundiaí/SP	0	0	0	0	0	0	0	0	0	0	0	0	0	0	0	0	0	0
352610	Juquiá/SP			2															
352620	Juquitiba/SP	1	3		1								1						
313753	Lagoa Grande/MG	0	0	0	0	0	0	0	0	0	1	0	0	0	0	0	0	0	0
313780	Lambari/MG	1				1	1					1							
320316	Laranja da Terra/ES	2			1			0			1			0			0		
352660	Lavrinhas/SP	0	0	0	0	1	0	0	0	0	0	1	0	0	0	0	0	0	0
352670	Leme/SP	0	2	3	0	0	2	0	0	0	0	0	5	0	0	0	0	0	0
352680	Lençóis Paulista/SP	2	3	1	0	0	8	1	0	2	0	1	2	0	0	0	0	0	0
352690	Limeira/SP	0	0	0	1	2	0	0	0	0	0	0	0	0	0	0	0	0	0
313862	Limeira do Oeste/MG	1																	
352700	Lindóia/SP	1	0	0	1	0	0	1	0	0	0	2	0	0	0	0	0	0	0
320320	Linhares/ES											3							
352710	Lins/SP	0	0	0	1	3	0	0	0	0	0	0	14	0	0	0	0	0	0
313865	Lontra/MG	0	0	0	0	0	0	0	0	0	0	0	0	0	0	0	0	0	0

**TABELA Co04a - INFORMAÇÕES SOBRE VEÍCULOS DE AGENTES PÚBLICOS
NA COLETA DE RESÍDUOS SÓLIDOS DOMICILIARES E PÚBLICOS**

ANO DE
REFERÊNCIA
2011

Município		Quantidade de veículos de agentes públicos, por idade, em anos																	
		Caminhão compactador			Cam. bascul. carroceria ou baú			Caminhões poliguindaste			Trator agrícola com reboque			Tração animal			Embarcações		
Código	Nome/UF	Até 5	6 a 10	Mais de 10	Até 5	6 a 10	Mais de 10	Até 5	6 a 10	Mais de 10	Até 5	6 a 10	Mais de 10	até 5	6 a 10	Mais de 10	até 5	6 a 10	Mais de 10
		Unidade	Unidade	Unidade	Unidade	Unidade	Unidade	Unidade	Unidade	Unidade	Unidade	Unidade	Unidade	Unidade	Unidade	Unidade	Unidade	Unidade	Unidade
REGIÃO SUDESTE		Co054	Co055	Co056	Co063	Co064	Co065	Co072	Co073	Co074	Co081	Co082	Co083	Co090	Co091	Co092	Co155	Co156	Co157
352725	Lourdes/SP	0	1	0	0	0	2	0	0	0	0	0	0	0	0	0	0	0	0
352750	Lucianópolis/SP	0	0	1	1	0	0	0	0	0	0	0	0	0	0	0	0	0	0
313868	Luislândia/MG	0	0	0	0	0	0	0		0	0	0	0	0	0	0	0	0	0
330240	Macaé/RJ	0	0	0	12	0	0	1	0	0	0	3	0	0	0	0	0	0	0
352800	Macatuba/SP	2			0			0											
352820	Macedônia/SP	1	1	0	1	1	1	0	0	0	0	0	0	0	0	0	0	0	0
352830	Magda/SP	1	0	0	0	0	1	0	0	0	0	0	1	0	0	0	0	0	0
330250	Magé/RJ	0	2	3	2	2	4	0	0	1	2	0	1	0	0	0	0	0	0
352840	Mairinque/SP	0			0			0			0			0			0		
352860	Manduri/SP	1				3							1						
313930	Manga/MG	0	0	1	0	0	2	0	0	0	0	1	0	0	0	0	0	0	0
313940	Manhuaçu/MG	2		2	2											2			
313960	Mantena/MG	4	0	0	4	0	0	0	0	0	2	0	0	0	0	0	0	0	0
352870	Marabá Paulista/SP	1	0	0	0	2	0	0	0	0	0	0	1	0	0	0	0	0	0
352880	Maracai/SP	0	1	1	0	0	0	0	0	0	0	0	0	0	0	0	0	0	0
352885	Marapoama/SP	0	1	0	0	0	2	0	0	0	0	0	0	0	0	0	0	0	0
313990	Maria da Fé/MG						2						2						
314000	Mariana/MG					1	1												
330270	Maricá/RJ	0	0	0	0	2	0	0	0	0	0	0	1	0	0	0	0	0	0
314010	Marilac/MG	0	0	0	0	2	0	0	0	0	0	0	1	0	0	0	0	0	0
320335	Marilândia/ES	1	0	1	0	1	0	0	0	0	0	0	0	0	0	0	0	0	0
352900	Marília/SP	10	3	0	1	1	8												
314020	Maripá de Minas/MG	0	0	0	1	0	0	0	0	0	0	1	0	0	0	0	0	0	0
352930	Matão/SP	0	0	1	0	0	2	0	0	0	0	0	0	0	0	0	0	0	0
314070	Mateus Leme/MG	0	1	1	0	0	1	0	0	0	0	0	1	0	0	0	0	0	0
314120	Matutina/MG				1														
352940	Mauá/SP	0	0	0	5	1	0	0	0	0	0	0	0	0	0	0	0	0	0
330280	Mendes/RJ			1			1												
352960	Meridiano/SP	1	1	0	1	0	0	0	0	0	1	1	0	0	0	0	0	0	0
330285	Mesquita/RJ	0	0	0	0	0	0	0	0	0	0	0	0	0	0	0	0	0	0
352970	Miguelópolis/SP																		
314190	Minduri/MG	0	0	0	0	0	1	0	0	0	0	0	1	0	0	0	0	0	0
353000	Mira Estrela/SP	1	0	0	2	0	0	1	0	0	0	0	1	0		0	0	0	0

**TABELA Co04a - INFORMAÇÕES SOBRE VEÍCULOS DE AGENTES PÚBLICOS
NA COLETA DE RESÍDUOS SÓLIDOS DOMICILIARES E PÚBLICOS**

ANO DE
REFERÊNCIA
2011

Município		Quantidade de veículos de agentes públicos, por idade, em anos																	
		Caminhão compactador			Cam. bascul. carroceria ou baú			Caminhões poliguindaste			Trator agrícola com reboque			Tração animal			Embarcações		
Código	Nome/UF	Até 5	6 a 10	Mais de 10	Até 5	6 a 10	Mais de 10	Até 5	6 a 10	Mais de 10	Até 5	6 a 10	Mais de 10	até 5	6 a 10	Mais de 10	até 5	6 a 10	Mais de 10
		Unidade	Unidade	Unidade	Unidade	Unidade	Unidade	Unidade	Unidade	Unidade	Unidade	Unidade	Unidade	Unidade	Unidade	Unidade	Unidade	Unidade	Unidade
REGIÃO SUDESTE		Co054	Co055	Co056	Co063	Co064	Co065	Co072	Co073	Co074	Co081	Co082	Co083	Co090	Co091	Co092	Co155	Co156	Co157
353030	Mirassol/SP	0	1	0	0	1	0	1	0	0	0	0	0	0	0	0	0	0	0
353040	Mirassolândia/SP		1			1						1							
353050	Mococa/SP	6	0	0	0	0	0	0	0	0	0	0	0	0	0	0	0	0	0
353060	Mogi das Cruzes/SP	0	0	0	0	0	0	0	0	0	0	0	0	0	0	0	0	0	0
353070	Mogi Guaçu/SP	3	6	1	0	0	3	0	0	0	0	0	0	0	0	0	0	0	0
353080	Mogi Mirim/SP			1			1			0			0			0			0
353090	Mombuca/SP	2																	
353100	Monções/SP			1	1		1						1						
353110	Mongaguá/SP						1						1						
314270	Montalvânia/MG	0	0	0	0	0	1	0	0	0	0	1	0	0	0	0	0	0	0
353130	Monte Alto/SP	0	0	0	0	0	0	0	0	0	0	0	0	0	0	0	0	0	0
314290	Monte Azul/MG	0	0	0	0		5	0				2		0			0		
314310	Monte Carmelo/MG	0	0	3	0	0	2	0	0	0	0	1		0	0	0	0	0	0
353170	Monteiro Lobato/SP		1		1														
353180	Monte Mor/SP																		
314320	Monte Santo de Minas/MG	0	1	0	0	0	0	0	0	0	1	4	1	0	0	0	0	0	0
314330	Montes Claros/MG	0	0	0	0	3	0	0	0	0	0	0	0	0	0	0	0	0	0
314345	Montezuma/MG	0	0	0	1	0	0	0	0	0	0	0	1	0	0	0	0	0	0
314350	Morada Nova de Minas/MG																		
353190	Morro Agudo/SP	0	0	0	0	0	0	0	0	0	0	1	0	0	0	0	0	0	0
314360	Morro da Garça/MG	1			1							1							
353200	Morungaba/SP	1	1		2			1					4						
353205	Motuca/SP	0	1	0	0	1	0	0	0	0	0	1	0	0	0	0	0	0	0
320360	Mucurici/ES	0	1	0	0	1	0	0	0	0	0	1	0	0	1	0	0	0	0
320380	Muqui/ES		1			2													
314390	Muriae/MG	2	4	0	1	2	1	0	0	0	0	0	0	0	0	0	0	0	0
314400	Mutum/MG	0	0	1	0	0	1	0	0	0	0	0	1	0	0	0	0	0	0
314410	Muzambinho/MG	2		1				0			0			0			0		
314420	Nacip Raydan/MG	0	0	0	0	0	1	0	0	0	0	1	0	0	0	0	0	0	0
353215	Nantes/SP	1	0	0	1	0	0	0	0	0	0	2	0	0	0	0	0	0	0
314435	Naque/MG	0	0	0	0	1	0	0	0	0	0	0	0	0	0	0	0	0	0
353220	Narandiba/SP		1		1	1							2						
330310	Natividade/RJ																		

**TABELA Co04a - INFORMAÇÕES SOBRE VEÍCULOS DE AGENTES PÚBLICOS
NA COLETA DE RESÍDUOS SÓLIDOS DOMICILIARES E PÚBLICOS**

ANO DE
REFERÊNCIA
2011

Município		Quantidade de veículos de agentes públicos, por idade, em anos																				
		Caminhão compactador			Cam. bascul. carroceria ou baú			Caminhões poliguindaste			Trator agrícola com reboque			Tração animal			Embarcações					
Código	Nome/UF	Até 5	6 a 10	Mais de 10	Até 5	6 a 10	Mais de 10	Até 5	6 a 10	Mais de 10	Até 5	6 a 10	Mais de 10	até 5	6 a 10	Mais de 10	até 5	6 a 10	Mais de 10			
		Unidade	Unidade	Unidade	Unidade	Unidade	Unidade	Unidade	Unidade	Unidade	Unidade	Unidade	Unidade	Unidade	Unidade	Unidade	Unidade	Unidade	Unidade			
REGIÃO SUDESTE		Co054	Co055	Co056	Co063	Co064	Co065	Co072	Co073	Co074	Co081	Co082	Co083	Co090	Co091	Co092	Co155	Co156	Co157			
314450	Nazareno/MG	1						1														
353260	Nhandeara/SP		1	1																		
330320	Nilópolis/RJ	0	0	0	0	0	5	0	0	0	0	0	0	0	0	0	0	0	0			
330330	Niterói/RJ	0	0	1	0	19	0	0	1	1	0	0	0	0	0	0	0	0	0			
353280	Nova Aliança/SP																					
314467	Nova Belém/MG	0	0	0	0	0	0	0	0	0	0	0	1	0	0	0	0	0	0			
353282	Nova Campina/SP	0	1	0	0	0	0	0	0	0	0	0	0	0	0	0	0	0	0			
353284	Nova Canaã Paulista/SP		1																			
314470	Nova Era/MG	1				1																
330340	Nova Friburgo/RJ	0	0	0	5	0	0	0	0	0	0	0	0	0	0	0	0	0	0			
330350	Nova Iguaçu/RJ																					
353320	Nova Independência/SP	0	2	0	0	2	1	0	0	0	0	0	0	0	0	0	0	0	0			
353325	Novais/SP	0	1	0	0	0	0	0	0	0	0	1	0	0	0	0	0	0	0			
314480	Nova Lima/MG	0	0	0	6	0	0	0	0	0	0	0	0	0	0	0	0	0	0			
353330	Nova Luzitânia/SP	1	0	0	1	0	0	0	0	0	0	0	1	0	0	0	0	0	0			
314490	Nova Módica/MG	0	0	0	0	0	1	0	0	0	0	1	0	0	0	0	0	0	0			
353340	Nova Odessa/SP		7																			
353350	Novo Horizonte/SP	2	0	2	2	2	4	0	0	0	0	0	2	0	0	0	0	0	0			
353370	Ocaçu/SP		1											1								
353390	Olímpia/SP	0	0	0	0	0	0	0	0	0	0	0	0	0	0	0	0	0	0			
314550	Olímpio Noronha/MG	0	0	0	1	0	0	0	0	0	1	0	0	0	0	0	0	0	0			
314560	Oliveira/MG		2							1									1			
314570	Oliveira Fortes/MG	0	0	0	0	1	0	0	0	0	0	0	1	0	0	0	0	0	0			
353400	Onda Verde/SP		1							1												
353430	Orlândia/SP																					
353440	Osasco/SP	20				7																
353460	Osvaldo Cruz/SP	1	1	1	1	4	11	0	0	0	0	0	0	0	0	0	0	0	0			
353470	Ourinhos/SP	2	1	4							2		1	1								
314590	Ouro Branco/MG	2	1	0	0	3	0	0	0	0	0	0	1	0	0	0	0	0	0			
353475	Ouroeste/SP	1	0	1	1	0	0	0	0	0	0	0	3	0	0	0	0	0	0			
314610	Ouro Preto/MG	0	0	0	0	4	0	0	0	0	0	0	0	0	0	0	0	0	0			
353490	Pacaembu/SP	0	1	0	2	0	0	0	0	0	0	0	0	0	0	0	0	0	0			
314650	Pains/MG	0	1	0	0	0	0	0	0	1	0	0	0	0	0	0	0	0	0			

**TABELA Co04a - INFORMAÇÕES SOBRE VEÍCULOS DE AGENTES PÚBLICOS
NA COLETA DE RESÍDUOS SÓLIDOS DOMICILIARES E PÚBLICOS**

ANO DE
REFERÊNCIA
2011

Código	Município	Quantidade de veículos de agentes públicos, por idade, em anos																	
		Caminhão compactador			Cam. bascul. carroceria ou baú			Caminhões poliguindaste			Trator agrícola com reboque			Tração animal			Embarcações		
		Até 5	6 a 10	Mais de 10	Até 5	6 a 10	Mais de 10	Até 5	6 a 10	Mais de 10	Até 5	6 a 10	Mais de 10	até 5	6 a 10	Mais de 10	até 5	6 a 10	Mais de 10
		Unidade	Unidade	Unidade	Unidade	Unidade	Unidade	Unidade	Unidade	Unidade	Unidade	Unidade	Unidade	Unidade	Unidade	Unidade	Unidade	Unidade	Unidade
	Nome/UF	Co054	Co055	Co056	Co063	Co064	Co065	Co072	Co073	Co074	Co081	Co082	Co083	Co090	Co091	Co092	Co155	Co156	Co157
REGIÃO SUDESTE																			
314655	Pai Pedro/MG	0	0	0	0	0	0	1	0	0	0	0	0	0	0	0	0	0	0
353500	Palestina/SP																		
314670	Palma/MG																		
353520	Palmeira D Oeste/SP	0	0	0	0	0	0	0	0	0	0	0	0	0	0	0	0	0	0
353530	Palmital/SP	0	0	2	0	1	1	0	0	0	0	0	0	0	0	0	0	0	0
320400	Pancas/ES	3	0	0	0	0	0	1	0	0	0	0	2	0	0	0	0	0	0
353540	Panorama/SP			1	1		1						3						
314700	Paracatu/MG	5	3				5			1			2						
353550	Paraguaçu Paulista/SP	1	1	3	0	0	2	0	0	0	1	0	2	0	0	0	0	0	0
353560	Paraibuna/SP	2				1													
314730	Paraisópolis/MG	0	0	0	0	0	1	0	0	0	0	1	0	0	0	0	0	0	0
353590	Paranapuã/SP	1	0	0	0	1	0	0	0	0	0	1	0	0	0	0	0	0	0
314740	Paraopeba/MG	1		2	5	0	1	0	0	0	1	1	3	0	0	0	0	0	0
353600	Parapuã/SP	1	0	0	1	1	4	0	0	0	3	2	0	0	0	0	0	0	0
353625	Parisi/SP		1		1		1					3	1						
314750	Passabém/MG	0	0	0	0	0	1	0	0	0	0	0	1	0	0	0	0	0	0
314760	Passa Quatro/MG	1	0	0	0	0	2	0	0	0	0	0	0	0	0	0	0	0	0
314790	Passos/MG	0	0	0	0	0	4	0	0	1	0	0	1	0	0	0	0	0	0
314800	Patos de Minas/MG	0	0	0	0	1	0	0	0	0	0	0	0	0	0	0	0	0	0
314810	Patrocínio/MG		7																
330385	Paty do Alferes/RJ																		
314840	Paulistas/MG	0	0	0	0	0	0	0	0	0	0	0	0	0	0	0	0	0	0
353670	Pederneiras/SP	2	1	3	2	0	9	0	0	1	1	1	3	0	0	0	1	0	0
314875	Pedra Bonita/MG						1					1			2				
314890	Pedra do Indaia/MG						1	1				1							
314900	Pedra Dourada/MG	0	0	0	0	1	0	0	0	0	0	1	0	0	0	0	0	0	0
314910	Pedralva/MG	0	0	0	1	0	0	0	0	0	1	1	0	0	0	0	0	0	0
353710	Pedreira/SP	2	1	1															
353715	Pedrinhas Paulista/SP			1		2						2							
314920	Pedrinópolis/MG	0	0	0	0	0	2	0	0	0	0	0	0	0	0	0	0	0	0
353730	Penápolis/SP	2	1	3	2	0	2	0	0	2	0	0	0	0	0	0	0	0	0
353740	Pereira Barreto/SP		2	1		1	4			1			2						
353750	Pereiras/SP		1			3						2							

**TABELA Co04a - INFORMAÇÕES SOBRE VEÍCULOS DE AGENTES PÚBLICOS
NA COLETA DE RESÍDUOS SÓLIDOS DOMICILIARES E PÚBLICOS**

ANO DE
REFERÊNCIA
2011

Município		Quantidade de veículos de agentes públicos, por idade, em anos																	
		Caminhão compactador			Cam. bascul. carroceria ou baú			Caminhões poliguindaste			Trator agrícola com reboque			Tração animal			Embarcações		
Código	Nome/UF	Até 5	6 a 10	Mais de 10	Até 5	6 a 10	Mais de 10	Até 5	6 a 10	Mais de 10	Até 5	6 a 10	Mais de 10	até 5	6 a 10	Mais de 10	até 5	6 a 10	Mais de 10
		Unidade	Unidade	Unidade	Unidade	Unidade	Unidade	Unidade	Unidade	Unidade	Unidade	Unidade	Unidade	Unidade	Unidade	Unidade	Unidade	Unidade	Unidade
REGIÃO SUDESTE		Co054	Co055	Co056	Co063	Co064	Co065	Co072	Co073	Co074	Co081	Co082	Co083	Co090	Co091	Co092	Co155	Co156	Co157
315000	Pescador/MG				2		1						1						
330390	Petrópolis/RJ	0	4	0	0	17	0	0	2	0	0	2	0	0	0	0	0	0	0
353770	Piacatu/SP	1	0	0	1	0	0	0	0	0	0	0	0	0	0	0	0	0	0
353780	Piedade/SP	2	0	1	0	1	2	0	0	0	0	0	0	0	0	0	0	0	0
315015	Piedade de Caratinga/MG				1														
353800	Pindamonhangaba/SP	0	0	0	0	3	0	0	0	0	3	0	1	0	0	0	0	0	0
353810	Pindorama/SP	0	1	0	0	0	1	0	0	0	0	0	0	0	0	0	0	0	0
315053	Pingo-D ÁGUA/MG				2						1			1					
353820	Pinhalzinho/SP	1		2															
330395	Pinheiral/RJ	2		1			2				1	3							
353850	Piquete/SP	1	1	0	1	0	0	0	0	0	0	0	0	0	0	0	0	0	0
315060	Piracema/MG	0	0	0	0	0	1	0	0	0	0	0	0	0	0	0	0	0	0
353870	Piracicaba/SP	0	0	0	2	1	11	0	0	0	0	0	0	0	0	0	0	0	0
330400	Pirai/RJ	3	0	1	2	0	0	0	0	0	1	0	0	0	0	0	0	0	0
353880	Piraju/SP	1	2	2	2														
353900	Pirangi/SP	1	1																
315090	Piranguçu/MG	0	0	0	1	0	0	0	0	0	0	0	0	0	0	0	0	0	0
315100	Piranguinho/MG			1		1		0	0	0	0	0	0	0	0	0	0	0	0
315120	Pirapora/MG				1	2						2							
353920	Pirapozinho/SP	0	1	1	0	1	1	0	0	0	1	2	0	0	0	0	0	0	0
353930	Pirassununga/SP	2	5	1	0	0	0	0	0	0	0	0	2	0	0	0	0	0	0
353950	Pitangueiras/SP	0	0	0	0	0	4	0	0	0	0	0	3	0	0	0	0	0	0
353960	Planalto/SP																		
353970	Platina/SP	1				4						2							
353980	Poá/SP	0	0	0	3	3	0	0	0	0	0	0	0	0	0	0	0	0	0
315180	Poços de Caldas/MG																		
353990	Poloni/SP		1			1	1												
315200	Pompéu/MG	0	0	3	0	0	1	0	0	0	0	0	1				0	0	0
354010	Pongai/SP	1	0	0	2	1	0	0	0	0	1	1	1	0	0	0	0	0	0
320425	Ponto Belo/ES	0	0	0	1	2	1	0	0	0	0	1	0	0	0	0	0	0	0
315217	Ponto dos Volantes/MG			1		1													
354040	Populina/SP	0	0	1	1	0	2	0	0	0	0	1	0	0	0	0	0	0	0
354050	Porangaba/SP	0	1	0	0	0	0	0	0	0	0	0	0	0	0	0	0	0	0

**TABELA Co04a - INFORMAÇÕES SOBRE VEÍCULOS DE AGENTES PÚBLICOS
NA COLETA DE RESÍDUOS SÓLIDOS DOMICILIARES E PÚBLICOS**

ANO DE
REFERÊNCIA
2011

Município		Quantidade de veículos de agentes públicos, por idade, em anos																	
		Caminhão compactador			Cam. bascul. carroceria ou baú			Caminhões poliguindaste			Trator agrícola com reboque			Tração animal			Embarcações		
Código	Nome/UF	Até 5	6 a 10	Mais de 10	Até 5	6 a 10	Mais de 10	Até 5	6 a 10	Mais de 10	Até 5	6 a 10	Mais de 10	até 5	6 a 10	Mais de 10	até 5	6 a 10	Mais de 10
		Unidade	Unidade	Unidade	Unidade	Unidade	Unidade	Unidade	Unidade	Unidade	Unidade	Unidade	Unidade	Unidade	Unidade	Unidade	Unidade	Unidade	Unidade
REGIÃO SUDESTE		Co054	Co055	Co056	Co063	Co064	Co065	Co072	Co073	Co074	Co081	Co082	Co083	Co090	Co091	Co092	Co155	Co156	Co157
330410	Porciúncula/RJ	0	0	0	2	3	0	0	1	0	0	0	1	3	0	0	0	0	0
354060	Porto Feliz/SP	1	2	0	1	2	3	0	0	0	2	0	1	0	0	0	0	0	0
354070	Porto Ferreira/SP																		
315240	Poté/MG	0			2														
315250	Pouso Alegre/MG	0	0	0	0	2	2	1	0	0	0	0	2	0	0	0	0	0	0
354085	Pracinha/SP	0	0	0	0	0	1	0	0	0	0	0	0	0	0	0	0	0	0
354100	Praia Grande/SP						5			1									
315280	Prata/MG	0	0	2	0	0	1	0	0	0	0	0	3	0	0	0	0	0	0
315300	Pratinha/MG										1								
354110	Presidente Alves/SP	0	1	0	0	2	1	0	0	0	0	0	0	0	0	0	0	0	0
315310	Presidente Bernardes/MG	0	0	0	0	0	0	0	0	0	0	0	0	0	0	0	0	0	0
354130	Presidente Epitácio/SP	2	2	0	0	6	0	0	0	0	2	0	0	0	0	0	0	0	0
354140	Presidente Prudente/SP																		
354150	Presidente Venceslau/SP	1	1	1	0	0	5	0	0	0	0	0	4	0	0	0	0	0	0
330414	Queimados/RJ																		
315380	Queluzito/MG	0	0	0	0	0	1	0	0	0	0	0	0	0	0	0	0	0	0
354200	Quintana/SP	0	0	1	0	0	3	0	0	0	0	0	3	0	0	0	0	0	0
330415	Quissamã/RJ	0	0	0	0	0	0	0	0	0	0	0	0	0	0	0	0	0	0
354210	Rafard/SP	1	1	0	1	1	0	0	0	0	0	1	0	0	0	0	0	0	0
315400	Raul Soares/MG						1												
354230	Redenção da Serra/SP	0	1	0	0	0	2	0	0	0	0	0	0	0	0	0	0	0	0
354240	Regente Feijó/SP	1	2	0	0	0	2	0	0	0	0	1	0	0	0	0	0	0	0
354250	Reginópolis/SP	0	0	2	0	0	1	0	0	0	0	0	1	0	0	0	0	0	0
315420	Resende Costa/MG	1	0	0	0	1	0	0	0	0	0	0	0	0	0	0	0	0	0
315440	Ressaquinha/MG	0	0	0	0	0	0	0	0	0	0	0	1	0	0	0	0	0	0
315445	Riachinho/MG				1														
354310	Ribeirão Corrente/SP		1		1	1	1												
354325	Ribeirão Grande/SP	1	0	0	1	0	0	0	0	0	0	0	0	0	0	0	0	0	0
354330	Ribeirão Pires/SP	0	0	0	4	0	1	0	0	0	0	0	0	0	0	0	0	0	0
354340	Ribeirão Preto/SP	0	0	0	0	0	0	0	0	0	0	0	0	0	0	0	0	0	0
354360	Rifaina/SP	1			1			0			1			0			0		
354370	Rincão/SP	1	0	0	0	0	1	0	0	0	0	0	2	0	0	0	0	0	0
354380	Rinópolis/SP	0	1	0	1	0	2	0	0	0	0	1	1	0	0	0	0	0	0

**TABELA Co04a - INFORMAÇÕES SOBRE VEÍCULOS DE AGENTES PÚBLICOS
NA COLETA DE RESÍDUOS SÓLIDOS DOMICILIARES E PÚBLICOS**

ANO DE
REFERÊNCIA
2011

Município		Quantidade de veículos de agentes públicos, por idade, em anos																	
		Caminhão compactador			Cam. bascul. carroceria ou baú			Caminhões poliguindaste			Trator agrícola com reboque			Tração animal			Embarcações		
		Até 5	6 a 10	Mais de 10	Até 5	6 a 10	Mais de 10	Até 5	6 a 10	Mais de 10	Até 5	6 a 10	Mais de 10	até 5	6 a 10	Mais de 10	até 5	6 a 10	Mais de 10
		Unidade	Unidade	Unidade	Unidade	Unidade	Unidade	Unidade	Unidade	Unidade	Unidade	Unidade	Unidade	Unidade	Unidade	Unidade	Unidade	Unidade	Unidade
Código	Nome/UF	Co054	Co055	Co056	Co063	Co064	Co065	Co072	Co073	Co074	Co081	Co082	Co083	Co090	Co091	Co092	Co155	Co156	Co157
REGIÃO SUDESTE																			
320435	Rio Bananal/ES	0	0	1	1	0	1	0	0	0	0	0	0	0	0	0	0	0	0
330430	Rio Bonito/RJ						3												
330440	Rio Claro/RJ	0	0	0	0	0	3	0	0	0	0	0	0	0	0	0	0	0	0
354390	Rio Claro/SP	0	0	0	0	0	0	0	0	0	0	0	0	0	0	0	0	0	0
330450	Rio das Flores/RJ	1	0	0	1	1	0	0	0	0	1	0	0	0	0	0	0	0	0
354400	Rio das Pedras/SP	0	0	0	0	0	0	0	0	0	0	0	0	0	0	0	0	0	0
330455	Rio de Janeiro/RJ	0	0	5	0	2	35	0	4	1	0	0	74	0	0	0	0	0	6
315500	Rio Doce/MG	0	0	0	0	0	0	0	0	0	0	0	0	0	0	0	0	0	0
315510	Rio do Prado/MG	0	0	0	0	0	1	0	0	0	0	0	0	0	0	0	0	0	0
354420	Riolândia/SP	1	1	0	1	0	2	0	0	1	0	0	1	0	0	0	0	0	0
315530	Rio Manso/MG	0	0	0	0	0	1	0	0	0	0	0	0	0	0	0	0	0	0
315570	Rio Piracicaba/MG	1	0	0	0	0	1	0	0	0	0	0	0	0	0	0	0	0	0
315590	Rio Preto/MG	0	0	0	2	0	1	0	0	0	0	0	0	0	1	0	0	0	0
354350	Riversul/SP	0	1	0	0	0	0	0	0	0	0	0	1	0	0	0	0	0	0
315620	Rochedo de Minas/MG	0	0	0	0	0	1	0	0	0	0	0	0	0	0	0	0	0	0
315630	Rodeiro/MG																		
354425	Rosana/SP		4				7						6						1
354430	Roseira/SP	1	1	0	1	0	2					0	0	2					
354440	Rubiácea/SP	0	1	0	0	0	0	0	0	0	0	1	0	0	0	0	0	0	0
354450	Rubinéia/SP	1	0	0	0	0	0	0	1	1	0	0	0	0	0	0	0	0	0
315670	Sabará/MG																		
315680	Sabinópolis/MG	1	0	0	1	0	0	0	0	0	1	0	0	0	0	0	0	0	0
354470	Sagres/SP	2	0	0		0	2	0	0	0	0	0	1	0	0	0	0	0	0
354480	Sales/SP	1	1	0	1	0	0	0	0	0			0	2	0	0	0	0	0
315700	Salinas/MG	2																	
354520	Salto/SP																		
354530	Salto de Pirapora/SP	1	3																
354560	Santa Adélia/SP	1	0	1	0	0	1	0	0	0	0	1	1	0	0	0	0	0	0
354580	Santa Bárbara D Oeste/SP		4																
354600	Santa Branca/SP	0	0	2	0	0	0	0	0	0	0	0	0	0	0	0	0	0	0
354610	Santa Clara D Oeste/SP		1		1	1													
354620	Santa Cruz da Conceição/SP	1	0	0	0	0	0	0	0	0	0	1	0	0	0	0	0	0	0
354630	Santa Cruz das Palmeiras/SP	1	0	2	3	0	2	0	0	1	3	0	3	0	0	0	0	0	0

**TABELA Co04a - INFORMAÇÕES SOBRE VEÍCULOS DE AGENTES PÚBLICOS
NA COLETA DE RESÍDUOS SÓLIDOS DOMICILIARES E PÚBLICOS**

ANO DE
REFERÊNCIA
2011

Município		Quantidade de veículos de agentes públicos, por idade, em anos																	
		Caminhão compactador			Cam. bascul. carroceria ou baú			Caminhões poliguindaste			Trator agrícola com reboque			Tração animal			Embarcações		
		Até 5	6 a 10	Mais de 10	Até 5	6 a 10	Mais de 10	Até 5	6 a 10	Mais de 10	Até 5	6 a 10	Mais de 10	até 5	6 a 10	Mais de 10	até 5	6 a 10	Mais de 10
		Unidade	Unidade	Unidade	Unidade	Unidade	Unidade	Unidade	Unidade	Unidade	Unidade	Unidade	Unidade	Unidade	Unidade	Unidade	Unidade	Unidade	Unidade
Código	Nome/UF	Co054	Co055	Co056	Co063	Co064	Co065	Co072	Co073	Co074	Co081	Co082	Co083	Co090	Co091	Co092	Co155	Co156	Co157
REGIÃO SUDESTE																			
354650	Santa Ernestina/SP	0	0	1	0	0	1	0	0	0	0	0	1	0	0	0	0	0	0
354670	Santa Gertrudes/SP	0	0	0	0	3	0	0	0	0	0	0	2	0	0	0	0	0	0
354680	Santa Isabel/SP	1	5	2	0	0	1	0	0	0	0	0	1	0	0	0	0	0	0
315770	Santa Juliana/MG				2		2												
354690	Santa Lúcia/SP	0	1	1	0	0	1	0	0	0	0	0	1	0	0	0	0	0	0
315780	Santa Luzia/MG	0	0	0	0	0	0	0	0	0	0	0	0	0	0	0	0	0	0
354700	Santa Maria da Serra/SP	0	1	0	0	0	0	0	0	0	0	0	0	0	0	0	0	0	0
320455	Santa Maria de Jetibá/ES	1	0	0	0	0	1	0	0	0	0	0	0	0	0	0	0	0	0
330460	Santa Maria Madalena/RJ	0	0	0	0	0	1	0	0	0	0	0	1	0	0	0	0	0	0
354710	Santa Mercedes/SP	0	1	0	0	1	0	0	0	0	0	1	2	0	0	0	0	0	0
354720	Santana da Ponte Pensa/SP			1			1						1						
315895	Santana do Paraíso/MG	1			4			0			0			0			0		
354740	Santa Rita D Oeste/SP	0	1	0	0	0	1	0	0	0	0	0	0	0	0	0	0	0	0
354750	Santa Rita do Passa Quatro/SP	2	2	0	0	0	0	0	0	0	0	0	0	0	0	0	0	0	0
315960	Santa Rita do Sapucaí/MG	2	0	2	0	0	2	0	0	0	0	1	2	0	0	0	0	0	0
354760	Santa Rosa de Viterbo/SP	0	0	0	0	0	0	0	0	0	0	0	0	0	0	0	0	0	0
315980	Santa Vitória/MG	0	0	0	3	0	1	0	0	0	0	0	0	0	0	0	0	0	0
354780	Santo André/SP	28	0	0	4	0	0	10	0	0	0	0	0	0	0	0	0	0	0
354790	Santo Antônio da Alegria/SP	1			1														
354800	Santo Antônio de Posse/SP	0	0	3	0	0	3	0	0	0	0	0	1	0	0	0	0	0	0
316030	Santo Antônio do Jacinto/MG	0	0	0	1	1	0	0	0	0	0	0	0	0	0	0	0	0	0
316040	Santo Antônio do Monte/MG	1	1	0	0	0	0	0	0	0	0	0	0	0	0	0	0	0	0
354820	Santo Antônio do Pinhal/SP		1			2			0			1			0			0	
316060	Santo Hipólito/MG												2			1			
354840	Santópolis do Aguapeí/SP	1	0	0	3	0	0	0	0	0	1	0	0	0	0	0	0	0	0
354850	Santos/SP	0	0	0	0	0	0	0	0	0	0	0	0	0	0	0	0	0	0
316070	Santos Dumont/MG	2		1	1		1												
316080	São Bento Abade/MG	0	0	0	0	1	0	0	0	0	0	0	0	0	0	0	0	0	0
354860	São Bento do Sapucaí/SP	1	0	0	0	1	0	0	0	0	0	0	0	0	0	0	0	0	0
354870	São Bernardo do Campo/SP	0	0	0	0	0	0	0	0	0	0	0	0	0	0	0	0	0	0
316090	São Brás do Suaçuí/MG	0	0	0	0	0	4	0	0	0	0	0	0	0	0	0	0	0	0
354880	São Caetano do Sul/SP	10			2														
354890	São Carlos/SP	0	0	0	5	0	3	1	0	0	0	0	0	0	0	0	0	0	0

**TABELA Co04a - INFORMAÇÕES SOBRE VEÍCULOS DE AGENTES PÚBLICOS
NA COLETA DE RESÍDUOS SÓLIDOS DOMICILIARES E PÚBLICOS**

ANO DE
REFERÊNCIA
2011

Município		Quantidade de veículos de agentes públicos, por idade, em anos																	
		Caminhão compactador			Cam. bascul. carroceria ou baú			Caminhões poliguindaste			Trator agrícola com reboque			Tração animal			Embarcações		
Código	Nome/UF	Até 5	6 a 10	Mais de 10	Até 5	6 a 10	Mais de 10	Até 5	6 a 10	Mais de 10	Até 5	6 a 10	Mais de 10	até 5	6 a 10	Mais de 10	até 5	6 a 10	Mais de 10
		Unidade	Unidade	Unidade	Unidade	Unidade	Unidade	Unidade	Unidade	Unidade	Unidade	Unidade	Unidade	Unidade	Unidade	Unidade	Unidade	Unidade	Unidade
REGIÃO SUDESTE		Co054	Co055	Co056	Co063	Co064	Co065	Co072	Co073	Co074	Co081	Co082	Co083	Co090	Co091	Co092	Co155	Co156	Co157
316095	São Domingos das Dores/MG		1				1												
316105	São Félix de Minas/MG	0	0	0	1	1	1	0	0	0	1	1	1	0	0	0	0	0	0
316110	São Francisco/MG							1					1	1					
316140	São Francisco do Glória/MG				1														
320470	São Gabriel da Palha/ES	1	0	2	1	0	2	0	0	0	0	0	0	0	0	0	0	0	0
316165	São Geraldo do Baixo/MG												1						
330490	São Gonçalo/RJ																		
316170	São Gonçalo do Abaeté/MG	0	0	0	0	0	3	0	0	0	0	0	0	0	0	0	0	0	0
316190	São Gonçalo do Rio Abaixo/MG	1	0	0	1	2	3	0	0	0	0	0	0	0	0	0	0	0	0
316220	São João Batista do Glória/MG	0	0	1	0	0	0	0	0	1	0	0	1	0	0	0	0	0	0
330500	São João da Barra/RJ	0	0	0	0	0	0	0	0	0	0	0	0	0	0	0	0	0	0
354910	São João da Boa Vista/SP	0	0	0	0	0	3	0	0	1	0	0	0	0	0	0	0	0	0
354925	São João de Iracema/SP	0	0	0	0	0	0	0	0	0	0	0	0	0	0	0	0	0	0
316250	São João del Rei/MG	0	0	0	0	0	1	0	0	0	0	0	1	0	0	0	0	0	0
330510	São João de Meriti/RJ																		
316265	São João do Pacuí/MG	0	0	0	0	2	1	0	0	0	0	0	1	0	0	0	0	0	0
316280	São João Evangelista/MG	0	0	0	0	0	1	0	0	0	0	0	1	0	0	3	0	0	0
354940	São Joaquim da Barra/SP			1															
354970	São José do Rio Pardo/SP	1	0	3	0	0	4	0	0	0	0	0	0	0	0	0	0	0	0
354980	São José do Rio Preto/SP	0	0	0	0	0	0	2	0	0	0	0	0	0	0	0	0	0	0
354990	São José dos Campos/SP	10	0	0	1	0	0	1	0	0	0	0	0	0	0	0	0	0	0
330515	São José do Vale do Rio Preto/RJ	1			1	3													
316370	São Lourenço/MG	0	0	0	0	0	0	0	0	0	0	0	0	0	0	0	0	0	0
354995	São Lourenço da Serra/SP	1	2	1	1	2	0	0	0	0	1	1	0	0	0	0	0	0	0
355000	São Luís do Paraitinga/SP	3	0	0	2	2	1	0	0	1	0	0	1	0	0	0	0	0	0
355010	São Manuel/SP	0	2	0	0	0	0	0	0	0	0	0	0	0	0	0	0	0	0
320490	São Mateus/ES																		
316380	São Miguel do Anta/MG	0	0	0		1	0	0	0	0	0	0	0	0	0	0	0	0	0
355030	São Paulo/SP	0	0	0	0	0	0	0	0	0	0	0	0	0	0	0	0	0	0
330520	São Pedro da Aldeia/RJ	0	0	0							1	3	2	0	0	0	0	0	0
355050	São Pedro do Turvo/SP		1																
355060	São Roque/SP																		
320495	São Roque do Canaã/ES	1	1																

**TABELA Co04a - INFORMAÇÕES SOBRE VEÍCULOS DE AGENTES PÚBLICOS
NA COLETA DE RESÍDUOS SÓLIDOS DOMICILIARES E PÚBLICOS**

ANO DE
REFERÊNCIA
2011

Município		Quantidade de veículos de agentes públicos, por idade, em anos																	
		Caminhão compactador			Cam. bascul. carroceria ou baú			Caminhões poliguindaste			Trator agrícola com reboque			Tração animal			Embarcações		
Código	Nome/UF	Até 5	6 a 10	Mais de 10	Até 5	6 a 10	Mais de 10	Até 5	6 a 10	Mais de 10	Até 5	6 a 10	Mais de 10	até 5	6 a 10	Mais de 10	até 5	6 a 10	Mais de 10
		Unidade	Unidade	Unidade	Unidade	Unidade	Unidade	Unidade	Unidade	Unidade	Unidade	Unidade	Unidade	Unidade	Unidade	Unidade	Unidade	Unidade	Unidade
REGIÃO SUDESTE		Co054	Co055	Co056	Co063	Co064	Co065	Co072	Co073	Co074	Co081	Co082	Co083	Co090	Co091	Co092	Co155	Co156	Co157
355070	São Sebastião/SP																		
355080	São Sebastião da Grama/SP	0	2	0	1	0	0	0	0	0	0	0	2	0	0	0	0	0	0
316447	São Sebastião do Anta/MG												1						
316470	São Sebastião do Paraíso/MG	5	0	0	0	0	0	0	0	0	0	0	0	0	0	0	0	0	0
316500	São Tiago/MG																		
355100	São Vicente/SP						21						1						
316530	São Vicente de Minas/MG	1	0	0	0	0	0	0	0	0	0	0	1	0	0	0	0	0	0
316540	Sapucaí-Mirim/MG	0	0	0	1	0	0	0	0	0	0	0	0	0	0	0	0	0	0
316553	Sarzedo/MG	0	0	0	1	0	0	1	0	0	0	0	0	0	0	0	0	0	0
316560	Senador Cortes/MG												1						
316590	Senador Modestino Gonçalves/MG	0	0	0	1	0	0	0	0	0	0	0	0	0	0	0	0	0	0
316600	Senhora de Oliveira/MG	0	0	0	0	0	0	0	0	0	0	1	0	0	0	0	0	0	0
316640	Seritinga/MG	0	0	0	0	1	1	0	0	0	0	0	0	0	0	0	0	0	0
320500	Serra/ES	0	0	0	0	0	6	0	0	0	0	0	0	0	0	0	0	0	0
316670	Serra dos Aimorés/MG	2			2			1			1			15			0		
355150	Serrana/SP																		
355160	Serra Negra/SP	2	1				2												
316690	Serrania/MG		1				1												
316695	Serranópolis de Minas/MG	0	0	0	0	0	0	0	0	0	0	0	0	0	0	0	0	0	0
316710	Serro/MG	0	0	0	0	0	0	0	0	0	0	0	0	0	0	0	0	0	0
355170	Sertãozinho/SP	0	1	0	1	0	0	0	0	0	0	0	0	0	0	0	0	0	0
355180	Sete Barras/SP		1				1						1						
316720	Sete Lagoas/MG	0	0	0	0	0	0	0	0	0	0	0	0	0	0	0	0	0	0
355200	Silveiras/SP	0	1	0	0	1	0	0	0	0	0	1	0	0	0	0	0	0	0
316750	Simão Pereira/MG												1						
355210	Socorro/SP		1	3			3	0			0		2	0			0		
316780	Soledade de Minas/MG	0	0	0	1	0	0	0	0	0	0	0	0	0	0	0	0	0	0
355220	Sorocaba/SP												1						
355230	Sud Mennucci/SP			1			2			1			2						
355240	Sumaré/SP	0	0	0	0	0	7	0	0	0	0	0	6	0	0	0	0	0	0
355255	Suzanópolis/SP	0	1	0	0	0	0	0	0	0	0	0	1	0	0	0	0	0	0
355250	Suzano/SP	15	5																
355260	Tabapuã/SP		1				3		1			2			0			0	

**TABELA Co04a - INFORMAÇÕES SOBRE VEÍCULOS DE AGENTES PÚBLICOS
NA COLETA DE RESÍDUOS SÓLIDOS DOMICILIARES E PÚBLICOS**

ANO DE
REFERÊNCIA
2011

Município		Quantidade de veículos de agentes públicos, por idade, em anos																	
		Caminhão compactador			Cam. bascul. carroceria ou baú			Caminhões poliguindaste			Trator agrícola com reboque			Tração animal			Embarcações		
Código	Nome/UF	Até 5	6 a 10	Mais de 10	Até 5	6 a 10	Mais de 10	Até 5	6 a 10	Mais de 10	Até 5	6 a 10	Mais de 10	até 5	6 a 10	Mais de 10	até 5	6 a 10	Mais de 10
		Unidade	Unidade	Unidade	Unidade	Unidade	Unidade	Unidade	Unidade	Unidade	Unidade	Unidade	Unidade	Unidade	Unidade	Unidade	Unidade	Unidade	Unidade
REGIÃO SUDESTE		Co054	Co055	Co056	Co063	Co064	Co065	Co072	Co073	Co074	Co081	Co082	Co083	Co090	Co091	Co092	Co155	Co156	Co157
355270	Tabatinga/SP	2			0			0			0			0			0		
355280	Taboão da Serra/SP	12			2														
355290	Taciba/SP	0	1	0	0	1	1	0	0	0	0	1	0	0	0	0	0	0	0
316800	Taiobeiras/MG	1	0	1	2	0	2	0	0	0	1	1	0	0	0	0	0	0	0
355330	Tambaú/SP	1	1	0	0	0	2	0	0	1	0	0	2	0	0	0	0	0	0
316805	Taparuba/MG	0			1			0			3			0			0		
316820	Tapirai/MG	0	0	0	0	1	0	0	0	0	0	0	0	0	0	0	0	0	0
355350	Tapirai/SP	1		1															
355370	Taquaritinga/SP	3	1				3			1	3		4						
355380	Taquarituba/SP	1	1	1	0	1	2	0	0	0	0	0	1	0	0	0	0	0	0
355385	Taquarivaí/SP	1					1						1						
355390	Tarabai/SP	0	0	1	0	0	0	0	0	0	0	0	0	0	0	0	0	0	0
355395	Tarumã/SP	0	1	0	1	0	0	0	0	2	0	0	2	0	0	0	0	0	0
355400	Tatuí/SP																		
355410	Taubaté/SP	3	3	2	0	8	0	0	0	3	0	0	0	0	0	0	0	0	0
316860	Teófilo Otoni/MG	1	0	0	0	0	0	0	0	0	0	0	1	0	1	0	0	0	0
330580	Teresópolis/RJ																		
355460	Timburi/SP	0	1	0	1	0	0	0	0	0	0	0	0	0	0	0	0	0	0
316900	Tocantins/MG	0	0	0	0	2	0	0	0	0	0	0	1	0	0	0	0	0	0
355465	Torre de Pedra/SP	1	0	0	0	0	1	0	0	0	0	0	0	0	0	0	0	0	0
355475	Trabiju/SP																		
355480	Tremembé/SP	1	2	0	0	0	2	0	0	0	0	0	1	0	0	0	0	0	0
316930	Três Corações/MG			1															
355490	Três Fronteiras/SP	1	1	0	0	3	0	0	0	0	0	0	1	0	0	0	0	0	0
316935	Três Marias/MG		1			2				1									
316940	Três Pontas/MG	0	0	0	2	0	1	0	0	1	0	0	0	0	0	0	0	0	0
355520	Turiúba/SP	0	1	0	0	1	1	0	0	0	0	0	0	0	0	0	0	0	0
317010	Uberaba/MG						32			2			9						
317020	Uberlândia/MG	0	0	0	0	0	0	0	0	0	0	0	0	0	0	0	0	0	0
355550	Ubirajara/SP	1	1	0	0	0	0	0	0	0	0	0	0	0	0	0	0	0	0
317030	Umburatiba/MG	0	0	0	0	0	0	0	0	0	0	2	0	0	0	0	0	0	0
317040	Unai/MG														22				
317043	União de Minas/MG	0	0	0	0	0	1	0	0	0	0	1	0	0	0	0	0	0	0

**TABELA Co04a - INFORMAÇÕES SOBRE VEÍCULOS DE AGENTES PÚBLICOS
NA COLETA DE RESÍDUOS SÓLIDOS DOMICILIARES E PÚBLICOS**

ANO DE
REFERÊNCIA
2011

Município		Quantidade de veículos de agentes públicos, por idade, em anos																	
		Caminhão compactador			Cam. bascul. carroceria ou baú			Caminhões poliguindaste			Trator agrícola com reboque			Tração animal			Embarcações		
		Até 5	6 a 10	Mais de 10	Até 5	6 a 10	Mais de 10	Até 5	6 a 10	Mais de 10	Até 5	6 a 10	Mais de 10	até 5	6 a 10	Mais de 10	até 5	6 a 10	Mais de 10
		Unidade	Unidade	Unidade	Unidade	Unidade	Unidade	Unidade	Unidade	Unidade	Unidade	Unidade	Unidade	Unidade	Unidade	Unidade	Unidade	Unidade	Unidade
Código	Nome/UF	Co054	Co055	Co056	Co063	Co064	Co065	Co072	Co073	Co074	Co081	Co082	Co083	Co090	Co091	Co092	Co155	Co156	Co157
REGIÃO SUDESTE																			
355580	Urânia/SP	1					2	3					1		1				
355590	Uru/SP	1	0	0	1	0	0	0	0	0	0	0	1	0	0	0	0	0	0
317047	Uruana de Minas/MG	0	0	0	0	0	0	0	0	0	0	0	1	0	0	1	0	0	0
317052	Urucuia/MG	0	0	0	0	0	0	0	0	0	0	2	0	0	0	0	0	0	0
355620	Valinhos/SP	0	0	0	2	0	1	0	0	1	0	0	0	0	0	0	0	0	0
355630	Valparaíso/SP	0	1	0	1	0	0	0	0	0	0	0	0	0	0	0	0	0	0
355645	Vargem Grande Paulista/SP	0																	
317070	Varginha/MG	0	0	0	0	0	4	0	0	1	0	0	1	0	0	0	0	0	0
330615	Varre-Sai/RJ	0	0	0	0	0	1	0	0	0	0	0	1	0	0	0	0	0	0
330620	Vassouras/RJ																		
320506	Venda Nova do Imigrante/ES	1	0	1	1	0	0	0	0	0	0	0	1	0	0	0	0	0	0
317115	Vermelho Novo/MG	0	0	0	0	1	0	0	0	0	0	1	0	0	0	0	0	0	0
317120	Vespasiano/MG	2	3	0	5	2	0	3	0	0	1	2	0	0	0	0	0	0	0
320510	Viana/ES																		
317130	Viçosa/MG	3	0	0	2	0	0	0	0	0	0	0	0	0	0	0	0	0	0
317140	Vieiras/MG	0	0	0	0	1	0	0	0	0	0	1	0	0	0	0	0	0	0
320520	Vila Velha/ES																		
355670	Vinhedo/SP	0	0	0	0	0	0	0	0	0	0	0	0	0	0	0	0	0	0
355680	Viradouro/SP	2			2			1											
317160	Virgem da Lapa/MG	1	0	0	0	0	0	0	0	0	0	0	0	0	0	0	0	0	0
317170	Virgínia/MG							1											
317200	Visconde do Rio Branco/MG	1	1	1	0	1	0	0	1	0	0	0	0	0	0	0	0	0	0
320530	Vitória/ES																		
355695	Vitória Brasil/SP	1	0	0	1	0	0	0	0	0	0	0	0	0	0	0	0	0	0
317210	Volta Grande/MG	0	0	0	0	0	0	0	0	0	0	0	0	0	0	0	0	0	0
330630	Volta Redonda/RJ	0	0	0	0	0	0	4	0	0	0	0	0	0	0	0	0	0	0
355700	Votorantim/SP	1	2	5	0	0	0	0	0	0	0	0	0	0	0	0	0	0	0
355710	Votuporanga/SP	0	0	0	0	0	0	0	0	0	0	0	0	0	0	0	0	0	0
355715	Zacarias/SP	0	0	1	0	0	1	1	0	0	0	1	0	0	0	0	0	0	0

TABELA Co04b
INFORMAÇÕES SOBRE VEÍCULOS DE AGENTES PRIVADOS NA COLETA DE RESÍDUOS
SÓLIDOS DOMICILIARES E PÚBLICOS

**TABELA Co04b - INFORMAÇÕES SOBRE VEÍCULOS DE AGENTES PRIVADOS
NA COLETA DE RESÍDUOS SÓLIDOS DOMICILIARES E PÚBLICOS**

ANO DE
REFERÊNCIA
2011

Município		Quantidade de veículos de agentes privados, por idade, em anos																	
		Caminhão compactador			Cam. bascul. carroceria ou baú			Caminhões poliguindaste			Trator agrícola com reboque			Tração animal			Embarcações		
Código	Nome/UF	Até 5	6 a 10	Mais de 10	Até 5	6 a 10	Mais de 10	Até 5	6 a 10	Mais de 10	Até 5	6 a 10	Mais de 10	até 5	6 a 10	Mais de 10	até 5	6 a 10	Mais de 10
		Unidade	Unidade	Unidade	Unidade	Unidade	Unidade	Unidade	Unidade	Unidade	Unidade	Unidade	Unidade	Unidade	Unidade	Unidade	Unidade	Unidade	Unidade
REGIÃO SUDESTE		Co057	Co058	Co059	Co066	Co067	Co068	Co075	Co076	Co077	Co084	Co085	Co086	Co093	Co094	Co095	Co158	Co159	Co160
310040 Acaiaca/MG																			
310050 Açucena/MG		0	0	0	0	0	0	0	0	0	0	0	0	0	0	0	0	0	0
350020 Adolfo/SP		0	0	0	0	0	0	0	0	0	0	0	0	0	0	0	0	0	0
320010 Afonso Cláudio/ES																			
310070 Água Comprida/MG																			
350030 Aguai/SP																			
310080 Aguanil/MG		0	0	0	0	0	0	0	0	0	0	0	0	0	0	0	0	0	0
350040 Águas da Prata/SP		0	0	0	0	0	0	0	0	0	0	0	0	0	0	0	0	0	0
350055 Águas de Santa Bárbara/SP																			
310090 Águas Formosas/MG		0	0	0	0	0	0	0	0	0	0	0	0	0	0	0	0	0	0
310110 Aimorés/MG																			
310160 Alfenas/MG		4	0	0	0	1	0	0	0	0	0	0	0	0	0	0	0	0	0
320030 Alfredo Chaves/ES		0	0	3	0	0	0	0	0	0	0	0	0	0	0	0	0	0	0
310200 Alterosa/MG																			
350110 Alto Alegre/SP																			
315350 Alto Jequitibá/MG																			
320035 Alto Rio Novo/ES		0	0	0	0	0	0	0	0	0	0	0	0	0	0	0	0	0	0
350115 Alumínio/SP		3			2			1											
350130 Álvares Machado/SP		0	0	0	0	0	1	0	0	0	0	0	1	0	0	0	0	0	0
350150 Alvinlândia/SP		0	0	0	0	0	0	0	0	0	0	0	0	0	0	0	0	0	0
310240 Alvorada de Minas/MG		0	0	0	0	0	0	0	0	0	0	0	0	0	0	0	0	0	0
350160 Americana/SP		10	0	0	0	0	0	0	0	0	0	0	0	0	0	0	0	0	0
350170 Américo Brasiliense/SP		0	1	0	0	0	0	0	0	0	0	0	0	0	0	0	0	0	0
350190 Amparo/SP		5																	
310260 Andradas/MG		0	0	0	0	0	1	0	0	0	0	0	0	0	0	0	0	0	0
310280 Andrelândia/MG		0	0	1	0	0	1	0	0	0	0	0	0	0	0	0	0	0	0
350220 Angatuba/SP		0	0	0	0	0	0	0	0	0	0	0	0	0	0	0	0	0	0
330010 Angra dos Reis/RJ		7	10	5	0	9	0	0	0	0	0	2	0	0	0	0	0	3	0
350230 Anhembi/SP		0	0	0	0	0	0	0	0	0	0	0	0	0	0	0	0	0	0
310310 Antônio Prado de Minas/MG																			
350250 Aparecida/SP		0	0	0	0	0	0	0	0	0	0	0	0	0	0	0	0	0	0
350260 Aparecida D Oeste/SP																			
350270 Apiaí/SP							1												

**TABELA Co04b - INFORMAÇÕES SOBRE VEÍCULOS DE AGENTES PRIVADOS
NA COLETA DE RESÍDUOS SÓLIDOS DOMICILIARES E PÚBLICOS**

ANO DE
REFERÊNCIA
2011

Município		Quantidade de veículos de agentes privados, por idade, em anos																	
		Caminhão compactador			Cam. bascul. carroceria ou baú			Caminhões poliguindaste			Trator agrícola com reboque			Tração animal			Embarcações		
Código	Nome/UF	Até 5	6 a 10	Mais de 10	Até 5	6 a 10	Mais de 10	Até 5	6 a 10	Mais de 10	Até 5	6 a 10	Mais de 10	até 5	6 a 10	Mais de 10	até 5	6 a 10	Mais de 10
		Unidade	Unidade	Unidade	Unidade	Unidade	Unidade	Unidade	Unidade	Unidade	Unidade	Unidade	Unidade	Unidade	Unidade	Unidade	Unidade	Unidade	Unidade
REGIÃO SUDESTE		Co057	Co058	Co059	Co066	Co067	Co068	Co075	Co076	Co077	Co084	Co085	Co086	Co093	Co094	Co095	Co158	Co159	Co160
350280	Araçatuba/SP	12			3														
310350	Araguari/MG	0	5	0	0	0	0	0	0	0	0	0	0	0	0	0	0	0	0
350310	Arandu/SP	0	0	0	0	0	0	0	0	0	0	0	0	0	0	0	0	0	0
350315	Arapeí/SP	0	0	0	0	0	0	0	0	0	0	0	0	0	0	0	0	0	0
310375	Araporã/MG	0	0	0	0	0	0	0	0	0	0	0	0	0	0	0	0	0	0
350320	Araraquara/SP	6	0	0	6	3	7	0	0	0	2	4	0	0	0	0	0	0	0
350335	Arco-Íris/SP	0	0	0	0	0	0	0	0	0	0	0	0	0	0	0	0	0	0
330025	Arraial do Cabo/RJ																		
350380	Artur Nogueira/SP	5	0	0	0	0	0	0	0	0	0	0	0	0	0	0	0	0	0
350390	Arujá/SP	5	0	0	1	0	0	0	0	0	0	0	0	0	0	0	0	0	0
350400	Assis/SP	0	0	0	0	0	0	0	0	0	0	0	0	0	0	0	0	0	0
350410	Atibaia/SP	6	0	0	0	1	0	0	0	0	0	0	0	0	0	0	0	0	0
320070	Atilio Vivacqua/ES																		
350440	Avanhandava/SP	0	0	0	0	0	0	0	0	0	0	1	0	0	0	0	0	0	0
350460	Bady Bassitt/SP																		
320080	Baixo Guandu/ES	2	0	0	0	0	3	0	0	0	0	0	0	0	0	0	0	0	0
350470	Balbinos/SP	0	0	0	0	0	0	0	0	0	0	0	0	0	0	0	0	0	0
350500	Barão de Antonina/SP																		
310540	Barão de Cocais/MG	0	0	0	0	0	4	0	0	1	0	0	1	0	0	0	0	0	0
310560	Barbacena/MG	5	0	0	0	2	0	0	0	0	0	0	0	0	0	0	0	0	0
350520	Bariri/SP	0	0	5	0	0	1	0	0	0	0	0	0	0	0	0	0	0	0
350535	Barra do Chapéu/SP	0	0	0	0	0	0	0	0	0	0	0	0	0	0	0	0	0	0
330030	Barra do Pirai/RJ		6			1													
330040	Barra Mansa/RJ	6	0	0	0	0	10	0	0	0	0	0	0	0	0	0	0	0	0
350570	Barueri/SP				25	5					1								
350580	Bastos/SP	0	0	0	0	0	0	0	0	0	0	0	0	0	0	0	0	0	0
350590	Batatais/SP	0	0	0	0	0	2	0	0	0	0	0	0	0	0	0	0	0	0
350600	Bauru/SP	0	0	0	0	0	0	0	0	0	0	0	0	0	0	0	0	0	0
310610	Belmiro Braga/MG																		
310620	Belo Horizonte/MG																		
310640	Belo Vale/MG																		
350620	Bento de Abreu/SP	0	0	0	0	0	0	0	0	0	0	0	0	0	0	0	0	0	0
350630	Bernardino de Campos/SP																		

**TABELA Co04b - INFORMAÇÕES SOBRE VEÍCULOS DE AGENTES PRIVADOS
NA COLETA DE RESÍDUOS SÓLIDOS DOMICILIARES E PÚBLICOS**

ANO DE
REFERÊNCIA
2011

Código	Município Nome/UF	Quantidade de veículos de agentes privados, por idade, em anos																	
		Caminhão compactador			Cam. bascul. carroceria ou baú			Caminhões poliguindaste			Trator agrícola com reboque			Tração animal			Embarcações		
		Até 5	6 a 10	Mais de 10	Até 5	6 a 10	Mais de 10	Até 5	6 a 10	Mais de 10	Até 5	6 a 10	Mais de 10	até 5	6 a 10	Mais de 10	até 5	6 a 10	Mais de 10
		Unidade	Unidade	Unidade	Unidade	Unidade	Unidade	Unidade	Unidade	Unidade	Unidade	Unidade	Unidade	Unidade	Unidade	Unidade	Unidade	Unidade	Unidade
REGIÃO SUDESTE		Co057	Co058	Co059	Co066	Co067	Co068	Co075	Co076	Co077	Co084	Co085	Co086	Co093	Co094	Co095	Co158	Co159	Co160
310660	Bertópolis/MG																		
310670	Betim/MG	11	0	0	5	0	0	0	0	0	0	0	0	0	0	0	0	0	0
350640	Bilac/SP	0	0	0	0	0	0	0	0	0	0	0	0	0	0	0	0	0	0
310700	Biquinhas/MG																		
350650	Birigui/SP																		
350660	Biritiba-Mirim/SP	0	0	0	0	0	0	0	0	0	0	0	0	0	0	0	0	0	0
310710	Boa Esperança/MG	0	0	0	0	0	0	0	0	0	0	0	0	0	0	0	0	0	0
350670	Boa Esperança do Sul/SP																		
350690	Bofete/SP	0	0	0	0	0	0	0	0	0	0	0	0	0	0	0	0	0	0
350700	Boituva/SP	4			2			2			2								
330050	Bom Jardim/RJ	0	0	0	0	0	0	0	0	0	0	0	0	0	0	0	0	0	0
330060	Bom Jesus do Itabapoana/RJ	0	0	0	0	0	0	0	0	0	0	0	0	0	0	0		0	0
350715	Bom Sucesso de Itararé/SP																		
310810	Bonfim/MG	0	0	0	0	0	0	0	0	0	0	0	0	0	0	0	0	0	0
310825	Bonito de Minas/MG	0	0	0															
350730	Boracéia/SP																		
350745	Borebi/SP	0	0	0	0	0	0	0	0	0	0	0	0	0	0	0	0	0	0
310840	Botelhos/MG																		
350750	Botucatu/SP	0	0	0															
350760	Bragança Paulista/SP	8	5	0	0	0	2	0	0		0	0	0	0	0	0	0	0	0
310855	Brasilândia de Minas/MG	0	0	0	0	0	2	0	0	0	0	0	0	0	0	0	0	0	0
310870	Brás Pires/MG																		
350770	Braúna/SP	0	0	0	0	0	0	0	0	0	0	0	0	0	0	0	0	0	0
350780	Brodowski/SP																		
350790	Brotas/SP		2																
310900	Brumadinho/MG	2	0	0	0	0	1	0	0	0	0	0	0	0	0	0	0	0	0
310910	Bueno Brandão/MG																		
310920	Buenópolis/MG																		
310925	Bugre/MG	0	0	0	0	0	0	0	0	0	0	0	0	0	0	0	0	0	0
350800	Buri/SP	0	0	0	0	0	0	0	0	0	0	0	0	0	0	0	0	0	0
350810	Buritama/SP	0	0	0	0	0	0	0	0	0	0	0	0	0	0	0	0	0	0
310940	Buritizinho/MG		2																
310945	Cabeceira Grande/MG	0	0	0	0	0	0	0	0	0	0	0	0	0	0	0	0	0	0

**TABELA Co04b - INFORMAÇÕES SOBRE VEÍCULOS DE AGENTES PRIVADOS
NA COLETA DE RESÍDUOS SÓLIDOS DOMICILIARES E PÚBLICOS**

ANO DE
REFERÊNCIA
2011

Município		Quantidade de veículos de agentes privados, por idade, em anos																	
		Caminhão compactador			Cam. bascul. carroceria ou baú			Caminhões poliguindaste			Trator agrícola com reboque			Tração animal			Embarcações		
		Até 5	6 a 10	Mais de 10	Até 5	6 a 10	Mais de 10	Até 5	6 a 10	Mais de 10	Até 5	6 a 10	Mais de 10	até 5	6 a 10	Mais de 10	até 5	6 a 10	Mais de 10
		Unidade	Unidade	Unidade	Unidade	Unidade	Unidade	Unidade	Unidade	Unidade	Unidade	Unidade	Unidade	Unidade	Unidade	Unidade	Unidade	Unidade	Unidade
Código	Nome/UF	Co057	Co058	Co059	Co066	Co067	Co068	Co075	Co076	Co077	Co084	Co085	Co086	Co093	Co094	Co095	Co158	Co159	Co160
REGIÃO SUDESTE																			
330070	Cabo Frio/RJ	15	5	0	10	10	0	2	0	0	5	5	0	0	0	0	2	0	0
310970	Cachoeira de Minas/MG	0	0	0	0	0	0	0	0	0	0	0	0	0	0	0	0	0	0
350860	Cachoeira Paulista/SP	2																	
330080	Cachoeiras de Macacu/RJ	5	0	0	3			0	0	0	0	0	0	0	0	0	0	0	0
320120	Cachoeiro de Itapemirim/ES	8			4			1			0			0			0		
350870	Caconde/SP	0	0	0	0	0	0	0	0	0	0	0	0	0	0	0	0	0	0
311000	Caeté/MG	2	0	0	0	2	0	0	0	0	0	0	0	0	0	0	0	0	0
350880	Cafelândia/SP	0	0	0	0	0	0	0	0	0	0	0	0	0	0	0	0	0	0
311010	Caiana/MG	0	0	0	0	0	0	0	0	0	0	0	0	0	0	0	0	0	0
350900	Caieiras/SP	0	6	0	0	2	0	0	0	0	0	0	0	0	0	0	0	0	0
350930	Cajobi/SP																		
311020	Cajuri/MG	0	0	0	0	0	0	0	0	0	0	0	0	0	0	0	0	0	0
330090	Cambuci/RJ	1			3														
350950	Campinas/SP	40	0	0	1	3	0	0	0	0	0	0	0	0	0	0	0	0	0
311120	Campo Belo/MG																		
311140	Campo Florido/MG	0	0	0	0	0	0	0	0	0	0	0	0	0	0	0	0	0	0
350960	Campo Limpo Paulista/SP	7																	
330100	Campos dos Goytacazes/RJ	25	0	0	40	5	0	0	0	0	2	0	0	0	0	0	0	0	0
350990	Cananéia/SP	1																	
350995	Canas/SP																		
311190	Cana Verde/MG																		
311200	Candeias/MG																		
351000	Cândido Mota/SP	0	0	0	0	0	0	0	0	0	0	0	0	0	0	0	0	0	0
330110	Cantagalo/RJ	2																	
351020	Capão Bonito/SP	2	2				1												
311210	Caparaó/MG	0	0	0	0	0	0	0	0	0	0	0	0	0	0	0	0	0	0
351030	Capela do Alto/SP	0	0	0	0	0	0	0	0	0	0	0	0	0	0	0	0	0	0
311260	Capinópolis/MG	0	0	0	0	0	0	0	0	0	0	0	0	0	0	0	0	0	0
311280	Capitólio/MG																		
351040	Capivari/SP	3	0	0	0	0	0	0	0	0	0	0	0	0	0	0	0	0	0
311290	Caputira/MG	0	0	0	0	0	0	0	0	0	0	0	0	0	0	0	0	0	0
351050	Caragatatuba/SP	12																	
330093	Carapebus/RJ																		

**TABELA Co04b - INFORMAÇÕES SOBRE VEÍCULOS DE AGENTES PRIVADOS
NA COLETA DE RESÍDUOS SÓLIDOS DOMICILIARES E PÚBLICOS**

ANO DE
REFERÊNCIA
2011

Município		Quantidade de veículos de agentes privados, por idade, em anos																	
		Caminhão compactador			Cam. bascul. carroceria ou baú			Caminhões poliguindaste			Trator agrícola com reboque			Tração animal			Embarcações		
Código	Nome/UF	Até 5	6 a 10	Mais de 10	Até 5	6 a 10	Mais de 10	Até 5	6 a 10	Mais de 10	Até 5	6 a 10	Mais de 10	até 5	6 a 10	Mais de 10	até 5	6 a 10	Mais de 10
		Unidade	Unidade	Unidade	Unidade	Unidade	Unidade	Unidade	Unidade	Unidade	Unidade	Unidade	Unidade	Unidade	Unidade	Unidade	Unidade	Unidade	Unidade
REGIÃO SUDESTE		Co057	Co058	Co059	Co066	Co067	Co068	Co075	Co076	Co077	Co084	Co085	Co086	Co093	Co094	Co095	Co158	Co159	Co160
351070 Cardoso/SP																			
320130	Cariacica/ES	12	0	0	17	2	0	1	0	0	0	0	0	0	0	0	0	0	0
311370	Carlos Chagas/MG	0	2	0	0	1	0	0	0	0	0	1	0	0	0	0	0	0	0
311390 Carmo da Cachoeira/MG																			
311410	Carmo de Minas/MG	0	0	0	0	0	0	0	0	0	0	0	0	0	0	0	0	0	0
311440 Carmo do Rio Claro/MG																			
311450 Carmópolis de Minas/MG																			
311455	Carneirinho/MG		2										1						
311470 Carvalhópolis/MG																			
311480 Carvalhos/MG																			
351080 Casa Branca/SP																			
330130	Casimiro de Abreu/RJ	5					1						1						
351090	Cássia dos Coqueiros/SP	0	0	0	0	0	0	0	0	0	0	0	0	0	0	0	0	0	0
320140 Castelo/ES																			
351110	Catanduva/SP	0	10	0	0	0	0	0	0	0	0	0	0	0	0	0	0	0	0
311535 Catas Altas/MG																			
351120	Catiguá/SP	0	0	0	0	0	0	0	0	0	0	0	0	0	0	0	0	0	0
311547 Catuti/MG																			
351140 Cerqueira César/SP																			
351150	Cerquilho/SP	0	0	0	0	0	0	0	0	0	0	0	0	0	0	0	0	0	0
351160	Cesário Lange/SP	0	0	0	0	0	0	0	0	1	0	0	0	0	0	0	0	0	0
311600	Chalé/MG	0	0	0	0	0	0	0	0	0	0	0	0	0	0	0	0	0	0
351170	Charqueada/SP	0	0	0	0	0	1	0	0	0	0	0	0	0	0	0	0	0	0
311630	Cipotânea/MG	0	0	0	0	0	0	0	0	0	0	0	0	0	0	0	0	0	0
320150	Colatina/ES	2		0	0	0	0	0	0	0	0	0	0	0	0	0	0	0	0
351200	Colina/SP	0	0	0	0	0	0	0	0	0	0	0	0	0	0	0	0	0	0
320160 Conceição da Barra/ES																			
311520 Conceição da Barra de Minas/MG																			
311740 Conceição de Ipanema/MG																			
311750	Conceição do Mato Dentro/MG	1																	
311770	Conceição do Rio Verde/MG	0	0	0	0	1	0	0	0	0	0	0	0	0	0	0	0	0	0
351230 Conchas/SP																			
311790	Congonhal/MG	0	0	0	0	0	0	0	0	0	0	0	0	0	0	0	0	0	0

**TABELA Co04b - INFORMAÇÕES SOBRE VEÍCULOS DE AGENTES PRIVADOS
NA COLETA DE RESÍDUOS SÓLIDOS DOMICILIARES E PÚBLICOS**

ANO DE
REFERÊNCIA
2011

Município		Quantidade de veículos de agentes privados, por idade, em anos																	
		Caminhão compactador			Cam. bascul. carroceria ou baú			Caminhões poliguindaste			Trator agrícola com reboque			Tração animal			Embarcações		
Código	Nome/UF	Até 5	6 a 10	Mais de 10	Até 5	6 a 10	Mais de 10	Até 5	6 a 10	Mais de 10	Até 5	6 a 10	Mais de 10	até 5	6 a 10	Mais de 10	até 5	6 a 10	Mais de 10
		Unidade	Unidade	Unidade	Unidade	Unidade	Unidade	Unidade	Unidade	Unidade	Unidade	Unidade	Unidade	Unidade	Unidade	Unidade	Unidade	Unidade	Unidade
REGIÃO SUDESTE		Co057	Co058	Co059	Co066	Co067	Co068	Co075	Co076	Co077	Co084	Co085	Co086	Co093	Co094	Co095	Co158	Co159	Co160
311820	Conquista/MG	0	0	0	0	0	0	0	0	0	0	0	0	0	0	0	0	0	0
311830	Conselheiro Lafaiete/MG	5	1	0	0	1	2	0	0	0	0	0	0	0	0	0	0	0	0
311840	Conselheiro Pena/MG	0	0	0	0	0	0	0	0	0	0	0	0	0	0	0	0	0	0
311850	Consolação/MG	0	0	0	0	0	0	0	0	0	0	0	0	0	0	0	0	0	0
311860	Contagem/MG		24	0	1	1	2	2	1	3	0	0	0	0	0	0	0	0	0
311870	Coqueiral/MG	0	0	0	0	0	0	0	0	0	0	0	0	0	0	0	0	0	0
351240	Cordeirópolis/SP	3	0	0	2	0	0	0	0	0	2	0	0	0	0	0	0	0	0
311890	Cordisburgo/MG																		
311900	Cordislândia/MG	0	0	0	0	0	0	0	0	0	0	0	0	0	0	0	0	0	0
311910	Corinto/MG	2			0	0	0	0	0	0	0	0	0	0	0	0	0	0	0
351250	Coroados/SP																		
311940	Coronel Fabriciano/MG	3	0	0	0	14	0	0	0	0	0	0	0	0	0	0	0	0	0
351260	Coronel Macedo/SP	0	0	0	0	0	0	0	0	0	0	0	0	0	0	0	0	0	0
311950	Coronel Murta/MG	0	0	0	0	0	0	0	0	0	0	0	0	0	0	0	0	0	0
311995	Córrego Fundo/MG	0	0	0	0	0	0	0	0	0	0	0	0	0	0	0	0	0	0
351270	Corumbataí/SP	0	0	0	0	0	0	0	0	0	0	0	0	0	0	0	0	0	0
351290	Cosmorama/SP																		
351310	Cravinhos/SP	2	0	0															
351330	Cruzália/SP	0	0	0	0	0	0	0	0		0	0	0	0	0	0	0	0	0
351340	Cruzeiro/SP	4	0	0	0	0	0	0	0	0	0	0	0	0	0	0	0	0	0
351350	Cubatão/SP	8	0	0	0	15	10	2	0	0	0	0	0	0	0	0	0	0	0
312083	Cuparaque/MG	0	0	0	0	0	0	0	0	0	0	0	0	0	0	0	0	0	0
312087	Curral de Dentro/MG	0	0	0	0	0	0	0	0	0	0	0	0	0	0	0	0	0	0
312090	Curvelo/MG	0	0	0	0	0	0	0	0	0	0	0	0	0	0	0	0	0	0
312125	Delta/MG	0	0	0	0	0	0	0	0	0	0	0	0	0	0	0	0	0	0
312140	Desterro de Entre Rios/MG	0	0	0	0	0	1	0	0	0	0	0	0	0	0	0	0	0	0
351380	Diadema/SP	21			1	5		1											
312180	Dionísio/MG	0	0	0	0	0	1	0	0	0	0	0	1	0	0	1	0	0	0
351385	Dirce Reis/SP	0	0	0	0	0	0	0	0	0	0	0	0	0	0	0	0	0	0
312200	Divino/MG	1	0	0	1	0	0	0	0	0	0	0	0	0	0	0	0	0	0
351390	Divinolândia/SP	0	0	0	0	0	0	0	0	0	0	0	0	0	0	0	0	0	0
312230	Divinópolis/MG	8			2														
312240	Divisa Nova/MG	0	0	0	0	0	0	0	0	0	0	0	0	0	0	0	0	0	0

**TABELA Co04b - INFORMAÇÕES SOBRE VEÍCULOS DE AGENTES PRIVADOS
NA COLETA DE RESÍDUOS SÓLIDOS DOMICILIARES E PÚBLICOS**

ANO DE
REFERÊNCIA
2011

Município		Quantidade de veículos de agentes privados, por idade, em anos																	
		Caminhão compactador			Cam. bascul. carroceria ou baú			Caminhões poliguindaste			Trator agrícola com reboque			Tração animal			Embarcações		
Código	Nome/UF	Até 5	6 a 10	Mais de 10	Até 5	6 a 10	Mais de 10	Até 5	6 a 10	Mais de 10	Até 5	6 a 10	Mais de 10	até 5	6 a 10	Mais de 10	até 5	6 a 10	Mais de 10
		Unidade	Unidade	Unidade	Unidade	Unidade	Unidade	Unidade	Unidade	Unidade	Unidade	Unidade	Unidade	Unidade	Unidade	Unidade	Unidade	Unidade	Unidade
REGIÃO SUDESTE		Co057	Co058	Co059	Co066	Co067	Co068	Co075	Co076	Co077	Co084	Co085	Co086	Co093	Co094	Co095	Co158	Co159	Co160
312245	Divisópolis/MG	0	0	0	0	0	0	0	0	0	0	0	0	0	0	0	0	0	0
351400	Dobrada/SP																		
351410	Dois Córregos/SP	0	0	0	0	0	2	0	0	0	0	0	0	0	0	0	0	0	0
320190	Domingos Martins/ES	0	0	0	0	0	0	0	0	0	0	0	0	0	0	0	0	0	0
312290	Dona Eusébia/MG	0	0	0	0	0	0	0	0	0	0	0	0	0	0	0	0	0	0
312310	Dores de Guanhães/MG	0	0	0	0	0	0	0	0	0	0	0	0	0	0	0	0	0	0
312340	Doresópolis/MG												1						
351440	Dracena/SP																		
351450	Duartina/SP																		
330170	Duque de Caxias/RJ	52	0	0	8	29	43	0	0	1	0	0	7	0	0	0	0	0	0
312352	Durandé/MG																		
351490	Elias Fausto/SP			1			1						1						
312360	Elói Mendes/MG																		
351495	Embaúba/SP																		
351500	Embu/SP	9				0								0	0	0	0	0	0
312380	Engenheiro Navarro/MG																		
312390	Entre Rios de Minas/MG																		
355730	Estiva Gerbi/SP																		
312460	Estrela Dalva/MG	0	0	0	0	0	0	0	0	0	0	0	0	0	0	0	0	0	0
312470	Estrela do Indaiá/MG	0	0	0	0	0	1	0	0	0		0	1	0	0	0	0	0	0
351530	Estrela do Norte/SP	0	0	1	0	0	1	0	0	0	0	0	1	0	0	0	0	0	0
312510	Extrema/MG	0	0	0	0	0	0	0	0	0	0	0	0	0	0	0	0	0	0
312520	Fama/MG	0	0	0	0	0	0	0	0	0	0	0	0	0	0	0	0	0	0
312530	Faria Lemos/MG	0	0	0	0	0	0	0	0	0	0	0	0	0	0	0	0	0	0
351565	Fernão/SP	0	0	0	0	0	0	0	0	0	0	0	0	0	0	0	0	0	0
351570	Ferraz de Vasconcelos/SP																		
351590	Floreal/SP	0	0	0	0	0	0	0	0	0	0	0	0	0	0	0	0	0	0
312600	Florestal/MG	0	0	0	0	0	1	0	0	0	0	0	0	0	0	0	0	0	0
312610	Formiga/MG																		
312640	Fortuna de Minas/MG	0	0	0	0	0	0	0	0	0	0	0	0	0	0	0	0	0	0
351620	Franca/SP	9			3														
312660	Francisco Dumont/MG	0	0	0	0	0	1	0	0	0	0	0	1	0	0	0	0	0	0
312675	Franciscópolis/MG	0	0	0	0	0	0	0	0	0	0	0	0	0	0	0	0	0	0

**TABELA Co04b - INFORMAÇÕES SOBRE VEÍCULOS DE AGENTES PRIVADOS
NA COLETA DE RESÍDUOS SÓLIDOS DOMICILIARES E PÚBLICOS**

ANO DE
REFERÊNCIA
2011

Município		Quantidade de veículos de agentes privados, por idade, em anos																	
		Caminhão compactador			Cam. bascul. carroceria ou baú			Caminhões poliguindaste			Trator agrícola com reboque			Tração animal			Embarcações		
Código	Nome/UF	Até 5	6 a 10	Mais de 10	Até 5	6 a 10	Mais de 10	Até 5	6 a 10	Mais de 10	Até 5	6 a 10	Mais de 10	até 5	6 a 10	Mais de 10	até 5	6 a 10	Mais de 10
		Unidade	Unidade	Unidade	Unidade	Unidade	Unidade	Unidade	Unidade	Unidade	Unidade	Unidade	Unidade	Unidade	Unidade	Unidade	Unidade	Unidade	Unidade
REGIÃO SUDESTE		Co057	Co058	Co059	Co066	Co067	Co068	Co075	Co076	Co077	Co084	Co085	Co086	Co093	Co094	Co095	Co158	Co159	Co160
312705	Fronteira dos Vales/MG																		
312710	Frutal/MG	0	0	0	0	0	0	0	0	0	0	0	0	0	0	0	0	0	0
312720	Funilândia/MG	0	0	0	0	0	0	0	0	0	0	0	0	0	0	0	0	0	0
351650	Gabriel Monteiro/SP	0	0	0	0	0	0	0	0	0	0	0	0	0	0	0	0	0	0
351660	Gália/SP																		
312733	Gameleiras/MG																		
351670	Garça/SP	3	0	0	0	0	1	0	0	0	1	0	0	0	0	0	0	0	0
351680	Gastão Vidigal/SP																		
312735	Glauceândia/MG	0	0	0	0	0	0	0	0	0	0	0	0	0	0	0	0	0	0
351710	Glicério/SP																		
312737	Goiabeira/MG																		
312750	Gonzaga/MG	0	0	0	0	0	0	0	0	0	0	0	0	0	0	0	0	0	0
312760	Gouveia/MG	0	0	0	0	0	0	0	0	0	0	0	0	0	0	0	0	0	0
312770	Governador Valadares/MG	0	15	0	0	15	0	0	0	0	0	1	0	0	0	0	0	0	0
312780	Grão Mogol/MG	0	0	0	0	0	0	0	0	0	0	0	0	0	0	0	0	0	0
320230	Guaçu/ES																		
351720	Guaicara/SP	0	0	0	0	0	0	0	0	0	0	0	0	0	0	0	0	0	0
351730	Guaimbé/SP																		
312800	Guanhães/MG	0	0	0	0	0	0	0	1	0	0	0	0	0	0	0	1	0	0
351750	Guapiaçu/SP	1											1						
351760	Guapiara/SP	0	0	0	0	0	0	0	0	0	0	0	0	0	0	0	0	0	0
351780	Guaraçai/SP	0	0	0	0	0	0	0	0	0	0	0	0	0	0	0	0	0	0
312820	Guaraciaba/MG						1												
312830	Guaranésia/MG																		
312840	Guarani/MG	0	0	0	0	0	0	0	0	0	0	0	0	0	0	0	0	0	0
351800	Guarani D Oeste/SP	0	0	0	0	0	0	0	0	0	0	0	0	0	0	0	0	0	0
320240	Guarapari/ES	0	0	0	0	0	0	0	0	1	0	0	0	0	0	0	0	0	0
312850	Guarará/MG	0	0	0	0	1	0	0	0	0	0	0	0	0	0	0	0	0	0
351820	Guararapes/SP	0	2	0	0	0	0	0	0	0	0	0	0	0	0	0	0	0	0
351830	Guararema/SP																		
351840	Guaratinguetá/SP	5	0	0	1	0	0	0	0	0	0	0	0	0	0	0	0	0	0
351860	Guariba/SP	0	0	0	0	0	0	0	0	0	0	0	0	0	0	0	0	0	0
351870	Guarujá/SP	16			6			1			1			0			2		

**TABELA Co04b - INFORMAÇÕES SOBRE VEÍCULOS DE AGENTES PRIVADOS
NA COLETA DE RESÍDUOS SÓLIDOS DOMICILIARES E PÚBLICOS**

ANO DE
REFERÊNCIA
2011

Município		Quantidade de veículos de agentes privados, por idade, em anos																	
		Caminhão compactador			Cam. bascul. carroceria ou baú			Caminhões poliguindaste			Trator agrícola com reboque			Tração animal			Embarcações		
Código	Nome/UF	Até 5	6 a 10	Mais de 10	Até 5	6 a 10	Mais de 10	Até 5	6 a 10	Mais de 10	Até 5	6 a 10	Mais de 10	até 5	6 a 10	Mais de 10	até 5	6 a 10	Mais de 10
		Unidade	Unidade	Unidade	Unidade	Unidade	Unidade	Unidade	Unidade	Unidade	Unidade	Unidade	Unidade	Unidade	Unidade	Unidade	Unidade	Unidade	Unidade
REGIÃO SUDESTE		Co057	Co058	Co059	Co066	Co067	Co068	Co075	Co076	Co077	Co084	Co085	Co086	Co093	Co094	Co095	Co158	Co159	Co160
351880	Guarulhos/SP	43	9		40	21			3	3									
351885	Guataparã/SP																		
351900	Herculândia/SP	0	0	0	0	0	0	0	0	0	0	0	0	0	0	0	0	0	0
351907	Hortolândia/SP	4	3				14												
351910	Iacanga/SP	0	0	0	0	0	0	0	0	0	0	0	0	0	0	0	0	0	0
351940	Ibirá/SP	0	0	0	0	1	0	0	0	0	0	0	0	0	0	0	0	0	0
312970	Ibiraci/MG	1	0	0	0	0	0	0	0	0	0	0	0	0	0	0	0	0	0
351950	Ibirarema/SP	0	0	0	0	0	0	0	0	0	0	0	0	0	0	0	0	0	0
312980	Ibirité/MG	0	0	0	0	0	0	0	0	0	0	0	0	0	0	0	0	0	0
351960	Ibitinga/SP	5	0		5	0	0	0	0	0	0	0	0	0	0	0	0	0	0
351970	Ibiúna/SP	4			0			4			0			0			0		
320260	Iconha/ES	0	0	0	0	0	0	0	0	0	0	0	0	0	0	0	0	0	0
352000	Igarapu do Tietê/SP	0	0	0	0	0	0	0	0	0	0	0	0	0	0	0	0	0	0
352010	Igarapava/SP	0	2	0	0	0	1	0	0	0	0	0	1	0	0	0	0	0	0
313010	Igarapé/MG	2	1			2							2						
352020	Igaratá/SP	0	0	0	0	0	0	0	0	0	0	0	0	0	0	0	0	0	0
330187	Iguaba Grande/RJ							0	0	0	0	0	0	0	0	0	0	0	0
352040	Ilhabela/SP																		
352042	Ilha Comprida/SP	0	0	0	0	1	0	0	0	0	0	0	0	0	0	0	0	0	0
352044	Ilha Solteira/SP	0	0	0	0	0	0	0	0	0	0	0	0	0	0	0	0	0	0
313050	Ilicínea/MG	0	0	0	0	0	0	0	0	0	0	0	0	0	0	0	0	0	0
352050	Indaiatuba/SP																		
352070	Indiaporã/SP	0	0	0	0	0	0	0	0	0	0	0	0	0	0	0	0	0	0
352080	Inúbia Paulista/SP	0	0	0	0	0	0	0	0	0	0	0	0	0	0	0	0	0	0
313115	Ipaba/MG	0	0	0	0	0	0	0	0	0	0	0	0	0	0	0	0	0	0
313120	Ipanema/MG	0	0	0	0	0	2	0	0	0	0	0	0	0	0	0	0	0	0
313130	Ipatinga/MG	10	0	0	24	0	0	2	0	0	0	0	0	0	0	0	0	0	0
352100	Iperó/SP	0	0	0	0	0	0	0	0	0	0	0	0	0	0	0	0	0	0
352110	Ipeúna/SP	0	0	0	0	0	0	0	0	0	0	0	0	0	0	0	0	0	0
352170	Itaberá/SP	0	0	0	0	0	0	0	0	0	0	0	0	0	0	0	0	0	0
313170	Itabira/MG	0	0	0	0	0	0	0	0	0	0	0	0	0	0	0	0	0	0
313210	Itacarambi/MG	0	0	0	0	0	0	0	0	0	0	0	0	0	0	0	0	0	0
320270	Itaguaçu/ES	0	0	0				0	0	0	0	0	0	0	0	0	0	0	0

**TABELA Co04b - INFORMAÇÕES SOBRE VEÍCULOS DE AGENTES PRIVADOS
NA COLETA DE RESÍDUOS SÓLIDOS DOMICILIARES E PÚBLICOS**

ANO DE
REFERÊNCIA
2011

Município		Quantidade de veículos de agentes privados, por idade, em anos																	
		Caminhão compactador			Cam. bascul. carroceria ou baú			Caminhões poliguindaste			Trator agrícola com reboque			Tração animal			Embarcações		
		Até 5	6 a 10	Mais de 10	Até 5	6 a 10	Mais de 10	Até 5	6 a 10	Mais de 10	Até 5	6 a 10	Mais de 10	até 5	6 a 10	Mais de 10	até 5	6 a 10	Mais de 10
		Unidade	Unidade	Unidade	Unidade	Unidade	Unidade	Unidade	Unidade	Unidade	Unidade	Unidade	Unidade	Unidade	Unidade	Unidade	Unidade	Unidade	Unidade
Código	Nome/UF	Co057	Co058	Co059	Co066	Co067	Co068	Co075	Co076	Co077	Co084	Co085	Co086	Co093	Co094	Co095	Co158	Co159	Co160
REGIÃO SUDESTE																			
330200	Itaguaí/RJ	12	0	0	14	0	0	1	0	0	0	0	0	0	0	0	0	0	0
313220	Itaguara/MG	0			0			0			0			0			0		
352180	Itaí/SP																		
313230	Itaipé/MG	0	0	0	0	0	0	0	0	0	0	0	0	0	0	0	0	0	0
313240	Itajubá/MG		5					2											
330205	Italva/RJ	0	0	0	0	0	0	0	0	0	0	0	0	0	0	0	0	0	0
313250	Itamarandiba/MG	0	0	0	0	0	0	0	0	0	0	0	0	0	0	0	0	0	0
313290	Itamogi/MG																		
313300	Itamonte/MG	0	0	0	0	0	0	0	0	0	0	0	0	0	0	0	0	0	0
352210	Itanhaém/SP	12	0	0	5	0	2	0	0	0	1	2	0	0	0	0	0	0	0
313330	Itaobim/MG	0	0	0	0	0	0	0	0	0				0	0	0			
352215	Itaóca/SP	0	0	0	0	0	0	0	0	0	0	0	0	0	0	0	0	0	0
313340	Itapagipe/MG	0	0	0	0	0	0	0	0	0	0	0	0	0	0	0	0	0	0
313350	Itapecerica/MG	0	0		0	3	4	0	0	0	0	0	0	0	0	0	0	0	0
352220	Itapecerica da Serra/SP	0	0	0	0	0	0	0	0	0	0	0	0	0	0	0	0	0	0
352230	Itapetininga/SP	0	0	0	0	0	0	0	0	0	0	0	0	0	0	0	0	0	0
352240	Itapeva/SP	0	0	0	0	0	0	0	0	0	0	0	0	0	0	0	0	0	0
352250	Itapevi/SP	10			7			0			0			0			17		
352260	Itapira/SP	0	5	1	0	1	0	0	0	0	0	0	0	0	0	0	0	0	0
352270	Itápolis/SP	0	0	0	0	0	0	0		0	0	0	0	0	0	0	0	0	0
352280	Itaporanga/SP	0	0	0	0	0	0	0	0	0	0	0	0	0	0	0	0	0	0
352330	Itariri/SP	0	0	0	0	0	0	0	0	0	0	0	0	0	0	0	0	0	0
352340	Itatiba/SP	3	10	0	1	2	2	0	0	0	0	0	0	0	0	0	0	1	0
352350	Itatinga/SP	0	0	0	0	0	0	0	0	0	0	0	0	0	0	0	0	0	0
313375	Itaú de Minas/MG																		
313380	Itaúna/MG	0	0	0	0	0	0	0	0	0	0	0	0	0	0	0	0	0	0
313400	Itinga/MG	0	0	0	0	1	0	0	0	0	0	0	0	0	0	0	0	0	0
352360	Itirapina/SP	0	0	0	0	0	0	0	0	0	0	0	0	0	0	0	0	0	0
352380	Itobi/SP																		
352390	Itu/SP	10	0	10	11	0	11	1	0	1	3	1		0	0	0	0	0	0
313420	Ituiutaba/MG	5	0	0	0	0	1	0	0	0	0	0	0	0	0	0	0	0	0
352400	Itupeva/SP	5	0	0	0	0	0	0	0	0	0	0	0	0	0	0	0	0	0
313450	Itutinga/MG	0	0	0	0	0	0	0	0	0	0	0	0	0	0	0	0	0	0

**TABELA Co04b - INFORMAÇÕES SOBRE VEÍCULOS DE AGENTES PRIVADOS
NA COLETA DE RESÍDUOS SÓLIDOS DOMICILIARES E PÚBLICOS**

ANO DE
REFERÊNCIA
2011

Município		Quantidade de veículos de agentes privados, por idade, em anos																	
		Caminhão compactador			Cam. bascul. carroceria ou baú			Caminhões poliguindaste			Trator agrícola com reboque			Tração animal			Embarcações		
Código	Nome/UF	Até 5	6 a 10	Mais de 10	Até 5	6 a 10	Mais de 10	Até 5	6 a 10	Mais de 10	Até 5	6 a 10	Mais de 10	até 5	6 a 10	Mais de 10	até 5	6 a 10	Mais de 10
		Unidade	Unidade	Unidade	Unidade	Unidade	Unidade	Unidade	Unidade	Unidade	Unidade	Unidade	Unidade	Unidade	Unidade	Unidade	Unidade	Unidade	Unidade
REGIÃO SUDESTE		Co057	Co058	Co059	Co066	Co067	Co068	Co075	Co076	Co077	Co084	Co085	Co086	Co093	Co094	Co095	Co158	Co159	Co160
352410	Ituverava/SP	2	3	0	0	1	0	0	0	0	0	0	0	0	0	0	0	0	0
352430	Jaboticabal/SP	2	1	0	1	0	0	0	0	0	0	0	0	0	0	0	0	0	0
352440	Jacarei/SP	8	0	0	12	0	0	2	0	0	0	0	0	0	0	0	0	0	0
352460	Jacupiranga/SP																		
352470	Jaguariúna/SP	5	0	0	0	1	0	0	0	0	0	0	0	0	0	0	0	0	0
352480	Jales/SP																		
352510	Jardinópolis/SP	2																	
352520	Jarinu/SP	4	0	0	0	0	0	0	0	0	0	0	0	0	0	0	0	0	0
352530	Jaú/SP	5	0	0	0	0	8	0	0	0	0	0	0	0	0	0	0	0	0
313540	Jeceaba/MG																		
313550	Jequeri/MG	0	0	0	0	0	0	0	0	0	0	0	0	0	0	0	0	0	0
313610	Joanésia/MG																		
313620	João Monlevade/MG		4																
352560	João Ramalho/SP																		
352570	José Bonifácio/SP																		
313655	José Raydan/MG	0	0	0	0	0	0	0	0	0	0	0	0	0	0	0	0	0	0
313670	Juiz de Fora/MG	22			6			0			1			0			0		
352585	Jumirim/SP	0	0	0	0	0	0	0	0	0	0	0	0	0	0	0	0	0	0
352590	Jundiaí/SP	0	17	0	11	0	10	0	0	0	0	0	0	0	0	0	0	0	0
352610	Juquiá/SP																		
352620	Juquitiba/SP																		
313753	Lagoa Grande/MG	0	0	0	0	0	1	0	0	0	0	0	0	0	0	0	0	0	0
313780	Lambari/MG																		
320316	Laranja da Terra/ES																		
352660	Lavrinhas/SP	0	0	0	0	0	0	0	0	0	0	0	0	0	0	0	0	0	0
352670	Leme/SP	0	0	0	0	0	0	0	0	0	0	0	0	0	0	0	0	0	0
352680	Lençóis Paulista/SP	0	0	0	0	0	0	0	0	0	0	0	0	0	0	0	0	0	0
352690	Limeira/SP	12	3	0	8	0	1	3	3	0	5	0	0	0	0	0	0	0	0
313862	Limeira do Oeste/MG												1						
352700	Lindóia/SP	0	0	0	0	0	0	0	0	0	0	0	0	0	0	0	0	0	0
320320	Linhares/ES	10			2			2											
352710	Lins/SP	3	1	0	4	3	0	0	0	0	0	0	1	0	0	0	0	0	0
313865	Lontra/MG	0	0	0	0	2	0	0	0	0	0	0	0	0	0	0	0	0	0

**TABELA Co04b - INFORMAÇÕES SOBRE VEÍCULOS DE AGENTES PRIVADOS
NA COLETA DE RESÍDUOS SÓLIDOS DOMICILIARES E PÚBLICOS**

ANO DE
REFERÊNCIA
2011

Município		Quantidade de veículos de agentes privados, por idade, em anos																	
		Caminhão compactador			Cam. bascul. carroceria ou baú			Caminhões poliguindaste			Trator agrícola com reboque			Tração animal			Embarcações		
Código	Nome/UF	Até 5	6 a 10	Mais de 10	Até 5	6 a 10	Mais de 10	Até 5	6 a 10	Mais de 10	Até 5	6 a 10	Mais de 10	até 5	6 a 10	Mais de 10	até 5	6 a 10	Mais de 10
		Unidade	Unidade	Unidade	Unidade	Unidade	Unidade	Unidade	Unidade	Unidade	Unidade	Unidade	Unidade	Unidade	Unidade	Unidade	Unidade	Unidade	Unidade
REGIÃO SUDESTE		Co057	Co058	Co059	Co066	Co067	Co068	Co075	Co076	Co077	Co084	Co085	Co086	Co093	Co094	Co095	Co158	Co159	Co160
352725	Lourdes/SP	0	0	0	0	0	0	0	0	0	0	0	0	0	0	0	0	0	0
352750	Lucianópolis/SP	0	0	0	0	0	0	0	0	0	0	0	0	0	0	0	0	0	0
313868	Luislândia/MG	0	0	0	2	0	0	0	0	0	0	0	0	1	0	0	0	0	0
330240	Macaé/RJ	15	0	0	10	48	0	0	3	0	2	0	0	0	0	0	0	0	0
352800	Macatuba/SP																		
352820	Macedônia/SP	0	0	0	0	0	0	0	0	0	0	0	0	0	0	0	0	0	0
352830	Magda/SP	0	0	0	0	0	0	0	0	0	0	0	0	0	0	0	0	0	0
330250	Magé/RJ																		
352840	Mairinque/SP	3			1														
352860	Manduri/SP																		
313930	Manga/MG	0	0	0	0	0	0	0	0	0	0	0	0	0	0	0	0	0	0
313940	Manhuaçu/MG						2												
313960	Mantena/MG	0	0	0	0	2	0	0	0	0	0	0	0	0	0	0	0	0	0
352870	Marabá Paulista/SP	0	0	0	0	0	0	0	0	0	0	0	0	0	0	0	0	0	0
352880	Maracai/SP	0	0	0	0	0	0	0	0	0	0	0	0	0	0	0	0	0	0
352885	Marapoama/SP	0	0	0	0	0	0	0	0	0	0	0	0	0	0	0	0	0	0
313990	Maria da Fé/MG																		
314000	Mariana/MG	4			1														
330270	Maricá/RJ	0	13	0	0	2	0	0	0	0	0	0	0	0	0	0	0	0	0
314010	Marilac/MG	0	0	0	1	0	0	0	0	0	0	0	0	0	0	0	0	0	0
320335	Marilândia/ES	0	0	0	0	0	0	0	0	0	0	0	0	0	0	0	0	0	0
352900	Marília/SP																		
314020	Maripá de Minas/MG	0	0	0	0	0	0	0	0	0	0	0	0	0	0	0	0	0	0
352930	Matão/SP	3			3	1	1												
314070	Mateus Leme/MG	0	0	1	0	0	1	0	0	0	0	0	0	0	0	0	0	0	0
314120	Matutina/MG																		
352940	Mauá/SP	10	0	0	5	0	0	2	0	0	0	0	0	0	0	0	0	0	0
330280	Mendes/RJ																		
352960	Meridiano/SP	0	0	0	0	0	0	0	0	0	0	0	0	0	0	0	0	0	0
330285	Mesquita/RJ	13	0	0	5	0	0	0	0	0	0	0	0	0	0	0	0	0	0
352970	Miguelópolis/SP																		
314190	Minduri/MG	0	0	0	0	0	0	0	0	0	0	0	0	0	0	0	0	0	0
353000	Mira Estrela/SP	0	0	0	0	0	0	0	0	0	0	0	0	0	0	0	0	0	0

**TABELA Co04b - INFORMAÇÕES SOBRE VEÍCULOS DE AGENTES PRIVADOS
NA COLETA DE RESÍDUOS SÓLIDOS DOMICILIARES E PÚBLICOS**

ANO DE
REFERÊNCIA
2011

Município		Quantidade de veículos de agentes privados, por idade, em anos																	
		Caminhão compactador			Cam. bascul. carroceria ou baú			Caminhões poliguindaste			Trator agrícola com reboque			Tração animal			Embarcações		
Código	Nome/UF	Até 5	6 a 10	Mais de 10	Até 5	6 a 10	Mais de 10	Até 5	6 a 10	Mais de 10	Até 5	6 a 10	Mais de 10	até 5	6 a 10	Mais de 10	até 5	6 a 10	Mais de 10
		Unidade	Unidade	Unidade	Unidade	Unidade	Unidade	Unidade	Unidade	Unidade	Unidade	Unidade	Unidade	Unidade	Unidade	Unidade	Unidade	Unidade	Unidade
REGIÃO SUDESTE		Co057	Co058	Co059	Co066	Co067	Co068	Co075	Co076	Co077	Co084	Co085	Co086	Co093	Co094	Co095	Co158	Co159	Co160
353030	Mirassol/SP	3	0	0	1	0	0	0	0	0	0	0	0	0	0	0	0	0	0
353040	Mirassolândia/SP																		
353050	Mococa/SP	0	0	0	0	0	0	0	0	0	0	0	0	0	0	0	0	0	0
353060	Mogi das Cruzes/SP	24	0	0	6	0	0	2	0	0	0	0	0	0	0	0	0	0	0
353070	Mogi Guaçu/SP	2	0	0	4	0	15	0	0	0	0	0	0	0	0	0	0	0	0
353080	Moji Mirim/SP			3			2												
353090	Mombuca/SP																		
353100	Monções/SP																		
353110	Mongaguá/SP	6																	
314270	Montalvânia/MG	0	0	0	0	0	0	0	0	0	0	0	0	0	0	0	0	0	0
353130	Monte Alto/SP	0	4	0	0	1	0	0	0	0	0	0	0	0	0	0	0	0	0
314290	Monte Azul/MG																		
314310	Monte Carmelo/MG	0	0	0	0	0	0	0	0	0	0	0	0	0	0	0	0	0	0
353170	Monteiro Lobato/SP																		
353180	Monte Mor/SP	4																	
314320	Monte Santo de Minas/MG	0	0	0	0	0	0	0	0	0	0	0	0	0	0	0	0	0	0
314330	Montes Claros/MG	6	3	7	0	3	0	0	0	0	0	0	0	0	0	0	0	0	0
314345	Montezuma/MG	0	0	0	0	0	0	0	0	0	0	0	0	0	0	0	0	0	0
314350	Morada Nova de Minas/MG																		
353190	Morro Agudo/SP	0	1	0	0	2	0	0	0	0	0	0	0	0	0	0	0	0	0
314360	Morro da Garça/MG																		
353200	Morungaba/SP																		
353205	Motuca/SP	0	0	0	0	0	0	0	0	0	0	0	0	0	0	0	0	0	0
320360	Mucurici/ES	0	0	0	0	0	1	0	0	0	0	0	0	0	0	0	0	0	0
320380	Muqui/ES																		
314390	Muriaé/MG	0	0	0	0	0	3	0	0	0	0	0	0	0	0	0	0	0	0
314400	Mutum/MG																		
314410	Muzambinho/MG																		
314420	Nacip Raydan/MG	0	0	0	1	0	0	0	0	0	0	0	0	0	0	0	0	0	0
353215	Nantes/SP	0	0	0	0	0	0	0	0	0	0	0	0	0	0	0	0	0	0
314435	Naque/MG	0	0	0	0	0	0	0	0	0	0	0	0	0	0	0	0	0	0
353220	Narandiba/SP																		
330310	Natividade/RJ		1			2													

**TABELA Co04b - INFORMAÇÕES SOBRE VEÍCULOS DE AGENTES PRIVADOS
NA COLETA DE RESÍDUOS SÓLIDOS DOMICILIARES E PÚBLICOS**

ANO DE
REFERÊNCIA
2011

Município		Quantidade de veículos de agentes privados, por idade, em anos																	
		Caminhão compactador			Cam. bascul. carroceria ou baú			Caminhões poliguindaste			Trator agrícola com reboque			Tração animal			Embarcações		
		Até 5	6 a 10	Mais de 10	Até 5	6 a 10	Mais de 10	Até 5	6 a 10	Mais de 10	Até 5	6 a 10	Mais de 10	até 5	6 a 10	Mais de 10	até 5	6 a 10	Mais de 10
		Unidade	Unidade	Unidade	Unidade	Unidade	Unidade	Unidade	Unidade	Unidade	Unidade	Unidade	Unidade	Unidade	Unidade	Unidade	Unidade	Unidade	Unidade
Código	Nome/UF	Co057	Co058	Co059	Co066	Co067	Co068	Co075	Co076	Co077	Co084	Co085	Co086	Co093	Co094	Co095	Co158	Co159	Co160
REGIÃO SUDESTE																			
314450	Nazareno/MG																		
353260	Nhandeara/SP																		
330320	Nilópolis/RJ	8	2	4	4	2	0	0	0	0	0	0	0	0	0	0	0	0	0
330330	Niterói/RJ	32	0	0	29	0	0	3	0	0	4	0	0	0	0	0	0	0	0
353280	Nova Aliança/SP																		
314467	Nova Belém/MG	0	0	0	0	0	0	0	0	0	0		0	0	0	0	0	0	0
353282	Nova Campina/SP	0	0	0	0	0	0	0	0	0	0	0	0	0	0	0	0	0	0
353284	Nova Canaã Paulista/SP						1						1						
314470	Nova Era/MG																		
330340	Nova Friburgo/RJ	10	0	0	5	0	0	2	0	0	0	0	0	0	0	0	0	0	0
330350	Nova Iguaçu/RJ	38			30			3			0			0			0		
353320	Nova Independência/SP	0	0	0	0	0	0	0	0	0	0	0	0	0	0	0	0	0	0
353325	Novais/SP	0	0	0	0	0	0	0	0	0	0	0	0	0	0	0	0	0	0
314480	Nova Lima/MG	5	2	0	0	0	0	0	0	0	0	0	0	0	0	0	0	0	0
353330	Nova Luzitânia/SP	0	0	0	0	0	0	0	0	0	0	0	0	0	0	0	0	0	0
314490	Nova Módica/MG	0	0	0	0	0	0	0	0	0	0	0	0	0	0	0	0	0	0
353340	Nova Odessa/SP																		
353350	Novo Horizonte/SP	0	0	0	1	0	0	0	1	0	0	0	0	0	0	0	0	0	0
353370	Ocaçu/SP																		
353390	Olímpia/SP	5	0	0	0	0	0	0	0	0	0	0	0	0	0	0	0	0	0
314550	Olímpio Noronha/MG	0	0	0	0	0	0	0	0	0	0	0	0	0	0	0	0	0	0
314560	Oliveira/MG																		
314570	Oliveira Fortes/MG	0	0	0	0	0	0	0	0	0	0	0	0	0	0	0	0	0	0
353400	Onda Verde/SP																		
353430	Orlândia/SP	4			1														
353440	Osasco/SP																		
353460	Osvaldo Cruz/SP	0	0	0	0	0	0	0	0	0	0	0	0	0	0	0	0	0	0
353470	Ourinhos/SP																		
314590	Ouro Branco/MG	2	0	0	1	1	0	0	0	0	0	0	0	0	0	0	0	0	0
353475	Ouroeste/SP	0	0	0	0	0	0	0	0	1	0	0	0	0	0	0	0	0	0
314610	Ouro Preto/MG	0	4	0	0	2	0	0	0	0	0	1	0	0	0	0	0	0	0
353490	Pacaembu/SP	0	0	0	0	0	0	0	0	0	0	0	0	0	0	0	0	0	0
314650	Pains/MG	0	0	0	0	0	0	0	0	0	0	0	0	0	0	0	0	0	0

**TABELA Co04b - INFORMAÇÕES SOBRE VEÍCULOS DE AGENTES PRIVADOS
NA COLETA DE RESÍDUOS SÓLIDOS DOMICILIARES E PÚBLICOS**

ANO DE
REFERÊNCIA
2011

Município		Quantidade de veículos de agentes privados, por idade, em anos																	
		Caminhão compactador			Cam. bascul. carroceria ou baú			Caminhões poliguindaste			Trator agrícola com reboque			Tração animal			Embarcações		
Código	Nome/UF	Até 5	6 a 10	Mais de 10	Até 5	6 a 10	Mais de 10	Até 5	6 a 10	Mais de 10	Até 5	6 a 10	Mais de 10	até 5	6 a 10	Mais de 10	até 5	6 a 10	Mais de 10
		Unidade	Unidade	Unidade	Unidade	Unidade	Unidade	Unidade	Unidade	Unidade	Unidade	Unidade	Unidade	Unidade	Unidade	Unidade	Unidade	Unidade	Unidade
REGIÃO SUDESTE		Co057	Co058	Co059	Co066	Co067	Co068	Co075	Co076	Co077	Co084	Co085	Co086	Co093	Co094	Co095	Co158	Co159	Co160
314655	Pai Pedro/MG																		
353500	Palestina/SP	1																	
314670	Palma/MG																		
353520	Palmeira D Oeste/SP	0	0	0	0	0	0	0	0	0	0	0	0	0	0	0	0	0	0
353530	Palmital/SP	0	0	0	0	0	0	0	0	0	0	0	0	0	0	0	0	0	0
320400	Pancas/ES	0	0	0	0	0	0	1	0	0	0	0	0	0	0	0	0	0	0
353540	Panorama/SP																		
314700	Paracatu/MG						2							13					
353550	Paraguaçu Paulista/SP	0	0	0	0	0	0	0	0	0	0	0	0	0	0	0	0	0	0
353560	Paraibuna/SP																		
314730	Paraisópolis/MG	0	0	2	0	0	0	0	0	0	0	0	0	0	0	0	0	0	0
353590	Paranapuã/SP	0	0	0	0	0	0	0	0	0	0	0	0	0	0	0	0	0	0
314740	Paraopeba/MG	0	0	0	0	0	0	0	0	0	0	0	0	0	0	0	0	0	0
353600	Parapuã/SP	0	0	0	0	0	1	0	0	0	0	0	0	0	0	0	0	0	0
353625	Parisi/SP																		
314750	Passabém/MG	0	0	0	0	0	0	0	0	0	0	0	0	0	0	0	0	0	0
314760	Passa Quatro/MG	0	0	0	0	0	0	0	0	0	0	0	0	0	0	0	0	0	0
314790	Passos/MG	4	0	0	0	0	4	0	0	0	0	1	0	0	0	0	0	0	0
314800	Patos de Minas/MG	1	4	0	0	0	0	0	0	0	0	0	0	0	0	0	0	0	0
314810	Patrocínio/MG																		
330385	Paty do Alferes/RJ																		
314840	Paulistas/MG	0	0	0	0	0	0	0	0	0	0	0	0	0	0	0	0	0	0
353670	Pederneiras/SP	0	0	0	0	0	0	0	0	0	0	0	0	0	0	0	0	0	0
314875	Pedra Bonita/MG																		
314890	Pedra do Indaíá/MG																		
314900	Pedra Dourada/MG	0	0	0	0	0	0	0	0	0	0	0	0	0	0	0	0	0	0
314910	Pedralva/MG	0	0	0	0	0	0	0	0	0	0	0	0	0	0	0	0	0	0
353710	Pedreira/SP																		
353715	Pedrinhas Paulista/SP																		
314920	Pedrinópolis/MG	0	0	0	0	0	0	0	0	0	0	0	0	0	0	0	0	0	0
353730	Penápolis/SP	0	0	0	0	0	0	0	0	0	0	0	0	0	0	0	0	0	0
353740	Pereira Barreto/SP																		
353750	Pereiras/SP																		

**TABELA Co04b - INFORMAÇÕES SOBRE VEÍCULOS DE AGENTES PRIVADOS
NA COLETA DE RESÍDUOS SÓLIDOS DOMICILIARES E PÚBLICOS**

ANO DE
REFERÊNCIA
2011

Município		Quantidade de veículos de agentes privados, por idade, em anos																	
		Caminhão compactador			Cam. bascul. carroceria ou baú			Caminhões poliguindaste			Trator agrícola com reboque			Tração animal			Embarcações		
Código	Nome/UF	Até 5	6 a 10	Mais de 10	Até 5	6 a 10	Mais de 10	Até 5	6 a 10	Mais de 10	Até 5	6 a 10	Mais de 10	até 5	6 a 10	Mais de 10	até 5	6 a 10	Mais de 10
		Unidade	Unidade	Unidade	Unidade	Unidade	Unidade	Unidade	Unidade	Unidade	Unidade	Unidade	Unidade	Unidade	Unidade	Unidade	Unidade	Unidade	Unidade
REGIÃO SUDESTE		Co057	Co058	Co059	Co066	Co067	Co068	Co075	Co076	Co077	Co084	Co085	Co086	Co093	Co094	Co095	Co158	Co159	Co160
315000	Pescador/MG																		
330390	Petrópolis/RJ	19	0	0	5	0	0	2	0	0	0	0	0	0	0	0	0	0	0
353770	Piacatu/SP	0	0	0	0	0	0	0	0	0	0	0	0	0	0	0	0	0	0
353780	Piedade/SP	0	0	1	0	0	0	0	0	0	0	0	0	0	0	0	0	0	0
315015	Piedade de Caratinga/MG																		
353800	Pindamonhangaba/SP	6	2	0	1	2	0	0	1	0	0	0	0	0	0	0	0	0	0
353810	Pindorama/SP	0	2	0	0	0	0	0	0	0	0	0	0	0	0	0	0	0	0
315053	Pingo-D ÁGUA/MG																		
353820	Pinhalzinho/SP																		
330395	Pinheiral/RJ																		
353850	Piquete/SP	0	0	0	0	0	0	0	0	0	0	0	0	0	0	0	0	0	0
315060	Piracema/MG	0	0	0	0	0	0	0	0	0	0	0	0	0	0	0	0	0	0
353870	Piracicaba/SP																		
330400	Pirai/RJ	0	0	0	1	0	0	2	0	0	0	0	0	0	0	0	0	0	0
353880	Piraju/SP																		
353900	Pirangi/SP																		
315090	Piranguçu/MG	0	0	0	0	0	0	0	0	0	0	0	0	0	0	0	0	0	0
315100	Piranguinho/MG																		
315120	Pirapora/MG	2						1											
353920	Pirapozinho/SP	0	0	0	0	0	0	0	0	0	0	0	0	0	0	0	0	0	0
353930	Pirassununga/SP																		
353950	Pitangueiras/SP	0	1	0	0	0	0	0	0	0	0	0	0	0	0	0	0	0	0
353960	Planalto/SP																		
353970	Platina/SP																		
353980	Poá/SP	1	6	0	2	1	0	0	0	0	0	0	0	0	0	0	0	0	0
315180	Poços de Caldas/MG	10																	
353990	Poloni/SP																		
315200	Pompéu/MG	0	0	0	0	0	0	0	0	0	0	0	0				0	0	0
354010	Pongai/SP	0	0	0	0	0	0	0	0	0	0	0	0	0	0	0	0	0	0
320425	Ponto Belo/ES	0	0	1	0	0	0	0	0	0	0	0	0	0	0	0	0	0	0
315217	Ponto dos Volantes/MG																		
354040	Populina/SP	0	0	0	0	0	0	0	0	0	0	0	0	0	0	0	0	0	0
354050	Porangaba/SP	0	0	0	0	0	0	0	0	0	0	0	0	0	0	0	0	0	0

**TABELA Co04b - INFORMAÇÕES SOBRE VEÍCULOS DE AGENTES PRIVADOS
NA COLETA DE RESÍDUOS SÓLIDOS DOMICILIARES E PÚBLICOS**

ANO DE
REFERÊNCIA
2011

Código	Município Nome/UF	Quantidade de veículos de agentes privados, por idade, em anos																	
		Caminhão compactador			Cam. bascul. carroceria ou baú			Caminhões poliguindaste			Trator agrícola com reboque			Tração animal			Embarcações		
		Até 5	6 a 10	Mais de 10	Até 5	6 a 10	Mais de 10	Até 5	6 a 10	Mais de 10	Até 5	6 a 10	Mais de 10	até 5	6 a 10	Mais de 10	até 5	6 a 10	Mais de 10
		Unidade	Unidade	Unidade	Unidade	Unidade	Unidade	Unidade	Unidade	Unidade	Unidade	Unidade	Unidade	Unidade	Unidade	Unidade	Unidade	Unidade	Unidade
		Co057	Co058	Co059	Co066	Co067	Co068	Co075	Co076	Co077	Co084	Co085	Co086	Co093	Co094	Co095	Co158	Co159	Co160
	REGIÃO SUDESTE																		
330410	Porciúncula/RJ	0	0	0	0	0	0	0	0	0	0	0	0	0	0	0	0	0	0
354060	Porto Feliz/SP	5	0	0	1	0	0	0	0	0	0	0	0	0	0	0	0	0	0
354070	Porto Ferreira/SP																		
315240	Poté/MG																		
315250	Pouso Alegre/MG	6	1	0	4	1	0	0	0	0	0	0	0	0	0	0	0	0	0
354085	Pracinha/SP	0	0	0	0	0	0	0	0	0	0	0	0	0	0	0	0	0	0
354100	Praia Grande/SP		6				10						2						
315280	Prata/MG	0	0	0	0	0	0	0	0	0	0	0	0	0	0	0	0	0	0
315300	Pratinha/MG																		
354110	Presidente Alves/SP	0	0	0	0	0	0	0	0	0	0	0	0	0	0	0	0	0	0
315310	Presidente Bernardes/MG	0	0	0	0	0	1	0	0	0	0	0	0	0	0	0	0	0	0
354130	Presidente Epitácio/SP	0	0	0	0	0	0	0	0	0	0	0	0	0	0	0	0	0	0
354140	Presidente Prudente/SP	10	4				26	6	2	1									
354150	Presidente Venceslau/SP	0	0	0	0	0	0	0	0	0	0	0	0	0	0	0	0	0	0
330414	Queimados/RJ	16	1	0	2	0	0	0	0	0	2	0	0	0	0	0	0	0	0
315380	Queluzito/MG	0	0	0	0	0	0	0	0	0	0	0	0	0	0	0	0	0	0
354200	Quintana/SP	0	0	0	0	0	0	0	0	0	0	0	0	0	0	0	0	0	0
330415	Quissamã/RJ	4	0	0	1	0	0	0	0	0	3	0	0	0	0	0	0	0	0
354210	Rafard/SP	0	0	0	0	0	0	0	0	0	0	0	0	0	0	0	0	0	0
315400	Raul Soares/MG																		
354230	Redenção da Serra/SP	0	0	0	0	0	0	0	0	0	0	0	0	0	0	0	0	0	0
354240	Regente Feijó/SP	0	0	0	0	0	0	0	0	0	0	0	0	0	0	0	0	0	0
354250	Reginópolis/SP	0	0	0	0	0	0	0	0	0	0	0	0	0	0	0	0	0	0
315420	Resende Costa/MG	0	0	0	0	0	0	0	0	0	0	0	0	0	0	0	0	0	0
315440	Ressaquinha/MG	0	0	0	1	0	0	0	0	0	0	0	0	0	0	0	0	0	0
315445	Riachinho/MG																		
354310	Ribeirão Corrente/SP																		
354325	Ribeirão Grande/SP	0	0	0	0	0	0	0	0	0	0	0	0	0	0	0	0	0	0
354330	Ribeirão Pires/SP	4	0	0	0	0	0	0	0	0	0	0	0	0	0	0	0	0	0
354340	Ribeirão Preto/SP	20	0	0	4	0	0	2	0	0	0	0	0	0	0	0	0	0	0
354360	Rifaina/SP																		
354370	Rincão/SP	0	0	0	0	0	0	0	0	0	0	0	0	0	0	0	0	0	0
354380	Rinópolis/SP	0	0	0	0	0	0	0	0	0	0	0	0	0	0	0	0	0	0

**TABELA Co04b - INFORMAÇÕES SOBRE VEÍCULOS DE AGENTES PRIVADOS
NA COLETA DE RESÍDUOS SÓLIDOS DOMICILIARES E PÚBLICOS**

ANO DE
REFERÊNCIA
2011

Município		Quantidade de veículos de agentes privados, por idade, em anos																	
		Caminhão compactador			Cam. bascul. carroceria ou baú			Caminhões poliguindaste			Trator agrícola com reboque			Tração animal			Embarcações		
Código	Nome/UF	Até 5	6 a 10	Mais de 10	Até 5	6 a 10	Mais de 10	Até 5	6 a 10	Mais de 10	Até 5	6 a 10	Mais de 10	até 5	6 a 10	Mais de 10	até 5	6 a 10	Mais de 10
		Unidade	Unidade	Unidade	Unidade	Unidade	Unidade	Unidade	Unidade	Unidade	Unidade	Unidade	Unidade	Unidade	Unidade	Unidade	Unidade	Unidade	Unidade
REGIÃO SUDESTE		Co057	Co058	Co059	Co066	Co067	Co068	Co075	Co076	Co077	Co084	Co085	Co086	Co093	Co094	Co095	Co158	Co159	Co160
320435	Rio Bananal/ES	0	0	0	0	0	0	0	0	0	0	0	0	0	0	0	0	0	0
330430	Rio Bonito/RJ	4			6			1											
330440	Rio Claro/RJ	3	0	0	0	0	0	0	0	0	0	0	0	0	0	0	0	0	0
354390	Rio Claro/SP	0	6	0	0	3	0	0	0	0	0	0	0	0	0	0	0	0	0
330450	Rio das Flores/RJ	0	0	0	0	0	0	0	0	0	0	0	0	0	0	0	0	0	0
354400	Rio das Pedras/SP	0	2	0	0	0	0	0	0	0	0	0	0	0	0	0	0	0	0
330455	Rio de Janeiro/RJ	212	0	0	192	0	0	36	0	0	43	0	0	0	0	0	0	0	0
315500	Rio Doce/MG	0	0	0	0	0	1	0	0	0	0	0	0	0	0	0	0	0	0
315510	Rio do Prado/MG	0	0	0	0	0	0	0	0	0	0	0	0	0	0	0	0	0	0
354420	Riolândia/SP	0	0	0	0	0		0	0	0	0	0	0	0	0	0	0	0	0
315530	Rio Manso/MG	0	0	0	0	0	0	0	0	0	0	0	0	0	0	0	0	0	0
315570	Rio Piracicaba/MG	0	0	0	0	0	0	0	0	0	0	0	0	0	0	0	0	0	0
315590	Rio Preto/MG	0	0	0	0	0	0	0	0	0	0	0	0	0	0	0	0	0	0
354350	Riversul/SP	0	0	0	0	0	0	0	0	0	0	0	0	0	0	0	0	0	0
315620	Rochedo de Minas/MG	0	0	0	0	0	0	0	0	0	0	0	0	0	0	0	0	0	0
315630	Rodeiro/MG	0			1														
354425	Rosana/SP																		
354430	Roseira/SP																		
354440	Rubiácea/SP	0	0	0	0	0	0	0	0	0	0	0	0	0	0	0	0	0	0
354450	Rubinéia/SP	0	0	0	0	0	0	0	0	0	0	0	0	0	0	0	0	0	0
315670	Sabará/MG	7			2														
315680	Sabinópolis/MG	0	0	0	0	0	0	0	0	0	0	0	0	0	0	0	0	0	0
354470	Sagres/SP																		
354480	Sales/SP																		
315700	Salinas/MG																		
354520	Salto/SP	3			4	2	1	1											
354530	Salto de Pirapora/SP																		
354560	Santa Adélia/SP	0	0	0	0	0	0	0	0	0	0	0	0	0	0	0	0	0	0
354580	Santa Bárbara D Oeste/SP	6						1			2								
354600	Santa Branca/SP	0	0	0	0	0	0	0	0	0	0	0	0	0	0	0	0	0	0
354610	Santa Clara D Oeste/SP																		
354620	Santa Cruz da Conceição/SP	0	0	0	0	0	0	0	0	0	0	0	0	0	0	0	0	0	0
354630	Santa Cruz das Palmeiras/SP																		

**TABELA Co04b - INFORMAÇÕES SOBRE VEÍCULOS DE AGENTES PRIVADOS
NA COLETA DE RESÍDUOS SÓLIDOS DOMICILIARES E PÚBLICOS**

ANO DE
REFERÊNCIA
2011

Município		Quantidade de veículos de agentes privados, por idade, em anos																	
		Caminhão compactador			Cam. bascul. carroceria ou baú			Caminhões poliguindaste			Trator agrícola com reboque			Tração animal			Embarcações		
Código	Nome/UF	Até 5	6 a 10	Mais de 10	Até 5	6 a 10	Mais de 10	Até 5	6 a 10	Mais de 10	Até 5	6 a 10	Mais de 10	até 5	6 a 10	Mais de 10	até 5	6 a 10	Mais de 10
		Unidade	Unidade	Unidade	Unidade	Unidade	Unidade	Unidade	Unidade	Unidade	Unidade	Unidade	Unidade	Unidade	Unidade	Unidade	Unidade	Unidade	Unidade
REGIÃO SUDESTE		Co057	Co058	Co059	Co066	Co067	Co068	Co075	Co076	Co077	Co084	Co085	Co086	Co093	Co094	Co095	Co158	Co159	Co160
354650	Santa Ernestina/SP	0	0	0	0	0	0	0	0	0	0	0	0	0	0	0	0	0	0
354670	Santa Gertrudes/SP	3	0	0	1	0	0	0	0	0	1	0	0	0	0	0	0	0	0
354680	Santa Isabel/SP	0	0	0	0	0	0	0	0	0	0	0	0	0	0	0	0	0	0
315770	Santa Juliana/MG																		
354690	Santa Lúcia/SP	0	0	0	0	0	0	0	0	0	0	0	0	0	0	0	0	0	0
315780	Santa Luzia/MG	5	3	1	0	0	4	0	0	0	0	0	0	0	0	0	0	0	0
354700	Santa Maria da Serra/SP	0	0	0	0	0	0	0	0	0	0	0	0	0	0	0	0	0	0
320455	Santa Maria de Jetibá/ES	0	0	0	0	0	0	0	0	0	0	0	0	0	0	0	0	0	0
330460	Santa Maria Madalena/RJ	0	0	0	0	0	0	0	0	0	0	0	0	0	0	0	0	0	1
354710	Santa Mercedes/SP	0	0	0	0	0	0	0	0	0	0	0	0	0	0	0	0	0	0
354720	Santana da Ponte Pensa/SP																		
315895	Santana do Paraíso/MG																		
354740	Santa Rita D Oeste/SP	0	0	0	0	0	0	0	0	0	0	0	0	0	0	0	0	0	0
354750	Santa Rita do Passa Quatro/SP	0	0	0	0	0	0	0	0	0	0	0	0	0	0	0	0	0	0
315960	Santa Rita do Sapucaí/MG	0	0	0	0	0	0	0	0	0	0	0	0	0	0	0	0	0	0
354760	Santa Rosa de Viterbo/SP	1	0	0	0	0	0	0	0	0	0	0	0	0	0	0	0	0	0
315980	Santa Vitória/MG	2			0	0	0	0	0	0	0	0	0	0	0	0	0	0	0
354780	Santo André/SP	0	0	0	0	0	0	0	0	0	0	0	0	0	0	0	0	0	0
354790	Santo Antônio da Alegria/SP																		
354800	Santo Antônio de Posse/SP																		
316030	Santo Antônio do Jacinto/MG	0	0	0	0	0	0	0	0	0	0	0	0	0	0	0	0	0	0
316040	Santo Antônio do Monte/MG	0	0	0	0	0	0	0	0	0	0	0	0	0	0	0	0	0	0
354820	Santo Antônio do Pinhal/SP																		
316060	Santo Hipólito/MG																		
354840	Santópolis do Aguapeí/SP	0	0	0	0	0	0	0	0	0	0	0	0	0	0	0	0	0	0
354850	Santos/SP	0	24	0	0	27	0	0	3	0	0	2	0	0	0	0	0	0	0
316070	Santos Dumont/MG																		
316080	São Bento Abade/MG	0	0	0	0	0	0	0	0	0	0	0	0	0	0	0	0	0	0
354860	São Bento do Sapucaí/SP	0	0	0	0	0	0	0	0	0	0	0	0	0	0	0	0	0	0
354870	São Bernardo do Campo/SP	26	0	0	5	0	0	0	0	0	0	0	0	0	0	0	0	0	0
316090	São Brás do Suaçuí/MG																		
354880	São Caetano do Sul/SP																		
354890	São Carlos/SP	8	0	0	8	0	0		0	0	0	0	0	0	0	0	0	0	0

**TABELA Co04b - INFORMAÇÕES SOBRE VEÍCULOS DE AGENTES PRIVADOS
NA COLETA DE RESÍDUOS SÓLIDOS DOMICILIARES E PÚBLICOS**

ANO DE
REFERÊNCIA
2011

Município		Quantidade de veículos de agentes privados, por idade, em anos																	
		Caminhão compactador			Cam. bascul. carroceria ou baú			Caminhões poliguindaste			Trator agrícola com reboque			Tração animal			Embarcações		
Código	Nome/UF	Até 5	6 a 10	Mais de 10	Até 5	6 a 10	Mais de 10	Até 5	6 a 10	Mais de 10	Até 5	6 a 10	Mais de 10	até 5	6 a 10	Mais de 10	até 5	6 a 10	Mais de 10
		Unidade	Unidade	Unidade	Unidade	Unidade	Unidade	Unidade	Unidade	Unidade	Unidade	Unidade	Unidade	Unidade	Unidade	Unidade	Unidade	Unidade	Unidade
REGIÃO SUDESTE		Co057	Co058	Co059	Co066	Co067	Co068	Co075	Co076	Co077	Co084	Co085	Co086	Co093	Co094	Co095	Co158	Co159	Co160
316095	São Domingos das Dores/MG																		
316105	São Félix de Minas/MG	0	0	0	0	0	0	0	0	0	0	0	0	0	0	0	0	0	0
316110	São Francisco/MG	1																	
316140	São Francisco do Glória/MG																		
320470	São Gabriel da Palha/ES	0	0	0	0	0	0	0	0	1	0	0	0	0	0	0	0	0	0
316165	São Geraldo do Baixo/MG																		
330490	São Gonçalo/RJ	22	2		11	6	27	3											
316170	São Gonçalo do Abaeté/MG	0	0	0	0	0	0	0	0	0	0	0	0	0	0	0	0	0	0
316190	São Gonçalo do Rio Abaixo/MG	0	0	0	0	0	0	0	0	0	0	0	0	0	0	0	0	0	0
316220	São João Batista do Glória/MG	0	0	0	0	0	0	0	0	0	0	0	0	0	0	0	0	0	0
330500	São João da Barra/RJ	1	3	1	3	5	8	0	1	0	4	2	5	0	10	0	0	0	0
354910	São João da Boa Vista/SP	5	0	0	3	0	0	0	0	0	0	0	0	0	0	0	0	0	0
354925	São João de Iracema/SP	1	0	0	0	0	1	0	0	0	0	0	0	0	0	0	0	0	0
316250	São João del Rei/MG	6	0	0	0	0	0	0	0	0	0	0	0	0	0	0	0	0	0
330510	São João de Meriti/RJ																		
316265	São João do Pacuí/MG	0	0	0	0	0	0	0	0	0	0	0	0	0	0	0	0	0	0
316280	São João Evangelista/MG	0	0	0	0	0	2	0	0	0	0	0	0	0	0	0	0	0	0
354940	São Joaquim da Barra/SP	2			4			1			1								
354970	São José do Rio Pardo/SP	0	0	0	0	0	0	0	0	0	0	0	0		0	0	0	0	0
354980	São José do Rio Preto/SP	25	0	0	0	0	0	0	0	0		0	0	0	0	0	0	0	0
354990	São José dos Campos/SP	19	0	0	0	0	0	0	0	0	0	0	0	0	0	0	0	0	0
330515	São José do Vale do Rio Preto/RJ																		
316370	São Lourenço/MG	0	3	0	0	3	0	0	0	0	0	0	0	0	0	0	0	0	0
354995	São Lourenço da Serra/SP	0	0	0	0	0	0	0	0	0	0	0	0	0	0	0	0	0	0
355000	São Luís do Paraitinga/SP	0	0	0	0	0	0	0	0	0	0	0	0	0	0	0	0	0	0
355010	São Manuel/SP	0	0	0	0	0	0	0	0	0	0	0	0	0	0	0	0	0	0
320490	São Mateus/ES			5			5			2			0			0			0
316380	São Miguel do Anta/MG	0	0	0	0	0	0	0	0	0	0	0	0	0	0	0	0	0	0
355030	São Paulo/SP	507	0	0	456	6	0	7	0	0	116	35	0	0	0	0	0	0	0
330520	São Pedro da Aldeia/RJ	5	0	0	0		4	0	0	0	0	0	0	0	0	0	0	0	0
355050	São Pedro do Turvo/SP																		
355060	São Roque/SP	5																	
320495	São Roque do Canaã/ES																		

**TABELA Co04b - INFORMAÇÕES SOBRE VEÍCULOS DE AGENTES PRIVADOS
NA COLETA DE RESÍDUOS SÓLIDOS DOMICILIARES E PÚBLICOS**

ANO DE
REFERÊNCIA
2011

Município		Quantidade de veículos de agentes privados, por idade, em anos																	
		Caminhão compactador			Cam. bascul. carroceria ou baú			Caminhões poliguindaste			Trator agrícola com reboque			Tração animal			Embarcações		
Código	Nome/UF	Até 5	6 a 10	Mais de 10	Até 5	6 a 10	Mais de 10	Até 5	6 a 10	Mais de 10	Até 5	6 a 10	Mais de 10	até 5	6 a 10	Mais de 10	até 5	6 a 10	Mais de 10
		Unidade	Unidade	Unidade	Unidade	Unidade	Unidade	Unidade	Unidade	Unidade	Unidade	Unidade	Unidade	Unidade	Unidade	Unidade	Unidade	Unidade	Unidade
REGIÃO SUDESTE		Co057	Co058	Co059	Co066	Co067	Co068	Co075	Co076	Co077	Co084	Co085	Co086	Co093	Co094	Co095	Co158	Co159	Co160
355070	São Sebastião/SP	10	1		12		2												
355080	São Sebastião da Grama/SP	0	0	0	0	0	0	0	0	0	0	0	0	0	0	0	0	0	0
316447	São Sebastião do Anta/MG																		
316470	São Sebastião do Paraíso/MG	0	0	0	0	0	0	0	0	0	0	0	0	0	0	0	0	0	0
316500	São Tiago/MG																		
355100	São Vicente/SP		10																
316530	São Vicente de Minas/MG	0	0	0	0	0	0	0	0	0	0	0	0	0	0	0	0	0	0
316540	Sapucaí-Mirim/MG	0	0	0	0	0	0	0	0	0	0	0	0	0	0	0	0	0	0
316553	Sarzedo/MG	2	0	0	0	0	0	0	0	0	0	0	0	0	0	0	0	0	0
316560	Senador Cortes/MG																		
316590	Senador Modestino Gonçalves/MG	0	0	0	0	0	0	0	0	0	0	0	0	0	0	0	0	0	0
316600	Senhora de Oliveira/MG	0	0	0	0	0	0	0	0	0	0	0	0	0	0	0	0	0	0
316640	Seritinga/MG	0	0	0	0	0	0	0	0	0	0	0	0	0	0	0	0	0	0
320500	Serra/ES	0	23	0	0	5	0	0		0	0	1	0	0	3	0	0	0	0
316670	Serra dos Aimorés/MG																		
355150	Serrana/SP	2					1												
355160	Serra Negra/SP																		
316690	Serrania/MG																		
316695	Serranópolis de Minas/MG	0	0	0	0	0	0	0	0	0	0	0	1	0	0	0	0	0	0
316710	Serro/MG	0	0	0	0	0	1	0	0	0	0	0	0	0	0	0	0	0	0
355170	Sertãozinho/SP	5	0	0	1	0	0	0	0	0	0	0	0	0	0	0	0	0	0
355180	Sete Barras/SP																		
316720	Sete Lagoas/MG	7	0	0	15	0	1	0	0	0	0	0	0	0	0	0	0	0	0
355200	Silveiras/SP	0	0	0	0	0	0	0	0	0	0	0	0	0	0	0	0	0	0
316750	Simão Pereira/MG						1												
355210	Socorro/SP																		
316780	Soledade de Minas/MG																		
355220	Sorocaba/SP	25			2	4		3											
355230	Sud Mennucci/SP																		
355240	Sumaré/SP	10	0	0	4	0	0	0	0	0	3	6	0	0	0	0	0	0	0
355255	Suzanópolis/SP	0	0	0	0	0	0	0	0	0	0	0	0	0	0	0	0	0	0
355250	Suzano/SP																		
355260	Tabapuã/SP																		

**TABELA Co04b - INFORMAÇÕES SOBRE VEÍCULOS DE AGENTES PRIVADOS
NA COLETA DE RESÍDUOS SÓLIDOS DOMICILIARES E PÚBLICOS**

ANO DE
REFERÊNCIA
2011

Município		Quantidade de veículos de agentes privados, por idade, em anos																	
		Caminhão compactador			Cam. bascul. carroceria ou baú			Caminhões poliguindaste			Trator agrícola com reboque			Tração animal			Embarcações		
		Até 5	6 a 10	Mais de 10	Até 5	6 a 10	Mais de 10	Até 5	6 a 10	Mais de 10	Até 5	6 a 10	Mais de 10	até 5	6 a 10	Mais de 10	até 5	6 a 10	Mais de 10
		Unidade	Unidade	Unidade	Unidade	Unidade	Unidade	Unidade	Unidade	Unidade	Unidade	Unidade	Unidade	Unidade	Unidade	Unidade	Unidade	Unidade	Unidade
Código	Nome/UF	Co057	Co058	Co059	Co066	Co067	Co068	Co075	Co076	Co077	Co084	Co085	Co086	Co093	Co094	Co095	Co158	Co159	Co160
REGIÃO SUDESTE																			
355270	Tabatinga/SP																		
355280	Taboão da Serra/SP																		
355290	Taciba/SP	0	0	0	0	0	0	0	0	0	0	0	0	0	0	0	0	0	0
316800	Taiobeiras/MG	0	0	0	0	0	0	0	0	0	0	0	0	0	0	0	0	0	0
355330	Tambaú/SP	0	0	0	0	0	0	0	0	0	0	0	0	0	0	0	0	0	0
316805	Taparuba/MG																		
316820	Tapirai/MG	0	0	0	0	0	0	0	0	0	0	0	0	0	0	0	0	0	0
355350	Tapirai/SP																		
355370	Taquaritinga/SP																		
355380	Taquarituba/SP	0	0	0	0	0	0	0	0	0	0	0	0	0	0	0	0	0	0
355385	Taquarivaí/SP																		
355390	Tarabai/SP	0	0	0	0	0	0	0	0	0	0	0	0	0	0	0	0	0	0
355395	Tarumã/SP	0	0	0	0	0	0	0	0	0	0	0	0	0	0	0	0	0	0
355400	Tatuí/SP	6																	
355410	Taubaté/SP	13	0	0	6	0	0	0	0	0	0	0	0	0	0	0	0	0	0
316860	Teófilo Otoni/MG	5	0	0	0	3	0	0	0	0	0	0	0	0	0	0	0	0	0
330580	Teresópolis/RJ																		
355460	Timburi/SP	0	0	0	0	0	0	0	0	0	0	0	0	0	0	0	0	0	0
316900	Tocantins/MG	0	0	0	0	0	0	0	0	0	0	0	0	0	0	0	0	0	0
355465	Torre de Pedra/SP	0	0	0	0	0	0	0	0	0	0	0	0	0	0	0	0	0	0
355475	Trabiju/SP																		
355480	Tremembé/SP	0	0	0	0	2	0	0	0	0	0	0	0	0	0	0	0	0	0
316930	Três Corações/MG		5			2							2						2
355490	Três Fronteiras/SP	0	0	0	0	0	0	0	0	0	0	0	0	0	0	0	0	0	0
316935	Três Marias/MG																		
316940	Três Pontas/MG	0	0	0	0	0	0	0	0	0	0	0	0	0	0	0	0	0	0
355520	Turiúba/SP	0	0	0	0	0	0	0	0	0	0	0	0	0	0	0	0	0	0
317010	Uberaba/MG		7				1		2										
317020	Uberlândia/MG	29	3	0	4	2	0	0	0	0	1	0	0	0	0	0	0	0	0
355550	Ubirajara/SP	0	0	0	0	0	0	0	0	0	0	0	0	0	0	0	0	0	0
317030	Umburatiba/MG																		
317040	Unai/MG	2			2														
317043	União de Minas/MG																		

**TABELA Co04b - INFORMAÇÕES SOBRE VEÍCULOS DE AGENTES PRIVADOS
NA COLETA DE RESÍDUOS SÓLIDOS DOMICILIARES E PÚBLICOS**

ANO DE
REFERÊNCIA
2011

Município		Quantidade de veículos de agentes privados, por idade, em anos																	
		Caminhão compactador			Cam. bascul. carroceria ou baú			Caminhões poliguindaste			Trator agrícola com reboque			Tração animal			Embarcações		
Código	Nome/UF	Até 5	6 a 10	Mais de 10	Até 5	6 a 10	Mais de 10	Até 5	6 a 10	Mais de 10	Até 5	6 a 10	Mais de 10	até 5	6 a 10	Mais de 10	até 5	6 a 10	Mais de 10
		Unidade	Unidade	Unidade	Unidade	Unidade	Unidade	Unidade	Unidade	Unidade	Unidade	Unidade	Unidade	Unidade	Unidade	Unidade	Unidade	Unidade	Unidade
REGIÃO SUDESTE		Co057	Co058	Co059	Co066	Co067	Co068	Co075	Co076	Co077	Co084	Co085	Co086	Co093	Co094	Co095	Co158	Co159	Co160
355580	Urânia/SP																		
355590	Uru/SP	0	0	0	0	0	0	0	0	0	0	0		0	0	0	0	0	0
317047	Uruana de Minas/MG	0	0	0	0	0	0	0	0	0	0	0	0	0	0	0	0	0	0
317052	Urucuia/MG	0	0	0	0	1	0	0	0	0	0	0	0	0	0	0	0	0	0
355620	Valinhos/SP	4	1	0	0	0	4	0	0	0	1	0	0	0	0	0	0	0	0
355630	Valparaíso/SP	2	0	0	2	0	0	0	0	0	0	0	0	0	0	0	0	0	0
355645	Vargem Grande Paulista/SP	4																	
317070	Varginha/MG	5	0	0	0	0	0	0	0	0	0	0	0	0	0	0	0	0	0
330615	Varre-Sai/RJ	0	0	0	0	0	0	0	0	0	0	0	0	0	0	0	0	0	0
330620	Vassouras/RJ																		
320506	Venda Nova do Imigrante/ES	0	0	0	0	0	0	0	0	1	0	0	0	0	0	0	0	0	0
317115	Vermelho Novo/MG	0	0	0	0	0	0	0	0	0	0	0	0	0	0	0	0	0	0
317120	Vespasiano/MG	0	0	0	0	0	0	0	0	0	0	0	0	0	0	0	0	0	0
320510	Viana/ES	4				1													
317130	Viçosa/MG	2	0	0	2	0	0	1	0	0	0	0	0	0	0	0	0	0	0
317140	Vieiras/MG	0	0	0	0	0	0	0	0	0	0	0	0	0	0	0	0	0	0
320520	Vila Velha/ES	13				4				1			0		0			0	
355670	Vinhedo/SP	6	0	0	3			0	0	0	0	0	0	0	0	0	0	0	0
355680	Viradouro/SP																		
317160	Virgem da Lapa/MG	0	0	0	0	0	0	0	0	0	0	0	0	0	0	0	0	0	0
317170	Virgínia/MG																		
317200	Visconde do Rio Branco/MG	0	0	0	0	0	0	0	0	0	0	0	0	0	0	0	0	0	0
320530	Vitória/ES	16					24					5							
355695	Vitória Brasil/SP	0	0	0	0	0	0	0	0	0	0	0	0	0	0	0	0	0	0
317210	Volta Grande/MG	1	0	0	0	1	0	0	0	0	0	0	0	0	0	0	0	0	0
330630	Volta Redonda/RJ	11	0	0	0	36	0	0	1	0	0	0	0	0	0	0	0	0	0
355700	Votorantim/SP	0	0	0	0	0	0	0	0	0	0	0	0	0	0	0	0	0	0
355710	Votuporanga/SP	5	1	0	0	0	0	0	0	0	0	0	0	0	0	0	0	0	0
355715	Zacarias/SP	0	0	0	0	0	0	0	0	0	0	0	0	0	0	0	0	0	0

TABELA Cs01
INFORMAÇÕES SOBRE COLETA SELETIVA DE RESÍDUOS SÓLIDOS

TABELA Cs01 - INFORMAÇÕES SOBRE COLETA SELETIVA DE RESÍDUOS SÓLIDOS

ANO DE REFERÊNCIA
2011

Município		Existência de coleta seletiva	Quantidade recolhida (exceto matéria orgânica)					Forma de execução														
Código	Nome/UF		Total	Prefeitura ou SLU	Empresas contrat.	Catadores c/apoio pref.	Outros	Porta a porta em dias específicos					Postos de entrega voluntária					Outra forma				
								Pref. ou Contrat.	Catad. com apoio prefeitura	Catad. sem apoio prefeitura	Emp. ramo sucat.	Outro executor	Pref. ou contrat.	Catad. com apoio prefeitura	Catad. sem apoio prefeitura	Emp. ramo sucat.	Outro executor	Pref. ou contrat.	Catad. com apoio prefeitura	Catad. sem apoio prefeitura	Emp. ramo sucat.	Outro executor
			t	t	t	t	t															
REGIÃO SUDESTE		Cs001	Cs026	Cs023	Cs024	Cs048	Cs025	Cs027	Cs042	Cs045	Cs028	Cs030	Cs031	Cs043	Cs046	Cs032	Cs034	Cs035	Cs044	Cs047	Cs036	Cs038
310040	Acaiaca/MG	nao																				
310050	Açucena/MG	sim				156		sim	sim	sim	nao	sim	sim	sim	nao	sim	sim	sim	sim	nao	sim	
350020	Adolfo/SP	sim	94	94	0	0	0	sim	nao	nao	sim	nao	sim	nao	nao	sim	nao	nao	nao	nao	nao	nao
320010	Afonso Cláudio/ES	nao																				
310070	Água Comprida/MG	nao																				
350030	Aguaí/SP	sim	340	340	0	0	0															
310080	Aguanil/MG	sim	2	2	0	0	0	nao	nao	nao	nao	sim	nao	nao	nao	nao	nao	nao	nao	nao	nao	nao
350040	Águas da Prata/SP	sim	107	0	0	107	0	nao	sim	nao	nao	nao	nao	sim	nao	nao	nao	nao	nao	nao	nao	nao
350055	Águas de Santa Bárbara/SP	nao																				
310090	Águas Formosas/MG	nao																				
310110	Aimorés/MG	nao																				
310160	Alfenas/MG	nao																				
320030	Alfredo Chaves/ES	nao																				
310200	Alterosa/MG	nao																				
350110	Alto Alegre/SP	sim	3.215	2.215	0	1.000	0	sim	sim													
315350	Alto Jequitibá/MG	nao																				
320035	Alto Rio Novo/ES	nao																				
350115	Alumínio/SP	sim	172	0	172	0	0	sim	sim	nao	nao	nao	nao	nao	nao	nao	nao	nao	nao	nao	nao	nao
350130	Álvares Machado/SP	sim				194		nao	sim	nao	nao	sim	sim	sim	nao	nao	sim	nao	sim	nao	nao	sim
350150	Alvinlândia/SP	sim	110	100	0	10	0	sim	nao	nao	nao	nao	sim	nao	nao	nao	nao	nao	nao	nao	nao	nao
310240	Alvorada de Minas/MG	nao																				
350160	Americana/SP	sim	3.216	3.216	0	0	0	sim	nao	nao	nao	nao	nao	nao	nao	nao	nao	nao	nao	nao	nao	nao
350170	Américo Brasiliense/SP	nao																				
350190	Amparo/SP	sim	1.000	1.000	0	0	0	sim					sim									
310260	Andradas/MG	sim	1.500	1.500	0	0	0	nao	nao	nao	sim	sim	sim	nao	nao	sim	nao	sim	nao	nao	sim	sim
310280	Andrelândia/MG	nao																				
350220	Angatuba/SP	sim				425		sim	sim	nao	nao	nao	nao	nao	nao	nao	nao	nao	sim	nao	nao	nao
330010	Angra dos Reis/RJ	sim				0		nao	sim	nao	nao	nao	sim	sim	nao	nao	nao	sim	sim	nao	nao	nao
350230	Anhembi/SP	nao																				
310310	Antônio Prado de Minas/MG	sim		100		0		sim														
350250	Aparecida/SP	sim	432	0	0	432	0	nao	sim	nao	nao	nao	nao	nao	nao	nao	nao	nao	nao	nao	nao	nao
350260	Aparecida D Oeste/SP	nao																				
350270	Apiaí/SP	sim	137	0	137	0	0	sim	nao	nao	nao	nao	nao	nao	nao	nao	nao	nao	nao	nao	nao	nao

TABELA Cs01 - INFORMAÇÕES SOBRE COLETA SELETIVA DE RESÍDUOS SÓLIDOS

ANO DE
REFERÊNCIA
2011

Município		Existência de coleta seletiva	Quantidade recolhida (exceto matéria orgânica)					Forma de execução														
			Total	Prefeitura ou SLU	Empresas contrat.	Catadores c/apoio pref.	Outros	Porta a porta em dias específicos					Postos de entrega voluntária					Outra forma				
								Pref. ou Contrat.	Catad. com apoio prefeitura	Catad. sem apoio prefeitura	Emp. ramo sucat.	Outro executor	Pref. ou contrat.	Catad. com apoio prefeitura	Catad. sem apoio prefeitura	Emp. ramo sucat.	Outro executor	Pref. ou contrat.	Catad. com apoio prefeitura	Catad. sem apoio prefeitura	Emp. ramo sucat.	Outro executor
Código	Nome/UF		t	t	t	t	t	Cs027	Cs042	Cs045	Cs028	Cs030	Cs031	Cs043	Cs046	Cs032	Cs034	Cs035	Cs044	Cs047	Cs036	Cs038
REGIÃO SUDESTE		Cs001	Cs026	Cs023	Cs024	Cs048	Cs025	Cs027	Cs042	Cs045	Cs028	Cs030	Cs031	Cs043	Cs046	Cs032	Cs034	Cs035	Cs044	Cs047	Cs036	Cs038
350280	Araçatuba/SP	sim	1.815	0	1.815	0	0	sim	sim	nao	nao											
310350	Araguari/MG	sim	0	0	0	0	0	sim	sim	nao	nao	nao	sim	sim	nao	nao	nao	nao	sim	nao	nao	nao
350310	Arandu/SP	nao																				
350315	Arapei/SP	nao																				
310375	Araporã/MG	nao																				
350320	Araraquara/SP	sim	4.281	0	4.281	0	0	sim	nao	nao	nao	nao	sim	nao	nao	nao	nao	nao	nao	nao	nao	nao
350335	Arco-Íris/SP	sim				0	0	nao	sim	nao	nao	nao	nao	sim	nao	nao	nao	nao	nao	nao	nao	nao
330025	Arraial do Cabo/RJ	nao																				
350380	Artur Nogueira/SP	nao																				
350390	Arujá/SP	sim	537	0	0	537	0	nao	sim	nao	nao	nao	nao	nao	nao	nao	nao	nao	nao	nao	nao	nao
350400	Assis/SP	sim				30.000		sim	sim	nao	sim	nao	sim	sim	nao	sim	nao	nao	nao	nao	nao	nao
350410	Atibaia/SP	sim	3.044	0	2.437	607	0	sim	nao	nao	nao	nao	sim	nao	nao	nao	nao	sim	sim	nao	nao	sim
320070	Atilio Vivacqua/ES	nao																				
350440	Avanhandava/SP	nao																				
350460	Bady Bassitt/SP	nao																				
320080	Baixo Guandu/ES	nao																				
350470	Balbinos/SP	nao																				
350500	Barão de Antonina/SP	sim	80	0	0	80	0	sim	sim	nao	nao	nao	nao	nao	nao	nao	nao	nao	nao	nao	nao	nao
310540	Barão de Cocais/MG	sim	264	0	0	264	0	nao	sim	nao	nao	nao	nao	nao	nao	nao	nao	nao	nao	nao	nao	nao
310560	Barbacena/MG	nao																				
350520	Bariri/SP	nao																				
350535	Barra do Chapéu/SP	nao																				
330030	Barra do Pirai/RJ	sim				391		nao	nao	nao	nao		nao	sim	nao	nao	nao	nao	nao	nao	sim	nao
330040	Barra Mansa/RJ	sim				930		sim	sim	sim	sim	sim	sim	sim	sim	sim	sim	sim	sim	sim	sim	sim
350570	Barueri/SP	sim	3.200	0	3.200	0		sim					sim									
350580	Bastos/SP	nao																				
350590	Batatais/SP	sim	658	10	0	648	0	nao	sim	nao	nao	sim	sim	nao	nao	nao	nao	nao	nao	nao	nao	sim
350600	Bauru/SP	sim	2.496	2.496	0	2.496		sim	sim	nao	nao	nao	sim	nao	nao	nao	nao	nao	nao	nao	nao	nao
310610	Belmiro Braga/MG	nao																				
310620	Belo Horizonte/MG	sim	9.810	2.731	4.592	2.487	0	sim					sim						sim	sim	sim	nao
310640	Belo Vale/MG	sim	900	900	0	0	0	sim	sim	nao	nao	nao	sim	sim	nao	nao	nao					
350620	Bento de Abreu/SP	sim	230	0	0	230	0	nao	sim	nao	nao	nao	nao	nao	nao	nao	nao	nao	nao	nao	nao	nao
350630	Bernardino de Campos/SP	nao																				

TABELA Cs01 - INFORMAÇÕES SOBRE COLETA SELETIVA DE RESÍDUOS SÓLIDOS

ANO DE
REFERÊNCIA
2011

Município		Existência de coleta seletiva	Quantidade recolhida (exceto matéria orgânica)					Forma de execução														
			Total	Prefeitura ou SLU	Empresas contrat.	Catadores c/apoio pref.	Outros	Porta a porta em dias específicos					Postos de entrega voluntária					Outra forma				
								Pref. ou Contrat.	Catad. com apoio prefeitura	Catad. sem apoio prefeitura	Emp. ramo sucat.	Outro executor	Pref. ou contrat.	Catad. com apoio prefeitura	Catad. sem apoio prefeitura	Emp. ramo sucat.	Outro executor	Pref. ou contrat.	Catad. com apoio prefeitura	Catad. sem apoio prefeitura	Emp. ramo sucat.	Outro executor
Código	Nome/UF		t	t	t	t	t															
REGIÃO SUDESTE		Cs001	Cs026	Cs023	Cs024	Cs048	Cs025	Cs027	Cs042	Cs045	Cs028	Cs030	Cs031	Cs043	Cs046	Cs032	Cs034	Cs035	Cs044	Cs047	Cs036	Cs038
310660	Bertópolis/MG	nao																				
310670	Betim/MG	sim	1.799	0	1.799	0	0	sim	nao	nao	nao	nao	sim	nao	nao	nao	nao	nao	nao	nao	nao	nao
350640	Bilac/SP	sim	70	0	0	70	0	nao	nao	nao	sim	nao	nao	nao	nao	nao	nao	nao	nao	nao	nao	nao
310700	Biquinhas/MG	nao																				
350650	Birigui/SP	nao																				
350660	Biritiba-Mirim/SP	sim				1.200		nao	sim	nao	nao	nao	nao	nao	nao	nao	nao	nao	nao	nao	nao	nao
310710	Boa Esperança/MG	nao																				
350670	Boa Esperança do Sul/SP	nao																				
350690	Bofete/SP	nao																				
350700	Boituva/SP	sim	1.167	636	0	530	0	sim	sim	nao	nao	sim	nao	sim	nao	nao	sim	sim	sim	nao	nao	sim
330050	Bom Jardim/RJ	nao																				
330060	Bom Jesus do Itabapoana/RJ	nao																				
350715	Bom Sucesso de Itararé/SP	nao																				
310810	Bonfim/MG	nao																				
310825	Bonito de Minas/MG	nao																				
350730	Boracéia/SP	sim	120	0	0	0	120	sim	nao	nao	nao	nao	nao	nao	nao	nao	nao	nao	nao	nao	nao	nao
350745	Borebi/SP	nao																				
310840	Botelhos/MG	nao																				
350750	Botucatu/SP	sim		0	0	720	0	nao	sim	nao	nao	nao	nao	sim	nao	nao	nao	nao	sim	nao	nao	nao
350760	Bragança Paulista/SP	sim	655	0	655	0	0	sim	nao	nao	nao	nao	sim	nao	nao	nao	nao	nao	nao	nao	sim	nao
310855	Brasilândia de Minas/MG	nao																				
310870	Brás Pires/MG	nao																				
350770	Braúna/SP	sim	63	0	0	63	0	nao	sim	nao	nao	nao	nao	nao	nao	nao	nao	nao	nao	nao	nao	nao
350780	Brodowski/SP	nao																				
350790	Brotas/SP	sim		960		960						sim					sim					
310900	Brumadinho/MG	sim	400	0	0	400	0	nao	sim	nao	nao	nao	sim	nao	nao	nao	nao	nao	nao	nao	nao	nao
310910	Bueno Brandão/MG	nao																				
310920	Buenópolis/MG	nao																				
310925	Bugre/MG	nao																				
350800	Buri/SP	sim	35	35	0	0	0	nao	sim	nao	nao	nao	nao	nao	nao	nao	nao	nao	nao	nao	nao	nao
350810	Buritama/SP	nao																				
310940	Buritizeiro/MG	sim				160			sim												sim	
310945	Cabeceira Grande/MG	nao																				

TABELA Cs01 - INFORMAÇÕES SOBRE COLETA SELETIVA DE RESÍDUOS SÓLIDOS

ANO DE
REFERÊNCIA
2011

Município		Existência de coleta seletiva	Quantidade recolhida (exceto matéria orgânica)					Forma de execução														
			Total	Prefeitura ou SLU	Empresas contrat.	Catadores c/apoio pref.	Outros	Porta a porta em dias específicos					Postos de entrega voluntária					Outra forma				
Código	Nome/UF							Pref. ou Contrat.	Catad. com apoio prefeitura	Catad. sem apoio prefeitura	Emp. ramo sucat.	Outro executor	Pref. ou contrat.	Catad. com apoio prefeitura	Catad. sem apoio prefeitura	Emp. ramo sucat.	Outro executor	Pref. ou contrat.	Catad. com apoio prefeitura	Catad. sem apoio prefeitura	Emp. ramo sucat.	Outro executor
REGIÃO SUDESTE		Cs001	Cs026	Cs023	Cs024	Cs048	Cs025	Cs027	Cs042	Cs045	Cs028	Cs030	Cs031	Cs043	Cs046	Cs032	Cs034	Cs035	Cs044	Cs047	Cs036	Cs038
330070	Cabo Frio/RJ	nao																				
310970	Cachoeira de Minas/MG	sim	420	0	0	420	0	nao	sim	nao	nao	nao	nao	sim	nao	nao	nao	nao	nao	nao	nao	
350860	Cachoeira Paulista/SP	nao																				
330080	Cachoeiras de Macacu/RJ	sim				192		nao	nao	nao	nao	nao	sim	sim	sim	sim	sim	nao	nao	nao	nao	
320120	Cachoeiro de Itapemirim/ES	nao																				
350870	Caconde/SP	sim	1.080	960	0	120	0	sim	sim	nao	sim	nao	sim	sim	nao	sim	nao	nao	nao	nao	nao	
311000	Caeté/MG	sim	140	64	0	75	0	sim	sim	nao	nao	nao	nao	sim	nao	sim	nao	nao	nao	nao	nao	
350880	Cafelândia/SP	nao																				
311010	Caiana/MG	nao																				
350900	Caieiras/SP	nao																				
350930	Cajobi/SP	nao																				
311020	Cajuri/MG	nao																				
330090	Cambuci/RJ	nao																				
350950	Campinas/SP	sim	4.687	213	4.474	0	0	sim	nao	nao	nao	nao	sim	nao	nao	nao	nao	nao	sim	sim	sim	
311120	Campo Belo/MG	sim				220			sim													
311140	Campo Florido/MG	nao																				
350960	Campo Limpo Paulista/SP	sim	559	0	0	559	0		sim													
330100	Campos dos Goytacazes/RJ	sim			960	0		sim	nao	nao	nao	sim	sim	nao		nao		nao	nao		nao	
350990	Cananéia/SP	sim	234	0	0	234	0	nao	nao	nao	nao	nao	nao	sim	nao	nao	sim	nao	sim	nao	sim	
350995	Canas/SP	nao																				
311190	Cana Verde/MG	nao																				
311200	Candeias/MG	nao																				
351000	Cândido Mota/SP	sim	420	0	0	420	0	nao	sim	nao	nao	nao	nao	nao	nao	nao	nao	nao	sim	nao	nao	
330110	Cantagalo/RJ	nao																				
351020	Capão Bonito/SP	sim	360	0	0	360	0		sim					sim		sim						
311210	Caparaó/MG	nao																				
351030	Capela do Alto/SP	sim				0												sim			sim	
311260	Capinópolis/MG	nao																				
311280	Capitólio/MG	nao																				
351040	Capivari/SP	sim	18	0	0	18	0	nao	sim	nao	nao	sim	nao	nao	nao	nao	nao	nao	nao	sim	nao	
311290	Caputira/MG	nao																				
351050	Caragatatuba/SP	sim	244	0	0	244	0	nao	nao	nao	nao	nao	nao	nao	nao	nao	nao	nao	sim			
330093	Carapebus/RJ	nao																				

TABELA Cs01 - INFORMAÇÕES SOBRE COLETA SELETIVA DE RESÍDUOS SÓLIDOS

ANO DE
REFERÊNCIA
2011

Município		Existência de coleta seletiva	Quantidade recolhida (exceto matéria orgânica)					Forma de execução														
			Total	Prefeitura ou SLU	Empresas contrat.	Catadores c/apoio pref.	Outros	Porta a porta em dias específicos					Postos de entrega voluntária					Outra forma				
								Pref. ou Contrat.	Catad. com apoio prefeitura	Catad. sem apoio prefeitura	Emp. ramo sucat.	Outro executor	Pref. ou contrat.	Catad. com apoio prefeitura	Catad. sem apoio prefeitura	Emp. ramo sucat.	Outro executor	Pref. ou contrat.	Catad. com apoio prefeitura	Catad. sem apoio prefeitura	Emp. ramo sucat.	Outro executor
Código	Nome/UF		t	t	t	t	t															
REGIÃO SUDESTE		Cs001	Cs026	Cs023	Cs024	Cs048	Cs025	Cs027	Cs042	Cs045	Cs028	Cs030	Cs031	Cs043	Cs046	Cs032	Cs034	Cs035	Cs044	Cs047	Cs036	Cs038
351070	Cardoso/SP	sim	250	0	250	0	0	nao	nao	nao	sim	nao	nao	nao	nao	sim	nao	nao	nao	nao	sim	nao
320130	Cariacica/ES	nao																				
311370	Carlos Chagas/MG	sim	280	0	0	280	0	nao	sim	nao	nao	nao	nao	sim	nao	nao	nao	nao	nao	nao	nao	nao
311390	Carmo da Cachoeira/MG	nao																				
311410	Carmo de Minas/MG	sim	1.008	1.008	0	0	0	sim	nao	nao	nao	nao	nao	nao	nao	nao	nao	nao	nao	nao	nao	nao
311440	Carmo do Rio Claro/MG	sim				0		sim	sim	nao	nao	nao	nao	sim	nao	sim	nao	nao	nao	nao	nao	nao
311450	Carmópolis de Minas/MG	sim	912			364																
311455	Carneirinho/MG	nao																				
311470	Carvalhópolis/MG	sim	33	0	0	33	0	sim	nao	nao	nao	nao	nao	nao	nao	nao	nao	nao	nao	nao	nao	nao
311480	Carvalhos/MG	nao																				
351080	Casa Branca/SP	sim	318	0	0	318	0	nao	sim	nao	nao	nao	sim	sim	nao	nao	nao	nao	sim	nao	nao	nao
330130	Casimiro de Abreu/RJ	nao																				
351090	Cássia dos Coqueiros/SP	sim	22	10	0	12	0	nao	sim	nao	nao	nao	sim	nao	nao	nao	nao	nao	nao	nao	sim	nao
320140	Castelo/ES	sim				540			sim										sim			
351110	Catanduva/SP	sim	48.000	0	0	48.000	0	nao	nao	nao	nao	nao	nao	sim	nao	nao	nao	nao	nao	nao	nao	nao
311535	Catas Altas/MG	nao																				
351120	Catiguá/SP	nao																				
311547	Catuti/MG	nao																				
351140	Cerqueira César/SP	sim				0						sim										
351150	Cerquilho/SP	sim	960	0	0	960	0	nao	sim	nao	nao	nao	nao	nao	nao	nao	nao	nao	sim	nao	nao	nao
351160	Cesário Lange/SP	sim	22	22	0	0	0	sim	nao	nao	nao	nao	sim	nao	nao	nao	nao	nao	nao	nao	nao	nao
311600	Chalé/MG	nao																				
351170	Charqueada/SP	sim	540	0	0	540	0	nao	sim	nao	nao	nao	nao	nao	nao	nao	nao	nao	nao	nao	nao	nao
311630	Cipotânea/MG	nao																				
320150	Colatina/ES	sim	45	0	45	0	0	nao	nao	nao	nao	nao	sim	nao	nao	nao	nao	nao	nao	nao	sim	nao
351200	Colina/SP	sim	204	0	0	204	0	nao	nao	nao	nao		nao	sim	nao	nao		nao	sim	nao	nao	
320160	Conceição da Barra/ES	nao																				
311520	Conceição da Barra de Minas/MG	nao																				
311740	Conceição de Ipanema/MG	nao																				
311750	Conceição do Mato Dentro/MG	nao																				
311770	Conceição do Rio Verde/MG	nao																				
351230	Conchas/SP	sim				200						sim					sim					sim
311790	Congonhal/MG	nao																				

TABELA Cs01 - INFORMAÇÕES SOBRE COLETA SELETIVA DE RESÍDUOS SÓLIDOS

ANO DE
REFERÊNCIA
2011

Município		Existência de coleta seletiva	Quantidade recolhida (exceto matéria orgânica)					Forma de execução														
			Total	Prefeitura ou SLU	Empresas contrat.	Catadores c/apoio pref.	Outros	Porta a porta em dias específicos					Postos de entrega voluntária					Outra forma				
								Pref. ou Contrat.	Catad. com apoio prefeitura	Catad. sem apoio prefeitura	Emp. ramo sucat.	Outro executor	Pref. ou contrat.	Catad. com apoio prefeitura	Catad. sem apoio prefeitura	Emp. ramo sucat.	Outro executor	Pref. ou contrat.	Catad. com apoio prefeitura	Catad. sem apoio prefeitura	Emp. ramo sucat.	Outro executor
Código	Nome/UF		t	t	t	t	t															
REGIÃO SUDESTE		Cs001	Cs026	Cs023	Cs024	Cs048	Cs025	Cs027	Cs042	Cs045	Cs028	Cs030	Cs031	Cs043	Cs046	Cs032	Cs034	Cs035	Cs044	Cs047	Cs036	Cs038
311820	Conquista/MG	nao																				
311830	Conselheiro Lafaiete/MG	sim				1.077		nao	sim	nao	sim	nao	nao	sim	nao	sim	nao	nao	nao	nao	nao	nao
311840	Conselheiro Pena/MG	nao																				
311850	Consolação/MG	nao																				
311860	Contagem/MG	sim	459	0	0	459	0	sim	sim	nao	nao	nao	sim	sim	nao	nao	nao	nao	nao	nao	nao	nao
311870	Coqueiral/MG	nao																				
351240	Cordeirópolis/SP	sim	135	0	0	135	0	nao	sim	nao	nao	nao	nao	nao	nao	nao	nao	nao	nao	nao	nao	nao
311890	Cordisburgo/MG	sim	1	0	0	1	0					sim					nao					nao
311900	Cordislândia/MG	sim	1			0		sim	nao	nao	nao	nao	nao	nao	nao	nao	nao	nao	nao	nao	nao	nao
311910	Corinto/MG	nao																				
351250	Coroados/SP	nao																				
311940	Coronel Fabriciano/MG	sim	500	0	0	500	0	nao	sim	nao	nao	nao	nao	sim	nao	nao	nao	nao	sim	nao	nao	nao
351260	Coronel Macedo/SP	sim	40	0	0	40	0	sim	sim	nao	nao	nao	nao	nao	nao	nao	nao	nao	nao	nao	nao	nao
311950	Coronel Murta/MG	nao																				
311995	Córrego Fundo/MG	nao																				
351270	Corumbataí/SP	sim	120	0	0	120	0	sim	nao	nao	nao		sim	nao	nao	nao		nao	nao	nao	nao	
351290	Cosmorama/SP	sim				0			sim													
351310	Cravinhos/SP	sim				0																
351330	Cruzália/SP	sim	36	36	0	0	0	sim	nao	nao	nao	nao	sim	nao	nao	nao	nao	nao	nao	nao	nao	nao
351340	Cruzeiro/SP	sim	10	0	0	10	0	nao	sim	nao	nao	nao	nao	sim	nao	nao	nao	nao	nao	nao	nao	nao
351350	Cubatão/SP	sim				29								sim								
312083	Cuparaque/MG	sim	12	12	0	0	0	sim	nao	nao	nao	nao	nao	nao	nao	nao	nao	nao	nao	nao	nao	nao
312087	Curral de Dentro/MG	nao																				
312090	Curvelo/MG	sim	138	0	0	138	0	nao	sim	nao	nao	nao	nao	sim	nao	nao	nao	nao	sim	nao	nao	nao
312125	Delta/MG	nao																				
312140	Desterro de Entre Rios/MG	nao																				
351380	Diadema/SP	sim				1.592			sim					sim								
312180	Dionísio/MG	nao																				
351385	Dirce Reis/SP	nao																				
312200	Divino/MG	nao																				
351390	Divinolândia/SP	nao																				
312230	Divinópolis/MG	sim			634	0		sim			nao	nao										
312240	Divisa Nova/MG	sim	104	104	0	0	0	sim	nao	nao	nao	nao	nao	nao	nao	nao	nao	nao	nao	nao	nao	nao

TABELA Cs01 - INFORMAÇÕES SOBRE COLETA SELETIVA DE RESÍDUOS SÓLIDOS

ANO DE
REFERÊNCIA
2011

Município		Existência de coleta seletiva	Quantidade recolhida (exceto matéria orgânica)					Forma de execução														
			Total	Prefeitura ou SLU	Empresas contrat.	Catadores c/apoio pref.	Outros	Porta a porta em dias específicos					Postos de entrega voluntária					Outra forma				
								Pref. ou Contrat.	Catad. com apoio prefeitura	Catad. sem apoio prefeitura	Emp. ramo sucat.	Outro executor	Pref. ou contrat.	Catad. com apoio prefeitura	Catad. sem apoio prefeitura	Emp. ramo sucat.	Outro executor	Pref. ou contrat.	Catad. com apoio prefeitura	Catad. sem apoio prefeitura	Emp. ramo sucat.	Outro executor
Código	Nome/UF		t	t	t	t	t															
REGIÃO SUDESTE		Cs001	Cs026	Cs023	Cs024	Cs048	Cs025	Cs027	Cs042	Cs045	Cs028	Cs030	Cs031	Cs043	Cs046	Cs032	Cs034	Cs035	Cs044	Cs047	Cs036	Cs038
312245	Divisópolis/MG	nao																				
351400	Dobrada/SP	nao																				
351410	Dois Córregos/SP	sim				0		nao	nao	nao	nao	nao	nao	nao	nao	nao	nao	sim	nao	nao	sim	sim
320190	Domingos Martins/ES	sim	18	0	18	0	0	sim	nao	nao	nao	nao	nao	nao	nao	nao	nao	nao	nao	nao	nao	nao
312290	Dona Eusébia/MG	nao																				
312310	Dores de Guanhães/MG	nao																				
312340	Doresópolis/MG	nao																				
351440	Dracena/SP	sim				300			sim													
351450	Duartina/SP	nao																				
330170	Duque de Caxias/RJ	nao																				
312352	Durandé/MG	nao																				
351490	Elias Fausto/SP	nao																				
312360	Elói Mendes/MG	sim	6.275	6.275	0	0	0	sim	sim		sim			sim					sim			
351495	Embaúba/SP	sim	6	6	0	0	0	nao	nao	nao	nao	nao	sim	nao	nao	nao	nao	nao	nao	nao	nao	nao
351500	Embu/SP	sim				195		nao	sim	nao	nao	nao	nao	sim	nao	nao	nao	nao	nao	nao	nao	nao
312380	Engenheiro Navarro/MG	nao																				
312390	Entre Rios de Minas/MG	sim				0		sim	nao	nao	nao	nao	nao	nao	nao	nao	nao	nao	nao	nao	nao	nao
355730	Estiva Gerbi/SP	sim		0		16	0	nao	sim	nao	nao	nao	nao	sim	nao	nao	nao	nao	nao	nao	nao	nao
312460	Estrela Dalva/MG	nao																				
312470	Estrela do Indaiá/MG	sim				0		sim	nao	nao	sim	sim	nao	nao	nao	nao	nao	nao	nao	nao	nao	nao
351530	Estrela do Norte/SP	nao																				
312510	Extrema/MG	sim	500	500	0	0	0	sim	nao	nao	nao	nao	sim	nao	nao	nao	nao	nao	nao	nao	nao	nao
312520	Fama/MG	nao																				
312530	Faria Lemos/MG	nao																				
351565	Fernão/SP	nao																				
351570	Ferraz de Vasconcelos/SP	sim				650			sim					sim								
351590	Floreal/SP	sim	33	0	0	33	0	sim	nao	nao	nao	nao	nao	nao	nao	nao	nao	nao	nao	nao	nao	nao
312600	Florestal/MG	nao																				
312610	Formiga/MG	sim	1.065	0	0	1.065	0	nao	sim	nao	nao	nao	nao	nao	nao	nao	nao	nao	sim	sim	nao	nao
312640	Fortuna de Minas/MG	nao																				
351620	Franca/SP	sim	2.653	0	2.653	0	0	sim	nao	nao	nao	nao	nao	nao	nao	nao	nao	nao	nao	nao	nao	nao
312660	Francisco Dumont/MG	nao																				
312675	Franciscópolis/MG	nao																				

TABELA Cs01 - INFORMAÇÕES SOBRE COLETA SELETIVA DE RESÍDUOS SÓLIDOS

ANO DE
REFERÊNCIA
2011

Município		Existência de coleta seletiva	Quantidade recolhida (exceto matéria orgânica)					Forma de execução														
			Total	Prefeitura ou SLU	Empresas contrat.	Catadores c/apoio pref.	Outros	Porta a porta em dias específicos					Postos de entrega voluntária					Outra forma				
								Pref. ou Contrat.	Catad. com apoio prefeitura	Catad. sem apoio prefeitura	Emp. ramo sucat.	Outro executor	Pref. ou contrat.	Catad. com apoio prefeitura	Catad. sem apoio prefeitura	Emp. ramo sucat.	Outro executor	Pref. ou contrat.	Catad. com apoio prefeitura	Catad. sem apoio prefeitura	Emp. ramo sucat.	Outro executor
Código	Nome/UF		t	t	t	t	t															
REGIÃO SUDESTE		Cs001	Cs026	Cs023	Cs024	Cs048	Cs025	Cs027	Cs042	Cs045	Cs028	Cs030	Cs031	Cs043	Cs046	Cs032	Cs034	Cs035	Cs044	Cs047	Cs036	Cs038
312705	Fronteira dos Vales/MG	nao																				
312710	Frutal/MG	nao																				
312720	Funilândia/MG	nao																				
351650	Gabriel Monteiro/SP	sim	73	0	73	0	0	sim	nao	nao	nao	nao	nao	nao	nao	nao	nao	nao	nao	nao	nao	nao
351660	Gália/SP	sim				144			sim					sim								
312733	Gameleiras/MG	nao																				
351670	Garça/SP	nao																				
351680	Gastão Vidigal/SP	sim	200	0	0	200	0					sim										
312735	Glaucilândia/MG	nao																				
351710	Glicério/SP	nao																				
312737	Goiabeira/MG	nao																				
312750	Gonzaga/MG	sim				0																
312760	Gouveia/MG	nao																				
312770	Governador Valadares/MG	sim	1.612	0	1.287	325	0	sim	sim	nao	nao	nao	nao	sim	nao	nao	nao	nao	nao	nao	nao	nao
312780	Grão Mogol/MG	nao																				
320230	Guaçu/ES	nao																				
351720	Guaiçara/SP	nao																				
351730	Guaimbé/SP	nao																				
312800	Guanhães/MG	nao																				
351750	Guapiaçu/SP	nao																				
351760	Guapiara/SP	sim				0		nao	nao	nao	nao	nao	sim	nao	nao	nao	nao	nao	nao	nao	nao	nao
351780	Guaraçai/SP	sim	180	180	0	0	0	sim	nao	nao	nao	nao	nao	nao	nao	nao	nao	nao	nao	nao	nao	nao
312820	Guaraciaba/MG	nao																				
312830	Guaranésia/MG	nao																				
312840	Guarani/MG	sim	495	495	0	0	0	sim	nao	nao	nao	nao	nao	nao	nao	nao	nao	nao	nao	nao	nao	nao
351800	Guarani D Oeste/SP	sim	250	200	0	50	0	nao	sim	nao	nao	nao	nao	nao	nao	nao	nao	nao	nao	nao	nao	nao
320240	Guarapari/ES	sim	28	0	0	28	0		sim					sim					nao			
312850	Guarará/MG	nao																				
351820	Guararapes/SP	sim	282	0	0	282	0	nao	sim	nao	nao	nao	nao	nao	nao	nao	nao	nao	nao	nao	nao	nao
351830	Guararema/SP	nao																				
351840	Guaratinguetá/SP	sim				1.301		sim	sim	sim	nao	nao	nao	sim	nao	sim	nao	nao	nao	nao	nao	nao
351860	Guariba/SP	sim			0	252		nao	sim	nao	sim	sim	sim	sim	nao	nao	nao	nao	nao	nao	nao	nao
351870	Guarujá/SP	sim	4.600	0	1.350	3.250	0	nao	sim	sim	nao	sim	sim	nao	nao	sim	nao	sim	sim	sim	sim	nao

TABELA Cs01 - INFORMAÇÕES SOBRE COLETA SELETIVA DE RESÍDUOS SÓLIDOS

ANO DE
REFERÊNCIA
2011

Município		Existência de coleta seletiva	Quantidade recolhida (exceto matéria orgânica)					Forma de execução														
			Total	Prefeitura ou SLU	Empresas contrat.	Catadores c/apoio pref.	Outros	Porta a porta em dias específicos					Postos de entrega voluntária					Outra forma				
								Pref. ou Contrat.	Catad. com apoio prefeitura	Catad. sem apoio prefeitura	Emp. ramo sucat.	Outro executor	Pref. ou contrat.	Catad. com apoio prefeitura	Catad. sem apoio prefeitura	Emp. ramo sucat.	Outro executor	Pref. ou contrat.	Catad. com apoio prefeitura	Catad. sem apoio prefeitura	Emp. ramo sucat.	Outro executor
Código	Nome/UF		t	t	t	t	t															
REGIÃO SUDESTE		Cs001	Cs026	Cs023	Cs024	Cs048	Cs025	Cs027	Cs042	Cs045	Cs028	Cs030	Cs031	Cs043	Cs046	Cs032	Cs034	Cs035	Cs044	Cs047	Cs036	Cs038
351880	Guarulhos/SP	sim	1.750	0	0	1.750	0	nao	sim	sim	nao		sim	sim	nao	nao		sim	sim	nao		
351885	Guataparã/SP	nao																				
351900	Herculândia/SP	nao																				
351907	Hortolândia/SP	sim				5.020			sim					sim					sim			
351910	Iacanga/SP	sim		152		0	44	sim	nao	nao	nao	nao	sim	nao	nao	nao	nao	nao	nao	nao	sim	nao
351940	Ibirá/SP	sim				0				sim												
312970	Ibiraci/MG	nao																				
351950	Ibirarema/SP	sim	120	120	0	0	0	sim	nao	nao	nao	nao	sim	nao	nao	nao	nao	nao	nao	nao	nao	nao
312980	Ibirité/MG	sim				28							sim	sim		sim						
351960	Ibitinga/SP	nao																				
351970	Ibiúna/SP	sim	15	0	0	15	0		sim					sim					sim			
320260	Iconha/ES	nao																				
352000	Igarapu do Tietê/SP	nao																				
352010	Igarapava/SP	sim	30	0	0	30	0	nao	nao	nao	nao	nao	nao	nao	sim	sim	nao	sim	sim	nao	nao	sim
313010	Igarapé/MG	sim	127	0	0	127	0	nao	sim	nao	nao	nao	nao	sim	nao	nao	nao					
352020	Igaratá/SP	sim	24	0	0	0		nao	sim	nao	sim	nao	nao	sim	nao	nao	nao	nao	sim	nao	sim	
330187	Iguaba Grande/RJ	nao																				
352040	Ilhabela/SP	sim	1.400	1.400	0	0	0	sim	sim	nao	nao	nao	nao	nao	nao	nao	nao	nao	nao	nao	nao	nao
352042	Ilha Comprida/SP	nao																				
352044	Ilha Solteira/SP	sim	276	0	0	276	0	nao	sim	nao	nao	nao	nao	nao	nao	nao	nao	nao	nao	nao	nao	nao
313050	Ilicínea/MG	sim				20		sim			sim											
352050	Indaiatuba/SP	sim	971	0	971	0	0	sim	nao	nao	nao	nao	sim	nao	nao	nao	nao	nao	nao	nao	sim	nao
352070	Indiaporã/SP	sim	48	0	0	48	0	nao	nao	nao	nao	sim	nao	nao	nao	nao	sim	sim	nao	nao	nao	sim
352080	Inúbia Paulista/SP	sim	258	42	0	216	0	nao	nao	sim	sim	sim	nao	nao	nao	nao	nao	sim	sim	sim	sim	sim
313115	Ipaba/MG	nao																				
313120	Ipanema/MG	nao																				
313130	Ipatinga/MG	sim	399	0	0	399	0	nao	nao	nao	nao	nao	nao	sim	nao	nao	nao	nao	sim	nao	nao	nao
352100	Iperó/SP	nao																				
352110	Ipeúna/SP	sim	720	720	0	0	0	sim	nao	nao	nao	nao	nao	nao	nao	nao	nao	nao	sim	nao	nao	nao
352170	Itaberá/SP	nao																				
313170	Itabira/MG	sim	1.404	1.404	0	0	0	sim	nao	nao	sim	nao	nao	nao	nao	nao	nao	nao	nao	nao	nao	nao
313210	Itacarambi/MG	nao																				
320270	Itaguaçu/ES	nao																				

TABELA Cs01 - INFORMAÇÕES SOBRE COLETA SELETIVA DE RESÍDUOS SÓLIDOS

ANO DE
REFERÊNCIA
2011

Município		Existência de coleta seletiva	Quantidade recolhida (exceto matéria orgânica)					Forma de execução														
			Total	Prefeitura ou SLU	Empresas contrat.	Catadores c/apoio pref.	Outros	Porta a porta em dias específicos					Postos de entrega voluntária					Outra forma				
								Pref. ou Contrat.	Catad. com apoio prefeitura	Catad. sem apoio prefeitura	Emp. ramo sucat.	Outro executor	Pref. ou contrat.	Catad. com apoio prefeitura	Catad. sem apoio prefeitura	Emp. ramo sucat.	Outro executor	Pref. ou contrat.	Catad. com apoio prefeitura	Catad. sem apoio prefeitura	Emp. ramo sucat.	Outro executor
Código	Nome/UF		t	t	t	t	t															
REGIÃO SUDESTE		Cs001	Cs026	Cs023	Cs024	Cs048	Cs025	Cs027	Cs042	Cs045	Cs028	Cs030	Cs031	Cs043	Cs046	Cs032	Cs034	Cs035	Cs044	Cs047	Cs036	Cs038
330200	Itaguaí/RJ	nao																				
313220	Itaguara/MG	nao																				
352180	Itaí/SP	sim	1.344	0	0	1.344	0	nao	sim	nao	sim	nao	nao	nao	nao	sim	nao	nao	nao	nao	nao	nao
313230	Itaipé/MG	nao																				
313240	Itajubá/MG	sim	313	0	0	313	0	nao	nao	nao	nao	nao	nao	nao	nao	nao	nao	nao	sim	nao	nao	nao
330205	Italva/RJ	nao																				
313250	Itamarandiba/MG	sim				50		sim	nao	nao	nao	nao	sim	nao	nao	nao	nao	nao	nao	nao	nao	nao
313290	Itamogi/MG	sim	1.408	1.408	0	0	0	sim	nao	nao	nao	nao	nao	nao	nao	nao	nao	nao	nao	nao	nao	nao
313300	Itamonte/MG	sim	72	0	0	72	0	nao	sim	nao	nao	nao	nao	nao	nao	nao	nao	nao	nao	nao	nao	nao
352210	Itanhaém/SP	sim	225	0	0	225	0	nao	sim	nao	nao	nao	nao	sim	nao	nao	nao	nao	nao	nao	sim	nao
313330	Itaobim/MG	nao																				
352215	Itaóca/SP	nao																				
313340	Itapagipe/MG	nao																				
313350	Itapecerica/MG	sim				98		sim	sim		sim											
352220	Itapecerica da Serra/SP	sim		743		743		sim	nao	nao	nao	nao	sim	nao	nao	nao	nao	nao	nao	nao	nao	nao
352230	Itapetininga/SP	sim	275	0	0	275	0		sim			sim	sim									
352240	Itapeva/SP	sim	1.440	240	0	1.200	0	nao	sim	nao	nao	nao	nao	sim	nao	nao	nao	sim	sim	nao	sim	nao
352250	Itapevi/SP	nao																				
352260	Itapira/SP	sim				260		nao	sim	nao	sim	sim	sim	sim	nao	nao	nao					
352270	Itápolis/SP	nao																				
352280	Itaporanga/SP	sim				48																
352330	Itariri/SP	nao																				
352340	Itatiba/SP	sim	1.870	0	1.870	0	0	sim	sim			sim						sim		nao	sim	
352350	Itatinga/SP	nao																				
313375	Itaú de Minas/MG	nao																				
313380	Itaúna/MG	sim	6.100	5.600	0	500	0	sim	sim	nao	sim	nao	nao	sim	nao	nao	nao	nao	nao	nao	nao	nao
313400	Itinga/MG	nao																				
352360	Itirapina/SP	sim		0	0	67		nao	sim	nao	nao	sim	nao	nao	nao	nao	nao	nao	nao	nao	nao	sim
352380	Itobi/SP	nao																				
352390	Itu/SP	sim	2.692	0	0	2.692	0	sim	sim	nao	nao	nao	sim	sim	nao	sim	nao	nao	nao	nao	nao	nao
313420	Ituiutaba/MG	sim	809	0	0	809	0	nao	sim	nao	nao	nao	nao	sim	nao	nao	nao	nao	nao	nao	nao	nao
352400	Itupeva/SP	sim	8.500	8.000	0	500	0	sim	sim	nao	sim	nao	sim	sim	nao	sim	nao	sim	sim	nao	sim	nao
313450	Itutinga/MG	nao																				

TABELA Cs01 - INFORMAÇÕES SOBRE COLETA SELETIVA DE RESÍDUOS SÓLIDOS

ANO DE
REFERÊNCIA
2011

Município		Existência de coleta seletiva	Quantidade recolhida (exceto matéria orgânica)					Forma de execução																			
			Total	Prefeitura ou SLU	Empresas contrat.	Catadores c/apoio pref.	Outros	Porta a porta em dias específicos					Postos de entrega voluntária					Outra forma									
								Pref. ou Contrat.	Catad. com apoio prefeitura	Catad. sem apoio prefeitura	Emp. ramo sucat.	Outro executor	Pref. ou contrat.	Catad. com apoio prefeitura	Catad. sem apoio prefeitura	Emp. ramo sucat.	Outro executor	Pref. ou contrat.	Catad. com apoio prefeitura	Catad. sem apoio prefeitura	Emp. ramo sucat.	Outro executor					
Código	Nome/UF		t	t	t	t	t																				
REGIÃO SUDESTE		Cs001	Cs026	Cs023	Cs024	Cs048	Cs025	Cs027	Cs042	Cs045	Cs028	Cs030	Cs031	Cs043	Cs046	Cs032	Cs034	Cs035	Cs044	Cs047	Cs036	Cs038					
352410	Ituverava/SP	sim	40		40		sim																				
352430	Jaboticabal/SP	sim	790	9	637	0	143	sim	nao	nao	sim	sim	sim	nao	nao	sim	sim	nao	nao	nao	nao	nao					
352440	Jacarei/SP	sim	969	0	873	96	0	sim	sim	nao	nao	nao	sim	nao	nao	nao	nao	sim	nao	nao	sim	nao					
352460	Jacupiranga/SP	sim	1				sim		nao	nao	nao	nao	sim	nao	nao	nao	nao	sim	nao	nao	nao	nao					
352470	Jaguariúna/SP	sim	1.680		1.680		sim		sim	nao	nao	nao	nao	nao	nao	nao	nao	nao	nao	nao	nao	nao					
352480	Jales/SP	sim						sim	sim	sim	nao	nao		nao	nao	nao											
352510	Jardinópolis/SP	nao																									
352520	Jarinu/SP	nao																									
352530	Jaú/SP	sim	720	240	0	480	0	sim	sim	nao	sim	nao	nao	sim	nao	nao	nao	nao	nao	nao	nao	nao					
313540	Jeceaba/MG	nao																									
313550	Jequeri/MG	nao																									
313610	Joanésia/MG	sim	11	0	0	0	11	sim	nao	nao	nao	sim	nao	nao	nao	nao	nao	nao	nao	nao	nao	nao					
313620	João Monlevade/MG	sim	384					sim					sim					nao									
352560	João Ramalho/SP	nao																									
352570	José Bonifácio/SP	sim	5.560																								
313655	José Raydan/MG	nao																									
313670	Juiz de Fora/MG	sim	356	282	0	73	0	sim	sim	nao	nao	nao	nao	sim	nao	nao	nao	nao	nao	nao	nao	nao					
352585	Jumirim/SP	sim	900	0	900	0	0	sim	nao	nao	nao	nao	sim	nao	nao	sim	nao	nao	nao	nao	sim	nao					
352590	Jundiaí/SP	sim	9.587		0		sim		nao	nao	nao	nao	sim	nao	nao	nao	nao	nao	nao	nao	nao	nao					
352610	Juquiá/SP	nao																									
352620	Juquitiba/SP	sim	3.900	0	0	3.900	0	sim	sim																		
313753	Lagoa Grande/MG	nao																									
313780	Lambari/MG	nao																									
320316	Laranja da Terra/ES	nao																									
352660	Lavrinhas/SP	nao																									
352670	Leme/SP	sim	429	0	0	429	0	nao	sim	nao	nao	nao	nao	sim	nao	sim	sim	nao	nao	nao	nao	nao					
352680	Lençóis Paulista/SP	sim	2.400	0	0	2.400	0	sim	sim	nao	nao	nao	sim	nao	nao	nao	nao	nao	nao	nao	nao	nao					
352690	Limeira/SP	sim	1.690	0	1.690	0	0	sim	nao	nao	nao	nao	sim	nao	sim	nao	nao	nao	sim	sim	nao	nao					
313862	Limeira do Oeste/MG	nao																									
352700	Lindóia/SP	sim	2	2	0	0	0	sim	nao	nao	nao	nao															
320320	Linhares/ES	nao																									
352710	Lins/SP	sim	721	300	0	325	96	sim	sim	sim	sim	nao	sim	sim	nao	sim	nao	sim	sim	nao	nao	nao					
313865	Lontra/MG	nao																									

TABELA Cs01 - INFORMAÇÕES SOBRE COLETA SELETIVA DE RESÍDUOS SÓLIDOS

ANO DE
REFERÊNCIA
2011

Município		Existência de coleta seletiva	Quantidade recolhida (exceto matéria orgânica)					Forma de execução														
			Total	Prefeitura ou SLU	Empresas contrat.	Catadores c/apoio pref.	Outros	Porta a porta em dias específicos					Postos de entrega voluntária					Outra forma				
								Pref. ou Contrat.	Catad. com apoio prefeitura	Catad. sem apoio prefeitura	Emp. ramo sucate.	Outro executor	Pref. ou contrat.	Catad. com apoio prefeitura	Catad. sem apoio prefeitura	Emp. ramo sucate.	Outro executor	Pref. ou contrat.	Catad. com apoio prefeitura	Catad. sem apoio prefeitura	Emp. ramo sucate.	Outro executor
Código	Nome/UF		t	t	t	t	t															
REGIÃO SUDESTE		Cs001	Cs026	Cs023	Cs024	Cs048	Cs025	Cs027	Cs042	Cs045	Cs028	Cs030	Cs031	Cs043	Cs046	Cs032	Cs034	Cs035	Cs044	Cs047	Cs036	Cs038
352725	Lourdes/SP	nao																				
352750	Lucianópolis/SP	nao																				
313868	Luislândia/MG	nao																				
330240	Macaé/RJ	sim		76	76	0					sim					nao					nao	
352800	Macatuba/SP	sim				360		nao	sim	nao	nao	nao		sim					sim			sim
352820	Macedônia/SP	nao																				
352830	Magda/SP	sim	249	0	0	249	0	nao	sim	nao	nao	nao	nao	sim	nao	nao	nao	nao	nao	nao	nao	nao
330250	Magé/RJ	nao																				
352840	Mairinque/SP	nao																				
352860	Manduri/SP	sim				252			sim													
313930	Manga/MG	nao																				
313940	Manhuaçu/MG	nao																				
313960	Mantena/MG	nao																				
352870	Marabá Paulista/SP	nao																				
352880	Maracai/SP	sim				500		nao	sim	nao	nao	nao	nao	nao	nao	nao	nao	nao	nao	nao	nao	nao
352885	Marapoama/SP	nao																				
313990	Maria da Fé/MG	sim				0		sim														
314000	Mariana/MG	sim				393		sim	sim	nao	nao	nao	sim	sim	nao	sim	nao	nao	nao	nao	nao	nao
330270	Maricá/RJ	nao																				
314010	Marilac/MG	nao																				
320335	Marilândia/ES	sim	120	72	0	48	0	sim	sim	nao	nao	nao	nao	nao	nao	nao	nao	nao	nao	nao	nao	nao
352900	Marília/SP	sim	348	0	0	348	0	nao	sim	nao	sim	nao	sim	sim	nao	nao	nao	nao	nao	nao	nao	nao
314020	Maripá de Minas/MG	nao																				
352930	Matão/SP	sim	480	0	0	480	0	sim	sim	nao	sim	sim	sim	sim	nao	sim	sim	nao	nao	nao	nao	sim
314070	Mateus Leme/MG	sim				72		sim						nao				sim				
314120	Matutina/MG	nao																				
352940	Mauá/SP	sim	636	0	0	636	0	nao	nao	nao	nao	nao	sim	sim	nao	nao	nao	nao	nao	nao	nao	nao
330280	Mendes/RJ	sim	3	3	0	0	0	sim					sim									
352960	Meridiano/SP	nao																				
330285	Mesquita/RJ	sim	284	0	0	284	0	nao	sim	nao	nao	nao	nao	sim	nao	nao	nao	sim	nao	sim	sim	sim
352970	Miguelópolis/SP	sim				0																
314190	Minduri/MG	nao																				
353000	Mira Estrela/SP	sim				15			sim					sim								

TABELA Cs01 - INFORMAÇÕES SOBRE COLETA SELETIVA DE RESÍDUOS SÓLIDOS

ANO DE REFERÊNCIA
2011

Município		Existência de coleta seletiva	Quantidade recolhida (exceto matéria orgânica)					Forma de execução														
Código	Nome/UF		Total	Prefeitura ou SLU	Empresas contrat.	Catadores c/apoio pref.	Outros	Porta a porta em dias específicos					Postos de entrega voluntária					Outra forma				
			t	t	t	t	t	Pref. ou Contrat.	Catad. com apoio prefeitura	Catad. sem apoio prefeitura	Emp. ramo sucat.	Outro executor	Pref. ou contrat.	Catad. com apoio prefeitura	Catad. sem apoio prefeitura	Emp. ramo sucat.	Outro executor	Pref. ou contrat.	Catad. com apoio prefeitura	Catad. sem apoio prefeitura	Emp. ramo sucat.	Outro executor
REGIÃO SUDESTE		Cs001	Cs026	Cs023	Cs024	Cs048	Cs025	Cs027	Cs042	Cs045	Cs028	Cs030	Cs031	Cs043	Cs046	Cs032	Cs034	Cs035	Cs044	Cs047	Cs036	Cs038
353030	Mirassol/SP	sim	844	0	0	844	0	nao	nao	nao	nao	nao	nao	sim	nao	nao	nao	nao	nao	nao	nao	nao
353040	Mirassolândia/SP	nao																				
353050	Mococa/SP	nao																				
353060	Mogi das Cruzes/SP	sim	1.448	0	1.448	0	0	nao	nao	nao	nao	sim	nao	nao	nao	nao	sim	nao	nao	nao	nao	nao
353070	Mogi Guaçu/SP	nao																				
353080	Mogi Mirim/SP	sim				50			sim					sim								
353090	Mombuca/SP	nao																				
353100	Monções/SP	nao																				
353110	Mongaguá/SP	sim	360	0	0	360	0		sim		sim		sim	sim								
314270	Montalvânia/MG	nao																				
353130	Monte Alto/SP	sim	30	0	0	30	0	sim	sim	nao	nao	nao	nao	nao	nao	nao	nao	nao	nao	nao	nao	nao
314290	Monte Azul/MG	nao																				
314310	Monte Carmelo/MG	sim				0																
353170	Monteiro Lobato/SP	sim	450	150	0	150		sim		nao	nao	nao	nao	nao	nao	nao	nao	nao	nao	nao	nao	nao
353180	Monte Mor/SP	sim		0		0												sim	sim			
314320	Monte Santo de Minas/MG	nao																				
314330	Montes Claros/MG	nao																				
314345	Montezuma/MG	nao																				
314350	Morada Nova de Minas/MG	nao																				
353190	Morro Agudo/SP	sim	240	0	0	240	0	nao	sim	nao	nao	nao	sim	sim	nao	nao	nao	nao	nao	nao	nao	nao
314360	Morro da Garça/MG	nao																				
353200	Morungaba/SP	sim	600	0	0	600	0		sim													
353205	Motuca/SP	sim	25	0	0	25	0	nao	nao	sim	nao	nao	nao	nao	nao	nao	nao	nao	nao	nao	nao	nao
320360	Mucurici/ES	sim	26	26	0	0	0	sim	nao	nao	nao	nao	nao	nao	nao	nao	nao	nao	nao	nao	nao	nao
320380	Muqui/ES	nao																				
314390	Muriae/MG	sim	60	60	0	60		sim	sim	nao	nao	nao	nao	nao	nao	nao	nao	nao	nao	nao	nao	nao
314400	Mutum/MG	nao																				
314410	Muzambinho/MG	nao																				
314420	Nacip Raydan/MG	nao																				
353215	Nantes/SP	sim	57	57	0	0	0	sim	nao	nao	nao		nao	nao	nao	nao	nao	nao	nao	nao	sim	
314435	Naque/MG	nao																				
353220	Narandiba/SP	sim				93			sim													
330310	Natividade/RJ	nao																				

TABELA Cs01 - INFORMAÇÕES SOBRE COLETA SELETIVA DE RESÍDUOS SÓLIDOS

ANO DE
REFERÊNCIA
2011

Município		Existência de coleta seletiva	Quantidade recolhida (exceto matéria orgânica)					Forma de execução														
			Total	Prefeitura ou SLU	Empresas contrat.	Catadores c/apoio pref.	Outros	Porta a porta em dias específicos					Postos de entrega voluntária					Outra forma				
Código	Nome/UF							Pref. ou Contrat.	Catad. com apoio prefeitura	Catad. sem apoio prefeitura	Emp. ramo sucat.	Outro executor	Pref. ou contrat.	Catad. com apoio prefeitura	Catad. sem apoio prefeitura	Emp. ramo sucat.	Outro executor	Pref. ou contrat.	Catad. com apoio prefeitura	Catad. sem apoio prefeitura	Emp. ramo sucat.	Outro executor
REGIÃO SUDESTE		Cs001	Cs026	Cs023	Cs024	Cs048	Cs025	Cs027	Cs042	Cs045	Cs028	Cs030	Cs031	Cs043	Cs046	Cs032	Cs034	Cs035	Cs044	Cs047	Cs036	Cs038
314450	Nazareno/MG	sim	240	240	0	0	0	sim														
353260	Nhandeara/SP	sim	300	100	0	200	0	sim	sim	nao	nao	nao	sim	sim	nao	nao	nao	nao	nao	nao	nao	nao
330320	Nilópolis/RJ	sim	19.000	0	0	19.000	0	sim	sim	sim	nao	nao	sim	sim	nao	sim	nao	nao	nao	nao	nao	nao
330330	Niterói/RJ	sim				2.574			sim	nao		nao	sim	nao	nao	nao	nao	sim	nao	nao	nao	nao
353280	Nova Aliança/SP	nao																				
314467	Nova Belém/MG	nao																				
353282	Nova Campina/SP	sim				6		nao	sim	nao	nao	nao	nao	nao	nao	nao	sim					
353284	Nova Canaã Paulista/SP	sim	2	1	0	1	0	sim	nao	nao	nao	nao	sim	nao	nao	nao	nao	nao	nao	nao	nao	nao
314470	Nova Era/MG	sim				324			sim					nao					sim			
330340	Nova Friburgo/RJ	sim	11.114	0	0	11.114	0	sim	nao	nao	nao	nao	sim	nao	nao	nao	nao	nao	nao	nao	nao	nao
330350	Nova Iguaçu/RJ	nao																				
353320	Nova Independência/SP	nao																				
353325	Novais/SP	sim	48	0	0	0	48	nao	nao	nao	nao	sim	nao	nao	nao	nao	nao	nao	nao	nao	nao	sim
314480	Nova Lima/MG	sim	490	0	0	490	0	nao	sim	nao	nao	nao	nao	sim	nao	nao	nao	nao	nao	nao	nao	nao
353330	Nova Luzitânia/SP	sim	14	14	0	0	0	sim	nao	nao	nao	nao	sim	nao	nao	nao	nao	nao	nao	nao	nao	nao
314490	Nova Módica/MG	nao																				
353340	Nova Odessa/SP	sim				153			sim													
353350	Novo Horizonte/SP	sim				219		sim	nao	nao	nao	nao	sim	sim	nao	sim	nao	nao	sim	nao	sim	nao
353370	Ocaçu/SP	nao																				
353390	Olímpia/SP	nao																				
314550	Olímpio Noronha/MG	nao																				
314560	Oliveira/MG	sim	100	0	0	100	0	nao	sim	nao	nao	nao	nao	nao	nao	nao	nao		nao	nao	nao	nao
314570	Oliveira Fortes/MG	nao																				
353400	Onda Verde/SP	sim	58	0	0	58	0	sim	nao	nao	nao	nao	sim	nao	nao	nao	nao	nao	nao	nao	nao	nao
353430	Orlândia/SP	sim	1.052	0	0	1.052	0	nao	sim	nao	nao	nao	nao	nao	nao	nao	nao	nao	nao	nao	nao	nao
353440	Osasco/SP	sim				2.400		sim	sim		nao		sim			nao					nao	
353460	Osvaldo Cruz/SP	nao																				
353470	Ourinhos/SP	sim	26.964	26.208	0	756	0		sim					sim					nao			
314590	Ouro Branco/MG	nao																				
353475	Ouroeste/SP	sim				80		nao	sim	nao	nao	nao	nao	nao	nao	nao	nao	nao	sim	nao	nao	nao
314610	Ouro Preto/MG	sim	480	0	0	480	0	sim	sim	nao	nao	nao	nao	sim	nao	nao	nao	nao	nao	nao	nao	nao
353490	Pacaembu/SP	nao																				
314650	Pains/MG	sim	198	0	0	198	0	nao	sim	nao	nao	nao	nao	nao	nao	nao	nao	nao	nao	nao	nao	nao

TABELA Cs01 - INFORMAÇÕES SOBRE COLETA SELETIVA DE RESÍDUOS SÓLIDOS

ANO DE
REFERÊNCIA
2011

Município		Existência de coleta seletiva	Quantidade recolhida (exceto matéria orgânica)					Forma de execução														
			Total	Prefeitura ou SLU	Empresas contrat.	Catadores c/apoio pref.	Outros	Porta a porta em dias específicos					Postos de entrega voluntária					Outra forma				
Código	Nome/UF							Pref. ou Contrat.	Catad. com apoio prefeitura	Catad. sem apoio prefeitura	Emp. ramo sucat.	Outro executor	Pref. ou contrat.	Catad. com apoio prefeitura	Catad. sem apoio prefeitura	Emp. ramo sucat.	Outro executor	Pref. ou contrat.	Catad. com apoio prefeitura	Catad. sem apoio prefeitura	Emp. ramo sucat.	Outro executor
REGIÃO SUDESTE		Cs001	Cs026	Cs023	Cs024	Cs048	Cs025	Cs027	Cs042	Cs045	Cs028	Cs030	Cs031	Cs043	Cs046	Cs032	Cs034	Cs035	Cs044	Cs047	Cs036	Cs038
314655	Pai Pedro/MG	nao																				
353500	Palestina/SP	nao																				
314670	Palma/MG	nao																				
353520	Palmeira D Oeste/SP	sim				3.000																
353530	Palmital/SP	sim	162	0	0	162	0	nao	sim	nao	nao	nao	nao	nao	nao	nao	nao	nao	nao	nao	nao	nao
320400	Pancas/ES	sim	24	0	0	24	0	sim	sim	nao	nao	nao	sim	sim	nao	nao	nao	sim	sim	nao	nao	nao
353540	Panorama/SP	nao																				
314700	Paracatu/MG	sim		0	0	6.910		sim	sim	nao	nao	nao	sim	sim	nao	nao	nao	nao	nao	nao	sim	nao
353550	Paraguaçu Paulista/SP	sim	3.600	0	0	3.600	0	nao	sim	nao	nao	nao	nao	sim	nao	nao	nao	nao	nao	nao	nao	nao
353560	Paraibuna/SP	nao																				
314730	Paraisópolis/MG	nao																				
353590	Paranapuã/SP	nao																				
314740	Paraopeba/MG	nao																				
353600	Parapuã/SP	sim				68		sim	sim	nao	nao	nao	sim	sim	nao	nao	nao	nao	nao	nao	sim	nao
353625	Parisi/SP	sim	12	0	0	12	0	sim					sim		sim							
314750	Passabém/MG	nao																				
314760	Passa Quatro/MG	nao																				
314790	Passos/MG	nao																				
314800	Patos de Minas/MG	nao																				
314810	Patrocínio/MG	nao																				
330385	Paty do Alferes/RJ	nao																				
314840	Paulistas/MG	nao																				
353670	Pederneiras/SP	nao																				
314875	Pedra Bonita/MG	nao																				
314890	Pedra do Indaiá/MG	nao																				
314900	Pedra Dourada/MG	nao																				
314910	Pedralva/MG	sim	58	58	0	0	0	sim	nao	nao	nao	nao	nao	nao	nao	nao	nao	nao	nao	nao	nao	nao
353710	Pedreira/SP	sim				740		sim	sim													
353715	Pedrinhas Paulista/SP	sim	9	7		2		sim	nao	nao	sim	nao	sim	sim	nao	nao	nao	nao	nao	nao	nao	nao
314920	Pedrinópolis/MG	nao																				
353730	Penápolis/SP	sim	1.820	0	0	1.820	0	nao	sim	nao	nao	nao	nao	nao	nao	nao	nao	nao	nao	nao	nao	nao
353740	Pereira Barreto/SP	sim	158	158	0	0	0	sim	nao	nao	nao	nao	nao	sim	nao	nao	nao	nao	nao	nao	nao	nao
353750	Pereiras/SP	sim		20		0		nao	nao	nao	nao	nao	nao	nao	nao	nao	nao	nao	nao	nao	sim	sim

TABELA Cs01 - INFORMAÇÕES SOBRE COLETA SELETIVA DE RESÍDUOS SÓLIDOS

ANO DE
REFERÊNCIA
2011

Município		Existência de coleta seletiva	Quantidade recolhida (exceto matéria orgânica)					Forma de execução														
			Total	Prefeitura ou SLU	Empresas contrat.	Catadores c/apoio pref.	Outros	Porta a porta em dias específicos					Postos de entrega voluntária					Outra forma				
Código	Nome/UF							Pref. ou Contrat.	Catad. com apoio prefeitura	Catad. sem apoio prefeitura	Emp. ramo sucat.	Outro executor	Pref. ou contrat.	Catad. com apoio prefeitura	Catad. sem apoio prefeitura	Emp. ramo sucat.	Outro executor	Pref. ou contrat.	Catad. com apoio prefeitura	Catad. sem apoio prefeitura	Emp. ramo sucat.	Outro executor
REGIÃO SUDESTE		Cs001	Cs026	Cs023	Cs024	Cs048	Cs025	Cs027	Cs042	Cs045	Cs028	Cs030	Cs031	Cs043	Cs046	Cs032	Cs034	Cs035	Cs044	Cs047	Cs036	Cs038
315000	Pescador/MG	nao																				
330390	Petrópolis/RJ	sim				1.398		sim	nao	nao	nao	nao	sim	sim	nao	nao	nao	sim	nao	nao	nao	nao
353770	Piacatu/SP	sim	6	6	0	0	0	sim	nao	nao	nao	nao	nao	nao	nao	nao	nao	nao	nao	nao	nao	nao
353780	Piedade/SP	sim	218	0	0	218	0	nao	sim	nao	nao	nao	nao	sim	nao	nao	nao	nao	sim	nao	nao	nao
315015	Piedade de Caratinga/MG	nao																				
353800	Pindamonhangaba/SP	sim	1.020	0	600	420	0	sim	sim	sim	sim	sim	sim	sim	sim	sim	sim	sim	sim	sim	sim	sim
353810	Pindorama/SP	nao																				
315053	Pingo-D ÁGUA/MG	sim	90	90	0	0	0	sim	nao	nao	nao	nao										
353820	Pinhalzinho/SP	nao																				
330395	Pinheiral/RJ	nao																				
353850	Piquete/SP	nao																				
315060	Piracema/MG	nao																				
353870	Piracicaba/SP	sim	1.506	0	0	1.506	0		sim					sim								
330400	Pirai/RJ	sim				0																
353880	Piraju/SP	sim	619	619	0	0	0	sim														
353900	Pirangi/SP	sim	948	948	0	0	0	sim	nao	sim	nao	nao	sim	nao	nao	nao	nao	nao	nao	nao	nao	nao
315090	Piranguçu/MG	sim		40	0	40		sim	sim	nao	nao	nao	sim	sim	nao	nao	nao	nao	sim	nao	nao	nao
315100	Piranguinho/MG	sim				73			sim													
315120	Pirapora/MG	sim				1.140		nao	sim	nao	nao	nao	nao	sim	nao	nao	nao	nao	nao	nao	nao	sim
353920	Pirapozinho/SP	nao																				
353930	Pirassununga/SP	sim				3.756			sim					sim					sim			
353950	Pitangueiras/SP	nao																				
353960	Planalto/SP	nao																				
353970	Platina/SP	nao																				
353980	Poá/SP	sim	625	0	0	625	0	nao	sim	nao	nao	nao	nao	sim	nao	nao	nao	nao	nao	nao	nao	nao
315180	Poços de Caldas/MG	sim		480	720	1.200		sim	sim													
353990	Poloni/SP	sim	220	0	0	220	0		sim					sim								
315200	Pompéu/MG	sim		0		75	0	sim	sim	nao	nao	sim	nao	nao	nao	nao	nao	nao	nao	nao	nao	nao
354010	Pongai/SP	sim	92	90	1	0	0	sim	sim	nao	nao	nao	sim	sim	nao	nao	nao	nao	nao	nao	nao	nao
320425	Ponto Belo/ES	nao																				
315217	Ponto dos Volantes/MG	nao																				
354040	Populina/SP	nao																				
354050	Porangaba/SP	sim	152	0	0	152	0	sim	sim	nao	nao	nao	nao	nao	nao	nao	nao	nao	nao	nao	nao	nao

TABELA Cs01 - INFORMAÇÕES SOBRE COLETA SELETIVA DE RESÍDUOS SÓLIDOS

ANO DE
REFERÊNCIA
2011

Município		Existência de coleta seletiva	Quantidade recolhida (exceto matéria orgânica)					Forma de execução																
			Total	Prefeitura ou SLU	Empresas contrat.	Catadores c/apoio pref.	Outros	Porta a porta em dias específicos					Postos de entrega voluntária					Outra forma						
Código	Nome/UF							Pref. ou Contrat.	Catad. com apoio prefeitura	Catad. sem apoio prefeitura	Emp. ramo sucat.	Outro executor	Pref. ou contrat.	Catad. com apoio prefeitura	Catad. sem apoio prefeitura	Emp. ramo sucat.	Outro executor	Pref. ou contrat.	Catad. com apoio prefeitura	Catad. sem apoio prefeitura	Emp. ramo sucat.	Outro executor		
REGIÃO SUDESTE		Cs001	Cs026	Cs023	Cs024	Cs048	Cs025	Cs027	Cs042	Cs045	Cs028	Cs030	Cs031	Cs043	Cs046	Cs032	Cs034	Cs035	Cs044	Cs047	Cs036	Cs038		
330410	Porciúncula/RJ	sim	600	0	0	600	0	sim					nao					nao						
354060	Porto Feliz/SP	sim	0																					
354070	Porto Ferreira/SP	sim	30	48					sim	sim	sim	nao	nao	sim	sim	nao	sim	nao	nao	sim	sim	nao	sim	
315240	Poté/MG	nao																						
315250	Pouso Alegre/MG	sim	312	0	312	0	0	sim	nao	nao	nao	nao												
354085	Pracinha/SP	nao																						
354100	Praia Grande/SP	sim	140					sim																
315280	Prata/MG	sim	20	0	0	20	0	nao	sim	nao	nao	nao	nao	sim	nao	nao	nao	nao	sim	nao	nao	nao		
315300	Pratinha/MG	nao																						
354110	Presidente Alves/SP	sim	45	0	0	45	0	nao	sim	nao	nao	nao	nao	nao	nao	nao	nao	nao	nao	nao	nao	nao		
315310	Presidente Bernardes/MG	nao																						
354130	Presidente Epitácio/SP	sim	3.200	0	0	3.200	0	nao	sim	nao	nao	nao	nao	nao	nao	nao	nao	nao	nao	nao	nao	nao		
354140	Presidente Prudente/SP	sim	737	737	0	0	0	sim	nao	nao	nao	nao	sim											
354150	Presidente Venceslau/SP	sim	0					nao					sim					nao					sim	
330414	Queimados/RJ	nao																						
315380	Queluzito/MG	sim	101	101	0	0	0	nao	nao	nao	nao	nao	nao	nao	nao	nao	nao	sim	nao	nao	nao	nao		
354200	Quintana/SP	nao																						
330415	Quissamã/RJ	nao																						
354210	Rafard/SP	nao																						
315400	Raul Soares/MG	nao																						
354230	Redenção da Serra/SP	sim	50	50	0	0	0	sim	nao	nao	nao	nao	nao	nao	nao	nao	nao	nao	nao	nao	nao	nao		
354240	Regente Feijó/SP	sim	720	360	0	360	0	sim	sim	nao	nao	nao	nao	nao	nao	nao	nao	nao	nao	nao	nao	nao		
354250	Reginópolis/SP	nao																						
315420	Resende Costa/MG	sim	360	360	0	0	0	sim	nao	nao	nao	nao	nao	nao	nao	nao	nao	nao	nao	nao	nao	nao		
315440	Ressaquinha/MG	sim	288	0	288	0	0	sim	nao	nao	nao	nao	nao	nao	nao	nao	sim	nao	nao	nao	nao	nao		
315445	Riachinho/MG	nao																						
354310	Ribeirão Corrente/SP	nao																						
354325	Ribeirão Grande/SP	sim	450	450	0	0	0	sim	nao	nao	nao	nao	nao	nao	nao	nao	nao	nao	nao	nao	nao	nao		
354330	Ribeirão Pires/SP	sim	454	401	0	53	0	sim	sim	nao	nao	nao	sim	nao	nao	nao	nao	sim	nao	nao	sim	nao		
354340	Ribeirão Preto/SP	sim		0	1.318	0	nao					nao					nao	nao	nao	nao		nao	nao	
354360	Rifaina/SP	nao																						
354370	Rincão/SP	sim	18	0	0	18	0	nao	sim	nao	nao	nao	nao	nao	nao	sim	nao	nao	nao	nao	nao	nao		
354380	Rinópolis/SP	sim	78					sim	sim	nao	sim	nao	nao	sim	nao	nao	nao	nao	nao	nao	nao	nao		

TABELA Cs01 - INFORMAÇÕES SOBRE COLETA SELETIVA DE RESÍDUOS SÓLIDOS

ANO DE
REFERÊNCIA
2011

Município		Existência de coleta seletiva	Quantidade recolhida (exceto matéria orgânica)					Forma de execução														
			Total	Prefeitura ou SLU	Empresas contrat.	Catadores c/apoio pref.	Outros	Porta a porta em dias específicos					Postos de entrega voluntária					Outra forma				
								Pref. ou Contrat.	Catad. com apoio prefeitura	Catad. sem apoio prefeitura	Emp. ramo sucat.	Outro executor	Pref. ou contrat.	Catad. com apoio prefeitura	Catad. sem apoio prefeitura	Emp. ramo sucat.	Outro executor	Pref. ou contrat.	Catad. com apoio prefeitura	Catad. sem apoio prefeitura	Emp. ramo sucat.	Outro executor
Código	Nome/UF		t	t	t	t	t															
REGIÃO SUDESTE		Cs001	Cs026	Cs023	Cs024	Cs048	Cs025	Cs027	Cs042	Cs045	Cs028	Cs030	Cs031	Cs043	Cs046	Cs032	Cs034	Cs035	Cs044	Cs047	Cs036	Cs038
320435	Rio Bananal/ES	nao																				
330430	Rio Bonito/RJ	nao																				
330440	Rio Claro/RJ	nao																				
354390	Rio Claro/SP	sim	840	0	0	840	0	nao	nao	nao	nao	nao	nao	nao	nao	nao	nao	sim	sim	nao	nao	nao
330450	Rio das Flores/RJ	sim	1.500	1.500	0	0	0	nao	nao	nao	nao	nao	sim	nao	nao	nao	nao	nao	nao	nao	nao	nao
354400	Rio das Pedras/SP	nao																				
330455	Rio de Janeiro/RJ	sim	8.677	8.123	0	554	0	sim		sim	sim	nao	sim		nao	nao	sim	nao	sim	sim	sim	
315500	Rio Doce/MG	nao																				
315510	Rio do Prado/MG	nao																				
354420	Riolândia/SP	sim	2.160			0			sim													
315530	Rio Manso/MG	nao																				
315570	Rio Piracicaba/MG	sim				300			sim					sim								
315590	Rio Preto/MG	nao																				
354350	Riversul/SP	sim				55			sim													
315620	Rochedo de Minas/MG	nao																				
315630	Rodeiro/MG	nao																				
354425	Rosana/SP	nao																				
354430	Roseira/SP	nao																				
354440	Rubiácea/SP	sim	205	0	0	205	0	nao	sim	nao	nao	nao	nao	nao	nao	nao	nao	nao	nao	nao	nao	nao
354450	Rubinéia/SP	sim		0	0	0		sim	nao	nao	nao	sim	sim	nao	nao	nao	sim	nao	nao	nao	nao	nao
315670	Sabará/MG	nao																				
315680	Sabinópolis/MG	nao																				
354470	Sagres/SP	sim	12	12	0	0	0	sim	nao	nao	nao	nao	sim	nao	nao	nao	nao	sim	nao	nao	nao	nao
354480	Sales/SP	nao																				
315700	Salinas/MG	nao																				
354520	Salto/SP	sim	2	0	0	2	0	nao	sim	nao	nao	nao	nao	nao	nao	nao	nao	nao	nao	nao	sim	sim
354530	Salto de Pirapora/SP	sim	360	360		360			sim													
354560	Santa Adélia/SP	sim	2.000	2.000	0	0	0	sim	nao	nao	nao	sim	nao	nao	nao	nao	nao	sim	nao	nao	nao	nao
354580	Santa Bárbara D Oeste/SP	sim	50	0	0	50	0		sim					sim							sim	
354600	Santa Branca/SP	nao																				
354610	Santa Clara D Oeste/SP	sim				0						sim										
354620	Santa Cruz da Conceição/SP	sim	50	0	0	50	0		sim													
354630	Santa Cruz das Palmeiras/SP	sim	1	1	0	0	0	nao	nao	nao	nao	nao	sim	nao	nao	nao	nao	nao	nao	nao	nao	nao

TABELA Cs01 - INFORMAÇÕES SOBRE COLETA SELETIVA DE RESÍDUOS SÓLIDOS

ANO DE
REFERÊNCIA
2011

Município		Existência de coleta seletiva	Quantidade recolhida (exceto matéria orgânica)					Forma de execução														
			Total	Prefeitura ou SLU	Empresas contrat.	Catadores c/apoio pref.	Outros	Porta a porta em dias específicos					Postos de entrega voluntária					Outra forma				
								Pref. ou Contrat.	Catad. com apoio prefeitura	Catad. sem apoio prefeitura	Emp. ramo sucateamento	Outro executor	Pref. ou contrat.	Catad. com apoio prefeitura	Catad. sem apoio prefeitura	Emp. ramo sucateamento	Outro executor	Pref. ou contrat.	Catad. com apoio prefeitura	Catad. sem apoio prefeitura	Emp. ramo sucateamento	Outro executor
Código	Nome/UF		t	t	t	t	t															
REGIÃO SUDESTE		Cs001	Cs026	Cs023	Cs024	Cs048	Cs025	Cs027	Cs042	Cs045	Cs028	Cs030	Cs031	Cs043	Cs046	Cs032	Cs034	Cs035	Cs044	Cs047	Cs036	Cs038
354650	Santa Ernestina/SP	sim				0		nao	nao	nao	nao	nao	nao	nao	nao	nao	nao	nao	nao	nao	nao	nao
354670	Santa Gertrudes/SP	sim	360	0	0	360	0	sim	sim	nao	sim	nao	sim	sim	nao	nao	nao	nao	nao	nao	nao	nao
354680	Santa Isabel/SP	nao																				
315770	Santa Juliana/MG	nao																				
354690	Santa Lúcia/SP	sim	182	182	0	0	0	sim	nao	nao	sim	nao	sim	nao	nao	sim	nao	nao	nao	nao	nao	nao
315780	Santa Luzia/MG	sim	200	200	0	0	0	sim	nao	nao	nao	nao	nao	nao	nao	nao	nao	nao	nao	nao	nao	nao
354700	Santa Maria da Serra/SP	sim	2	1	2	0	0	sim	nao	nao	nao	nao	nao	nao	nao	nao		nao	nao	nao	nao	nao
320455	Santa Maria de Jetibá/ES	nao																				
330460	Santa Maria Madalena/RJ	nao																				
354710	Santa Mercedes/SP	nao																				
354720	Santana da Ponte Pensa/SP	sim				0		sim														
315895	Santana do Paraíso/MG	nao																				
354740	Santa Rita D Oeste/SP	sim	24	24	0	0	0	sim	nao	nao	nao	nao	nao	nao	nao	nao	nao	nao	nao	nao	nao	nao
354750	Santa Rita do Passa Quatro/SP	sim	2	2	0	0	0	sim	sim	nao	sim	nao	sim	sim	nao	nao	nao	nao	nao	nao	nao	nao
315960	Santa Rita do Sapucaí/MG	nao																				
354760	Santa Rosa de Viterbo/SP	sim	770	0	0	770	0	nao	sim	nao	sim	nao	sim	sim	nao	nao	nao					
315980	Santa Vitória/MG	nao																				
354780	Santo André/SP	sim	3.926	0	3.926	0	0	sim	nao	nao	nao	nao	sim	nao	nao	nao	nao	nao	nao	nao	nao	nao
354790	Santo Antônio da Alegria/SP	sim				0	0															
354800	Santo Antônio de Posse/SP	sim	120	60	0	60	0		sim					nao					nao			
316030	Santo Antônio do Jacinto/MG	nao																				
316040	Santo Antônio do Monte/MG	nao																				
354820	Santo Antônio do Pinhal/SP	sim	116	116	0	0	0	sim	nao	nao	nao	nao										
316060	Santo Hipólito/MG	nao																				
354840	Santópolis do Aguapeí/SP	sim	144	144	0	0	0	sim	nao	nao	nao	sim										
354850	Santos/SP	sim	4.333	0	4.333	0	0	sim	nao	nao	nao	nao	sim	nao	nao	nao	nao	nao	nao	nao	nao	nao
316070	Santos Dumont/MG	nao																				
316080	São Bento Abade/MG	nao																				
354860	São Bento do Sapucaí/SP	sim	157	0	0	157	0	sim	nao	nao	nao	nao	nao	nao	nao	nao	nao	nao	nao	nao	nao	nao
354870	São Bernardo do Campo/SP	sim	2.254	0	1.654	600	0	nao					sim					nao	sim			
316090	São Brás do Suaçuí/MG	sim	130	130	0	0	0	sim	nao	nao	nao	nao										
354880	São Caetano do Sul/SP	sim		350		0		sim	nao	sim	sim	sim	sim	nao	nao	nao	nao	nao	nao	nao	nao	nao
354890	São Carlos/SP	sim	3.380	0	0	3.380	0	sim	nao			sim	sim	sim		sim			sim			sim

TABELA Cs01 - INFORMAÇÕES SOBRE COLETA SELETIVA DE RESÍDUOS SÓLIDOS

ANO DE
REFERÊNCIA
2011

Município		Existência de coleta seletiva	Quantidade recolhida (exceto matéria orgânica)					Forma de execução															
			Total	Prefeitura ou SLU	Empresas contrat.	Catadores c/apoio pref.	Outros	Porta a porta em dias específicos					Postos de entrega voluntária					Outra forma					
Código	Nome/UF							Pref. ou Contrat.	Catad. com apoio prefeitura	Catad. sem apoio prefeitura	Emp. ramo sucat.	Outro executor	Pref. ou contrat.	Catad. com apoio prefeitura	Catad. sem apoio prefeitura	Emp. ramo sucat.	Outro executor	Pref. ou contrat.	Catad. com apoio prefeitura	Catad. sem apoio prefeitura	Emp. ramo sucat.	Outro executor	
REGIÃO SUDESTE			Cs001	Cs026	Cs023	Cs024	Cs048	Cs025	Cs027	Cs042	Cs045	Cs028	Cs030	Cs031	Cs043	Cs046	Cs032	Cs034	Cs035	Cs044	Cs047	Cs036	Cs038
316095	São Domingos das Dores/MG	nao																					
316105	São Félix de Minas/MG	nao																					
316110	São Francisco/MG	nao																					
316140	São Francisco do Glória/MG	nao																					
320470	São Gabriel da Palha/ES	nao																					
316165	São Geraldo do Baixo/MG	nao																					
330490	São Gonçalo/RJ	nao																					
316170	São Gonçalo do Abaeté/MG	nao																					
316190	São Gonçalo do Rio Abaixo/MG	sim		150		0		sim	nao	nao	nao	nao											
316220	São João Batista do Glória/MG	sim	900	0	0	900	0	nao	nao	nao	nao	nao	nao	nao	nao	nao	nao	nao	nao	nao	nao	nao	
330500	São João da Barra/RJ	nao																					
354910	São João da Boa Vista/SP	sim	2.500	0	0	2.500	0	nao	sim	nao	sim	nao	nao	sim	nao	sim	nao	nao	nao	nao	sim	nao	
354925	São João de Iracema/SP	nao																					
316250	São João del Rei/MG	sim		0	0	816		nao	sim	nao	nao	nao	nao	nao	nao	nao	nao	nao	nao	sim	nao	nao	
330510	São João de Meriti/RJ	sim				680	0	nao	nao	nao	nao	nao	nao	nao	nao	nao	nao	nao	sim	nao	nao	nao	
316265	São João do Pacuí/MG	sim		14		0		sim	nao	nao	nao	nao	nao	nao	nao	nao	nao	nao	nao	nao	nao	nao	
316280	São João Evangelista/MG	sim	620	0	620	0	0	sim	nao	nao	sim	nao	nao	nao	nao	nao	nao	nao	nao	nao	nao	nao	
354940	São Joaquim da Barra/SP	nao																					
354970	São José do Rio Pardo/SP	sim	120	0	0	120	0	sim	nao	nao	nao	nao	nao	nao	nao	nao	nao	nao	nao	nao	nao	nao	
354980	São José do Rio Preto/SP	sim	1.200	0	0	1.200	0	nao	sim	nao	nao	nao	sim	sim	nao	nao	nao	nao	sim	nao	nao	nao	
354990	São José dos Campos/SP	sim	15.352	14.852	0	500	0	sim	sim	sim	nao	nao	sim	sim	nao	nao	nao	sim	nao	nao	nao	nao	
330515	São José do Vale do Rio Preto/RJ	nao																					
316370	São Lourenço/MG	sim	70	0	0	70	0	nao	sim	nao	nao	nao	nao	sim	nao	nao	nao	nao	nao	nao	nao	nao	
354995	São Lourenço da Serra/SP	sim	110	110	0	0	0						sim										
355000	São Luís do Paraitinga/SP	sim				0		sim	nao	nao	sim	nao	sim	nao	nao	sim	nao	nao	nao	nao	nao	nao	
355010	São Manuel/SP	sim	672	0	0	672	0	nao	sim	nao	nao	nao	nao	sim	nao	nao	nao	nao	nao	nao	nao	nao	
320490	São Mateus/ES	sim				55									sim				sim				
316380	São Miguel do Anta/MG	nao																					
355030	São Paulo/SP	sim		0	32.790	22.819		sim	sim		nao		sim	nao		nao							
330520	São Pedro da Aldeia/RJ	nao																					
355050	São Pedro do Turvo/SP	nao																					
355060	São Roque/SP	sim	500	0	500	0		sim	sim		nao		sim	sim		nao		nao	nao		nao		
320495	São Roque do Canaã/ES	nao																					

TABELA Cs01 - INFORMAÇÕES SOBRE COLETA SELETIVA DE RESÍDUOS SÓLIDOS

ANO DE
REFERÊNCIA
2011

Município		Existência de coleta seletiva	Quantidade recolhida (exceto matéria orgânica)					Forma de execução																		
			Total	Prefeitura ou SLU	Empresas contrat.	Catadores c/apoio pref.	Outros	Porta a porta em dias específicos					Postos de entrega voluntária					Outra forma								
Código	Nome/UF							Pref. ou Contrat.	Catad. com apoio prefeitura	Catad. sem apoio prefeitura	Emp. ramo sucat.	Outro executor	Pref. ou contrat.	Catad. com apoio prefeitura	Catad. sem apoio prefeitura	Emp. ramo sucat.	Outro executor	Pref. ou contrat.	Catad. com apoio prefeitura	Catad. sem apoio prefeitura	Emp. ramo sucat.	Outro executor				
		Cs001	Cs026	Cs023	Cs024	Cs048	Cs025	Cs027	Cs042	Cs045	Cs028	Cs030	Cs031	Cs043	Cs046	Cs032	Cs034	Cs035	Cs044	Cs047	Cs036	Cs038				
REGIÃO SUDESTE		sim	0																							
355070	São Sebastião/SP	sim	240	240	0	0	0	sim	nao	nao	nao	nao	nao	nao	nao	nao	nao	nao	nao	nao	nao					
316447	São Sebastião do Anta/MG	nao																								
316470	São Sebastião do Paraíso/MG	sim	540					sim					sim					sim					sim			
316500	São Tiago/MG	sim	0					sim	nao	nao	nao	nao	sim	nao	nao	nao	nao	nao	nao	nao	nao	nao				
355100	São Vicente/SP	sim	2.447	0	0	2.447	0	sim	sim				sim	sim									sim	sim		
316530	São Vicente de Minas/MG	sim	936	936	0	0	0	sim															sim			
316540	Sapucaí-Mirim/MG	sim	0					sim	sim	nao	nao	nao	nao	nao	nao	nao	nao	nao	nao	nao	nao	nao				
316553	Sarzedo/MG	nao																								
316560	Senador Cortes/MG	nao																								
316590	Senador Modestino Gonçalves/MG	sim	16	16	0	0	0	sim	nao	nao	nao	nao	nao	nao	nao	nao	nao	nao	nao	nao	nao					
316600	Senhora de Oliveira/MG	sim	435	435	0	0	0	sim	nao	nao	nao	nao	nao	nao	nao	nao	nao	nao	nao	nao	nao					
316640	Seritinga/MG	nao																								
320500	Serra/ES	sim	441	19	0	422	0	sim	sim	nao	sim	nao	sim	nao	nao	nao	nao	nao	nao	nao	nao					
316670	Serra dos Aimorés/MG	nao																								
355150	Serrana/SP	sim	380	0	0	380	0	nao	sim	nao	nao	nao	nao	sim	nao	nao	nao	nao	nao	nao	nao					
355160	Serra Negra/SP	sim	0															sim					sim			
316690	Serrania/MG	sim	1.853			0		sim																		
316695	Serranópolis de Minas/MG	sim	20	0	20	0	0	sim	nao	nao	nao	sim	nao	nao	nao	nao	nao	nao	nao	nao	nao					
316710	Serro/MG	nao																								
355170	Sertãozinho/SP	sim	468	0	0	468	0	nao	sim	nao	nao	nao	nao	nao	nao	nao	nao	nao	nao	nao	sim					
355180	Sete Barras/SP	nao																								
316720	Sete Lagoas/MG	sim	406	0	0	406	0	nao	sim	nao	nao	nao	nao	sim	nao	nao	nao	nao	nao	nao	nao					
355200	Silveiras/SP	nao																								
316750	Simão Pereira/MG	nao																								
355210	Socorro/SP	sim	360	360	0	0	0	sim	nao	nao	nao	nao	nao	nao	nao	nao	nao	nao	nao	nao	nao					
316780	Soledade de Minas/MG	nao																								
355220	Sorocaba/SP	sim	5.000	0	0	5.000	0	nao	sim	nao	nao	nao	sim	sim	nao	nao	nao	nao	nao	nao	nao					
355230	Sud Mennucci/SP	nao																								
355240	Sumaré/SP	sim	170	0	0	170	0	nao	sim	nao	nao	nao	nao	nao	nao	nao	nao	nao	nao	nao	nao					
355255	Suzanópolis/SP	nao																								
355250	Suzano/SP	sim	120	0	0	120	0	nao	sim	nao	nao	nao	sim	sim	nao	nao	nao	nao	nao	nao	sim					
355260	Tabapuã/SP	sim	0					nao	sim	nao	nao	nao	nao	nao	nao	nao	nao	nao	nao	nao	nao					

TABELA Cs01 - INFORMAÇÕES SOBRE COLETA SELETIVA DE RESÍDUOS SÓLIDOS

ANO DE
REFERÊNCIA
2011

Município		Existência de coleta seletiva	Quantidade recolhida (exceto matéria orgânica)					Forma de execução														
			Total	Prefeitura ou SLU	Empresas contrat.	Catadores c/apoio pref.	Outros	Porta a porta em dias específicos					Postos de entrega voluntária					Outra forma				
								Pref. ou Contrat.	Catad. com apoio prefeitura	Catad. sem apoio prefeitura	Emp. ramo sucat.	Outro executor	Pref. ou contrat.	Catad. com apoio prefeitura	Catad. sem apoio prefeitura	Emp. ramo sucat.	Outro executor	Pref. ou contrat.	Catad. com apoio prefeitura	Catad. sem apoio prefeitura	Emp. ramo sucat.	Outro executor
Código	Nome/UF		t	t	t	t	t															
REGIÃO SUDESTE		Cs001	Cs026	Cs023	Cs024	Cs048	Cs025	Cs027	Cs042	Cs045	Cs028	Cs030	Cs031	Cs043	Cs046	Cs032	Cs034	Cs035	Cs044	Cs047	Cs036	Cs038
355270	Tabatinga/SP	nao																				
355280	Taboão da Serra/SP	sim				25																
355290	Taciba/SP	nao																				
316800	Taiobeiras/MG	sim	12	0	0	12	0	nao	sim	nao	nao	nao	nao	nao	nao	nao	nao	nao	nao	nao	nao	nao
355330	Tambaú/SP	sim	288	0	0	288	0	nao	sim	nao	sim	nao	nao	nao	nao	nao	nao	nao	nao	nao	nao	nao
316805	Taparuba/MG	nao																				
316820	Tapirai/MG	nao																				
355350	Tapirai/SP	nao																				
355370	Taquaritinga/SP	nao																				
355380	Taquarituba/SP	sim	110	0	0	110	0	nao	sim	nao	nao	nao	nao	nao	nao	nao	nao	nao	nao	nao	nao	nao
355385	Taquarivaí/SP	sim				384		sim	sim		sim							sim			sim	
355390	Tarabai/SP	sim				162			sim													
355395	Tarumã/SP	sim	438	438	0	0	0	sim	nao	nao	sim	nao	nao	nao	nao	nao	nao	nao	nao	nao	nao	nao
355400	Tatuí/SP	sim	2.357	437		1.039		sim	sim				sim	sim								sim
355410	Taubaté/SP	sim	3.900	0	0	3.900	0	sim	sim	sim	sim	nao	sim	sim	sim	sim	nao	nao	nao	nao	nao	nao
316860	Teófilo Otoni/MG	nao																				
330580	Teresópolis/RJ	sim				240		sim					sim					sim				
355460	Timburi/SP	sim	75	75	0	0	0	sim														
316900	Tocantins/MG	nao																				
355465	Torre de Pedra/SP	nao																				
355475	Trabiju/SP	nao																				
355480	Tremembé/SP	nao																				
316930	Três Corações/MG	sim		60		40		sim	sim		sim		sim	sim		sim		sim	sim		sim	
355490	Três Fronteiras/SP	sim	120	60	0	60	0	sim	nao	nao	nao	sim	nao	nao	nao	nao	nao	nao	nao	nao	nao	nao
316935	Três Marias/MG	nao																				
316940	Três Pontas/MG	sim				52			sim												sim	
355520	Turiúba/SP	nao																				
317010	Uberaba/MG	sim	872	0	0	872	0	nao	nao	nao	nao	nao	nao	nao	sim	nao	nao	nao	nao	sim	sim	nao
317020	Uberlândia/MG	sim	1.244	0	1.244	0	0	sim	nao	nao	nao	nao	sim	sim	nao	sim	nao	nao	sim	nao	sim	sim
355550	Ubirajara/SP	nao																				
317030	Umburatiba/MG	nao																				
317040	Unai/MG	sim	1.620	0	0	1.620	0	nao	sim	nao	nao	nao	nao	nao	nao	nao	nao	nao	sim	nao	nao	nao
317043	União de Minas/MG	nao																				

TABELA Cs01 - INFORMAÇÕES SOBRE COLETA SELETIVA DE RESÍDUOS SÓLIDOS

ANO DE
REFERÊNCIA
2011

Município		Existência de coleta seletiva	Quantidade recolhida (exceto matéria orgânica)					Forma de execução																
			Total	Prefeitura ou SLU	Empresas contrat.	Catadores c/apoio pref.	Outros	Porta a porta em dias específicos					Postos de entrega voluntária					Outra forma						
Código	Nome/UF							Pref. ou Contrat.	Catad. com apoio prefeitura	Catad. sem apoio prefeitura	Emp. ramo sucat.	Outro executor	Pref. ou contrat.	Catad. com apoio prefeitura	Catad. sem apoio prefeitura	Emp. ramo sucat.	Outro executor	Pref. ou contrat.	Catad. com apoio prefeitura	Catad. sem apoio prefeitura	Emp. ramo sucat.	Outro executor		
REGIÃO SUDESTE		Cs001	Cs026	Cs023	Cs024	Cs048	Cs025	Cs027	Cs042	Cs045	Cs028	Cs030	Cs031	Cs043	Cs046	Cs032	Cs034	Cs035	Cs044	Cs047	Cs036	Cs038		
355580	Urânia/SP	sim	97	0	1	96	0	sim					sim											
355590	Uru/SP	sim	40	40	0	0	0	sim	nao	nao	nao	nao	nao	nao	nao	nao	nao	nao	nao	nao	nao	nao		
317047	Uruana de Minas/MG	sim	12	12	0	0	0	sim	nao	nao	nao	nao					nao	nao	nao	nao	nao	nao		
317052	Uruçuia/MG	sim	0					sim	nao	sim	sim	nao	nao	nao	nao	nao	nao	nao	nao	nao	nao	nao		
355620	Valinhos/SP	sim	0			848		sim	sim	nao			nao		nao	sim		nao	nao	nao				
355630	Valparaíso/SP	sim	300	0	300	0	0	sim	nao	nao	nao	nao	sim	nao	nao	nao	nao	nao	nao	nao	nao	nao		
355645	Vargem Grande Paulista/SP	sim	0					sim					sim											
317070	Varginha/MG	nao																						
330615	Varre-Sai/RJ	nao																						
330620	Vassouras/RJ	nao																						
320506	Venda Nova do Imigrante/ES	sim	41	41	0	0	0	sim	nao	nao	sim	nao	nao	nao	nao	nao	nao	nao	nao	nao	nao	nao		
317115	Vermelho Novo/MG	nao																						
317120	Vespasiano/MG	nao																						
320510	Viana/ES	nao																						
317130	Viçosa/MG	sim	730	730	0	730	sim		nao	nao	nao	nao	sim	nao	nao	nao	nao	nao	sim	nao	sim	nao		
317140	Vieiras/MG	nao																						
320520	Vila Velha/ES	sim	109.000	0	96.000	13.000	0	sim	nao	nao	nao	nao	nao	nao	nao	nao	nao	nao	nao	nao	nao	nao		
355670	Vinhedo/SP	sim	900	0	900	0	0	sim	nao	nao	nao	nao	nao	nao	nao	nao	nao	nao	nao	nao	nao	nao		
355680	Viradouro/SP	sim	0					sim																
317160	Virgem da Lapa/MG	nao																						
317170	Virgínia/MG	nao																						
317200	Visconde do Rio Branco/MG	sim	120	0	0	120	0	nao	sim	nao	nao	nao	nao	nao		nao	nao	nao	nao	nao	nao	nao		
320530	Vitória/ES	sim	1.918	0	1.618	300	0	nao	sim	nao	nao	nao	sim	nao	nao	nao	nao	nao	sim	nao	sim	nao		
355695	Vitória Brasil/SP	nao																						
317210	Volta Grande/MG	nao																						
330630	Volta Redonda/RJ	sim	8.898					sim	sim	nao	nao	nao	nao	nao	nao	nao	nao	nao	nao	nao	nao	nao		
355700	Votorantim/SP	sim	854	0	0	854	0	nao	sim	nao	nao	nao	nao	nao	nao	nao	nao	nao	nao	nao	sim	nao		
355710	Votuporanga/SP	sim	617	0	0	617	0	nao	sim	nao	nao	nao	sim	nao	nao	nao	nao	nao	nao	nao	nao	nao		
355715	Zacarias/SP	nao																						

TABELA Cs02
INFORMAÇÕES SOBRE TRIAGEM DE RESÍDUOS SÓLIDOS
(PROVENIENTES OU NÃO DA COLETA SELETIVA)

TABELA Cs02 - INFORMAÇÕES SOBRE TRIAGEM DE RESÍDUOS SÓLIDOS (PROVENIENTES OU NÃO DA COLETA SELETIVA)

ANO DE
REFERÊNCIA
2011

Município		Materiais recuperados, exceto material orgânico e rejeito					
		Total	Papel e papelão	Plásticos	Metais	Vidros	Outros
Código	Nome/UF	t	t	t	t	t	t
REGIÃO SUDESTE		Cs009	Cs010	Cs011	Cs012	Cs013	Cs014
310040	Acaiaca/MG						
310050	Açucena/MG						
350020	Adolfo/SP	90,0	30,0	35,0	15,0	10,0	0,0
320010	Afonso Cláudio/ES	120,3	108,0	12,0	0,3	0,0	0,0
310070	Água Comprida/MG						
350030	Aguai/SP	107,1	26,9	48,3	23,8	7,8	0,3
310080	Aguanil/MG	1,8	0,1	1,4	0,2	0,0	0,1
350040	Águas da Prata/SP	90,0	60,0	10,0	15,0	4,0	1,0
350055	Águas de Santa Bárbara/SP						
310090	Águas Formosas/MG						
310110	Aimorés/MG	68,2	32,0	12,0	8,6	8,4	7,2
310160	Alfenas/MG						
320030	Alfredo Chaves/ES	0,0	0,0	0,0	0,0	0,0	0,0
310200	Alterosa/MG	128,0	37,0	26,0	14,0	13,0	38,0
350110	Alto Alegre/SP	2.215,0					
315350	Alto Jequitibá/MG						
320035	Alto Rio Novo/ES						
350115	Alumínio/SP						
350130	Álvares Machado/SP	193,4	82,9	89,1	14,6	3,6	3,2
350150	Alvinlândia/SP	100,0	5,0	5,0	50,0	25,0	15,0
310240	Alvorada de Minas/MG						
350160	Americana/SP	3.215,5	1.929,3	321,5	32,2	450,2	482,3
350170	Américo Brasiliense/SP						
350190	Amparo/SP	800,0	276,0	211,2	256,8	56,0	0,0
310260	Andradas/MG	1.500,0	576,0	168,0	348,0	314,0	94,0
310280	Andrelândia/MG						
350220	Angatuba/SP	425,0	215,0	100,8	58,8	50,4	0,0
330010	Angra dos Reis/RJ						
350230	Anhembi/SP	5,1	1,2	1,5	1,6	0,8	0,0
310310	Antônio Prado de Minas/MG	100,0	43,5	40,0	7,3	8,7	0,5
350250	Aparecida/SP	345,6	120,0	156,0	21,0	21,0	27,6
350260	Aparecida D Oeste/SP						
350270	Apiaí/SP	136,6	70,8	36,4	11,4	18,0	0,0

TABELA Cs02 - INFORMAÇÕES SOBRE TRIAGEM DE RESÍDUOS SÓLIDOS (PROVENIENTES OU NÃO DA COLETA SELETIVA)

ANO DE
REFERÊNCIA
2011

Município		Materiais recuperados, exceto material orgânico e rejeito					
		Total	Papel e papelão	Plásticos	Metais	Vidros	Outros
Código	Nome/UF	t	t	t	t	t	t
REGIÃO SUDESTE		Cs009	Cs010	Cs011	Cs012	Cs013	Cs014
350280	Araçatuba/SP	1.044,2	274,6	179,5	180,0	74,6	335,5
310350	Araguari/MG	0,0	0,0	0,0	0,0	0,0	0,0
350310	Arandu/SP						
350315	Arapeí/SP	0,0	0,0	0,0	0,0	0,0	0,0
310375	Araporã/MG	0,0	0,0	0,0	0,0	0,0	0,0
350320	Araraquara/SP	1.646,4	926,1	248,7	204,2	182,9	84,5
350335	Arco-Íris/SP	6,0	0,1	2,7	1,0	0,1	2,1
330025	Arraial do Cabo/RJ						
350380	Artur Nogueira/SP						
350390	Arujá/SP	536,0	280,9	112,8	100,4	41,9	0,0
350400	Assis/SP	330,0	60,0	10,0	260,0	0,0	0,0
350410	Atibaia/SP	3.044,4	1.472,6	1.074,6	306,4	190,8	0,0
320070	Atilio Vivacqua/ES						
350440	Avanhandava/SP						
350460	Bady Bassitt/SP						
320080	Baixo Guandu/ES	140,0	40,0	20,0	10,0	70,0	0,0
350470	Balbinos/SP						
350500	Barão de Antonina/SP	60,0	20,0	10,0	8,0	0,6	21,4
310540	Barão de Cocais/MG	56,6	11,1	27,5	6,0	7,0	5,0
310560	Barbacena/MG						
350520	Bariri/SP	0,0	0,0	0,0	0,0	0,0	0,0
350535	Barra do Chapéu/SP						
330030	Barra do Pirai/RJ						
330040	Barra Mansa/RJ		601,2	149,8	51,0	66,6	61,4
350570	Barueri/SP	2.980,0	1.260,0	800,0	360,0	80,0	480,0
350580	Bastos/SP						
350590	Batatais/SP	554,9	308,6	82,8	102,2	61,3	0,0
350600	Bauru/SP	1.004,0	659,0	128,0	74,0	133,0	10,0
310610	Belmiro Braga/MG						
310620	Belo Horizonte/MG						
310640	Belo Vale/MG	600,0	200,0	100,0	200,0	50,0	50,0
350620	Bento de Abreu/SP	184,0	36,0	24,0	80,0	24,0	20,0
350630	Bernardino de Campos/SP						

TABELA Cs02 - INFORMAÇÕES SOBRE TRIAGEM DE RESÍDUOS SÓLIDOS (PROVENIENTES OU NÃO DA COLETA SELETIVA)

ANO DE
REFERÊNCIA
2011

Município		Materiais recuperados, exceto material orgânico e rejeito					
		Total	Papel e papelão	Plásticos	Metais	Vidros	Outros
Código	Nome/UF	t	t	t	t	t	t
REGIÃO SUDESTE		Cs009	Cs010	Cs011	Cs012	Cs013	Cs014
310660	Bertópolis/MG						
310670	Betim/MG	1.285,0	679,0	353,0	57,0	37,0	159,0
350640	Bilac/SP	66,0	18,0	30,0	5,0	5,0	8,0
310700	Biquinhas/MG						
350650	Birigui/SP						
350660	Biritiba-Mirim/SP	1.200,0	360,0	240,0	480,0	60,0	60,0
310710	Boa Esperança/MG	0,0	0,0	0,0	0,0	0,0	0,0
350670	Boa Esperança do Sul/SP						
350690	Bofete/SP	0,0	0,0	0,0	0,0	0,0	0,0
350700	Boituva/SP	1.102,3	389,5	341,1	109,7	63,3	198,7
330050	Bom Jardim/RJ						
330060	Bom Jesus do Itabapoana/RJ	0,0	0,0	0,0	0,0	0,0	0,0
350715	Bom Sucesso de Itararé/SP						
310810	Bonfim/MG	60,0	30,0	10,0	10,0	5,0	5,0
310825	Bonito de Minas/MG						
350730	Boracéia/SP	110,0	35,0	30,0	25,0	20,0	0,0
350745	Borebi/SP	26,6	5,8	5,2	8,3	6,0	1,3
310840	Botelhos/MG						
350750	Botucatu/SP	720,0	454,8	142,0	58,6	43,0	21,6
350760	Bragança Paulista/SP	624,0					
310855	Brasilândia de Minas/MG						
310870	Brás Pires/MG						
350770	Braúna/SP	58,0	14,0	21,0	10,0	9,0	4,0
350780	Brodowski/SP	0,0	0,0	0,0	0,0	0,0	0,0
350790	Brotas/SP	960,0	549,0	185,0	102,0	86,0	38,0
310900	Brumadinho/MG	165,0	70,0	30,0	20,0	25,0	20,0
310910	Bueno Brandão/MG						
310920	Buenópolis/MG						
310925	Bugre/MG	0,0	0,0	0,0	0,0	0,0	0,0
350800	Buri/SP	32,5	10,0	11,0	9,5	2,0	0,0
350810	Buritama/SP						
310940	Buritizeiro/MG						
310945	Cabeceira Grande/MG	0,0	0,0	0,0	0,0	0,0	0,0

TABELA Cs02 - INFORMAÇÕES SOBRE TRIAGEM DE RESÍDUOS SÓLIDOS (PROVENIENTES OU NÃO DA COLETA SELETIVA)

ANO DE
REFERÊNCIA
2011

Município	Materiais recuperados, exceto material orgânico e rejeito					
	Total	Papel e papelão	Plásticos	Metais	Vidros	Outros
Código Nome/UF	t	t	t	t	t	t
REGIÃO SUDESTE	Cs009	Cs010	Cs011	Cs012	Cs013	Cs014
330070 Cabo Frio/RJ	0,0	0,0	0,0	0,0	0,0	0,0
310970 Cachoeira de Minas/MG	235,8	72,0	10,8	120,0	12,0	21,0
350860 Cachoeira Paulista/SP						
330080 Cachoeiras de Macacu/RJ						
320120 Cachoeiro de Itapemirim/ES	0,0	0,0	0,0	0,0	0,0	0,0
350870 Caconde/SP	120,0	36,0	60,0	24,0	0,0	0,0
311000 Caeté/MG	62,0	45,0	11,1	5,9	0,0	0,0
350880 Cafelândia/SP	0,0	0,0	0,0	0,0	0,0	0,0
311010 Caiana/MG						
350900 Caieiras/SP						
350930 Cajobi/SP	100,0	29,0	34,0	30,0	4,0	3,0
311020 Cajuri/MG	0,0	0,0	0,0	0,0	0,0	0,0
330090 Cambuci/RJ	0,0	0,0	0,0	0,0	0,0	0,0
350950 Campinas/SP	3.749,3					
311120 Campo Belo/MG	219,7	75,6	32,2	0,1	17,8	94,0
311140 Campo Florido/MG						
350960 Campo Limpo Paulista/SP	466,0	237,0	128,0	47,0	16,0	38,0
330100 Campos dos Goytacazes/RJ	960,0					
350990 Cananéia/SP	228,0	120,0	24,0	66,0	18,0	0,0
350995 Canas/SP						
311190 Cana Verde/MG						
311200 Candeias/MG	109,5	30,0	53,0	15,0	8,0	3,5
351000 Cândido Mota/SP	420,0	168,0	168,0	28,0	28,0	28,0
330110 Cantagalo/RJ	720,0	228,0	144,0	84,0	180,0	84,0
351020 Capão Bonito/SP	315,0	175,0	72,0	5,0	48,0	15,0
311210 Caparaó/MG						
351030 Capela do Alto/SP	200,0	60,0	55,0	40,0	20,0	25,0
311260 Capinópolis/MG						
311280 Capitólio/MG						
351040 Capivari/SP	18,0					
311290 Caputira/MG						
351050 Caraguatatuba/SP	239,1	153,0	28,0	0,3	3,1	54,7
330093 Carapebus/RJ						

TABELA Cs02 - INFORMAÇÕES SOBRE TRIAGEM DE RESÍDUOS SÓLIDOS (PROVENIENTES OU NÃO DA COLETA SELETIVA)

ANO DE
REFERÊNCIA
2011

Município	Materiais recuperados, exceto material orgânico e rejeito					
	Total	Papel e papelão	Plásticos	Metais	Vidros	Outros
Código Nome/UF	t	t	t	t	t	t
REGIÃO SUDESTE	Cs009	Cs010	Cs011	Cs012	Cs013	Cs014
351070 Cardoso/SP	10,0	0,0	0,0	5,0	0,0	5,0
320130 Cariacica/ES						
311370 Carlos Chagas/MG	235,0	115,0	57,0	29,0	29,0	5,0
311390 Carmo da Cachoeira/MG	100,2	28,8	33,8	4,8	9,6	23,2
311410 Carmo de Minas/MG	0,6	0,1	0,1	0,1	0,1	0,2
311440 Carmo do Rio Claro/MG	330,0	180,0	40,0	1,0	24,0	85,0
311450 Carmópolis de Minas/MG						
311455 Carneirinho/MG						
311470 Carvalhópolis/MG	33,0					
311480 Carvalhos/MG						
351080 Casa Branca/SP	307,0	40,7	30,8	110,3	115,0	10,2
330130 Casimiro de Abreu/RJ						
351090 Cássia dos Coqueiros/SP	12,5	8,0	0,0	4,0	0,0	0,5
320140 Castelo/ES	540,0	384,0	96,0	12,0	36,0	12,0
351110 Catanduva/SP	793,9	641,2	114,4	19,2	9,1	10,0
311535 Catas Altas/MG						
351120 Catiguá/SP	2,0	0,0	1,0	0,0	0,0	1,0
311547 Catuti/MG						
351140 Cerqueira César/SP						
351150 Cerquilho/SP	872,0	228,0	147,0	173,0	60,0	264,0
351160 Cesário Lange/SP	0,0	0,0	0,0	0,0	0,0	0,0
311600 Chalé/MG						
351170 Charqueada/SP	282,8	132,0	91,5	24,5	34,8	0,0
311630 Cipotânea/MG						
320150 Colatina/ES	43,0	35,0	3,0	1,0	2,0	2,0
351200 Colina/SP	0,0	0,0	0,0	0,0	0,0	0,0
320160 Conceição da Barra/ES						
311520 Conceição da Barra de Minas/MG	115,0					
311740 Conceição de Ipanema/MG						
311750 Conceição do Mato Dentro/MG						
311770 Conceição do Rio Verde/MG						
351230 Conchas/SP	200,0	50,0	75,0	25,0	10,0	40,0
311790 Congonhal/MG						

TABELA Cs02 - INFORMAÇÕES SOBRE TRIAGEM DE RESÍDUOS SÓLIDOS (PROVENIENTES OU NÃO DA COLETA SELETIVA)

ANO DE
REFERÊNCIA
2011

Município		Materiais recuperados, exceto material orgânico e rejeito					
		Total	Papel e papelão	Plásticos	Metais	Vidros	Outros
Código	Nome/UF	t	t	t	t	t	t
REGIÃO SUDESTE		Cs009	Cs010	Cs011	Cs012	Cs013	Cs014
311820	Conquista/MG	0,0	0,0	0,0	0,0	0,0	0,0
311830	Conselheiro Lafaiete/MG	1.077,0	540,0	300,0	180,0	6,0	51,0
311840	Conselheiro Pena/MG						
311850	Consolação/MG						
311860	Contagem/MG						
311870	Coqueiral/MG						
351240	Cordeirópolis/SP	132,0	72,0	12,0	24,0	18,0	6,0
311890	Cordisburgo/MG	0,0	0,0	0,0	0,0	0,0	0,0
311900	Cordislândia/MG	0,6	0,2	0,1	0,1	0,1	0,1
311910	Corinto/MG						
351250	Coroados/SP						
311940	Coronel Fabriciano/MG	500,0	200,0	100,0	0,0	200,0	0,0
351260	Coronel Macedo/SP	0,0	0,0	0,0	0,0	0,0	0,0
311950	Coronel Murta/MG						
311995	Córrego Fundo/MG						
351270	Corumbataí/SP	120,0					
351290	Cosmorama/SP						
351310	Cravinhos/SP	0,0	0,0	0,0	0,0	0,0	0,0
351330	Cruzália/SP	30,9	12,3	13,9	1,7	1,1	1,9
351340	Cruzeiro/SP	9,7	4,0	3,0	1,0	0,5	1,2
351350	Cubatão/SP	26,5	16,0	10,0	0,5	0,0	0,0
312083	Cuparaque/MG	8,0	3,0	2,0	2,0	1,0	0,0
312087	Curral de Dentro/MG	547,0	100,0	100,0	47,0	200,0	100,0
312090	Curvelo/MG	124,2	54,0	64,8	5,4	0,0	0,0
312125	Delta/MG	0,7	0,1	0,3	0,1	0,2	0,0
312140	Desterro de Entre Rios/MG	484,7	240,2	140,0	76,5	28,0	0,0
351380	Diadema/SP	1.449,0	529,0	312,0	242,0	130,0	236,0
312180	Dionísio/MG	402,0	45,2	49,8	108,0	107,0	92,0
351385	Dirce Reis/SP	0,0	0,0	0,0	0,0	0,0	0,0
312200	Divino/MG						
351390	Divinolândia/SP						
312230	Divinópolis/MG	634,0	500,0	70,0	0,0	0,0	64,0
312240	Divisa Nova/MG						

TABELA Cs02 - INFORMAÇÕES SOBRE TRIAGEM DE RESÍDUOS SÓLIDOS (PROVENIENTES OU NÃO DA COLETA SELETIVA)

ANO DE
REFERÊNCIA
2011

Município	Materiais recuperados, exceto material orgânico e rejeito					
	Total	Papel e papelão	Plásticos	Metais	Vidros	Outros
Código Nome/UF	t	t	t	t	t	t
REGIÃO SUDESTE	Cs009	Cs010	Cs011	Cs012	Cs013	Cs014
312245 Divisópolis/MG	0,0	0,0	0,0	0,0	0,0	0,0
351400 Dobrada/SP						
351410 Dois Córregos/SP						
320190 Domingos Martins/ES						
312290 Dona Eusébia/MG						
312310 Dolores de Guanhanes/MG	63,9	26,7	25,1	7,2	4,3	0,6
312340 Doloresópolis/MG						
351440 Dracena/SP	300,0	80,0	100,0	12,0	15,0	93,0
351450 Duartina/SP						
330170 Duque de Caxias/RJ						
312352 Durandé/MG						
351490 Elias Fausto/SP						
312360 Elói Mendes/MG	6.275,0	2.200,0	1.500,0	2.500,0	60,0	15,0
351495 Embaúba/SP	5,7	1,3	3,3	0,8	0,3	0,0
351500 Embu/SP	96,0	64,0	18,0	8,5	3,0	2,5
312380 Engenheiro Navarro/MG						
312390 Entre Rios de Minas/MG	921,8	373,4	384,6	104,0	28,2	31,6
355730 Estiva Gerbi/SP	15,6	3,9	2,0	5,0	1,7	3,0
312460 Estrela Dalva/MG	5,0	1,0	1,0	1,0	1,0	1,0
312470 Estrela do Indaiá/MG						
351530 Estrela do Norte/SP	5,0	1,0	1,0	1,0	1,0	1,0
312510 Extrema/MG	350,0	200,0	87,0	17,0	38,0	8,0
312520 Fama/MG	0,0	0,0	0,0	0,0	0,0	0,0
312530 Faria Lemos/MG						
351565 Fernão/SP	0,0	0,0	0,0	0,0	0,0	0,0
351570 Ferraz de Vasconcelos/SP	650,0	150,0	250,0	100,0	100,0	50,0
351590 Floreal/SP	30,3	15,3	9,8	1,8	3,4	0,0
312600 Florestal/MG	216,0	60,0	40,0	50,0	20,0	46,0
312610 Formiga/MG	527,0	283,4	67,3	59,6	43,0	73,7
312640 Fortuna de Minas/MG	0,0	0,0	0,0	0,0	0,0	0,0
351620 Franca/SP	2.122,6	1.480,8	357,9	111,2	172,7	0,0
312660 Francisco Dumont/MG	0,0	0,0	0,0	0,0	0,0	0,0
312675 Franciscópolis/MG						

TABELA Cs02 - INFORMAÇÕES SOBRE TRIAGEM DE RESÍDUOS SÓLIDOS (PROVENIENTES OU NÃO DA COLETA SELETIVA)

ANO DE
REFERÊNCIA
2011

Município	Materiais recuperados, exceto material orgânico e rejeito					
	Total	Papel e papelão	Plásticos	Metais	Vidros	Outros
Código Nome/UF	t	t	t	t	t	t
REGIÃO SUDESTE	Cs009	Cs010	Cs011	Cs012	Cs013	Cs014
312705 Fronteira dos Vales/MG						
312710 Frutal/MG						
312720 Funilândia/MG	0,0	0,0	0,0	0,0	0,0	0,0
351650 Gabriel Monteiro/SP	65,0	23,3	17,7	19,5	0,9	3,6
351660 Gália/SP						
312733 Gameleiras/MG						
351670 Garça/SP	2.400,0	420,0	960,0	420,0	600,0	0,0
351680 Gastão Vidigal/SP						
312735 Glaucilândia/MG	0,0	0,0	0,0	0,0	0,0	0,0
351710 Glicério/SP						
312737 Goiabeira/MG						
312750 Gonzaga/MG						
312760 Gouveia/MG						
312770 Governador Valadares/MG	0,0	0,0	0,0	0,0	0,0	0,0
312780 Grão Mogol/MG	0,0	0,0	0,0	0,0	0,0	0,0
320230 Guaçuí/ES						
351720 Guaíçara/SP						
351730 Guaimbé/SP						
312800 Guanhães/MG						
351750 Guapiaçu/SP	0,0	0,0	0,0	0,0	0,0	0,0
351760 Guapiara/SP						
351780 Guaraçai/SP	170,0	90,0	50,0	20,0	5,0	5,0
312820 Guaraciaba/MG						
312830 Guaranésia/MG	0,0	0,0	0,0	0,0	0,0	0,0
312840 Guarani/MG	150,8	45,8	68,6	9,1	12,6	14,7
351800 Guarani D Oeste/SP	50,0	10,0	15,0	0,3	5,0	19,7
320240 Guarapari/ES	19,0	15,0	2,0	1,0	0,0	1,0
312850 Guarará/MG						
351820 Guararapes/SP	225,8	0,0	0,0	0,0	0,0	225,8
351830 Guararema/SP	8,0	0,0	0,0	0,0	0,0	8,0
351840 Guaratinguetá/SP	1.120,0	480,0	210,0	250,0	120,0	60,0
351860 Guariba/SP						
351870 Guarujá/SP	3.250,0	1.120,0	1.050,0	610,0	320,0	150,0

TABELA Cs02 - INFORMAÇÕES SOBRE TRIAGEM DE RESÍDUOS SÓLIDOS (PROVENIENTES OU NÃO DA COLETA SELETIVA)

ANO DE
REFERÊNCIA
2011

Município		Materiais recuperados, exceto material orgânico e rejeito					
		Total	Papel e papelão	Plásticos	Metais	Vidros	Outros
Código	Nome/UF	t	t	t	t	t	t
REGIÃO SUDESTE		Cs009	Cs010	Cs011	Cs012	Cs013	Cs014
351880	Guarulhos/SP	1.383,5	842,7	228,8	170,4	90,7	50,9
351885	Guatapar/SP	0,0	0,0	0,0	0,0	0,0	0,0
351900	Herculndia/SP	0,0	0,0	0,0	0,0	0,0	0,0
351907	Hortolndia/SP	5.020,0	2.017,0	840,0	761,0	30,0	1.372,0
351910	Iacanga/SP	196,5	112,7	45,4	20,7	10,0	7,7
351940	Ibir/SP						
312970	Ibiraci/MG						
351950	Ibirarema/SP	106,0	8,0	13,0	40,0	40,0	5,0
312980	Ibirit/MG	28,0	10,0	8,0	5,0	0,0	5,0
351960	Ibitinga/SP	934,0	370,0	400,0	150,0	14,0	0,0
351970	Ibiuna/SP	12,0	7,0	2,0	2,0	1,0	0,0
320260	Iconha/ES	0,0	0,0	0,0	0,0	0,0	0,0
352000	Igarau do Tiet/SP	0,0	0,0	0,0	0,0	0,0	0,0
352010	Igarapava/SP	28,5	17,0	8,0	1,5	0,0	2,0
313010	Igarap/MG	123,5	67,5	33,8	5,1	0,0	17,1
352020	Igarat/SP	24,0	12,0	10,0	1,0	1,0	0,0
330187	Iguaba Grande/RJ						
352040	Ilhabela/SP	774,0	480,0	120,0	120,0	54,0	0,0
352042	Ilha Comprida/SP	0,0	0,0	0,0	0,0	0,0	0,0
352044	Ilha Solteira/SP	275,9	91,1	98,0	2,3	37,7	46,8
313050	Ilicnea/MG						
352050	Indaiatuba/SP	719,3	301,1	96,9	95,2	226,1	0,0
352070	Indiapor/SP						
352080	Inbia Paulista/SP	1,0	0,5	0,2	0,1	0,1	0,1
313115	Ipaba/MG						
313120	Ipanema/MG	440,9	162,6	134,8	3,5	104,0	36,0
313130	Ipatinga/MG	389,0	312,0	36,0	1,0	0,0	40,0
352100	Iper/SP	0,0	0,0	0,0	0,0	0,0	0,0
352110	Ipeuna/SP						
352170	Itaber/SP						
313170	Itabira/MG	1.228,2	786,3	273,5	71,4	97,0	0,0
313210	Itacarambi/MG						
320270	Itaguau/ES	0,0	0,0	0,0	0,0	0,0	0,0

TABELA Cs02 - INFORMAÇÕES SOBRE TRIAGEM DE RESÍDUOS SÓLIDOS (PROVENIENTES OU NÃO DA COLETA SELETIVA)

ANO DE
REFERÊNCIA
2011

Município		Materiais recuperados, exceto material orgânico e rejeito					
		Total	Papel e papelão	Plásticos	Metais	Vidros	Outros
Código	Nome/UF	t	t	t	t	t	t
REGIÃO SUDESTE		Cs009	Cs010	Cs011	Cs012	Cs013	Cs014
330200	Itaguaí/RJ						
313220	Itaguara/MG						
352180	Itaí/SP	144,0					
313230	Itaipé/MG						
313240	Itajubá/MG	313,3	190,8	62,0	48,9	0,0	11,6
330205	Italva/RJ						
313250	Itamarandiba/MG						
313290	Itamogi/MG	169,6	62,0	49,5	31,1	13,5	13,5
313300	Itamonte/MG	69,0					
352210	Itanhaém/SP	225,4	131,4	26,2	25,6	36,9	5,3
313330	Itaobim/MG						
352215	Itaóca/SP						
313340	Itapagipe/MG						
313350	Itapecerica/MG						
352220	Itapecerica da Serra/SP	668,7	494,0	109,2	32,8	24,9	7,8
352230	Itapetininga/SP	274,7	125,6	68,7	55,4	20,1	4,9
352240	Itapeva/SP	1.440,0	507,0	804,0	43,0	86,0	0,0
352250	Itapevi/SP	3,0					
352260	Itapira/SP	260,0	120,0	34,0	50,0	32,0	24,0
352270	Itápolis/SP						
352280	Itaporanga/SP						
352330	Itariri/SP						
352340	Itatiba/SP	1.480,0	670,0	279,0	242,0	289,0	0,0
352350	Itatinga/SP						
313375	Itaú de Minas/MG	135,0	58,2	47,7	16,3	10,6	2,2
313380	Itaúna/MG	3.220,0	1.450,0	1.280,0	200,0	150,0	140,0
313400	Itinga/MG	0,0	0,0	0,0	0,0	0,0	0,0
352360	Itirapina/SP	65,0	18,6	9,0	2,3	0,0	35,1
352380	Itobi/SP						
352390	Itu/SP	2.492,7	1.280,8	508,0	182,4	238,3	283,2
313420	Ituiutaba/MG	804,5	522,8	145,5	74,0	42,8	19,4
352400	Itupeva/SP	4.980,0	2.660,0	1.560,0	72,0	168,0	520,0
313450	Itutinga/MG	0,0	0,0	0,0	0,0	0,0	0,0

TABELA Cs02 - INFORMAÇÕES SOBRE TRIAGEM DE RESÍDUOS SÓLIDOS (PROVENIENTES OU NÃO DA COLETA SELETIVA)

ANO DE
REFERÊNCIA
2011

Município	Materiais recuperados, exceto material orgânico e rejeito					
	Total	Papel e papelão	Plásticos	Metais	Vidros	Outros
Código Nome/UF	t	t	t	t	t	t
REGIÃO SUDESTE	Cs009	Cs010	Cs011	Cs012	Cs013	Cs014
352410 Ituverava/SP		20,0	5,0	10,0	5,0	
352430 Jaboticabal/SP	611,6	236,0	234,0	8,6	85,0	48,0
352440 Jacareí/SP	744,0	300,0	120,0	144,0	144,0	36,0
352460 Jacupiranga/SP						
352470 Jaguariúna/SP	1.140,0	720,0	120,0	240,0	60,0	0,0
352480 Jales/SP						
352510 Jardinópolis/SP	0,0	0,0	0,0	0,0	0,0	0,0
352520 Jarinu/SP	0,0	0,0	0,0	0,0	0,0	0,0
352530 Jaú/SP	720,0	482,0	115,0	61,0	47,0	15,0
313540 Jeceaba/MG	0,0	0,0	0,0	0,0	0,0	0,0
313550 Jequeri/MG	30,0	5,0	3,0	20,0	1,0	1,0
313610 Joanésia/MG	10,0	7,0	2,0	1,0	0,0	0,0
313620 João Monlevade/MG	384,2	225,7	59,8	10,2	75,8	12,7
352560 João Ramalho/SP						
352570 José Bonifácio/SP						
313655 José Raydan/MG	0,0	0,0	0,0	0,0	0,0	0,0
313670 Juiz de Fora/MG	271,0	186,0	72,0	12,0	1,0	0,0
352585 Jumirim/SP						
352590 Jundiaí/SP						
352610 Juquiá/SP						
352620 Juitituba/SP		1.300,0	200,0	300,0	300,0	1.200,0
313753 Lagoa Grande/MG	0,0	0,0	0,0	0,0	0,0	0,0
313780 Lambari/MG						
320316 Laranja da Terra/ES						
352660 Lavrinhas/SP						
352670 Leme/SP	429,0	99,0	260,0	60,0	5,0	5,0
352680 Lençóis Paulista/SP	2.399,0	1.121,2	717,2	324,8	121,8	114,0
352690 Limeira/SP	1.640,0	1.000,0	279,0	123,0	213,0	25,0
313862 Limeira do Oeste/MG						
352700 Lindóia/SP						
320320 Linhares/ES						
352710 Lins/SP						
313865 Lontra/MG	0,0	0,0	0,0	0,0	0,0	0,0

TABELA Cs02 - INFORMAÇÕES SOBRE TRIAGEM DE RESÍDUOS SÓLIDOS (PROVENIENTES OU NÃO DA COLETA SELETIVA)

ANO DE
REFERÊNCIA
2011

Município		Materiais recuperados, exceto material orgânico e rejeito					
		Total	Papel e papelão	Plásticos	Metais	Vidros	Outros
Código	Nome/UF	t	t	t	t	t	t
REGIÃO SUDESTE		Cs009	Cs010	Cs011	Cs012	Cs013	Cs014
352725	Lourdes/SP	17,0	5,0	3,0	7,0	2,0	0,0
352750	Lucianópolis/SP						
313868	Luislândia/MG						
330240	Macaé/RJ						
352800	Macatuba/SP	360,0	120,0	60,0	40,0	12,0	128,0
352820	Macedônia/SP						
352830	Magda/SP						
330250	Magé/RJ						
352840	Mairinque/SP						
352860	Manduri/SP	252,0	100,0	101,0	32,0	15,0	4,0
313930	Manga/MG						
313940	Manhuaçu/MG	999,0					
313960	Mantena/MG						
352870	Marabá Paulista/SP	0,0	0,0	0,0	0,0	0,0	0,0
352880	Maracai/SP	473,0	232,0	139,0	50,0	46,0	6,0
352885	Marapoama/SP						
313990	Maria da Fé/MG						
314000	Mariana/MG						
330270	Maricá/RJ	0,0	0,0	0,0	0,0	0,0	0,0
314010	Marilac/MG						
320335	Marilândia/ES	88,0	38,0	24,0	8,0	6,0	12,0
352900	Marília/SP						
314020	Maripá de Minas/MG						
352930	Matão/SP	421,2	240,0	120,0	1,2	60,0	0,0
314070	Mateus Leme/MG						
314120	Matutina/MG	134,4	42,4	54,1	10,4	10,7	16,8
352940	Mauá/SP	514,5	163,4	340,4	9,4	1,3	0,0
330280	Mendes/RJ						
352960	Meridiano/SP	6,3	1,5	3,0	1,0	0,5	0,3
330285	Mesquita/RJ	227,4					
352970	Miguelópolis/SP						
314190	Minduri/MG						
353000	Mira Estrela/SP	31,9	14,0	4,7	2,2	1,0	10,0

TABELA Cs02 - INFORMAÇÕES SOBRE TRIAGEM DE RESÍDUOS SÓLIDOS (PROVENIENTES OU NÃO DA COLETA SELETIVA)

ANO DE
REFERÊNCIA
2011

Município		Materiais recuperados, exceto material orgânico e rejeito					
		Total	Papel e papelão	Plásticos	Metais	Vidros	Outros
Código	Nome/UF	t	t	t	t	t	t
REGIÃO SUDESTE		Cs009	Cs010	Cs011	Cs012	Cs013	Cs014
353030	Mirassol/SP	844,0	317,0	380,0	105,0	42,0	0,0
353040	Mirassolândia/SP						
353050	Mococa/SP	0,0	0,0	0,0	0,0	0,0	0,0
353060	Mogi das Cruzes/SP	1.130,0	710,0	400,0	10,0	5,0	5,0
353070	Mogi Guaçu/SP						
353080	Mogi Mirim/SP						
353090	Mombuca/SP						
353100	Monções/SP						
353110	Mongaguá/SP	355,0	250,0	60,0	40,0	5,0	0,0
314270	Montalvânia/MG	0,0	0,0	0,0	0,0	0,0	0,0
353130	Monte Alto/SP	0,0	0,0	0,0	0,0	0,0	0,0
314290	Monte Azul/MG						
314310	Monte Carmelo/MG						
353170	Monteiro Lobato/SP	0,0	0,0	0,0	0,0	0,0	0,0
353180	Monte Mor/SP						
314320	Monte Santo de Minas/MG	600,0	0,0	0,0	0,0	0,0	600,0
314330	Montes Claros/MG						
314345	Montezuma/MG	0,0	0,0	0,0	0,0	0,0	0,0
314350	Morada Nova de Minas/MG	3,0	0,0	1,0	2,0	0,0	0,0
353190	Morro Agudo/SP	240,0	50,0	38,0	68,0	35,0	49,0
314360	Morro da Garça/MG	0,0	0,0	0,0	0,0	0,0	0,0
353200	Morungaba/SP	50,0					
353205	Motuca/SP	24,7	5,8	4,5	8,9	2,6	2,9
320360	Mucurici/ES	10,0	4,0	3,0	1,0	1,0	1,0
320380	Muqui/ES						
314390	Muriaé/MG	60,0	18,9	29,4	9,5	2,0	0,2
314400	Mutum/MG	0,0	0,0	0,0	0,0	0,0	0,0
314410	Muzambinho/MG						
314420	Nacip Raydan/MG	0,0	0,0	0,0	0,0	0,0	0,0
353215	Nantes/SP	56,7	26,0	27,0	2,0	0,8	0,9
314435	Naque/MG						
353220	Narandiba/SP						
330310	Natividade/RJ						

TABELA Cs02 - INFORMAÇÕES SOBRE TRIAGEM DE RESÍDUOS SÓLIDOS (PROVENIENTES OU NÃO DA COLETA SELETIVA)

ANO DE
REFERÊNCIA
2011

Município		Materiais recuperados, exceto material orgânico e rejeito					
		Total	Papel e papelão	Plásticos	Metais	Vidros	Outros
Código	Nome/UF	Cs009	Cs010	Cs011	Cs012	Cs013	Cs014
REGIÃO SUDESTE							
314450	Nazareno/MG	62,5	30,0	23,5	3,0	3,0	3,0
353260	Nhandeara/SP	150,0	15,0	35,0	70,0	15,0	15,0
330320	Nilópolis/RJ						
330330	Niterói/RJ	1.372,9	969,6	299,5	72,3	15,5	16,0
353280	Nova Aliança/SP						
314467	Nova Belém/MG						
353282	Nova Campina/SP	6,0	4,0	2,0	0,0	0,0	0,0
353284	Nova Canaã Paulista/SP	0,0	0,0	0,0	0,0	0,0	0,0
314470	Nova Era/MG						
330340	Nova Friburgo/RJ	11.114,0	3.500,0	2.500,0	14,0	100,0	5.000,0
330350	Nova Iguaçu/RJ						
353320	Nova Independência/SP						
353325	Novais/SP	0,0	0,0	0,0	0,0	0,0	0,0
314480	Nova Lima/MG	490,0	398,2	37,5	24,4	27,1	2,8
353330	Nova Luzitânia/SP	0,0	0,0	0,0	0,0	0,0	0,0
314490	Nova Módica/MG	0,0	0,0	0,0	0,0	0,0	0,0
353340	Nova Odessa/SP	152,8	46,4	23,4	2,0	49,4	31,6
353350	Novo Horizonte/SP	219,0	102,5	35,0	33,7	30,6	17,2
353370	Ocaçu/SP						
353390	Olímpia/SP	0,0	0,0	0,0	0,0	0,0	0,0
314550	Olímpio Noronha/MG						
314560	Oliveira/MG	12,0	4,0	3,0	2,0	1,0	2,0
314570	Oliveira Fortes/MG	0,0	0,0	0,0	0,0	0,0	0,0
353400	Onda Verde/SP	0,0	0,0	0,0	0,0	0,0	0,0
353430	Orlândia/SP	560,0	292,0	30,0	12,0	42,0	184,0
353440	Osasco/SP	2.400,0	1.200,0	700,0	200,0	170,0	130,0
353460	Osvaldo Cruz/SP	374,0	120,0	144,0	6,0	60,0	44,0
353470	Ourinhos/SP	756,0	414,0	217,0	88,0	37,0	0,0
314590	Ouro Branco/MG						
353475	Ouroeste/SP	80,0					
314610	Ouro Preto/MG	110,0	84,0	10,0	14,0	0,0	2,0
353490	Pacaembu/SP						
314650	Pains/MG	155,7	68,3	40,7	35,3	4,6	6,8

TABELA Cs02 - INFORMAÇÕES SOBRE TRIAGEM DE RESÍDUOS SÓLIDOS (PROVENIENTES OU NÃO DA COLETA SELETIVA)

ANO DE
REFERÊNCIA
2011

Município	Materiais recuperados, exceto material orgânico e rejeito					
	Total	Papel e papelão	Plásticos	Metais	Vidros	Outros
Código Nome/UF	t	t	t	t	t	t
REGIÃO SUDESTE	Cs009	Cs010	Cs011	Cs012	Cs013	Cs014
314655 Pai Pedro/MG						
353500 Palestina/SP						
314670 Palma/MG	120,0					
353520 Palmeira D Oeste/SP	0,0	0,0	0,0	0,0	0,0	0,0
353530 Palmital/SP	162,0	41,0	74,0	6,0	12,0	29,0
320400 Pancas/ES	24,0	11,0	10,0	3,0	0,0	0,0
353540 Panorama/SP						
314700 Paracatu/MG	828,3	542,1	276,1	10,1	0,0	0,0
353550 Paraguaçu Paulista/SP	10,0	2,0	5,0	1,0	1,0	1,0
353560 Paraibuna/SP						
314730 Paraisópolis/MG	0,0	0,0	0,0	0,0	0,0	0,0
353590 Paranapuã/SP	0,0	0,0	0,0	0,0	0,0	0,0
314740 Paraopeba/MG						
353600 Parapuã/SP						
353625 Parisi/SP						
314750 Passabém/MG						
314760 Passa Quatro/MG						
314790 Passos/MG						
314800 Patos de Minas/MG						
314810 Patrocínio/MG						
330385 Paty do Alferes/RJ						
314840 Paulistas/MG	0,0	0,0	0,0	0,0	0,0	0,0
353670 Pederneiras/SP						
314875 Pedra Bonita/MG						
314890 Pedra do Indaiá/MG						
314900 Pedra Dourada/MG	0,0	0,0	0,0	0,0	0,0	0,0
314910 Pedralva/MG	52,0	20,0	18,0	6,0	6,0	2,0
353710 Pedreira/SP	740,0	296,0	296,0	74,0	37,0	37,0
353715 Pedrinhas Paulista/SP	7,4	3,2	1,7	1,9	0,6	0,0
314920 Pedrinópolis/MG	0,0	0,0	0,0	0,0	0,0	0,0
353730 Penápolis/SP	1.069,0	578,0	224,0	92,0	158,0	17,0
353740 Pereira Barreto/SP	140,0	84,1	32,5	15,7	4,7	3,0
353750 Pereiras/SP	20,0	2,0	2,0	12,0	0,5	3,5

TABELA Cs02 - INFORMAÇÕES SOBRE TRIAGEM DE RESÍDUOS SÓLIDOS (PROVENIENTES OU NÃO DA COLETA SELETIVA)

ANO DE
REFERÊNCIA
2011

Município		Materiais recuperados, exceto material orgânico e rejeito					
		Total	Papel e papelão	Plásticos	Metais	Vidros	Outros
Código	Nome/UF	t	t	t	t	t	t
REGIÃO SUDESTE		Cs009	Cs010	Cs011	Cs012	Cs013	Cs014
315000	Pescador/MG						
330390	Petrópolis/RJ	1.398,1	215,0	270,0	378,0	308,4	226,7
353770	Piacatu/SP						
353780	Piedade/SP	214,6	134,0	57,8	2,0	15,4	5,4
315015	Piedade de Caratinga/MG	112,0	42,0	33,5	19,5	9,5	7,5
353800	Pindamonhangaba/SP	672,0	67,2	201,6	67,2	33,6	302,4
353810	Pindorama/SP	0,0	0,0	0,0	0,0	0,0	0,0
315053	Pingo-D ÁGUA/MG	87,6	26,4	44,4	13,2	2,1	1,5
353820	Pinhalzinho/SP						
330395	Pinheiral/RJ						
353850	Piquete/SP						
315060	Piracema/MG	110,0	30,0	20,0	10,0	5,0	45,0
353870	Piracicaba/SP	1.505,0	892,0	156,0	125,0	121,0	211,0
330400	Piraí/RJ						
353880	Piraju/SP	312,2	161,9	89,3	33,6	27,4	0,0
353900	Pirangi/SP	948,0	255,9	75,8	398,2	113,8	104,3
315090	Piranguçu/MG	40,0	14,0	10,6	9,1	6,3	0,0
315100	Piranguinho/MG						
315120	Pirapora/MG	488,6	310,0	109,6	60,0	0,0	9,0
353920	Pirapozinho/SP	0,0	0,0	0,0	0,0	0,0	0,0
353930	Pirassununga/SP						
353950	Pitangueiras/SP	9,0	2,5	3,0	0,5	1,0	2,0
353960	Planalto/SP						
353970	Platina/SP						
353980	Poá/SP	612,0	396,0	120,0	18,0	36,0	42,0
315180	Poços de Caldas/MG	1.200,0	833,0	333,0	18,0	8,0	8,0
353990	Poloni/SP	170,0	80,0	20,0	50,0	20,0	0,0
315200	Pompéu/MG	75,0	35,0	18,0	22,0	0,0	0,0
354010	Pongai/SP	90,5	30,6	28,1	24,0	5,8	2,0
320425	Ponto Belo/ES						
315217	Ponto dos Volantes/MG						
354040	Populina/SP						
354050	Porangaba/SP	151,8	90,0	28,8	21,0	12,0	0,0

TABELA Cs02 - INFORMAÇÕES SOBRE TRIAGEM DE RESÍDUOS SÓLIDOS (PROVENIENTES OU NÃO DA COLETA SELETIVA)

ANO DE
REFERÊNCIA
2011

Município	Materiais recuperados, exceto material orgânico e rejeito					
	Total	Papel e papelão	Plásticos	Metais	Vidros	Outros
Código Nome/UF	t	t	t	t	t	t
REGIÃO SUDESTE	Cs009	Cs010	Cs011	Cs012	Cs013	Cs014
330410 Porciúncula/RJ						
354060 Porto Feliz/SP						
354070 Porto Ferreira/SP						
315240 Poté/MG						
315250 Pouso Alegre/MG	200,0					
354085 Pracinha/SP	0,0	0,0	0,0	0,0	0,0	0,0
354100 Praia Grande/SP						
315280 Prata/MG	15,7	3,5	1,2	2,0	6,0	3,0
315300 Pratinha/MG						
354110 Presidente Alves/SP	44,0	20,0	10,0	10,0	3,0	1,0
315310 Presidente Bernardes/MG						
354130 Presidente Epitácio/SP	3.100,0	963,0	835,0	624,0	518,0	160,0
354140 Presidente Prudente/SP	700,0	273,8	144,1	150,1	100,0	32,0
354150 Presidente Venceslau/SP						
330414 Queimados/RJ						
315380 Queluzito/MG	24,4	11,0	2,4	3,5	6,0	1,5
354200 Quintana/SP	0,0	0,0	0,0	0,0	0,0	0,0
330415 Quissamã/RJ						
354210 Rafard/SP						
315400 Raul Soares/MG		103.000,0	8.700,0	1.000,0		851.000,0
354230 Redenção da Serra/SP						
354240 Regente Feijó/SP	230,0	122,0	33,0	2,0	54,0	19,0
354250 Reginópolis/SP	0,0	0,0	0,0	0,0	0,0	0,0
315420 Resende Costa/MG		90,0	90,0	45,0	2,0	43,0
315440 Ressaquinha/MG						
315445 Riachinho/MG						
354310 Ribeirão Corrente/SP						
354325 Ribeirão Grande/SP	135,0	67,4	40,4	14,0	13,2	0,0
354330 Ribeirão Pires/SP	401,3	264,5	56,4	50,4	27,6	2,4
354340 Ribeirão Preto/SP	462,4	307,1	73,8	9,1	72,4	0,0
354360 Rifaina/SP						
354370 Rincão/SP						
354380 Rinópolis/SP	2,4	1,0	0,6	0,2	0,3	0,3

TABELA Cs02 - INFORMAÇÕES SOBRE TRIAGEM DE RESÍDUOS SÓLIDOS (PROVENIENTES OU NÃO DA COLETA SELETIVA)

ANO DE
REFERÊNCIA
2011

Município		Materiais recuperados, exceto material orgânico e rejeito					
		Total	Papel e papelão	Plásticos	Metais	Vidros	Outros
Código	Nome/UF	t	t	t	t	t	t
REGIÃO SUDESTE		Cs009	Cs010	Cs011	Cs012	Cs013	Cs014
320435	Rio Bananal/ES	0,0	0,0	0,0	0,0	0,0	0,0
330430	Rio Bonito/RJ						
330440	Rio Claro/RJ						
354390	Rio Claro/SP	46,0	20,0	6,0	15,0	5,0	0,0
330450	Rio das Flores/RJ	661,2	200,0	450,0	1,2	10,0	0,0
354400	Rio das Pedras/SP	0,0	0,0	0,0	0,0	0,0	0,0
330455	Rio de Janeiro/RJ	2.580,7	960,9	977,9	253,7	178,0	210,2
315500	Rio Doce/MG	52,0	18,0	18,0	6,0	4,0	6,0
315510	Rio do Prado/MG						
354420	Riolândia/SP	70,0	30,0	15,5	0,3	5,2	19,0
315530	Rio Manso/MG						
315570	Rio Piracicaba/MG						
315590	Rio Preto/MG						
354350	Riversul/SP	55,0	12,0	21,0	14,0	2,0	6,0
315620	Rochedo de Minas/MG						
315630	Rodeiro/MG						
354425	Rosana/SP						
354430	Roseira/SP						
354440	Rubiácea/SP	184,5	36,0	18,0	81,0	22,5	27,0
354450	Rubinéia/SP						
315670	Sabará/MG						
315680	Sabinópolis/MG	0,0	0,0	0,0	0,0	0,0	0,0
354470	Sagres/SP	0,0	0,0	0,0	0,0	0,0	0,0
354480	Sales/SP						
315700	Salinas/MG						
354520	Salto/SP		889,3	440,0	212,6	235,8	56,4
354530	Salto de Pirapora/SP	2,8	1,2	0,8	0,5	0,3	0,0
354560	Santa Adélia/SP	1.000,0	0,0	0,0	0,0	0,0	1.000,0
354580	Santa Bárbara D Oeste/SP	39,0	20,5	7,5	7,0	2,5	1,5
354600	Santa Branca/SP						
354610	Santa Clara D Oeste/SP						
354620	Santa Cruz da Conceição/SP	25,0	11,0	8,0	3,0	2,0	1,0
354630	Santa Cruz das Palmeiras/SP	1,0	0,0	0,0	0,0	0,0	1,0

TABELA Cs02 - INFORMAÇÕES SOBRE TRIAGEM DE RESÍDUOS SÓLIDOS (PROVENIENTES OU NÃO DA COLETA SELETIVA)

ANO DE
REFERÊNCIA
2011

Município	Materiais recuperados, exceto material orgânico e rejeito					
	Total	Papel e papelão	Plásticos	Metais	Vidros	Outros
Código Nome/UF	t	t	t	t	t	t
REGIÃO SUDESTE	Cs009	Cs010	Cs011	Cs012	Cs013	Cs014
354650 Santa Ernestina/SP	0,0	0,0	0,0	0,0	0,0	0,0
354670 Santa Gertrudes/SP	360,0	60,0	44,0	70,0	11,0	175,0
354680 Santa Isabel/SP						
315770 Santa Juliana/MG						
354690 Santa Lúcia/SP	182,5					
315780 Santa Luzia/MG	200,0	124,0	32,0	25,0	19,0	0,0
354700 Santa Maria da Serra/SP	1,6	0,5	0,5	0,3	0,2	0,1
320455 Santa Maria de Jetibá/ES	0,0	0,0	0,0	0,0	0,0	0,0
330460 Santa Maria Madalena/RJ	103,2	55,5	37,9	9,8	0,0	0,0
354710 Santa Mercedes/SP	100,0					
354720 Santana da Ponte Pensa/SP						
315895 Santana do Paraíso/MG						
354740 Santa Rita D Oeste/SP	22,5	5,0	8,0	2,0	4,5	3,0
354750 Santa Rita do Passa Quatro/SP	1,2	0,3	0,4	0,3	0,1	0,1
315960 Santa Rita do Sapucaí/MG						
354760 Santa Rosa de Viterbo/SP						
315980 Santa Vitória/MG						
354780 Santo André/SP	3.204,3	1.749,9	492,6	26,3	251,2	684,3
354790 Santo Antônio da Alegria/SP	118,2	50,0	54,0	6,2	3,5	4,5
354800 Santo Antônio de Posse/SP	60,0	29,4	18,1	0,8	3,6	8,1
316030 Santo Antônio do Jacinto/MG	0,0	0,0	0,0	0,0	0,0	0,0
316040 Santo Antônio do Monte/MG	26,0	2,0	5,0	10,0	6,0	3,0
354820 Santo Antônio do Pinhal/SP	112,7	35,6	14,8	26,1	29,6	6,6
316060 Santo Hipólito/MG						
354840 Santópolis do Aguapeí/SP						
354850 Santos/SP	2.579,9	1.507,2	543,5	154,5	281,2	93,5
316070 Santos Dumont/MG						
316080 São Bento Abade/MG						
354860 São Bento do Sapucaí/SP	45,2	22,4	16,3	3,7	0,0	2,8
354870 São Bernardo do Campo/SP	1.577,9	503,3	115,9	293,5	245,2	420,0
316090 São Brás do Suaçuí/MG	9,8	4,0	3,0	1,6	0,0	1,2
354880 São Caetano do Sul/SP	350,0	199,0	54,0	45,0	27,0	25,0
354890 São Carlos/SP	2.902,1	721,1	252,9	316,1	159,5	1.452,5

TABELA Cs02 - INFORMAÇÕES SOBRE TRIAGEM DE RESÍDUOS SÓLIDOS (PROVENIENTES OU NÃO DA COLETA SELETIVA)

ANO DE
REFERÊNCIA
2011

Município	Materiais recuperados, exceto material orgânico e rejeito					
	Total	Papel e papelão	Plásticos	Metais	Vidros	Outros
Código Nome/UF	t	t	t	t	t	t
REGIÃO SUDESTE	Cs009	Cs010	Cs011	Cs012	Cs013	Cs014
316095 São Domingos das Dores/MG						
316105 São Félix de Minas/MG	0,0	0,0	0,0	0,0	0,0	0,0
316110 São Francisco/MG						
316140 São Francisco do Glória/MG						
320470 São Gabriel da Palha/ES	10,0	1,0	1,0	7,0	1,0	0,0
316165 São Geraldo do Baixo/MG						
330490 São Gonçalo/RJ						
316170 São Gonçalo do Abaeté/MG	0,0	0,0	0,0	0,0	0,0	0,0
316190 São Gonçalo do Rio Abaixo/MG	150,0					
316220 São João Batista do Glória/MG	22,5	8,0	9,9	3,5	1,1	0,0
330500 São João da Barra/RJ	64,7	19,0	42,5	0,8	0,9	1,5
354910 São João da Boa Vista/SP	1.944,0	1.213,9	272,0	356,0	10,6	91,5
354925 São João de Iracema/SP	0,0	0,0	0,0	0,0	0,0	0,0
316250 São João del Rei/MG	816,0	480,0	240,0	36,0	60,0	0,0
330510 São João de Meriti/RJ						
316265 São João do Pacuí/MG						
316280 São João Evangelista/MG	87,0	30,0	25,0	10,0	12,0	10,0
354940 São Joaquim da Barra/SP	0,0	0,0	0,0	0,0	0,0	0,0
354970 São José do Rio Pardo/SP	108,0	24,0	24,0	24,0	24,0	12,0
354980 São José do Rio Preto/SP						
354990 São José dos Campos/SP	9.204,0	5.768,0	1.934,0	802,0	697,0	3,0
330515 São José do Vale do Rio Preto/RJ						
316370 São Lourenço/MG	69,2	34,7	23,7	10,8	0,0	0,0
354995 São Lourenço da Serra/SP						
355000 São Luís do Paraitinga/SP						
355010 São Manuel/SP	643,7	403,1	149,1	42,6	6,3	42,6
320490 São Mateus/ES						
316380 São Miguel do Anta/MG	233,0	70,0	85,0	18,0	60,0	0,0
355030 São Paulo/SP						
330520 São Pedro da Aldeia/RJ	0,0	0,0	0,0	0,0	0,0	0,0
355050 São Pedro do Turvo/SP						
355060 São Roque/SP	354,2	100,2	74,6	42,4	50,3	86,7
320495 São Roque do Canaã/ES	0,0	0,0	0,0	0,0	0,0	0,0

TABELA Cs02 - INFORMAÇÕES SOBRE TRIAGEM DE RESÍDUOS SÓLIDOS (PROVENIENTES OU NÃO DA COLETA SELETIVA)

ANO DE
REFERÊNCIA
2011

Município	Materiais recuperados, exceto material orgânico e rejeito					
	Total	Papel e papelão	Plásticos	Metais	Vidros	Outros
Código Nome/UF	t	t	t	t	t	t
REGIÃO SUDESTE	Cs009	Cs010	Cs011	Cs012	Cs013	Cs014
355070 São Sebastião/SP						
355080 São Sebastião da Grama/SP						
316447 São Sebastião do Anta/MG						
316470 São Sebastião do Paraíso/MG						
316500 São Tiago/MG	150,0	50,0	40,0	10,0	30,0	20,0
355100 São Vicente/SP	2.008,0	1.171,0	341,8	275,9	216,0	3,3
316530 São Vicente de Minas/MG	38,1	22,5	6,2	0,0	4,7	4,7
316540 Sapucaí-Mirim/MG						
316553 Sarzedo/MG	0,0	0,0	0,0	0,0	0,0	0,0
316560 Senador Cortes/MG						
316590 Senador Modestino Gonçalves/MG	15,0	10,0	3,2	1,0	0,0	0,8
316600 Senhora de Oliveira/MG	104,0	52,0	25,0	12,0	15,0	0,0
316640 Seritinga/MG	0,0	0,0	0,0	0,0	0,0	0,0
320500 Serra/ES	428,7	342,4	49,6	34,9	0,0	1,8
316670 Serra dos Aimorés/MG	5,0	1,0	1,0	1,0	1,0	1,0
355150 Serrana/SP	340,0	140,0	60,0	50,0	10,0	80,0
355160 Serra Negra/SP						
316690 Serrania/MG	1.500,0					
316695 Serranópolis de Minas/MG	19,5	6,2	8,2	2,3	2,4	0,4
316710 Serro/MG						
355170 Sertãozinho/SP	360,0	23,5	164,5	0,5	36,4	135,1
355180 Sete Barras/SP						
316720 Sete Lagoas/MG	406,0	241,6	103,9	31,7	28,8	0,0
355200 Silveiras/SP	0,0	0,0	0,0	0,0	0,0	0,0
316750 Simão Pereira/MG						
355210 Socorro/SP						
316780 Soledade de Minas/MG	5,9	1,2	2,2	1,4	0,0	1,1
355220 Sorocaba/SP	3.752,0	2.252,0	563,0	375,0	337,0	225,0
355230 Sud Mennucci/SP						
355240 Sumaré/SP	150,7	30,1	15,4	100,1	5,1	0,0
355255 Suzanópolis/SP	0,0	0,0	0,0	0,0	0,0	0,0
355250 Suzano/SP	113,0	72,0	11,6	13,9	14,5	1,0
355260 Tabapuã/SP						

TABELA Cs02 - INFORMAÇÕES SOBRE TRIAGEM DE RESÍDUOS SÓLIDOS (PROVENIENTES OU NÃO DA COLETA SELETIVA)

ANO DE
REFERÊNCIA
2011

Município		Materiais recuperados, exceto material orgânico e rejeito					
		Total	Papel e papelão	Plásticos	Metais	Vidros	Outros
Código	Nome/UF	t	t	t	t	t	t
REGIÃO SUDESTE		Cs009	Cs010	Cs011	Cs012	Cs013	Cs014
355270	Tabatinga/SP	0,0	0,0	0,0	0,0	0,0	0,0
355280	Taboão da Serra/SP						
355290	Taciba/SP	26,7	9,6	11,5	2,1	1,5	2,0
316800	Taiobeiras/MG	10,0	4,0	1,5	2,0	1,5	1,0
355330	Tambaú/SP	283,8	159,3	58,7	8,3	57,5	0,0
316805	Taparuba/MG						
316820	Tapiraí/MG	0,0	0,0	0,0	0,0	0,0	0,0
355350	Tapiraí/SP	0,0	0,0	0,0	0,0	0,0	0,0
355370	Taquaritinga/SP						
355380	Taquarituba/SP	110,0	40,0	35,0	35,0	0,0	0,0
355385	Taquarivaí/SP	364,0	100,0	60,0	100,0	44,0	60,0
355390	Tarabai/SP						
355395	Tarumã/SP	394,1	160,4	195,1	12,6	26,0	0,0
355400	Tatuí/SP	1.039,0	674,0	181,0	92,0	53,0	39,0
355410	Taubaté/SP	3.900,0	1.170,0	1.560,0	585,0	390,0	195,0
316860	Teófilo Otoni/MG	96,0	36,0	28,0	28,0	2,0	2,0
330580	Teresópolis/RJ						
355460	Timburi/SP	70,0	24,0	20,0	21,0	5,0	0,0
316900	Tocantins/MG	156,3	50,8	77,1	26,3	0,0	2,1
355465	Torre de Pedra/SP						
355475	Trabiju/SP						
355480	Tremembé/SP	0,0	0,0	0,0	0,0	0,0	0,0
316930	Três Corações/MG						
355490	Três Fronteiras/SP	20,5	5,0	5,0	0,5	0,0	10,0
316935	Três Marias/MG						
316940	Três Pontas/MG						
355520	Turiúba/SP						
317010	Uberaba/MG	693,6	482,3	76,0	41,7	8,3	85,3
317020	Uberlândia/MG	1.002,9	682,1	166,3	75,9	74,6	4,0
355550	Ubirajara/SP						
317030	Umburatiba/MG						
317040	Unai/MG						
317043	União de Minas/MG						

TABELA Cs02 - INFORMAÇÕES SOBRE TRIAGEM DE RESÍDUOS SÓLIDOS (PROVENIENTES OU NÃO DA COLETA SELETIVA)

ANO DE
REFERÊNCIA
2011

Município	Materiais recuperados, exceto material orgânico e rejeito					
	Total	Papel e papelão	Plásticos	Metais	Vidros	Outros
Código Nome/UF	t	t	t	t	t	t
REGIÃO SUDESTE	Cs009	Cs010	Cs011	Cs012	Cs013	Cs014
355580 Urânia/SP						
355590 Uru/SP	35,0	12,0	15,0	2,0	3,0	3,0
317047 Uruana de Minas/MG	0,0	0,0	0,0	0,0	0,0	0,0
317052 Urucuia/MG	0,0	0,0	0,0	0,0	0,0	0,0
355620 Valinhos/SP						
355630 Valparaíso/SP	19,9	4,0	15,0	0,3	0,1	0,5
355645 Vargem Grande Paulista/SP	98,0	48,0	20,0	12,0	10,0	8,0
317070 Varginha/MG	1.182,0	420,0	480,0	90,0	60,0	132,0
330615 Varre-Sai/RJ						
330620 Vassouras/RJ						
320506 Venda Nova do Imigrante/ES	18,8	10,7	4,7	1,0	2,3	0,1
317115 Vermelho Novo/MG						
317120 Vespasiano/MG	0,0	0,0	0,0	0,0	0,0	0,0
320510 Viana/ES						
317130 Viçosa/MG	722,0	202,0	188,0	51,0	232,0	49,0
317140 Vieiras/MG	0,0	0,0	0,0	0,0	0,0	0,0
320520 Vila Velha/ES						
355670 Vinhedo/SP	886,0	355,0	177,0	177,0	177,0	0,0
355680 Viradouro/SP						
317160 Virgem da Lapa/MG	0,0	0,0	0,0	0,0	0,0	0,0
317170 Virgínia/MG						
317200 Visconde do Rio Branco/MG	120,0	60,0	50,0	10,0	0,0	0,0
320530 Vitória/ES	1.648,7	1.336,2	141,6	22,3	148,6	0,0
355695 Vitória Brasil/SP						
317210 Volta Grande/MG	1,5	0,5	0,3	0,2	0,4	0,1
330630 Volta Redonda/RJ	8.897,5	1.555,2	2.936,7	1.872,1	557,1	1.976,4
355700 Votorantim/SP	854,4	504,0	182,0	85,0	76,0	7,4
355710 Votuporanga/SP	616,0	297,0	228,0	76,0	15,0	0,0
355715 Zacarias/SP	0,0	0,0	0,0	0,0	0,0	0,0

TABELA Rs01
INFORMAÇÕES SOBRE COLETA DE RESÍDUOS SÓLIDOS DE SERVIÇO
DE SAÚDE

TABELA Rs01 - INFORMAÇÕES SOBRE COLETA DE RESÍDUOS SÓLIDOS DE SERVIÇOS DE SAÚDE

ANO DE
REFERÊNCIA
2011

Município		Execução de col. diferenciada RSS				Veículos utilizados		Ocorr. de cobrança pela coleta diferenciada	Quantidade de RSS coletado			Coleta de RSS em unid. púb. de saúde terceirizado			Trat. RSS terceirizado	Prefeitura controla executores	Remessa de RSS p/ outros mun.	
		Existe	Prefeitura ou SLU	Empr. Contr. ou SLU	Próprio Gerador ou Contr.	Exclusivo	Da Col. Dom. em viagem exclusiva		Total	Pref. ou contratados	Geradores ou contratados	Ocor- rências	Valor contratual R\$/t	Inclui tratamento RSS	Valor contratual R\$/t		Ocor- rências	Municípios
t	t								t	R\$044	R\$028				R\$008			
Código	Nome/UF	Rs020	Rs045	Rs046	RS003	Rs038	Rs036	Rs004	R\$044	R\$028	R\$008	R\$040	R\$041	R\$042	R\$043	RS026	Rs030	Rs031
REGIÃO SUDESTE		Rs020	Rs045	Rs046	RS003	Rs038	Rs036	Rs004	R\$044	R\$028	R\$008	R\$040	R\$041	R\$042	R\$043	RS026	Rs030	Rs031
310040	Acaiaca/MG	sim	nao	sim	nao	sim	nao	nao	5,4			sim		sim		sim	sim	Ponte Nova - MG
310050	Açucena/MG	sim	sim	sim	nao	nao	sim	nao	0,2	0,2		sim	100,00	sim		nao	sim	Ipatinga - MG
350020	Adolfo/SP	sim	nao	sim	nao	sim	nao	nao				sim				nao	sim	São José do Rio Preto - SP
320010	Afonso Cláudio/ES	sim	sim	nao	nao	sim	nao	nao	38,0	38,0						nao	nao	
310070	Água Comprida/MG	sim		sim		sim						sim	2.366,67	sim		sim	sim	Lavras - MG
350030	Aguaí/SP	sim	nao	sim	nao	sim	nao	nao	10,2	10,2		sim	3.268,50	sim		sim	sim	Moji Mirim - SP
310080	Aguanil/MG	sim	nao	sim	nao	sim	nao	nao	0,5	0,5		sim	7.800,00	sim		nao	sim	Lavras - MG
350040	Águas da Prata/SP	sim	nao	sim	nao	sim	nao	nao	4,0	4,0		sim	1.175,30	sim		sim	sim	Poços de Caldas - MG
350055	Águas de Santa Bárbara/SP	sim		sim	sim	sim	nao	sim				sim	5.001,50	nao	5.001,50	sim	sim	Bernardino de Campos - SP
310090	Águas Formosas/MG	nao																
310110	Aimorés/MG	sim	sim	nao	nao	sim	nao	nao	9,0	9,0						nao	nao	
310160	Alfenas/MG	sim	nao	nao	sim	sim	nao		120,0		120,0					nao	sim	Poços de Caldas - MG
320030	Alfredo Chaves/ES	nao																
310200	Alterosa/MG	sim	sim	nao	nao												sim	Poços de Caldas - MG
350110	Alto Alegre/SP	sim	nao	sim	nao	sim	nao	nao	1.140,0			sim	6,21	nao		sim	sim	São José do Rio Preto - SP
315350	Alto Jequitibá/MG	sim	nao	sim		sim	sim	sim	6,0	6,0		sim	800,00	sim		sim	sim	Belo Horizonte - MG
320035	Alto Rio Novo/ES	sim	nao	sim	nao	nao	sim	nao	2,0	2,0		sim	900,00	nao	0,00	nao	sim	Colatina - ES
350115	Alumínio/SP	sim	nao	sim	nao	sim	nao	sim	10,2	10,2		sim	1.858,50	nao		nao	sim	Sorocaba - SP
350130	Álvares Machado/SP	sim	sim	sim	nao	sim	sim	nao	5,0	5,0		sim	3.671,08			nao	sim	São José do Rio Preto - SP
350150	Alvinlândia/SP	sim	nao	sim	nao	sim	nao	nao				sim	241,70	nao		nao	nao	
310240	Alvorada de Minas/MG	sim	sim	nao	nao	nao	nao	nao	0,5	0,5						nao	nao	
350160	Americana/SP	sim	nao	sim	nao	sim	nao	nao	413,8	413,8		nao				nao	sim	Paulínia - SP
350170	Américo Brasiliense/SP	sim	nao	sim	nao	sim	nao	nao	24,0	24,0		sim	1.500,00	sim		sim	sim	Jardinópolis - SP
350190	Amparo/SP	sim		sim		sim			103,0	103,0		sim	3.500,00	sim		sim	sim	Hortolândia - SP
310260	Andradas/MG	sim	nao	sim	sim	nao	nao	nao	9,6	8,4	1,2	sim	1.750,00	sim		sim	sim	Poços de Caldas - MG
310280	Andrelândia/MG	sim	nao	sim	nao	sim	nao	nao	12,0	12,0		sim	265,32	sim			sim	Juiz de Fora - MG
350220	Angatuba/SP	sim	nao	sim	nao	sim	nao	nao	13,7	13,7		sim	2,90	sim		sim	sim	Bernardino de Campos - SP
330010	Angra dos Reis/RJ	sim	nao	sim	sim	nao	sim	nao	2.313,0	2.313,0		sim	101,83	nao		nao	nao	
350230	Anhembi/SP	sim	nao	sim	nao	sim	nao	nao	3,2	3,2		sim	1.500,00	sim		sim	sim	Piracicaba - SP
310310	Antônio Prado de Minas/MG	sim		sim		sim			0,4	0,4		sim	4.000,00	sim		nao	sim	Belo Horizonte - MG
350250	Aparecida/SP	sim	nao	sim	nao	sim	nao	nao	7,2	7,2		sim	3.320,50	sim		nao	nao	
350260	Aparecida D Oeste/SP	sim		sim								sim	4.800,00	sim		nao	sim	Votuporanga - SP
350270	Apiaí/SP	sim		sim					144,0	144,0		sim	106,00	nao	106,00	nao	nao	

TABELA Rs01 - INFORMAÇÕES SOBRE COLETA DE RESÍDUOS SÓLIDOS DE SERVIÇOS DE SAÚDE

ANO DE
REFERÊNCIA
2011

Município		Execução de col. diferenciada RSS				Veículos utilizados		Ocorr. de cobrança pela coleta diferenciada	Quantidade de RSS coletado			Coleta de RSS em unid. púb. de saúde terceirizado			Trat. RSS terceirizado	Prefeitura controla executores	Remessa de RSS p/ outros mun.	
		Existe	Prefeitura ou SLU	Empr. Contr. ou SLU	Próprio Gerador ou Contr.	Exclusivo	Da Col. Dom. em viagem exclusiva		Total	Pref. ou contratados	Geradores ou contratados	Ocor- rências	Valor contratual	Inclui tratamento RSS	Valor contratual		Ocor- rências	Municípios
															R\$/t			
Código	Nome/UF	Rs020	Rs045	Rs046	RS003	Rs038	Rs036	Rs004	Rs044	Rs028	RS008	Rs040	Rs041	Rs042	Rs043	RS026	Rs030	Rs031
350280	Araçatuba/SP	sim		sim		sim	nao	sim	36,3	36,3		sim	315,00	nao	331,00	sim	sim	São José do Rio Preto - SP
310350	Araguari/MG	sim	nao	nao	sim	nao	nao		392,0		392,0					sim	nao	
350310	Arandu/SP	sim	nao	sim	nao	sim	nao	nao	2,5	2,5		sim	5.500,00	sim		nao	sim	Paulínia - SP
350315	Arapeí/SP	sim	nao	sim	nao	sim	nao	nao	1,2	1,2		sim	2,25	sim		sim	sim	Jacareí - SP
310375	Araporã/MG	nao																
350320	Araraquara/SP	sim	nao	sim	sim	sim	nao	nao	386,4	231,6	154,8	sim	345,14	nao	1.888,65	nao	sim	Jardinópolis - SP
350335	Arco-Íris/SP	sim	nao	sim	nao	sim	nao	nao				sim	4.189,88	sim		sim	sim	Assis - SP
330025	Arraial do Cabo/RJ	sim	sim	nao	sim	sim	sim	nao									nao	
350380	Artur Nogueira/SP	sim	nao	sim	sim	sim	nao	nao		24,0		sim	3.700,00	sim		nao	sim	Sumaré - SP
350390	Arujá/SP	sim	nao	sim	sim	nao	nao	nao	13,4	5,1	8,3	sim	6.580,00	sim		sim	sim	Caiçaras - SP
350400	Assis/SP	sim	nao	sim	sim	sim	nao	nao	240,0	120,0	120,0	sim	1.100,00	sim		sim	nao	
350410	Atibaia/SP	sim	nao	sim	nao	sim	nao	sim	82,4	82,4		sim	3.577,20	sim		nao	sim	Paulínia - SP
320070	Atilio Vivacqua/ES	sim	nao	sim	nao	sim		nao	6,8	6,8		sim	1.550,00	sim		nao	sim	Vila Velha - ES
350440	Avanhandava/SP	sim	nao	sim	nao	nao	nao	nao	2,0	2,0		sim	3.390,00	sim		sim	sim	São José do Rio Preto - SP
350460	Bady Bassitt/SP	sim		sim		sim			8,0	8,0		sim		sim		nao	sim	Onda Verde - SP
320080	Baixo Guandu/ES	sim	nao	sim	nao	sim	nao	nao	15,0	15,0		sim	1.852,00	sim		nao	sim	Colatina - ES
350470	Balbinos/SP	sim	nao	sim	nao	sim	nao	nao	7,2	7,2		sim	1.000,00	sim		nao	sim	Bernardino de Campos - SP
350500	Barão de Antonina/SP	sim	nao	sim	nao	sim	nao	nao	3,0	3,0		sim	3.840,00	sim		nao	sim	Siqueira Campos - PR
310540	Barão de Cocais/MG	sim	nao	sim	nao	sim	nao	nao	3,2	3,2		sim	2.130,00	sim		sim	sim	Contagem - MG
310560	Barbacena/MG	sim	nao	sim	nao	sim	nao	nao	68,0	68,0		sim	1.100,00	nao	2.020,00	sim	sim	Lavras - MG
350520	Bariri/SP	sim	nao	sim	sim	sim	nao	nao	9,6	8,4	1,2	sim	2.880,00	sim		nao	sim	Assis - SP, Mauá - SP
350535	Barra do Chapéu/SP	sim	nao	sim	nao	sim	nao	nao				sim	0,03	nao		sim	sim	Curitiba - PR
330030	Barra do Pirai/RJ	sim	nao	sim	sim	sim	nao	nao				sim	136,77	nao		nao	nao	
330040	Barra Mansa/RJ	sim	nao	sim	nao	sim	nao	sim	112,3	112,3		sim	727,39	nao		sim	nao	
350570	Barueri/SP	sim	nao	sim	nao	sim	sim	nao	480,0	480,0		sim	221,00	nao	3.452,30	sim	sim	Sorocaba - SP
350580	Bastos/SP	sim	nao	sim	nao	sim	nao	nao	9,0	9,0		sim		sim		sim	sim	Assis - SP
350590	Batatais/SP	sim	nao	sim	nao	sim	nao	nao	55,7	55,7		sim	3.050,00	sim		sim	sim	Jardinópolis - SP
350600	Bauru/SP	sim	sim	nao	sim	sim	nao	sim	133,7	133,7						sim	sim	Moji Mirim - SP
310610	Belmiro Braga/MG	sim	nao	sim	nao	sim	nao	nao				sim	5.000,00	sim		sim	sim	Juiz de Fora - MG
310620	Belo Horizonte/MG	sim	sim	nao	sim	sim	nao	sim		9.551,0						sim	nao	
310640	Belo Vale/MG	sim	nao	sim	nao	sim	nao	nao	1,0	1,0		sim	1.500,00	sim		nao	sim	Belo Horizonte - MG
350620	Bento de Abreu/SP	sim	nao	sim	nao	sim	nao	nao	1,0	1,0		sim	3.810,00	sim		nao	sim	São José do Rio Preto - SP
350630	Bernardino de Campos/SP	sim		sim													nao	

TABELA Rs01 - INFORMAÇÕES SOBRE COLETA DE RESÍDUOS SÓLIDOS DE SERVIÇOS DE SAÚDE

ANO DE
REFERÊNCIA
2011

Município		Execução de col. diferenciada RSS				Veículos utilizados		Ocorr. de cobrança pela coleta diferenciada	Quantidade de RSS coletado			Coleta de RSS em unid. púb. de saúde terceirizado			Trat. RSS terceirizado	Prefeitura controla executores	Remessa de RSS p/ outros mun.	
		Existe	Prefeitura ou SLU	Empr. Contr. ou SLU	Próprio Gerador ou Contr.	Exclusivo	Da Col. Dom. em viagem exclusiva		Total	Pref. ou contratados	Geradores ou contratados	Ocor- rências	Valor contratual R\$/t	Inclui tratamento RSS	Valor contratual		Ocor- rências	Municípios
															R\$/t			
Código	Nome/UF	Rs020	Rs045	Rs046	RS003	Rs038	Rs036	Rs004	Rs044	Rs028	RS008	Rs040	Rs041	Rs042	Rs043	RS026	Rs030	Rs031
310660	Bertópolis/MG	sim	sim	nao	nao	sim	nao	nao	1,0	1,0						nao	nao	
310670	Betim/MG	sim		sim		sim			675,5	675,5		sim	360,55	nao	2.480,00	nao	nao	
350640	Bilac/SP	sim	nao	sim	nao	nao	nao	nao	1,5	1,5		sim	8.500,00	sim		sim	sim	Uchoa - SP
310700	Biquinhas/MG	nao																
350650	Birigui/SP	sim	nao	sim	sim	sim	nao	sim				sim				sim	sim	Paulínia - SP
350660	Biritiba-Mirim/SP	sim	nao	sim	nao	sim	nao	nao	50,0	50,0		sim	130,00	sim		nao	sim	Suzano - SP
310710	Boa Esperança/MG	sim	nao	sim	nao	sim	nao	nao	64,0	64,0		sim	3,05	sim		sim	sim	Lavras - MG
350670	Boa Esperança do Sul/SP	sim	sim			sim											sim	Jaú - SP
350690	Bofete/SP	sim	nao	sim	nao		sim	nao	21,0	21,0		sim	973,24	nao		sim	sim	Paulínia - SP
350700	Boituva/SP	sim	sim	sim	nao	sim	nao	nao	13,9	13,9		sim	7.100,00	sim		sim	nao	
330050	Bom Jardim/RJ	nao																
330060	Bom Jesus do Itabapoana/RJ	sim	sim	nao	nao	sim	sim	nao	20,1	20,1						sim	nao	
350715	Bom Sucesso de Itararé/SP	sim	nao	sim	nao	nao	nao	nao	2,4	2,4		sim	5.144,05	nao	0,00	nao	nao	
310810	Bonfim/MG	sim	nao	sim	nao	sim	nao	nao				sim	7.200,00	nao	0,00	nao	nao	
310825	Bonito de Minas/MG	sim	sim	sim	sim	sim						sim	2.800,00	sim			sim	Januária - MG
350730	Boracéia/SP	sim		sim		sim	nao	sim	3,0	3,0		sim	7.416,96	sim		nao	nao	
350745	Borebi/SP	sim	sim	sim		sim	nao	nao		8,0		sim		nao		nao	nao	
310840	Botelhos/MG	sim	nao	sim	nao	sim						sim	660,00	nao	660,00	nao	nao	
350750	Botucatu/SP	sim	sim	nao	nao	sim	nao	nao	192,0	192,0						sim	nao	
350760	Bragança Paulista/SP	sim	nao	sim	nao	sim	nao	nao	415,5	415,5		sim	368,65	nao	2.350,83	sim	sim	Paulínia - SP
310855	Brasilândia de Minas/MG	sim	sim	nao	nao	sim	nao	nao								nao	nao	
310870	Brás Pires/MG	sim	sim	nao	nao	nao	sim	nao	5,0	5,0							nao	
350770	Braúna/SP	sim	nao	sim	nao	sim	nao	nao	1,2	1,2		sim	6.482,50	sim		sim	sim	Araçatuba - SP
350780	Brodowski/SP	sim	nao	sim	nao	nao	nao	nao	14,4	14,4		sim	23,10	sim		nao	sim	Paulínia - SP
350790	Brotas/SP	sim	sim	sim	nao	sim	nao	nao	3,5	3,5		sim		sim		nao	sim	Moji Mirim - SP
310900	Brumadinho/MG	sim	nao	sim	nao	sim	nao	nao	3,0	3,0		sim	144,00	nao		sim	nao	
310910	Bueno Brandão/MG	sim	nao	sim	nao				2,3	2,3		sim				nao	sim	Poços de Caldas - MG
310920	Buenópolis/MG	sim		sim		nao	nao	nao	2,0	2,0		sim				nao	sim	Montes Claros - MG
310925	Bugre/MG	sim	nao	sim	nao	nao	sim	nao	0,5	0,5		sim	650,00	nao	650,00	nao	sim	Santana do Paraíso - MG
350800	Buri/SP	sim	sim	sim	nao	nao	nao	nao	6,0	6,0		sim	1.330,00	nao	1.330,00	nao	sim	Sorocaba - SP
350810	Buritama/SP	sim	nao	sim	nao	nao	sim	nao				sim	7.496,70	sim		nao	sim	Votuporanga - SP
310940	Buritizeiro/MG	sim	sim			nao	sim	nao									nao	
310945	Cabeceira Grande/MG	sim	sim	nao	nao		sim		0,3	0,3							nao	

TABELA Rs01 - INFORMAÇÕES SOBRE COLETA DE RESÍDUOS SÓLIDOS DE SERVIÇOS DE SAÚDE

ANO DE
REFERÊNCIA
2011

Município		Execução de col. diferenciada RSS				Veículos utilizados		Ocorr. de cobrança pela coleta diferenciada	Quantidade de RSS coletado			Coleta de RSS em unid. púb. de saúde terceirizado			Trat. RSS terceirizado	Prefeitura controla executores	Remessa de RSS p/ outros mun.	
		Existe	Prefeitura ou SLU	Empr. Contr. ou SLU	Próprio Gerador ou Contr.	Exclusivo	Da Col. Dom. em viagem exclusiva		Total	Pref. ou contratados	Geradores ou contratados	Ocor- rências	Valor contratual	Inclui tratamento RSS	Valor contratual		Ocor- rências	Municípios
									t	t	t		R\$/t	RSS	R\$/t			
Código	Nome/UF	Rs020	Rs045	Rs046	RS003	Rs038	Rs036	Rs004	Rs044	Rs028	Rs008	Rs040	Rs041	Rs042	Rs043	RS026	Rs030	Rs031
330070	Cabo Frio/RJ	sim	sim	sim	nao	sim	sim	nao	0,0	0,0		sim	53,00	nao	4,00	nao	sim	São Pedro da Aldeia - RJ
310970	Cachoeira de Minas/MG	sim	sim	sim	nao	nao	nao	nao	6,0	6,0		sim	3.000,00	sim		sim	sim	Lavras - MG
350860	Cachoeira Paulista/SP	sim	nao	sim	nao	sim	nao	nao	5,4	5,4		sim	6.500,00	sim		nao	nao	
330080	Cachoeiras de Macacu/RJ	sim	nao	sim	sim	sim	nao	nao	38,4	38,4		sim	2.859,57	sim		sim	nao	
320120	Cachoeiro de Itapemirim/ES	sim	nao	sim	sim	sim	nao	sim	438,0	438,0		sim	106,00	sim		sim	sim	Vila Velha - ES
350870	Caconde/SP	sim	sim	sim		sim	nao	nao	2,7	2,7		nao		nao		nao	sim	Poços de Caldas - MG
311000	Caeté/MG	sim	nao	sim	nao	sim	nao	sim	27,5	27,5		sim	3,08	nao	3,76	sim	sim	Betim - MG
350880	Cafelândia/SP	sim	sim	sim	sim	nao	nao	nao				sim		sim		sim	nao	
311010	Caiana/MG	sim	nao	sim		sim											nao	
350900	Caieiras/SP	sim	nao	sim	sim	sim	nao	nao				sim	3,67	sim		nao	nao	
350930	Cajobi/SP	sim	nao	sim	nao	sim	sim	sim	2,3	2,3		sim				nao	sim	São José do Rio Preto - SP
311020	Cajuri/MG	sim	nao	sim	nao	nao	nao	nao				sim	4.380,95			nao	sim	Ubá - MG
330090	Cambuci/RJ	sim		sim													nao	
350950	Campinas/SP	sim	nao	sim	sim	sim	nao	sim	1.795,5	1.795,5	0,0	sim	1.065,23	nao	1.857,61	nao	nao	
311120	Campo Belo/MG	sim		sim		sim						sim				sim	nao	
311140	Campo Florido/MG	sim	nao	sim	nao	sim	nao	nao	2,0	2,0		sim	7.517,70	nao		nao	sim	Belo Horizonte - MG
350960	Campo Limpo Paulista/SP	sim	nao	sim	sim	sim	nao	nao	47,0	47,0	0,0	sim	2.760,00	nao	2.210,00	sim	nao	
330100	Campos dos Goytacazes/RJ	sim	nao	sim	nao	sim	nao	nao				sim	1.172,00	nao			nao	
350990	Cananéia/SP	sim		sim		sim	nao	nao	2,4	2,4		sim	160,00	sim		sim	sim	Curitiba - PR
350995	Canas/SP	sim		sim		sim				0,6		sim		sim		nao	sim	Pindamonhangaba - SP
311190	Cana Verde/MG	sim	nao	sim	nao	sim						sim	2.000,00				sim	Lavras - MG
311200	Candeias/MG	sim	nao	sim	nao	nao	sim	sim				sim					nao	
351000	Cândido Mota/SP	sim	nao	sim	nao	sim	nao	nao	10,0	10,0		sim	2.040,00	sim		sim	nao	
330110	Cantagalo/RJ	sim	nao	sim	nao	sim	nao	nao				sim	5.196,00	sim		nao	nao	
351020	Capão Bonito/SP	sim	nao	sim	nao	sim	nao	nao				sim	446,40	sim		sim	sim	Paulínia - SP, Poços de Caldas - MG
311210	Caparaó/MG	sim	nao	sim	nao	sim	nao	nao				sim	4.500,00	sim			sim	Santa Luzia - MG
351030	Capela do Alto/SP	sim	sim	sim	nao	sim	nao	nao	30,0	30,0		sim		nao		sim	sim	Sorocaba - SP
311260	Capinópolis/MG	sim	nao	sim	nao	sim	nao	nao									nao	
311280	Capitólio/MG	nao																
351040	Capivari/SP	sim	nao	sim	sim	sim	nao	nao				sim					sim	Paulínia - SP
311290	Caputira/MG	sim	sim				nao									nao	nao	
351050	Caragatatuba/SP	sim	nao	sim	nao	nao	sim	nao	108,0	108,0		sim	5.000,00	sim		nao	sim	Jacareí - SP
330093	Carapebus/RJ	sim	nao	sim	nao	sim	nao	nao				sim					sim	Macaé - RJ

TABELA Rs01 - INFORMAÇÕES SOBRE COLETA DE RESÍDUOS SÓLIDOS DE SERVIÇOS DE SAÚDE

ANO DE
REFERÊNCIA
2011

Município		Execução de col. diferenciada RSS				Veículos utilizados		Ocorr. de cobrança pela coleta diferenciada	Quantidade de RSS coletado			Coleta de RSS em unid. púb. de saúde terceirizado			Trat. RSS terceirizado	Prefeitura controla executores	Remessa de RSS p/ outros mun.	
		Existe	Prefeitura ou SLU	Empr. Contr. ou SLU	Próprio Gerador ou Contr.	Exclusivo	Da Col. Dom. em viagem exclusiva		Total	Pref. ou contratados	Geradores ou contratados	Ocor- rências	Valor contratual R\$/t	Inclui tratamento RSS	Valor contratual R\$/t		Ocor- rências	Municípios
Código	Nome/UF																	
REGIÃO SUDESTE		Rs020	Rs045	Rs046	RS003	Rs038	Rs036	Rs004	Rs044	Rs028	RS008	Rs040	Rs041	Rs042	Rs043	RS026	Rs030	Rs031
351070	Cardoso/SP	sim	nao	sim	sim	sim	nao	nao	2,2	2,0	0,2	sim	600,00	sim		nao	nao	
320130	Cariacica/ES	sim	nao	sim	nao	sim	nao	sim	324,2	324,2		sim	372,66	sim		sim	nao	
311370	Carlos Chagas/MG	sim	nao	sim	nao	nao	nao	nao	7,2	7,2		sim	60,00			sim	nao	
311390	Carmo da Cachoeira/MG	sim		sim		nao	nao	nao		6,0		sim	6.500,00	sim		nao	sim	Lavras - MG
311410	Carmo de Minas/MG	sim	nao	sim	nao	nao	nao	nao	1,3	1,3		sim	660,00	nao	0,00	nao	sim	Poços de Caldas - MG
311440	Carmo do Rio Claro/MG	sim	nao	sim	sim	nao	nao	nao	4,0	4,0	0,0	sim	6.000,00	sim		nao	sim	Lavras - MG
311450	Carmópolis de Minas/MG	sim	nao	sim	nao												sim	Lavras - MG
311455	Carneirinho/MG	sim	nao	sim	nao	nao	nao	nao	3,7	3,7		sim	9.995,00	nao		nao	nao	
311470	Carvalhópolis/MG	nao																
311480	Carvalhos/MG	nao																
351080	Casa Branca/SP	sim		sim		sim	sim	nao		23,0		sim	2.080,00	sim		sim	sim	Mogi Guaçu - SP
330130	Casimiro de Abreu/RJ	sim	sim		sim	sim											sim	São Pedro da Aldeia - RJ
351090	Cássia dos Coqueiros/SP	sim		sim		sim			12,0	12,0		sim	6.174,63	sim		sim	sim	Mauá - SP
320140	Castelo/ES	sim	sim	nao	nao	sim	nao	sim	6,9	6,9							sim	Vila Velha - ES
351110	Catanduva/SP	sim		sim		sim	nao	sim				sim		sim		nao	sim	São José do Rio Preto - SP
311535	Catas Altas/MG	sim	nao	sim	nao	sim	nao	sim				sim		sim		nao	nao	
351120	Catiguá/SP	sim	nao	sim	nao	sim	nao	nao	0,6	0,6		sim	7.000,00	sim		nao	sim	São José do Rio Preto - SP
311547	Catuti/MG	sim	sim	nao	nao	nao	sim	nao	6,0	6,0						nao	nao	
351140	Cerqueira César/SP	sim		sim													sim	Assis - SP
351150	Cerquilho/SP	sim	sim	nao	nao	sim	sim	nao	11,0	11,0						nao	sim	Paulínia - SP
351160	Cesário Lange/SP	sim	nao	sim	nao	sim	sim	nao	4,8	4,8		sim	3.800,00	sim		sim	sim	Sorocaba - SP
311600	Chalé/MG	sim	nao	sim	nao	nao	nao	nao				sim				nao	sim	Belo Horizonte - MG
351170	Charqueada/SP	sim	nao	sim	nao	sim	nao	nao	6,0	6,0		sim	4.150,00	sim		nao	sim	Mogi Mirim - SP
311630	Cipotânea/MG	sim	nao	sim	nao							sim	2.929,99	sim			nao	
320150	Colatina/ES	sim	nao	sim	nao	sim	nao	sim	234,0	234,0		nao				sim	nao	
351200	Colina/SP	sim	nao	sim	nao	sim	nao	nao	6,0	6,0		sim	3.388,00	sim		nao	nao	
320160	Conceição da Barra/ES	sim		sim		sim				15,0		sim	958,33			sim	sim	Aracruz - ES
311520	Conceição da Barra de Minas/MG	sim	nao	sim	sim	sim	nao	nao		1,0		sim	583,00	sim		sim	sim	São João del Rei - MG
311740	Conceição de Ipanema/MG	sim	nao	sim	nao	nao	nao	nao	2,0	2,0		sim	2.533,50	nao	0,00	nao	nao	
311750	Conceição do Mato Dentro/MG	sim	nao	sim	nao	sim	nao	nao	2,7	2,7		sim	2.110,00	sim		sim	sim	Contagem - MG, Betim - MG
311770	Conceição do Rio Verde/MG	sim	nao	sim	nao	sim	nao	nao	1,0	1,0		sim	600,00	sim		nao	sim	Lavras - MG
351230	Conchas/SP	sim		sim													sim	Rio das Pedras - SP
311790	Congonhal/MG	sim	nao	sim	nao	nao	nao	nao				sim		sim		nao	nao	

TABELA Rs01 - INFORMAÇÕES SOBRE COLETA DE RESÍDUOS SÓLIDOS DE SERVIÇOS DE SAÚDE

ANO DE
REFERÊNCIA
2011

Município		Execução de col. diferenciada RSS				Veículos utilizados		Ocorr. de cobrança pela coleta diferenciada	Quantidade de RSS coletado			Coleta de RSS em unid. púb. de saúde terceirizado			Trat. RSS terceirizado	Prefeitura controla executores	Remessa de RSS p/ outros mun.	
		Existe	Prefeitura ou SLU	Empr. Contr. ou SLU	Próprio Gerador ou Contr.	Exclusivo	Da Col. Dom. em viagem exclusiva		Total	Pref. ou contratados	Geradores ou contratados	Ocor- rências	Valor contratual R\$/t	Inclui tratamento RSS	Valor contratual R\$/t		Ocor- rências	Municípios
t	t								t									
Código	Nome/UF	Rs020	Rs045	Rs046	RS003	Rs038	Rs036	Rs004	Rs044	Rs028	Rs008	Rs040	Rs041	Rs042	Rs043	RS026	Rs030	Rs031
311820	Conquista/MG	sim	nao	sim	nao	sim	sim	nao	1,0	1,0		sim	3.032,00	sim		nao	nao	
311830	Conselheiro Lafaiete/MG	sim	nao	sim	sim	sim	nao	sim	137,2	137,2		sim	1.760,00	sim		sim	nao	
311840	Conselheiro Pena/MG	sim	sim	nao	sim	sim	nao	nao								nao	nao	
311850	Consolação/MG	sim	nao	sim	nao	sim	nao	nao	0,6	0,6		sim	7.200,00	sim		sim	nao	
311860	Contagem/MG	sim	nao	sim	nao	sim	nao	nao	719,0	719,0		sim	239,33	nao		sim	nao	
311870	Coqueiral/MG	sim	nao	sim	nao	sim	nao	nao	1,2	1,2		sim	6.500,00	sim		nao	sim	Lavras - MG
351240	Cordeirópolis/SP	sim	nao	sim	sim	sim	nao	nao	3,6	3,6	0,0	sim	5,81	sim		sim	sim	Paulínia - SP
311890	Cordisburgo/MG	sim	nao	sim	nao	sim	nao	nao	1,0	1,0		sim	270,00	sim		nao	sim	Prudente de Moraes - MG
311900	Cordislândia/MG	nao																
311910	Corinto/MG	sim	nao	sim	sim	sim	nao	nao	3,6	3,6	0,0	sim	25,00	sim		sim	nao	
351250	Coroados/SP	nao																
311940	Coronel Fabriciano/MG	sim	sim	nao	sim	sim	sim	nao	4,5	4,5	0,0					nao	sim	Santana do Paraíso - MG
351260	Coronel Macedo/SP	nao																
311950	Coronel Murta/MG	nao																
311995	Córrego Fundo/MG	sim	nao	sim	nao	sim	nao	nao	12,0	12,0		sim	50,00	sim		nao	nao	
351270	Corumbataí/SP	sim	nao	sim	nao	sim	nao	nao				sim	1.300,00	sim		sim	sim	Poços de Caldas - MG
351290	Cosmorama/SP	sim	nao	sim	nao	sim			1,1	1,1		sim	3.646,00	sim		nao	sim	São José do Rio Preto - SP
351310	Cravinhos/SP	sim	nao		sim	sim	nao										nao	
351330	Cruzália/SP	sim	nao	sim	nao	sim	nao	nao	1,9	1,9		sim	2.555,12	sim		sim	nao	
351340	Cruzeiro/SP	sim	nao	sim	nao	sim	nao	nao	50,0	50,0		sim	240,00	sim		sim	sim	São Bernardo do Campo - SP
351350	Cubatão/SP	sim	nao	sim	nao	sim	nao	nao	136,0	136,0		sim	5.400,00	sim		sim	sim	Mauá - SP
312083	Cuparaque/MG	sim	nao	sim	nao	sim	nao	nao	6,0	6,0		sim	500,00	sim		nao	sim	Santa Luzia - MG
312087	Curral de Dentro/MG	sim	sim			nao	sim	nao								nao	nao	
312090	Curvelo/MG	sim	sim	nao	nao	sim	nao	nao	63,0	63,0						nao	nao	
312125	Delta/MG	sim	nao	sim	nao	sim	nao	nao				sim	1.000,00	sim			nao	
312140	Desterro de Entre Rios/MG	sim	sim														nao	
351380	Diadema/SP	sim	nao	sim	nao	sim	nao	nao	646,0	646,0		sim	642,37	nao	2.313,93	sim	sim	São Bernardo do Campo - SP, Mauá - SP
312180	Dionísio/MG	sim	nao	sim	nao	sim	nao	nao	18,0	18,0		sim	3.060,00	sim		nao	sim	Ubá - MG
351385	Dirce Reis/SP	sim		sim		sim	nao	nao	0,5	0,5		sim		sim		nao	nao	
312200	Divino/MG	sim	nao	sim	nao												sim	Santa Luzia - MG
351390	Divinópolis/SP	sim	nao	sim	nao	sim	nao	nao	1,8	1,8		sim	4.800,00	sim		sim	sim	Poços de Caldas - MG
312230	Divinópolis/MG	sim		sim		sim				324,0		sim	308,34	nao	2.700,00	sim	sim	Betim - MG
312240	Divisa Nova/MG	sim	nao	sim	nao	sim	nao	nao				sim		sim		sim	sim	Poços de Caldas - MG

TABELA Rs01 - INFORMAÇÕES SOBRE COLETA DE RESÍDUOS SÓLIDOS DE SERVIÇOS DE SAÚDE

ANO DE
REFERÊNCIA
2011

Município		Execução de col. diferenciada RSS				Veículos utilizados		Ocorr. de cobrança pela coleta diferenciada	Quantidade de RSS coletado			Coleta de RSS em unid. púb. de saúde terceirizado			Trat. RSS terceirizado	Prefeitura controla executores	Remessa de RSS p/ outros mun.	
		Existe	Prefeitura ou SLU	Empr. Contr. ou SLU	Próprio Gerador ou Contr.	Exclusivo	Da Col. Dom. em viagem exclusiva		Total	Pref. ou contratados	Geradores ou contratados	Ocor- rências	Valor contratual R\$/t	Inclui tratamento RSS	Valor contratual R\$/t		Municípios	
Código	Nome/UF																	t
REGIÃO SUDESTE		Rs020	Rs045	Rs046	RS003	Rs038	Rs036	Rs004	Rs044	Rs028	Rs008	Rs040	Rs041	Rs042	Rs043	RS026	Rs030	Rs031
312245	Divisópolis/MG	nao																
351400	Dobrada/SP	sim	nao	sim	nao	nao	nao	nao				sim		nao		nao	sim	Guatapará - SP
351410	Dois Córregos/SP	sim	nao	sim	nao	sim	nao	nao	16,8	16,8		sim					sim	Jaú - SP
320190	Domingos Martins/ES	nao																
312290	Dona Eusébia/MG	sim		sim		sim						sim				nao	nao	
312310	Dores de Guanhães/MG	sim	nao	sim	nao	sim	nao	nao	0,5	0,5		sim	1.840,00	sim		sim	sim	Betim - MG
312340	Doresópolis/MG	sim	nao	sim	nao	sim	nao	nao				sim		nao		nao	nao	
351440	Dracena/SP	sim		sim		sim		nao	12,0	12,0		sim	6.400,00	sim		nao	sim	Taboão da Serra - SP
351450	Duartina/SP	sim		sim		sim		nao	9,6	9,6		sim	2.160,00	sim		nao	sim	Mauá - SP
330170	Duque de Caxias/RJ	sim	nao	sim	sim	sim	nao	sim	396,6	396,6		sim	396,59			sim	nao	
312352	Durandé/MG	sim	nao	sim	nao	sim	nao	nao	1,8	1,8		sim	36,60	nao		nao	nao	
351490	Elias Fausto/SP	sim	nao	sim	nao	sim	nao	nao	4,8	4,8		sim	8.010,00	sim		nao	sim	Indaiatuba - SP
312360	Elói Mendes/MG	sim	sim	nao	nao	sim	sim	nao									nao	
351495	Embaúba/SP	sim	nao	sim	nao	sim	nao	sim	0,5	0,5		sim	6.840,00	sim		nao	sim	São José do Rio Preto - SP
351500	Embu/SP	sim	sim	nao	nao	sim	nao	nao	345,0	345,0						sim	nao	
312380	Engenheiro Navarro/MG	sim		sim		sim	nao	sim	72,0	72,0		sim	500,00	sim		nao	sim	Montes Claros - MG
312390	Entre Rios de Minas/MG	sim	sim	nao	nao	nao	sim	nao	24,0	24,0						nao	nao	
355730	Estiva Gerbi/SP	sim	nao	sim	nao	sim	nao	nao				sim					nao	
312460	Estrela Dalva/MG	sim	sim	nao	nao	nao	nao	nao	1,5	1,5						nao	nao	
312470	Estrela do Indaiá/MG	sim	sim			nao	sim	nao									nao	
351530	Estrela do Norte/SP	sim	nao	sim	nao	sim	sim	nao	2,9	2,9		sim	399,60	sim		nao	sim	Bernardino de Campos - SP
312510	Extrema/MG	sim	sim	nao	sim	sim	nao	sim	12,0	12,0						sim	sim	Poços de Caldas - MG
312520	Fama/MG	sim															sim	Poços de Caldas - MG
312530	Faria Lemos/MG	nao																
351565	Fernão/SP	sim	nao	sim	nao	nao	nao	nao	0,5	0,5		sim	6.645,60	sim		nao	sim	Assis - SP
351570	Ferraz de Vasconcelos/SP	sim	nao	sim	nao	sim	nao	nao	72,0	72,0		sim	550,00	sim		nao	sim	Suzano - SP
351590	Floreal/SP	sim	nao	sim	nao	nao	nao	nao	0,7	0,7		sim	6.903,40	sim		nao	sim	Votuporanga - SP
312600	Florestal/MG	sim	nao	sim	nao	sim	nao	nao	10,0	10,0		sim	1.000,00	sim		nao	nao	
312610	Formiga/MG	sim	nao	sim	sim	sim	nao	nao	6,5	6,5	0,0	sim	3,89	sim		sim	sim	Lavras - MG
312640	Fortuna de Minas/MG	sim			sim		sim									nao	nao	
351620	Franca/SP	sim	nao	sim	sim	sim	nao	nao	74,4	74,4		sim	3.200,00	sim		nao	sim	Guará - SP
312660	Francisco Dumont/MG	sim	nao	sim	nao	sim	nao	nao	1,0	1,0		sim	500,00	nao	500,00	nao	sim	Montes Claros - MG
312675	Franciscópolis/MG	nao																

TABELA Rs01 - INFORMAÇÕES SOBRE COLETA DE RESÍDUOS SÓLIDOS DE SERVIÇOS DE SAÚDE

ANO DE
REFERÊNCIA
2011

Município		Execução de col. diferenciada RSS				Veículos utilizados		Ocorr. de cobrança pela coleta diferenciada	Quantidade de RSS coletado			Coleta de RSS em unid. púb. de saúde terceirizado			Trat. RSS terceirizado	Prefeitura controla executores	Remessa de RSS p/ outros mun.	
Código	Nome/UF	Existe	Prefeitura ou SLU	Empr. Contr. ou SLU	Próprio Gerador ou Contr.	Exclusivo	Da Col. Dom. em viagem exclusiva		Total	Pref. ou contratados	Geradores ou contratados	Ocor- rências	Valor contratual	Inclui tratamento RSS	Valor contratual		Ocor- rências	Municípios
									t	t	t		R\$/t	RSS	R\$/t			
REGIÃO SUDESTE		Rs020	Rs045	Rs046	RS003	Rs038	Rs036	Rs004	Rs044	Rs028	Rs008	Rs040	Rs041	Rs042	Rs043	RS026	Rs030	Rs031
312705	Fronteira dos Vales/MG	sim	sim			sim										nao	nao	
312710	Frutal/MG	sim	sim	nao	nao	sim	nao	nao	144,0	144,0						nao	nao	
312720	Funilândia/MG	sim	nao	sim	nao	sim	nao	nao	0,6	0,6		sim	5.400,00	sim		sim	sim	Prudente de Moraes - MG
351650	Gabriel Monteiro/SP	sim	nao	sim	nao	sim	nao	nao				sim		sim		sim	sim	São José do Rio Preto - SP
351660	Gália/SP	sim		sim		sim						sim	6.893,30				nao	
312733	Gameleiras/MG	sim	sim	nao	nao	nao	sim	nao									nao	
351670	Garça/SP	sim	nao	sim	nao	sim	nao	nao	5,0	5,0		sim	7,50	nao	7,50	nao	nao	
351680	Gastão Vidigal/SP	sim	nao	sim	nao	sim	nao	nao	0,5	0,5		sim	3.768,61	sim		nao	sim	São José do Rio Preto - SP
312735	Glaucilândia/MG	sim	sim	nao	nao	sim	nao	nao	0,1	0,1						nao	nao	
351710	Glicério/SP	sim		sim								sim	3.600,00	sim			sim	Votuporanga - SP
312737	Goiabeira/MG	sim	sim	nao	nao	sim	sim	nao								nao	nao	
312750	Gonzaga/MG	sim	sim	sim	sim	nao	nao	nao	3,6	3,6	0,0	nao		nao		nao	nao	
312760	Gouveia/MG	nao																
312770	Governador Valadares/MG	sim	nao	sim	sim	sim	sim	nao			0,0	sim	822,60	nao	0,00	nao	sim	Belo Horizonte - MG
312780	Grão Mogol/MG	sim	sim	nao	nao	nao	sim	nao	15,0	15,0						nao	nao	
320230	Guaçu/ES	sim	sim														nao	
351720	Guaíçara/SP	sim	nao	sim	nao	sim	nao	nao	1,3	1,3		sim	3.900,00	sim		sim	sim	Assis - SP
351730	Guaimbé/SP	sim	sim	sim	sim	sim	sim	sim	2,0	1,0	1,0	sim	4.800,10	sim		sim	nao	
312800	Guanhães/MG	sim	nao	sim	nao	sim	nao	nao	12,0	12,0		sim	7.464,00	sim		sim	nao	
351750	Guapiaçu/SP	sim	nao	sim	nao	sim	nao	sim	12,0	12,0		sim	350,00	sim		nao	sim	Jardinópolis - SP
351760	Guapiara/SP	sim	sim														nao	
351780	Guaraçai/SP	sim		sim		sim			1,0	1,0		sim	6.500,00	sim		sim	nao	
312820	Guaraciaba/MG	nao																
312830	Guaranésia/MG	sim	nao	sim	nao	nao	nao	nao				sim	2,00	sim		sim	sim	Poços de Caldas - MG
312840	Guarani/MG	sim	sim	sim	sim	nao	sim	nao	2,0	2,0		nao		sim		sim	sim	Ubá - MG
351800	Guarani D Oeste/SP	sim	nao	sim	sim	sim	nao	nao	0,7	0,7	0,0	sim	8.570,00	sim		nao	nao	
320240	Guarapari/ES	sim		sim		sim	nao	nao	55,6	55,6		sim	1.648,56	nao	1.540,53	sim	sim	Vila Velha - ES
312850	Guarará/MG	sim	nao	sim	nao	sim	nao	sim	1,0	1,0		sim	2.444,40	nao		nao	sim	Lavras - MG
351820	Guararapes/SP	sim	sim	nao	nao	sim	nao	nao	6,7	6,7							nao	
351830	Guararema/SP	sim	sim	sim	sim	sim	nao	nao				sim	4,50	nao	0,00	sim	sim	Suzano - SP
351840	Guaratinguetá/SP	sim	sim	nao	nao	sim	nao	nao	73,0	73,0							nao	
351860	Guariba/SP	sim	nao	sim	nao	sim	nao	nao		6,0		sim	4,34	sim		sim	sim	Jardinópolis - SP
351870	Guarujá/SP	sim	nao	sim	nao	sim	nao	nao	590,8	590,8		sim	1.637,66	nao		sim	sim	Suzano - SP

TABELA Rs01 - INFORMAÇÕES SOBRE COLETA DE RESÍDUOS SÓLIDOS DE SERVIÇOS DE SAÚDE

ANO DE
REFERÊNCIA
2011

Município		Execução de col. diferenciada RSS				Veículos utilizados		Ocorr. de cobrança pela coleta diferenciada	Quantidade de RSS coletado			Coleta de RSS em unid. púb. de saúde terceirizado			Trat. RSS terceirizado	Prefeitura controla executores	Remessa de RSS p/ outros mun.		
Código	Nome/UF	Existe	Prefeitura ou SLU	Empr. Contr. ou SLU	Próprio Gerador ou Contr.	Exclusivo	Da Col. Dom. em viagem exclusiva		Total	Pref. ou contratados	Geradores ou contratados	Ocor- rências	Valor contratual	Inclui tratamento RSS	Valor contratual R\$/t		R\$026	Ocor- rências	Municípios
REGIÃO SUDESTE		Rs020	Rs045	Rs046	RS003	Rs038	Rs036	Rs004	Rs044	Rs028	RS008	Rs040	Rs041	Rs042	Rs043	RS026	Rs030	Rs031	
351880	Guarulhos/SP	sim	nao	sim	sim	sim	nao	sim	1.510,8	1.510,8	0,0	sim	2.550,00	nao	2.330,00	nao	sim	Mauá - SP	
351885	Guatapará/SP	sim	nao	sim	sim	sim	nao					sim	1.950,00	sim		sim	sim	Ribeirão Preto - SP	
351900	Herculândia/SP	sim	nao	sim	nao	nao	nao	nao	1,6	1,6		sim	3.340,00	sim		nao	sim	São José do Rio Preto - SP	
351907	Hortolândia/SP	sim	nao	sim	nao	sim	nao	nao	192,0	192,0		sim	2.760,00	sim		sim	sim	Moji Mirim - SP	
351910	Iacanga/SP	sim	nao	sim	nao	sim	nao	nao				sim	5.000,00	nao		sim	nao		
351940	Ibirá/SP	sim	sim	sim	nao	sim	nao	sim	0,5	0,5		sim	7.800,00	sim		sim	nao		
312970	Ibiraci/MG	sim	nao	sim	nao	sim	nao	nao	2,6	2,6		sim	150,00	sim		nao	nao		
351950	Ibirarema/SP	sim	nao	sim	sim	nao	nao	nao	2,8	1,8	1,0	sim	4.000,00	sim		sim	sim	Assis - SP	
312980	Ibirité/MG	sim	sim	sim	sim	sim	sim	nao		159,0		sim	2,21	sim		sim	nao		
351960	Ibitinga/SP	sim	nao	sim	nao	sim	nao	nao	27,2	27,2		sim	2.250,00	sim		sim	sim	São José do Rio Preto - SP	
351970	Ibiúna/SP	sim	nao	sim	nao	sim	nao	nao	27,4	27,4		sim	1.310,00	nao		nao	sim	Santana de Parnaíba - SP	
320260	Iconha/ES	sim	nao	sim	nao	sim	nao	nao	2,2	2,2		sim	2.117,50	sim		sim	sim	Vila Velha - ES	
352000	Igarapu do Tietê/SP	sim		sim		sim	nao	nao	2,8	2,8		sim	2.500,00	sim		nao	sim	Assis - SP	
352010	Igarapava/SP	sim	nao	sim	nao	sim	nao	nao	36,0	36,0		sim	1.400,00	sim		sim	sim	Jardinópolis - SP	
313010	Igarapé/MG	sim	sim	sim	sim	sim	nao	nao		0,0		sim	4.000,00	sim		sim	sim	Betim - MG	
352020	Igaratá/SP	sim		sim		sim						sim		nao			nao		
330187	Iguaba Grande/RJ	sim	nao	sim	nao	sim	nao	nao	9,2	9,2		sim		nao	3.250,00	nao	sim	São Pedro da Aldeia - RJ	
352040	Ilhabela/SP	sim	nao	sim	nao	sim	nao	nao	14,0	14,0		sim	770,38	nao	2.070,00	sim	sim	São Paulo - SP	
352042	Ilha Comprida/SP	nao																	
352044	Ilha Solteira/SP	sim	nao	sim	nao	sim	nao	nao	15,8	15,8		sim	2.879,70	sim		nao	sim	São José do Rio Preto - SP	
313050	Ilicínea/MG	sim	nao	sim		sim	sim		5,0	5,0		sim	4.405,00	sim		nao	nao		
352050	Indaiatuba/SP	sim	nao	sim	sim	sim	nao	nao				sim	5,19	sim		sim	sim	Paulínia - SP	
352070	Indiaporá/SP	sim	nao	sim	sim		nao					sim					sim	Votuporanga - SP	
352080	Inúbia Paulista/SP	sim	nao	sim	nao	sim	nao	nao	1,0	1,0		sim	250,00	nao	0,00	sim	sim	Lins - SP	
313115	Ipaba/MG	sim	nao	sim	nao	sim	nao	nao									nao		
313120	Ipanema/MG	sim	nao	sim	nao	sim	nao	nao	4,2	4,2		sim	6.000,00	sim		sim	nao		
313130	Ipatinga/MG	sim	nao	sim	nao	sim	nao	nao	194,0	194,0		sim				nao	nao		
352100	Iperó/SP	sim	nao	sim	sim	sim	nao	nao	4,5	4,5		sim	4.783,10	sim		sim	sim	Sorocaba - SP, Paulínia - SP	
352110	Ipeúna/SP	sim		sim		sim	sim	nao	3,6	3,6		sim	3.334,98	sim		nao	sim	Paulínia - SP	
352170	Itaberá/SP	sim	nao	sim	nao	sim	nao	nao	1,0	1,0		sim	0,00	nao	0,00	nao	sim	Bernardino de Campos - SP	
313170	Itabira/MG	sim	nao	sim	sim	sim	nao	nao	15,0	15,0		sim	1.450,00	sim		nao	sim	Contagem - MG	
313210	Itacarambi/MG	sim	sim	nao	nao	nao	sim	nao	10,0	10,0						sim	nao		
320270	Itaguaçu/ES	sim		sim		sim		nao	3,8	3,8		sim	4.251,00	sim		sim	sim	Colatina - ES	

TABELA Rs01 - INFORMAÇÕES SOBRE COLETA DE RESÍDUOS SÓLIDOS DE SERVIÇOS DE SAÚDE

ANO DE
REFERÊNCIA
2011

Município		Execução de col. diferenciada RSS				Veículos utilizados		Ocorr. de cobrança pela coleta diferenciada	Quantidade de RSS coletado			Coleta de RSS em unid. púb. de saúde terceirizado			Trat. RSS terceirizado	Prefeitura controla executores	Remessa de RSS p/ outros mun.		
Código	Nome/UF	Existe	Prefeitura ou SLU	Empr. Contr. ou SLU	Próprio Gerador ou Contr.	Exclusivo	Da Col. Dom. em viagem exclusiva		Total	Pref. ou contratados	Geradores ou contratados	Ocor- rências	Valor contratual	Inclui tratamento RSS	Valor contratual		R\$026	R\$030	Municípios
REGIÃO SUDESTE		Rs020	Rs045	Rs046	RS003	Rs038	Rs036	Rs004	Rs044	Rs028	Rs008	Rs040	Rs041	Rs042	Rs043	RS026	Rs030	Rs031	
330200	Itaguaí/RJ	sim	nao	sim	nao	sim	nao	nao	8,0	8,0		sim				sim	sim	Rio de Janeiro - RJ	
313220	Itaguara/MG	sim	sim			sim	nao	nao	3,4	3,4						nao	sim	Contagem - MG	
352180	Itaí/SP	sim	nao	sim	nao	sim	nao	nao	0,8	0,8		sim	1.690,00	sim		sim	sim	Bernardino de Campos - SP	
313230	Itaipé/MG	nao																	
313240	Itajubá/MG	sim	nao	sim	nao	sim	nao	nao	86,3	86,3		sim	1.930,00	nao	1.620,00	sim	sim	Lavras - MG	
330205	Italva/RJ	sim	sim	sim	nao	sim	sim	nao				sim	3.000,00	nao		nao	sim	Araruama - RJ	
313250	Itamarandiba/MG	nao																	
313290	Itamogi/MG	sim	nao	sim	sim	sim	nao	nao				sim		sim		sim	sim	Poços de Caldas - MG	
313300	Itamonte/MG	sim	nao	sim	sim	sim	nao	nao	2,4	0,8	1,6	sim	1.275,00	sim		nao	sim	Lavras - MG	
352210	Itanhaém/SP	sim	nao	sim	nao	sim	nao	sim	107,4	107,4		sim	4.470,00	sim		sim	sim	São Paulo - SP	
313330	Itaobim/MG	sim	sim	nao	nao	sim	nao	nao	844,0							nao	nao		
352215	Itaóca/SP	sim	nao	sim	nao	sim	nao	sim				sim	421,00	sim		sim	nao		
313340	Itapagipe/MG	sim	nao	sim	nao				0,5	0,5		sim	5.000,00	sim		nao	nao		
313350	Itapeçerica/MG	sim	sim	sim			sim			3,8		sim	4.160,00	sim			sim	Lavras - MG	
352220	Itapeçerica da Serra/SP	sim	nao	sim	nao	sim			10,0	10,0		sim	7.200,00	sim		sim	sim	Suzano - SP	
352230	Itapetininga/SP	sim	nao	sim	sim	nao	nao	nao	14,3	14,3	0,0	sim	2,41	sim		sim	sim	Sorocaba - SP	
352240	Itapeva/SP	sim	nao	sim	sim	sim	nao		9,6	6,0	3,6	sim	950,00	nao	0,00	sim	nao		
352250	Itapevi/SP	sim	nao	sim	nao	sim	nao	nao	114,6	114,6		sim	3.346,38	sim		sim	nao		
352260	Itapira/SP	sim	nao	sim	sim	sim	nao	nao	14,0	8,0	6,0	sim	4.037,50	sim		sim	sim	Moji Mirim - SP	
352270	Itápolis/SP	sim	nao	sim	nao				13,0	13,0		sim	2,12	sim		sim	sim	Jardinópolis - SP	
352280	Itaporanga/SP	sim	nao	sim	sim	sim	nao	nao		2,5	0,5	sim		sim			nao		
352330	Itariri/SP	sim	nao	sim	sim	sim	nao		7,2	0,0	7,2	sim	2.080,00	sim		nao	sim	Sorocaba - SP	
352340	Itatiba/SP	sim	nao	sim	nao	sim	nao	nao	110,7	110,7		sim	527,19	nao	2.680,00	nao	sim	Paulínia - SP	
352350	Itatinga/SP	sim	sim	sim	nao	sim	sim	nao				sim	300,00	sim		sim	sim	Piracicaba - SP	
313375	Itaú de Minas/MG	sim		sim		sim			6,0	6,0		sim	3.200,00	sim		sim	sim	Varginha - MG	
313380	Itaúna/MG	sim	sim	nao	nao	sim	nao	nao	48,0	48,0						nao	sim	Belo Horizonte - MG	
313400	Itinga/MG	sim	sim	nao	nao	nao	sim	sim	2,6	2,6						nao	nao		
352360	Itirapina/SP	sim	nao	sim	nao	sim	nao	nao	6,5	6,5		sim	1.671,00	sim		sim	sim	Paulínia - SP, Moji Mirim - SP	
352380	Itobi/SP	sim		sim		sim			1,8	1,8		sim	4.400,00	nao		nao	sim	Moji Mirim - SP	
352390	Itu/SP	sim	nao	sim	sim	sim	nao	nao	316,3	316,3	0,0	sim	4.026,00	sim		sim	sim	Santana de Parnaíba - SP	
313420	Ituiutaba/MG	sim	nao	sim	nao	sim	nao	nao	112,6	112,6		sim	1.220,10	nao	3.321,00	sim	nao		
352400	Itupeva/SP	sim	sim	nao	sim	sim	nao	nao								nao	nao		
313450	Itutinga/MG	sim	nao	sim	nao	sim	nao	nao								nao	nao		

TABELA Rs01 - INFORMAÇÕES SOBRE COLETA DE RESÍDUOS SÓLIDOS DE SERVIÇOS DE SAÚDE

ANO DE
REFERÊNCIA
2011

Município		Execução de col. diferenciada RSS				Veículos utilizados		Ocorr. de cobrança pela coleta diferenciada	Quantidade de RSS coletado			Coleta de RSS em unid. púb. de saúde terceirizado			Trat. RSS terceirizado	Prefeitura controla executores	Ocor- rências	Remessa de RSS p/ outros mun.	
Código	Nome/UF	Existe	Prefeitura ou SLU	Empr. Contr. ou SLU	Próprio Gerador ou Contr.	Exclusivo	Da Col. Dom. em viagem exclusiva		Total	Pref. ou contratados	Geradores ou contratados	Ocor- rências	Valor contratual	Inclui tratamento RSS	Valor contratual			Municípios	
																			t
REGIÃO SUDESTE		Rs020	Rs045	Rs046	RS003	Rs038	Rs036	Rs004	Rs044	Rs028	Rs008	Rs040	Rs041	Rs042	Rs043	RS026	Rs030	Rs031	
352410	Ituverava/SP	sim		sim			sim				36,0	sim					sim	Jardinópolis - SP	
352430	Jaboticabal/SP	sim	nao	sim	nao	sim	nao	sim	96,4	96,4		sim	2.880,00	sim		nao	sim	Hortolândia - SP	
352440	Jacarei/SP	sim	nao	sim	nao	sim	nao	nao	277,6	277,6		sim	2.378,82	sim		sim	sim	Santo André - SP	
352460	Jacupiranga/SP	sim	sim	sim	sim	sim	sim	nao				nao		nao			nao		
352470	Jaguariúna/SP	sim	nao	sim	nao	sim	nao	nao	75,0	75,0		sim	4.500,00	sim		sim	sim	Paulínia - SP	
352480	Jales/SP	sim	sim	sim	sim	sim	sim	sim		1,0		sim	6.210,00	sim		nao	sim		
352510	Jardinópolis/SP	sim	sim	sim	nao	sim	nao	nao	30,0	30,0		sim	3.600,00	sim		sim	nao		
352520	Jarinu/SP	sim	nao	sim	nao	sim	nao	nao				sim				sim	nao		
352530	Jaú/SP	sim	nao	sim	sim	sim	nao	nao		17,0		sim	3.246,43	sim		sim	sim	Moji Mirim - SP, Uberlândia - MG	
313540	Jeceaba/MG	sim	nao	sim	nao	sim	nao	nao	1,5	1,5		sim	0,00	nao	0,00	sim	sim	Contagem - MG	
313550	Jequeri/MG	sim	nao	sim	nao	nao	nao	nao	1,0	1,0		sim	1.000,00	sim		sim	sim	Juiz de Fora - MG	
313610	Joanésia/MG	sim	nao	sim	nao	sim	nao	nao	1,4	1,4		sim	8.232,00	sim		sim	sim	Timóteo - MG, Governador Valadares - MG	
313620	João Monlevade/MG	sim		sim		sim	nao	nao	45,2	45,2		sim	1.047,90	nao	0,90	sim	sim	Lavras - MG	
352560	João Ramalho/SP	sim	nao	sim	nao	sim	nao	nao	0,5	0,5		sim	9.500,00	sim		nao	nao		
352570	José Bonifácio/SP	sim	sim	sim	sim												nao		
313655	José Raydan/MG	nao																	
313670	Juiz de Fora/MG	sim	sim	nao	sim	sim	nao	sim	1.745,6	1.745,6	0,0					nao	nao		
352585	Jumirim/SP	sim	nao	sim	sim	nao	nao	nao				sim				nao	sim	Piracicaba - SP	
352590	Jundiaí/SP	sim	nao	sim	nao	sim	nao	nao	451,3	451,3		sim	1,12	nao	1,60	nao	sim	Paulínia - SP	
352610	Juquiá/SP	sim	nao	nao	sim	nao	nao									nao	nao		
352620	Juquitiba/SP	sim			sim	sim											sim	São Paulo - SP	
313753	Lagoa Grande/MG	sim	nao	sim	nao	sim	nao	nao	1,2	1,2		sim	7.504,82	sim		nao	sim	Lavras - MG	
313780	Lambari/MG	sim	sim	sim	nao	nao	sim	nao				sim		sim			nao		
320316	Laranja da Terra/ES	sim		sim		sim						sim	600,00	nao	0,00	nao	sim	Colatina - ES	
352660	Lavrinhas/SP	sim		sim	nao	sim						sim		sim		nao	sim	Guaratinguetá - SP	
352670	Leme/SP	sim	nao	sim	sim				76,0	30,0	46,0	sim	4,00	sim		sim	sim	Paulínia - SP	
352680	Lençóis Paulista/SP	sim	sim	nao	nao	sim	nao	nao	27,3	27,3						sim	nao		
352690	Limeira/SP	sim	nao	sim	nao	sim	nao	sim	517,5	517,5		sim	1.890,00	nao	2.600,00	sim	sim	Paulínia - SP	
313862	Limeira do Oeste/MG	sim	sim			nao	sim	nao	50,0								nao		
352700	Lindóia/SP	sim	nao	sim	nao	sim	nao	nao	2,0	2,0		sim	7.800,00	nao		nao	sim	Moji Mirim - SP	
320320	Linhares/ES	sim	nao	sim	nao	sim	sim	nao	119,4	119,4		sim	1.376,17	nao	2.620,00	sim	sim	Cariacica - ES	
352710	Lins/SP	sim	sim	sim	sim	sim	nao	sim	69,0	69,0	0,0	sim	1.900,00	sim		sim	sim	Bernardino de Campos - SP	
313865	Lontra/MG	sim	sim	nao	nao	nao	sim	nao	31,0	31,0						nao	nao		

TABELA Rs01 - INFORMAÇÕES SOBRE COLETA DE RESÍDUOS SÓLIDOS DE SERVIÇOS DE SAÚDE

ANO DE
REFERÊNCIA
2011

Município		Execução de col. diferenciada RSS				Veículos utilizados		Ocorr. de cobrança pela coleta diferenciada	Quantidade de RSS coletado			Coleta de RSS em unid. púb. de saúde terceirizado			Trat. RSS terceirizado	Prefeitura controla executores	Remessa de RSS p/ outros mun.	
		Existe	Prefeitura ou SLU	Empr. Contr. ou SLU	Próprio Gerador ou Contr.	Exclusivo	Da Col. Dom. em viagem exclusiva		Total	Pref. ou contratados	Geradores ou contratados	Ocor- rências	Valor contratual R\$/t	Inclui tratamento RSS	Valor contratual R\$/t		Ocor- rências	Municípios
Código	Nome/UF																	
REGIÃO SUDESTE		Rs020	Rs045	Rs046	RS003	Rs038	Rs036	Rs004	Rs044	Rs028	Rs008	Rs040	Rs041	Rs042	Rs043	RS026	Rs030	Rs031
352725	Lourdes/SP	sim	nao	sim	nao	sim	nao	nao				sim		sim		sim	sim	Votuporanga - SP
352750	Lucianópolis/SP	sim	nao	sim	nao	sim	nao	sim	1,5	1,5		sim	4.200,00	sim		sim	nao	
313868	Luislândia/MG	sim	nao	sim	sim	sim	nao	nao									sim	Montes Claros - MG
330240	Macaé/RJ	sim		sim		sim	nao	sim	360,0	360,0		sim	1.164,40	nao	2.180,67	sim	nao	
352800	Macatuba/SP	sim		sim	sim	sim						sim				nao	sim	Bauru - SP
352820	Macedônia/SP	sim	sim														nao	
352830	Magda/SP	sim	nao	sim	nao	sim	nao	nao	7,0	7,0		sim	0,00	sim		sim	nao	
330250	Magé/RJ	sim	sim	sim	nao	sim	nao	nao				sim		nao		sim	nao	
352840	Mairinque/SP	sim		sim		sim		sim				sim		sim		nao	sim	Paulínia - SP
352860	Manduri/SP	sim		sim		sim			1,3	1,3		sim	3.876,92	sim		nao	nao	
313930	Manga/MG	nao																
313940	Manhuaçu/MG	nao																
313960	Mantena/MG	sim	nao	nao	sim	nao	nao									nao	nao	
352870	Marabá Paulista/SP	sim	nao	sim	nao	sim	nao	nao	0,1	0,1		sim	300,00	sim		nao	sim	Uchoa - SP
352880	Maracai/SP	sim	nao	sim	nao	sim	sim	nao	1,2	1,2		sim		sim		sim	nao	
352885	Marapoama/SP	sim	nao	sim	nao	nao	nao		1,2	1,2		sim	6.895,50			sim	nao	
313990	Maria da Fé/MG	sim		sim		sim			1,5	1,5		sim	420,00	sim		sim	sim	Lavras - MG
314000	Mariana/MG	sim	nao	sim	nao	sim	nao	nao				sim				sim	sim	Conselheiro Lafaiete - MG
330270	Maricá/RJ	sim	sim	sim	sim	sim	nao	sim	1.000,0	1.000,0	0,0	sim		sim		sim	nao	
314010	Marilac/MG	sim		sim		sim						sim	300,00	nao	0,00	nao	nao	
320335	Marilândia/ES	sim	sim	nao	nao	nao	sim	nao	3,0	3,0							nao	
352900	Marília/SP	sim	sim	nao	nao	sim	nao	sim	264,0	264,0						nao	sim	Moji Mirim - SP
314020	Maripá de Minas/MG	sim	nao	sim	sim	nao	nao	nao	2,3	1,0	1,3	sim	3.096,60	sim		nao	sim	Lavras - MG
352930	Matão/SP	sim	nao	sim	nao	sim	sim	nao	160,0	160,0		sim	4.100,00	sim		sim	sim	Jardinópolis - SP
314070	Mateus Leme/MG	sim	nao	sim	sim	sim	nao	nao				sim	1.242,78	sim		sim	sim	Divinópolis - MG
314120	Matutina/MG	sim	nao	sim	nao	sim	nao	nao	0,7	0,7		sim	18,80	sim		sim	sim	Lavras - MG
352940	Mauá/SP	sim	nao	sim	nao	sim	nao	nao	360,9	360,9		sim	3.514,68	sim		sim	nao	
330280	Mendes/RJ	nao																
352960	Meridiano/SP	sim	nao	sim	nao	sim	nao	nao	1,0	1,0		sim		nao		nao	nao	
330285	Mesquita/RJ	sim	nao	sim	sim	sim	nao	nao		11,9		sim		nao		sim	sim	Nova Iguaçu - RJ
352970	Miguelópolis/SP	nao																
314190	Minduri/MG	sim	nao	sim	nao	nao	nao		1,0	1,0		sim	5.000,00	sim		nao	sim	Lavras - MG
353000	Mira Estrela/SP	sim	nao	sim	sim	sim	nao	nao				sim	8.016,89	sim		nao	sim	Votuporanga - SP

TABELA Rs01 - INFORMAÇÕES SOBRE COLETA DE RESÍDUOS SÓLIDOS DE SERVIÇOS DE SAÚDE

ANO DE
REFERÊNCIA
2011

Município		Execução de col. diferenciada RSS				Veículos utilizados		Ocorr. de cobrança pela coleta diferenciada	Quantidade de RSS coletado			Coleta de RSS em unid. púb. de saúde terceirizado			Trat. RSS terceirizado	Prefeitura controla executores	Remessa de RSS p/ outros mun.		
Código	Nome/UF	Existe	Prefeitura ou SLU	Empr. Contr. ou SLU	Próprio Gerador ou Contr.	Exclusivo	Da Col. Dom. em viagem exclusiva		Total	Pref. ou contratados	Geradores ou contratados	Ocor- rências	Valor contratual	Inclui tratamento RSS	Valor contratual		RS026	Ocor- rências	Municípios
									t	t	t		R\$/t	RS042	R\$/t				
REGIÃO SUDESTE		Rs020	Rs045	Rs046	RS003	Rs038	Rs036	Rs004	Rs044	Rs028	Rs008	Rs040	Rs041	Rs042	Rs043	RS026	Rs030	Rs031	
353030	Mirassol/SP	sim	nao	sim	nao	sim	nao	nao	30,0	30,0		sim	4,10	sim		sim	nao		
353040	Mirassolândia/SP	sim	nao	sim	nao	sim	nao	nao	5,0	5,0		sim	500,00	nao	500,00	sim	nao		
353050	Mococa/SP	sim	nao	sim	nao	sim	nao	nao	200,0	200,0		sim	695,00	sim		sim	nao		
353060	Mogi das Cruzes/SP	sim	sim	sim	nao	sim	nao	sim	38,3	38,3		sim	4.820,00	nao		sim	nao		
353070	Mogi Guaçu/SP	sim	nao	sim	nao	sim	nao	nao	192,8	192,8		sim	3.530,00	sim		nao	sim	Moji Mirim - SP, Paulínia - SP	
353080	Moji Mirim/SP	sim	nao	sim	nao	sim	nao	nao									sim	Uberlândia - MG	
353090	Mombuca/SP	sim	sim	sim	sim	sim	nao	nao				sim					nao		
353100	Monções/SP	sim	nao	sim	nao	nao	nao	nao	1,0	1,0		sim	310,83	sim		nao	sim	Onda Verde - SP	
353110	Mongaguá/SP	sim	nao	sim	nao	sim	nao	nao	28,8	28,8		sim	2.600,00	nao	2.050,00	sim	sim	Mauá - SP	
314270	Montalvânia/MG	sim	sim	nao	nao	sim	nao	nao	0,7	0,7						nao	nao		
353130	Monte Alto/SP	sim	nao	sim	nao	sim	sim	nao	42,0	42,0		sim	2.560,00	nao	0,00	nao	sim	Guará - SP	
314290	Monte Azul/MG	nao																	
314310	Monte Carmelo/MG	nao																	
353170	Monteiro Lobato/SP	sim	nao	sim	nao	sim	nao	nao	1,8	1,8		sim	1.000,00	sim		nao	sim	São José dos Campos - SP	
353180	Monte Mor/SP	sim	nao	sim													sim	Indaiatuba - SP	
314320	Monte Santo de Minas/MG	sim	nao	sim	nao	sim	sim	nao	44,0	44,0		sim	3.000,00	sim		nao	sim	Poços de Caldas - MG	
314330	Montes Claros/MG	sim	nao	sim	sim	sim	nao	sim	129,1	129,1	0,0	sim	956,89	nao	4,41	sim	sim	Betim - MG	
314345	Montezuma/MG	sim	sim				sim										nao		
314350	Morada Nova de Minas/MG	nao																	
353190	Morro Agudo/SP	sim	nao	sim	nao	sim	nao	nao	24,4	24,4		sim	3.246,31	sim		sim	sim	Jardinópolis - SP	
314360	Morro da Garça/MG	sim	nao	sim	nao	sim	nao	nao				sim	581,00	nao	1.800,00		sim	Belo Horizonte - MG	
353200	Morungaba/SP	sim		sim		sim						sim	5,45	sim		nao	sim	Paulínia - SP	
353205	Motuca/SP	sim	nao	sim	sim	sim	nao	nao	2,4	2,4		sim	7.880,31	sim		nao	sim	Jardinópolis - SP	
320360	Mucurici/ES	sim	nao	sim	nao	nao	nao	nao	0,3	0,3		sim		nao		nao	sim	Cariacica - ES	
320380	Muqui/ES	nao																	
314390	Muriaé/MG	sim	nao	sim	sim	nao	nao	nao	4,0	4,0	0,0	sim		sim		sim	sim	Lavras - MG	
314400	Mutum/MG	nao																	
314410	Muzambinho/MG	sim	nao	sim	sim	sim	nao	nao	4,8	2,8	2,0	sim	7.450,00	sim		sim	sim	Poços de Caldas - MG	
314420	Nacip Raydan/MG	sim		sim		sim				2,0		sim	300,00	nao	300,00	nao	sim	Governador Valadares - MG	
353215	Nantes/SP	sim	nao	sim	nao	nao	sim	nao				sim		sim		nao	nao		
314435	Naque/MG	nao																	
353220	Narandiba/SP	sim	nao	sim	nao	sim			0,9	0,9		sim	6.484,20	sim		sim	sim	Presidente Prudente - SP	
330310	Natividade/RJ	nao																	

TABELA Rs01 - INFORMAÇÕES SOBRE COLETA DE RESÍDUOS SÓLIDOS DE SERVIÇOS DE SAÚDE

ANO DE
REFERÊNCIA
2011

Município		Execução de col. diferenciada RSS				Veículos utilizados		Ocorr. de cobrança pela coleta diferenciada	Quantidade de RSS coletado			Coleta de RSS em unid. púb. de saúde terceirizado			Trat. RSS terceirizado	Prefeitura controla executores	Remessa de RSS p/ outros mun.		
Código	Nome/UF	Existe	Prefeitura ou SLU	Empr. Contr. ou SLU	Próprio Gerador ou Contr.	Exclusivo	Da Col. Dom. em viagem exclusiva		Total	Pref. ou contratados	Geradores ou contratados	Ocor- rências	Valor contratual	Inclui tratamento RSS	Valor contratual		R\$026	R\$030	Municípios
REGIÃO SUDESTE		Rs020	Rs045	Rs046	RS003	Rs038	Rs036	Rs004	Rs044	Rs028	Rs008	Rs040	Rs041	Rs042	Rs043	RS026	Rs030	Rs031	
314450	Nazareno/MG	sim	nao	sim	nao	sim	nao	nao	1,5	1,5		sim	6.996,72	sim		sim	sim	Ubá - MG	
353260	Nhandeara/SP	sim	nao	sim	sim	nao	nao									nao	sim	Votuporanga - SP	
330320	Nilópolis/RJ	sim	sim	sim	sim	nao	nao	nao								sim	sim	Nova Iguaçu - RJ	
330330	Niterói/RJ	sim	nao	sim	sim	sim	nao	sim		138,6		sim		sim		nao	nao		
353280	Nova Aliança/SP	nao																	
314467	Nova Belém/MG	sim			sim				2,0		2,0					sim	nao		
353282	Nova Campina/SP	sim	nao	sim	nao	sim	nao	nao	1,5	1,5		sim	9.000,00	sim		nao	nao		
353284	Nova Canaã Paulista/SP	sim	nao	sim		sim	nao	nao	1,0	1,0		sim	7.866,80	nao		nao	nao		
314470	Nova Era/MG	sim	sim			sim											sim	João Monlevade - MG	
330340	Nova Friburgo/RJ	sim	nao	sim	sim	sim	nao	nao	321,0	301,0	20,0	sim	2.500,00	sim		nao	nao		
330350	Nova Iguaçu/RJ	sim	nao	sim	sim	sim	nao	nao	204,9	0,0	204,9	sim	26,90	sim		nao	nao		
353320	Nova Independência/SP	sim	nao	sim	nao	nao	nao	nao				sim	277,06	nao	7,21		nao		
353325	Novais/SP	sim		sim		sim	nao	nao	1,0	1,0		sim	650,00	sim		nao	sim	São José do Rio Preto - SP	
314480	Nova Lima/MG	sim	nao	sim	nao	sim	nao	nao	252,0	252,0		sim	2.013,63	sim		sim	sim	Santa Luzia - MG	
353330	Nova Luzitânia/SP	sim	nao	sim	sim	sim	nao	nao	0,6	0,6	0,0	sim	4.250,00	sim		nao	nao		
314490	Nova Módica/MG	nao																	
353340	Nova Odessa/SP	sim	nao	sim	nao	sim			23,5	23,5		sim	3.700,00	nao	1.800,00	sim	sim	Paulínia - SP	
353350	Novo Horizonte/SP	sim	sim	nao	nao	sim	nao	sim	8,9	8,9						nao	sim	São José do Rio Preto - SP	
353370	Ocaçu/SP	nao																	
353390	Olímpia/SP	sim	sim	sim	nao	sim	nao	sim	12,0	12,0		nao				sim	sim	São José do Rio Preto - SP	
314550	Olímpio Noronha/MG	sim	nao	sim	nao	sim	nao	nao	0,6	0,6		sim		sim		sim	nao		
314560	Oliveira/MG	sim	nao	nao	sim	sim	nao		4,0		4,0					sim	sim	Lavras - MG	
314570	Oliveira Fortes/MG	sim	nao	nao	sim	sim	nao		10,0							sim	sim	Juiz de Fora - MG	
353400	Onda Verde/SP	sim	nao	sim	nao	nao	nao	nao	0,7	0,7		sim	585,43	nao	0,00	nao	nao		
353430	Orlândia/SP	sim	nao	sim	nao	sim	nao	nao	54,9	54,9		sim	5,21	sim		nao	sim	Ribeirão Preto - SP	
353440	Osasco/SP	sim		sim		sim	nao	sim				sim				nao	nao		
353460	Osvaldo Cruz/SP	sim	nao	sim	nao	sim	nao	nao	28,0	28,0		sim	66,85	sim		nao	sim	Piratinga - SP	
353470	Ourinhos/SP	sim	sim	nao	nao	sim	sim	nao									nao		
314590	Ouro Branco/MG	sim		sim		sim		nao	18,4	18,4		sim	2.950,00	sim		sim	sim	Conselheiro Lafaiete - MG	
353475	Ouroeste/SP	sim	nao	nao	sim	sim	nao				0,0					nao	sim	Campinas - SP, Votuporanga - SP	
314610	Ouro Preto/MG	sim	nao	sim	nao	sim	sim	nao	54,0	54,0		sim	6.200,00	sim		sim	sim	Belo Horizonte - MG	
353490	Pacaembu/SP	sim	nao	sim	nao	sim	nao	sim	1,0	1,0		sim	1,00	sim		sim	sim	Tupã - SP	
314650	Pains/MG	sim	nao	sim	nao	sim	nao	nao	3,6	3,6		sim	3.000,00	sim		nao	sim	Santa Luzia - MG	

TABELA Rs01 - INFORMAÇÕES SOBRE COLETA DE RESÍDUOS SÓLIDOS DE SERVIÇOS DE SAÚDE

ANO DE
REFERÊNCIA
2011

Município		Execução de col. diferenciada RSS				Veículos utilizados		Ocorr. de cobrança pela coleta diferenciada	Quantidade de RSS coletado			Coleta de RSS em unid. púb. de saúde terceirizado			Trat. RSS terceirizado	Prefeitura controla executores	Ocor- rências	Remessa de RSS p/ outros mun.		
Código	Nome/UF	Existe	Prefeitura ou SLU	Empr. Contr. ou SLU	Próprio Gerador ou Contr.	Exclusivo	Da Col. Dom. em viagem exclusiva		Total	Pref. ou contratados	Geradores ou contratados	Ocor- rências	Valor contratual	Inclui tratamento RSS	Valor contratual			RS026	Rs030	Municípios
									t	t	t		R\$/t	R\$/t	R\$/t					
REGIÃO SUDESTE		Rs020	Rs045	Rs046	RS003	Rs038	Rs036	Rs004	Rs044	Rs028	Rs008	Rs040	Rs041	Rs042	Rs043	RS026	Rs030	Rs031		
314655	Pai Pedro/MG	nao																		
353500	Palestina/SP	sim		sim		sim			1,9	1,9		sim	6.500,00	sim		nao	sim	Votuporanga - SP		
314670	Palma/MG	sim	nao	sim	nao												sim	Lavras - MG		
353520	Palmeira D Oeste/SP	sim	nao	nao	sim				5,0		5,0						nao			
353530	Palmital/SP	sim	sim	nao	nao	sim	nao	nao	10,0	10,0						nao	nao			
320400	Pancas/ES	sim	sim	nao	nao	sim	nao	nao	2,0	2,0						nao	sim	Colatina - ES		
353540	Panorama/SP	sim	sim	sim	nao	sim	nao	sim	3,7	3,7		sim	4.600,00	sim		sim	sim	Moji Mirim - SP		
314700	Paracatu/MG	sim	nao	sim	sim	sim	nao	nao	2,4							sim	sim	Patos de Minas - MG		
353550	Paraguaçu Paulista/SP	sim	nao	sim	nao	sim	nao	nao				sim				nao	sim	Mogi das Cruzes - SP		
353560	Paraibuna/SP	sim	nao	sim		sim	nao										nao			
314730	Paraisópolis/MG	sim	nao	sim	sim	sim	nao	nao	14,8	1,8	13,0	sim	2.333,00	sim		sim	sim	Itajubá - MG, Poços de Caldas - MG,		
353590	Paranapuã/SP	sim	nao	sim	nao	sim	nao	nao	5,0	5,0		sim	6.399,73	sim		nao	nao			
314740	Paraopeba/MG	sim	nao	sim	nao	sim	nao	nao	0,0	0,0		sim	2.000,00	nao	2.000,00	nao	nao			
353600	Parapuã/SP	sim	nao	sim	nao	nao	nao	sim				sim	3.250,00	sim		nao	sim	São José do Rio Preto - SP		
353625	Parisi/SP	sim	nao	sim	nao	sim	nao	nao	0,6	0,6		sim	6.813,00	sim		sim	nao			
314750	Passabém/MG	sim	sim	nao	nao	nao	sim	nao	3,0	3,0						nao	nao			
314760	Passa Quatro/MG	sim	nao	sim	nao	sim	nao	nao	95,5	95,5		sim	5.000,00	nao	0,00	sim	nao			
314790	Passos/MG	sim	nao	sim	sim	sim	nao	nao	232,0	232,0	0,0	sim	3.320,00	sim		sim	nao			
314800	Patos de Minas/MG	sim	nao	sim	sim	sim	nao	nao	32,3	32,3	0,0	sim	2.210,00	sim		nao	nao			
314810	Patrocínio/MG	sim	nao	sim		nao	sim	nao	14,0	14,0		sim	3.850,00	sim		nao	nao			
330385	Paty do Alferes/RJ	sim	sim	sim	nao	sim	nao	sim				sim		sim		sim	sim	Nilópolis - RJ		
314840	Paulistas/MG	sim	sim	sim	sim	sim	nao	nao	0,0	0,0	0,0	sim	2,00	sim		nao	nao			
353670	Pederneiras/SP	sim	sim	nao	nao	sim	nao	nao	22,0	22,0						sim	sim	Maringá - PR		
314875	Pedra Bonita/MG	sim	nao	sim	nao	sim	nao	nao				sim	420,00	nao	0,00		nao			
314890	Pedra do Indaia/MG	nao																		
314900	Pedra Dourada/MG	sim	sim	sim		sim	sim	nao				sim		sim		nao	sim	Santa Luzia - MG		
314910	Pedralva/MG	sim	nao	sim	nao	sim	nao	nao				nao				nao	sim	Lavras - MG		
353710	Pedreira/SP	sim		sim		sim			9,6	9,6		sim	2.550,00	nao	1.400,00	sim	sim	Moji Mirim - SP		
353715	Pedrinhas Paulista/SP	sim	nao	sim	nao	sim	nao	nao	1,3	1,3		sim	4.800,00	sim		nao	nao			
314920	Pedrinópolis/MG	sim	sim	nao	nao	sim	nao	nao	1,2	1,2						nao	sim	Uberlândia - MG		
353730	Penápolis/SP	sim	sim	nao	nao	sim	nao	nao	61,0	61,0						nao	nao			
353740	Pereira Barreto/SP	sim	sim	sim	nao	sim	nao	nao	7,9	7,9		nao		nao	4.000,00	sim	sim	São José do Rio Preto - SP		
353750	Pereiras/SP	sim	sim			sim		nao								nao	sim	Piracicaba - SP		

TABELA Rs01 - INFORMAÇÕES SOBRE COLETA DE RESÍDUOS SÓLIDOS DE SERVIÇOS DE SAÚDE

ANO DE
REFERÊNCIA
2011

Município		Execução de col. diferenciada RSS				Veículos utilizados		Ocorr. de cobrança pela coleta diferenciada	Quantidade de RSS coletado			Coleta de RSS em unid. púb. de saúde terceirizado			Trat. RSS terceirizado	Prefeitura controla executores	Remessa de RSS p/ outros mun.	
		Existe	Prefeitura ou SLU	Empr. Contr. ou SLU	Próprio Gerador ou Contr.	Exclusivo	Da Col. Dom. em viagem exclusiva		Total	Pref. ou contratados	Geradores ou contratados	Ocor- rências	Valor contratual	Inclui tratamento RSS	Valor contratual		Ocor- rências	Municípios
									t	t	t		R\$/t	RSS	R\$/t			
Código	Nome/UF	Rs020	Rs045	Rs046	RS003	Rs038	Rs036	Rs004	Rs044	Rs028	Rs008	Rs040	Rs041	Rs042	Rs043	RS026	Rs030	Rs031
315000	Pescador/MG	sim	nao	sim	sim	sim	nao	nao	1,0	1,0	0,0	sim	4,10	nao	0,00	nao	sim	Ubá - MG
330390	Petrópolis/RJ	sim	sim	nao	nao	sim	nao	sim	731,6	731,6						nao	nao	
353770	Piacatu/SP	sim	nao	sim	nao	sim	nao	nao	1,3	1,3		sim	6.247,80	sim		sim	sim	São José do Rio Preto - SP, Uchoa - SP
353780	Piedade/SP	sim	nao	sim	nao	sim	nao	nao	15,0	15,0		sim		sim		sim	sim	Hortolândia - SP
315015	Piedade de Caratinga/MG	sim	sim	nao	nao	nao	sim	nao	1,0	1,0						nao	nao	
353800	Pindamonhangaba/SP	sim	nao	sim	sim	sim	nao	nao	54,8	54,8	0,0	sim	2,61	nao	2,61	sim	sim	Suzano - SP
353810	Pindorama/SP	sim	nao	sim	nao	sim	nao	nao	6,0	6,0		sim	4.000,00	sim		nao	sim	Ribeirão Preto - SP
315053	Pingo-D ÁGUA/MG	sim	sim	nao	nao		sim										nao	
353820	Pinhalzinho/SP	sim	nao	sim	nao	nao	nao	sim				sim	1.330,00	nao		nao	nao	
330395	Pinheiral/RJ	sim	sim														nao	
353850	Piquete/SP	sim	nao	sim	nao	sim	nao	nao				sim		nao		nao	nao	
315060	Piracema/MG	sim	nao	sim	nao	sim	nao	nao	1,1	1,1		sim	2.500,00	sim		sim	nao	
353870	Piracicaba/SP	sim	nao	sim	nao	sim	nao	nao	981,8	981,8		sim		sim		sim	sim	São Bernardo do Campo - SP
330400	Pirai/RJ	sim	sim														nao	
353880	Piraju/SP	sim	nao	sim	sim	nao	nao	nao				sim		sim		sim	sim	Assis - SP
353900	Pirangi/SP	sim	nao	sim	nao	sim	nao	nao	2,6	2,6		sim	2.954,50	nao	2.727,30	sim	sim	São José do Rio Preto - SP
315090	Piranguçu/MG	sim	sim	nao	nao	sim	nao	nao	1,5	1,5						sim	sim	Lavras - MG
315100	Piranguinho/MG	sim	nao	sim	nao							sim					sim	Pouso Alegre - MG
315120	Pirapora/MG	sim	sim	nao	sim	sim	nao	sim	147,0	97,0	50,0					nao	nao	
353920	Pirapozinho/SP	sim	nao	sim	nao	sim	nao	sim	41,3	41,3		sim	500,00	sim		nao	sim	Bernardino de Campos - SP
353930	Pirassununga/SP	sim	nao	sim	nao	sim	nao	sim	19,0	19,0		nao					nao	
353950	Pitangueiras/SP	sim	nao	sim	nao	sim	nao	nao				sim				sim	sim	Jardinópolis - SP
353960	Planalto/SP	sim	nao	sim	nao												nao	
353970	Platina/SP	sim		sim		sim	nao	nao	2,8	2,8		sim	400,00	sim		sim	sim	Santa Cruz do Rio Pardo - SP
353980	Poá/SP	sim	nao	sim	sim	sim	nao		29,0	0,0	29,0	sim	2.200,00	sim		nao	sim	Suzano - SP
315180	Poços de Caldas/MG	sim	sim	nao	sim	sim											nao	
353990	Poloni/SP	sim	nao	sim	nao	sim	nao	nao	1,0	1,0		sim	2.626,04	sim		nao	sim	Botucatu - SP
315200	Pompéu/MG	sim	nao	sim	nao	sim	nao	nao	1,5	1,5		sim	3.750,00	sim		nao	sim	Montes Claros - MG, Santa Luzia - MG
354010	Pongai/SP	sim	nao	sim	nao	sim	nao	nao	1,4	1,4		sim	4.200,00	sim		nao	sim	Bernardino de Campos - SP
320425	Ponto Belo/ES	sim	nao	sim	sim	nao	nao	nao	1,0	1,0		sim	1.900,00	nao	0,00	nao	sim	Colatina - ES
315217	Ponto dos Volantes/MG	nao																
354040	Populina/SP	sim	nao	sim	nao	sim	nao	nao	1,3	1,3		sim	5.500,00	sim		nao	sim	Votuporanga - SP
354050	Porangaba/SP	sim	nao	sim	nao	nao	nao	nao				sim				sim	sim	Paulínia - SP

TABELA Rs01 - INFORMAÇÕES SOBRE COLETA DE RESÍDUOS SÓLIDOS DE SERVIÇOS DE SAÚDE

ANO DE
REFERÊNCIA
2011

Município		Execução de col. diferenciada RSS				Veículos utilizados		Ocorr. de cobrança pela coleta diferenciada	Quantidade de RSS coletado			Coleta de RSS em unid. púb. de saúde terceirizado			Trat. RSS terceirizado	Prefeitura controla executores	Remessa de RSS p/ outros mun.		
Código	Nome/UF	Existe	Prefeitura ou SLU	Empr. Contr. ou SLU	Próprio Gerador ou Contr.	Exclusivo	Da Col. Dom. em viagem exclusiva		Total	Pref. ou contratados	Geradores ou contratados	Ocor- rências	Valor contratual	Inclui tratamento RSS	Valor contratual R\$/t		RS026	R\$030	Municípios
									t	t	t		R\$/t	RSS	R\$/t				
REGIÃO SUDESTE		Rs020	Rs045	Rs046	RS003	Rs038	Rs036	Rs004	Rs044	Rs028	Rs008	Rs040	Rs041	Rs042	Rs043	RS026	Rs030	Rs031	
330410	Porciúncula/RJ	sim	nao	sim	nao	sim	nao	nao	36,0	36,0		sim	4.200,00	sim		sim	nao		
354060	Porto Feliz/SP	sim	sim	sim	nao	sim	nao	nao	47,0	47,0		sim	2.900,00	sim		nao	sim	Santana de Parnaíba - SP	
354070	Porto Ferreira/SP	sim	sim	nao		sim		nao									sim	Araras - SP	
315240	Poté/MG	nao																	
315250	Pouso Alegre/MG	sim	nao	sim	nao	sim	nao	nao	312,0	312,0		sim	3,97	sim		sim	nao		
354085	Pracinha/SP	sim	nao	sim	nao	sim	nao	nao	0,3	0,3		sim	5.000,00	sim		sim	sim	São José do Rio Preto - SP	
354100	Praia Grande/SP	sim	nao	sim	sim	sim	nao	sim	345,8	345,8		sim	2.550,00	sim		sim	sim	Mauá - SP	
315280	Prata/MG	sim	sim	nao	nao	nao	nao	nao	1,5	1,5						nao	nao		
315300	Pratinha/MG	sim	nao	sim	nao	sim			1,0	1,0		sim	7.000,00			nao	nao		
354110	Presidente Alves/SP	sim	nao	sim	nao	sim	nao	nao	0,8	0,8		sim	265,00	sim		nao	nao		
315310	Presidente Bernardes/MG	nao																	
354130	Presidente Epitácio/SP	sim	nao	sim	sim	sim	nao	sim	242,0	210,0	32,0	sim	36,70	sim		nao	sim	São José do Rio Preto - SP, Mogi Guaçu -	
354140	Presidente Prudente/SP	sim	nao	sim	nao	sim	nao	nao	20,0	20,0		nao				nao	nao		
354150	Presidente Venceslau/SP	sim	sim	nao	sim	sim	nao	nao	4,8	4,8						nao	nao		
330414	Queimados/RJ	sim	nao	sim	nao	sim	nao	nao	144,0	144,0		sim	1.282,42	nao	1.282,42	nao	sim	Seropédica - RJ	
315380	Queluzito/MG	sim	sim	sim	sim	sim	nao	sim				sim	145,72	sim		sim	sim	Conselheiro Lafaiete - MG	
354200	Quintana/SP	sim	sim	sim	sim	nao	nao	nao				sim	2.000,00	sim		nao	sim	São Bernardo do Campo - SP	
330415	Quissamã/RJ	sim	nao	sim	nao	sim	nao	nao	107,0	107,0		sim	4.446,81	sim		sim	sim	Araucária - RJ	
354210	Rafard/SP	sim	sim	nao	nao	sim	nao	sim	2,7	2,7						nao	sim	São Paulo - SP	
315400	Raul Soares/MG	sim	nao	sim		sim	nao	nao				sim		nao		nao	sim	Ponte Nova - MG	
354230	Redenção da Serra/SP	sim	nao	sim	nao	sim	nao	nao	1,5	1,5		sim					sim	Guaratinguetá - SP	
354240	Regente Feijó/SP	sim		sim		sim										sim	nao		
354250	Reginópolis/SP	sim	nao	sim	nao	nao	nao	nao	3,0	3,0		sim	620,00	nao	0,00	nao	nao		
315420	Resende Costa/MG	sim	nao	sim	nao	sim	nao	nao	14,0	14,0		sim	7.043,28	sim		sim	sim	Ubá - MG	
315440	Ressaquinha/MG	sim	nao	sim	nao	sim	nao	nao	0,5	0,5		sim	0,01	sim		sim	sim	Belo Horizonte - MG	
315445	Riachinho/MG	sim	sim	nao	nao	nao	sim	nao									nao		
354310	Ribeirão Corrente/SP	sim	nao	sim	nao	sim	nao	nao	1,0	1,0		sim	1.103,33	sim		nao	sim	Franca - SP	
354325	Ribeirão Grande/SP	sim	nao	sim	nao	nao	nao	nao	1,0	1,0		sim	1.230,00	sim		sim	nao		
354330	Ribeirão Pires/SP	sim		sim		sim	nao	sim	149,0	149,0		sim	3.037,13	sim		sim	sim	Mauá - SP	
354340	Ribeirão Preto/SP	sim	nao	sim	nao	sim	nao	sim	2.329,6	2.329,6		sim	1.956,15	nao	1.821,57	nao	sim	Jardinópolis - SP	
354360	Rifaina/SP	sim	nao	sim	nao	sim	nao	sim				sim	3.862,50	nao		nao	sim	Franca - SP	
354370	Rincão/SP	sim	nao	sim	nao	sim	nao	nao				sim		sim		sim	sim	Jardinópolis - SP	
354380	Rinópolis/SP	sim	nao	sim	nao	sim	nao	sim	1,4	1,4		sim	742,00	sim			sim	São José do Rio Preto - SP	

TABELA Rs01 - INFORMAÇÕES SOBRE COLETA DE RESÍDUOS SÓLIDOS DE SERVIÇOS DE SAÚDE

ANO DE
REFERÊNCIA
2011

Município		Execução de col. diferenciada RSS				Veículos utilizados		Ocorr. de cobrança pela coleta diferenciada	Quantidade de RSS coletado			Coleta de RSS em unid. púb. de saúde terceirizado			Trat. RSS terceirizado	Prefeitura controla executores	Remessa de RSS p/ outros mun.		
Código	Nome/UF	Existe	Prefeitura ou SLU	Empr. Contr. ou SLU	Próprio Gerador ou Contr.	Exclusivo	Da Col. Dom. em viagem exclusiva		Total	Pref. ou contratados	Geradores ou contratados	Ocor- rências	Valor contratual	Inclui tratamento RSS	Valor contratual R\$/t		RS026	Rs030	Municípios
									t	t	t		R\$/t	RSS	R\$/t				
REGIÃO SUDESTE		Rs020	Rs045	Rs046	RS003	Rs038	Rs036	Rs004	Rs044	Rs028	Rs008	Rs040	Rs041	Rs042	Rs043	RS026	Rs030	Rs031	
320435	Rio Bananal/ES	sim	nao	sim	nao	sim	nao	nao				sim	1.162,50	sim		nao	sim	Aracruz - ES	
330430	Rio Bonito/RJ	sim	nao	sim	nao	sim	nao	nao	68,4	68,4		nao		nao	1.777,00	nao	nao		
330440	Rio Claro/RJ	sim	nao	sim		nao	nao	nao	15,6	15,6		sim	150,00	sim		sim	sim	Rio de Janeiro - RJ	
354390	Rio Claro/SP	sim	nao	sim	nao	sim	nao	sim	160,8	160,8		sim	385,92	nao	1.530,00	sim	sim	Hortolândia - SP	
330450	Rio das Flores/RJ	sim	nao	nao	sim	sim	nao										nao		
354400	Rio das Pedras/SP	sim	nao	sim	nao	sim	nao	nao	9,6	9,6		sim		sim		sim	sim	Paulínia - SP	
330455	Rio de Janeiro/RJ	sim	sim	nao	sim	sim	nao	nao	5.100,9	1.223,6	3.877,3					sim	sim	Duque de Caxias - RJ	
315500	Rio Doce/MG	sim	nao	sim	nao	sim	sim	sim	1,0	1,0		sim	1.800,00	sim		sim	nao		
315510	Rio do Prado/MG	sim	sim	nao	nao	nao	sim	nao	0,0	0,0						nao	nao		
354420	Riolândia/SP	sim	nao	sim	nao	sim	nao	nao	2,0	2,0		sim	7.500,00	sim		sim	sim	São José do Rio Preto - SP	
315530	Rio Manso/MG	sim	sim	nao	nao	nao	nao	nao	3,6	3,6						nao	nao		
315570	Rio Piracaba/MG	sim	sim	sim	sim	sim	nao	nao				sim	6.000,00	sim		sim	sim	Belo Horizonte - MG, João Monlevade - MG	
315590	Rio Preto/MG	sim	nao	sim	nao	sim	nao	nao	1,0	1,0		sim	6.038,40	sim		nao	sim	Ubá - MG	
354350	Riversul/SP	sim	nao	sim	sim	sim	sim	nao	1,2	1,2	0,0	sim	6.143,96	nao	5.098,72	sim	sim	Botucatu - SP	
315620	Rochedo de Minas/MG	sim	nao	sim	nao	sim	nao	nao	0,7	0,7		sim	3.000,00	nao		nao	sim	Lavras - MG	
315630	Rodeiro/MG	sim	nao	sim	nao	sim	nao	nao	1,2	1,2		sim	6.500,00	sim		sim	sim	Lavras - MG	
354425	Rosana/SP	sim	nao	sim	sim	sim	nao	nao		2,5		sim	6.000,00	sim		sim	sim	Curitiba - PR	
354430	Roseira/SP	sim		sim													sim	Jacareí - SP	
354440	Rubiácea/SP	sim	nao	sim	nao	sim	nao	nao	1,0	1,0		sim	3.810,00	sim		nao	sim	São José do Rio Preto - SP	
354450	Rubinéia/SP	sim	nao	sim	nao	sim	nao	nao				sim	2.800,00	sim		nao	nao		
315670	Sabará/MG	sim		sim		sim						sim					sim	Betim - MG	
315680	Sabinópolis/MG	sim	sim	nao	nao	nao	nao	nao	12,0	12,0						sim	nao		
354470	Sagres/SP	sim	nao	sim	nao	sim	nao	nao	1,0	1,0		sim		nao		nao	nao		
354480	Sales/SP	nao																	
315700	Salinas/MG	sim	sim	nao	nao	sim	nao	nao	12,6	12,6						nao	nao		
354520	Salto/SP	sim	nao	sim	sim	sim	nao	nao				sim	4,30	sim		sim	sim	Hortolândia - SP	
354530	Salto de Pirapora/SP	sim	nao	sim	nao	sim	nao	nao	7,2	7,2		sim					sim	Sorocaba - SP	
354560	Santa Adélia/SP	sim	nao	sim	nao	sim	nao	nao	3,5	3,5		sim	5.570,00	nao	1.800,00	sim	nao		
354580	Santa Bárbara D Oeste/SP	sim	nao	sim	nao	sim	nao	nao	139,7	139,7		sim	2.630,00	sim		sim	sim	Suzano - SP	
354600	Santa Branca/SP	sim	nao	sim	nao	sim	nao	nao				sim		sim			sim	Suzano - SP	
354610	Santa Clara D Oeste/SP	sim	nao	sim	nao	nao	nao	nao	0,0	0,0		sim	27,93	sim		nao	sim	Votuporanga - SP	
354620	Santa Cruz da Conceição/SP	sim	nao	sim	nao	sim	nao	nao	5,0	5,0		sim		nao		nao	nao		
354630	Santa Cruz das Palmeiras/SP	sim	nao	sim	nao	sim	nao	nao	18,1	18,1		sim	3.700,00	sim		sim	sim	Cajuru - SP, São Paulo - SP	

TABELA Rs01 - INFORMAÇÕES SOBRE COLETA DE RESÍDUOS SÓLIDOS DE SERVIÇOS DE SAÚDE

ANO DE
REFERÊNCIA
2011

Município		Execução de col. diferenciada RSS				Veículos utilizados		Ocorr. de cobrança pela coleta diferenciada	Quantidade de RSS coletado			Coleta de RSS em unid. púb. de saúde terceirizado			Trat. RSS terceirizado	Prefeitura controla executores	Remessa de RSS p/ outros mun.	
		Existe	Prefeitura ou SLU	Empr. Contr. ou SLU	Próprio Gerador ou Contr.	Exclusivo	Da Col. Dom. em viagem exclusiva		Total	Pref. ou contratados	Geradores ou contratados	Ocor- rências	Valor contratual	Inclui tratamento RSS	Valor contratual		Ocor- rências	Municípios
R\$/t	R\$/t														R\$/t			
Código	Nome/UF	Rs020	Rs045	Rs046	RS003	Rs038	Rs036	Rs004	Rs044	Rs028	Rs008	Rs040	Rs041	Rs042	Rs043	RS026	Rs030	Rs031
354650	Santa Ernestina/SP	sim	nao	sim	nao		nao										sim	Jardinópolis - SP
354670	Santa Gertrudes/SP	sim	sim	sim	sim	sim	nao	nao	9,6	9,6		sim	54,40	nao		sim	sim	São Bernardo do Campo - SP
354680	Santa Isabel/SP	sim	nao	sim	nao	sim	nao	nao	15,0	15,0		sim	5.228,81	sim		sim	sim	Suzano - SP
315770	Santa Juliana/MG	sim	sim	nao	nao	nao	sim	nao	2,6	2,6						nao	nao	
354690	Santa Lúcia/SP	sim	nao	sim	nao	sim	nao	nao	3,6	3,6		sim	4.166,00	sim		nao	sim	Jardinópolis - SP
315780	Santa Luzia/MG	sim	nao	sim	sim	sim	nao	nao	14,0	14,0	0,0	sim	787,40	nao	2,29	nao	nao	
354700	Santa Maria da Serra/SP	sim	nao	sim	nao	sim	nao	nao	1,0	1,0		sim		sim		sim	sim	Piracicaba - SP
320455	Santa Maria de Jetibá/ES	sim	nao	sim	nao	sim	nao	nao	6,0	6,0		sim	1.000,00	sim		nao	sim	Colatina - ES
330460	Santa Maria Madalena/RJ	sim	sim	sim	sim	sim	nao	nao	4,9	4,9		sim	4,19	sim		sim	sim	Nova Friburgo - RJ
354710	Santa Mercedes/SP	sim	nao	sim	nao	sim	nao	nao	0,8	0,8		sim		sim		sim	sim	São José do Rio Preto - SP
354720	Santana da Ponte Pensa/SP	sim	nao	sim	nao	sim	nao	nao	1,0	1,0		sim	511,92	nao	511,92	sim	nao	
315895	Santana do Paraíso/MG	sim	sim	nao	nao	sim	nao	nao	1,0	1,0							nao	
354740	Santa Rita D Oeste/SP	sim		sim		sim			0,4	0,4		sim	7.200,00	sim		nao	sim	Votuporanga - SP
354750	Santa Rita do Passa Quatro/SP	sim	nao	sim	nao	sim	nao	sim	14,4	14,4		sim	3.166,00	sim		sim	sim	Guataporá - SP
315960	Santa Rita do Sapucaí/MG	sim	nao	nao	sim	sim	nao									nao	sim	Itajubá - MG, Lavras - MG
354760	Santa Rosa de Viterbo/SP	sim	nao	sim	nao	sim	nao	nao	19,2	19,2		sim	3.180,00	sim		sim	sim	Paulínia - SP
315980	Santa Vitória/MG	sim	nao	sim	sim	sim	sim	nao				sim					nao	
354780	Santo André/SP	sim	nao	sim	nao	sim	nao	sim	1.335,7	1.335,7		sim	2.437,17	sim		sim	nao	
354790	Santo Antônio da Alegria/SP	sim	sim				sim			3,5						sim	nao	
354800	Santo Antônio de Posse/SP	sim	nao	sim	nao	sim	nao	nao	8,4	8,4		sim	1,80	sim		sim	sim	Moji Mirim - SP
316030	Santo Antônio do Jacinto/MG	nao																
316040	Santo Antônio do Monte/MG	sim	sim	nao	nao	sim	nao	nao	12,0	12,0						sim	nao	
354820	Santo Antônio do Pinhal/SP	sim	nao	sim	nao	sim	nao	nao				sim				nao	nao	
316060	Santo Hipólito/MG	sim	sim				sim			1,8						nao	nao	
354840	Santópolis do Aguapeí/SP	sim		sim	sim	sim	nao	nao	12,0	12,0		sim	500,00	nao	500,00	nao	sim	São José do Rio Preto - SP
354850	Santos/SP	sim	nao	sim	nao	sim	nao	sim	1.700,0	1.700,0		sim	1.600,00	nao	1.820,00	nao	nao	
316070	Santos Dumont/MG	nao																
316080	São Bento Abade/MG	sim	nao	sim	nao	nao	nao	nao				sim		nao		nao	nao	
354860	São Bento do Sapucaí/SP	sim	sim	nao	nao	sim	nao	nao									sim	Guaratinguetá - SP
354870	São Bernardo do Campo/SP	sim	sim	sim	sim	sim	nao	sim	1.309,3	1.309,3		sim	3.120,00	sim		sim	sim	Mauá - SP
316090	São Brás do Suaçuí/MG	nao																
354880	São Caetano do Sul/SP	sim	sim	nao	sim	sim	nao	nao								nao	nao	
354890	São Carlos/SP	sim	nao	sim	nao	sim	nao	nao	270,8	270,8		sim	980,76	nao	2.346,20	sim	sim	Hortolândia - SP

TABELA Rs01 - INFORMAÇÕES SOBRE COLETA DE RESÍDUOS SÓLIDOS DE SERVIÇOS DE SAÚDE

ANO DE
REFERÊNCIA
2011

Município		Execução de col. diferenciada RSS				Veículos utilizados		Ocorr. de cobrança pela coleta diferenciada	Quantidade de RSS coletado			Coleta de RSS em unid. púb. de saúde terceirizado			Trat. RSS terceirizado	Prefeitura controla executores	Remessa de RSS p/ outros mun.		
		Existe	Prefeitura ou SLU	Empr. Contr. ou SLU	Próprio Gerador ou Contr.	Exclusivo	Da Col. Dom. em viagem exclusiva		Total	Pref. ou contratados	Geradores ou contratados	Ocor- rências	Valor contratual	Inclui tratamento RSS	Valor contratual		Prefeitura controla executores	Ocor- rências	Municípios
Código	Nome/UF	Rs020	Rs045	Rs046	RS003	Rs038	Rs036	Rs004	Rs044	Rs028	RS008	Rs040	Rs041	Rs042	Rs043	RS026	Rs030	Rs031	
316095	São Domingos das Dores/MG	sim	nao	sim	nao	sim	nao	nao	2,0	2,0		sim	4.255,29	sim		nao	sim	Santa Luzia - MG	
316105	São Félix de Minas/MG	sim	sim	nao	nao	nao	sim	nao	12,0	12,0						nao	nao		
316110	São Francisco/MG	sim	nao	sim	nao	sim	nao	nao	8,3	8,3		sim	2.560,00	sim		nao	sim	Montes Claros - MG	
316140	São Francisco do Glória/MG	sim	nao	sim	nao				3,0	3,0		sim	5.400,00	sim		nao	sim	Ubá - MG	
320470	São Gabriel da Palha/ES	sim	sim	sim	nao	sim	nao	sim	6,0	6,0		sim	5.097,63	sim		sim	sim	Colatina - ES	
316165	São Geraldo do Baixo/MG	sim	nao	sim	nao	sim	nao	nao				sim	300,00	nao		nao	nao		
330490	São Gonçalo/RJ	sim	nao	sim	sim	sim	nao	nao			0,0	sim	439,90	sim		sim	nao		
316170	São Gonçalo do Abaeté/MG	sim	nao	nao	sim	sim	nao		50,0							nao	sim	Lavras - MG	
316190	São Gonçalo do Rio Abaixo/MG	sim		sim		sim			6,0			nao		sim		sim	sim	Belo Horizonte - MG	
316220	São João Batista do Glória/MG	sim	nao	sim	sim	sim	nao	nao	1,8	1,8	0,0	sim	550,00	sim		sim	nao		
330500	São João da Barra/RJ	sim	nao	sim	nao	sim	nao	nao	16,4	16,4		sim		sim		sim	sim	Macaé - RJ	
354910	São João da Boa Vista/SP	sim	nao	sim	nao	sim	nao	nao				sim	1.830,00	sim		sim	sim	Mogi Mirim - SP	
354925	São João de Iracema/SP	sim	nao	sim	nao	sim	nao	nao	0,1	0,1		sim	5.400,00	nao	0,00	nao	sim	Votuporanga - SP	
316250	São João del Rei/MG	sim	nao	sim	sim	nao	nao	nao		216,0		sim		nao		sim	nao		
330510	São João de Meriti/RJ	sim	nao	sim	sim												sim	Nova Iguaçu - RJ	
316265	São João do Pacui/MG	sim	sim			nao	sim	nao								nao	nao		
316280	São João Evangelista/MG	sim	sim	sim	sim	sim	nao	nao	4,0	4,0	0,0	sim	2,00	sim		nao	nao		
354940	São Joaquim da Barra/SP	sim		sim		sim				2,0		sim	8.487,47	sim		sim	sim	Jardinópolis - SP	
354970	São José do Rio Pardo/SP	sim	sim	sim	nao	sim	nao	nao	56,0	56,0		sim	0,87	nao	1,35	sim	sim	Mogi Mirim - SP	
354980	São José do Rio Preto/SP	sim	nao	sim	sim	sim	nao	sim				sim				sim	sim	Jardinópolis - SP	
354990	São José dos Campos/SP	sim	sim	nao	nao	sim	nao	nao	955,5	955,5						nao	sim	Mauá - SP	
330515	São José do Vale do Rio Preto/RJ	sim	sim	nao	nao	nao	sim	nao	10,0	10,0						nao	nao		
316370	São Lourenço/MG	sim	nao	sim	sim	sim	nao	nao	124,5	10,3	114,2	sim	7.662,80	sim		sim	sim	Poços de Caldas - MG	
354995	São Lourenço da Serra/SP	sim		sim		sim						sim					sim	Taboão da Serra - SP	
355000	São Luís do Paraitinga/SP	sim	nao	sim	nao	sim	nao	nao				sim		sim		sim	sim	Santo André - SP	
355010	São Manuel/SP	sim	sim	sim	sim	sim	nao	nao	24,0	24,0	0,0	sim	5.200,00	sim		sim	sim	Paulínia - SP	
320490	São Mateus/ES	sim		sim		sim			105,4	105,4						sim	sim	Cariacica - ES	
316380	São Miguel do Anta/MG	sim	sim	sim	sim	sim	nao	nao	0,7	0,7		sim	6.500,00	sim		nao	sim	Canaã - MG	
355030	São Paulo/SP	sim	nao	sim	nao	sim	nao	nao	37.259,0	37.259,0		sim				sim	nao		
330520	São Pedro da Aldeia/RJ	sim	sim	sim	nao	sim	nao	nao				sim				sim	nao		
355050	São Pedro do Turvo/SP	sim	nao	sim	nao	sim	nao		4,2	4,2		sim		sim		nao	nao		
355060	São Roque/SP	sim	nao	sim	sim	sim	nao	nao		72,9		sim	2.130,00	nao		sim	nao		
320495	São Roque do Canaã/ES	sim	nao	sim	nao	sim	nao	nao	4,8	4,8		sim	2.405,00	sim		nao	sim	Colatina - ES	

TABELA Rs01 - INFORMAÇÕES SOBRE COLETA DE RESÍDUOS SÓLIDOS DE SERVIÇOS DE SAÚDE

ANO DE
REFERÊNCIA
2011

Município		Execução de col. diferenciada RSS				Veículos utilizados		Ocorr. de cobrança pela coleta diferenciada	Quantidade de RSS coletado			Coleta de RSS em unid. púb. de saúde terceirizado			Trat. RSS terceirizado	Prefeitura controla executores	Remessa de RSS p/ outros mun.	
		Existe	Prefeitura ou SLU	Empr. Contr. ou SLU	Próprio Gerador ou Contr.	Exclusivo	Da Col. Dom. em viagem exclusiva		Total	Pref. ou contratados	Geradores ou contratados	Ocor- rências	Valor contratual	Inclui tratamento RSS	Valor contratual		Ocor- rências	Municípios
t	t																	
Código	Nome/UF	Rs020	Rs045	Rs046	RS003	Rs038	Rs036	Rs004	Rs044	Rs028	RS008	Rs040	Rs041	Rs042	Rs043	RS026	Rs030	Rs031
355070	São Sebastião/SP	sim		sim													sim	Suzano - SP
355080	São Sebastião da Grama/SP	sim	nao	sim	nao	sim	nao	nao				sim	960,00	sim			sim	Poços de Caldas - MG
316447	São Sebastião do Anta/MG	sim	sim	nao	nao	nao	sim	nao	0,5	0,5						nao	sim	Timóteo - MG
316470	São Sebastião do Paraíso/MG	sim	nao	sim	sim	sim	nao					sim					sim	Lavras - MG, Poços de Caldas - MG
316500	São Tiago/MG	sim	nao	sim	nao												sim	Ubá - MG
355100	São Vicente/SP	sim	nao	sim	nao	sim	nao	sim	386,1	386,1						sim	sim	São Bernardo do Campo - SP
316530	São Vicente de Minas/MG	sim	nao	sim	nao	sim	nao	nao	1,0	1,0		sim	6.500,00	nao	0,00	nao	sim	Lavras - MG
316540	Sapucaí-Mirim/MG	nao																
316553	Sarzedo/MG	sim	nao	sim	sim	nao	nao	nao	10,0	10,0	0,0	sim	2.200,00	sim		sim	sim	Belo Horizonte - MG
316560	Senador Cortes/MG	sim		sim								sim	3.000,00	sim		nao	nao	
316590	Senador Modestino Gonçalves/MG	sim	sim	nao	nao	nao	sim	nao	0,6	0,6						nao	nao	
316600	Senhora de Oliveira/MG	sim	nao	sim	nao	sim	nao	nao	1,4	1,4		sim	2.680,00	sim		nao	sim	Conselheiro Lafaiete - MG
316640	Seritinga/MG	sim	nao	sim	nao												sim	Lavras - MG
320500	Serra/ES	sim	nao	sim	nao	sim	nao	nao	651,1	651,1		sim	519,31	sim		nao	sim	Cariacica - ES
316670	Serra dos Aimorés/MG	nao																
355150	Serrana/SP	sim	nao	sim	nao	sim	nao	nao				sim	3,20	sim		sim	sim	Ribeirão Preto - SP
355160	Serra Negra/SP	sim	sim			sim	nao	nao		18,0							sim	Hortolândia - SP
316690	Serrania/MG	sim		sim		sim				1,0		sim	6.460,00	nao		nao	sim	Poços de Caldas - MG
316695	Serranópolis de Minas/MG	sim	nao	sim	nao	nao	sim	nao	1,1	1,1		sim		nao		sim	nao	
316710	Serro/MG	sim	sim	sim	sim	sim	nao	nao	11,2	10,0	1,2	sim	3.000,00	sim		sim	nao	
355170	Sertãozinho/SP	sim	nao	sim	nao	sim	nao	nao	259,3	259,3		sim	750,77	sim		sim	sim	Jardinópolis - SP
355180	Sete Barras/SP	sim	nao	sim	nao	sim						sim		nao		nao	sim	Sorocaba - SP
316720	Sete Lagoas/MG	sim	nao	sim	nao	sim	nao	nao	225,6	225,6		sim	512,00	nao	2,20	sim	sim	Betim - MG
355200	Silveiras/SP	sim	nao	sim	sim	sim	nao	nao				sim	70,00	sim		nao	sim	Jacareí - SP
316750	Simão Pereira/MG	sim	nao	sim	nao	sim	nao	nao								nao	sim	Juiz de Fora - MG
355210	Socorro/SP	sim	nao	sim	nao				25,0	25,0		sim	1,75	nao		nao	sim	Paulínia - SP
316780	Soledade de Minas/MG	sim	nao	sim	sim	sim			2,4			sim		sim		sim	sim	Poços de Caldas - MG
355220	Sorocaba/SP	sim	nao	sim	sim	sim	nao	sim	1.000,0	580,0	420,0	sim	1.910,00	sim		nao	sim	Poços de Caldas - MG
355230	Sud Mennucci/SP	sim	nao	sim	nao	sim		nao	4,0	4,0		sim	550,00	nao	0,00	sim	sim	Votuporanga - SP
355240	Sumaré/SP	sim	nao	sim	sim	sim	nao	nao	121,3	121,3	0,0	sim	530,00	nao	2.990,00	nao	sim	Paulínia - SP
355255	Suzanópolis/SP	sim	nao	sim	nao	sim	nao	nao	0,8	0,8		sim	7.361,83	sim		nao	sim	Votuporanga - SP
355250	Suzano/SP	sim	nao	sim	sim	sim	nao	nao				sim	2.582,20	sim		sim	nao	
355260	Tabapuã/SP	sim		sim													nao	

TABELA Rs01 - INFORMAÇÕES SOBRE COLETA DE RESÍDUOS SÓLIDOS DE SERVIÇOS DE SAÚDE

ANO DE
REFERÊNCIA
2011

Município		Execução de col. diferenciada RSS				Veículos utilizados		Ocorr. de cobrança pela coleta diferenciada	Quantidade de RSS coletado			Coleta de RSS em unid. púb. de saúde terceirizado			Trat. RSS terceirizado	Prefeitura controla executores	Remessa de RSS p/ outros mun.	
Código	Nome/UF	Existe	Prefeitura ou SLU	Empr. Contr. ou SLU	Próprio Gerador ou Contr.	Exclusivo	Da Col. Dom. em viagem exclusiva		Total	Pref. ou contratados	Geradores ou contratados	Ocor- rências	Valor contratual	Inclui tratamento RSS	Valor contratual		Ocor- rências	Municípios
									t	t	t		R\$/t	RSS	R\$/t			
REGIÃO SUDESTE		Rs020	Rs045	Rs046	RS003	Rs038	Rs036	Rs004	Rs044	Rs028	RS008	Rs040	Rs041	Rs042	Rs043	RS026	Rs030	Rs031
355270	Tabatinga/SP	sim	nao	sim	nao	sim	nao	nao	6,8	6,8		sim	69,91	sim		nao	sim	Ribeirão Preto - SP
355280	Taboão da Serra/SP	sim		sim		sim				240,0		sim	0,00	sim		sim	sim	Caieiras - SP
355290	Taciba/SP	sim	nao	sim	nao	sim	nao	nao	1,0	1,0		sim					sim	Garça - SP
316800	Taiobeiras/MG	sim	sim	nao	sim	sim	sim	nao	32,0	12,0	20,0					nao	nao	
355330	Tambaú/SP	sim	nao	sim	nao	sim	nao	nao	12,0	12,0		sim	2.053,68	sim		sim	nao	
316805	Taparuba/MG	sim	sim	nao	nao	sim											nao	
316820	Tapirai/MG	sim	nao	sim	nao	nao	sim	nao				sim		nao		nao	sim	Belo Horizonte - MG
355350	Tapirai/SP	sim	sim	sim	nao	nao	nao	nao	1,2	1,2		sim	3.350,00	nao	3.350,00	sim	sim	Itapetininga - SP
355370	Taquaritinga/SP	sim		sim		sim				540,0		sim	61,00	sim		sim	sim	Jardinópolis - SP
355380	Taquarituba/SP	sim	nao	sim	sim	sim	nao	nao	9,0	8,0	1,0	sim	1.000,00	sim		sim	sim	Siqueira Campos - PR
355385	Taquarivaí/SP	sim	nao	sim	nao	sim		nao	12,0	12,0		sim	1.000,00	nao		nao	sim	Botucatu - SP
355390	Tarabai/SP	sim		sim													nao	
355395	Tarumã/SP	sim	nao	sim	nao	sim	nao	nao	3,1	3,1		sim	365,00	sim		sim	sim	Chavantes - SP
355400	Tatuí/SP	sim	nao	sim	nao	sim	nao	sim	107,0	107,0		sim	0,00	sim		sim	sim	Paulínia - SP
355410	Taubaté/SP	sim	nao	sim	nao	sim	nao	sim	525,2	525,2		sim	423,70	nao	1.438,80	sim	sim	Jacareí - SP
316860	Teófilo Otoni/MG	sim	nao	sim	nao	sim	nao	nao	100,0	100,0		sim	53,58	nao		sim	nao	
330580	Teresópolis/RJ	sim	sim														nao	
355460	Timburi/SP	sim		sim		sim		nao	1,5	1,5		sim				nao	sim	Bernardino de Campos - SP
316900	Tocantins/MG	nao																
355465	Torre de Pedra/SP	sim	nao	sim	nao	sim	nao	nao	0,2	0,2		sim	2.800,00	sim		sim	sim	Paulínia - SP
355475	Trabiju/SP	sim		sim													sim	Jaú - SP
355480	Tremembé/SP	sim	nao	sim	sim	nao	nao	nao	26,0	16,0	10,0	sim	4.000,00	sim		nao	sim	Caçapava - SP
316930	Três Corações/MG	sim	nao	sim	sim	sim	nao	nao	50,0	45,0	5,0	sim	1.430,00	nao	5.500,00	sim	nao	
355490	Três Fronteiras/SP	sim	nao	sim	nao	nao	nao	nao	1,5	1,5		sim	660,00	sim		nao	nao	
316935	Três Marias/MG	sim	nao	sim	nao	sim	nao	nao	7,5	7,5		sim	4.300,00	sim		nao	sim	Montes Claros - MG
316940	Três Pontas/MG	sim		sim		sim	nao	sim				sim	3.980,00	sim		sim	sim	Lavras - MG
355520	Turiúba/SP	sim		sim		sim	nao	nao				sim	5.000,00	sim		sim	sim	São José do Rio Preto - SP
317010	Uberaba/MG	sim	nao	sim	nao	sim	nao	sim	910,0	910,0		sim	2.051,20	sim		nao	nao	
317020	Uberlândia/MG	sim	nao	nao	sim				1.014,0		1.014,0					sim	nao	
355550	Ubirajara/SP	nao																
317030	Umburatiba/MG	nao																
317040	Unai/MG	sim	nao	nao	sim	sim	nao									nao	nao	
317043	União de Minas/MG	nao																

TABELA Rs01 - INFORMAÇÕES SOBRE COLETA DE RESÍDUOS SÓLIDOS DE SERVIÇOS DE SAÚDE

ANO DE
REFERÊNCIA
2011

Município		Execução de col. diferenciada RSS				Veículos utilizados		Ocorr. de cobrança pela coleta diferenciada	Quantidade de RSS coletado			Coleta de RSS em unid. púb. de saúde terceirizado			Trat. RSS terceirizado	Prefeitura controla executores	Remessa de RSS p/ outros mun.	
		Existe	Prefeitura ou SLU	Empr. Contr. ou SLU	Próprio Gerador ou Contr.	Exclusivo	Da Col. Dom. em viagem exclusiva		Total	Pref. ou contratados	Geradores ou contratados	Ocor- rências	Valor contratual	Inclui tratamento RSS	Valor contratual		Ocor- rências	Municípios
															R\$/t			
Código	Nome/UF	Rs020	Rs045	Rs046	RS003	Rs038	Rs036	Rs004	Rs044	Rs028	RS008	Rs040	Rs041	Rs042	Rs043	RS026	Rs030	Rs031
355580	Urânia/SP	sim		sim		sim				0,9		sim	7.900,00			nao	sim	Votuporanga - SP
355590	Uru/SP	sim		sim		sim			0,5	0,5		sim	4.520,00	sim		nao	sim	Bernardino de Campos - SP
317047	Uruana de Minas/MG	sim	sim	nao	nao	nao	sim	nao	6,0	6,0						nao	nao	
317052	Urucuia/MG	sim	sim	sim	nao	sim	sim	sim				sim		sim		nao	sim	Montes Claros - MG
355620	Valinhos/SP	sim	nao	sim	nao	sim	nao	nao	129,0	129,0		sim	4.002,00	sim		sim	sim	Paulínia - SP
355630	Valparaíso/SP	sim	nao	sim	nao	sim	nao	nao	10,8	10,8		sim	5,38	sim		sim	sim	São José do Rio Preto - SP
355645	Vargem Grande Paulista/SP	sim	nao	sim	nao	sim	nao	sim	30,0	30,0		sim	8.600,00	sim		sim	sim	Suzano - SP
317070	Varginha/MG	sim	sim	nao	sim	sim	nao	nao								nao	nao	
330615	Varre-Sai/RJ	sim	sim	nao	nao	sim	nao	nao								nao	sim	Campos dos Goytacazes - RJ
330620	Vassouras/RJ	sim	nao	sim													nao	
320506	Venda Nova do Imigrante/ES	sim	nao	sim	nao	sim	nao	nao	6,7	6,7		sim	6.200,00	sim		nao	sim	Cariacica - ES
317115	Vermelho Novo/MG	sim	nao	sim	nao	sim	nao	nao				sim					sim	Ipatinga - MG
317120	Vespasiano/MG	nao																
320510	Viana/ES	sim		sim		sim	nao	nao	10,0	10,0							sim	Cariacica - ES
317130	Viçosa/MG	sim	nao	sim	sim												sim	Ubá - MG
317140	Vieiras/MG	sim	nao	sim	nao	sim	nao	nao	3,0	3,0		sim	5.400,00	nao		sim	sim	Belo Horizonte - MG
320520	Vila Velha/ES	sim	nao	sim	nao							sim					sim	Cariacica - ES
355670	Vinhedo/SP	sim	nao	sim	nao	sim	nao	sim	83,5	83,5		sim	2,25	nao	2,86	nao	sim	Paulínia - SP
355680	Viradouro/SP	sim	sim	sim	nao	nao	nao	nao				sim		sim		sim	nao	
317160	Virgem da Lapa/MG	nao																
317170	Virgínia/MG	sim	nao	sim	nao	sim	sim	nao				sim	650,00	sim			nao	
317200	Visconde do Rio Branco/MG	sim	sim	nao	sim	sim	nao	nao	205,0	200,0	5,0					nao	nao	
320530	Vitória/ES	sim	nao	sim	nao	sim	nao	nao	1.564,5	1.564,5		sim	284,56	nao	1.510,00	nao	sim	Cariacica - ES
355695	Vitória Brasil/SP	sim	nao	sim	nao	sim	nao	nao	0,6	0,6		sim	9.600,00	nao	0,00	nao	sim	Votuporanga - SP
317210	Volta Grande/MG	sim	nao	sim	nao	sim	nao	nao	5,0	5,0		sim	20,00	nao	0,00	nao	nao	
330630	Volta Redonda/RJ	sim	nao	sim	nao	sim	nao	nao	397,2	397,2		sim	433,27	nao	0,00	sim	nao	
355700	Votorantim/SP	sim	nao	sim	sim	sim	nao	nao	34,8	34,8		sim	2.480,00	sim		sim	sim	Iperó - SP, Suzano - SP
355710	Votuporanga/SP	sim	nao	sim	sim	nao	nao	nao	72,0	10,3	61,7	sim	6.150,00	sim		nao	sim	São José do Rio Preto - SP
355715	Zacarias/SP	sim	nao	sim	sim	nao	nao	nao	0,6	0,6	0,0	sim	6.150,00	sim		nao	sim	São José do Rio Preto - SP

TABELA Cc01
INFORMAÇÕES SOBRE COLETA DE RESÍDUOS SÓLIDOS DA
CONSTRUÇÃO CIVIL

TABELA Cc01 - INFORMAÇÕES SOBRE COLETA DE RESÍDUOS SÓLIDOS DA CONSTRUÇÃO CIVIL

ANO DE
REFERÊNCIA
2011

Município		Serviço executado pela prefeitura		Existência de empresa especializada	Exist. de serv. de coleta de RCC feita por autônomos		Quantidade coletada		
		Existência	Cobrança		Com caminhões tipo basculante ou carroceria	Com carroça ou outro tipo de veículo de pequena capacidade	Pref. ou contratado por ela	Caçambeiros e autôn.. contratados pelo gerador	Próprio gerador
Código	Nome/UF			t			t	t	
REGIÃO SUDESTE		Cc019	Cc010	Cc020	Cc017	Cc018	Cc013	Cc014	Cc015
310040	Acaiaca/MG	sim	nao	nao	nao	nao	140		0
310050	Açucena/MG								
350020	Adolfo/SP	nao		nao	nao	nao			
320010	Afonso Cláudio/ES	nao		nao	sim	nao		300	20
310070	Água Comprida/MG	sim	nao	nao	nao	nao	60		
350030	Aguaí/SP	sim	nao	sim	nao	sim	5	6	11
310080	Aguanil/MG	sim	nao	nao	nao	nao	300		300
350040	Águas da Prata/SP	sim	sim	sim	sim	nao	36		
350055	Águas de Santa Bárbara/SP	nao		sim	sim	nao			
310090	Águas Formosas/MG	nao		nao	nao	nao			0
310110	Aimorés/MG	sim	nao	nao	nao	nao	945		
310160	Alfenas/MG	nao		sim	sim	sim		22.000	
320030	Alfredo Chaves/ES	sim	nao	nao	nao	nao	5.000		0
310200	Alterosa/MG	sim	nao	nao	nao	nao	300		
350110	Alto Alegre/SP	sim	nao	nao	nao	nao	3.000		
315350	Alto Jequitibá/MG	sim	nao	nao	nao	nao	500		50
320035	Alto Rio Novo/ES	sim	nao	nao	nao	nao	350		350
350115	Alumínio/SP	sim	nao	sim	nao	nao	9.432		
350130	Álvares Machado/SP	sim	nao	sim	sim	sim	1.200	4.320	
350150	Alvinlândia/SP	sim	nao	nao	nao	nao	960		0
310240	Alvorada de Minas/MG	nao		nao	nao	nao			
350160	Americana/SP	nao		sim	sim	sim			
350170	Américo Brasiliense/SP	nao		sim	sim	sim			
350190	Amparo/SP	nao		sim	nao	nao		600	
310260	Andradas/MG	nao		sim	sim	nao			
310280	Andrelândia/MG	sim	nao	nao	sim	nao	130		
350220	Angatuba/SP	sim	sim	sim	nao	nao	1.100		
330010	Angra dos Reis/RJ	sim	nao		nao		48.336		
350230	Anhembi/SP	sim	nao	nao	nao	nao	475		0
310310	Antônio Prado de Minas/MG	sim	nao				150		
350250	Aparecida/SP	nao		sim		sim		4.129	
350260	Aparecida D Oeste/SP	sim	nao	nao	nao	nao	2		
350270	Apiaí/SP	sim	sim	sim	nao	nao	30	120	30

TABELA Cc01 - INFORMAÇÕES SOBRE COLETA DE RESÍDUOS SÓLIDOS DA CONSTRUÇÃO CIVIL

ANO DE
REFERÊNCIA
2011

Município		Serviço executado pela prefeitura		Existência de empresa especializada	Exist. de serv. de coleta de RCC feita por autônomos		Quantidade coletada		
		Existência	Cobrança		Com caminhões tipo basculante ou carroceria	Com carroça ou outro tipo de veículo de pequena capacidade	Pref. ou contratado por ela	Caçambeiros e autôn.. contratados pelo gerador	Próprio gerador
Código	Nome/UF						t	t	t
REGIÃO SUDESTE		Cc019	Cc010	Cc020	Cc017	Cc018	Cc013	Cc014	Cc015
350280	Araçatuba/SP	sim	nao	sim	sim	sim	28.000	53.000	31.000
310350	Araguari/MG	nao		sim	sim	sim			
350310	Arandu/SP	sim	nao	nao	nao	nao	96		
350315	Arapeí/SP	sim	nao	nao	nao	nao	18		
310375	Araporã/MG	nao		nao	nao	nao			0
350320	Araraquara/SP	sim	nao	sim	sim	sim	24.475	124.800	0
350335	Arco-Íris/SP	sim	nao	nao	nao	nao	1		
330025	Arraial do Cabo/RJ	nao		nao	nao	nao			
350380	Artur Nogueira/SP	sim	nao	sim	sim	nao	200	300	100
350390	Arujá/SP	nao		sim	nao	nao		400	
350400	Assis/SP	nao		nao	nao	nao			0
350410	Atibaia/SP	nao		sim	sim	nao		28.166	0
320070	Atilio Vivacqua/ES	nao		nao	sim	sim		5	
350440	Avanhandava/SP	sim	nao	nao	nao	sim	100	100	
350460	Bady Bassitt/SP	nao							
320080	Baixo Guandu/ES	sim	nao	sim	sim	sim	200	500	100
350470	Balbinos/SP	sim	nao	nao	nao	nao	1.895		1.895
350500	Barão de Antonina/SP	nao		nao	nao	nao			
310540	Barão de Cocais/MG	sim	nao	sim	nao	nao	12		
310560	Barbacena/MG	nao		sim	nao	nao			
350520	Bariri/SP	nao		sim	nao	nao		5.400	0
350535	Barra do Chapéu/SP	nao		nao	sim	sim		6	
330030	Barra do Pirai/RJ	sim	nao	sim	nao	nao	4.380	994	100
330040	Barra Mansa/RJ	sim	nao	sim	sim	sim	112.539	39.000	3.500
350570	Barueri/SP	sim	nao	sim	sim	nao	55.000		
350580	Bastos/SP	sim	nao	sim	sim	nao	5.000	1.260	0
350590	Batatais/SP	nao		sim	sim			23.789	
350600	Bauru/SP	nao		sim	sim	sim			249.000
310610	Belmiro Braga/MG	sim	nao	sim	sim	sim	1		0
310620	Belo Horizonte/MG	sim	nao	sim	sim	sim	412.130		
310640	Belo Vale/MG	nao		nao	nao	nao			
350620	Bento de Abreu/SP	sim	nao	nao	nao	nao	800		0
350630	Bernardino de Campos/SP	nao							

TABELA Cc01 - INFORMAÇÕES SOBRE COLETA DE RESÍDUOS SÓLIDOS DA CONSTRUÇÃO CIVIL

ANO DE
REFERÊNCIA
2011

Município		Serviço executado pela prefeitura		Existência de empresa especializada	Exist. de serv. de coleta de RCC feita por autônomos		Quantidade coletada		
		Existência	Cobrança		Com caminhões tipo basculante ou carroceria	Com carroça ou outro tipo de veículo de pequena capacidade	Pref. ou contratado por ela	Caçambeiros e autôn.. contratados pelo gerador	Próprio gerador
Código	Nome/UF						t	t	t
REGIÃO SUDESTE		Cc019	Cc010	Cc020	Cc017	Cc018	Cc013	Cc014	Cc015
310660	Bertópolis/MG	sim	nao	nao	nao	nao	50		10
310670	Betim/MG	sim	nao	sim	sim	sim	82.652	50.656	0
350640	Bilac/SP	sim	nao	nao	nao	nao	3.000		0
310700	Biquinhas/MG	nao		nao	nao	nao			80
350650	Birigui/SP	nao		sim	sim	sim			
350660	Biritiba-Mirim/SP	nao		sim	sim	nao			
310710	Boa Esperança/MG	nao		sim	sim	sim		5.000	1.000
350670	Boa Esperança do Sul/SP	nao							
350690	Bofete/SP	sim	nao	nao	nao	nao	168		0
350700	Boituva/SP	nao		sim	sim	sim		220	0
330050	Bom Jardim/RJ	sim	nao	nao	nao	nao	70		
330060	Bom Jesus do Itabapoana/RJ	sim	sim	sim	sim	sim	85	16	6
350715	Bom Sucesso de Itararé/SP	sim	nao	nao	sim	nao	8	3	2
310810	Bonfim/MG	nao		nao	sim	sim		10	50
310825	Bonito de Minas/MG			sim					
350730	Boracéia/SP	sim	nao	nao	nao	nao	500		
350745	Borebi/SP	nao		nao	nao	nao			
310840	Botelhos/MG	sim	nao	nao	sim	nao	20		
350750	Botucatu/SP	nao		sim	sim	sim		21.120	0
350760	Bragança Paulista/SP	nao		sim	sim	sim			
310855	Brasilândia de Minas/MG	sim	nao	nao	nao	nao	960		
310870	Brás Pires/MG	sim	nao	nao	nao	nao	1.200		0
350770	Braúna/SP	sim	nao	nao	nao	nao	3.473		3.473
350780	Brodowski/SP	nao		sim	nao	nao		2.890	
350790	Brotas/SP	sim	nao	sim	sim	nao	250	18.000	
310900	Brumadinho/MG	nao		sim	nao	nao			0
310910	Bueno Brandão/MG	sim	nao	nao	nao	nao	288		288
310920	Buenópolis/MG	sim	sim	nao	nao	nao	2		
310925	Bugre/MG	sim	nao	nao	sim	nao	35	12	8
350800	Buri/SP	sim	nao	nao	nao	nao	21		
350810	Buritama/SP	nao		nao	sim	nao			
310940	Buritzeiro/MG	sim		nao	nao	nao	4.500		
310945	Cabeceira Grande/MG	nao		nao	nao	sim			

TABELA Cc01 - INFORMAÇÕES SOBRE COLETA DE RESÍDUOS SÓLIDOS DA CONSTRUÇÃO CIVIL

ANO DE
REFERÊNCIA
2011

Município		Serviço executado pela prefeitura		Existência de empresa especializada	Exist. de serv. de coleta de RCC feita por autônomos		Quantidade coletada		
		Existência	Cobrança		Com caminhões tipo basculante ou carroceria	Com carroça ou outro tipo de veículo de pequena capacidade	Pref. ou contratado por ela	Caçambeiros e autôn.. contratados pelo gerador	Próprio gerador
Código	Nome/UF						t	t	t
REGIÃO SUDESTE		Cc019	Cc010	Cc020	Cc017	Cc018	Cc013	Cc014	Cc015
330070	Cabo Frio/RJ	sim	nao	sim	sim	nao	1.000	1.000	0
310970	Cachoeira de Minas/MG	sim	nao	nao	nao	nao	2		
350860	Cachoeira Paulista/SP	nao		sim	nao	sim			
330080	Cachoeiras de Macacu/RJ	nao		nao	nao	nao			
320120	Cachoeiro de Itapemirim/ES	sim	nao	sim	sim	nao	7.680	3.600	80
350870	Caconde/SP	nao		sim	nao	nao			
311000	Caeté/MG	nao		sim	sim	sim		1	0
350880	Cafelândia/SP								
311010	Caiana/MG	nao		nao	sim	nao			
350900	Caieiras/SP	nao		sim	sim	nao			
350930	Cajobi/SP	nao		sim	nao	nao		2.375	0
311020	Cajuri/MG	sim	nao	nao			288		
330090	Cambuci/RJ	nao		nao	nao	nao			
350950	Campinas/SP	nao		sim	sim	sim		110.000	1
311120	Campo Belo/MG	nao		sim	sim	sim			
311140	Campo Florido/MG	sim	nao	nao	nao	nao	96		0
350960	Campo Limpo Paulista/SP	sim	nao	nao	nao	nao	1.920		
330100	Campos dos Goytacazes/RJ	sim	nao	sim	sim	sim	128.000		
350990	Cananéia/SP	sim	sim	nao	nao	nao	1		0
350995	Canas/SP	sim		nao			10		
311190	Cana Verde/MG								
311200	Candeias/MG	sim	sim	sim	nao	nao	60		
351000	Cândido Mota/SP	sim	nao	sim	nao	sim	16.500	9.000	0
330110	Cantagalo/RJ	sim	nao	nao	sim	nao	337		
351020	Capão Bonito/SP	sim	nao	sim	sim	nao	10.800	2.000	0
311210	Caparaó/MG	sim	nao	nao	sim	nao	195		
351030	Capela do Alto/SP	sim	nao	nao	nao	nao	20		0
311260	Capinópolis/MG	sim	nao	nao	nao	nao	1.440		0
311280	Capitólio/MG	nao		nao	nao	nao			2.000
351040	Capivari/SP								
311290	Caputira/MG	sim	nao	nao	sim	sim	90	65	45
351050	Caraguatatuba/SP	nao		sim	sim	nao			
330093	Carapebus/RJ	nao		nao	nao	nao			

TABELA Cc01 - INFORMAÇÕES SOBRE COLETA DE RESÍDUOS SÓLIDOS DA CONSTRUÇÃO CIVIL

ANO DE
REFERÊNCIA
2011

Município		Serviço executado pela prefeitura		Existência de empresa especializada	Exist. de serv. de coleta de RCC feita por autônomos		Quantidade coletada		
		Existência	Cobrança		Com caminhões tipo basculante ou carroceria	Com carroça ou outro tipo de veículo de pequena capacidade	Pref. ou contratado por ela	Caçambeiros e autôn.. contratados pelo gerador	Próprio gerador
Código	Nome/UF			t			t	t	
REGIÃO SUDESTE		Cc019	Cc010	Cc020	Cc017	Cc018	Cc013	Cc014	Cc015
351070	Cardoso/SP	sim	sim	nao	nao	nao	350		0
320130	Cariacica/ES	nao		sim	sim	nao			
311370	Carlos Chagas/MG	nao		nao	sim	sim		3.800	500
311390	Carmo da Cachoeira/MG	sim	sim	sim	nao	nao	65	25	
311410	Carmo de Minas/MG	nao		sim	sim	nao			
311440	Carmo do Rio Claro/MG	nao		sim	sim	nao		800	
311450	Carmópolis de Minas/MG			sim	sim	nao			
311455	Carneirinho/MG	sim	nao	nao	nao	nao	3.168		
311470	Carvalhópolis/MG								
311480	Carvalhos/MG	nao		nao	nao	nao			
351080	Casa Branca/SP	nao		sim	nao	nao			
330130	Casimiro de Abreu/RJ								
351090	Cássia dos Coqueiros/SP	sim	nao	nao	nao	nao	288		288
320140	Castelo/ES	nao		nao	sim	nao		300	200
351110	Catanduva/SP	nao		sim	sim	sim			
311535	Catas Altas/MG	sim	nao	nao	nao	nao	2		
351120	Catiguá/SP	sim	nao	sim	nao	nao	1.000	1.500	0
311547	Catuti/MG	sim					200		
351140	Cerqueira César/SP	sim					840		3.100
351150	Cerquilha/SP	nao		sim	sim	nao		21.500	0
351160	Cesário Lange/SP	nao		sim	sim	sim			
311600	Chalé/MG	nao		nao	nao	nao			
351170	Charqueada/SP	nao		nao	nao	sim			
311630	Cipotânea/MG	nao		nao	nao	nao			
320150	Colatina/ES	nao		sim	sim	sim			
351200	Colina/SP	sim	nao	nao	nao	nao	1.100		0
320160	Conceição da Barra/ES	sim	nao	nao	nao	nao	300		
311520	Conceição da Barra de Minas/MG								
311740	Conceição de Ipanema/MG	sim	nao	nao	sim	sim	10		
311750	Conceição do Mato Dentro/MG	sim		sim	sim	nao	4		0
311770	Conceição do Rio Verde/MG	nao		sim	sim	nao			
351230	Conchas/SP								
311790	Congonhal/MG	nao							

TABELA Cc01 - INFORMAÇÕES SOBRE COLETA DE RESÍDUOS SÓLIDOS DA CONSTRUÇÃO CIVIL

ANO DE
REFERÊNCIA
2011

Município		Serviço executado pela prefeitura		Existência de empresa especializada	Exist. de serv. de coleta de RCC feita por autônomos		Quantidade coletada		
		Existência	Cobrança		Com caminhões tipo basculante ou carroceria	Com carroça ou outro tipo de veículo de pequena capacidade	Pref. ou contratado por ela	Caçambeiros e autôn.. contratados pelo gerador	Próprio gerador
Código	Nome/UF						t	t	t
REGIÃO SUDESTE		Cc019	Cc010	Cc020	Cc017	Cc018	Cc013	Cc014	Cc015
311820	Conquista/MG	nao		sim	sim	sim		1	0
311830	Conselheiro Lafaiete/MG	sim	nao	sim	sim	nao	819	30.480	0
311840	Conselheiro Pena/MG	nao		sim	sim	sim			
311850	Consolação/MG	nao		nao	nao	nao			2
311860	Contagem/MG	sim	nao	sim	sim	sim	95.919		
311870	Coqueiral/MG	nao		nao	sim	sim		380	
351240	Cordeirópolis/SP	sim	nao	sim	sim	sim	100	150	6
311890	Cordisburgo/MG	sim	nao	nao	nao	nao	5		3
311900	Cordislândia/MG	nao							
311910	Corinto/MG	nao		sim	sim	sim		18	0
351250	Coroados/SP								
311940	Coronel Fabriciano/MG	sim	nao	sim	sim	sim	85.000	14.000	0
351260	Coronel Macedo/SP	nao		nao	nao	nao			0
311950	Coronel Murta/MG	nao		nao	sim	nao			
311995	Córrego Fundo/MG	nao		sim	sim	nao		10	5
351270	Corumbatai/SP	sim	nao	nao	nao	nao			
351290	Cosmorama/SP	nao		sim	nao	nao			0
351310	Cravinhos/SP	sim	nao	sim	nao	nao	10	1	0
351330	Cruzália/SP	sim	nao	nao	nao	nao	154		0
351340	Cruzeiro/SP	nao		sim	sim	sim		15.000	2.000
351350	Cubatão/SP	nao		sim	sim	nao			
312083	Cuparaque/MG	sim	nao	sim	nao	nao	600	300	0
312087	Curral de Dentro/MG	sim	nao	nao	sim	nao	280	8	3
312090	Curvelo/MG	sim	sim	sim	sim	sim	60	60	120
312125	Delta/MG	nao		nao	nao	nao			
312140	Desterro de Entre Rios/MG	sim	nao	nao	nao	nao	2.200		
351380	Diadema/SP	sim	nao	sim	nao	nao	49.792		
312180	Dionísio/MG	sim	sim	nao	nao	nao	1.600		0
351385	Dirce Reis/SP	sim	nao	nao	nao	nao	300		0
312200	Divino/MG	sim	nao	nao	nao	nao	150		
351390	Divinolândia/SP	nao		sim	nao	nao			
312230	Divinópolis/MG	nao		sim	sim	sim		80.280	
312240	Divisa Nova/MG	sim	nao	nao		nao	1.144		

TABELA Cc01 - INFORMAÇÕES SOBRE COLETA DE RESÍDUOS SÓLIDOS DA CONSTRUÇÃO CIVIL

ANO DE
REFERÊNCIA
2011

Município		Serviço executado pela prefeitura		Existência de empresa especializada	Exist. de serv. de coleta de RCC feita por autônomos		Quantidade coletada		
		Existência	Cobrança		Com caminhões tipo basculante ou carroceria	Com carroça ou outro tipo de veículo de pequena capacidade	Pref. ou contratado por ela	Caçambeiros e autôn.. contratados pelo gerador	Próprio gerador
Código	Nome/UF						t	t	t
REGIÃO SUDESTE		Cc019	Cc010	Cc020	Cc017	Cc018	Cc013	Cc014	Cc015
312245	Divisópolis/MG	nao		nao	nao	nao			960
351400	Dobrada/SP	sim	nao	nao	nao	nao	3.600		
351410	Dois Córregos/SP	sim	nao	sim	nao	nao	1.188	6.732	
320190	Domingos Martins/ES	nao							
312290	Dona Eusébia/MG	sim	nao	nao	nao	nao	2.000		0
312310	Dores de Guanhães/MG	sim	nao	nao	nao	nao	1		0
312340	Doresópolis/MG	nao		nao	nao	nao			0
351440	Dracena/SP	sim	nao	sim	sim	sim	1.152	1.300	400
351450	Duartina/SP	sim	nao	nao	nao	nao	1.900		
330170	Duque de Caxias/RJ	sim	nao	sim	sim	nao	221.823		
312352	Durandé/MG	sim	nao	nao	sim	sim	858	45	0
351490	Elias Fausto/SP	sim	nao	nao	nao	nao	780		
312360	Elói Mendes/MG	sim	nao	sim	sim	nao	4.600	5.760	
351495	Embaúba/SP	sim	nao	nao	nao	nao	5		5
351500	Embu/SP	sim	nao	sim	sim	sim	25.000	150	0
312380	Engenheiro Navarro/MG	nao		nao	nao	nao			
312390	Entre Rios de Minas/MG	nao		sim	sim	nao			
355730	Estiva Gerbi/SP	nao		nao	nao	nao			
312460	Estrela Dalva/MG	nao		nao	nao	nao			
312470	Estrela do Indaiá/MG	sim	nao	nao	nao	nao	1.000		
351530	Estrela do Norte/SP	sim	nao	nao	nao	nao	460		60
312510	Extrema/MG	nao		sim	sim	nao		3.100	0
312520	Fama/MG	nao		nao	nao	nao			
312530	Faria Lemos/MG	nao		nao	nao	nao			0
351565	Fernão/SP	nao		nao	nao	nao			0
351570	Ferraz de Vasconcelos/SP	nao		sim	sim	sim		400	50
351590	Floreal/SP	sim	nao	nao	nao	nao	130		0
312600	Florestal/MG	nao		nao	sim	nao		200	15
312610	Formiga/MG	nao		sim	sim	sim			
312640	Fortuna de Minas/MG	sim	nao	nao	nao	nao	987		0
351620	Franca/SP	nao		sim	sim	sim		164.250	
312660	Francisco Dumont/MG	sim	nao	nao	nao	sim	12		
312675	Franciscópolis/MG	sim	nao	nao	nao	nao	70		0

TABELA Cc01 - INFORMAÇÕES SOBRE COLETA DE RESÍDUOS SÓLIDOS DA CONSTRUÇÃO CIVIL

ANO DE
REFERÊNCIA
2011

Município		Serviço executado pela prefeitura		Existência de empresa especializada	Exist. de serv. de coleta de RCC feita por autônomos		Quantidade coletada		
		Existência	Cobrança		Com caminhões tipo basculante ou carroceria	Com carroça ou outro tipo de veículo de pequena capacidade	Pref. ou contratado por ela	Caçambeiros e autôn.. contratados pelo gerador	Próprio gerador
Código	Nome/UF						t	t	t
REGIÃO SUDESTE		Cc019	Cc010	Cc020	Cc017	Cc018	Cc013	Cc014	Cc015
312705	Fronteira dos Vales/MG	nao			sim	nao			
312710	Frutal/MG	nao		sim	sim	sim			
312720	Funilândia/MG	nao		nao	nao	nao			0
351650	Gabriel Monteiro/SP	sim	sim	nao	nao	nao	158		158
351660	Gália/SP	sim	nao	nao	nao	nao	1.600		
312733	Gameleiras/MG	nao		nao	nao	nao			
351670	Garça/SP	nao		sim	sim	sim		10	0
351680	Gastão Vidigal/SP	sim	nao	nao	nao	nao	50		
312735	Glaucilândia/MG	nao		nao	nao	nao			0
351710	Glicério/SP	sim	nao	nao	nao	nao	24		
312737	Goiabeira/MG	sim	nao	nao	nao	nao	24		0
312750	Gonzaga/MG	nao		nao					
312760	Gouveia/MG	nao		nao	nao	nao			
312770	Governador Valadares/MG	nao		nao	nao	nao			0
312780	Grão Mogol/MG	sim		nao	nao	nao	242		
320230	Guaçu/ES	nao							
351720	Guaicara/SP	sim	nao	sim	nao	nao	3.175	3.175	0
351730	Guaimbê/SP	sim	nao	nao	nao	nao	1.200		1.200
312800	Guanhães/MG	nao							
351750	Guapiaçu/SP	nao		sim	nao	nao		450	0
351760	Guapiara/SP								
351780	Guaraçai/SP	sim	nao	nao	nao	nao	100		
312820	Guaraciaba/MG	nao		nao	nao	nao			500
312830	Guaranésia/MG	nao		sim	nao	nao		1.080	
312840	Guarani/MG	sim	sim	nao	sim	sim	240		
351800	Guarani D Oeste/SP	sim	nao	nao	nao	nao	500		500
320240	Guarapari/ES			sim	nao	nao			
312850	Guarará/MG	nao		sim	sim	nao		1.200	
351820	Guararapes/SP	nao		sim	sim	nao			
351830	Guararema/SP	nao		sim	sim	sim			
351840	Guaratinguetá/SP	sim	nao	sim	sim	sim	12.600	16.000	0
351860	Guariba/SP	nao		sim	sim	sim		810	
351870	Guarujá/SP	sim	nao	sim	nao	nao	33.209		

TABELA Cc01 - INFORMAÇÕES SOBRE COLETA DE RESÍDUOS SÓLIDOS DA CONSTRUÇÃO CIVIL

ANO DE
REFERÊNCIA
2011

Município		Serviço executado pela prefeitura		Existência de empresa especializada	Exist. de serv. de coleta de RCC feita por autônomos		Quantidade coletada		
		Existência	Cobrança		Com caminhões tipo basculante ou carroceria	Com carroça ou outro tipo de veículo de pequena capacidade	Pref. ou contratado por ela	Caçambeiros e autôn.. contratados pelo gerador	Próprio gerador
Código	Nome/UF						t	t	t
REGIÃO SUDESTE		Cc019	Cc010	Cc020	Cc017	Cc018	Cc013	Cc014	Cc015
351880	Guarulhos/SP	sim	nao	sim	sim	sim	42.865		0
351885	Guatapar/SP	sim	nao	nao	nao	nao	1		0
351900	Herculndia/SP	sim	nao	nao	nao	nao	4.400		0
351907	Hortolndia/SP	sim	nao	sim	sim	nao	2		2
351910	Iacanga/SP	sim	sim	sim	sim	sim	2.400	4.800	
351940	Ibir/SP	nao		sim	sim	nao		1	1
312970	Ibiraci/MG	sim	nao	sim	nao	nao	730	730	0
351950	Ibirarema/SP	sim	nao	nao	nao	nao	10		230
312980	Ibirit/MG								
351960	Ibitinga/SP	nao		sim	nao	nao		22.000	
351970	Ibina/SP	nao		sim	sim	sim			
320260	Iconha/ES	sim	nao	nao	nao	nao	240		4
352000	Igarau do Tiet/SP	sim	nao	sim	nao	nao	2.520	70	0
352010	Igarapava/SP	sim	nao	sim	sim	sim	5.760	7.560	0
313010	Igarap/MG	sim	nao	sim	sim	sim	3.600	2.200	950
352020	Igarat/SP	sim	nao	nao	sim	nao	350	50	0
330187	Iguaba Grande/RJ	nao		nao	nao	nao			
352040	Ilhabela/SP	nao		sim	sim	sim		2.500	0
352042	Ilha Comprida/SP	nao		nao	nao	nao			
352044	Ilha Solteira/SP	nao		sim	nao	nao		2.376	0
313050	Ilicnea/MG	sim	nao	sim	sim	nao	5.007	10.404	
352050	Indaiatuba/SP	nao		sim	sim	sim			
352070	Indiapor/SP								
352080	Inbia Paulista/SP	sim					9		9
313115	Ipaba/MG	nao		sim	sim	sim			
313120	Ipanema/MG	sim	nao	nao	nao	nao	1.622		1.622
313130	Ipatinga/MG	sim	sim	nao	nao	nao	85.860		0
352100	Iper/SP	nao		sim	nao	nao			
352110	Ipena/SP	sim	nao	sim	nao	nao	750		
352170	Itaber/SP	sim	sim	nao	nao	nao	4.000		
313170	Itabira/MG	sim	nao	sim	sim	nao	8.593		
313210	Itacarambi/MG	sim	sim	nao	nao	nao	100		
320270	Itaguau/ES	sim	nao	nao	nao	nao	4.000		0

TABELA Cc01 - INFORMAÇÕES SOBRE COLETA DE RESÍDUOS SÓLIDOS DA CONSTRUÇÃO CIVIL

ANO DE
REFERÊNCIA
2011

Município		Serviço executado pela prefeitura		Existência de empresa especializada	Exist. de serv. de coleta de RCC feita por autônomos		Quantidade coletada		
		Existência	Cobrança		Com caminhões tipo basculante ou carroceria	Com carroça ou outro tipo de veículo de pequena capacidade	Pref. ou contratado por ela	Caçambeiros e autôn.. contratados pelo gerador	Próprio gerador
Código	Nome/UF						t	t	t
REGIÃO SUDESTE		Cc019	Cc010	Cc020	Cc017	Cc018	Cc013	Cc014	Cc015
330200	Itaguaí/RJ	nao		sim	sim	nao			
313220	Itaguara/MG	nao		sim	sim	nao		2.800	280
352180	Itaí/SP	sim	nao	nao	nao	nao	3.360		0
313230	Itaipé/MG	nao		nao	nao	nao			240
313240	Itajubá/MG	nao		sim	sim	sim			
330205	Italva/RJ	sim	nao	nao	nao	nao	960		
313250	Itamarandiba/MG	nao		sim	nao				
313290	Itamogi/MG	sim	sim	nao	nao	nao	6.480		0
313300	Itamonte/MG	sim	nao	nao	sim	sim	972		
352210	Itanhaém/SP	sim	nao	sim	nao	nao	9.600	11.600	0
313330	Itaobim/MG	nao		nao	nao	nao			
352215	Itaóca/SP	sim	nao	nao	nao	nao	20		0
313340	Itapagipe/MG	sim	nao	nao	nao	nao	9.000		
313350	Itapecerica/MG	nao		sim	sim	sim		7.280	
352220	Itapecerica da Serra/SP	nao			sim	nao			
352230	Itapetininga/SP	nao		sim	sim	sim		60.000	1
352240	Itapeva/SP	nao		sim	sim	nao		31.080	6.366
352250	Itapevi/SP	nao		nao	nao	nao			
352260	Itapira/SP	sim	nao	sim	nao	nao	11.550	10.650	1.450
352270	Itápolis/SP	nao		sim	sim	sim			
352280	Itaporanga/SP	sim	sim	nao	nao	nao	100		
352330	Itariri/SP	nao		nao	nao	nao			
352340	Itatiba/SP	nao		sim	sim	nao		73.600	0
352350	Itatinga/SP	nao		nao	nao				
313375	Itaú de Minas/MG	sim		nao	nao	nao	100		
313380	Itaúna/MG	sim		sim	sim	sim	600	40.000	0
313400	Itinga/MG	sim	nao	sim	sim	nao	400	550	260
352360	Itirapina/SP	nao		sim	nao	nao			
352380	Itobi/SP	sim	nao	nao	nao	nao	144		
352390	Itu/SP	sim	nao	sim	nao	sim	270	2.760	400
313420	Ituiutaba/MG	sim	nao	sim	sim	sim	4.862	5.276	88
352400	Itupeva/SP	nao		sim	sim	nao		14.000	480
313450	Itutinga/MG	nao		nao	nao	nao			250

TABELA Cc01 - INFORMAÇÕES SOBRE COLETA DE RESÍDUOS SÓLIDOS DA CONSTRUÇÃO CIVIL

ANO DE
REFERÊNCIA
2011

Município		Serviço executado pela prefeitura		Existência de empresa especializada	Exist. de serv. de coleta de RCC feita por autônomos		Quantidade coletada		
		Existência	Cobrança		Com caminhões tipo basculante ou carroceria	Com carroça ou outro tipo de veículo de pequena capacidade	Pref. ou contratado por ela	Caçambeiros e autôn.. contratados pelo gerador	Próprio gerador
Código	Nome/UF						t	t	t
REGIÃO SUDESTE		Cc019	Cc010	Cc020	Cc017	Cc018	Cc013	Cc014	Cc015
352410	Ituverava/SP	sim	nao	sim	nao	sim	7.200		
352430	Jaboticabal/SP								
352440	Jacarei/SP	sim	nao	sim	sim	sim	6.533		
352460	Jacupiranga/SP	sim	nao	nao	nao	nao	5.000		
352470	Jaguariúna/SP	sim	nao	sim	sim	nao	470		
352480	Jales/SP			sim					
352510	Jardinópolis/SP	nao		sim	sim	nao			
352520	Jarinu/SP	nao		sim	sim	nao			
352530	Jaú/SP	nao		sim	sim	nao	96.360		
313540	Jeceaba/MG	sim	nao	nao	nao	nao	750		0
313550	Jequeri/MG	nao		sim	nao	nao	200		
313610	Joanésia/MG	sim	nao	nao	nao	nao	43		0
313620	João Monlevade/MG	nao		sim	nao	nao	60		
352560	João Ramalho/SP	sim	nao	nao	nao	nao	28		0
352570	José Bonifácio/SP	nao		sim	sim	sim	20.000		
313655	José Raydan/MG	nao							
313670	Juiz de Fora/MG	nao		sim	sim	sim			
352585	Jumirim/SP	nao		sim	nao	nao			
352590	Jundiaí/SP	nao		sim	sim	sim			
352610	Juquiá/SP	nao		nao					
352620	Juquitiba/SP	sim	nao	nao	nao	nao	1		0
313753	Lagoa Grande/MG	sim	nao	nao	sim	nao	68	12	10
313780	Lambari/MG	nao		sim	sim	sim			
320316	Laranja da Terra/ES	sim	nao	nao	sim	nao	50	5	2
352660	Lavrinhas/SP	nao		nao	nao	nao			
352670	Leme/SP	nao		sim	sim	sim	96		
352680	Lençóis Paulista/SP	nao		sim	sim	nao	34.416		
352690	Limeira/SP	sim	nao	sim	sim	sim	10.940	98.460	20
313862	Limeira do Oeste/MG	sim	nao	nao	nao	nao	500		
352700	Lindóia/SP	nao		sim	nao	nao			
320320	Linhares/ES	sim	nao	sim	sim	nao	2.834		
352710	Lins/SP	nao		sim	sim	sim	20.000		
313865	Lontra/MG	nao		nao	nao	nao			

TABELA Cc01 - INFORMAÇÕES SOBRE COLETA DE RESÍDUOS SÓLIDOS DA CONSTRUÇÃO CIVIL

ANO DE
REFERÊNCIA
2011

Município		Serviço executado pela prefeitura		Existência de empresa especializada	Exist. de serv. de coleta de RCC feita por autônomos		Quantidade coletada		
		Existência	Cobrança		Com caminhões tipo basculante ou carroceria	Com carroça ou outro tipo de veículo de pequena capacidade	Pref. ou contratado por ela	Caçambeiros e autôn.. contratados pelo gerador	Próprio gerador
Código	Nome/UF						t	t	t
REGIÃO SUDESTE		Cc019	Cc010	Cc020	Cc017	Cc018	Cc013	Cc014	Cc015
352725	Lourdes/SP	sim	nao	nao	nao	nao	100		0
352750	Lucianópolis/SP	sim	sim	nao	nao	nao	285		0
313868	Luislândia/MG	sim	nao	nao	nao	nao	768		0
330240	Macaé/RJ	sim	nao	sim	sim	nao	30.624		
352800	Macatuba/SP	sim	nao	sim	nao	nao	840	3.360	0
352820	Macedônia/SP	nao							
352830	Magda/SP	sim	nao	nao	nao	nao	150		0
330250	Magé/RJ	nao		nao	sim	sim			
352840	Mairinque/SP	nao		sim	sim	nao			
352860	Manduri/SP	nao		sim	nao	nao		1.920	0
313930	Manga/MG	nao		nao	nao	nao			
313940	Manhuaçu/MG	nao		sim	nao	nao			
313960	Mantena/MG	nao		nao	sim	sim			
352870	Marabá Paulista/SP	sim	nao	nao	nao	nao	2		0
352880	Maracai/SP	nao		nao	nao	nao			
352885	Marapoama/SP	sim	sim	nao	nao	nao	25		0
313990	Maria da Fé/MG	sim	nao	nao	nao	nao	120		
314000	Mariana/MG	nao		sim	sim	sim			
330270	Maricá/RJ	nao		sim	sim	sim			
314010	Marilac/MG	nao							
320335	Marilândia/ES	sim	nao	nao	nao	nao	2.800		
352900	Marília/SP	nao		sim	sim	nao		390	
314020	Maripá de Minas/MG	sim	nao	nao	nao	nao	231		0
352930	Matão/SP	sim	nao	sim	sim	sim	8.000	20.000	
314070	Mateus Leme/MG	nao		sim	sim	nao		480	250
314120	Matutina/MG	nao		sim	nao	nao		10	0
352940	Mauá/SP	sim	sim	nao	nao	nao	3.942		0
330280	Mendes/RJ	nao		nao	nao	nao			
352960	Meridiano/SP	sim	nao	nao	nao	sim	45		0
330285	Mesquita/RJ	sim	nao	sim	nao	sim	49.950		
352970	Miguelópolis/SP	sim	sim	nao	nao	nao	1.200		1.000
314190	Minduri/MG	sim	nao	nao	nao	nao	200		200
353000	Mira Estrela/SP	sim	nao	nao	nao	nao	864		864

TABELA Cc01 - INFORMAÇÕES SOBRE COLETA DE RESÍDUOS SÓLIDOS DA CONSTRUÇÃO CIVIL

ANO DE
REFERÊNCIA
2011

Município		Serviço executado pela prefeitura		Existência de empresa especializada	Exist. de serv. de coleta de RCC feita por autônomos		Quantidade coletada		
		Existência	Cobrança		Com caminhões tipo basculante ou carroceria	Com carroça ou outro tipo de veículo de pequena capacidade	Pref. ou contratado por ela	Caçambeiros e autôn.. contratados pelo gerador	Próprio gerador
Código	Nome/UF						t	t	t
REGIÃO SUDESTE		Cc019	Cc010	Cc020	Cc017	Cc018	Cc013	Cc014	Cc015
353030	Mirassol/SP	sim	nao	sim	sim	sim	532	1.620	0
353040	Mirassolândia/SP	sim	sim				500		0
353050	Mococa/SP	nao		sim	nao	nao		5	0
353060	Mogi das Cruzes/SP	nao		sim	nao	nao		505	0
353070	Mogi Guaçu/SP	sim	sim	sim	sim	nao	39.660		0
353080	Mogi Mirim/SP	nao		sim	sim	nao			
353090	Mombuca/SP	nao		nao	nao	nao			
353100	Monções/SP	sim	nao	nao	nao	nao	1		
353110	Mongaguá/SP	nao		sim	sim	nao			
314270	Montalvânia/MG	nao		nao	sim	sim		85	0
353130	Monte Alto/SP	nao		sim	sim	nao		3.000	0
314290	Monte Azul/MG	nao		sim	sim	sim		1.500	1.500
314310	Monte Carmelo/MG	sim	nao	nao	nao	nao	4.836		1.934
353170	Monteiro Lobato/SP	nao		nao	sim	nao			
353180	Monte Mor/SP								
314320	Monte Santo de Minas/MG	nao		sim	sim	sim		750	
314330	Montes Claros/MG	nao		sim	sim	sim			
314345	Montezuma/MG	nao							
314350	Morada Nova de Minas/MG	sim	nao	nao	nao	nao	20		
353190	Morro Agudo/SP	sim	nao	sim	sim	nao	3.000	2.000	0
314360	Morro da Garça/MG	nao		nao	nao	nao			2.000
353200	Morungaba/SP	nao		sim	nao	nao		200	0
353205	Motuca/SP	nao		sim	sim	nao		607	0
320360	Mucurici/ES	sim	nao	nao	nao	nao	1.878		0
320380	Muqui/ES	nao		nao	nao	nao			1.800
314390	Muriaé/MG	nao		sim	sim	sim			
314400	Mutum/MG	sim	nao	nao	sim	sim	6		
314410	Muzambinho/MG	nao		sim	sim	nao			
314420	Nacip Raydan/MG	sim	nao	nao	sim	sim	3	1	
353215	Nantes/SP	sim	nao	nao	nao	nao	20		
314435	Naque/MG	nao		sim	nao	nao		10.000	
353220	Narandiba/SP	sim		nao	nao	nao	42		
330310	Natividade/RJ	sim	nao	nao	nao	nao	1		0

TABELA Cc01 - INFORMAÇÕES SOBRE COLETA DE RESÍDUOS SÓLIDOS DA CONSTRUÇÃO CIVIL

ANO DE
REFERÊNCIA
2011

Município		Serviço executado pela prefeitura		Existência de empresa especializada	Exist. de serv. de coleta de RCC feita por autônomos		Quantidade coletada		
		Existência	Cobrança		Com caminhões tipo basculante ou carroceria	Com carroça ou outro tipo de veículo de pequena capacidade	Pref. ou contratado por ela	Caçambeiros e autôn.. contratados pelo gerador	Próprio gerador
Código	Nome/UF						t	t	t
REGIÃO SUDESTE		Cc019	Cc010	Cc020	Cc017	Cc018	Cc013	Cc014	Cc015
314450	Nazareno/MG	sim	sim	nao	nao	nao	960		0
353260	Nhandeara/SP	sim	nao	nao	nao	nao	100		
330320	Nilópolis/RJ	sim	nao	sim	sim	sim	64		
330330	Niterói/RJ	nao		sim	sim	sim			
353280	Nova Aliança/SP	sim	nao	nao	nao	nao	2.600		0
314467	Nova Belém/MG	sim	nao	nao	nao	nao	200		0
353282	Nova Campina/SP								
353284	Nova Canaã Paulista/SP	sim	nao	nao	nao	nao	480		
314470	Nova Era/MG	nao		sim	nao	nao			
330340	Nova Friburgo/RJ	nao		sim	sim	nao		1.986	125
330350	Nova Iguaçu/RJ	sim	nao	sim	sim	sim	133.607		
353320	Nova Independência/SP	nao		nao	nao	nao			
353325	Novais/SP	sim	nao	nao	nao	nao	480		0
314480	Nova Lima/MG	sim	nao	sim	sim	nao	9.479	35.751	0
353330	Nova Luzitânia/SP	sim		nao	nao	nao	10		0
314490	Nova Módica/MG	sim		nao	nao	nao	156		
353340	Nova Odessa/SP	nao		sim	sim	sim		21.900	
353350	Novo Horizonte/SP	nao		sim	sim	sim			
353370	Ocaçu/SP	nao		nao	nao	nao			
353390	Olímpia/SP	nao		sim	sim	sim		19.650	19.650
314550	Olímpio Noronha/MG	sim	nao	nao	nao	nao	100		0
314560	Oliveira/MG	sim	sim	sim	sim	sim	9	9	9
314570	Oliveira Fortes/MG	nao		nao	sim	nao			
353400	Onda Verde/SP	sim	nao	nao	nao	nao	1.200		0
353430	Orlândia/SP	sim	sim	nao	nao	nao	13.220		0
353440	Osasco/SP	sim	nao	sim	nao	nao	23.185		
353460	Osvaldo Cruz/SP	nao		sim	sim	nao			
353470	Ourinhos/SP	nao		sim	sim	nao			
314590	Ouro Branco/MG	nao		sim	sim	nao			
353475	Ouroeste/SP	sim	nao	nao	nao	nao	7.022		
314610	Ouro Preto/MG	nao		sim	nao	nao		480	0
353490	Pacaembu/SP	nao		sim	nao	nao		500	0
314650	Pains/MG	sim	nao	nao	sim	sim	1.460	180	86

TABELA Cc01 - INFORMAÇÕES SOBRE COLETA DE RESÍDUOS SÓLIDOS DA CONSTRUÇÃO CIVIL

ANO DE
REFERÊNCIA
2011

Município		Serviço executado pela prefeitura		Existência de empresa especializada	Exist. de serv. de coleta de RCC feita por autônomos		Quantidade coletada		
		Existência	Cobrança		Com caminhões tipo basculante ou carroceria	Com carroça ou outro tipo de veículo de pequena capacidade	Pref. ou contratado por ela	Caçambeiros e autôn.. contratados pelo gerador	Próprio gerador
Código	Nome/UF						t	t	t
REGIÃO SUDESTE		Cc019	Cc010	Cc020	Cc017	Cc018	Cc013	Cc014	Cc015
314655	Pai Pedro/MG	sim	nao	nao	nao	nao	2		2
353500	Palestina/SP	sim	nao	sim	nao	nao	2.496	4.500	
314670	Palma/MG	sim	nao	nao	nao	nao	1.440		
353520	Palmeira D Oeste/SP	nao		nao	nao	nao			
353530	Palmital/SP	sim	sim	sim	nao	nao	104	502	0
320400	Pancas/ES	sim	nao	nao	nao	nao	720		200
353540	Panorama/SP	nao		sim	nao	nao			
314700	Paracatu/MG	sim	nao	sim	sim	sim	5.000	15.000	500
353550	Paraguaçu Paulista/SP	nao		sim	sim	sim			200
353560	Paraibuna/SP	sim	nao	nao	sim	nao	1		
314730	Paraisópolis/MG	nao		nao	nao	nao			0
353590	Paranapuã/SP	sim	nao	nao	nao	nao	1		1
314740	Paraopeba/MG	sim	sim	sim	nao	nao	50	30	0
353600	Parapuã/SP	nao		sim	sim	nao		520	
353625	Parisi/SP	sim	nao	nao	nao	nao	530		0
314750	Passabém/MG	sim	nao	nao	nao	nao	360		0
314760	Passa Quatro/MG	sim	nao	nao	nao	sim	1.100	50	50
314790	Passos/MG	nao		sim	sim	sim		1	1
314800	Patos de Minas/MG	nao		sim	sim	sim			0
314810	Patrocínio/MG	nao		sim	sim	sim			
330385	Paty do Alferes/RJ	sim	sim	nao	nao	nao	30		
314840	Paulistas/MG	sim	nao	nao	nao	nao	35		0
353670	Pederneiras/SP	sim	nao	sim	sim	sim	3	13	16
314875	Pedra Bonita/MG	sim		nao	sim	sim	460		
314890	Pedra do Indaíá/MG	nao		sim	sim	nao			
314900	Pedra Dourada/MG	sim	nao	nao	nao	nao	72		72
314910	Pedralva/MG	sim	sim	sim	nao	nao	1.200	100	0
353710	Pedreira/SP	sim	nao	sim	sim	sim	3.850		
353715	Pedrinhas Paulista/SP	sim	nao	nao	nao	nao	300		0
314920	Pedrinópolis/MG	sim	nao	nao	nao	nao	1.200		0
353730	Penápolis/SP	nao		sim	sim	sim			
353740	Pereira Barreto/SP	nao		sim	sim	sim			
353750	Pereiras/SP	sim	nao	nao	sim	nao	300		

TABELA Cc01 - INFORMAÇÕES SOBRE COLETA DE RESÍDUOS SÓLIDOS DA CONSTRUÇÃO CIVIL

ANO DE
REFERÊNCIA
2011

Município		Serviço executado pela prefeitura		Existência de empresa especializada	Exist. de serv. de coleta de RCC feita por autônomos		Quantidade coletada		
		Existência	Cobrança		Com caminhões tipo basculante ou carroceria	Com carroça ou outro tipo de veículo de pequena capacidade	Pref. ou contratado por ela	Caçambeiros e autôn.. contratados pelo gerador	Próprio gerador
Código	Nome/UF						t	t	t
REGIÃO SUDESTE		Cc019	Cc010	Cc020	Cc017	Cc018	Cc013	Cc014	Cc015
315000	Pescador/MG	sim	nao	nao	nao	nao	1		1
330390	Petrópolis/RJ	sim	nao	sim	sim	nao	53.843	16.439	0
353770	Piacatu/SP	sim	sim	nao	nao	nao	1.680		1.680
353780	Piedade/SP	sim	nao	sim	sim	nao	4.320	7.680	0
315015	Piedade de Caratinga/MG	nao		nao	sim	nao			
353800	Pindamonhangaba/SP	sim	nao	sim	sim	sim	50	25	25
353810	Pindorama/SP	nao		nao	nao	nao			
315053	Pingo-D ÁGUA/MG			nao					
353820	Pinhalzinho/SP	nao		nao	sim	nao			
330395	Pinheiral/RJ	sim	nao	nao	sim	nao	3.952		
353850	Piquete/SP	nao		nao	nao	nao			
315060	Piracema/MG	sim	nao	nao	sim	nao	800	200	0
353870	Piracicaba/SP	sim	nao	sim	sim	sim	28.800	137.784	
330400	Piraí/RJ	nao							
353880	Piraju/SP	nao		sim	sim	sim			
353900	Pirangi/SP	sim	sim	nao	nao	nao	1.800		0
315090	Piranguçu/MG	sim	nao	nao	nao	nao	100		100
315100	Piranguinho/MG	nao							
315120	Pirapora/MG	sim	sim	sim	sim	sim	7.200		
353920	Pirapozinho/SP	nao		sim	sim	sim		8.840	982
353930	Pirassununga/SP	nao		sim	sim	sim			
353950	Pitangueiras/SP	nao		sim	nao	nao		500	
353960	Planalto/SP	sim					3		
353970	Platina/SP	sim	sim	nao	nao	nao	720		
353980	Poá/SP	nao		nao	nao	nao			
315180	Poços de Caldas/MG	nao		sim	sim	nao		130.000	
353990	Poloni/SP	sim	nao	nao	nao	nao	1.500		0
315200	Pompéu/MG	nao		sim	sim	sim		139	
354010	Pongai/SP	sim	nao	nao	nao	nao	360		0
320425	Ponto Belo/ES	sim	nao	nao	nao	nao	470		0
315217	Ponto dos Volantes/MG	nao		nao	nao	nao			
354040	Populina/SP	sim	nao	nao	nao	nao	1.920		1.920
354050	Porangaba/SP	sim	nao	sim	nao	nao	1	3	

TABELA Cc01 - INFORMAÇÕES SOBRE COLETA DE RESÍDUOS SÓLIDOS DA CONSTRUÇÃO CIVIL

ANO DE
REFERÊNCIA
2011

Município		Serviço executado pela prefeitura		Existência de empresa especializada	Exist. de serv. de coleta de RCC feita por autônomos		Quantidade coletada		
		Existência	Cobrança		Com caminhões tipo basculante ou carroceria	Com carroça ou outro tipo de veículo de pequena capacidade	Pref. ou contratado por ela	Caçambeiros e autôn.. contratados pelo gerador	Próprio gerador
Código	Nome/UF						t	t	t
REGIÃO SUDESTE		Cc019	Cc010	Cc020	Cc017	Cc018	Cc013	Cc014	Cc015
330410	Porciúncula/RJ	sim	sim	nao	nao	nao	432		432
354060	Porto Feliz/SP	nao		sim	sim	nao			0
354070	Porto Ferreira/SP	nao		sim	nao	nao			
315240	Poté/MG	nao		nao	sim	sim			
315250	Pouso Alegre/MG	nao		sim	sim	nao			
354085	Pracinha/SP	nao		nao	nao	nao			7
354100	Praia Grande/SP	nao		sim	sim	sim			
315280	Prata/MG	nao		sim	nao	nao		120	
315300	Pratinha/MG	sim	nao	nao	nao	nao	60		
354110	Presidente Alves/SP	sim	nao	nao	nao	nao	720		
315310	Presidente Bernardes/MG	nao		nao	nao	nao			0
354130	Presidente Epitácio/SP	nao		sim	nao	sim		8.200	1.100
354140	Presidente Prudente/SP	nao		nao	nao	nao			
354150	Presidente Venceslau/SP	nao							
330414	Queimados/RJ								
315380	Queluzito/MG	sim	nao	nao	nao	nao	60		15
354200	Quintana/SP	sim	nao	nao	nao	nao	800		300
330415	Quissamã/RJ	sim	nao	nao	sim	nao	1.560		
354210	Rafard/SP	sim	nao	sim	sim	nao	300	200	
315400	Raul Soares/MG	nao		sim	sim	sim			
354230	Redenção da Serra/SP	sim	nao	nao	nao	nao	11		
354240	Regente Feijó/SP	sim	nao	sim	nao	nao	200		
354250	Reginópolis/SP	sim	nao	nao	nao	nao	500		500
315420	Resende Costa/MG	sim	nao	nao	sim	sim	1.200	1.800	
315440	Ressaquinha/MG	sim	nao	nao	nao	nao	48		48
315445	Riachinho/MG	sim	nao	nao	nao	nao	150		10
354310	Ribeirão Corrente/SP	sim		nao	nao	nao	840		
354325	Ribeirão Grande/SP	nao		nao	sim	nao		5	
354330	Ribeirão Pires/SP	nao		sim	nao	nao		3	
354340	Ribeirão Preto/SP	sim	nao	nao	nao	nao	31.845		0
354360	Rifaina/SP	nao		nao	nao	nao			350
354370	Rincão/SP	nao		sim	nao	nao		936	0
354380	Rinópolis/SP	nao		sim	sim	nao		2.160	140

TABELA Cc01 - INFORMAÇÕES SOBRE COLETA DE RESÍDUOS SÓLIDOS DA CONSTRUÇÃO CIVIL

ANO DE
REFERÊNCIA
2011

Município		Serviço executado pela prefeitura		Existência de empresa especializada	Exist. de serv. de coleta de RCC feita por autônomos		Quantidade coletada		
		Existência	Cobrança		Com caminhões tipo basculante ou carroceria	Com carroça ou outro tipo de veículo de pequena capacidade	Pref. ou contratado por ela	Caçambeiros e autôn.. contratados pelo gerador	Próprio gerador
Código	Nome/UF						t	t	t
REGIÃO SUDESTE		Cc019	Cc010	Cc020	Cc017	Cc018	Cc013	Cc014	Cc015
320435	Rio Bananal/ES	sim	nao	nao	nao	nao	780		0
330430	Rio Bonito/RJ	nao		nao	sim	sim			
330440	Rio Claro/RJ	sim	nao	nao	sim	sim	240	15	10
354390	Rio Claro/SP	nao		sim	sim	sim		38.400	9.600
330450	Rio das Flores/RJ	sim	nao	nao	nao	nao	180		180
354400	Rio das Pedras/SP	nao		nao	nao	nao			
330455	Rio de Janeiro/RJ	sim	nao	sim	sim	sim	102.576	489.391	0
315500	Rio Doce/MG	sim	nao	nao	nao	nao	100		20
315510	Rio do Prado/MG	sim	nao	nao	nao	nao	2		0
354420	Riolândia/SP	sim	nao	nao	nao	nao	1.980		
315530	Rio Manso/MG	sim	nao	nao	nao	nao	72		72
315570	Rio Piracicaba/MG	sim	nao	nao	nao	nao	300		
315590	Rio Preto/MG	nao		nao	nao	sim			
354350	Riversul/SP	sim	sim	nao	nao	nao	115		
315620	Rochedo de Minas/MG	nao		nao	sim	nao		300	200
315630	Rodeiro/MG	sim	nao	nao	sim	nao	2.400		
354425	Rosana/SP	sim		nao	nao	sim	12.480		
354430	Roseira/SP	nao							
354440	Rubiácea/SP	sim	nao	nao	nao	nao	480		0
354450	Rubinéia/SP								
315670	Sabará/MG	nao		sim	sim	sim			
315680	Sabinópolis/MG	sim	sim	nao	nao	nao	72		0
354470	Sagres/SP	sim	nao	nao	nao	nao	60		60
354480	Sales/SP	nao		nao	nao	nao			
315700	Salinas/MG	nao		sim	sim	sim			
354520	Salto/SP	nao							0
354530	Salto de Pirapora/SP	nao		sim	sim	nao		13.000	
354560	Santa Adélia/SP	sim	nao	nao	nao	nao	7.000		
354580	Santa Bárbara D Oeste/SP	nao		sim	sim	sim		1.700	0
354600	Santa Branca/SP	nao		nao	sim	nao			
354610	Santa Clara D Oeste/SP	sim	nao	nao	nao	nao	378		0
354620	Santa Cruz da Conceição/SP	nao		sim	nao	nao		100	0
354630	Santa Cruz das Palmeiras/SP	nao		sim	nao	sim		949	

TABELA Cc01 - INFORMAÇÕES SOBRE COLETA DE RESÍDUOS SÓLIDOS DA CONSTRUÇÃO CIVIL

ANO DE
REFERÊNCIA
2011

Município		Serviço executado pela prefeitura		Existência de empresa especializada	Exist. de serv. de coleta de RCC feita por autônomos		Quantidade coletada		
		Existência	Cobrança		Com caminhões tipo basculante ou carroceria	Com carroça ou outro tipo de veículo de pequena capacidade	Pref. ou contratado por ela	Caçambeiros e autôn.. contratados pelo gerador	Próprio gerador
Código	Nome/UF						t	t	t
REGIÃO SUDESTE		Cc019	Cc010	Cc020	Cc017	Cc018	Cc013	Cc014	Cc015
354650	Santa Ernestina/SP	sim	nao	nao	nao	nao	288		
354670	Santa Gertrudes/SP	sim	nao	sim	nao	nao	3.200	2.000	0
354680	Santa Isabel/SP	sim	nao	sim	sim	nao	720	1.000	0
315770	Santa Juliana/MG	sim	nao	sim	nao	nao	288		
354690	Santa Lúcia/SP	nao		sim	sim	sim		100	40
315780	Santa Luzia/MG	sim	nao	sim	sim	sim	184		184
354700	Santa Maria da Serra/SP	sim		nao	nao	nao	3		1
320455	Santa Maria de Jetibá/ES								
330460	Santa Maria Madalena/RJ	sim	nao	nao	nao	nao	840		
354710	Santa Mercedes/SP	sim	nao	nao	nao	nao	26		
354720	Santana da Ponte Pensa/SP	sim	nao	nao	nao	nao	250		250
315895	Santana do Paraíso/MG	sim	nao	nao	sim		11		
354740	Santa Rita D Oeste/SP	sim	nao	nao	nao	nao	350		350
354750	Santa Rita do Passa Quatro/SP	nao		sim	nao	nao			
315960	Santa Rita do Sapucaí/MG	nao		sim	sim	sim			
354760	Santa Rosa de Viterbo/SP	sim	nao	sim	nao	nao	2.631	1.285	52
315980	Santa Vitória/MG	sim	nao	nao	nao	nao	15		0
354780	Santo André/SP	sim	nao	sim	nao	nao	23.894		0
354790	Santo Antônio da Alegria/SP	sim	sim	nao	nao	nao	150		36
354800	Santo Antônio de Posse/SP	nao		sim	nao	nao		600	
316030	Santo Antônio do Jacinto/MG	sim	nao	nao	sim	sim	1.440	144	72
316040	Santo Antônio do Monte/MG	nao		sim	sim	sim		1.200	
354820	Santo Antônio do Pinhal/SP	sim	sim	nao	sim	nao	40	30	0
316060	Santo Hipólito/MG	sim	nao	nao	sim	nao	70		
354840	Santópolis do Aguapeí/SP	sim	nao	nao	nao	nao	2.880		
354850	Santos/SP	sim	nao	nao	nao	nao	20.045		0
316070	Santos Dumont/MG	nao		sim	sim	sim			
316080	São Bento Abade/MG	sim	nao	nao	sim	nao	1.000	500	0
354860	São Bento do Sapucaí/SP	sim	sim	nao	nao	nao	1.440		
354870	São Bernardo do Campo/SP	sim	nao	sim	sim	sim	209.200		
316090	São Brás do Suaçuí/MG	sim	sim	nao	sim	nao	80	100	
354880	São Caetano do Sul/SP	nao		sim	sim	nao			
354890	São Carlos/SP	nao		sim	sim	sim		193.506	7.505

TABELA Cc01 - INFORMAÇÕES SOBRE COLETA DE RESÍDUOS SÓLIDOS DA CONSTRUÇÃO CIVIL

ANO DE
REFERÊNCIA
2011

Município		Serviço executado pela prefeitura		Existência de empresa especializada	Exist. de serv. de coleta de RCC feita por autônomos		Quantidade coletada		
		Existência	Cobrança		Com caminhões tipo basculante ou carroceria	Com carroça ou outro tipo de veículo de pequena capacidade	Pref. ou contratado por ela	Caçambeiros e autôn.. contratados pelo gerador	Próprio gerador
Código	Nome/UF						t	t	t
REGIÃO SUDESTE		Cc019	Cc010	Cc020	Cc017	Cc018	Cc013	Cc014	Cc015
316095	São Domingos das Dores/MG	sim	nao	nao	sim	sim	6.900	500	0
316105	São Félix de Minas/MG	sim	nao	nao	nao	nao	550		0
316110	São Francisco/MG	nao		sim	sim	sim		2.304	0
316140	São Francisco do Glória/MG	nao		nao	sim	nao			
320470	São Gabriel da Palha/ES	nao		sim	sim	nao			
316165	São Geraldo do Baixo/MG	nao		nao	nao	sim			
330490	São Gonçalo/RJ	nao		sim	sim	sim			
316170	São Gonçalo do Abaeté/MG	sim	nao	nao	nao	nao	750		
316190	São Gonçalo do Rio Abaixo/MG	sim	nao	sim	nao	nao	187		
316220	São João Batista do Glória/MG	sim	sim	nao	nao	sim	20	2	0
330500	São João da Barra/RJ	sim	nao	nao	nao	nao	27		0
354910	São João da Boa Vista/SP	nao		sim	sim	sim		40.000	0
354925	São João de Iracema/SP	sim	nao	nao	nao	nao	800		800
316250	São João del Rei/MG	nao		sim	sim	sim			
330510	São João de Meriti/RJ								
316265	São João do Pacuí/MG	nao		nao	nao	nao			
316280	São João Evangelista/MG	sim	sim	sim	nao	nao	130	130	0
354940	São Joaquim da Barra/SP	nao		nao	nao	nao			0
354970	São José do Rio Pardo/SP	nao		sim	sim	nao		2.500	0
354980	São José do Rio Preto/SP	sim	nao	sim	nao	sim	7.000	7.400	0
354990	São José dos Campos/SP	sim	nao	sim	sim	nao	37.000	151.100	75.800
330515	São José do Vale do Rio Preto/RJ	nao		nao	sim	nao		3	5
316370	São Lourenço/MG	nao		sim	sim	sim			
354995	São Lourenço da Serra/SP	nao		nao	nao	nao			
355000	São Luís do Paraitinga/SP	sim	nao	sim	sim	nao	12		
355010	São Manuel/SP	nao		sim	nao	nao			
320490	São Mateus/ES			nao					28.080
316380	São Miguel do Anta/MG	sim	nao	nao	nao	nao	1.440		0
355030	São Paulo/SP	sim	nao	sim	sim	nao	266.790	671.627	0
330520	São Pedro da Aldeia/RJ	nao		sim	sim	nao			
355050	São Pedro do Turvo/SP	sim	nao	nao	nao	nao	576		576
355060	São Roque/SP	nao		sim	nao	nao			
320495	São Roque do Canaã/ES	sim	nao	nao	nao	nao	600		

TABELA Cc01 - INFORMAÇÕES SOBRE COLETA DE RESÍDUOS SÓLIDOS DA CONSTRUÇÃO CIVIL

ANO DE
REFERÊNCIA
2011

Município		Serviço executado pela prefeitura		Existência de empresa especializada	Exist. de serv. de coleta de RCC feita por autônomos		Quantidade coletada		
		Existência	Cobrança		Com caminhões tipo basculante ou carroceria	Com carroça ou outro tipo de veículo de pequena capacidade	Pref. ou contratado por ela	Caçambeiros e autôn.. contratados pelo gerador	Próprio gerador
Código	Nome/UF						t	t	t
REGIÃO SUDESTE		Cc019	Cc010	Cc020	Cc017	Cc018	Cc013	Cc014	Cc015
355070	São Sebastião/SP								
355080	São Sebastião da Grama/SP	nao		sim	nao	nao		3.500	0
316447	São Sebastião do Anta/MG								
316470	São Sebastião do Paraíso/MG	nao		sim	sim	nao			
316500	São Tiago/MG	nao		sim	sim	nao		10	20
355100	São Vicente/SP	sim	nao	nao	nao	nao	33.868		
316530	São Vicente de Minas/MG	sim	nao	nao	sim	nao	800	300	100
316540	Sapucaí-Mirim/MG	nao							
316553	Sarzedo/MG	sim	sim	nao	nao	nao	3.600		
316560	Senador Cortes/MG	sim	nao	nao	nao	nao	250		
316590	Senador Modestino Gonçalves/MG	sim	nao	nao	nao	nao	8		
316600	Senhora de Oliveira/MG	sim	nao	nao	nao	nao	430		0
316640	Seritinga/MG	sim	nao	nao	nao	nao	60		
320500	Serra/ES	sim	nao	sim	sim	sim	200.000		
316670	Serra dos Aimorés/MG	sim	nao	nao	nao	nao	50		
355150	Serrana/SP	nao		sim	nao	nao		15.000	
355160	Serra Negra/SP	nao		sim	nao	nao		8.640	
316690	Serrania/MG	nao		sim	sim	nao			
316695	Serranópolis de Minas/MG	sim	nao	nao	nao	nao	1		
316710	Serro/MG	nao		sim	sim	nao		8.000	2.000
355170	Sertãozinho/SP	nao		sim	sim	nao		38.220	
355180	Sete Barras/SP	nao		nao	nao	nao			10
316720	Sete Lagoas/MG	nao		sim	sim	sim			
355200	Silveiras/SP	sim	nao	nao	nao	nao	50		50
316750	Simão Pereira/MG	nao		nao	nao	nao			
355210	Socorro/SP	nao		sim	nao	nao		7.200	
316780	Soledade de Minas/MG	nao		nao	nao	sim			
355220	Sorocaba/SP	nao		sim	sim	nao		450.000	99.500
355230	Sud Mennucci/SP	sim	sim	nao	nao	nao	980		
355240	Sumaré/SP	nao		sim	sim	sim		76.300	0
355255	Suzanópolis/SP	sim	sim	nao	nao	nao	50		0
355250	Suzano/SP	nao		sim	sim	sim			
355260	Tabapuã/SP			sim					

TABELA Cc01 - INFORMAÇÕES SOBRE COLETA DE RESÍDUOS SÓLIDOS DA CONSTRUÇÃO CIVIL

ANO DE
REFERÊNCIA
2011

Município		Serviço executado pela prefeitura		Existência de empresa especializada	Exist. de serv. de coleta de RCC feita por autônomos		Quantidade coletada		
		Existência	Cobrança		Com caminhões tipo basculante ou carroceria	Com carroça ou outro tipo de veículo de pequena capacidade	Pref. ou contratado por ela	Caçambeiros e autôn.. contratados pelo gerador	Próprio gerador
Código	Nome/UF						t	t	t
REGIÃO SUDESTE		Cc019	Cc010	Cc020	Cc017	Cc018	Cc013	Cc014	Cc015
355270	Tabatinga/SP	nao		sim	nao	nao			
355280	Taboão da Serra/SP	sim	sim	sim	sim	nao	408	408	
355290	Taciba/SP	nao		nao	nao	sim		20	
316800	Taiobeiras/MG	sim	nao	sim	nao	nao	6.000	10.000	0
355330	Tambaú/SP	nao		sim	sim	sim		600	
316805	Taparuba/MG	sim	nao	nao	nao	nao	180		
316820	Tapiraí/MG	nao		nao	nao	nao			5
355350	Tapiraí/SP	nao		nao	nao	nao			
355370	Taquaritinga/SP	nao		sim	sim	sim		13.000	
355380	Taquarituba/SP	sim	nao	sim	sim	nao	1.400	2.000	0
355385	Taquarivaí/SP	nao		nao	nao	nao			480
355390	Tarabai/SP	sim	nao	nao	nao	nao	1.320		
355395	Tarumã/SP	sim	nao	nao	nao	nao	3.240		0
355400	Tatuí/SP	sim	nao	sim	sim	sim	3.600	30.024	0
355410	Taubaté/SP	sim	nao	sim	sim	sim	61.776	123.552	20.592
316860	Teófilo Otoni/MG	nao		sim	sim	sim		960	30
330580	Teresópolis/RJ	nao		sim	sim	nao			
355460	Timburi/SP	sim	nao	nao	nao	nao	720		0
316900	Tocantins/MG	nao		sim	sim	sim			
355465	Torre de Pedra/SP	sim	nao	nao	nao	nao	96		0
355475	Trabiju/SP	sim					500		
355480	Tremembé/SP	nao		sim	nao	nao		40	1
316930	Três Corações/MG	nao		sim	sim	sim		1.000	1.000
355490	Três Fronteiras/SP	sim	nao	nao	nao	nao	20		20
316935	Três Marias/MG	sim	nao	sim	nao	nao	10	10	
316940	Três Pontas/MG	nao		sim		sim			
355520	Turiúba/SP	sim	nao	nao	nao	nao	200		
317010	Uberaba/MG	nao		sim	sim	sim			
317020	Uberlândia/MG	sim	nao	sim	sim	sim	222.506		
355550	Ubirajara/SP	nao		nao	nao	nao			
317030	Umburatiba/MG	sim	nao	nao	nao	nao	200		0
317040	Unai/MG	nao		sim	sim	sim			
317043	União de Minas/MG	sim	nao	nao	nao	nao	180		

TABELA Cc01 - INFORMAÇÕES SOBRE COLETA DE RESÍDUOS SÓLIDOS DA CONSTRUÇÃO CIVIL

ANO DE
REFERÊNCIA
2011

Município		Serviço executado pela prefeitura		Existência de empresa especializada	Exist. de serv. de coleta de RCC feita por autônomos		Quantidade coletada		
		Existência	Cobrança		Com caminhões tipo basculante ou carroceria	Com carroça ou outro tipo de veículo de pequena capacidade	Pref. ou contratado por ela	Caçambeiros e autôn.. contratados pelo gerador	Próprio gerador
Código	Nome/UF						t	t	t
REGIÃO SUDESTE		Cc019	Cc010	Cc020	Cc017	Cc018	Cc013	Cc014	Cc015
355580	Urânia/SP	sim	nao	nao	nao	nao	72		
355590	Uru/SP	sim	nao	nao	nao	nao	36		
317047	Uruana de Minas/MG	sim	nao	nao	nao	nao	500		500
317052	Uruçuaia/MG	nao		sim	nao	nao			
355620	Valinhos/SP	nao		sim	sim	nao			
355630	Valparaíso/SP	sim	sim	sim	nao	sim	3.400	4.800	10
355645	Vargem Grande Paulista/SP	nao		nao	sim	nao			
317070	Varginha/MG	nao		sim	sim	sim		11.000	
330615	Varre-Sai/RJ	sim	nao	nao	nao	nao	720		0
330620	Vassouras/RJ								
320506	Venda Nova do Imigrante/ES	sim	nao	sim	sim	nao	3.500	1.200	1.800
317115	Vermelho Novo/MG	nao		nao	nao	nao			
317120	Vespasiano/MG	nao		sim	nao	nao			
320510	Viana/ES	nao		nao	nao	nao			
317130	Viçosa/MG	nao		sim	sim	sim		42.000	0
317140	Vieiras/MG	nao		nao	sim	nao			
320520	Vila Velha/ES	nao		sim	sim	sim			
355670	Vinhedo/SP	sim	sim	sim	sim	nao	24.285		
355680	Viradouro/SP	nao		sim	sim	nao		5.800	
317160	Virgem da Lapa/MG	nao		nao	sim	sim			
317170	Virgínia/MG	sim					500		
317200	Visconde do Rio Branco/MG	nao		sim	nao	nao		200	200
320530	Vitória/ES	sim	nao	sim	sim	sim	67.928		
355695	Vitória Brasil/SP	sim	nao	nao	nao	nao	120		0
317210	Volta Grande/MG	nao		nao	nao	nao			1
330630	Volta Redonda/RJ	sim	sim	sim	nao	nao	23.933		0
355700	Votorantim/SP	nao		sim	sim	nao			
355710	Votuporanga/SP	nao		sim	nao	nao		50.484	
355715	Zacarias/SP	sim	nao	nao	nao	nao	864		

TABELA Va01
INFORMAÇÕES SOBRE SERVIÇO DE VARRIÇÃO

TABELA Va01 - INFORMAÇÕES SOBRE SERVIÇOS DE VARRIÇÃO

ANO DE
REFERÊNCIA
2011

Município		Extensão de sarjeta varrida			Quantidade de varredores		Serv. terceirizado	Ocorrência de varrição mecanizada
		Público	Privado	Total	Público	Privado	Valor contratual	
Código	Nome/UF	Km	Km	Km	Empreg.	Empreg.	R\$/Km	
REGIÃO SUDESTE		Va010	Va011	Va039	Tb003	Tb004	Va020	Va016
310040	Acaiaca/MG	1.080		1.080	4	0		nao
310050	Açucena/MG				4			
350020	Adolfo/SP	60	400		2	5	30,00	nao
320010	Afonso Cláudio/ES	10.950		10.950	55	0		nao
310070	Água Comprida/MG	9			3	0		nao
350030	Aguaí/SP	0		0	0	0		sim
310080	Aguanil/MG				0	0		nao
350040	Águas da Prata/SP				9	0		nao
350055	Águas de Santa Bárbara/SP	6			0	0		nao
310090	Águas Formosas/MG	1.585		1.585	20	0		nao
310110	Aimorés/MG	102.960			101	0		nao
310160	Alfenas/MG	10.188		10.188	25	0		nao
320030	Alfredo Chaves/ES				65	0		nao
310200	Alterosa/MG				14			
350110	Alto Alegre/SP	1.236		1.236	6	0		nao
315350	Alto Jequitibá/MG				6	0		
320035	Alto Rio Novo/ES	4.680		4.680	25	0		nao
350115	Alumínio/SP	0	24.916	24.916	0	20	16,00	nao
350130	Álvares Machado/SP		6.732	6.732	1	15		nao
350150	Alvinlândia/SP				2	0		
310240	Alvorada de Minas/MG				10	0		
350160	Americana/SP	97.256		97.656	156	0		nao
350170	Américo Brasiliense/SP	2.026	8.102	10.128	6	14		nao
350190	Amparo/SP	1.080	37.920	39.000	48	6	18,96	nao
310260	Andradas/MG				24	0		
310280	Andrelândia/MG	7.680		7.680	35	0		nao
350220	Angatuba/SP				10	0		nao
330010	Angra dos Reis/RJ	0	183.951	183.951	0	320	56,09	nao
350230	Anhembi/SP	1.760		1.760	4	0		nao
310310	Antônio Prado de Minas/MG				4	0		
350250	Aparecida/SP	3.130	0	3.130	12	0		nao
350260	Aparecida D Oeste/SP	380		380	2	0		nao
350270	Apiaí/SP	92.400			0	0		nao

TABELA Va01 - INFORMAÇÕES SOBRE SERVIÇOS DE VARRIÇÃO

ANO DE
REFERÊNCIA
2011

Município		Extensão de sarjeta varrida			Quantidade de varredores		Serv. terceirizado	Ocorrência de varrição mecanizada
		Público	Privado	Total	Público	Privado	Valor contratual	
Código	Nome/UF	Km	Km	Km	Empreg.	Empreg.	R\$/Km	
REGIÃO SUDESTE		Va010	Va011	Va039	Tb003	Tb004	Va020	Va016
350280	Araçatuba/SP		11.715	11.715	0	10	50,14	nao
310350	Araguari/MG	0	34.800	34.800	0	40	50,00	nao
350310	Arandu/SP	3.650			15	0		nao
350315	Arapeí/SP	2.974		2.974	5	0		nao
310375	Araporã/MG	150			30	0		nao
350320	Araraquara/SP	0	105.000	105.000	0	90	28,78	nao
350335	Arco-Íris/SP	1.200			4	0		nao
330025	Arraial do Cabo/RJ					0		
350380	Artur Nogueira/SP	3.000		3.000	10	0		nao
350390	Arujá/SP	0	12.000	12.000	0	48	53,34	sim
350400	Assis/SP	1.200	0	1.200	53		30,00	nao
350410	Atibaia/SP				48	0		
320070	Atilio Vivacqua/ES				12	0		
350440	Avanhandava/SP				0	20		nao
350460	Bady Bassitt/SP				0	0		nao
320080	Baixo Guandu/ES	0	7.160	7.160	0	65	81,75	nao
350470	Balbinos/SP	1.339		1.339	4	0		nao
350500	Barão de Antonina/SP	3.600		3.600	8	0		nao
310540	Barão de Cocais/MG				52	0		nao
310560	Barbacena/MG		730	8.760	0	30	92,51	nao
350520	Bariri/SP	265	848	1.113	5	16		nao
350535	Barra do Chapéu/SP				2	0		nao
330030	Barra do Pirai/RJ				58	0		nao
330040	Barra Mansa/RJ	0	18.000	18.000	0	42	45,45	nao
350570	Barueri/SP		67.200		0	80	59,93	sim
350580	Bastos/SP	1.056		1.056	4	0		nao
350590	Batatais/SP				7	0		nao
350600	Bauru/SP	53.780		53.780	99	0		nao
310610	Belmiro Braga/MG				3	0		
310620	Belo Horizonte/MG	13.681	634.855	648.536	189	1.374	67,51	sim
310640	Belo Vale/MG	5.000		5.000	10	0		nao
350620	Bento de Abreu/SP	4.015		4.015	8	0		nao
350630	Bernardino de Campos/SP							

TABELA Va01 - INFORMAÇÕES SOBRE SERVIÇOS DE VARRIÇÃO

ANO DE
REFERÊNCIA
2011

Município		Extensão de sarjeta varrida			Quantidade de varredores		Serv. terceirizado	Ocorrência de varrição mecanizada
		Público	Privado	Total	Público	Privado	Valor contratual	
Código	Nome/UF	Km	Km	Km	Empreg.	Empreg.	R\$/Km	
REGIÃO SUDESTE		Va010	Va011	Va039	Tb003	Tb004	Va020	Va016
310660	Bertópolis/MG				5	0		
310670	Betim/MG	0	131		0	125	43,50	nao
350640	Bilac/SP	720		720	3	0		nao
310700	Biquinhas/MG							
350650	Birigui/SP	26.000	0	26.000	40	0		sim
350660	Biritiba-Mirim/SP				7	0		
310710	Boa Esperança/MG				9	0		
350670	Boa Esperança do Sul/SP							
350690	Bofete/SP	2.000	0	2.000	7	0		nao
350700	Boituva/SP	6.878	6.295	13.173	13	26	62,83	nao
330050	Bom Jardim/RJ	1.780		1.780	10	0		nao
330060	Bom Jesus do Itabapoana/RJ	1.200	21.920	23.120	0	125	190,00	nao
350715	Bom Sucesso de Itararé/SP				3	0		
310810	Bonfim/MG	700		700	4	0		nao
310825	Bonito de Minas/MG				5	0		
350730	Boracéia/SP	2.640			0	0		nao
350745	Borebi/SP				5	0		sim
310840	Botelhos/MG	40	0	40	28			nao
350750	Botucatu/SP	0			0	50		nao
350760	Bragança Paulista/SP	0	62.880	62.880	0	128	30,26	nao
310855	Brasilândia de Minas/MG				14	0		
310870	Brás Pires/MG	20	0		5	0		nao
350770	Braúna/SP	3.579			0	0		nao
350780	Brodowski/SP	23			9	0		nao
350790	Brotas/SP				4	4	14,00	nao
310900	Brumadinho/MG	15.500		15.500	35	0		nao
310910	Bueno Brandão/MG	2.500		2.500	9	0		nao
310920	Buenópolis/MG	240		240	0	0		nao
310925	Bugre/MG	200	0	200	3			nao
350800	Buri/SP	1.400			0	0		nao
350810	Buritama/SP				4	0		
310940	Buritizeiro/MG				11	0		sim
310945	Cabeceira Grande/MG				0	0		nao

TABELA Va01 - INFORMAÇÕES SOBRE SERVIÇOS DE VARRIÇÃO

ANO DE
REFERÊNCIA
2011

Município		Extensão de sarjeta varrida			Quantidade de varredores		Serv. terceirizado	Ocorrência de varrição mecanizada
		Público	Privado	Total	Público	Privado	Valor contratual	
Código	Nome/UF	Km	Km	Km	Empreg.	Empreg.	R\$/Km	
REGIÃO SUDESTE		Va010	Va011	Va039	Tb003	Tb004	Va020	Va016
330070	Cabo Frio/RJ	0	480.000	480.000	50	500	10,00	sim
310970	Cachoeira de Minas/MG				6	0		
350860	Cachoeira Paulista/SP				11	0		nao
330080	Cachoeiras de Macacu/RJ				0	35		
320120	Cachoeiro de Itapemirim/ES	2.000	5.400		0	54	35,90	nao
350870	Caconde/SP	12.504		12.504	20	0		nao
311000	Caeté/MG	1.320		1.320	12	0		nao
350880	Cafelândia/SP				5	0		
311010	Caiana/MG				5			
350900	Caieiras/SP	6.000			8	0		nao
350930	Cajobi/SP	360		360	2	0		nao
311020	Cajuri/MG				8	0		
330090	Cambuci/RJ				15	0		
350950	Campinas/SP	0	119.732	119.732	0	395	66,14	nao
311120	Campo Belo/MG	10			22	0		nao
311140	Campo Florido/MG	3.886		3.886	19	0		nao
350960	Campo Limpo Paulista/SP				0	0		
330100	Campos dos Goytacazes/RJ		168.000	168.000	0			sim
350990	Cananéia/SP				10	15		nao
350995	Canas/SP			2.504	10	0		nao
311190	Cana Verde/MG				5			
311200	Candeias/MG				24	0		nao
351000	Cândido Mota/SP	0	18.803	18.803	0	31	25,43	nao
330110	Cantagalo/RJ	21	6		20	8		nao
351020	Capão Bonito/SP	5.400		5.400	0	0		nao
311210	Caparaó/MG	1.140		1.140	5	0		nao
351030	Capela do Alto/SP			8.500	14	0		nao
311260	Capinópolis/MG				30	0		
311280	Capitólio/MG				5			nao
351040	Capivari/SP				4	0		
311290	Caputira/MG				10	0		
351050	Caragatatuba/SP	25.040		25.040	40	0		nao
330093	Carapebus/RJ				6	0		nao

TABELA Va01 - INFORMAÇÕES SOBRE SERVIÇOS DE VARRIÇÃO

ANO DE
REFERÊNCIA
2011

Município		Extensão de sarjeta varrida			Quantidade de varredores		Serv. terceirizado	Ocorrência de varrição mecanizada
		Público	Privado	Total	Público	Privado	Valor contratual	
Código	Nome/UF	Km	Km	Km	Empreg.	Empreg.	R\$/Km	
REGIÃO SUDESTE		Va010	Va011	Va039	Tb003	Tb004	Va020	Va016
351070	Cardoso/SP	7.412		7.412	12	0		nao
320130	Cariacica/ES					0		
311370	Carlos Chagas/MG	2.970	9.320	12.290	8	10	28,34	nao
311390	Carmo da Cachoeira/MG	954			13	0		nao
311410	Carmo de Minas/MG	7.200		7.200	17	0		nao
311440	Carmo do Rio Claro/MG				2	15		nao
311450	Carmópolis de Minas/MG				0	0		
311455	Carneirinho/MG	2.712	3.335	6.047	15	10	105,36	nao
311470	Carvalhópolis/MG				6	0		
311480	Carvalhos/MG				3			
351080	Casa Branca/SP	6.240.000			17	0		nao
330130	Casimiro de Abreu/RJ				0	190		
351090	Cássia dos Coqueiros/SP	2.304	0	2.304	2	0		nao
320140	Castelo/ES	30.048		30.048	71	0		nao
351110	Catanduva/SP				0	64		
311535	Catas Altas/MG				12	0		nao
351120	Catiguá/SP	0		0	0	0		nao
311547	Catuti/MG	20			16	0		nao
351140	Cerqueira César/SP				43	0		
351150	Cerquilha/SP	1.621		1.621	60	0		nao
351160	Cesário Lange/SP				9	0		nao
311600	Chalé/MG				10	0		
351170	Charqueada/SP				0	0		nao
311630	Cipotânea/MG				5	0		
320150	Colatina/ES				0	184		nao
351200	Colina/SP	11.050		11.050	59	0		nao
320160	Conceição da Barra/ES	13.000		13.000	48	0		nao
311520	Conceição da Barra de Minas/MG				4	0		
311740	Conceição de Ipanema/MG	320		320	4	0		nao
311750	Conceição do Mato Dentro/MG	5.500			10	0		nao
311770	Conceição do Rio Verde/MG	3.000		3.000	0	0		nao
351230	Conchas/SP				10	0		
311790	Congonhal/MG				13	0		

TABELA Va01 - INFORMAÇÕES SOBRE SERVIÇOS DE VARRIÇÃO

ANO DE
REFERÊNCIA
2011

Município	Extensão de sarjeta varrida			Quantidade de varredores		Serv. terceirizado	Ocorrência de varrição mecanizada
	Público	Privado	Total	Público	Privado	Valor contratual	
Código Nome/UF	Km	Km	Km	Empreg.	Empreg.	R\$/Km	
REGIÃO SUDESTE	Va010	Va011	Va039	Tb003	Tb004	Va020	Va016
311820 Conquista/MG				10	0		
311830 Conselheiro Lafaiete/MG	10.800	15.000	25.800	12	34	35,60	nao
311840 Conselheiro Pena/MG				0	0		nao
311850 Consolação/MG				4	0		
311860 Contagem/MG	0	23.793		0	202	49,26	nao
311870 Coqueiral/MG	6		6	12	0		nao
351240 Cordeirópolis/SP	480	14.400	14.880	0	35	72,51	sim
311890 Cordisburgo/MG				8	0		
311900 Cordislândia/MG				3	0		
311910 Corinto/MG				24	0		
351250 Coroados/SP				3	0		
311940 Coronel Fabriciano/MG	0	17.571	17.571	0	45	90,66	nao
351260 Coronel Macedo/SP				10	0		
311950 Coronel Murta/MG	2.360		2.360	12	0		nao
311995 Córrego Fundo/MG	2.000		2.000	9	0		nao
351270 Corumbataí/SP	60		60	1	0		nao
351290 Cosmorama/SP	0		0	0	0		nao
351310 Cravinhos/SP				11	0		nao
351330 Cruzália/SP	0	1.664	1.664	0	6	80,70	nao
351340 Cruzeiro/SP	5.400		5.400	20	0		nao
351350 Cubatão/SP	0	47.209	47.209	0	140	118,22	nao
312083 Cuparaque/MG				20	0		
312087 Curral de Dentro/MG				10	0		
312090 Curvelo/MG	52.584		52.584	42	0		nao
312125 Delta/MG	3.000		3.000	8	0		nao
312140 Desterro de Entre Rios/MG				10	0		
351380 Diadema/SP	0	54.924	54.924	0	122	63,72	nao
312180 Dionísio/MG				19	0		nao
351385 Dirce Reis/SP	1.000	0	1.000	4	0		nao
312200 Divino/MG				0	12		
351390 Divinolândia/SP				0	0		nao
312230 Divinópolis/MG		26.400		0	80	72,81	nao
312240 Divisa Nova/MG	10.000		10.000	16	0		nao

TABELA Va01 - INFORMAÇÕES SOBRE SERVIÇOS DE VARRIÇÃO

ANO DE
REFERÊNCIA
2011

Município		Extensão de sarjeta varrida			Quantidade de varredores		Serv. terceirizado	Ocorrência de varrição mecanizada
		Público	Privado	Total	Público	Privado	Valor contratual	
Código	Nome/UF	Km	Km	Km	Empreg.	Empreg.	R\$/Km	
REGIÃO SUDESTE		Va010	Va011	Va039	Tb003	Tb004	Va020	Va016
312245	Divisópolis/MG				16	0		
351400	Dobrada/SP	1.600		1.600	4	0		nao
351410	Dois Córregos/SP				2	4		
320190	Domingos Martins/ES					0		
312290	Dona Eusébia/MG	8.000		8.000	12	0		nao
312310	Dores de Guanhães/MG				8	0		
312340	Doresópolis/MG	0	1.095	1.095	0	1		nao
351440	Dracena/SP	3.667		3.667	3	0		sim
351450	Duartina/SP				4	0		
330170	Duque de Caxias/RJ		940.566		7	1.134	53,60	nao
312352	Durandé/MG	3.354	0	3.354	3			nao
351490	Elias Fausto/SP	1.800		1.800	10	0		nao
312360	Elói Mendes/MG	40			0	0		nao
351495	Embaúba/SP	2.190		2.190	8	0		nao
351500	Embu/SP	48.000	11.520	59.520	200	25	93,63	nao
312380	Engenheiro Navarro/MG	600		600	2	0		nao
312390	Entre Rios de Minas/MG	30			18	0		nao
355730	Estiva Gerbi/SP	2.700		2.700	14	0		nao
312460	Estrela Dalva/MG	400		400	2	0		nao
312470	Estrela do Indaiá/MG	720						nao
351530	Estrela do Norte/SP	4.260		4.260	7	0		nao
312510	Extrema/MG	8.451		8.451	16	0		nao
312520	Fama/MG				0	0		
312530	Faria Lemos/MG				8	0		
351565	Fernão/SP	300			1	0		nao
351570	Ferraz de Vasconcelos/SP	10.950			35	0		nao
351590	Floreal/SP				4	0		
312600	Florestal/MG				10	0		
312610	Formiga/MG	30.987		30.987	33	0		nao
312640	Fortuna de Minas/MG				4	0		
351620	Franca/SP	0	125.982	125.982	0	115	22,53	nao
312660	Francisco Dumont/MG				10	0		
312675	Franciscópolis/MG	1.260		1.260	6	0		nao

TABELA Va01 - INFORMAÇÕES SOBRE SERVIÇOS DE VARRIÇÃO

ANO DE
REFERÊNCIA
2011

Município		Extensão de sarjeta varrida			Quantidade de varredores		Serv. terceirizado	Ocorrência de varrição mecanizada
		Público	Privado	Total	Público	Privado	Valor contratual	
Código	Nome/UF	Km	Km	Km	Empreg.	Empreg.	R\$/Km	
REGIÃO SUDESTE		Va010	Va011	Va039	Tb003	Tb004	Va020	Va016
312705	Fronteira dos Vales/MG	10			35			nao
312710	Frutal/MG							
312720	Funilândia/MG	252		252	1	0		nao
351650	Gabriel Monteiro/SP	1.152		1.152	6	0		nao
351660	Gália/SP				2	0		
312733	Gemeleiras/MG	672		672	4	0		nao
351670	Garça/SP	14.147	0	14.147	39	0		sim
351680	Gastão Vidigal/SP				0	0		
312735	Glaucilândia/MG	20			4	0		nao
351710	Glicério/SP	15			8			nao
312737	Goiabeira/MG				12	0		
312750	Gonzaga/MG				14	0		
312760	Gouveia/MG				6	0		
312770	Governador Valadares/MG	0	33.682	33.682	0	84	106,53	nao
312780	Grão Mogol/MG	6.552		6.552	20			nao
320230	Guaçu/ES				28			
351720	Guaíçara/SP	1.320		1.320	5	0		nao
351730	Guaimbê/SP				3	0		
312800	Guanhães/MG				30	0		
351750	Guapiaçu/SP	0	2.184	2.184	0	12	40,00	nao
351760	Guapiara/SP				12	0		
351780	Guaraçai/SP				4	0		
312820	Guaraciaba/MG				16	0		
312830	Guaranésia/MG	7.704		15.408	13	0		nao
312840	Guarani/MG				9	0		nao
351800	Guarani D Oeste/SP	20		626	2	0		sim
320240	Guarapari/ES				0	213		nao
312850	Guarará/MG			3.000	5	0		nao
351820	Guararapes/SP	0	1.491	1.491	0	8	25,22	nao
351830	Guararema/SP	18.780	0	18.780	35	0		nao
351840	Guaratinguetá/SP				0	0		nao
351860	Guariba/SP				10	0		
351870	Guarujá/SP	0	135.007	135.007	0	236	52,17	nao

TABELA Va01 - INFORMAÇÕES SOBRE SERVIÇOS DE VARRIÇÃO

ANO DE
REFERÊNCIA
2011

Município		Extensão de sarjeta varrida			Quantidade de varredores		Serv. terceirizado	Ocorrência de varrição mecanizada
		Público	Privado	Total	Público	Privado	Valor contratual	
Código	Nome/UF	Km	Km	Km	Empreg.	Empreg.	R\$/Km	
REGIÃO SUDESTE		Va010	Va011	Va039	Tb003	Tb004	Va020	Va016
351880	Guarulhos/SP	27.538	174.829	202.367	34	310	160,00	sim
351885	Guatapar/SP	1.878		1.878	2	0		nao
351900	Herculndia/SP	0		1.020	5	0		nao
351907	Hortolndia/SP	0	7.200	7.200	0	10	44,62	nao
351910	Iacanga/SP	2.160		2.160	10	0		nao
351940	Ibir/SP	2.190		2.190	10	0		nao
312970	Ibiraci/MG	600			7	0		nao
351950	Ibirarema/SP	0	6.305	6.305	0	10	25,00	nao
312980	Ibirit/MG				93	0		
351960	Ibitinga/SP	3.000	0	3.000	0	31		nao
351970	Ibiuna/SP		8.880		0	19	28,85	nao
320260	Iconha/ES	7.825		7.825	15	0		nao
352000	Igarau do Tiet/SP	1.800		1.800	6	0		nao
352010	Igarapava/SP	0	3.100	3.100	0	14	77,22	nao
313010	Igarap/MG				37	0		
352020	Igarat/SP				8	0		
330187	Iguaba Grande/RJ		10.200	10.200	0	39	150,00	nao
352040	Ilhabela/SP	34.430		34.430	72	0		nao
352042	Ilha Comprida/SP				0	16		nao
352044	Ilha Solteira/SP	420			3	0		nao
313050	Ilicnea/MG	34			17	0		nao
352050	Indaiatuba/SP	0	24.138	24.138	0	22	48,77	nao
352070	Indiapor/SP					0		
352080	Inbia Paulista/SP	1.252		1.252	4	0		nao
313115	Ipaba/MG					0		
313120	Ipanema/MG	8.435		8.435	35	0		nao
313130	Ipatinga/MG				0	191		
352100	Iper/SP	8.640		8.640	16	0		nao
352110	Ipeuna/SP	1.468		1.468	8	0		nao
352170	Itaber/SP	15			12	0		nao
313170	Itabira/MG	66.124		66.124	122	0		nao
313210	Itacarambi/MG				13	0		
320270	Itaguau/ES	9.390		9.390	33	0		nao

TABELA Va01 - INFORMAÇÕES SOBRE SERVIÇOS DE VARRIÇÃO

ANO DE
REFERÊNCIA
2011

Município		Extensão de sarjeta varrida			Quantidade de varredores		Serv. terceirizado	Ocorrência de varrição mecanizada
		Público	Privado	Total	Público	Privado	Valor contratual	
Código	Nome/UF	Km	Km	Km	Empreg.	Empreg.	R\$/Km	
REGIÃO SUDESTE		Va010	Va011	Va039	Tb003	Tb004	Va020	Va016
330200	Itaguaí/RJ	179.928			0	249		nao
313220	Itaguara/MG	2.640		2.640	11	0		nao
352180	Itaí/SP			18.000	15	0		nao
313230	Itaipé/MG				25	0		
313240	Itajubá/MG	0	1.008	1.008	0	31		nao
330205	Italva/RJ	2.390		2.390	43	0		nao
313250	Itamarandiba/MG				30	0		nao
313290	Itamogi/MG	1.000		1.000	5	0		nao
313300	Itamonte/MG	15.024		15.024	24	0		nao
352210	Itanhaém/SP	4.000	27.600	31.600	60	104	60,00	nao
313330	Itaobim/MG				54	0		nao
352215	Itaóca/SP	1.252		1.252	3	0		nao
313340	Itapagipe/MG	90		90	14			nao
313350	Itapecerica/MG	2.660		2.660	10	0		nao
352220	Itapecerica da Serra/SP	10			10	0		nao
352230	Itapetininga/SP	23.000	28.359	51.359	53	53	58,70	nao
352240	Itapeva/SP				52	0		nao
352250	Itapevi/SP	0	21.882	21.882	0	28	166,33	sim
352260	Itapira/SP				25	34		
352270	Itápolis/SP				14	0		
352280	Itaporanga/SP				14	0		
352330	Itariri/SP				4	0		
352340	Itatiba/SP		7.513	7.513	0	75	24,78	nao
352350	Itatinga/SP	15			8	0		sim
313375	Itaú de Minas/MG	20.000		20.000	38	0		nao
313380	Itaúna/MG	0	8.274	8.274	0	39	80,00	sim
313400	Itinga/MG				8	0		
352360	Itirapina/SP	8.560		8.560	16	0		nao
352380	Itobi/SP				10	0		
352390	Itu/SP	0	55.291	55.291	0	95	65,90	sim
313420	Ituiutaba/MG				0	42		
352400	Itupeva/SP	0	3.130	3.130	0	10	31,78	nao
313450	Itutinga/MG	8.064		8.064	22	0		nao

TABELA Va01 - INFORMAÇÕES SOBRE SERVIÇOS DE VARRIÇÃO

ANO DE
REFERÊNCIA
2011

Município		Extensão de sarjeta varrida			Quantidade de varredores		Serv. terceirizado	Ocorrência de varrição mecanizada
		Público	Privado	Total	Público	Privado	Valor contratual	
Código	Nome/UF	Km	Km	Km	Empreg.	Empreg.	R\$/Km	
REGIÃO SUDESTE		Va010	Va011	Va039	Tb003	Tb004	Va020	Va016
352410	Ituverava/SP	200			5	0		nao
352430	Jaboticabal/SP	13.000		13.000	42	0		nao
352440	Jacarei/SP	0	43.314	43.314	0	61	34,33	sim
352460	Jacupiranga/SP				10	10		
352470	Jaguariúna/SP				0	60		
352480	Jales/SP	0	38.400	38.400	0	37		nao
352510	Jardinópolis/SP	1.460			17	0		nao
352520	Jarinu/SP				12	0		
352530	Jaú/SP	0	6.923	6.923	0	20	76,90	sim
313540	Jeceaba/MG				4	0		
313550	Jequeri/MG	8.138		8.138	12	0		nao
313610	Joanésia/MG	1.820		1.820	9	0		nao
313620	João Monlevade/MG	17.528		17.528	28	0		nao
352560	João Ramalho/SP	1.129			2			nao
352570	José Bonifácio/SP							
313655	José Raydan/MG	438		438	6	0		nao
313670	Juiz de Fora/MG				174	0		
352585	Jumirim/SP				6	0		nao
352590	Jundiaí/SP				0	130		
352610	Juquiá/SP				10	0		
352620	Juquitiba/SP				8	0		
313753	Lagoa Grande/MG	1.104		1.104	24	0		nao
313780	Lambari/MG	3.500		3.500	12	0		
320316	Laranja da Terra/ES	150		1.500	35	0		nao
352660	Lavrinhas/SP				2	0		nao
352670	Leme/SP	14.360		14.360	37	0		nao
352680	Lençóis Paulista/SP	36.308		36.308	58	0		sim
352690	Limeira/SP	0	32.114	32.114	0	92	111,40	nao
313862	Limeira do Oeste/MG	80		80	27			nao
352700	Lindóia/SP				2			nao
320320	Linhares/ES	16.308	22.280	38.588	116	52	77,11	sim
352710	Lins/SP	6.000	6.000	12.000	23	20	70,14	nao
313865	Lontra/MG				60	0		

TABELA Va01 - INFORMAÇÕES SOBRE SERVIÇOS DE VARRIÇÃO

ANO DE
REFERÊNCIA
2011

Município		Extensão de sarjeta varrida			Quantidade de varredores		Serv. terceirizado	Ocorrência de varrição mecanizada
		Público	Privado	Total	Público	Privado	Valor contratual	
Código	Nome/UF	Km	Km	Km	Empreg.	Empreg.	R\$/Km	
REGIÃO SUDESTE		Va010	Va011	Va039	Tb003	Tb004	Va020	Va016
352725	Lourdes/SP	1.920		1.920	5	0		nao
352750	Lucianópolis/SP	1.048	0	1.048	3	0		nao
313868	Luislândia/MG				3	0		
330240	Macaé/RJ	0	132.000	132.000	45	360	76,56	sim
352800	Macatuba/SP				10	0		
352820	Macedônia/SP				6	0		
352830	Magda/SP				7	0		nao
330250	Magé/RJ				140	0		
352840	Mairinque/SP				0	23		nao
352860	Manduri/SP	300		300	5	0		sim
313930	Manga/MG					0		nao
313940	Manhuaçu/MG	80.000		80.000	100	0		nao
313960	Mantena/MG				30	0		nao
352870	Marabá Paulista/SP	576		2.304	8	0		nao
352880	Maracai/SP				18	0		nao
352885	Marapoama/SP	2.600		2.600	3	0		nao
313990	Maria da Fé/MG	1.900		1.900	8	0		nao
314000	Mariana/MG				30	0		
330270	Maricá/RJ	0			0	100		sim
314010	Marilac/MG				19	0		
320335	Marilândia/ES				51	0		
352900	Marília/SP	25.059		25.059	60	0		nao
314020	Maripá de Minas/MG	11		11	0	0		nao
352930	Matão/SP	0	19.269	19.269	11	19	43,00	nao
314070	Mateus Leme/MG				27	0		
314120	Matutina/MG	1.000		1.000	12	0		nao
352940	Mauá/SP	0	352.140		0	57	80,91	sim
330280	Mendes/RJ				39	0		
352960	Meridiano/SP	626		626	4	0		nao
330285	Mesquita/RJ	0	7.250	7.250	0	42	67,21	nao
352970	Miguelópolis/SP					0		
314190	Minduri/MG	120		280	8	0		nao
353000	Mira Estrela/SP	6.000		6.000	6			nao

TABELA Va01 - INFORMAÇÕES SOBRE SERVIÇOS DE VARRIÇÃO

ANO DE
REFERÊNCIA
2011

Município	Extensão de sarjeta varrida			Quantidade de varredores		Serv. terceirizado	Ocorrência de varrição mecanizada
	Público	Privado	Total	Público	Privado	Valor contratual	
Código Nome/UF	Km	Km	Km	Empreg.	Empreg.	R\$/Km	
REGIÃO SUDESTE	Va010	Va011	Va039	Tb003	Tb004	Va020	Va016
353030 Mirassol/SP	0	7.200	7.200	2	12	33,26	nao
353040 Mirassolândia/SP				3	0		
353050 Mococa/SP							
353060 Mogi das Cruzes/SP	0	112.579	112.579	0	141	52,70	sim
353070 Mogi Guaçu/SP	939	24.520	25.459	36	30	56,26	nao
353080 Moji Mirim/SP		43.305		0	64	43,31	nao
353090 Mombuca/SP					0		nao
353100 Monções/SP	22			4	0		nao
353110 Mongaguá/SP	40.060		40.060	64	0		nao
314270 Montalvânia/MG	2.800		2.800	16	0		nao
353130 Monte Alto/SP	0	950.076		0	30	30,00	nao
314290 Monte Azul/MG				43			
314310 Monte Carmelo/MG			81.380	65	0		nao
353170 Monteiro Lobato/SP	300	0	300	5			nao
353180 Monte Mor/SP		20.000	20.000	0	25	69,55	nao
314320 Monte Santo de Minas/MG	2.500		2.500	17	0		nao
314330 Montes Claros/MG		59.622		272	40	60,52	nao
314345 Montezuma/MG				8	0		
314350 Morada Nova de Minas/MG				50	0		
353190 Morro Agudo/SP	0		0	0	0		nao
314360 Morro da Garça/MG				3	0		
353200 Morungaba/SP		8.500				36,99	nao
353205 Motuca/SP	0	9.859		0	3	12,94	sim
320360 Mucurici/ES	11.894		11.894	19	0		nao
320380 Muqui/ES	20			21	0		
314390 Muriaé/MG	34.430	0	34.430	94	0		nao
314400 Mutum/MG				15	0		
314410 Muzambinho/MG				50			
314420 Nacip Raydan/MG				10	0		nao
353215 Nantes/SP	1.500		1.500	3	0		nao
314435 Naque/MG	250				0		nao
353220 Narandiba/SP				14	0		
330310 Natividade/RJ				0	50		

TABELA Va01 - INFORMAÇÕES SOBRE SERVIÇOS DE VARRIÇÃO

ANO DE
REFERÊNCIA
2011

Município		Extensão de sarjeta varrida			Quantidade de varredores		Serv. terceirizado	Ocorrência de varrição mecanizada
		Público	Privado	Total	Público	Privado	Valor contratual	
Código	Nome/UF	Km	Km	Km	Empreg.	Empreg.	R\$/Km	
REGIÃO SUDESTE		Va010	Va011	Va039	Tb003	Tb004	Va020	Va016
314450	Nazareno/MG	960		960	5	0		nao
353260	Nhandeara/SP				12	0		
330320	Nilópolis/RJ	0	56.210	56.210	0	60	10,00	nao
330330	Niterói/RJ				1.760	8		sim
353280	Nova Aliança/SP				2	0		
314467	Nova Belém/MG				4	0		
353282	Nova Campina/SP				4	0		
353284	Nova Canaã Paulista/SP	3.630		3.630	6	0		nao
314470	Nova Era/MG				8			nao
330340	Nova Friburgo/RJ	22.000		22.000	0	0		nao
330350	Nova Iguaçu/RJ	0	110.448	110.448	0	190	80,00	nao
353320	Nova Independência/SP				2	0		
353325	Novais/SP				4	0		
314480	Nova Lima/MG	0	71.209	71.209	0	73	36,03	nao
353330	Nova Luzitânia/SP	0		0	0	0		nao
314490	Nova Módica/MG	416			18	0		nao
353340	Nova Odessa/SP	2.190			14	0		sim
353350	Novo Horizonte/SP				7	0		nao
353370	Ocaçu/SP							
353390	Olímpia/SP	12.480		12.480	0	0		nao
314550	Olímpio Noronha/MG	2.500		2.500	4	0		nao
314560	Oliveira/MG	50			30	0		nao
314570	Oliveira Fortes/MG				1	0		
353400	Onda Verde/SP	2.000		2.000	6	0		nao
353430	Orlândia/SP		81.924	6.827	0	41	14,36	nao
353440	Osasco/SP				100	185		nao
353460	Osvaldo Cruz/SP	23.760			20	0		nao
353470	Ourinhos/SP				45	0		
314590	Ouro Branco/MG	3.240	9.320	12.560	18	18	66,63	nao
353475	Ouroeste/SP	345.000				0		nao
314610	Ouro Preto/MG	12.393	25.896	38.289	19	44	61,30	nao
353490	Pacaembu/SP	1.200		1.200	2	0		nao
314650	Pains/MG	1.956		1.956	18	0		nao

TABELA Va01 - INFORMAÇÕES SOBRE SERVIÇOS DE VARRIÇÃO

ANO DE
REFERÊNCIA
2011

Município		Extensão de sarjeta varrida			Quantidade de varredores		Serv. terceirizado	Ocorrência de varrição mecanizada
		Público	Privado	Total	Público	Privado	Valor contratual	
Código	Nome/UF	Km	Km	Km	Empreg.	Empreg.	R\$/Km	
REGIÃO SUDESTE		Va010	Va011	Va039	Tb003	Tb004	Va020	Va016
314655	Pai Pedro/MG	2.400		2.400				nao
353500	Palestina/SP	1.100	1.700	2.800	0	6	67,07	nao
314670	Palma/MG					0		
353520	Palmeira D Oeste/SP					0		
353530	Palmital/SP	0	48.576	48.576	0	40	12,97	nao
320400	Pancas/ES		0		20	0		nao
353540	Panorama/SP				15	0		nao
314700	Paracatu/MG	16.278		16.278	52	0		nao
353550	Paraguaçu Paulista/SP	33.960		33.960	31	0		nao
353560	Paraibuna/SP	30			24	0		nao
314730	Paraisópolis/MG	1.500		1.500	9	0		nao
353590	Paranapuã/SP	75		939	8	0		nao
314740	Paraopeba/MG	4			16	0		nao
353600	Parapuã/SP				7	0		
353625	Parisi/SP				4			
314750	Passabém/MG	950	0	950	7	0		nao
314760	Passa Quatro/MG			3.900	7	0		nao
314790	Passos/MG	0	76.361	76.361	0	80	31,94	nao
314800	Patos de Minas/MG	0	91.476	91.476	0	121	26,64	nao
314810	Patrocínio/MG				148	0		sim
330385	Paty do Alferes/RJ							
314840	Paulistas/MG	3.104		3.104	9	0		nao
353670	Pederneiras/SP	27.300		27.300	46	0		sim
314875	Pedra Bonita/MG	285			5	0		nao
314890	Pedra do Indaiá/MG				3	0		
314900	Pedra Dourada/MG				2	0		
314910	Pedralva/MG	2.100		2.100	8	0		nao
353710	Pedreira/SP	13.000	28.000	41.000	22	38	28,14	nao
353715	Pedrinhas Paulista/SP	2			3	0		nao
314920	Pedrinópolis/MG	4.069	0	4.069	12	0		nao
353730	Penápolis/SP				58	0		sim
353740	Pereira Barreto/SP	2.000		2.000	10	0		nao
353750	Pereiras/SP	980			8	0		nao

TABELA Va01 - INFORMAÇÕES SOBRE SERVIÇOS DE VARRIÇÃO

ANO DE
REFERÊNCIA
2011

Município		Extensão de sarjeta varrida			Quantidade de varredores		Serv. terceirizado	Ocorrência de varrição mecanizada
		Público	Privado	Total	Público	Privado	Valor contratual	
Código	Nome/UF	Km	Km	Km	Empreg.	Empreg.	R\$/Km	
REGIÃO SUDESTE		Va010	Va011	Va039	Tb003	Tb004	Va020	Va016
315000	Pescador/MG	3.456		3.456	10	0		nao
330390	Petrópolis/RJ	89.760		89.760	340	0		nao
353770	Piacatu/SP	1.190		1.190	4	0		nao
353780	Piedade/SP	0	9.022	9.022	0	17	38,96	nao
315015	Piedade de Caratinga/MG				0	0		
353800	Pindamonhangaba/SP				20	30		
353810	Pindorama/SP	6	0	6	0	0		nao
315053	Pingo-D ÁGUA/MG				24	0		
353820	Pinhalzinho/SP				7			nao
330395	Pinheiral/RJ				34	0		nao
353850	Piquete/SP	700		1.700	3	0		nao
315060	Piracema/MG	500			4	0		nao
353870	Piracicaba/SP	0	125.267	125.267	0	200	72,40	sim
330400	Piraí/RJ				37	0		
353880	Piraju/SP	11.280	0	11.280	47	47		nao
353900	Pirangi/SP	2.555		2.555	6	0		nao
315090	Piranguçu/MG	530		530	1	0		nao
315100	Piranguinho/MG				6	0		nao
315120	Pirapora/MG	14.880		14.880	44	0		nao
353920	Pirapozinho/SP	6.860		6.860	110	0		nao
353930	Pirassununga/SP	17.841		17.841	38	0		
353950	Pitangueiras/SP		200		0	16	27,77	nao
353960	Planalto/SP				0	8		
353970	Platina/SP				5	0		
353980	Poá/SP	20.000	45.000	65.000	30	25	30,48	nao
315180	Poços de Caldas/MG	66.000			57	0		nao
353990	Poloni/SP				4			
315200	Pompéu/MG	2.100			56	0		nao
354010	Pongai/SP	1.756		1.756	3	0		nao
320425	Ponto Belo/ES				20	0		
315217	Ponto dos Volantes/MG				9	0		
354040	Populina/SP	1.550	0	1.550	15	0		nao
354050	Porangaba/SP				10	0		

TABELA Va01 - INFORMAÇÕES SOBRE SERVIÇOS DE VARRIÇÃO

ANO DE
REFERÊNCIA
2011

Município		Extensão de sarjeta varrida			Quantidade de varredores		Serv. terceirizado	Ocorrência de varrição mecanizada
		Público	Privado	Total	Público	Privado	Valor contratual	
Código	Nome/UF	Km	Km	Km	Empreg.	Empreg.	R\$/Km	
REGIÃO SUDESTE		Va010	Va011	Va039	Tb003	Tb004	Va020	Va016
330410	Porciúncula/RJ	19.719		19.719	63	0		nao
354060	Porto Feliz/SP	7.200	14.400	21.600	53	23		nao
354070	Porto Ferreira/SP				18	0		
315240	Poté/MG				20	0		
315250	Pouso Alegre/MG	0	43.200		76	78	69,24	sim
354085	Pracinha/SP				0	0		nao
354100	Praia Grande/SP	14.400	41.313	55.713	80	100		sim
315280	Prata/MG				16	0		nao
315300	Pratinha/MG				0	0		nao
354110	Presidente Alves/SP				4	0		
315310	Presidente Bernardes/MG				3	0		nao
354130	Presidente Epitácio/SP				0	26		
354140	Presidente Prudente/SP	0	207.600	207.600	0	333	26,85	nao
354150	Presidente Venceslau/SP	1.268			15	0		sim
330414	Queimados/RJ				0	61		
315380	Queluzito/MG	1.500		1.500	4	0		nao
354200	Quintana/SP				10	0		
330415	Quissamã/RJ		186		0	65		sim
354210	Rafard/SP	300		300	0	0		nao
315400	Raul Soares/MG				19			
354230	Redenção da Serra/SP	1.200		1.200	2	0		nao
354240	Regente Feijó/SP				40	0		
354250	Reginópolis/SP	2.400		2.400	12	0		nao
315420	Resende Costa/MG	888		888	4	0		nao
315440	Ressaquinha/MG	650	0	650	4	0		nao
315445	Riachinho/MG	0		0	0	0		nao
354310	Ribeirão Corrente/SP	720		720	6	0		nao
354325	Ribeirão Grande/SP				4	0		
354330	Ribeirão Pires/SP	7.000			19	0		sim
354340	Ribeirão Preto/SP	0	481.825	481.825	0	450	17,60	nao
354360	Rifaina/SP	939		939	3	0		nao
354370	Rincão/SP	3.120	0	3.120	13	0		nao
354380	Rinópolis/SP				4	0		

TABELA Va01 - INFORMAÇÕES SOBRE SERVIÇOS DE VARRIÇÃO

ANO DE
REFERÊNCIA
2011

Município		Extensão de sarjeta varrida			Quantidade de varredores		Serv. terceirizado	Ocorrência de varrição mecanizada
		Público	Privado	Total	Público	Privado	Valor contratual	
Código	Nome/UF	Km	Km	Km	Empreg.	Empreg.	R\$/Km	
REGIÃO SUDESTE		Va010	Va011	Va039	Tb003	Tb004	Va020	Va016
320435	Rio Bananal/ES	15.600		15.600	22	0		nao
330430	Rio Bonito/RJ	3.500	20.421	23.921	0	40	169,08	nao
330440	Rio Claro/RJ				15	30		
354390	Rio Claro/SP				0	80		
330450	Rio das Flores/RJ				4	0		
354400	Rio das Pedras/SP				0	0		
330455	Rio de Janeiro/RJ	2.460.182		2.460.182	5.383	0		sim
315500	Rio Doce/MG			3.000	3	0		nao
315510	Rio do Prado/MG	384		384	2	0		nao
354420	Riolândia/SP	960		960	11	0		nao
315530	Rio Manso/MG	1.488	0	1.488	6	0		nao
315570	Rio Piracicaba/MG				8			
315590	Rio Preto/MG				6	0		
354350	Riversul/SP				3	0		
315620	Rochedo de Minas/MG				7	0		
315630	Rodeiro/MG				12	0		nao
354425	Rosana/SP				1	6		nao
354430	Roseira/SP				6			nao
354440	Rubiácea/SP	2.544		2.544	5	0		nao
354450	Rubinéia/SP				6	0		
315670	Sabará/MG			10.500	20			nao
315680	Sabinópolis/MG			2.364	10	0		nao
354470	Sagres/SP	3.505		3.505	4	0		nao
354480	Sales/SP				4	0		sim
315700	Salinas/MG	1.878			12	0		nao
354520	Salto/SP	18.644	15.354	33.998	19	14	49,65	nao
354530	Salto de Pirapora/SP	3.000		3.000	10	0		nao
354560	Santa Adélia/SP	500		500	1	0		nao
354580	Santa Bárbara D Oeste/SP	0	44.047	44.047	20	52	38,03	sim
354600	Santa Branca/SP							
354610	Santa Clara D Oeste/SP				7	0		
354620	Santa Cruz da Conceição/SP				4	0		
354630	Santa Cruz das Palmeiras/SP	11.894		11.894	20	0		sim

TABELA Va01 - INFORMAÇÕES SOBRE SERVIÇOS DE VARRIÇÃO

ANO DE
REFERÊNCIA
2011

Município		Extensão de sarjeta varrida			Quantidade de varredores		Serv. terceirizado	Ocorrência de varrição mecanizada
		Público	Privado	Total	Público	Privado	Valor contratual	
Código	Nome/UF	Km	Km	Km	Empreg.	Empreg.	R\$/Km	
REGIÃO SUDESTE		Va010	Va011	Va039	Tb003	Tb004	Va020	Va016
354650	Santa Ernestina/SP				4	0		
354670	Santa Gertrudes/SP	0		7.920	0	0		nao
354680	Santa Isabel/SP	2.300		2.300	25	0		sim
315770	Santa Juliana/MG	2.304			30			nao
354690	Santa Lúcia/SP				5	0		
315780	Santa Luzia/MG	0	19.338	19.338	0	50	41,94	nao
354700	Santa Maria da Serra/SP				6	0		
320455	Santa Maria de Jetibá/ES	1.500		1.500	15	0		nao
330460	Santa Maria Madalena/RJ	1.848			9	0		nao
354710	Santa Mercedes/SP	730		730	6	0		nao
354720	Santana da Ponte Pensa/SP	660		660	3	0		nao
315895	Santana do Paraíso/MG	300			35			nao
354740	Santa Rita D Oeste/SP	2.817	0	2.817	6	0		nao
354750	Santa Rita do Passa Quatro/SP				0	26		
315960	Santa Rita do Sapucaí/MG				28	0		
354760	Santa Rosa de Viterbo/SP	486	0	486	3	0		nao
315980	Santa Vitória/MG				0	52		
354780	Santo André/SP	0	93.385	93.385	53	248		sim
354790	Santo Antônio da Alegria/SP				0	0		
354800	Santo Antônio de Posse/SP				0	0		
316030	Santo Antônio do Jacinto/MG	82			25	0		nao
316040	Santo Antônio do Monte/MG	480		480	4	0		nao
354820	Santo Antônio do Pinhal/SP				20	0		
316060	Santo Hipólito/MG	220		220	5	0		nao
354840	Santópolis do Aguapeí/SP	528	0	528	2	0		nao
354850	Santos/SP	0	88.398	88.398	0	396	116,08	sim
316070	Santos Dumont/MG				7	0		
316080	São Bento Abade/MG				5	0		
354860	São Bento do Sapucaí/SP				13	0		
354870	São Bernardo do Campo/SP		126.294	126.294	0	214	81,49	sim
316090	São Brás do Suaçuí/MG	3		939	3	0		nao
354880	São Caetano do Sul/SP	0	184.906	184.906	0	160	20,60	nao
354890	São Carlos/SP	5.600	10.400	16.000	20	42		nao

TABELA Va01 - INFORMAÇÕES SOBRE SERVIÇOS DE VARRIÇÃO

ANO DE
REFERÊNCIA
2011

Município	Extensão de sarjeta varrida			Quantidade de varredores		Serv. terceirizado	Ocorrência de varrição mecanizada
	Público	Privado	Total	Público	Privado	Valor contratual	
Código Nome/UF	Km	Km	Km	Empreg.	Empreg.	R\$/Km	
REGIÃO SUDESTE	Va010	Va011	Va039	Tb003	Tb004	Va020	Va016
316095 São Domingos das Dores/MG	2.640		2.640	5	0		nao
316105 São Félix de Minas/MG	4.500	0	4.500	19	0		nao
316110 São Francisco/MG	5.472		5.472	0	0		nao
316140 São Francisco do Glória/MG				2	0		
320470 São Gabriel da Palha/ES				48	31		
316165 São Geraldo do Baixo/MG				17	0		
330490 São Gonçalo/RJ	0	58.625	58.625	0	129	96,15	nao
316170 São Gonçalo do Abaeté/MG					0		nao
316190 São Gonçalo do Rio Abaixo/MG	12.600			125	0		nao
316220 São João Batista do Glória/MG	15.600		15.600	28	0		nao
330500 São João da Barra/RJ	0	48.787	48.787	0	113	78,48	nao
354910 São João da Boa Vista/SP	0	88.824	88.824	0	91	19,57	sim
354925 São João de Iracema/SP	0	350	350	0	2		nao
316250 São João del Rei/MG	21.284		21.284	34	0		nao
330510 São João de Meriti/RJ							
316265 São João do Pacuí/MG				9	0		
316280 São João Evangelista/MG	0	16.128	16.128	0	28	300,00	nao
354940 São Joaquim da Barra/SP				18	52		nao
354970 São José do Rio Pardo/SP				14	0		
354980 São José do Rio Preto/SP				0	174		
354990 São José dos Campos/SP	414.384		414.384	482	0		nao
330515 São José do Vale do Rio Preto/RJ	1.396		1.396	8	0		nao
316370 São Lourenço/MG				0	21		
354995 São Lourenço da Serra/SP	4.000		4.000	8	0		nao
355000 São Luís do Paraitinga/SP				10	0		
355010 São Manuel/SP				27	0		nao
320490 São Mateus/ES				0	59		
316380 São Miguel do Anta/MG	2.520		2.520	7	0		nao
355030 São Paulo/SP	0	2.500.000	2.500.000	0	3.844	144,22	sim
330520 São Pedro da Aldeia/RJ				0	50		
355050 São Pedro do Turvo/SP	1.250		1.250	5	0		nao
355060 São Roque/SP		21.440		0	14	33,57	nao
320495 São Roque do Canaã/ES	4.420		4.420	14	0		nao

TABELA Va01 - INFORMAÇÕES SOBRE SERVIÇOS DE VARRIÇÃO

ANO DE
REFERÊNCIA
2011

Município		Extensão de sarjeta varrida			Quantidade de varredores		Serv. terceirizado	Ocorrência de varrição mecanizada
		Público	Privado	Total	Público	Privado	Valor contratual	
Código	Nome/UF	Km	Km	Km	Empreg.	Empreg.	R\$/Km	
REGIÃO SUDESTE		Va010	Va011	Va039	Tb003	Tb004	Va020	Va016
355070	São Sebastião/SP				0			
355080	São Sebastião da Grama/SP				4	0		
316447	São Sebastião do Anta/MG				8	0		
316470	São Sebastião do Paraíso/MG				0	30		nao
316500	São Tiago/MG				2	0		
355100	São Vicente/SP	24.000			130	10		nao
316530	São Vicente de Minas/MG				11	0		
316540	Sapucaí-Mirim/MG				4	0		
316553	Sarzedo/MG	8.448		8.448	45	0		nao
316560	Senador Cortes/MG				3	0		
316590	Senador Modestino Gonçalves/MG				4	0		nao
316600	Senhora de Oliveira/MG	1.728		1.728	6	0		nao
316640	Seritinga/MG	400		400	4	0		nao
320500	Serra/ES	10	217.851	217.861	15	337	83,73	sim
316670	Serra dos Aimorés/MG				5	0		
355150	Serrana/SP	7.000		7.000	16	0		nao
355160	Serra Negra/SP	7.791		7.791	24	0		nao
316690	Serrania/MG	6			11	0		nao
316695	Serranópolis de Minas/MG				7	0		nao
316710	Serro/MG	2.000		2.600	6	3		nao
355170	Sertãozinho/SP				0	90		nao
355180	Sete Barras/SP				5	6		
316720	Sete Lagoas/MG	0	28.664		0	41	68,90	nao
355200	Silveiras/SP				4	0		
316750	Simão Pereira/MG				3	0		nao
355210	Socorro/SP				25	0		nao
316780	Soledade de Minas/MG	1.206		1.206	5	0		nao
355220	Sorocaba/SP	0	173.453	173.453	0	284	16,60	nao
355230	Sud Mennucci/SP		7.823		0	6	12,00	nao
355240	Sumaré/SP	3.500	6.922	10.422	6	12	29,06	sim
355255	Suzanópolis/SP	4.300		4.300	7	0		nao
355250	Suzano/SP		52.080		0	63	23,90	nao
355260	Tabapuã/SP				10	0		

TABELA Va01 - INFORMAÇÕES SOBRE SERVIÇOS DE VARRIÇÃO

ANO DE
REFERÊNCIA
2011

Município		Extensão de sarjeta varrida			Quantidade de varredores		Serv. terceirizado	Ocorrência de varrição mecanizada
		Público	Privado	Total	Público	Privado	Valor contratual	
Código	Nome/UF	Km	Km	Km	Empreg.	Empreg.	R\$/Km	
REGIÃO SUDESTE		Va010	Va011	Va039	Tb003	Tb004	Va020	Va016
355270	Tabatinga/SP				2	0		
355280	Taboão da Serra/SP	0	36.000	36.000		125		nao
355290	Taciba/SP				20	0		
316800	Taiobeiras/MG				21	0		
355330	Tambaú/SP	6.714		6.714	14	0		
316805	Taparuba/MG			3.500	7	0		nao
316820	Tapirai/MG	2			2	0		nao
355350	Tapirai/SP	375		375	1	0		nao
355370	Taquaritinga/SP	6.000		6.000	11	0		nao
355380	Taquarituba/SP	5.100		5.100	14	0		nao
355385	Taquarivaí/SP	700		1.000	5	0		nao
355390	Tarabai/SP				8	0		nao
355395	Tarumã/SP				0	24		nao
355400	Tatuí/SP				89	0		nao
355410	Taubaté/SP	8.050	7.360	15.410	59	3	55,00	sim
316860	Teófilo Otoni/MG	3.130	20.325	23.455	12	55		nao
330580	Teresópolis/RJ							
355460	Timburi/SP	0	2.640	2.640	0	8	67,00	nao
316900	Tocantins/MG				7	0		nao
355465	Torre de Pedra/SP	600	0	600	2	0		nao
355475	Trabiju/SP				4	0		
355480	Tremembé/SP				18	10		
316930	Três Corações/MG				0	36		
355490	Três Fronteiras/SP				11	0		
316935	Três Marias/MG	6			45	0		nao
316940	Três Pontas/MG							
355520	Turiúba/SP	3.000	0	3.000	5	0		nao
317010	Uberaba/MG	48.000	57.600	105.600	58	98	45,02	nao
317020	Uberlândia/MG	18.083	143.538	161.621	84	371	59,53	nao
355550	Ubirajara/SP							
317030	Umburatiba/MG	4.380		4.380	13	0		nao
317040	Unai/MG	23.760	8.870	32.630	75	28	11,98	nao
317043	União de Minas/MG				6			

TABELA Va01 - INFORMAÇÕES SOBRE SERVIÇOS DE VARRIÇÃO

ANO DE
REFERÊNCIA
2011

Município		Extensão de sarjeta varrida			Quantidade de varredores		Serv. terceirizado	Ocorrência de varrição mecanizada
		Público	Privado	Total	Público	Privado	Valor contratual	
Código	Nome/UF	Km	Km	Km	Empreg.	Empreg.	R\$/Km	
REGIÃO SUDESTE		Va010	Va011	Va039	Tb003	Tb004	Va020	Va016
355580	Urânia/SP	3.428		3.428	7	0		nao
355590	Uru/SP	1.560		1.560	4	0		nao
317047	Uruana de Minas/MG	2.000		2.000	12	0		nao
317052	Urucuia/MG				9	0		
355620	Valinhos/SP	0	47.125	47.125	0	43	43,70	nao
355630	Valparaíso/SP				0	4		
355645	Vargem Grande Paulista/SP	0	3.192	3.192	6	10	94,70	nao
317070	Varginha/MG	14.000	0	14.000	61	0		nao
330615	Varre-Sai/RJ	16			36	0		nao
330620	Vassouras/RJ							
320506	Venda Nova do Imigrante/ES	6.220		6.220	16	0		nao
317115	Vermelho Novo/MG				5	0		
317120	Vespasiano/MG	35.173	0	35.173	90	0		nao
320510	Viana/ES					35		
317130	Viçosa/MG	2.000		2.000	27	0		nao
317140	Vieiras/MG				0	0		nao
320520	Vila Velha/ES				15	185		sim
355670	Vinhedo/SP		44.747		0	61	51,94	nao
355680	Viradouro/SP				4	6		
317160	Virgem da Lapa/MG				25	0		
317170	Virgínia/MG				8	0		
317200	Visconde do Rio Branco/MG				110	0		
320530	Vitória/ES	0	194.849	194.849	0	300	55,61	nao
355695	Vitória Brasil/SP				4	0		
317210	Volta Grande/MG				0	3		
330630	Volta Redonda/RJ	29.310	29.574	58.884	43	112	63,34	nao
355700	Votorantim/SP	2.210		2.210	7	0		nao
355710	Votuporanga/SP	0	37.513		0	30	30,54	nao
355715	Zacarias/SP	4.382		4.382	8	0		nao

TABELA Cp01
INFORMAÇÕES SOBRE SERVIÇOS DE CAPINA E ROÇADA

TABELA Cp01 - INFORMAÇÕES SOBRE SERVIÇOS DE CAPINA E ROÇADA

ANO DE
REFERÊNCIA
2011

Município		Serviços de capina e roçada			Quantidade de trabalhadores		
					Agente executor		
Código	Nome/UF	Existência	Tipos			Público	Privado
			Manual	Mecanizada	Química	Empregado	Empregado
REGIÃO SUDESTE		Cp001	Cp002	Cp003	Cp004	Tb005	Tb006
310040	Acaiaca/MG	sim	sim	sim	sim	1	0
310050	Açucena/MG					14	
350020	Adolfo/SP	sim	sim	sim	nao	2	0
320010	Afonso Cláudio/ES	sim	sim	nao	nao	4	0
310070	Água Comprida/MG	sim	sim		nao	3	0
350030	Aguaí/SP	sim	sim	sim	sim	0	0
310080	Aguanil/MG	sim	sim	sim	sim	0	0
350040	Águas da Prata/SP					3	0
350055	Águas de Santa Bárbara/SP	sim	sim	sim	sim		0
310090	Águas Formosas/MG					6	0
310110	Aimorés/MG	sim	sim	sim	nao	7	0
310160	Alfenas/MG	sim	sim	sim	sim	17	0
320030	Alfredo Chaves/ES	sim	sim	sim	sim	6	0
310200	Alterosa/MG					6	
350110	Alto Alegre/SP	sim	sim	sim	sim	3	0
315350	Alto Jequitibá/MG					3	0
320035	Alto Rio Novo/ES	sim	sim	nao	nao	9	0
350115	Alumínio/SP	sim	sim	sim	sim	0	8
350130	Álvares Machado/SP	sim	sim	sim	nao	5	3
350150	Alvinlândia/SP					2	0
310240	Alvorada de Minas/MG					0	0
350160	Americana/SP	sim	sim	sim	sim	274	0
350170	Américo Brasiliense/SP	sim	sim	sim	sim	6	8
350190	Amparo/SP	sim	sim	sim	sim	3	11
310260	Andradas/MG					3	0
310280	Andrelândia/MG	sim	sim	nao	sim	3	0
350220	Angatuba/SP	sim	sim	sim	nao	8	0
330010	Angra dos Reis/RJ	sim	sim	nao	nao	0	80
350230	Anhembi/SP	sim	sim	sim	nao	3	1
310310	Antônio Prado de Minas/MG						0
350250	Aparecida/SP	sim	sim	nao	sim	8	0
350260	Aparecida D Oeste/SP	sim	sim	sim	nao	8	0
350270	Apiaí/SP	sim	sim	nao	nao	0	

TABELA Cp01 - INFORMAÇÕES SOBRE SERVIÇOS DE CAPINA E ROÇADA

ANO DE
REFERÊNCIA
2011

Município		Serviços de capina e roçada			Quantidade de trabalhadores		
Código	Nome/UF	Existência	Tipos			Agente executor	
			Manual	Mecanizada	Química	Público	Privado
						Empregado	Empregado
REGIÃO SUDESTE		Cp001	Cp002	Cp003	Cp004	Tb005	Tb006
350280	Araçatuba/SP	sim	sim	sim	sim	0	38
310350	Araguari/MG	sim	sim	nao	nao	0	52
350310	Arandu/SP	sim	sim	sim	sim	7	0
350315	Arapei/SP	sim	sim	sim	sim	3	0
310375	Araporã/MG	sim	sim	sim	nao	0	0
350320	Araraquara/SP	sim	sim	sim	nao	0	126
350335	Arco-Íris/SP	sim	sim	sim	sim	0	0
330025	Arraial do Cabo/RJ						0
350380	Artur Nogueira/SP	sim	sim	sim	sim	4	0
350390	Arujá/SP	sim	sim	sim	nao	0	69
350400	Assis/SP	sim	sim	sim	sim	20	
350410	Atibaia/SP					147	0
320070	Atilio Vivacqua/ES					8	10
350440	Avanhandava/SP	sim	sim	sim	sim	0	1
350460	Bady Bassitt/SP	sim	sim	sim	sim	0	0
320080	Baixo Guandu/ES	sim	sim	sim	sim	0	5
350470	Balbinos/SP	nao				0	0
350500	Barão de Antonina/SP	sim	sim	sim	sim	3	0
310540	Barão de Cocais/MG	sim	sim	nao	sim	32	3
310560	Barbacena/MG	sim	sim	sim	sim	0	40
350520	Bariri/SP	sim	sim	sim	sim	0	5
350535	Barra do Chapéu/SP					2	0
330030	Barra do Piraí/RJ	sim	sim	sim	nao	10	0
330040	Barra Mansa/RJ	sim	sim	sim	nao	0	165
350570	Barueri/SP	sim	sim	sim	sim	0	110
350580	Bastos/SP	sim	sim	sim	nao	6	0
350590	Batatais/SP	sim	sim	sim		22	0
350600	Bauru/SP	sim	sim	sim	sim	20	0
310610	Belmiro Braga/MG					0	0
310620	Belo Horizonte/MG	sim	sim	sim	nao	0	0
310640	Belo Vale/MG	sim	sim	nao	nao	11	0
350620	Bento de Abreu/SP	sim	sim	sim	sim	3	0
350630	Bernardino de Campos/SP						

TABELA Cp01 - INFORMAÇÕES SOBRE SERVIÇOS DE CAPINA E ROÇADA

ANO DE
REFERÊNCIA
2011

Município		Serviços de capina e roçada			Quantidade de trabalhadores		
Código	Nome/UF	Existência	Tipos			Agente executor	
			Manual	Mecanizada	Química	Público	Privado
						Empregado	Empregado
REGIÃO SUDESTE		Cp001	Cp002	Cp003	Cp004	Tb005	Tb006
310660	Bertópolis/MG					1	0
310670	Betim/MG	sim	sim	sim	nao	0	189
350640	Bilac/SP	sim	sim	sim	sim	3	0
310700	Biquinhas/MG						
350650	Birigui/SP	sim	sim	sim	sim	10	0
350660	Biritiba-Mirim/SP					26	0
310710	Boa Esperança/MG					12	0
350670	Boa Esperança do Sul/SP						
350690	Bofete/SP	sim	sim	sim	nao	3	0
350700	Boituva/SP	sim	sim	sim	sim	14	0
330050	Bom Jardim/RJ	sim	sim	nao	nao	5	0
330060	Bom Jesus do Itabapoana/RJ	sim	sim	nao	sim	0	0
350715	Bom Sucesso de Itararé/SP	sim	sim	sim	sim	5	0
310810	Bonfim/MG	sim	sim	nao	nao	2	0
310825	Bonito de Minas/MG					0	0
350730	Boracéia/SP	sim	sim	sim	sim	0	0
350745	Borebi/SP	sim	sim	sim	sim	5	0
310840	Botelhos/MG	sim	sim	sim	sim	4	
350750	Botucatu/SP	sim	sim	sim	sim	0	130
350760	Bragança Paulista/SP	sim	sim	sim	sim	7	0
310855	Brasilândia de Minas/MG					2	0
310870	Brás Pires/MG					2	0
350770	Braúna/SP	sim	sim	sim	nao	1	0
350780	Brodowski/SP	sim	sim	nao	sim	2	0
350790	Brotas/SP	sim	sim	sim	nao	2	2
310900	Brumadinho/MG	sim	sim	nao	sim	33	0
310910	Bueno Brandão/MG	sim	sim	nao	nao	0	0
310920	Buenópolis/MG	sim	sim	sim	sim	0	0
310925	Bugre/MG	sim	sim			1	
350800	Buri/SP	sim	sim	sim	sim	0	0
350810	Buritama/SP					3	0
310940	Buritzeiro/MG	sim	sim	sim	nao	0	12
310945	Cabeceira Grande/MG					0	

TABELA Cp01 - INFORMAÇÕES SOBRE SERVIÇOS DE CAPINA E ROÇADA

ANO DE
REFERÊNCIA
2011

Município		Serviços de capina e roçada			Quantidade de trabalhadores		
					Agente executor		
Código	Nome/UF	Existência	Tipos			Público	Privado
			Manual	Mecanizada	Química	Empregado	Empregado
REGIÃO SUDESTE		Cp001	Cp002	Cp003	Cp004	Tb005	Tb006
330070	Cabo Frio/RJ	sim	sim	sim	nao	0	20
310970	Cachoeira de Minas/MG	sim	sim	sim	sim	4	0
350860	Cachoeira Paulista/SP	sim	sim	nao	nao	12	0
330080	Cachoeiras de Macacu/RJ					0	15
320120	Cachoeiro de Itapemirim/ES	sim	sim	sim	sim	29	0
350870	Caconde/SP	sim	sim	sim	sim	11	0
311000	Caeté/MG	sim	sim	sim	sim	10	22
350880	Cafelândia/SP					4	0
311010	Caiana/MG					3	
350900	Caieiras/SP	sim	sim	sim	nao	0	12
350930	Cajobi/SP	sim	sim	sim	sim	1	0
311020	Cajuri/MG					5	0
330090	Cambuci/RJ					15	0
350950	Campinas/SP	sim	sim	sim	nao	0	560
311120	Campo Belo/MG	sim	sim		sim	12	0
311140	Campo Florido/MG	sim	sim	sim	sim	6	0
350960	Campo Limpo Paulista/SP					0	0
330100	Campos dos Goytacazes/RJ	sim	sim	sim	sim	0	
350990	Cananéia/SP	sim	sim	sim	sim	5	
350995	Canas/SP	sim	sim	sim		20	0
311190	Cana Verde/MG					0	
311200	Candeias/MG	sim	sim	nao	nao	0	0
351000	Cândido Mota/SP	sim	sim	sim	sim	11	0
330110	Cantagalo/RJ					1	24
351020	Capão Bonito/SP	sim	sim	nao	sim	1	0
311210	Caparaó/MG	sim	sim	nao	nao	0	0
351030	Capela do Alto/SP	sim	sim	sim	sim	8	0
311260	Capinópolis/MG					3	0
311280	Capitólio/MG					2	
351040	Capivari/SP					10	20
311290	Caputira/MG					4	0
351050	Caragatatuba/SP	sim	sim	sim	nao	17	0
330093	Carapebus/RJ	sim	sim	sim	sim	20	

TABELA Cp01 - INFORMAÇÕES SOBRE SERVIÇOS DE CAPINA E ROÇADA

ANO DE
REFERÊNCIA
2011

Município		Serviços de capina e roçada				Quantidade de trabalhadores	
		Existência	Tipos			Agente executor	
Código	Nome/UF		Manual	Mecanizada	Química	Público	Privado
		Empregado				Empregado	
REGIÃO SUDESTE		Cp001	Cp002	Cp003	Cp004	Tb005	Tb006
351070	Cardoso/SP	sim	sim	sim	sim	12	0
320130	Cariacica/ES						0
311370	Carlos Chagas/MG	sim	sim	nao	sim	0	4
311390	Carmo da Cachoeira/MG	sim	nao	sim	nao	2	0
311410	Carmo de Minas/MG	sim	sim	nao	nao	17	0
311440	Carmo do Rio Claro/MG	sim	sim	sim	sim	4	2
311450	Carmópolis de Minas/MG					0	0
311455	Carneirinho/MG	sim	sim	sim	nao	0	4
311470	Carvalhópolis/MG					1	0
311480	Carvalhos/MG					0	
351080	Casa Branca/SP	sim	nao	sim	sim	7	0
330130	Casimiro de Abreu/RJ					0	50
351090	Cássia dos Coqueiros/SP	sim	sim	sim	sim	1	0
320140	Castelo/ES	sim	sim	nao	nao	20	0
351110	Catanduva/SP					0	0
311535	Catas Altas/MG	sim	sim			0	0
351120	Catiguá/SP	nao				0	0
311547	Catuti/MG	sim	sim	sim	sim	8	0
351140	Cerqueira César/SP					4	0
351150	Cerquilha/SP	sim	sim	sim	sim	20	0
351160	Cesário Lange/SP	sim	sim	sim	sim	9	0
311600	Chalé/MG					3	0
351170	Charqueada/SP	sim	sim	nao	nao	2	4
311630	Cipotânea/MG					0	0
320150	Colatina/ES	sim	sim	sim	nao	0	0
351200	Colina/SP	sim	sim	nao	nao	6	0
320160	Conceição da Barra/ES	sim	sim			27	0
311520	Conceição da Barra de Minas/MG					1	0
311740	Conceição de Ipanema/MG	sim	sim	sim	nao	0	0
311750	Conceição do Mato Dentro/MG	sim	sim	sim		1	0
311770	Conceição do Rio Verde/MG	nao				0	0
351230	Conchas/SP					7	0
311790	Congonhal/MG					1	

TABELA Cp01 - INFORMAÇÕES SOBRE SERVIÇOS DE CAPINA E ROÇADA

ANO DE
REFERÊNCIA
2011

Município		Serviços de capina e roçada				Quantidade de trabalhadores	
		Existência	Tipos			Agente executor	
Código	Nome/UF		Manual	Mecanizada	Química	Público	Privado
		Empregado				Empregado	
REGIÃO SUDESTE		Cp001	Cp002	Cp003	Cp004	Tb005	Tb006
311820	Conquista/MG					2	0
311830	Conselheiro Lafaiete/MG	sim	sim	sim	nao	0	47
311840	Conselheiro Pena/MG	sim	sim	nao	nao	0	0
311850	Consolação/MG					2	0
311860	Contagem/MG	sim	sim	sim	nao	0	252
311870	Coqueiral/MG	sim	sim	nao	sim	5	0
351240	Cordeirópolis/SP	sim	sim	sim	sim	0	12
311890	Cordisburgo/MG					1	0
311900	Cordislândia/MG					3	0
311910	Corinto/MG					0	0
351250	Coroados/SP					2	0
311940	Coronel Fabriciano/MG	sim	sim	nao	nao	20	20
351260	Coronel Macedo/SP					4	0
311950	Coronel Murta/MG	sim	sim	nao	sim	4	0
311995	Córrego Fundo/MG	sim	sim	sim	sim	1	0
351270	Corumbataí/SP	sim	sim	sim	sim	4	0
351290	Cosmorama/SP	sim	sim	sim	sim	2	0
351310	Cravinhos/SP					15	0
351330	Cruzália/SP	sim	sim	sim	sim	4	3
351340	Cruzeiro/SP	sim	sim	nao	sim	15	0
351350	Cubatão/SP	sim	sim	nao	nao	0	24
312083	Cuparaque/MG	sim	sim	nao	sim	10	0
312087	Curral de Dentro/MG					0	0
312090	Curvelo/MG	sim	sim	nao	nao	12	0
312125	Delta/MG	nao				4	0
312140	Desterro de Entre Rios/MG	sim	sim	nao	sim	0	0
351380	Diadema/SP	sim	sim	sim	nao	21	40
312180	Dionísio/MG	sim	sim	nao	sim	2	0
351385	Dirce Reis/SP	sim	sim	sim	sim	3	0
312200	Divino/MG					0	2
351390	Divinolândia/SP	sim	sim	sim	sim	2	0
312230	Divinópolis/MG	sim	sim	sim	nao	0	80
312240	Divisa Nova/MG					1	

TABELA Cp01 - INFORMAÇÕES SOBRE SERVIÇOS DE CAPINA E ROÇADA

ANO DE
REFERÊNCIA
2011

Município		Serviços de capina e roçada			Quantidade de trabalhadores		
Código	Nome/UF	Existência	Tipos			Agente executor	
			Manual	Mecanizada	Química	Público	Privado
						Empregado	Empregado
REGIÃO SUDESTE		Cp001	Cp002	Cp003	Cp004	Tb005	Tb006
312245	Divisópolis/MG					8	0
351400	Dobrada/SP	sim	sim	sim	nao	5	0
351410	Dois Córregos/SP					0	3
320190	Domingos Martins/ES					18	0
312290	Dona Eusébia/MG	sim	sim			0	0
312310	Dores de Guanhães/MG					3	0
312340	Doresópolis/MG	sim	sim	nao	nao	0	1
351440	Dracena/SP	sim	sim	sim	sim	8	0
351450	Duartina/SP					8	0
330170	Duque de Caxias/RJ	sim	sim	sim	nao	1	99
312352	Durandé/MG	sim	sim	sim	nao	2	
351490	Elias Fausto/SP	sim	sim	sim	sim	0	0
312360	Elói Mendes/MG	sim	sim	nao	nao	8	0
351495	Embaúba/SP	sim	sim	sim	sim	10	0
351500	Embu/SP	sim	sim	sim	nao	200	0
312380	Engenheiro Navarro/MG	sim	sim	nao	nao	0	0
312390	Entre Rios de Minas/MG	sim	nao	sim	sim	3	0
355730	Estiva Gerbi/SP	sim	sim	sim	nao	2	0
312460	Estrela Dalva/MG	sim	sim	nao	nao	2	0
312470	Estrela do Indaiá/MG	nao					
351530	Estrela do Norte/SP	sim	sim	sim	sim	1	0
312510	Extrema/MG	sim	sim	sim	sim	12	0
312520	Fama/MG	nao				0	0
312530	Faria Lemos/MG					5	0
351565	Fernão/SP	sim	sim	sim	sim	1	0
351570	Ferraz de Vasconcelos/SP					150	0
351590	Floreal/SP					7	0
312600	Florestal/MG					0	0
312610	Formiga/MG	sim	sim	sim	sim	20	0
312640	Fortuna de Minas/MG	sim	sim			0	0
351620	Franca/SP	sim	sim	sim	sim	0	43
312660	Francisco Dumont/MG					9	0
312675	Franciscópolis/MG	sim	sim			8	0

TABELA Cp01 - INFORMAÇÕES SOBRE SERVIÇOS DE CAPINA E ROÇADA

ANO DE
REFERÊNCIA
2011

Município		Serviços de capina e roçada				Quantidade de trabalhadores	
		Existência	Tipos			Agente executor	
Código	Nome/UF		Manual	Mecanizada	Química	Público	Privado
		Empregado				Empregado	
REGIÃO SUDESTE		Cp001	Cp002	Cp003	Cp004	Tb005	Tb006
312705	Fronteira dos Vales/MG	sim	sim		sim	30	
312710	Frutal/MG						
312720	Funilândia/MG	sim	sim	sim	sim	0	0
351650	Gabriel Monteiro/SP	sim	sim	sim	sim	14	0
351660	Gália/SP					1	0
312733	Gemeleiras/MG	nao				0	0
351670	Garça/SP	sim	sim	sim	sim	16	0
351680	Gastão Vidigal/SP					0	0
312735	Glauclândia/MG	sim	sim	nao	nao	2	0
351710	Glicério/SP	sim	sim	sim	sim	2	
312737	Goiabeira/MG					12	0
312750	Gonzaga/MG					4	0
312760	Gouveia/MG					2	0
312770	Governador Valadares/MG	sim	sim	sim	nao	0	63
312780	Grão Mogol/MG	sim	sim			10	
320230	Guaçu/ES					5	
351720	Guaicara/SP	sim	sim	sim	sim	2	0
351730	Guaimbê/SP					3	0
312800	Guanhães/MG					5	0
351750	Guapiaçu/SP	sim	nao	sim	sim	0	6
351760	Guapiara/SP					12	0
351780	Guaraçai/SP	sim	sim	sim	nao	3	0
312820	Guaraciaba/MG					6	0
312830	Guaranésia/MG	sim	sim	sim	sim	3	0
312840	Guarani/MG	sim	sim	sim	sim	0	0
351800	Guarani D Oeste/SP	nao				5	0
320240	Guarapari/ES	sim	sim			0	30
312850	Guarará/MG	sim	sim	nao	nao	3	0
351820	Guararapes/SP	sim	nao	sim	sim	0	0
351830	Guararema/SP	sim	sim	sim	sim	30	0
351840	Guaratinguetá/SP	sim	sim	sim	sim	20	0
351860	Guariba/SP					17	0
351870	Guarujá/SP	sim	sim	sim	nao	0	209

TABELA Cp01 - INFORMAÇÕES SOBRE SERVIÇOS DE CAPINA E ROÇADA

ANO DE
REFERÊNCIA
2011

Município		Serviços de capina e roçada			Quantidade de trabalhadores		
					Agente executor		
Código	Nome/UF	Existência	Tipos			Público	Privado
			Manual	Mecanizada	Química	Empregado	Empregado
REGIÃO SUDESTE		Cp001	Cp002	Cp003	Cp004	Tb005	Tb006
351880	Guarulhos/SP	sim	sim	sim	nao	107	150
351885	Guatapar/SP	sim	sim	sim	sim	6	0
351900	Herculndia/SP	sim	sim	sim	nao	4	0
351907	Hortolndia/SP	sim	sim	sim	sim	0	130
351910	Iacanga/SP	sim	sim	sim	sim	8	0
351940	Ibir/SP	sim	sim	sim	sim	2	0
312970	Ibiraci/MG	sim	sim	sim	sim	2	11
351950	Ibirarema/SP	sim	sim	nao	sim	5	0
312980	Ibirit/MG	sim	sim	nao	nao	51	0
351960	Ibitinga/SP	sim	sim	nao	nao	9	21
351970	Ibiuna/SP	sim	sim	sim	nao	0	18
320260	Iconha/ES	sim	sim	sim	nao	39	0
352000	Igarau do Tiet/SP	sim	sim	sim	sim	5	0
352010	Igarapava/SP	sim	sim	sim	sim	0	4
313010	Igarap/MG					0	32
352020	Igarat/SP					5	0
330187	Iguaba Grande/RJ					18	6
352040	Ilhabela/SP	sim	sim	nao	nao	95	0
352042	Ilha Comprida/SP	sim	sim	sim		0	20
352044	Ilha Solteira/SP	sim	sim	sim	sim	12	0
313050	Ilicnea/MG	sim	sim	sim	nao	6	0
352050	Indaiatuba/SP	sim	sim	sim	sim	0	257
352070	Indiapor/SP						0
352080	Inbia Paulista/SP	sim	sim	nao	nao	1	0
313115	Ipaba/MG						0
313120	Ipanema/MG	sim	sim	sim	sim	0	0
313130	Ipatinga/MG					0	0
352100	Iper/SP	sim	sim	sim	sim	5	0
352110	Ipeuna/SP	sim	sim	sim	nao	4	0
352170	Itaber/SP	sim	sim	sim	nao	0	0
313170	Itabira/MG	sim	sim	sim	sim	60	0
313210	Itacarambi/MG					12	0
320270	Itaguau/ES	sim	sim	sim	nao	4	

TABELA Cp01 - INFORMAÇÕES SOBRE SERVIÇOS DE CAPINA E ROÇADA

ANO DE
REFERÊNCIA
2011

Município		Serviços de capina e roçada				Quantidade de trabalhadores	
		Existência	Tipos			Agente executor	
Código	Nome/UF		Manual	Mecanizada	Química	Público	Privado
		Empregado				Empregado	
REGIÃO SUDESTE		Cp001	Cp002	Cp003	Cp004	Tb005	Tb006
330200	Itaguaí/RJ	sim	sim	sim	nao	0	45
313220	Itaguara/MG	sim	sim	sim	sim	2	0
352180	Itaí/SP					4	0
313230	Itaipé/MG					4	0
313240	Itajubá/MG	sim	sim	nao	sim	0	108
330205	Italva/RJ	sim	sim	nao	sim	4	0
313250	Itamarandiba/MG	sim	sim	nao	nao	5	0
313290	Itamogi/MG	sim	sim	sim	sim	3	0
313300	Itamonte/MG	sim	sim	nao	sim	8	0
352210	Itanhaém/SP	sim	sim	sim	sim	38	20
313330	Itaobim/MG	sim	sim	sim	nao	10	0
352215	Itaóca/SP	sim	sim	nao	sim	4	0
313340	Itapagipe/MG	sim	sim	sim	sim	8	
313350	Itapecerica/MG	sim			sim	2	0
352220	Itapecerica da Serra/SP	sim	sim	nao	nao	5	0
352230	Itapetininga/SP	sim	sim	nao	sim	18	50
352240	Itapeva/SP	sim	sim	sim	sim	43	0
352250	Itapevi/SP	sim	sim	sim	nao	0	72
352260	Itapira/SP					10	17
352270	Itápolis/SP					8	0
352280	Itaporanga/SP					10	0
352330	Itariri/SP					3	0
352340	Itatiba/SP	sim	sim	nao	sim	5	16
352350	Itatinga/SP	sim	sim	sim	nao	3	0
313375	Itaú de Minas/MG	sim	sim	sim	sim	8	0
313380	Itaúna/MG	sim	sim	sim	nao	10	0
313400	Itinga/MG					8	0
352360	Itirapina/SP	sim	sim	nao	nao	3	0
352380	Itobi/SP					2	0
352390	Itu/SP	sim	sim	sim	sim	0	112
313420	Ituiutaba/MG					19	12
352400	Itupeva/SP					0	6
313450	Itutinga/MG	sim	sim	sim	sim	7	

TABELA Cp01 - INFORMAÇÕES SOBRE SERVIÇOS DE CAPINA E ROÇADA

ANO DE
REFERÊNCIA
2011

Município		Serviços de capina e roçada			Quantidade de trabalhadores		
					Agente executor		
Código	Nome/UF	Existência	Tipos			Público	Privado
			Manual	Mecanizada	Química	Empregado	Empregado
REGIÃO SUDESTE		Cp001	Cp002	Cp003	Cp004	Tb005	Tb006
352410	Ituverava/SP					5	0
352430	Jaboticabal/SP	sim	sim	sim	sim	10	0
352440	Jacarei/SP	sim	sim	nao	nao	0	105
352460	Jacupiranga/SP					5	10
352470	Jaguariúna/SP	sim	sim	sim	sim	3	5
352480	Jales/SP					0	0
352510	Jardinópolis/SP	sim	sim	sim	sim	17	0
352520	Jarinu/SP					3	0
352530	Jaú/SP	sim	sim	sim	nao	0	43
313540	Jeceaba/MG					7	0
313550	Jequeri/MG	sim	sim	sim	sim	1	0
313610	Joanésia/MG	sim	sim	nao	nao	3	0
313620	João Monlevade/MG	sim	sim	nao	sim	51	0
352560	João Ramalho/SP	sim	sim	sim		1	
352570	José Bonifácio/SP						
313655	José Raydan/MG	nao				3	0
313670	Juiz de Fora/MG	sim	sim	sim	nao	148	0
352585	Jumirim/SP	sim	sim	sim	sim	2	2
352590	Jundiaí/SP					0	220
352610	Juquiá/SP					4	0
352620	Juquitiba/SP					10	0
313753	Lagoa Grande/MG	sim	nao	sim	sim	1	0
313780	Lambari/MG					6	10
320316	Laranja da Terra/ES	sim	sim	nao	nao	0	0
352660	Lavrinhas/SP	sim	sim	nao	sim	4	0
352670	Leme/SP	sim	sim	sim	sim	16	0
352680	Lençóis Paulista/SP	sim	sim	sim	sim	17	36
352690	Limeira/SP	sim	sim	sim	nao	0	70
313862	Limeira do Oeste/MG	sim	sim	nao	sim	3	
352700	Lindóia/SP					0	
320320	Linhares/ES	sim	sim	sim	nao	298	107
352710	Lins/SP	sim	sim	sim	sim	13	24
313865	Lontra/MG					10	

TABELA Cp01 - INFORMAÇÕES SOBRE SERVIÇOS DE CAPINA E ROÇADA

ANO DE
REFERÊNCIA
2011

Município		Serviços de capina e roçada			Quantidade de trabalhadores		
					Agente executor		
Código	Nome/UF	Existência	Tipos			Público	Privado
			Manual	Mecanizada	Química	Empregado	Empregado
REGIÃO SUDESTE		Cp001	Cp002	Cp003	Cp004	Tb005	Tb006
352725	Lourdes/SP	sim	sim	sim	sim	3	0
352750	Lucianópolis/SP	sim	sim	sim	sim	2	0
313868	Luislândia/MG					0	0
330240	Macaé/RJ	sim	sim	sim	nao	35	60
352800	Macatuba/SP					10	0
352820	Macedônia/SP					30	0
352830	Magda/SP	sim	nao	sim	nao	1	0
330250	Magé/RJ					50	0
352840	Mairinque/SP	sim	sim	sim	nao	0	0
352860	Manduri/SP	sim	sim	sim	sim	3	0
313930	Manga/MG	sim	sim	nao	nao		0
313940	Manhuaçu/MG	sim	sim	sim	sim	50	0
313960	Mantena/MG	sim	sim	nao	nao	10	0
352870	Marabá Paulista/SP	sim	sim	sim	sim	2	0
352880	Maracá/SP	sim	sim	sim	sim	4	0
352885	Marapoama/SP	sim	sim	sim	sim	2	0
313990	Maria da Fé/MG	sim	sim	nao	sim	13	0
314000	Mariana/MG	sim	sim	sim	nao	10	0
330270	Maricá/RJ	sim	sim	sim	nao	0	50
314010	Marilac/MG					10	0
320335	Marilândia/ES	sim	sim	sim	sim	10	0
352900	Marília/SP	sim	sim	sim	sim	30	0
314020	Maripá de Minas/MG	sim	sim	sim	nao	2	0
352930	Matão/SP	sim	sim	sim	sim	3	18
314070	Mateus Leme/MG					6	4
314120	Matutina/MG	sim	sim	nao	sim	0	0
352940	Mauá/SP	sim	sim	sim	nao	88	12
330280	Mendes/RJ					25	0
352960	Meridiano/SP	sim	sim	sim	sim	3	0
330285	Mesquita/RJ	sim	sim	sim	nao	0	36
352970	Miguelópolis/SP						0
314190	Minduri/MG					0	0
353000	Mira Estrela/SP	sim	sim	nao	sim	4	

TABELA Cp01 - INFORMAÇÕES SOBRE SERVIÇOS DE CAPINA E ROÇADA

ANO DE
REFERÊNCIA
2011

Município		Serviços de capina e roçada				Quantidade de trabalhadores	
		Existência	Tipos			Agente executor	
Código	Nome/UF		Manual	Mecanizada	Química	Público	Privado
		Empregado				Empregado	
REGIÃO SUDESTE		Cp001	Cp002	Cp003	Cp004	Tb005	Tb006
353030	Mirassol/SP	sim	sim	nao	sim	0	13
353040	Mirassolândia/SP					2	0
353050	Mococa/SP						
353060	Mogi das Cruzes/SP	sim	sim	sim	nao	0	111
353070	Mogi Guaçu/SP	sim	sim	nao	sim	10	13
353080	Mogi Mirim/SP	sim	sim	sim	nao	0	60
353090	Mombuca/SP	sim	sim	sim	nao		0
353100	Monções/SP	sim	sim	sim	nao	0	0
353110	Mongaguá/SP	sim	sim	sim	sim	10	0
314270	Montalvânia/MG	sim	sim	nao	nao	7	0
353130	Monte Alto/SP	sim	sim	sim	sim	0	10
314290	Monte Azul/MG					10	
314310	Monte Carmelo/MG					9	10
353170	Monteiro Lobato/SP	sim	sim	sim	nao	6	
353180	Monte Mor/SP	sim	sim	sim	sim	0	0
314320	Monte Santo de Minas/MG	sim	sim	sim	nao	16	0
314330	Montes Claros/MG	sim	sim	sim	sim	67	0
314345	Montezuma/MG					2	0
314350	Morada Nova de Minas/MG					5	0
353190	Morro Agudo/SP	sim	sim	sim	sim	5	0
314360	Morro da Garça/MG					3	0
353200	Morungaba/SP	sim	sim	nao	nao		
353205	Motuca/SP	sim	sim	sim	sim	3	0
320360	Mucurici/ES	sim	sim	nao	nao	7	0
320380	Muqui/ES					18	0
314390	Muriaé/MG	sim	sim	sim	sim	0	10
314400	Mutum/MG					7	0
314410	Muzambinho/MG					50	
314420	Nacip Raydan/MG					6	0
353215	Nantes/SP	sim	sim	sim	sim	2	0
314435	Naque/MG	nao				0	0
353220	Narandiba/SP	sim	sim	sim	sim	5	0
330310	Natividade/RJ					0	4

TABELA Cp01 - INFORMAÇÕES SOBRE SERVIÇOS DE CAPINA E ROÇADA

ANO DE
REFERÊNCIA
2011

Município		Serviços de capina e roçada				Quantidade de trabalhadores	
		Existência	Tipos			Agente executor	
Código	Nome/UF		Manual	Mecanizada	Química	Público	Privado
		Empregado				Empregado	
REGIÃO SUDESTE		Cp001	Cp002	Cp003	Cp004	Tb005	Tb006
314450	Nazareno/MG	sim	sim	sim	sim	3	0
353260	Nhandeara/SP					6	0
330320	Nilópolis/RJ	sim	sim	sim	nao	0	10
330330	Niterói/RJ	sim	sim	sim	nao	44	14
353280	Nova Aliança/SP						0
314467	Nova Belém/MG					4	0
353282	Nova Campina/SP					2	0
353284	Nova Canaã Paulista/SP	sim	sim	sim	sim	0	0
314470	Nova Era/MG	sim	sim	sim	sim	8	
330340	Nova Friburgo/RJ	sim	sim	sim	nao	0	0
330350	Nova Iguaçu/RJ	sim	sim	sim	nao	0	105
353320	Nova Independência/SP					1	0
353325	Novais/SP					0	0
314480	Nova Lima/MG	sim	sim	sim	nao	0	75
353330	Nova Luzitânia/SP	sim	sim	sim	sim	0	0
314490	Nova Módica/MG	sim	sim	nao	nao	6	0
353340	Nova Odessa/SP	sim	sim	sim	sim	27	0
353350	Novo Horizonte/SP	sim	sim	sim	sim	10	0
353370	Ocaçu/SP						
353390	Olímpia/SP	sim	sim	sim	sim	4	10
314550	Olímpio Noronha/MG	sim	nao	nao	sim	2	0
314560	Oliveira/MG	sim	sim	sim	sim	20	0
314570	Oliveira Fortes/MG	sim	sim	nao	sim	1	0
353400	Onda Verde/SP	sim	sim	sim	nao	2	0
353430	Orlândia/SP	sim	nao	sim	nao	0	12
353440	Osasco/SP	sim	sim	nao	nao	0	0
353460	Osvaldo Cruz/SP	sim	sim	sim	sim	15	0
353470	Ourinhos/SP					0	0
314590	Ouro Branco/MG	sim	sim	nao	nao	18	25
353475	Ouroeste/SP	sim	sim	sim	sim		0
314610	Ouro Preto/MG	sim	sim	sim	sim	0	59
353490	Pacaembu/SP	sim	sim	sim	sim	2	0
314650	Pains/MG	sim	sim	sim	sim	2	

TABELA Cp01 - INFORMAÇÕES SOBRE SERVIÇOS DE CAPINA E ROÇADA

ANO DE
REFERÊNCIA
2011

Município		Serviços de capina e roçada				Quantidade de trabalhadores	
		Existência	Tipos			Agente executor	
Código	Nome/UF		Manual	Mecanizada	Química	Público	Privado
		Empregado				Empregado	
REGIÃO SUDESTE		Cp001	Cp002	Cp003	Cp004	Tb005	Tb006
314655	Pai Pedro/MG	sim	sim	nao	nao		
353500	Palestina/SP	sim	sim	sim	sim	4	2
314670	Palma/MG						0
353520	Palmeira D Oeste/SP						0
353530	Palmital/SP	sim	sim	sim	sim	4	0
320400	Pancas/ES	sim	sim	nao	nao	4	0
353540	Panorama/SP	sim	sim	sim	nao	6	0
314700	Paracatu/MG	sim	sim	sim	sim	46	0
353550	Paraguaçu Paulista/SP	sim	sim	nao	nao	0	0
353560	Paraibuna/SP	sim	sim	sim	nao	12	0
314730	Paraisópolis/MG	sim	sim	nao	nao	6	0
353590	Paranapuã/SP	sim	sim	nao	nao	5	0
314740	Paraopeba/MG	sim	sim	sim	nao	0	0
353600	Parapuã/SP					3	0
353625	Parisi/SP					0	
314750	Passabém/MG	sim	sim	nao	nao	2	0
314760	Passa Quatro/MG	sim	sim	sim	sim	2	10
314790	Passos/MG	sim	sim	sim	sim	5	30
314800	Patos de Minas/MG	sim	sim	sim	sim	15	56
314810	Patrocínio/MG	sim	sim	sim	nao	27	0
330385	Paty do Alferes/RJ						
314840	Paulistas/MG	sim	sim	nao	sim	10	0
353670	Pederneiras/SP	sim	sim	sim	sim	45	0
314875	Pedra Bonita/MG	sim	sim	sim	nao	3	0
314890	Pedra do Indaiá/MG					0	0
314900	Pedra Dourada/MG					1	0
314910	Pedralva/MG	sim	sim	nao	sim	2	0
353710	Pedreira/SP	sim	sim	sim	sim	2	16
353715	Pedrinhas Paulista/SP					0	0
314920	Pedrinópolis/MG	sim	nao	sim	sim	2	0
353730	Penápolis/SP	nao				0	0
353740	Pereira Barreto/SP	sim	sim	sim	sim	5	0
353750	Pereiras/SP	sim	sim	sim	sim	4	0

TABELA Cp01 - INFORMAÇÕES SOBRE SERVIÇOS DE CAPINA E ROÇADA

ANO DE
REFERÊNCIA
2011

Município		Serviços de capina e roçada				Quantidade de trabalhadores	
		Existência	Tipos			Agente executor	
Código	Nome/UF		Manual	Mecanizada	Química	Público	Privado
		Empregado				Empregado	
REGIÃO SUDESTE		Cp001	Cp002	Cp003	Cp004	Tb005	Tb006
315000	Pescador/MG	sim	sim			0	0
330390	Petrópolis/RJ	sim	sim	sim	nao	155	56
353770	Piacatu/SP	sim	sim	nao	sim	4	0
353780	Piedade/SP	sim	sim	sim	sim	7	0
315015	Piedade de Caratinga/MG	sim	sim	nao	sim	0	0
353800	Pindamonhangaba/SP					22	25
353810	Pindorama/SP	sim	nao	sim	nao	3	0
315053	Pingo-D ÁGUA/MG					6	0
353820	Pinhalzinho/SP	sim	sim	nao	nao	4	
330395	Pinheiral/RJ	sim		sim		12	0
353850	Piquete/SP					3	0
315060	Piracema/MG	sim	sim	sim	sim	4	0
353870	Piracicaba/SP	sim	sim	sim	sim	0	100
330400	Piraí/RJ					7	30
353880	Piraju/SP	sim	sim	sim	nao	18	
353900	Pirangi/SP	sim	sim	sim	sim	9	0
315090	Piranguçu/MG	sim	sim	sim	sim	2	0
315100	Piranguinho/MG	sim	sim	sim	sim	5	0
315120	Pirapora/MG	sim	sim	sim	nao	17	8
353920	Pirapozinho/SP	sim	sim	nao	nao	2	0
353930	Pirassununga/SP	sim	sim	sim	nao	20	0
353950	Pitangueiras/SP	sim	sim	sim	nao	0	4
353960	Planalto/SP					4	0
353970	Platina/SP					6	0
353980	Poá/SP	sim	sim	sim	nao	4	15
315180	Poços de Caldas/MG	sim	sim	sim	sim	22	0
353990	Poloni/SP					3	
315200	Pompéu/MG	sim	sim	nao	sim	0	0
354010	Pongai/SP	sim	sim	sim	sim	3	0
320425	Ponto Belo/ES	sim	sim	nao	sim	6	0
315217	Ponto dos Volantes/MG					6	0
354040	Populina/SP	sim	sim	sim	sim	4	0
354050	Porangaba/SP					4	

TABELA Cp01 - INFORMAÇÕES SOBRE SERVIÇOS DE CAPINA E ROÇADA

ANO DE
REFERÊNCIA
2011

Município		Serviços de capina e roçada			Quantidade de trabalhadores		
					Agente executor		
Código	Nome/UF	Existência	Tipos			Público	Privado
			Manual	Mecanizada	Química	Empregado	Empregado
REGIÃO SUDESTE		Cp001	Cp002	Cp003	Cp004	Tb005	Tb006
330410	Porciúncula/RJ	sim	nao	sim	nao	10	0
354060	Porto Feliz/SP	sim	sim	sim	sim	12	13
354070	Porto Ferreira/SP					6	0
315240	Poté/MG					10	0
315250	Pouso Alegre/MG	sim	nao	sim	sim	12	75
354085	Pracinha/SP	sim	sim	nao	nao	0	0
354100	Praia Grande/SP	sim	sim	sim	sim	45	0
315280	Prata/MG	sim	sim	sim	sim	6	0
315300	Pratinha/MG	sim	sim	sim	sim	0	0
354110	Presidente Alves/SP					4	0
315310	Presidente Bernardes/MG	sim	sim	sim	nao	3	0
354130	Presidente Epitácio/SP					5	0
354140	Presidente Prudente/SP	sim	sim	sim	sim	0	15
354150	Presidente Venceslau/SP					4	0
330414	Queimados/RJ					0	14
315380	Queluzito/MG	sim	sim	nao	sim	3	0
354200	Quintana/SP	sim	sim	sim	sim	6	0
330415	Quissamã/RJ	sim	sim	sim	nao	0	37
354210	Rafard/SP	sim	sim	sim	nao	6	0
315400	Raul Soares/MG	sim	sim	sim	nao	8	
354230	Redenção da Serra/SP	sim	sim	nao	sim	2	0
354240	Regente Feijó/SP					8	0
354250	Reginópolis/SP	sim	nao	sim	nao	2	0
315420	Resende Costa/MG	sim	sim	sim	sim	2	0
315440	Ressaquinha/MG	sim	sim	sim	sim	4	0
315445	Riachinho/MG	sim	sim	nao	nao	0	0
354310	Ribeirão Corrente/SP	sim	sim	nao	nao	2	0
354325	Ribeirão Grande/SP					8	0
354330	Ribeirão Pires/SP	sim	sim	sim	nao	29	0
354340	Ribeirão Preto/SP	sim	sim	sim	nao	0	60
354360	Rifaina/SP	sim	sim	sim	sim	5	0
354370	Rincão/SP	sim	sim	sim	sim	6	0
354380	Rinópolis/SP					5	

TABELA Cp01 - INFORMAÇÕES SOBRE SERVIÇOS DE CAPINA E ROÇADA

ANO DE
REFERÊNCIA
2011

Município		Serviços de capina e roçada				Quantidade de trabalhadores	
		Existência	Tipos			Agente executor	
			Manual	Mecanizada	Química	Público Empregado	Privado Empregado
Código	Nome/UF						
REGIÃO SUDESTE		Cp001	Cp002	Cp003	Cp004	Tb005	Tb006
320435	Rio Bananal/ES	sim	sim	sim	nao	1	0
330430	Rio Bonito/RJ	sim	sim	sim	nao	0	100
330440	Rio Claro/RJ					0	20
354390	Rio Claro/SP					0	66
330450	Rio das Flores/RJ					3	0
354400	Rio das Pedras/SP					3	0
330455	Rio de Janeiro/RJ	sim	sim	sim	nao	1.911	0
315500	Rio Doce/MG					3	0
315510	Rio do Prado/MG	sim	sim	nao	nao	1	0
354420	Riolândia/SP	sim	sim	sim	sim	5	7
315530	Rio Manso/MG	sim	sim	nao	sim	5	0
315570	Rio Piracicaba/MG					8	
315590	Rio Preto/MG					3	0
354350	Riversul/SP					3	0
315620	Rochedo de Minas/MG					2	0
315630	Rodeiro/MG	sim	sim	nao	sim	0	0
354425	Rosana/SP	sim	sim	sim		0	17
354430	Roseira/SP	sim	sim			4	
354440	Rubiácea/SP	sim	sim	sim	sim	2	0
354450	Rubinéia/SP					2	0
315670	Sabará/MG	sim	sim	sim	sim	11	
315680	Sabinópolis/MG	sim	sim	sim	sim	2	0
354470	Sagres/SP	sim	sim	sim	nao	5	0
354480	Sales/SP	sim		sim		3	0
315700	Salinas/MG	sim			nao	3	0
354520	Salto/SP	sim	sim	sim	sim	14	85
354530	Salto de Pirapora/SP	sim	sim	sim	sim	3	0
354560	Santa Adélia/SP	sim	nao	sim	nao	4	0
354580	Santa Bárbara D Oeste/SP	sim	sim	sim	sim	35	21
354600	Santa Branca/SP						
354610	Santa Clara D Oeste/SP					0	0
354620	Santa Cruz da Conceição/SP					1	0
354630	Santa Cruz das Palmeiras/SP	sim	sim	sim	sim	10	

TABELA Cp01 - INFORMAÇÕES SOBRE SERVIÇOS DE CAPINA E ROÇADA

ANO DE
REFERÊNCIA
2011

Município		Serviços de capina e roçada			Quantidade de trabalhadores		
					Agente executor		
Código	Nome/UF	Existência	Tipos			Público	Privado
			Manual	Mecanizada	Química	Empregado	Empregado
REGIÃO SUDESTE		Cp001	Cp002	Cp003	Cp004	Tb005	Tb006
354650	Santa Ernestina/SP					6	0
354670	Santa Gertrudes/SP	sim	sim	sim	sim	0	0
354680	Santa Isabel/SP	sim	sim	sim	sim	8	0
315770	Santa Juliana/MG	sim	sim	nao	sim	8	
354690	Santa Lúcia/SP					3	0
315780	Santa Luzia/MG	sim	sim	sim	nao	0	7
354700	Santa Maria da Serra/SP					3	0
320455	Santa Maria de Jetibá/ES	sim	sim	sim	nao	5	0
330460	Santa Maria Madalena/RJ	sim	sim		sim	16	0
354710	Santa Mercedes/SP	sim	sim	sim	sim	3	0
354720	Santana da Ponte Pensa/SP	sim	nao	sim	sim	1	0
315895	Santana do Paraíso/MG	sim	sim	sim	nao	19	
354740	Santa Rita D Oeste/SP	sim	sim	sim	sim	4	0
354750	Santa Rita do Passa Quatro/SP	sim	sim	sim	sim	4	0
315960	Santa Rita do Sapucaí/MG					9	0
354760	Santa Rosa de Viterbo/SP	sim	sim	sim	nao	10	0
315980	Santa Vitória/MG					0	15
354780	Santo André/SP	sim	sim	sim	nao	0	0
354790	Santo Antônio da Alegria/SP					0	0
354800	Santo Antônio de Posse/SP					0	0
316030	Santo Antônio do Jacinto/MG	sim	sim	nao	nao	6	0
316040	Santo Antônio do Monte/MG	sim	sim	sim	sim	2	0
354820	Santo Antônio do Pinhal/SP					5	0
316060	Santo Hipólito/MG	sim	sim		sim	0	0
354840	Santópolis do Aguapeí/SP	nao				0	0
354850	Santos/SP	sim	sim	nao	sim	0	64
316070	Santos Dumont/MG					12	0
316080	São Bento Abade/MG					2	0
354860	São Bento do Sapucaí/SP	sim	sim	sim	sim	2	0
354870	São Bernardo do Campo/SP	sim	sim	nao	sim	0	165
316090	São Brás do Suaçuí/MG	sim	sim	sim	sim	4	0
354880	São Caetano do Sul/SP	sim	sim	nao	nao	8	0
354890	São Carlos/SP	sim	sim	sim	sim	15	50

TABELA Cp01 - INFORMAÇÕES SOBRE SERVIÇOS DE CAPINA E ROÇADA

ANO DE
REFERÊNCIA
2011

Município		Serviços de capina e roçada				Quantidade de trabalhadores	
		Existência	Tipos			Agente executor	
Código	Nome/UF		Manual	Mecanizada	Química	Público	Privado
		Empregado				Empregado	
REGIÃO SUDESTE		Cp001	Cp002	Cp003	Cp004	Tb005	Tb006
316095	São Domingos das Dores/MG	sim	sim	nao	sim	1	0
316105	São Félix de Minas/MG	sim	sim	sim	sim	2	0
316110	São Francisco/MG	sim	sim	sim	sim	0	0
316140	São Francisco do Glória/MG					1	0
320470	São Gabriel da Palha/ES					2	9
316165	São Geraldo do Baixo/MG					2	0
330490	São Gonçalo/RJ	sim	sim	sim	nao	0	100
316170	São Gonçalo do Abaeté/MG	nao					0
316190	São Gonçalo do Rio Abaixo/MG	sim	sim	sim	nao	25	0
316220	São João Batista do Glória/MG	sim	sim	sim	sim	2	0
330500	São João da Barra/RJ	sim	sim		sim	0	64
354910	São João da Boa Vista/SP	sim	sim	sim	nao	10	33
354925	São João de Iracema/SP	sim	sim	sim	sim	1	0
316250	São João del Rei/MG	sim	nao	sim	sim	10	0
330510	São João de Meriti/RJ						
316265	São João do Pacuí/MG					5	0
316280	São João Evangelista/MG	sim	sim	nao	sim	0	3
354940	São Joaquim da Barra/SP	sim	sim	sim	sim	0	17
354970	São José do Rio Pardo/SP					36	0
354980	São José do Rio Preto/SP	sim	nao	sim	nao	0	0
354990	São José dos Campos/SP	sim	sim	sim	nao	80	70
330515	São José do Vale do Rio Preto/RJ	sim	sim	nao	nao	10	0
316370	São Lourenço/MG					0	30
354995	São Lourenço da Serra/SP	sim	sim			8	0
355000	São Luís do Paraitinga/SP					10	0
355010	São Manuel/SP	sim	sim	sim	sim	6	0
320490	São Mateus/ES	sim	sim			0	119
316380	São Miguel do Anta/MG	sim	sim	nao	nao	3	0
355030	São Paulo/SP	sim	sim	sim	nao	0	3.740
330520	São Pedro da Aldeia/RJ					6	25
355050	São Pedro do Turvo/SP	sim	sim	sim	sim	4	0
355060	São Roque/SP	sim	sim	nao	nao	0	0
320495	São Roque do Canaã/ES	sim	sim	nao	nao	5	

TABELA Cp01 - INFORMAÇÕES SOBRE SERVIÇOS DE CAPINA E ROÇADA

ANO DE
REFERÊNCIA
2011

Município		Serviços de capina e roçada			Quantidade de trabalhadores		
					Agente executor		
Código	Nome/UF	Existência	Tipos			Público	Privado
			Manual	Mecanizada	Química	Empregado	Empregado
REGIÃO SUDESTE		Cp001	Cp002	Cp003	Cp004	Tb005	Tb006
355070	São Sebastião/SP					0	
355080	São Sebastião da Grama/SP					3	0
316447	São Sebastião do Anta/MG					0	0
316470	São Sebastião do Paraíso/MG	sim	sim	sim	nao	3	9
316500	São Tiago/MG					0	0
355100	São Vicente/SP	sim	sim	sim	nao	100	5
316530	São Vicente de Minas/MG	sim	nao	nao	sim	2	0
316540	Sapucaí-Mirim/MG					6	0
316553	Sarzedo/MG	sim	sim	sim	nao	0	25
316560	Senador Cortes/MG					1	0
316590	Senador Modestino Gonçalves/MG					2	0
316600	Senhora de Oliveira/MG	sim	nao	nao	sim	0	0
316640	Seritinga/MG	sim	sim	nao	sim	2	0
320500	Serra/ES	sim	sim	sim	nao	0	0
316670	Serra dos Aimorés/MG					5	0
355150	Serrana/SP	sim	sim	sim	sim	19	0
355160	Serra Negra/SP	sim	sim	sim	sim	5	0
316690	Serrania/MG	sim	sim	sim	sim	4	0
316695	Serranópolis de Minas/MG	sim	sim	nao	nao	0	0
316710	Serro/MG	sim	sim	sim	sim	0	10
355170	Sertãozinho/SP	sim	sim	nao	nao	0	92
355180	Sete Barras/SP					2	6
316720	Sete Lagoas/MG	sim	sim	sim	nao	0	121
355200	Silveiras/SP	sim	sim	sim	nao	3	0
316750	Simão Pereira/MG	sim	sim	nao	nao	4	0
355210	Socorro/SP	sim	sim	sim	sim	6	0
316780	Soledade de Minas/MG	sim	sim	sim	nao	2	0
355220	Sorocaba/SP	sim	sim	sim	nao	0	160
355230	Sud Mennucci/SP	sim	sim	sim	nao	5	0
355240	Sumaré/SP	sim	sim	sim	sim	21	0
355255	Suzanópolis/SP	sim	sim	sim	sim	7	0
355250	Suzano/SP	sim	sim	sim	nao	0	132
355260	Tabapuã/SP					10	

TABELA Cp01 - INFORMAÇÕES SOBRE SERVIÇOS DE CAPINA E ROÇADA

ANO DE
REFERÊNCIA
2011

Município		Serviços de capina e roçada			Quantidade de trabalhadores		
Código	Nome/UF	Existência	Tipos			Agente executor	
			Manual	Mecanizada	Química	Público Empregado	Privado Empregado
		REGIÃO SUDESTE	Cp001	Cp002	Cp003	Cp004	Tb005
355270	Tabatinga/SP					15	0
355280	Taboão da Serra/SP						12
355290	Taciba/SP					4	0
316800	Taiobeiras/MG	sim	sim	nao	sim	26	0
355330	Tambaú/SP	sim	sim	sim	sim	11	0
316805	Taparuba/MG	sim	sim			2	0
316820	Tapiraí/MG	sim			sim	5	0
355350	Tapiraí/SP	sim	sim	sim	sim	6	0
355370	Taquaritinga/SP	sim	sim	sim	sim	6	0
355380	Taquarituba/SP	sim	sim	sim	nao	3	0
355385	Taquarivaí/SP	sim	sim	nao	sim	8	0
355390	Tarabai/SP					6	0
355395	Tarumã/SP	sim	sim	sim	sim	6	0
355400	Tatuí/SP	sim	sim	sim	nao	0	0
355410	Taubaté/SP	sim	sim	sim	sim	138	110
316860	Teófilo Otoni/MG	sim	sim	sim	sim	18	6
330580	Teresópolis/RJ						
355460	Timburi/SP	sim	sim	sim	sim	3	0
316900	Tocantins/MG	sim	sim	nao	sim	2	0
355465	Torre de Pedra/SP	sim	sim	sim	nao	1	0
355475	Trabiju/SP	sim	sim	sim	nao	4	0
355480	Tremembé/SP					6	10
316930	Três Corações/MG					2	20
355490	Três Fronteiras/SP					15	0
316935	Três Marias/MG	sim	sim	sim	nao	10	0
316940	Três Pontas/MG	sim	sim	nao	sim		
355520	Turiúba/SP	sim	sim	sim	nao	0	0
317010	Uberaba/MG	sim	sim	nao	nao	75	23
317020	Uberlândia/MG	sim	sim	sim	sim	5	108
355550	Ubirajara/SP						
317030	Umburatiba/MG	sim	sim	nao	sim	0	0
317040	Unai/MG	sim	sim	sim	sim	17	5
317043	União de Minas/MG					2	

TABELA Cp01 - INFORMAÇÕES SOBRE SERVIÇOS DE CAPINA E ROÇADA

ANO DE
REFERÊNCIA
2011

Município		Serviços de capina e roçada				Quantidade de trabalhadores	
		Existência	Tipos			Agente executor	
Código	Nome/UF		Manual	Mecanizada	Química	Público	Privado
		Empregado	Empregado				
REGIÃO SUDESTE		Cp001	Cp002	Cp003	Cp004	Tb005	Tb006
355580	Urânia/SP	sim	sim	sim	sim	5	0
355590	Uru/SP	sim	sim	sim	sim	4	0
317047	Uruana de Minas/MG	sim	sim	nao	nao	10	0
317052	Urucuia/MG	sim	sim	sim	sim	12	0
355620	Valinhos/SP	sim	sim	sim	sim	15	156
355630	Valparaíso/SP					0	0
355645	Vargem Grande Paulista/SP	sim	sim	sim	sim	6	10
317070	Varginha/MG	sim	sim	nao	nao	0	40
330615	Varre-Sai/RJ	sim	sim	sim		8	0
330620	Vassouras/RJ						
320506	Venda Nova do Imigrante/ES	sim	sim	sim	nao	4	0
317115	Vermelho Novo/MG					2	0
317120	Vespasiano/MG	sim	sim	sim	nao	50	0
320510	Viana/ES	sim	sim	sim	nao		20
317130	Viçosa/MG	sim	sim	nao	nao	24	0
317140	Vieiras/MG	sim	sim	nao	nao	0	0
320520	Vila Velha/ES	sim	sim	sim		0	45
355670	Vinhedo/SP	sim	sim	sim	nao	0	133
355680	Viradouro/SP					6	1
317160	Virgem da Lapa/MG					5	0
317170	Virgínia/MG					2	0
317200	Visconde do Rio Branco/MG	sim	sim	sim	sim	10	0
320530	Vitória/ES	sim	sim	nao	nao	0	300
355695	Vitória Brasil/SP					1	0
317210	Volta Grande/MG					0	2
330630	Volta Redonda/RJ	sim	sim	sim	nao	32	125
355700	Votorantim/SP	sim	nao	sim	nao	0	0
355710	Votuporanga/SP	sim	sim	nao	nao	0	7
355715	Zacarias/SP	sim	sim	sim	sim	4	

TABELA Os01a
INFORMAÇÕES SOBRE OUTROS SERVIÇOS, EXECUTADOS PELA PREFEITURA

TABELA Os01a - INFORMAÇÕES SOBRE OUTROS SERVIÇOS, EXECUTADOS PELA PREFEITURA

ANO DE
REFERÊNCIA
2011

Município		Outros serviços executados pela prefeitura													
Código	Nome/UF	Lavação de vias e praças	Poda de árvores	Limpeza de feiras e mercados	Limpeza de praias	Limpeza de bocas-de-lobo	Pintura de meio fio	Limpeza de lotes vagos	Remoção de animais mortos	Coleta de pneus velhos	Coleta de pilhas e baterias	Coleta de resíduos volumosos	coleta de lâmpada fluorescente	Coleta de resíduos eletrônicos	Outros serviços
REGIÃO SUDESTE		Os001	Os040	Os003	Os004	Os005	Os006	Os007	Os008	Os009	Os010	Os011	Os047	Os050	Os043
310040	Acaiaca/MG	sim	sim	nao	nao	sim	sim	sim	sim	sim	nao	sim	nao	nao	nao
310050	Açucena/MG														
350020	Adolfo/SP	nao	sim	nao	sim	sim	sim	sim	sim	sim	sim	sim	sim	sim	nao
320010	Afonso Cláudio/ES	sim	sim	sim	nao	sim	sim	nao	sim	nao	nao	sim	nao	nao	nao
310070	Água Comprida/MG	sim	sim	nao	nao	sim	sim	nao	sim	sim	nao	nao	nao	nao	nao
350030	Aguai/SP														
310080	Aguanil/MG	sim	sim	nao	nao	sim	sim	nao	sim	sim	sim	sim	nao	nao	nao
350040	Águas da Prata/SP														
350055	Águas de Santa Bárbara/SP	sim	nao	sim		sim	sim		sim	sim		sim			
310090	Águas Formosas/MG														
310110	Aimorés/MG	sim	sim	sim	nao	sim	sim	nao	sim			sim	nao	nao	
310160	Alfenas/MG	nao	sim	sim	nao	sim	sim	nao	sim	sim	nao	nao	nao	nao	nao
320030	Alfredo Chaves/ES	sim	sim	sim	nao	sim	sim	sim	sim	nao	nao	sim	nao	nao	nao
310200	Alterosa/MG														
350110	Alto Alegre/SP	nao	sim	nao	nao	sim	sim	sim	sim	sim	sim	sim	sim	sim	
315350	Alto Jequitibá/MG														
320035	Alto Rio Novo/ES	sim	sim	sim	nao	sim	sim	sim	sim	nao	nao	sim	nao	nao	nao
350115	Alumínio/SP	nao	nao	nao	nao	nao	nao	nao	nao	nao	nao	nao	nao	nao	nao
350130	Álvares Machado/SP	nao	nao	nao	nao	sim	sim	sim	sim	sim	sim	sim	sim	sim	nao
350150	Alvinlândia/SP														
310240	Alvorada de Minas/MG														
350160	Americana/SP	nao	sim	sim	nao	sim	sim	nao	sim	sim	nao	sim	nao	nao	
350170	Américo Brasiliense/SP	sim	sim	nao	nao	sim	sim	sim	sim	nao	sim	sim	sim	sim	nao
350190	Amparo/SP	sim	sim	sim		sim	sim	sim	sim			sim			
310260	Andradas/MG														
310280	Andrelândia/MG	sim	sim	nao	nao	sim	sim	nao	sim	sim	nao	sim	nao	nao	nao
350220	Angatuba/SP	nao	sim	sim	nao	sim	sim	sim	sim	sim	sim	sim	sim	sim	nao
330010	Angra dos Reis/RJ	nao	nao	nao	nao	nao	nao	nao	nao	nao	nao	nao	nao	nao	nao
350230	Anhembi/SP	nao	sim	sim	nao	sim	sim	sim	sim	nao	sim	nao	nao	nao	
310310	Antônio Prado de Minas/MG														
350250	Aparecida/SP	sim	sim	sim	nao	sim	sim	sim	sim	sim	sim	sim	sim	sim	
350260	Aparecida D Oeste/SP	nao	sim	nao	nao	nao	sim	sim	sim	nao	nao	nao	nao	nao	nao
350270	Apiai/SP														

TABELA Os01a - INFORMAÇÕES SOBRE OUTROS SERVIÇOS, EXECUTADOS PELA PREFEITURA

ANO DE
REFERÊNCIA
2011

Município		Outros serviços executados pela prefeitura													
		Lavação de vias e praças	Poda de árvores	Limpeza de feiras e mercados	Limpeza de praias	Limpeza de bocas-de-lobo	Pintura de meio fio	Limpeza de lotes vagos	Remoção de animais mortos	Coleta de pneus velhos	Coleta de pilhas e baterias	Coleta de resíduos volumosos	coleta de lâmpada fluorescente	Coleta de resíduos eletrônicos	Outros serviços
Código	Nome/UF														
REGIÃO SUDESTE		Os001	Os040	Os003	Os004	Os005	Os006	Os007	Os008	Os009	Os010	Os011	Os047	Os050	Os043
350280	Araçatuba/SP	sim			nao										
310350	Araguari/MG														
350310	Arandu/SP	sim	sim	sim	nao	sim	nao	sim	sim	sim	nao	sim	sim	sim	
350315	Arapei/SP	sim	sim	sim	nao	sim	sim	nao	sim	nao	nao	sim	nao	nao	nao
310375	Araporã/MG														
350320	Araraquara/SP	nao	nao	nao	nao	sim	nao	nao	nao	nao	nao	nao	nao	nao	nao
350335	Arco-Íris/SP	sim	sim	nao	nao	sim	sim	nao	sim	sim	sim	sim	sim	sim	
330025	Arraial do Cabo/RJ														
350380	Artur Nogueira/SP	nao	sim	sim	nao	sim	sim	sim	sim	sim	nao	sim	sim	nao	
350390	Arujá/SP	nao	nao	nao	nao	nao	nao	nao	nao	sim	nao	sim	nao	nao	nao
350400	Assis/SP	sim	sim	sim	nao	sim	sim	sim	sim	sim	sim	sim	nao	sim	sim
350410	Atibaia/SP														
320070	Atilio Vivacqua/ES														
350440	Avanhandava/SP	nao	nao	nao	nao	sim	sim	nao	sim	sim	nao	sim	nao	nao	nao
350460	Bady Bassitt/SP	nao	nao	sim	nao	sim	sim	sim	sim	sim	nao	nao	nao	nao	nao
320080	Baixo Guandu/ES	nao	nao	sim	nao	sim	sim	sim	sim	sim	nao	nao	nao	nao	
350470	Balbinos/SP	nao	nao	nao	nao	sim	sim	nao	sim	sim	sim	sim	sim	sim	nao
350500	Barão de Antonina/SP	sim	sim	nao	nao	nao	sim	nao	nao	sim	nao	nao	nao	nao	sim
310540	Barão de Cocais/MG	sim	sim	sim	nao	sim	sim	sim	sim	sim	nao	sim	nao	sim	nao
310560	Barbacena/MG	sim	sim	nao			nao	nao	sim	sim	sim				
350520	Bariri/SP	nao	sim	nao	nao	nao	nao	sim	nao	nao	sim	nao	nao	sim	nao
350535	Barra do Chapéu/SP														
330030	Barra do Pirai/RJ	sim	sim	sim	nao	sim	sim	nao	sim	nao	sim	sim	nao	nao	
330040	Barra Mansa/RJ	nao	nao	nao	nao	nao	nao	nao	nao	sim	sim	sim	sim	sim	
350570	Barueri/SP														
350580	Bastos/SP	sim	sim	sim	nao	sim	sim	sim	sim	sim	sim	sim	sim	sim	nao
350590	Batatais/SP	sim	sim	nao	nao	sim	sim	nao	sim	nao	sim	sim	nao	nao	nao
350600	Bauru/SP	nao	sim	sim	nao	sim	sim	sim	sim	nao	nao	sim	sim	sim	sim
310610	Belmiro Braga/MG														
310620	Belo Horizonte/MG	sim	sim	sim	nao	sim	sim	sim	sim	sim	nao	sim	nao	nao	nao
310640	Belo Vale/MG	sim	sim	sim	nao	nao	sim	nao	sim	nao	nao	nao	nao	sim	nao
350620	Bento de Abreu/SP	sim	sim	nao	nao	sim	sim	sim	sim	nao	sim	sim	nao	nao	nao
350630	Bernardino de Campos/SP														

TABELA Os01a - INFORMAÇÕES SOBRE OUTROS SERVIÇOS, EXECUTADOS PELA PREFEITURA

ANO DE
REFERÊNCIA
2011

Município		Outros serviços executados pela prefeitura													
		Lavação de vias e praças	Poda de árvores	Limpeza de feiras e mercados	Limpeza de praias	Limpeza de bocas-de-lobo	Pintura de meio fio	Limpeza de lotes vagos	Remoção de animais mortos	Coleta de pneus velhos	Coleta de pilhas e baterias	Coleta de resíduos volumosos	coleta de lâmpada fluorescente	Coleta de resíduos eletrônicos	Outros serviços
Código	Nome/UF														
REGIÃO SUDESTE		Os001	Os040	Os003	Os004	Os005	Os006	Os007	Os008	Os009	Os010	Os011	Os047	Os050	Os043
310660	Bertópolis/MG														
310670	Betim/MG	nao	nao	nao	nao	nao	nao	nao	nao	nao	nao	nao	nao	nao	nao
350640	Bilac/SP	sim	sim	nao	nao	sim	sim	sim	sim	sim	sim	sim	sim	sim	sim
310700	Biquinhas/MG														
350650	Birigui/SP	sim	sim	sim	nao	sim	sim	sim	sim		sim	sim	sim	sim	nao
350660	Biritiba-Mirim/SP														
310710	Boa Esperança/MG														
350670	Boa Esperança do Sul/SP														
350690	Bofete/SP	sim	sim	sim	nao	sim	sim	nao	sim	nao	sim	sim	nao	sim	nao
350700	Boituva/SP	sim	sim	sim	nao	sim	sim	sim	sim	sim	sim	sim	sim	nao	nao
330050	Bom Jardim/RJ	nao	sim	sim	nao	sim	sim	nao	sim	nao	nao	sim	nao	nao	
330060	Bom Jesus do Itabapoana/RJ	sim	sim	sim	nao	sim	sim	sim	sim	nao	nao	sim	nao	nao	nao
350715	Bom Sucesso de Itararé/SP	nao	sim	nao	nao	sim	sim	nao	sim	nao	nao	sim	nao	nao	
310810	Bonfim/MG	nao	nao	nao	nao	sim	sim	nao	sim	nao	nao	sim	nao	nao	nao
310825	Bonito de Minas/MG														
350730	Boracéia/SP	sim	sim	sim	nao	sim	sim	sim	sim	sim	sim	sim	sim	sim	
350745	Borebi/SP	sim	sim	nao	nao	sim	sim	sim	sim	nao	sim		sim	sim	
310840	Botelhos/MG	sim	sim	sim	nao	sim	sim	sim	sim	nao	nao	sim	nao	nao	nao
350750	Botucatu/SP	sim	sim		nao	sim	sim	sim	sim						
350760	Bragança Paulista/SP	sim	sim	nao	nao	sim	sim	nao	sim	nao	nao	nao	nao	nao	nao
310855	Brasilândia de Minas/MG														
310870	Brás Pires/MG														
350770	Braúna/SP	sim	sim	nao	nao	sim	sim	sim	sim	sim	sim	sim	sim	sim	nao
350780	Brodowski/SP	sim		nao	nao	sim	sim	sim	sim	sim	nao	sim	nao	nao	nao
350790	Brotas/SP	sim	sim	sim	nao	sim	sim	sim	sim	sim	nao	sim	nao	nao	sim
310900	Brumadinho/MG	sim	sim	sim	nao	sim	sim	nao	sim	sim	sim	sim	nao	nao	nao
310910	Bueno Brandão/MG	sim	sim	sim	nao	nao	sim	nao	sim	sim	nao	sim	nao	nao	
310920	Buenópolis/MG		sim			sim	sim	sim	sim	sim					
310925	Bugre/MG	nao	sim	sim	nao	sim	sim	nao	nao	nao	nao	sim	nao	nao	nao
350800	Buri/SP	sim	sim	sim	nao	sim	sim	nao	sim	nao	nao	sim	nao	nao	nao
350810	Buritama/SP														
310940	Buritizeiro/MG		sim	sim											
310945	Cabeceira Grande/MG	nao	nao	nao	nao	nao	sim	sim	sim	nao	nao	sim		nao	nao

TABELA Os01a - INFORMAÇÕES SOBRE OUTROS SERVIÇOS, EXECUTADOS PELA PREFEITURA

ANO DE
REFERÊNCIA
2011

Município		Outros serviços executados pela prefeitura													
		Lavação de vias e praças	Poda de árvores	Limpeza de feiras e mercados	Limpeza de praias	Limpeza de bocas-de-lobo	Pintura de meio fio	Limpeza de lotes vagos	Remoção de animais mortos	Coleta de pneus velhos	Coleta de pilhas e baterias	Coleta de resíduos volumosos	coleta de lâmpada fluorescente	Coleta de resíduos eletrônicos	Outros serviços
Código	Nome/UF														
REGIÃO SUDESTE		Os001	Os040	Os003	Os004	Os005	Os006	Os007	Os008	Os009	Os010	Os011	Os047	Os050	Os043
330070	Cabo Frio/RJ	nao	sim	sim	nao	nao	nao	sim	sim	sim	sim	sim	sim	sim	nao
310970	Cachoeira de Minas/MG														
350860	Cachoeira Paulista/SP	sim	sim	sim	nao	sim	sim	nao	sim	nao	nao	sim	nao	nao	
330080	Cachoeiras de Macacu/RJ														
320120	Cachoeiro de Itapemirim/ES			sim		sim	sim	sim	sim			sim			
350870	Caconde/SP	sim	sim	sim	nao	sim	sim	sim	sim	sim	nao	nao	nao	nao	nao
311000	Caeté/MG	sim	sim	sim	nao	sim	sim	sim	sim	sim	nao	sim	sim	nao	
350880	Cafelândia/SP														
311010	Caiana/MG														
350900	Caieiras/SP	sim	sim	sim	nao	sim	sim	nao	sim	sim	nao	nao	nao	nao	sim
350930	Cajobi/SP	nao	nao	nao	nao	sim	sim	sim	sim	sim	sim	sim	nao	nao	
311020	Cajuri/MG														
330090	Cambuci/RJ														
350950	Campinas/SP	nao	sim	nao	nao	nao	sim	nao	sim	sim	nao	nao	nao	nao	nao
311120	Campo Belo/MG	sim	sim	sim		sim	sim	sim	sim					sim	
311140	Campo Florido/MG	sim	sim	sim	nao	sim	sim	sim	sim	sim	nao	sim	nao	nao	nao
350960	Campo Limpo Paulista/SP														
330100	Campos dos Goytacazes/RJ	nao	nao	nao	nao	nao	nao	nao	nao	nao	nao	nao	nao	sim	
350990	Cananéia/SP		sim	sim		sim	sim			sim		sim	sim		
350995	Canas/SP		sim	sim		sim	sim		sim	sim		sim			
311190	Cana Verde/MG														
311200	Candeias/MG	nao	sim	sim	nao	sim	sim	nao	sim	sim	nao	sim	nao	sim	nao
351000	Cândido Mota/SP	nao	sim	nao	nao	sim	sim	nao	sim	sim	sim	sim	sim	sim	nao
330110	Cantagalo/RJ														
351020	Capão Bonito/SP		sim	sim		sim	sim	sim	sim	sim	nao	sim	nao	nao	
311210	Caparaó/MG	sim	nao	nao	nao	sim	sim	nao	sim	nao	nao	nao	nao	nao	nao
351030	Capela do Alto/SP	nao	sim	sim	nao	sim	sim	sim	sim	sim	sim	sim	sim	sim	nao
311260	Capinópolis/MG														
311280	Capitólio/MG														
351040	Capivari/SP														
311290	Caputira/MG														
351050	Caragatatuba/SP	sim	sim	sim	sim	sim	sim	nao	sim	sim	sim	sim	nao	nao	sim
330093	Carapebus/RJ	sim		sim	sim	sim	nao	sim		sim	sim	sim		nao	

TABELA Os01a - INFORMAÇÕES SOBRE OUTROS SERVIÇOS, EXECUTADOS PELA PREFEITURA

ANO DE
REFERÊNCIA
2011

Município		Outros serviços executados pela prefeitura													
		Lavação de vias e praças	Poda de árvores	Limpeza de feiras e mercados	Limpeza de praias	Limpeza de bocas-de-lobo	Pintura de meio fio	Limpeza de lotes vagos	Remoção de animais mortos	Coleta de pneus velhos	Coleta de pilhas e baterias	Coleta de resíduos volumosos	coleta de lâmpada fluorescente	Coleta de resíduos eletrônicos	Outros serviços
Código	Nome/UF														
REGIÃO SUDESTE		Os001	Os040	Os003	Os004	Os005	Os006	Os007	Os008	Os009	Os010	Os011	Os047	Os050	Os043
351070	Cardoso/SP	sim	sim	sim	sim	sim	sim	sim	sim		sim	sim		sim	
320130	Cariacica/ES														
311370	Carlos Chagas/MG	nao	sim	nao	nao	sim	nao	sim	sim	sim	nao	nao	nao	nao	nao
311390	Carmo da Cachoeira/MG	sim	sim	nao	nao	sim	sim	sim	sim	nao	nao	nao	nao	nao	nao
311410	Carmo de Minas/MG	nao	sim	nao	nao	sim	sim	nao	sim	nao	nao	nao	nao	nao	nao
311440	Carmo do Rio Claro/MG	sim	sim			sim	sim		sim			sim			
311450 Carmópolis de Minas/MG															
311455	Carneirinho/MG	sim	nao	nao	sim	sim	sim	sim	sim	sim	nao	nao	nao	nao	
311470 Carvalhópolis/MG															
311480 Carvalhos/MG															
351080	Casa Branca/SP	nao	sim	nao	nao	sim	sim	nao	sim	nao	nao	sim	nao	nao	
330130 Casimiro de Abreu/RJ															
351090	Cássia dos Coqueiros/SP	sim	sim	sim	nao	sim	sim	nao	sim	sim	sim	nao	sim	sim	sim
320140	Castelo/ES	sim	nao	sim	nao	sim	sim	nao	sim	sim	sim	sim		sim	sim
351110	Catanduva/SP	sim	sim			sim	sim	sim				sim			
311535 Catas Altas/MG															
351120 Catiguá/SP															
311547	Catuti/MG	sim	sim	sim	nao	nao	sim	sim	sim	sim	nao	sim	nao	nao	nao
351140 Cerqueira César/SP															
351150	Cerquilho/SP	sim	sim	sim	nao	sim	sim	sim	sim	sim	sim	sim	sim	sim	sim
351160	Cesário Lange/SP	sim	sim	sim	nao	sim	sim	sim	sim	sim	nao	nao	nao	nao	nao
311600	Chalé/MG	sim	sim	sim	nao	sim	sim	nao	sim	nao	nao	sim	nao	nao	nao
351170	Charqueada/SP	nao	sim	nao	nao	nao	sim	sim	nao	nao	nao	sim	nao	nao	nao
311630 Cipotânea/MG															
320150	Colatina/ES	sim	sim	sim	nao	sim	nao	nao	sim	nao	nao	sim	nao	sim	sim
351200	Colina/SP	sim	sim	sim	nao	sim	sim	sim	sim	sim	nao	sim	nao	nao	nao
320160	Conceição da Barra/ES	sim	sim	sim	sim	sim	sim	nao	sim	nao	nao	sim	nao	nao	
311520 Conceição da Barra de Minas/MG															
311740	Conceição de Ipanema/MG	nao	sim	sim	nao	sim	sim	sim	sim	sim		sim	nao	nao	nao
311750	Conceição do Mato Dentro/MG	sim	sim	sim		sim	nao	sim	sim	nao	nao	nao	nao	nao	nao
311770 Conceição do Rio Verde/MG															
351230 Conchas/SP															
311790 Congonhal/MG															

TABELA Os01a - INFORMAÇÕES SOBRE OUTROS SERVIÇOS, EXECUTADOS PELA PREFEITURA

ANO DE
REFERÊNCIA
2011

Município		Outros serviços executados pela prefeitura													
		Lavação de vias e praças	Poda de árvores	Limpeza de feiras e mercados	Limpeza de praias	Limpeza de bocas-de-lobo	Pintura de meio fio	Limpeza de lotes vagos	Remoção de animais mortos	Coleta de pneus velhos	Coleta de pilhas e baterias	Coleta de resíduos volumosos	coleta de lâmpada fluorescente	Coleta de resíduos eletrônicos	Outros serviços
Código	Nome/UF														
REGIÃO SUDESTE		Os001	Os040	Os003	Os004	Os005	Os006	Os007	Os008	Os009	Os010	Os011	Os047	Os050	Os043
311820	Conquista/MG														
311830	Conselheiro Lafaiete/MG	nao	nao	sim	nao	sim	sim	sim	sim	sim	sim	nao	nao	nao	nao
311840	Conselheiro Pena/MG	nao	sim	nao	nao	sim	sim	nao	sim	sim	sim	nao	nao	nao	nao
311850	Consolação/MG														
311860	Contagem/MG														
311870	Coqueiral/MG	nao	sim	nao	nao	sim	sim	nao	sim	sim	nao	sim	nao	nao	nao
351240	Cordeirópolis/SP	sim	sim	nao	nao	sim	sim	sim	sim	sim	nao	sim	nao	nao	sim
311890	Cordisburgo/MG														
311900	Cordislândia/MG														
311910	Corinto/MG														
351250	Coroados/SP														
311940	Coronel Fabriciano/MG	sim	sim	sim	nao	sim	sim	nao	sim	sim	nao	sim	nao	nao	nao
351260	Coronel Macedo/SP														
311950	Coronel Murta/MG	nao	sim	sim	sim	sim	sim	nao	sim	nao	nao	sim	nao	nao	nao
311995	Córrego Fundo/MG	sim	nao	nao	nao	sim	sim	sim	sim	nao	nao	nao	nao	nao	nao
351270	Corumbatai/SP	sim	sim	sim	nao	sim	sim	nao	sim	sim	sim	sim	sim	sim	
351290	Cosmorama/SP	nao	nao	sim	nao	sim	sim	nao	sim	sim	sim	sim	sim	sim	sim
351310	Cravinhos/SP	sim	sim		nao	nao	sim	sim	sim	nao	sim	sim	sim	sim	nao
351330	Cruzália/SP	sim	sim	sim	nao	nao	sim	nao	nao	sim	sim	nao	sim	sim	nao
351340	Cruzeiro/SP	nao	sim	sim	nao	sim	sim	nao	sim	sim	sim	sim	nao	nao	nao
351350	Cubatão/SP														
312083	Cuparaque/MG	nao	sim	sim	nao	sim	sim	sim	sim	nao	nao	nao	nao	nao	nao
312087	Curral de Dentro/MG														
312090	Curvelo/MG	sim	sim	sim	nao	sim	sim	sim	sim	sim	nao	nao	nao	nao	nao
312125	Delta/MG														
312140	Desterro de Entre Rios/MG	nao	sim	nao	nao	sim	sim	nao	nao	sim	nao	sim	nao	nao	nao
351380	Diadema/SP	nao	sim	nao		sim	sim	nao	sim	sim	nao	sim	nao	nao	
312180	Dionísio/MG	nao	sim	sim	nao	nao	sim	nao	sim	nao	nao	nao	nao	nao	
351385	Dirce Reis/SP	sim	nao	nao	nao	sim	sim	sim	sim	sim	nao	sim	nao	nao	nao
312200	Divino/MG														
351390	Divinolândia/SP	sim	nao	sim	nao	sim	sim	nao	sim	sim	sim	nao	sim	sim	sim
312230	Divinópolis/MG		sim	nao		sim	sim		sim	sim					
312240	Divisa Nova/MG	nao	sim	nao	nao	sim	sim	sim	sim	sim	nao	nao	nao	nao	nao

TABELA Os01a - INFORMAÇÕES SOBRE OUTROS SERVIÇOS, EXECUTADOS PELA PREFEITURA

ANO DE
REFERÊNCIA
2011

Município		Outros serviços executados pela prefeitura													
		Lavação de vias e praças	Poda de árvores	Limpeza de feiras e mercados	Limpeza de praias	Limpeza de bocas-de-lobo	Pintura de meio fio	Limpeza de lotes vagos	Remoção de animais mortos	Coleta de pneus velhos	Coleta de pilhas e baterias	Coleta de resíduos volumosos	coleta de lâmpada fluorescente	Coleta de resíduos eletrônicos	Outros serviços
Código	Nome/UF														
REGIÃO SUDESTE		Os001	Os040	Os003	Os004	Os005	Os006	Os007	Os008	Os009	Os010	Os011	Os047	Os050	Os043
312245	Divisópolis/MG	sim	sim	sim	nao	nao	sim	sim	sim	sim	sim	sim	nao	nao	nao
351400	Dobrada/SP	nao	sim	sim	nao	sim	sim	nao	sim	nao	nao	sim	nao	nao	
351410 Dois Córregos/SP															
320190 Domingos Martins/ES															
312290	Dona Eusébia/MG	sim	sim	nao	nao	sim	sim	sim	sim	nao	nao	nao	nao	nao	sim
312310 Dolores de Guanhães/MG															
312340	Doresópolis/MG	sim	sim	nao	nao	nao	nao	nao	sim	nao	nao	nao	nao	nao	nao
351440	Dracena/SP	sim	sim	sim		sim	sim	sim	sim	sim	sim	sim	sim	sim	sim
351450 Duartina/SP															
330170	Duque de Caxias/RJ	nao	sim	nao	nao	nao	sim	nao	nao	nao	nao	nao	nao	nao	nao
312352	Durandé/MG	nao	sim	sim	nao	sim	sim	nao	sim	sim	sim	nao	nao	nao	nao
351490	Elias Fausto/SP	sim	sim	sim	nao	sim	sim	nao	sim	nao	nao	sim	nao	nao	nao
312360	Elói Mendes/MG	sim	sim	nao	nao	sim	sim	nao	sim	sim	nao	sim	nao	nao	
351495	Embaúba/SP	sim	sim	nao	nao	nao	sim	sim	sim	sim	sim	sim	sim	sim	nao
351500	Embu/SP	sim	sim	nao	nao	sim	sim	sim	sim	sim	nao	sim	nao	nao	nao
312380 Engenheiro Navarro/MG			sim	sim			sim	sim							
312390	Entre Rios de Minas/MG	nao	sim	sim	nao	sim	sim	nao	sim	sim	sim	sim	sim	sim	nao
355730 Estiva Gerbi/SP			sim	sim		sim	sim		sim	sim	sim	sim	sim		
312460	Estrela Dalva/MG	nao	sim	nao	nao	sim	sim	nao	sim	nao	nao	nao	nao	nao	nao
312470	Estrela do Indaiá/MG	nao	nao	nao	nao	sim	sim	nao	sim	sim	sim	sim	sim	sim	
351530	Estrela do Norte/SP	nao	sim	sim	nao	sim	sim	sim	sim	sim	nao	sim	nao	nao	nao
312510	Extrema/MG	sim	sim	sim	nao	sim	sim	sim	sim	nao	nao	sim	nao	nao	nao
312520 Fama/MG															
312530 Faria Lemos/MG															
351565	Fernão/SP	sim	sim	nao	nao	sim	sim	sim	sim	nao	nao	sim	nao	nao	nao
351570 Ferraz de Vasconcelos/SP															
351590 Floreal/SP															
312600 Florestal/MG															
312610	Formiga/MG	sim	sim	sim	nao	sim	nao	nao	sim	nao	sim	sim	sim	nao	
312640 Fortuna de Minas/MG															
351620	Franca/SP	sim	sim			sim		sim				sim			
312660	Francisco Dumont/MG	sim	sim	sim		nao	sim	sim	sim						
312675	Franciscópolis/MG		sim			sim									

TABELA Os01a - INFORMAÇÕES SOBRE OUTROS SERVIÇOS, EXECUTADOS PELA PREFEITURA

ANO DE
REFERÊNCIA
2011

Município		Outros serviços executados pela prefeitura													
		Lavação de vias e praças	Poda de árvores	Limpeza de feiras e mercados	Limpeza de praias	Limpeza de bocas-de-lobo	Pintura de meio fio	Limpeza de lotes vagos	Remoção de animais mortos	Coleta de pneus velhos	Coleta de pilhas e baterias	Coleta de resíduos volumosos	coleta de lâmpada fluorescente	Coleta de resíduos eletrônicos	Outros serviços
Código	Nome/UF														
REGIÃO SUDESTE		Os001	Os040	Os003	Os004	Os005	Os006	Os007	Os008	Os009	Os010	Os011	Os047	Os050	Os043
312705	Fronteira dos Vales/MG		sim	sim		sim	sim	sim	sim	nao	nao	sim	nao	nao	
312710	Frutal/MG														
312720	Funilândia/MG	sim	sim	sim	nao	nao	sim	sim	sim	sim	nao	nao	nao	nao	nao
351650	Gabriel Monteiro/SP	sim	nao	nao	nao	sim	nao	sim	sim	sim	sim	sim	sim	sim	sim
351660	Gália/SP														
312733	Gameleiras/MG	nao	sim	nao	nao	nao	sim	sim	nao	nao	nao	nao	nao	nao	nao
351670	Garça/SP	sim	sim	sim	nao	sim	sim	sim	sim	sim	nao	sim	nao	nao	nao
351680	Gastão Vidigal/SP														
312735	Glauceândia/MG	nao	sim	nao	nao	sim	sim	sim	sim	nao	nao	sim	nao	nao	nao
351710	Glicério/SP							sim	sim	sim					
312737	Goiabeira/MG														
312750	Gonzaga/MG														
312760	Gouveia/MG														
312770	Governador Valadares/MG	sim	sim	nao	nao	sim	nao	nao	sim	nao	nao	nao	nao	nao	nao
312780	Grão Mogol/MG	sim	sim	sim	nao	sim	sim	nao	sim	nao	nao	nao	nao	nao	nao
320230	Guaçu/ES														
351720	Guaicara/SP	nao	nao	nao	nao	sim	sim	sim	sim	sim	sim	sim	nao	nao	nao
351730	Guaimbê/SP														
312800	Guanhães/MG														
351750	Guapiaçu/SP	sim	nao	nao	nao	sim	sim	sim	sim	sim	sim	sim	nao	sim	sim
351760	Guapiara/SP														
351780	Guaraçai/SP	nao	sim	sim	nao	sim		nao	sim	sim	sim	sim	sim	sim	nao
312820	Guaraciaba/MG														
312830	Guaranésia/MG	sim	sim	sim	nao	sim	sim	nao	sim	nao	nao	sim	nao	nao	nao
312840	Guarani/MG	sim	sim	sim	nao	sim	sim	sim	sim	nao	nao	sim	nao	nao	nao
351800	Guarani D Oeste/SP	nao	sim	nao	nao	sim	sim	nao	sim	nao	nao	sim	nao	nao	nao
320240	Guarapari/ES	sim	sim	sim	sim	sim	sim	nao	sim	nao	nao	sim	nao	nao	
312850	Guarará/MG	sim	sim	nao	nao	nao	sim	nao	nao	nao	nao	nao	nao	nao	nao
351820	Guararapes/SP	nao	sim	sim	nao	sim	sim	sim	sim	sim	nao	sim	nao	nao	nao
351830	Guararema/SP	sim	sim	sim	nao	sim	sim	sim	sim	nao	nao	nao	nao	nao	nao
351840	Guaratinguetá/SP	sim	sim	sim	nao	nao	sim	sim	sim	sim	nao	sim	nao	nao	nao
351860	Guariba/SP														
351870	Guarujá/SP	sim	sim	nao	nao	sim	sim	sim	nao	sim	sim	nao	sim	sim	nao

TABELA Os01a - INFORMAÇÕES SOBRE OUTROS SERVIÇOS, EXECUTADOS PELA PREFEITURA

ANO DE
REFERÊNCIA
2011

Município		Outros serviços executados pela prefeitura													
		Lavação de vias e praças	Poda de árvores	Limpeza de feiras e mercados	Limpeza de praias	Limpeza de bocas-de-lobo	Pintura de meio fio	Limpeza de lotes vagos	Remoção de animais mortos	Coleta de pneus velhos	Coleta de pilhas e baterias	Coleta de resíduos volumosos	coleta de lâmpada fluorescente	Coleta de resíduos eletrônicos	Outros serviços
Código	Nome/UF														
REGIÃO SUDESTE		Os001	Os040	Os003	Os004	Os005	Os006	Os007	Os008	Os009	Os010	Os011	Os047	Os050	Os043
351880	Guarulhos/SP	sim	sim	nao	nao	sim	sim	nao	nao	sim	nao	sim	nao	nao	
351885	Guatapar/SP	sim	sim	sim	nao	sim	sim	sim	sim	nao	nao	sim	nao	nao	
351900	Herculndia/SP	nao	nao	nao	nao	sim	sim	sim	sim	sim	sim	sim	sim	sim	nao
351907	Hortolndia/SP							sim		sim		sim			
351910	Iacanga/SP	nao	sim	nao	sim	sim	sim	sim	sim	sim	sim	sim	sim	sim	nao
351940	Ibir/SP	sim	sim	sim	nao	sim	nao	sim	sim	sim	sim	sim	sim	sim	nao
312970	Ibiraci/MG	sim	sim	sim	nao	sim	sim	sim	sim	sim	nao	nao	nao	nao	nao
351950	Ibirarema/SP	sim	sim	sim	nao	sim	sim	nao	sim	sim	sim	sim	sim	sim	sim
312980	Ibirit/MG	nao	sim	nao	nao	sim	sim	sim	nao	nao	nao	nao	nao	nao	sim
351960	Ibitinga/SP	sim	sim	sim	nao	sim	sim	sim	sim	sim	sim	sim	sim	sim	sim
351970	Ibiuna/SP		sim			nao		sim	sim						
320260	Iconha/ES	sim	sim	sim	nao	sim	sim	sim	sim	nao	nao	sim	nao	nao	nao
352000	Igarapu do Tiet/SP	sim	sim	nao	sim	sim	sim	sim	sim	sim	nao	sim	nao	nao	
352010	Igarapava/SP	sim	sim	sim	nao	sim	sim	sim	sim	nao	nao	sim	sim	nao	sim
313010	Igarap/MG														
352020	Igarat/SP														
330187	Iguaba Grande/RJ														
352040	Ilhabela/SP	sim	sim	sim	sim	sim	sim	nao	sim	sim	sim	sim	nao	nao	nao
352042	Ilha Comprida/SP	nao	nao	sim	sim	nao	sim	nao	sim	nao	nao	nao	nao	nao	nao
352044	Ilha Solteira/SP	sim	sim	sim	sim	sim	sim	sim	sim	sim	nao	sim	nao	sim	
313050	Ilicnea/MG	nao	sim	sim	nao	sim	sim	nao	sim	sim	sim	sim	sim	nao	nao
352050	Indaiatuba/SP														
352070	Indiapor/SP	nao	sim	sim	sim	sim	sim	nao	sim	sim	sim	sim	sim	sim	nao
352080	Inbia Paulista/SP	sim	sim	sim	nao	sim	sim	sim	sim	sim	sim	sim	sim	sim	nao
313115	Ipaba/MG														
313120	Ipanema/MG	sim	sim	nao	nao	sim	sim	nao	sim	sim	nao	sim	nao	nao	nao
313130	Ipatinga/MG														
352100	Iper/SP	sim	sim	sim	nao	sim	sim	nao	sim	sim	nao	sim	nao	nao	nao
352110	Ipeuna/SP	sim	sim	nao	nao	sim	sim	sim	sim	nao	sim	nao	sim	sim	nao
352170	Itaber/SP	sim	nao	nao	nao	sim	sim	sim	nao	sim	sim	nao	nao	nao	nao
313170	Itabira/MG		sim	sim	nao	sim	sim	sim	sim	sim	nao	sim	nao	nao	sim
313210	Itacarambi/MG														
320270	Itaguaçu/ES	sim	sim	sim	nao	sim	sim	sim	sim	nao	nao	sim	nao	nao	nao

TABELA Os01a - INFORMAÇÕES SOBRE OUTROS SERVIÇOS, EXECUTADOS PELA PREFEITURA

ANO DE
REFERÊNCIA
2011

Município		Outros serviços executados pela prefeitura													
		Lavação de vias e praças	Poda de árvores	Limpeza de feiras e mercados	Limpeza de praias	Limpeza de bocas-de-lobo	Pintura de meio fio	Limpeza de lotes vagos	Remoção de animais mortos	Coleta de pneus velhos	Coleta de pilhas e baterias	Coleta de resíduos volumosos	coleta de lâmpada fluorescente	Coleta de resíduos eletrônicos	Outros serviços
Código	Nome/UF														
REGIÃO SUDESTE		Os001	Os040	Os003	Os004	Os005	Os006	Os007	Os008	Os009	Os010	Os011	Os047	Os050	Os043
330200 Itaguaí/RJ															
313220	Itaguara/MG	nao	sim	sim	nao	sim	sim	nao	sim	sim	nao	nao	nao	nao	nao
352180 Itaí/SP															
313230 Itaipé/MG															
313240	Itajubá/MG	nao	sim	nao	nao	nao	nao	sim	nao	sim	sim	sim	sim	nao	nao
330205	Italva/RJ	sim	sim	nao	nao	sim	sim	sim	sim	nao	nao	sim	nao	nao	
313250 Itamarandiba/MG															
313290	Itamogi/MG	nao	sim	nao	nao	sim	sim	nao	sim	sim	sim	sim	sim	nao	
313300	Itamonte/MG	sim	sim	sim	nao	sim	sim	sim	nao	sim	sim	sim	nao	nao	nao
352210	Itanhaém/SP	sim	sim	nao	nao	sim	sim	nao	sim	sim	nao	sim	nao	nao	nao
313330	Itaobim/MG	sim	sim	sim	nao	sim	sim	sim	sim	sim	sim	sim	sim	nao	sim
352215 Itaóca/SP															
313340	Itapagipe/MG	nao	sim	nao	nao	sim	sim	sim	sim	sim	nao	sim	nao	nao	sim
313350 Itapecerica/MG															
352220	Itapecerica da Serra/SP	sim	sim	sim	nao	sim	sim	nao	sim	sim	nao	sim	nao	nao	nao
352230	Itapetininga/SP	sim	sim	sim	sim	sim	sim	sim	sim	sim	sim	sim	sim	sim	sim
352240	Itapeva/SP	sim	sim	sim		sim	sim	nao	sim	sim	sim	nao	sim	sim	nao
352250	Itapevi/SP	nao	sim	nao	nao	nao	sim	nao	nao	sim	nao	sim	nao	nao	nao
352260 Itapira/SP															
352270 Itápolis/SP															
352280 Itaporanga/SP															
352330 Itariri/SP															
352340	Itatiba/SP	sim	sim		nao					sim					
352350	Itatinga/SP	sim	sim	sim	nao	sim	sim	nao	sim	sim	nao	nao	nao	nao	nao
313375	Itaú de Minas/MG	sim	sim	sim	nao	sim	sim	sim	sim	nao	sim	sim	sim	sim	
313380	Itaúna/MG	nao	sim	sim	nao	sim	sim	sim	sim	sim	sim	sim	nao	nao	nao
313400 Itinga/MG															
352360	Itirapina/SP	nao	nao	nao	nao	sim	nao	nao	sim	sim	nao	sim	nao	nao	
352380 Itobi/SP															
352390	Itu/SP	nao	sim	nao	nao	nao	nao	nao	nao	sim	nao	nao	nao	nao	
313420 Ituiutaba/MG															
352400 Itupeva/SP															
313450	Itutinga/MG	sim	sim	nao	nao	sim	sim	nao	sim	sim	sim	sim	nao	nao	nao

TABELA Os01a - INFORMAÇÕES SOBRE OUTROS SERVIÇOS, EXECUTADOS PELA PREFEITURA

ANO DE
REFERÊNCIA
2011

Município		Outros serviços executados pela prefeitura													
		Lavação de vias e praças	Poda de árvores	Limpeza de feiras e mercados	Limpeza de praias	Limpeza de bocas-de-lobo	Pintura de meio fio	Limpeza de lotes vagos	Remoção de animais mortos	Coleta de pneus velhos	Coleta de pilhas e baterias	Coleta de resíduos volumosos	coleta de lâmpada fluorescente	Coleta de resíduos eletrônicos	Outros serviços
Código	Nome/UF														
REGIÃO SUDESTE		Os001	Os040	Os003	Os004	Os005	Os006	Os007	Os008	Os009	Os010	Os011	Os047	Os050	Os043
352410	Ituverava/SP														
352430	Jaboticabal/SP	sim	sim	sim	nao	sim	sim	sim	sim	sim	nao	sim	nao	nao	nao
352440	Jacarei/SP	nao	nao	nao	nao	nao	nao	nao	nao	nao	nao	nao	nao	nao	nao
352460	Jacupiranga/SP														
352470	Jaguariúna/SP	sim	nao	sim		sim	sim	sim	sim			sim	sim		
352480	Jales/SP														
352510	Jardinópolis/SP	sim	sim	sim	nao	sim	sim	nao	sim	sim	nao	sim	nao	nao	
352520	Jarinu/SP														
352530	Jaú/SP	nao	sim	sim	nao	sim	nao	sim	sim	sim	nao	sim	sim	nao	nao
313540	Jeceaba/MG	sim	sim	nao	nao	sim	sim	sim	sim	sim	sim	sim	nao	nao	nao
313550	Jequeri/MG	nao	sim	nao	nao	sim	sim	sim	nao	nao	nao	sim	nao	nao	nao
313610	Joanésia/MG	nao	sim	sim	nao	sim	sim	sim	sim	nao	nao	sim	nao	nao	nao
313620	João Monlevade/MG	nao	sim	sim	nao	sim	sim	nao	sim	nao	nao	nao	nao	nao	
352560	João Ramalho/SP	nao	nao	nao	nao	sim	sim	nao	sim	sim	sim	sim	sim	sim	
352570	José Bonifácio/SP														
313655	José Raydan/MG	nao	sim	nao	nao	sim	sim	nao	nao	nao	nao	nao	nao	nao	nao
313670	Juiz de Fora/MG	sim	sim	sim	nao	sim	sim	nao	sim	nao	nao	sim	nao	nao	
352585	Jumirim/SP	sim	nao	nao	nao	sim	sim	nao	sim	nao	nao	nao	nao	nao	nao
352590	Jundiaí/SP														
352610	Juquiá/SP														
352620	Juquitiba/SP														
313753	Lagoa Grande/MG	sim	sim	sim	nao	nao	sim	sim	sim	nao	sim	sim	sim	nao	nao
313780	Lambari/MG														
320316	Laranja da Terra/ES	sim	sim	sim	nao	sim	sim	sim	sim	sim	nao	nao	nao	nao	nao
352660	Lavrinhas/SP														
352670	Leme/SP	sim	sim	sim	nao	nao	sim	sim	sim	nao	nao	nao	nao	nao	nao
352680	Lençóis Paulista/SP	sim	sim	sim		sim	sim	sim	sim	sim	sim	sim	sim	sim	
352690	Limeira/SP	nao	nao	nao	nao	nao	sim	nao	nao	nao	nao	nao	nao	nao	nao
313862	Limeira do Oeste/MG	nao	sim	sim	nao	sim	sim	nao	sim	sim	sim	nao	nao	nao	sim
352700	Lindóia/SP														
320320	Linhares/ES	sim	nao	sim	sim	sim	sim	sim	sim						
352710	Lins/SP														
313865	Lontra/MG														

TABELA Os01a - INFORMAÇÕES SOBRE OUTROS SERVIÇOS, EXECUTADOS PELA PREFEITURA

ANO DE
REFERÊNCIA
2011

Município		Outros serviços executados pela prefeitura													
		Lavação de vias e praças	Poda de árvores	Limpeza de feiras e mercados	Limpeza de praias	Limpeza de bocas-de-lobo	Pintura de meio fio	Limpeza de lotes vagos	Remoção de animais mortos	Coleta de pneus velhos	Coleta de pilhas e baterias	Coleta de resíduos volumosos	coleta de lâmpada fluorescente	Coleta de resíduos eletrônicos	Outros serviços
Código	Nome/UF														
REGIÃO SUDESTE		Os001	Os040	Os003	Os004	Os005	Os006	Os007	Os008	Os009	Os010	Os011	Os047	Os050	Os043
352725	Lourdes/SP	sim	sim	sim	nao	sim	sim	sim	sim	nao	nao	sim	nao	nao	nao
352750	Lucianópolis/SP	sim	sim	nao	nao	sim	sim	sim	sim	sim	nao	sim	nao	nao	
313868	Luislândia/MG	nao	sim	sim	nao	sim	sim	sim	sim	sim	nao	sim	nao	nao	sim
330240	Macaé/RJ	nao	nao	nao	nao	nao	nao	nao	nao	nao	nao	nao	nao	nao	nao
352800 Macatuba/SP															
352820 Macedônia/SP															
352830	Magda/SP	nao	sim	nao	nao	sim	sim	sim	sim	sim	sim	nao	sim	nao	nao
330250 Magé/RJ															
352840 Mairinque/SP															
352860	Manduri/SP	sim	sim	sim	nao	sim	sim	sim	sim		sim	sim	sim	sim	
313930	Manga/MG	sim	sim	sim	nao	nao	sim	nao	sim	nao	nao	nao	nao	nao	nao
313940	Manhuaçu/MG	sim	sim	sim	nao	sim	sim	nao	sim	nao	nao	sim	nao	nao	nao
313960	Mantena/MG	sim	sim	sim	nao	sim	sim	nao	sim	sim	nao	sim	nao	nao	nao
352870	Marabá Paulista/SP	nao	sim	sim	nao	sim	sim	sim	sim	sim	sim	nao	nao	sim	nao
352880	Maracai/SP	sim	sim	sim		sim	sim	sim	sim	sim	sim	sim	sim	sim	nao
352885	Marapoama/SP	sim	sim	nao	nao	sim	sim	sim	sim	sim	nao	sim	nao	nao	nao
313990	Maria da Fé/MG	nao	sim	nao	nao	sim	sim	nao	sim	nao	nao	sim	nao	nao	nao
314000 Mariana/MG															
330270	Maricá/RJ	nao	nao	nao	nao	nao	nao	nao	nao	nao	nao	nao	nao	nao	nao
314010 Marilac/MG															
320335	Marilândia/ES	sim	sim	sim	nao	sim	sim	sim	sim	sim	nao	sim	nao	nao	nao
352900	Marília/SP	sim	sim	sim	nao	sim	sim	sim	sim	sim	sim	sim	sim	sim	
314020 Maripá de Minas/MG															
352930	Matão/SP	sim	nao	nao	nao	sim	nao	nao	nao	sim	sim	sim	sim	sim	sim
314070 Mateus Leme/MG															
314120	Matutina/MG	nao	sim	nao	nao	sim	sim	sim	sim	sim	nao	sim	nao	nao	nao
352940	Mauá/SP	nao	nao	nao	nao	nao	nao	nao	nao	nao	nao	sim	nao	nao	nao
330280 Mendes/RJ															
352960	Meridiano/SP	nao	sim	sim	nao	sim	sim	sim	sim	sim	nao	nao	nao	nao	nao
330285	Mesquita/RJ	nao	sim	nao	nao	sim	nao	nao	nao	sim	nao	nao	nao	nao	nao
352970 Miguelópolis/SP															
314190 Minduri/MG															
353000	Mira Estrela/SP	sim	nao	nao	sim	nao	sim	sim	sim	sim	sim	nao	nao	nao	nao

TABELA Os01a - INFORMAÇÕES SOBRE OUTROS SERVIÇOS, EXECUTADOS PELA PREFEITURA

ANO DE
REFERÊNCIA
2011

Município		Outros serviços executados pela prefeitura													
		Lavação de vias e praças	Poda de árvores	Limpeza de feiras e mercados	Limpeza de praias	Limpeza de bocas-de-lobo	Pintura de meio fio	Limpeza de lotes vagos	Remoção de animais mortos	Coleta de pneus velhos	Coleta de pilhas e baterias	Coleta de resíduos volumosos	coleta de lâmpada fluorescente	Coleta de resíduos eletrônicos	Outros serviços
Código	Nome/UF														
REGIÃO SUDESTE		Os001	Os040	Os003	Os004	Os005	Os006	Os007	Os008	Os009	Os010	Os011	Os047	Os050	Os043
353030	Mirassol/SP	sim	nao	nao	nao	sim	sim	nao	sim	sim	sim	sim	sim	sim	nao
353040	Mirassolândia/SP														
353050	Mococa/SP														
353060	Mogi das Cruzes/SP	nao	sim	nao	nao	sim	nao	nao	nao	nao	nao	nao	nao	nao	nao
353070	Mogi Guaçu/SP	sim	sim	sim	nao	sim	sim	sim	sim	sim	nao	sim	nao	nao	nao
353080	Mogi Mirim/SP	nao	sim	sim	nao	sim	sim	sim	sim	sim	sim	sim	sim	nao	
353090	Mombuca/SP	sim	sim	sim		sim	sim	sim	sim	sim		sim	nao		
353100	Monções/SP	nao	nao	nao	nao	nao	sim	nao	sim	sim	sim	sim	nao	sim	
353110	Mongaguá/SP	sim		nao	sim	sim	sim	sim	sim	nao	nao	sim	nao	nao	
314270	Montalvânia/MG	sim	sim	sim	nao	sim	sim	nao	nao	sim	nao	nao	nao	nao	nao
353130	Monte Alto/SP	nao	sim	nao	nao	sim									
314290	Monte Azul/MG														
314310	Monte Carmelo/MG														
353170	Monteiro Lobato/SP	sim	nao	sim	nao	sim	sim	sim	sim	nao	sim	nao	sim	nao	nao
353180	Monte Mor/SP		sim			sim	sim		sim	sim	sim	sim	sim		sim
314320	Monte Santo de Minas/MG	sim	sim	sim	nao	sim	sim	sim	sim	nao	nao	sim	nao	nao	sim
314330	Montes Claros/MG	sim	sim	sim	nao	sim	sim	sim	sim	nao	nao	nao	nao	nao	
314345	Montezuma/MG														
314350	Morada Nova de Minas/MG														
353190	Morro Agudo/SP	sim	sim	sim	nao	sim	sim	sim	sim	sim	sim	sim	sim	sim	nao
314360	Morro da Garça/MG														
353200	Morungaba/SP	sim	sim	sim	nao	sim	sim	sim	sim	sim	sim	sim	sim		
353205	Motuca/SP	sim	nao	nao	nao	nao	sim	sim	nao	nao	nao	sim	nao	nao	nao
320360	Mucurici/ES	sim	sim	sim	nao	sim	sim	sim	sim	nao	nao	sim	nao	nao	nao
320380	Muqui/ES	sim	sim	sim		sim	sim	nao	nao			sim			
314390	Muriaé/MG	sim	sim	sim	nao	sim	sim	nao	sim	sim	nao	sim	nao	nao	nao
314400	Mutum/MG														
314410	Muzambinho/MG														
314420	Nacip Raydan/MG	sim	sim	sim	nao	sim	sim	nao	sim	sim	nao	sim	nao	nao	nao
353215	Nantes/SP	sim	sim	nao	nao	sim		sim	sim	sim	sim	sim	sim	sim	nao
314435	Naque/MG	nao	nao	nao	nao	sim	sim	nao	sim	nao	nao	sim	nao	nao	sim
353220	Narandiba/SP	nao	sim	sim	nao	sim	sim	sim	sim	sim	sim	sim	nao	sim	
330310	Natividade/RJ														

TABELA Os01a - INFORMAÇÕES SOBRE OUTROS SERVIÇOS, EXECUTADOS PELA PREFEITURA

ANO DE
REFERÊNCIA
2011

Município		Outros serviços executados pela prefeitura													
		Lavação de vias e praças	Poda de árvores	Limpeza de feiras e mercados	Limpeza de praias	Limpeza de bocas-de-lobo	Pintura de meio fio	Limpeza de lotes vagos	Remoção de animais mortos	Coleta de pneus velhos	Coleta de pilhas e baterias	Coleta de resíduos volumosos	coleta de lâmpada fluorescente	Coleta de resíduos eletrônicos	Outros serviços
Código	Nome/UF														
REGIÃO SUDESTE		Os001	Os040	Os003	Os004	Os005	Os006	Os007	Os008	Os009	Os010	Os011	Os047	Os050	Os043
314450	Nazareno/MG	sim	sim	sim	nao	sim	sim	sim	sim	sim	sim	sim	sim	sim	nao
353260	Nhandeara/SP														
330320	Nilópolis/RJ	sim	sim	sim	nao	sim	sim	sim	sim	sim	sim	sim	sim	sim	nao
330330	Niterói/RJ	sim	nao	nao	sim	nao	sim	nao	sim	nao	sim	sim	sim	sim	sim
353280	Nova Aliança/SP														
314467	Nova Belém/MG														
353282	Nova Campina/SP														
353284	Nova Canaã Paulista/SP	sim	sim	nao	nao	sim	sim	sim	sim	sim	sim	sim	nao	sim	nao
314470	Nova Era/MG	sim	sim	sim		sim	nao		sim						
330340	Nova Friburgo/RJ	sim	sim	sim		sim	sim	sim	sim	nao	nao	nao	nao	nao	
330350	Nova Iguaçu/RJ	nao	nao	nao	nao	nao	nao	nao	nao	nao	nao	nao	nao	nao	
353320	Nova Independência/SP														
353325	Novais/SP														
314480	Nova Lima/MG	sim	sim	sim	nao	sim	sim	nao	sim	sim	nao	sim	nao	nao	nao
353330	Nova Luzitânia/SP	sim	nao	nao	nao	sim	sim	sim	sim	sim	sim	sim	nao	nao	nao
314490	Nova Módica/MG	sim	sim	sim	nao	sim	sim	sim	sim	nao	nao	sim	nao	nao	
353340	Nova Odessa/SP	sim	sim	sim	nao	sim	sim	nao	sim	sim	nao	sim	nao	nao	sim
353350	Novo Horizonte/SP	sim	sim	sim			sim			sim	sim		sim	sim	
353370	Ocaçu/SP														
353390	Olímpia/SP	sim	sim	nao	nao	sim	nao	sim	sim	sim	nao	sim	nao	nao	nao
314550	Olímpio Noronha/MG	nao	sim	nao	nao	sim	sim	nao	sim	nao	nao	sim	nao	nao	sim
314560	Oliveira/MG	sim	sim	sim	nao	sim	sim	nao	sim	sim	nao	nao	nao	nao	
314570	Oliveira Fortes/MG	nao	sim	nao	nao	sim	sim	nao	sim	sim	nao	sim	sim	nao	nao
353400	Onda Verde/SP	sim	sim	sim	nao	sim	sim	sim	sim	sim	sim	sim	nao	sim	nao
353430	Orlândia/SP	sim	nao	nao	nao	sim	sim	sim	nao	nao	nao	nao	nao	nao	
353440	Osasco/SP		sim				sim		sim			sim			
353460	Osvaldo Cruz/SP	sim	sim	sim		sim	sim	sim	sim	sim	sim	sim	sim	sim	sim
353470	Ourinhos/SP														
314590	Ouro Branco/MG	nao	sim	sim	nao	sim	nao	nao	sim	sim	nao	sim	nao	nao	nao
353475	Ouroeste/SP	sim	nao	sim	sim	sim	sim	sim	sim	sim	sim	sim	sim	sim	sim
314610	Ouro Preto/MG	sim	nao	sim	nao	sim	sim	nao	sim	nao	nao	sim	nao	nao	nao
353490	Pacaembu/SP	sim	nao	sim	nao	sim	sim	sim	sim	sim	nao	nao	nao	nao	nao
314650	Pains/MG	sim	nao	nao	nao	sim	sim	sim	sim	nao	sim	sim	nao	nao	nao

TABELA Os01a - INFORMAÇÕES SOBRE OUTROS SERVIÇOS, EXECUTADOS PELA PREFEITURA

ANO DE
REFERÊNCIA
2011

Município		Outros serviços executados pela prefeitura													
Código	Nome/UF	Lavação de vias e praças	Poda de árvores	Limpeza de feiras e mercados	Limpeza de praias	Limpeza de bocas-de-lobo	Pintura de meio fio	Limpeza de lotes vagos	Remoção de animais mortos	Coleta de pneus velhos	Coleta de pilhas e baterias	Coleta de resíduos volumosos	coleta de lâmpada fluorescente	Coleta de resíduos eletrônicos	Outros serviços
REGIÃO SUDESTE		Os001	Os040	Os003	Os004	Os005	Os006	Os007	Os008	Os009	Os010	Os011	Os047	Os050	Os043
314655	Pai Pedro/MG	sim	sim	sim	nao	nao	sim	nao	sim	sim	nao	sim	nao	nao	
353500	Palestina/SP	sim	sim			nao	nao					sim			
314670 Palma/MG															
353520 Palmeira D Oeste/SP															
353530	Palmital/SP	sim	sim	nao	nao	sim	sim	nao	sim	sim	sim	nao	sim	sim	sim
320400 Pancas/ES															
353540	Panorama/SP	sim	sim	sim	sim	nao	sim	nao	sim	sim	sim	sim	nao	sim	
314700	Paracatu/MG	sim	sim	sim		sim	sim		sim	sim	sim	sim	nao	sim	
353550	Paraguaçu Paulista/SP	nao	nao	sim	nao	sim	sim	nao	sim	sim	sim	sim	sim	sim	nao
353560	Paraibuna/SP	sim	sim	sim		sim	sim		sim	sim	sim	sim			
314730	Paraisópolis/MG	sim	sim	sim	nao	sim	sim	sim	sim	nao	nao	nao	nao	nao	nao
353590	Paranapuã/SP	nao	sim	nao	nao	sim	nao	nao	sim	sim	nao	nao	nao	nao	nao
314740	Paraopeba/MG	sim	sim	nao	nao	sim	sim	nao	sim	sim	nao	sim	nao	nao	nao
353600 Parapuã/SP															
353625	Parisi/SP	sim		sim		sim	sim	sim	sim	sim	sim	sim	sim	sim	nao
314750 Passabém/MG															
314760	Passa Quatro/MG	sim	sim	sim	nao	sim	sim	nao	sim	nao	nao	sim	sim	nao	nao
314790	Passos/MG	nao	sim	nao	nao	sim	nao	sim	nao	sim	nao	sim	nao	nao	nao
314800	Patos de Minas/MG	sim	sim	sim	nao	sim	sim	sim	sim	sim	nao	sim	nao	nao	
314810	Patrocínio/MG	sim	sim	sim	nao	sim	sim	sim	sim	sim	sim	sim	sim	sim	
330385 Paty do Alferes/RJ															
314840	Paulistas/MG	sim	sim	sim	nao	sim	sim	sim	sim	nao	nao	nao	nao	nao	nao
353670	Pederneiras/SP	sim	sim	nao	sim	sim	sim	sim	sim	sim	sim	sim	sim	sim	nao
314875	Pedra Bonita/MG	nao	sim	sim	nao	sim	sim	sim	sim	sim	sim	nao	nao	nao	nao
314890 Pedra do Indaiá/MG															
314900 Pedra Dourada/MG															
314910	Pedralva/MG		sim	sim		sim	sim	sim	sim	sim	sim	sim	nao	sim	nao
353710	Pedreira/SP	sim	sim	sim		sim	sim	sim	sim	sim	sim	sim	sim	sim	
353715 Pedrinhas Paulista/SP															
314920	Pedrinópolis/MG	sim	sim	nao	nao	sim	sim	sim	sim	sim	sim	nao	nao	sim	nao
353730	Penápolis/SP	sim	sim	sim	nao	sim	sim	sim	sim	sim	sim	sim	sim	nao	nao
353740	Pereira Barreto/SP	sim	sim	sim	sim	sim	sim	sim	sim	sim	sim	sim	sim	sim	nao
353750 Pereiras/SP															

TABELA Os01a - INFORMAÇÕES SOBRE OUTROS SERVIÇOS, EXECUTADOS PELA PREFEITURA

ANO DE
REFERÊNCIA
2011

Município		Outros serviços executados pela prefeitura													
		Lavação de vias e praças	Poda de árvores	Limpeza de feiras e mercados	Limpeza de praias	Limpeza de bocas-de-lobo	Pintura de meio fio	Limpeza de lotes vagos	Remoção de animais mortos	Coleta de pneus velhos	Coleta de pilhas e baterias	Coleta de resíduos volumosos	coleta de lâmpada fluorescente	Coleta de resíduos eletrônicos	Outros serviços
Código	Nome/UF														
REGIÃO SUDESTE		Os001	Os040	Os003	Os004	Os005	Os006	Os007	Os008	Os009	Os010	Os011	Os047	Os050	Os043
315000	Pescador/MG	sim	sim	sim	nao	sim	sim	sim	sim	nao	nao	nao	nao	nao	nao
330390	Petrópolis/RJ	sim	sim	sim	nao	sim	sim	nao	sim	sim	sim	sim	sim	sim	nao
353770	Piacatu/SP	sim	nao	sim	nao	sim	sim	sim	sim	sim	sim	sim	nao	sim	
353780	Piedade/SP	sim	sim	sim	nao	sim	sim	nao	nao	sim	sim	sim	sim	sim	nao
315015	Piedade de Caratinga/MG	nao	sim	nao	nao	nao	nao	nao	nao	nao	nao	nao	nao	nao	nao
353800	Pindamonhangaba/SP														
353810	Pindorama/SP	nao	nao	nao	nao	nao	nao	nao	nao	sim	nao	nao	nao	nao	nao
315053	Pingo-D ÁGUA/MG	sim	sim	sim		sim	sim	sim	sim	sim	sim	sim	sim	sim	
353820	Pinhalzinho/SP	sim	nao	nao	nao	sim	sim	sim	sim	nao	nao	sim	nao	nao	sim
330395	Pinheiral/RJ	nao	sim			sim	sim	sim	sim	sim		sim			
353850	Piquete/SP														
315060	Piracema/MG	sim	sim	sim	nao	sim	sim	sim	sim	nao	nao	nao	nao	nao	nao
353870	Piracicaba/SP	sim	nao	nao	nao	sim	sim	sim	sim	sim	sim	sim	sim	sim	
330400	Pirai/RJ														
353880	Piraju/SP	sim	sim	sim	sim	sim	sim	sim	sim	sim	sim	sim	sim	sim	sim
353900	Pirangi/SP	sim	sim	nao	nao	sim	sim	sim	sim	sim	sim	sim	sim	sim	nao
315090	Piranguçu/MG	sim	sim	nao	nao	sim	sim	nao	sim	nao	sim	nao	sim	nao	nao
315100	Piranguinho/MG	nao	sim	sim	nao	sim	sim	nao	sim	sim	nao	sim	nao	nao	nao
315120	Pirapora/MG	sim	sim	sim	sim	sim	sim	sim	sim	sim	nao	nao	nao	nao	nao
353920	Pirapozinho/SP	sim	sim	sim	nao	sim	sim	sim	sim	sim	nao	nao	nao	sim	nao
353930	Pirassununga/SP	sim	sim	nao	nao	sim	sim	sim	sim	sim	nao	nao	nao	nao	nao
353950	Pitangueiras/SP	sim	sim	nao	nao	sim	nao	sim	sim	sim	sim	sim	sim	sim	nao
353960	Planalto/SP														
353970	Platina/SP														
353980	Poá/SP	sim	sim	nao	nao	sim	sim	sim	sim	nao	nao	sim	nao	nao	
315180	Poços de Caldas/MG	sim	sim	sim	sim	sim	sim	sim	sim	sim	nao	sim	nao	nao	
353990	Poloni/SP														
315200	Pompéu/MG	sim	sim	nao	nao	sim	sim	sim	sim	sim	nao	nao	nao	nao	sim
354010	Pongai/SP	sim	sim	nao	sim	sim	sim	sim	sim	nao	nao	sim	nao	sim	nao
320425	Ponto Belo/ES	nao	sim	sim	nao	sim	sim	nao	sim	nao	nao	sim	nao	nao	nao
315217	Ponto dos Volantes/MG														
354040	Populina/SP	nao	sim	sim	sim	sim	sim	nao	sim	sim	sim	sim	sim	nao	nao
354050	Porangaba/SP														

TABELA Os01a - INFORMAÇÕES SOBRE OUTROS SERVIÇOS, EXECUTADOS PELA PREFEITURA

ANO DE
REFERÊNCIA
2011

Município		Outros serviços executados pela prefeitura													
		Lavação de vias e praças	Poda de árvores	Limpeza de feiras e mercados	Limpeza de praias	Limpeza de bocas-de-lobo	Pintura de meio fio	Limpeza de lotes vagos	Remoção de animais mortos	Coleta de pneus velhos	Coleta de pilhas e baterias	Coleta de resíduos volumosos	coleta de lâmpada fluorescente	Coleta de resíduos eletrônicos	Outros serviços
Código	Nome/UF														
REGIÃO SUDESTE		Os001	Os040	Os003	Os004	Os005	Os006	Os007	Os008	Os009	Os010	Os011	Os047	Os050	Os043
330410	Porciúncula/RJ	sim	sim	sim	nao	sim	sim	sim	sim	sim	sim	sim	sim	sim	sim
354060	Porto Feliz/SP	sim	sim	sim	nao	sim	sim	nao	sim	sim	nao	sim	nao	nao	nao
354070	Porto Ferreira/SP														
315240	Poté/MG														
315250	Pouso Alegre/MG	nao	sim	nao	nao	sim	sim	nao	sim	nao	nao	sim	nao	nao	nao
354085	Pracinha/SP	nao	sim	nao	nao	sim	sim	sim	sim	nao	nao	sim	nao	nao	nao
354100	Praia Grande/SP	sim	sim	sim	sim	sim	sim	nao	sim	sim	nao	sim	sim	nao	nao
315280	Prata/MG														
315300	Pratinha/MG														
354110	Presidente Alves/SP														
315310	Presidente Bernardes/MG														
354130	Presidente Epitácio/SP														
354140	Presidente Prudente/SP														
354150	Presidente Venceslau/SP														
330414	Queimados/RJ														
315380	Queluzito/MG	sim	sim	nao	nao	sim	sim	sim	sim	sim	sim	nao	sim	nao	nao
354200	Quintana/SP	sim	sim	sim	nao	sim	sim	sim	sim	sim	sim	sim	sim	sim	
330415	Quissamã/RJ								sim		sim		sim	sim	
354210	Rafard/SP	sim	sim	sim	sim	sim	sim	sim	sim	sim	nao	sim	sim	nao	
315400	Raul Soares/MG	nao	sim	nao	nao	sim	sim	nao	sim	nao	nao	nao	nao	nao	nao
354230	Redenção da Serra/SP		sim	sim		sim	sim		sim						
354240	Regente Feijó/SP	sim	sim	sim	nao	sim	sim	sim	sim	sim	nao	sim	nao	nao	nao
354250	Reginópolis/SP	nao	sim	nao	nao	sim	sim	nao	sim	nao	nao	sim	nao	nao	nao
315420	Resende Costa/MG	nao	sim	sim	nao	sim	sim	nao	sim	nao	nao	sim	nao	nao	nao
315440	Ressaquinha/MG	nao	sim	nao	nao	sim	sim	sim	sim	nao	nao	sim	nao	nao	nao
315445	Riachinho/MG														
354310	Ribeirão Corrente/SP	sim	sim	nao	nao	sim	sim	nao	sim	nao	nao	nao	nao	nao	nao
354325	Ribeirão Grande/SP	nao	nao	nao	nao	sim	sim	nao	sim	nao	nao	nao	nao	nao	nao
354330	Ribeirão Pires/SP	sim	sim	sim	nao	sim	sim	sim	sim	nao	sim	sim	nao	sim	
354340	Ribeirão Preto/SP	sim	nao	nao	nao	sim	nao	sim	nao	sim	nao	sim	nao	nao	nao
354360	Rifaina/SP	sim	sim	nao	sim	sim	sim	sim	sim	nao	nao	sim	nao	nao	nao
354370	Rincão/SP	sim	sim	nao	nao	sim	sim	sim	sim	sim	nao	nao	nao	sim	nao
354380	Rinópolis/SP														

TABELA Os01a - INFORMAÇÕES SOBRE OUTROS SERVIÇOS, EXECUTADOS PELA PREFEITURA

ANO DE
REFERÊNCIA
2011

Município		Outros serviços executados pela prefeitura													
		Lavação de vias e praças	Poda de árvores	Limpeza de feiras e mercados	Limpeza de praias	Limpeza de bocas-de-lobo	Pintura de meio fio	Limpeza de lotes vagos	Remoção de animais mortos	Coleta de pneus velhos	Coleta de pilhas e baterias	Coleta de resíduos volumosos	coleta de lâmpada fluorescente	Coleta de resíduos eletrônicos	Outros serviços
Código	Nome/UF														
REGIÃO SUDESTE		Os001	Os040	Os003	Os004	Os005	Os006	Os007	Os008	Os009	Os010	Os011	Os047	Os050	Os043
320435	Rio Bananal/ES	sim	sim	nao	nao	sim	sim	sim	sim	nao	nao	sim	nao	nao	sim
330430	Rio Bonito/RJ	sim	sim	sim	nao	sim	sim	nao	sim	sim	nao	sim	nao	nao	
330440 Rio Claro/RJ															
354390	Rio Claro/SP	nao	sim	sim	nao	sim	sim	sim	nao	nao	nao	sim	sim	nao	nao
330450	Rio das Flores/RJ	nao	sim	nao	nao	sim	sim	sim	nao	sim	sim	sim	sim	nao	nao
354400 Rio das Pedras/SP															
330455	Rio de Janeiro/RJ	sim	sim	sim	sim	sim	sim		sim	sim	sim	sim			
315500	Rio Doce/MG	sim	sim	sim	nao	sim	sim	sim	sim	nao	nao	nao	nao	nao	nao
315510 Rio do Prado/MG															
354420	Riolândia/SP	nao	nao	sim	sim	nao	sim	sim	sim	sim	sim	sim	sim	sim	nao
315530	Rio Manso/MG	sim	sim	nao	nao	sim	sim	sim	sim	sim	sim	sim	nao	nao	nao
315570 Rio Piracicaba/MG															
315590 Rio Preto/MG															
354350 Riversul/SP															
315620 Rochedo de Minas/MG															
315630	Rodeiro/MG	sim	sim	sim	nao	sim	sim	sim	sim	sim	nao	sim	nao	nao	nao
354425	Rosana/SP	sim	sim	sim		sim	sim	sim	sim	sim	sim	nao	sim	sim	
354430	Roseira/SP	nao	sim	sim		sim	sim	sim	sim	nao	nao	sim	nao	nao	
354440	Rubiácea/SP	sim	sim	nao	nao	sim	sim	sim	sim	nao	sim	sim	nao	nao	nao
354450 Rubinéia/SP															
315670	Sabará/MG	sim	sim	sim	nao	sim	sim	sim	sim	nao	nao	nao	nao	nao	sim
315680	Sabinópolis/MG	sim	sim	sim	nao	sim	sim	sim	sim	sim	nao	sim	nao	nao	sim
354470	Sagres/SP	sim	nao	nao	nao	sim	sim	sim	sim	sim	sim	sim	sim	sim	nao
354480	Sales/SP		sim	sim	sim	sim		sim	sim	sim	nao	sim	nao	nao	
315700	Salinas/MG	nao	sim	sim	nao	sim	sim	nao	sim	nao	sim	nao	nao	nao	nao
354520	Salto/SP	nao	sim	sim	nao	sim	sim	nao	nao	nao	nao	sim	nao	nao	
354530	Salto de Pirapora/SP	sim	sim	sim	nao	nao	sim	sim	sim	nao	nao	sim	nao	nao	nao
354560	Santa Adélia/SP	sim	sim	sim	nao	sim	sim	sim	nao	nao	nao	nao	nao	nao	nao
354580	Santa Bárbara D Oeste/SP	sim	sim	sim	nao	nao	nao	nao	sim	nao	nao	sim	nao	nao	sim
354600 Santa Branca/SP															
354610 Santa Clara D Oeste/SP															
354620 Santa Cruz da Conceição/SP															
354630	Santa Cruz das Palmeiras/SP	sim	sim	nao	nao	sim	sim	sim	sim	nao	sim	sim	sim	sim	nao

TABELA Os01a - INFORMAÇÕES SOBRE OUTROS SERVIÇOS, EXECUTADOS PELA PREFEITURA

ANO DE
REFERÊNCIA
2011

Município		Outros serviços executados pela prefeitura													
		Lavação de vias e praças	Poda de árvores	Limpeza de feiras e mercados	Limpeza de praias	Limpeza de bocas-de-lobo	Pintura de meio fio	Limpeza de lotes vagos	Remoção de animais mortos	Coleta de pneus velhos	Coleta de pilhas e baterias	Coleta de resíduos volumosos	coleta de lâmpada fluorescente	Coleta de resíduos eletrônicos	Outros serviços
Código	Nome/UF														
REGIÃO SUDESTE		Os001	Os040	Os003	Os004	Os005	Os006	Os007	Os008	Os009	Os010	Os011	Os047	Os050	Os043
354650	Santa Ernestina/SP														
354670	Santa Gertrudes/SP	sim	nao	nao	nao	sim	sim	sim	sim	sim	sim	sim	sim	sim	sim
354680	Santa Isabel/SP	sim	sim	sim	nao	sim	sim	nao	sim	sim	sim	sim	nao	sim	sim
315770	Santa Juliana/MG	sim	sim	sim	nao	sim	sim	sim	sim	sim	nao	sim	nao	nao	
354690	Santa Lúcia/SP														
315780	Santa Luzia/MG	sim	sim	sim	nao	sim	sim	nao	nao	nao	nao	nao	nao	nao	nao
354700	Santa Maria da Serra/SP														
320455	Santa Maria de Jetibá/ES	sim	sim	sim	nao	sim	sim	sim	sim	nao	nao	sim	nao	nao	nao
330460	Santa Maria Madalena/RJ	sim	sim	sim	nao	sim	sim	sim	sim	sim	nao	sim	nao	sim	sim
354710	Santa Mercedes/SP		sim	sim		sim	sim	sim		sim					
354720	Santana da Ponte Pensa/SP	sim	sim	sim	nao	sim	sim	sim	sim	sim	sim	sim	sim	sim	
315895	Santana do Paraíso/MG	sim	sim	nao	nao	sim	sim	nao	sim	sim	nao	sim	nao	nao	nao
354740	Santa Rita D Oeste/SP	sim	nao	sim	nao	sim	sim	nao	sim	sim	sim	sim	sim	sim	sim
354750	Santa Rita do Passa Quatro/SP	sim	sim	sim	nao	sim	sim	sim	sim	sim	sim	sim	sim	sim	sim
315960	Santa Rita do Sapucaí/MG														
354760	Santa Rosa de Viterbo/SP	nao	sim	sim	nao	sim	sim	nao	sim	sim	sim	sim	sim	sim	sim
315980	Santa Vitória/MG														
354780	Santo André/SP	sim	sim				sim	sim							
354790	Santo Antônio da Alegria/SP														
354800	Santo Antônio de Posse/SP			sim		sim	sim		sim	sim	sim	sim	sim	sim	
316030	Santo Antônio do Jacinto/MG	nao	sim	sim	nao	sim	sim	nao	sim	nao	nao	sim	nao	nao	nao
316040	Santo Antônio do Monte/MG	sim	sim	sim	nao	sim	sim	nao	sim	sim	nao	sim	nao	nao	
354820	Santo Antônio do Pinhal/SP														
316060	Santo Hipólito/MG						sim			sim					
354840	Santópolis do Aguapeí/SP	sim		nao	nao	sim	sim	sim	sim	sim	sim	sim	sim	sim	nao
354850	Santos/SP	nao	sim	nao	nao	nao	sim	nao	nao	nao	nao	nao	nao	nao	nao
316070	Santos Dumont/MG														
316080	São Bento Abade/MG														
354860	São Bento do Sapucaí/SP														
354870	São Bernardo do Campo/SP	sim	sim	nao	nao	sim	sim	nao	sim	nao	nao	nao	nao	nao	nao
316090	São Brás do Suaçuí/MG	nao	sim	nao	nao	sim		sim	sim	sim	sim	sim	sim	sim	
354880	São Caetano do Sul/SP	sim	sim	sim	nao	sim	sim	sim	sim	nao	nao	sim	nao	nao	nao
354890	São Carlos/SP	sim	sim	sim	nao	sim	nao	sim	sim	sim	nao	sim	nao	nao	

TABELA Os01a - INFORMAÇÕES SOBRE OUTROS SERVIÇOS, EXECUTADOS PELA PREFEITURA

ANO DE
REFERÊNCIA
2011

Município		Outros serviços executados pela prefeitura													
		Lavação de vias e praças	Poda de árvores	Limpeza de feiras e mercados	Limpeza de praias	Limpeza de bocas-de-lobo	Pintura de meio fio	Limpeza de lotes vagos	Remoção de animais mortos	Coleta de pneus velhos	Coleta de pilhas e baterias	Coleta de resíduos volumosos	coleta de lâmpada fluorescente	Coleta de resíduos eletrônicos	Outros serviços
Código	Nome/UF														
REGIÃO SUDESTE		Os001	Os040	Os003	Os004	Os005	Os006	Os007	Os008	Os009	Os010	Os011	Os047	Os050	Os043
316095	São Domingos das Dores/MG	nao	sim	nao	nao	sim	sim	sim	sim	nao	nao	sim	nao	nao	nao
316105	São Félix de Minas/MG	sim	sim	nao	nao	sim	sim	sim	sim	sim	nao	sim	nao	nao	nao
316110	São Francisco/MG	sim	sim	sim	nao	sim	sim	sim	sim	sim	nao	sim	nao	nao	sim
316140	São Francisco do Glória/MG														
320470	São Gabriel da Palha/ES														
316165	São Geraldo do Baixo/MG														
330490	São Gonçalo/RJ	sim	sim	nao	nao	sim	nao	sim	nao	nao	nao	nao	nao	nao	nao
316170	São Gonçalo do Abaeté/MG	nao	sim	nao	nao	nao	sim	nao	sim	nao	nao	nao	nao	nao	nao
316190	São Gonçalo do Rio Abaixo/MG	sim	sim	sim	nao	sim	sim	nao	sim	sim	nao	sim	nao	nao	sim
316220	São João Batista do Glória/MG	nao	sim	nao	nao	sim	nao	sim	sim	nao	nao	sim	nao	nao	nao
330500	São João da Barra/RJ				sim										
354910	São João da Boa Vista/SP	sim	sim	sim	nao	sim	sim	nao	sim	nao	nao	sim	nao	nao	nao
354925	São João de Iracema/SP	nao	nao	nao	nao	sim	sim	sim	sim	nao	nao	nao	nao	nao	nao
316250	São João del Rei/MG	sim	sim	nao	nao	sim	nao	nao	sim	nao	nao	nao	nao	nao	nao
330510	São João de Meriti/RJ														
316265	São João do Pacuí/MG														
316280	São João Evangelista/MG	sim	sim	sim	nao	sim	sim	sim	sim	nao	nao	nao	nao	nao	nao
354940	São Joaquim da Barra/SP	sim						sim	sim	sim		sim			
354970	São José do Rio Pardo/SP														
354980	São José do Rio Preto/SP	sim	nao	nao	nao	sim	nao	sim	sim	sim	nao	sim	nao	sim	nao
354990	São José dos Campos/SP	sim	sim	sim	nao	sim	sim	nao	sim	sim	sim	sim	sim	sim	nao
330515	São José do Vale do Rio Preto/RJ		sim				sim		sim						
316370	São Lourenço/MG														
354995	São Lourenço da Serra/SP	sim	sim	sim		sim	sim		sim						
355000	São Luís do Paraitinga/SP														
355010	São Manuel/SP	sim	sim			sim	sim		sim			sim			
320490	São Mateus/ES														
316380	São Miguel do Anta/MG	sim	sim	sim	nao	sim	sim	sim	sim	sim	sim	sim	sim	sim	sim
355030	São Paulo/SP														
330520	São Pedro da Aldeia/RJ														
355050	São Pedro do Turvo/SP	sim	sim	nao	nao	sim	sim	nao	sim	sim	nao	sim	nao	nao	
355060	São Roque/SP		sim			sim	sim				sim	sim			
320495	São Roque do Canaã/ES	sim	nao	nao	nao	sim	sim	sim	nao	nao	nao	nao	nao	nao	nao

TABELA Os01a - INFORMAÇÕES SOBRE OUTROS SERVIÇOS, EXECUTADOS PELA PREFEITURA

ANO DE
REFERÊNCIA
2011

Município		Outros serviços executados pela prefeitura													
		Lavação de vias e praças	Poda de árvores	Limpeza de feiras e mercados	Limpeza de praias	Limpeza de bocas-de-lobo	Pintura de meio fio	Limpeza de lotes vagos	Remoção de animais mortos	Coleta de pneus velhos	Coleta de pilhas e baterias	Coleta de resíduos volumosos	coleta de lâmpada fluorescente	Coleta de resíduos eletrônicos	Outros serviços
Código	Nome/UF														
REGIÃO SUDESTE		Os001	Os040	Os003	Os004	Os005	Os006	Os007	Os008	Os009	Os010	Os011	Os047	Os050	Os043
355070	São Sebastião/SP														
355080	São Sebastião da Grama/SP														
316447	São Sebastião do Anta/MG														
316470	São Sebastião do Paraíso/MG														
316500	São Tiago/MG														
355100	São Vicente/SP	nao	sim	nao	sim	sim	sim	sim	sim	sim	nao	sim	nao	nao	
316530	São Vicente de Minas/MG														
316540	Sapucaí-Mirim/MG														
316553	Sarzedo/MG	sim	sim	nao	nao	sim	nao	nao	sim	sim	nao	sim	nao	nao	nao
316560	Senador Cortes/MG														
316590	Senador Modestino Gonçalves/MG														
316600	Senhora de Oliveira/MG														
316640	Seritinga/MG	nao	sim	nao	nao	sim	sim	nao	sim	nao	nao		nao	nao	
320500	Serra/ES	nao	nao	nao	nao	nao	nao	nao	nao	nao	nao	nao	nao	nao	nao
316670	Serra dos Aimorés/MG														
355150	Serrana/SP	sim	sim	sim	nao	sim	sim	sim	sim	sim	nao	sim	nao	nao	
355160	Serra Negra/SP	sim	sim	sim		sim	sim					sim			
316690	Serrania/MG														
316695	Serranópolis de Minas/MG	nao	sim	sim	nao	nao	sim	sim	nao	nao	nao	nao	nao	nao	nao
316710	Serro/MG	sim	sim	sim	nao	sim	sim	sim	sim	nao	nao	nao	nao	nao	nao
355170	Sertãozinho/SP														
355180	Sete Barras/SP														
316720	Sete Lagoas/MG	sim	nao	nao	nao	sim	nao	sim	sim	nao	nao	nao	nao	nao	nao
355200	Silveiras/SP	nao	sim	sim	nao	nao	sim	nao	sim	nao	nao	nao	nao	nao	nao
316750	Simão Pereira/MG		sim			sim	sim		sim	sim		sim			
355210	Socorro/SP	sim	sim	sim	nao	sim	sim	nao	sim	nao	nao	sim	nao	nao	sim
316780	Soledade de Minas/MG		sim	sim		sim	sim		sim	sim	sim	sim	sim	sim	
355220	Sorocaba/SP	nao	nao	nao	nao	sim	sim	nao	sim	sim	nao	nao	nao	nao	nao
355230	Sud Mennucci/SP	sim	sim			sim	sim		sim	sim		sim			
355240	Sumaré/SP	sim	sim	sim	nao	sim	sim	sim	sim	sim	nao	sim	sim	nao	
355255	Suzanópolis/SP	sim	nao	sim	nao	sim	sim	sim	sim	sim	sim	sim	nao	nao	nao
355250	Suzano/SP	sim	sim	nao	nao	sim	nao		sim	nao	nao	sim	nao	sim	
355260	Tabapuã/SP														

TABELA Os01a - INFORMAÇÕES SOBRE OUTROS SERVIÇOS, EXECUTADOS PELA PREFEITURA

ANO DE
REFERÊNCIA
2011

Município		Outros serviços executados pela prefeitura													
Código	Nome/UF	Lavação de vias e praças	Poda de árvores	Limpeza de feiras e mercados	Limpeza de praias	Limpeza de bocas-de-lobo	Pintura de meio fio	Limpeza de lotes vagos	Remoção de animais mortos	Coleta de pneus velhos	Coleta de pilhas e baterias	Coleta de resíduos volumosos	coleta de lâmpada fluorescente	Coleta de resíduos eletrônicos	Outros serviços
REGIÃO SUDESTE		Os001	Os040	Os003	Os004	Os005	Os006	Os007	Os008	Os009	Os010	Os011	Os047	Os050	Os043
355270	Tabatinga/SP	sim	sim	nao	nao	sim	sim	sim	sim	sim	nao	sim	nao	nao	nao
355280	Taboão da Serra/SP														
355290	Taciba/SP														
316800	Taiobeiras/MG														
355330	Tambaú/SP	sim	sim	sim	nao	sim	sim	sim	sim	sim	nao	sim	nao	nao	nao
316805	Taparuba/MG	nao	sim	nao	nao	sim	sim	nao	sim	sim	sim	sim	sim	sim	
316820	Tapirai/MG	nao	sim	nao	nao	sim	sim	sim	sim	nao	sim	nao	nao	nao	nao
355350	Tapirai/SP	sim	nao	nao	nao	sim	sim	nao	sim	nao	nao	sim	nao	nao	nao
355370	Taquaritinga/SP	sim	sim			sim	sim	sim	sim	sim	sim	sim	sim	sim	sim
355380	Taquarituba/SP	sim	sim	sim	nao	sim	sim	sim	sim	sim	sim	sim	sim	sim	nao
355385	Taquarivaí/SP	nao	sim	nao	nao	nao	sim	nao	sim	sim	sim	sim	sim	nao	nao
355390	Tarabai/SP	nao	sim	nao	nao	sim	sim	nao	sim	sim	sim	sim	sim	sim	
355395	Tarumã/SP	sim	sim	sim	nao	sim	sim	sim	sim	sim	sim	sim	sim	sim	sim
355400	Tatuí/SP		sim	sim		sim	sim		sim	sim	sim	sim	sim	sim	
355410	Taubaté/SP	sim	sim	sim	nao	sim	sim	sim	sim	sim	sim	sim	sim	sim	nao
316860	Teófilo Otoni/MG	sim	sim	nao	nao	sim	sim	nao	sim	sim	nao	nao	nao	nao	nao
330580	Teresópolis/RJ														
355460	Timburi/SP	nao	sim	nao	nao	sim	sim	nao	sim	sim	sim	sim	sim	sim	nao
316900	Tocantins/MG	sim	sim				sim	sim	sim	sim	nao	sim	nao	nao	
355465	Torre de Pedra/SP	sim	sim	nao	nao	sim	sim	nao	sim	nao	sim	sim	nao	sim	nao
355475	Trabiju/SP														
355480	Tremembé/SP														
316930	Três Corações/MG														
355490	Três Fronteiras/SP														
316935	Três Marias/MG	nao	nao	sim	nao	sim	sim	nao	sim	sim	sim	nao	nao	sim	
316940	Três Pontas/MG	sim	sim	sim	nao	sim	sim	sim	sim	sim	nao	sim	nao	nao	
355520	Turiúba/SP	nao	sim	nao	nao	sim	sim	nao	sim	sim	nao	sim	nao	sim	nao
317010	Uberaba/MG	sim	sim	nao	nao	nao	sim	sim	sim	sim	nao	sim	nao	nao	nao
317020	Uberlândia/MG	sim	sim	nao	nao	sim	nao	sim	sim	sim	nao	sim	nao	nao	sim
355550	Ubirajara/SP														
317030	Umburatiba/MG	nao	sim	nao	nao	sim	sim	sim	sim	nao	nao	sim	nao	nao	nao
317040	Unaí/MG	sim	sim	sim	nao	sim	sim	nao	sim	nao	nao	nao	nao	nao	nao
317043	União de Minas/MG														

TABELA Os01a - INFORMAÇÕES SOBRE OUTROS SERVIÇOS, EXECUTADOS PELA PREFEITURA

ANO DE
REFERÊNCIA
2011

Município		Outros serviços executados pela prefeitura													
		Lavação de vias e praças	Poda de árvores	Limpeza de feiras e mercados	Limpeza de praias	Limpeza de bocas-de-lobo	Pintura de meio fio	Limpeza de lotes vagos	Remoção de animais mortos	Coleta de pneus velhos	Coleta de pilhas e baterias	Coleta de resíduos volumosos	coleta de lâmpada fluorescente	Coleta de resíduos eletrônicos	Outros serviços
Código	Nome/UF														
REGIÃO SUDESTE		Os001	Os040	Os003	Os004	Os005	Os006	Os007	Os008	Os009	Os010	Os011	Os047	Os050	Os043
355580	Urânia/SP	nao		nao	nao	sim	sim	sim	sim	sim	sim	sim	sim	sim	
355590	Uru/SP	sim	sim	sim	nao	sim	sim	nao	sim	sim	sim	sim	sim	sim	
317047	Uruana de Minas/MG	sim	sim	sim	sim	sim	sim	sim	sim	sim	nao	sim	sim	nao	nao
317052	Urucuia/MG	nao	sim	sim	nao	sim	sim	nao	sim	nao	sim	sim	sim	nao	nao
355620	Valinhos/SP	sim	sim	nao	nao	nao	nao	nao	nao	nao	nao	sim	nao	nao	
355630 Valparaíso/SP															
355645	Vargem Grande Paulista/SP	sim	nao	sim	nao	sim	sim	nao	nao	sim	sim	sim	nao	nao	nao
317070	Varginha/MG	sim	sim	sim	nao	sim	sim	sim	sim	sim	nao	sim	nao	nao	nao
330615 Varre-Sai/RJ							sim		sim			sim			
330620 Vassouras/RJ															
320506	Venda Nova do Imigrante/ES	sim	sim	sim	nao	sim	sim	nao	sim	sim	nao	sim	nao	nao	nao
317115 Vermelho Novo/MG															
317120	Vespasiano/MG	sim	sim	nao	nao	sim	nao	nao	sim	sim	nao	nao	nao	nao	nao
320510	Viana/ES	nao	nao	nao		nao	nao	nao	sim	nao	nao	nao	nao	nao	
317130	Viçosa/MG	sim	nao	sim	nao	sim	sim	nao	sim	nao	nao	sim	nao	sim	nao
317140	Vieiras/MG	sim	sim	sim	nao	sim	sim	nao	sim	nao	nao	nao	nao	nao	nao
320520	Vila Velha/ES	sim	sim	sim	sim	sim	sim	nao	sim	sim	sim	sim	nao	sim	sim
355670 Vinhedo/SP															
355680 Viradouro/SP															
317160 Virgem da Lapa/MG															
317170 Virgínia/MG															
317200 Visconde do Rio Branco/MG															
320530	Vitória/ES	nao	nao	nao	nao	nao	nao			nao	nao	nao	nao	nao	nao
355695 Vitória Brasil/SP															
317210 Volta Grande/MG															
330630	Volta Redonda/RJ	sim	sim	sim	nao	sim	sim	nao	nao	sim	nao	sim	nao	nao	nao
355700	Votorantim/SP	sim	sim	sim	nao	sim	sim	nao	sim	nao	sim			sim	
355710	Votuporanga/SP	sim	nao	nao	nao	sim	sim	sim	sim	sim	sim	sim	sim	sim	nao
355715	Zacarias/SP	sim	sim	nao	nao	sim	sim	sim	sim	sim	nao	sim	nao	nao	nao

TABELA Os01b
INFORMAÇÕES SOBRE OUTROS SERVIÇOS, EXECUTADOS POR EMPRESAS
CONTRATADAS

TABELA Os01b - INFORMAÇÕES SOBRE OUTROS SERVIÇOS, EXECUTADOS POR EMPRESAS CONTRATADAS

ANO DE
REFERÊNCIA
2011

Município		Outros serviços executados por empresas contratadas													
		Lavação de vias e praças	Poda de árvores	Limpeza de feiras e mercados	Limpeza de praias	Limpeza de bocas-de-lobo	Pintura de meio fio	Limpeza de lotes vagos	Remoção de animais mortos	Coleta de pneus velhos	Coleta de pilhas e baterias	Coleta de resíduos volumosos	coleta de lâmpada fluorescente	Coleta de resíduos eletrônicos	Outros serviços
Código	Nome/UF														
REGIÃO SUDESTE		Os012	Os041	Os014	Os015	Os016	Os017	Os018	Os019	Os020	Os021	Os022	Os048	Os051	Os044
310040	Acaiaca/MG														
310050	Açucena/MG														
350020	Adolfo/SP	nao	sim	nao	nao	nao	nao	nao	nao	nao	nao	nao	nao	nao	nao
320010	Afonso Cláudio/ES														
310070	Água Comprida/MG														
350030	Aguai/SP														
310080	Aguanil/MG	nao	nao	nao	nao	nao	nao	nao	nao	nao	nao	nao	nao	nao	nao
350040	Águas da Prata/SP														
350055	Águas de Santa Bárbara/SP														
310090	Águas Formosas/MG														
310110	Aimorés/MG														
310160	Alfenas/MG	nao	nao	nao	nao	nao	nao	nao	nao	nao	nao	nao	nao	nao	nao
320030	Alfredo Chaves/ES	nao	nao	nao	nao	nao	nao	nao	nao	nao	nao	nao	nao	nao	nao
310200	Alterosa/MG														
350110	Alto Alegre/SP		sim												
315350	Alto Jequitibá/MG														
320035	Alto Rio Novo/ES														
350115	Alumínio/SP	sim	sim	sim	nao	sim	sim	nao	sim	sim	sim	sim	sim	sim	nao
350130	Álvares Machado/SP	nao	sim	sim	nao	sim	sim	nao	nao	nao	nao	sim	nao	nao	nao
350150	Alvinlândia/SP														
310240	Alvorada de Minas/MG														
350160	Americana/SP	sim	nao	nao	nao	nao	nao	nao	nao	nao	nao	nao	nao	nao	
350170	Américo Brasiliense/SP	nao	nao			nao	nao	sim	nao	nao	nao	nao	nao	nao	nao
350190	Amparo/SP		sim												
310260	Andradas/MG														
310280	Andrelândia/MG	nao	nao	nao	nao	nao	nao	nao	nao	sim	nao	nao	nao	nao	nao
350220	Angatuba/SP	nao	nao	nao	nao	nao	nao	nao	nao	nao	nao	nao	nao	nao	nao
330010	Angra dos Reis/RJ	sim	sim	sim	sim	sim	sim	sim	sim	sim	sim	sim	sim	sim	sim
350230	Anhembi/SP	nao	nao	nao	nao	nao	nao	nao	nao	nao	nao	nao	nao	nao	
310310	Antônio Prado de Minas/MG														
350250	Aparecida/SP														
350260	Aparecida D Oeste/SP														
350270	Apiaí/SP														

TABELA Os01b - INFORMAÇÕES SOBRE OUTROS SERVIÇOS, EXECUTADOS POR EMPRESAS CONTRATADAS

ANO DE
REFERÊNCIA
2011

Município		Outros serviços executados por empresas contratadas													
Código	Nome/UF	Lavação de vias e praças	Poda de árvores	Limpeza de feiras e mercados	Limpeza de praias	Limpeza de bocas-de-lobo	Pintura de meio fio	Limpeza de lotes vagos	Remoção de animais mortos	Coleta de pneus velhos	Coleta de pilhas e baterias	Coleta de resíduos volumosos	coleta de lâmpada fluorescente	Coleta de resíduos eletrônicos	Outros serviços
REGIÃO SUDESTE		Os012	Os041	Os014	Os015	Os016	Os017	Os018	Os019	Os020	Os021	Os022	Os048	Os051	Os044
350280	Araçatuba/SP					sim	sim			sim		sim			
310350	Araguari/MG														
350310	Arandu/SP	nao	nao	nao	nao	nao	sim	nao	nao	nao	nao	nao	nao	nao	
350315	Arapei/SP	nao	nao	nao	nao	nao	nao	nao	nao	nao	nao	nao	nao	nao	nao
310375	Araporã/MG														
350320	Araraquara/SP	sim	sim	sim	nao	sim	sim	sim	sim	nao	nao	sim	nao	nao	nao
350335	Arco-Íris/SP														
330025	Arraial do Cabo/RJ														
350380	Artur Nogueira/SP	nao	nao	nao	nao	sim	nao	nao	nao	nao	nao	nao	sim	nao	
350390	Arujá/SP	sim	sim	sim	nao	sim	sim	nao	sim	nao	nao	nao	nao	nao	nao
350400	Assis/SP														
350410	Atibaia/SP														
320070	Atilio Vivacqua/ES														
350440	Avanhandava/SP	nao	nao	nao	nao	nao	nao	sim	nao	nao	nao	nao	nao	nao	nao
350460	Bady Bassitt/SP	nao	nao	nao	nao	nao	nao	nao	nao	nao	nao	nao	nao	nao	nao
320080	Baixo Guandu/ES	sim	nao	sim	nao	sim	nao	nao	nao	nao	nao	nao	nao	nao	
350470	Balbinos/SP	nao	nao	nao	nao	nao	nao	nao	nao	nao	nao	nao	nao	nao	nao
350500	Barão de Antonina/SP	nao	nao	nao	nao	nao	nao	nao	nao	nao	nao	nao	nao	nao	nao
310540	Barão de Cocais/MG	nao	sim	nao	nao	nao	nao	nao	nao	nao	nao	nao	nao	nao	nao
310560	Barbacena/MG	nao	sim	sim			sim	nao		nao	nao				
350520	Bariri/SP	nao	nao	sim	nao	nao	sim	nao	sim	nao	nao	nao	nao	nao	nao
350535	Barra do Chapéu/SP														
330030	Barra do Pirai/RJ	nao	sim	nao	nao	sim	nao	nao	nao	nao	nao	sim	nao	nao	nao
330040	Barra Mansa/RJ	sim	sim	sim	nao	sim	sim	nao	sim	nao	nao	nao	nao	nao	
350570	Barueri/SP	sim	sim	sim			sim		sim	sim	sim	sim	sim		
350580	Bastos/SP	nao	nao	nao	nao	nao	nao	nao	nao	nao	nao	nao	nao	nao	nao
350590	Batatais/SP	nao	nao	nao	nao	nao	nao	nao	nao	sim	nao	nao	nao	nao	nao
350600	Bauru/SP	nao	nao	nao	nao	nao	nao	nao	nao	nao	nao	nao	nao	nao	nao
310610	Belmiro Braga/MG														
310620	Belo Horizonte/MG	nao	sim	sim	nao	sim	sim	sim	sim	sim	nao	sim	nao	nao	nao
310640	Belo Vale/MG														
350620	Bento de Abreu/SP	nao	nao	nao	nao	nao	nao	nao	nao	nao	nao	nao	nao	nao	nao
350630	Bernardino de Campos/SP														

TABELA Os01b - INFORMAÇÕES SOBRE OUTROS SERVIÇOS, EXECUTADOS POR EMPRESAS CONTRATADAS

ANO DE
REFERÊNCIA
2011

Município		Outros serviços executados por empresas contratadas													
Código	Nome/UF	Lavação de vias e praças	Poda de árvores	Limpeza de feiras e mercados	Limpeza de praias	Limpeza de bocas-de-lobo	Pintura de meio fio	Limpeza de lotes vagos	Remoção de animais mortos	Coleta de pneus velhos	Coleta de pilhas e baterias	Coleta de resíduos volumosos	coleta de lâmpada fluorescente	Coleta de resíduos eletrônicos	Outros serviços
REGIÃO SUDESTE		Os012	Os041	Os014	Os015	Os016	Os017	Os018	Os019	Os020	Os021	Os022	Os048	Os051	Os044
310660 Bertópolis/MG															
310670	Betim/MG	nao	sim	sim	nao	sim	sim	sim	sim	sim	nao	sim	nao	nao	nao
350640	Bilac/SP	nao	nao	nao	nao	nao	nao	nao	nao	nao	nao	nao	nao	nao	nao
310700 Biquinhas/MG															
350650	Birigui/SP	sim													
350660 Biritiba-Mirim/SP															
310710 Boa Esperança/MG															
350670 Boa Esperança do Sul/SP															
350690	Bofete/SP	nao	nao	nao	nao	nao	nao	nao	nao	nao	nao	nao	nao	nao	nao
350700	Boituva/SP	nao	nao	nao	nao	sim	nao	nao	nao	nao	nao	nao	nao	nao	nao
330050 Bom Jardim/RJ															
330060	Bom Jesus do Itabapoana/RJ	nao	nao	nao	nao	nao	nao	nao	nao	nao	nao	nao	nao	nao	nao
350715 Bom Sucesso de Itararé/SP															
310810	Bonfim/MG	nao	nao	nao	nao	nao	nao	nao	nao	nao	nao	nao	nao	nao	nao
310825 Bonito de Minas/MG															
350730	Boracéia/SP	nao	nao	nao	nao	nao	nao	nao	nao	nao	nao	nao	nao	nao	
350745 Borebi/SP															
310840 Botelhos/MG															
350750	Botucatu/SP	nao	sim		nao	nao	nao	nao	nao						
350760	Bragança Paulista/SP	nao	nao	sim	nao	nao	sim	nao	sim	nao	nao	sim	nao	nao	nao
310855 Brasilândia de Minas/MG															
310870 Brás Pires/MG															
350770	Braúna/SP	nao	nao	nao	nao	nao	nao	nao	nao	nao	nao	nao	nao	nao	nao
350780	Brodowski/SP	sim													
350790	Brotas/SP	nao	nao	nao	nao	sim	sim	sim	nao	nao	nao	nao	nao	nao	sim
310900	Brumadinho/MG	nao	nao	nao	nao	nao	nao	nao	nao	nao	nao	nao	nao	nao	nao
310910 Bueno Brandão/MG															
310920 Buenópolis/MG															
310925 Bugre/MG															
350800	Buri/SP	nao	nao	nao	nao	nao	nao	nao	nao	nao	nao	nao	nao	nao	nao
350810 Buritama/SP															
310940	Buritizeiro/MG	nao		nao											
310945 Cabeceira Grande/MG															

TABELA Os01b - INFORMAÇÕES SOBRE OUTROS SERVIÇOS, EXECUTADOS POR EMPRESAS CONTRATADAS

ANO DE
REFERÊNCIA
2011

Município		Outros serviços executados por empresas contratadas													
		Lavação de vias e praças	Poda de árvores	Limpeza de feiras e mercados	Limpeza de praias	Limpeza de bocas-de-lobo	Pintura de meio fio	Limpeza de lotes vagos	Remoção de animais mortos	Coleta de pneus velhos	Coleta de pilhas e baterias	Coleta de resíduos volumosos	coleta de lâmpada fluorescente	Coleta de resíduos eletrônicos	Outros serviços
Código	Nome/UF														
REGIÃO SUDESTE		Os012	Os041	Os014	Os015	Os016	Os017	Os018	Os019	Os020	Os021	Os022	Os048	Os051	Os044
330070	Cabo Frio/RJ	nao	nao	nao	sim	sim	sim	nao	nao	nao	nao	nao	nao	nao	nao
310970	Cachoeira de Minas/MG														
350860	Cachoeira Paulista/SP	nao	nao	nao	nao	nao	nao	nao	nao	nao	nao	nao	nao	nao	
330080	Cachoeiras de Macacu/RJ														
320120	Cachoeiro de Itapemirim/ES	sim	sim												
350870	Caconde/SP	nao	nao	nao	nao	nao	nao	nao	nao	nao	nao	nao	nao	nao	nao
311000	Caeté/MG	nao	sim	nao	nao	sim	sim	nao	sim	nao	nao	sim	sim	sim	
350880	Cafelândia/SP														
311010	Caiana/MG														
350900	Caieiras/SP	nao	sim	nao	nao	sim	nao	nao	sim	sim	nao	nao	nao	nao	nao
350930	Cajobi/SP														
311020	Cajuri/MG														
330090	Cambuci/RJ														
350950	Campinas/SP	sim	sim	sim	nao	sim	sim	nao	sim	sim	sim	sim	sim	sim	nao
311120	Campo Belo/MG														
311140	Campo Florido/MG	nao	nao	nao	nao	nao	nao	nao	nao	nao	nao	nao	nao	nao	nao
350960	Campo Limpo Paulista/SP														
330100	Campos dos Goytacazes/RJ	sim	nao	sim	sim	sim	sim	sim	sim	sim	nao	sim	sim	nao	
350990	Cananéia/SP														
350995	Canas/SP														
311190	Cana Verde/MG														
311200	Candeias/MG	nao	nao	nao	nao	nao	nao	nao	nao	nao	nao	nao	nao	nao	nao
351000	Cândido Mota/SP	nao	nao	sim	nao	nao	nao	nao	nao	nao	nao	nao	nao	nao	nao
330110	Cantagalo/RJ														
351020	Capão Bonito/SP		sim												
311210	Caparaó/MG	nao	nao	nao	nao	nao	nao	nao	nao	nao	nao	nao	nao	nao	nao
351030	Capela do Alto/SP	nao	nao	nao	nao	nao	nao	nao	nao	nao	nao	nao	nao	nao	nao
311260	Capinópolis/MG														
311280	Capitólio/MG														
351040	Capivari/SP														
311290	Caputira/MG														
351050	Caragatatuba/SP	nao	nao	nao	nao	nao	nao	nao	nao	nao	nao	nao	nao	nao	nao
330093	Carapebus/RJ														

TABELA Os01b - INFORMAÇÕES SOBRE OUTROS SERVIÇOS, EXECUTADOS POR EMPRESAS CONTRATADAS

ANO DE
REFERÊNCIA
2011

Município		Outros serviços executados por empresas contratadas													
		Lavação de vias e praças	Poda de árvores	Limpeza de feiras e mercados	Limpeza de praias	Limpeza de bocas-de-lobo	Pintura de meio fio	Limpeza de lotes vagos	Remoção de animais mortos	Coleta de pneus velhos	Coleta de pilhas e baterias	Coleta de resíduos volumosos	coleta de lâmpada fluorescente	Coleta de resíduos eletronicos	Outros serviços
Código	Nome/UF														
REGIÃO SUDESTE		Os012	Os041	Os014	Os015	Os016	Os017	Os018	Os019	Os020	Os021	Os022	Os048	Os051	Os044
351070	Cardoso/SP	sim			sim										
320130	Cariacica/ES														
311370	Carlos Chagas/MG	nao	nao	sim	nao	nao	sim	nao	sim	sim	nao	nao	nao	nao	nao
311390	Carmo da Cachoeira/MG														
311410	Carmo de Minas/MG	nao	nao	nao	nao	nao	nao	nao	nao	nao	nao	nao	nao	nao	nao
311440	Carmo do Rio Claro/MG	sim			sim			sim							
311450	Carmópolis de Minas/MG														
311455	Carneirinho/MG	nao	nao	nao	nao	sim	sim	nao	sim	nao	nao	nao	nao	nao	
311470	Carvalhópolis/MG														
311480	Carvalhos/MG														
351080	Casa Branca/SP	nao	nao	nao	nao	nao	nao	nao	nao	nao	nao	nao	nao	nao	
330130	Casimiro de Abreu/RJ														
351090	Cássia dos Coqueiros/SP	nao	nao	nao	nao										
320140	Castelo/ES	sim													sim
351110	Catanduva/SP				sim			sim							
311535	Catas Altas/MG														
351120	Catiguá/SP														
311547	Catuti/MG	nao	nao	nao	nao	nao	nao	nao	nao	nao	nao	nao	nao	nao	
351140	Cerqueira César/SP														
351150	Cerquilho/SP	nao	nao	nao	nao	nao	nao	nao	nao	nao	nao	nao	nao	nao	nao
351160	Cesário Lange/SP	nao	sim	nao	nao	sim	sim	nao	nao	sim	nao	nao	nao	nao	nao
311600	Chalé/MG														
351170	Charqueada/SP	nao	nao	nao	nao	nao	nao	nao	nao	nao	nao	nao	nao	nao	nao
311630	Cipotânea/MG														
320150	Colatina/ES	nao	sim	sim	nao	nao	sim	nao	sim	nao	nao	nao	nao	nao	sim
351200	Colina/SP	nao	nao	nao	nao	nao	nao	nao	nao	sim	nao	nao	nao	nao	nao
320160	Conceição da Barra/ES														
311520	Conceição da Barra de Minas/MG														
311740	Conceição de Ipanema/MG														
311750	Conceição do Mato Dentro/MG	sim	sim	sim	nao		nao	sim	nao	nao	nao	nao	nao	nao	nao
311770	Conceição do Rio Verde/MG														
351230	Conchas/SP														
311790	Congonhal/MG														

TABELA Os01b - INFORMAÇÕES SOBRE OUTROS SERVIÇOS, EXECUTADOS POR EMPRESAS CONTRATADAS

ANO DE
REFERÊNCIA
2011

Município		Outros serviços executados por empresas contratadas													
		Lavação de vias e praças	Poda de árvores	Limpeza de feiras e mercados	Limpeza de praias	Limpeza de bocas-de-lobo	Pintura de meio fio	Limpeza de lotes vagos	Remoção de animais mortos	Coleta de pneus velhos	Coleta de pilhas e baterias	Coleta de resíduos volumosos	coleta de lâmpada fluorescente	Coleta de resíduos eletronicos	Outros serviços
Código	Nome/UF														
REGIÃO SUDESTE		Os012	Os041	Os014	Os015	Os016	Os017	Os018	Os019	Os020	Os021	Os022	Os048	Os051	Os044
311820	Conquista/MG														
311830	Conselheiro Lafaiete/MG	nao	sim	sim	nao	nao	nao	sim	sim	nao	nao	sim	nao	nao	nao
311840	Conselheiro Pena/MG	nao	nao	nao	nao	nao	nao	nao	nao	nao	nao	nao	nao	nao	nao
311850	Consolação/MG														
311860	Contagem/MG	sim	sim	sim	nao	sim	sim	nao	sim	sim	nao	sim	nao	nao	nao
311870	Coqueiral/MG	nao	nao	nao	nao	nao	nao	nao	nao	nao	nao	nao	nao	nao	nao
351240	Cordeirópolis/SP	sim	sim	sim	nao	sim	sim	nao	nao	sim	nao	sim	nao	nao	sim
311890	Cordisburgo/MG														
311900	Cordislândia/MG														
311910	Corinto/MG														
351250	Coroados/SP														
311940	Coronel Fabriciano/MG	nao	nao	nao	nao	nao	nao	nao	nao	nao	nao	nao	nao	nao	nao
351260	Coronel Macedo/SP														
311950	Coronel Murta/MG														
311995	Córrego Fundo/MG														
351270	Corumbatai/SP	nao	nao	nao	nao	nao	nao	nao	nao	nao	nao	nao	nao	nao	
351290	Cosmorama/SP	nao	nao	nao	nao	nao	nao	nao	nao	nao	nao	sim	nao	sim	nao
351310	Cravinhos/SP	nao	nao	nao	nao	sim	nao	nao	nao	sim	nao	nao	nao	nao	nao
351330	Cruzália/SP	nao	sim	sim	nao	nao	nao	sim	nao	nao	nao	sim	nao	nao	nao
351340	Cruzeiro/SP	nao	nao	nao	nao	nao	nao	nao	nao	nao	nao	nao	nao	nao	nao
351350	Cubatão/SP	sim	sim	sim	nao	nao	nao	nao	sim	sim	nao	sim	nao	nao	
312083	Cuparaque/MG	nao	nao	nao											
312087	Curral de Dentro/MG														
312090	Curvelo/MG	nao	nao	nao	nao	nao	nao	nao	nao	nao	nao	nao	nao	nao	nao
312125	Delta/MG														
312140	Desterro de Entre Rios/MG	nao	nao	nao	nao	nao	nao	nao	nao	nao	nao	nao	nao	nao	nao
351380	Diadema/SP	sim	sim	sim		nao	nao	nao	sim	sim	nao	sim	nao	nao	
312180	Dionísio/MG														
351385	Dirce Reis/SP	nao	sim	nao	nao	nao	nao	nao	nao	nao	nao	nao	nao	nao	nao
312200	Divino/MG														
351390	Divinolândia/SP	nao	nao	nao	nao	nao	nao	nao	nao	nao	nao	nao	nao	nao	nao
312230	Divinópolis/MG	sim		sim											
312240	Divisa Nova/MG														

TABELA Os01b - INFORMAÇÕES SOBRE OUTROS SERVIÇOS, EXECUTADOS POR EMPRESAS CONTRATADAS

ANO DE
REFERÊNCIA
2011

Município		Outros serviços executados por empresas contratadas													
		Lavação de vias e praças	Poda de árvores	Limpeza de feiras e mercados	Limpeza de praias	Limpeza de bocas-de-lobo	Pintura de meio fio	Limpeza de lotes vagos	Remoção de animais mortos	Coleta de pneus velhos	Coleta de pilhas e baterias	Coleta de resíduos volumosos	coleta de lâmpada fluorescente	Coleta de resíduos eletrônicos	Outros serviços
Código	Nome/UF														
REGIÃO SUDESTE		Os012	Os041	Os014	Os015	Os016	Os017	Os018	Os019	Os020	Os021	Os022	Os048	Os051	Os044
312245	Divisópolis/MG														
351400	Dobrada/SP	nao	nao	nao	nao	nao	nao	nao	nao	nao	nao	nao	nao	nao	
351410	Dois Córregos/SP														
320190	Domingos Martins/ES														
312290	Dona Eusébia/MG	nao	nao	nao	nao	nao	nao	nao	nao	nao	nao	nao	nao	nao	nao
312310	Dores de Guanhães/MG														
312340	Doresópolis/MG	nao	nao	nao	nao	nao	nao	nao	nao	nao	nao	nao	nao	nao	nao
351440	Dracena/SP														
351450	Duartina/SP														
330170	Duque de Caxias/RJ	sim	sim	sim	nao	sim	sim	sim	sim	nao	sim	nao	nao	nao	nao
312352	Durandé/MG														
351490	Elias Fausto/SP	nao	nao	nao	nao	nao	nao	nao	nao	nao	nao	nao	nao	nao	nao
312360	Elói Mendes/MG	nao	nao	nao	nao	nao	nao	nao	nao	nao	nao	nao	nao	nao	nao
351495	Embaúba/SP	nao	sim	nao	nao	nao	sim	nao	nao	nao	nao	nao	nao	nao	nao
351500	Embu/SP	nao	sim	nao	nao	nao	nao	nao	sim	nao	nao	nao	nao	nao	nao
312380	Engenheiro Navarro/MG														
312390	Entre Rios de Minas/MG														
355730	Estiva Gerbi/SP														
312460	Estrela Dalva/MG	nao	nao	nao	nao	nao	nao	nao	nao	nao	nao	nao	nao	nao	nao
312470	Estrela do Indaiá/MG														
351530	Estrela do Norte/SP	nao	sim	nao	nao	nao	nao	nao	nao	nao	nao	nao	nao	nao	nao
312510	Extrema/MG	nao	nao	nao	nao	nao	nao	nao	nao	nao	nao	nao	nao	nao	nao
312520	Fama/MG														
312530	Faria Lemos/MG														
351565	Fernão/SP	nao	nao	nao	nao	nao	nao	nao	nao	nao	nao	nao	nao	nao	nao
351570	Ferraz de Vasconcelos/SP														
351590	Floreal/SP														
312600	Florestal/MG														
312610	Formiga/MG	nao	nao	nao	sim	nao	nao	nao	nao	nao	nao	nao	nao	nao	
312640	Fortuna de Minas/MG														
351620	Franca/SP			sim			sim		sim						
312660	Francisco Dumont/MG														
312675	Franciscópolis/MG														

TABELA Os01b - INFORMAÇÕES SOBRE OUTROS SERVIÇOS, EXECUTADOS POR EMPRESAS CONTRATADAS

ANO DE
REFERÊNCIA
2011

Município		Outros serviços executados por empresas contratadas													
Código	Nome/UF	Lavação de vias e praças	Poda de árvores	Limpeza de feiras e mercados	Limpeza de praias	Limpeza de bocas-de-lobo	Pintura de meio fio	Limpeza de lotes vagos	Remoção de animais mortos	Coleta de pneus velhos	Coleta de pilhas e baterias	Coleta de resíduos volumosos	coleta de lâmpada fluorescente	Coleta de resíduos eletronicos	Outros serviços
REGIÃO SUDESTE		Os012	Os041	Os014	Os015	Os016	Os017	Os018	Os019	Os020	Os021	Os022	Os048	Os051	Os044
312705	Fronteira dos Vales/MG														
312710	Frutal/MG														
312720	Funilândia/MG	nao	nao	nao	nao	nao	nao	nao	nao	nao	nao	nao	nao	nao	nao
351650	Gabriel Monteiro/SP	nao	sim	nao	nao	nao	sim	nao	nao	nao	nao	nao	nao	nao	nao
351660	Gália/SP														
312733	Gameleiras/MG	nao	nao	nao	nao	nao	nao	nao	nao	nao	nao	nao	nao	nao	nao
351670	Garça/SP	nao	nao	nao	nao	nao	nao	nao	sim	nao	nao	nao	nao	nao	nao
351680	Gastão Vidigal/SP														
312735	Glaucilândia/MG	nao	nao	nao	nao	nao	nao	nao	nao	nao	nao	nao	nao	nao	nao
351710	Glicério/SP														
312737	Goiabeira/MG														
312750	Gonzaga/MG														
312760	Gouveia/MG														
312770	Governador Valadares/MG	sim	nao	sim	nao	nao	sim	sim	nao	nao	nao	sim	nao	nao	nao
312780	Grão Mogol/MG	nao	nao	nao	nao	nao	nao	nao	nao	nao	nao	nao	nao	nao	nao
320230	Guaçu/ES														
351720	Guaiçara/SP	nao	nao	nao	nao	nao	nao	nao	nao	nao	nao	nao	nao	nao	nao
351730	Guaimbê/SP														
312800	Guanhães/MG														
351750	Guapiaçu/SP	nao	sim	nao	nao	sim	nao	sim	sim	nao	nao	nao	nao	nao	nao
351760	Guapiara/SP														
351780	Guaraçai/SP	nao	nao	nao	nao	sim		nao	nao	nao	nao	nao	nao	nao	
312820	Guaraciaba/MG														
312830	Guaranésia/MG														
312840	Guarani/MG	nao	nao	nao	nao	nao	nao	nao	nao	nao	nao	nao	nao	nao	nao
351800	Guarani D Oeste/SP	nao	nao	nao	nao	nao	nao	nao	nao	nao	nao	nao	nao	nao	nao
320240	Guarapari/ES														
312850	Guarará/MG	nao	nao	nao	nao	nao	nao	nao	nao	nao	nao	nao	nao	nao	nao
351820	Guararapes/SP	nao	nao	nao	nao	nao	nao	nao	nao	nao	nao	nao	nao	nao	nao
351830	Guararema/SP	nao	nao	nao	nao	nao	nao	nao	nao	nao	nao	nao	nao	nao	nao
351840	Guaratinguetá/SP	nao	nao	nao	nao	sim	nao	nao	nao	nao	nao	nao	nao	nao	nao
351860	Guariba/SP														
351870	Guarujá/SP	sim	nao	sim	sim	sim	sim	nao	sim	nao	nao	sim	nao	nao	nao

TABELA Os01b - INFORMAÇÕES SOBRE OUTROS SERVIÇOS, EXECUTADOS POR EMPRESAS CONTRATADAS

ANO DE
REFERÊNCIA
2011

Município		Outros serviços executados por empresas contratadas													
Código	Nome/UF	Lavação de vias e praças	Poda de árvores	Limpeza de feiras e mercados	Limpeza de praias	Limpeza de bocas-de-lobo	Pintura de meio fio	Limpeza de lotes vagos	Remoção de animais mortos	Coleta de pneus velhos	Coleta de pilhas e baterias	Coleta de resíduos volumosos	coleta de lâmpada fluorescente	Coleta de resíduos eletrônicos	Outros serviços
REGIÃO SUDESTE		Os012	Os041	Os014	Os015	Os016	Os017	Os018	Os019	Os020	Os021	Os022	Os048	Os051	Os044
351880	Guarulhos/SP	nao	nao	sim	nao	sim	nao	nao	sim	nao	nao	nao	nao	nao	
351885	Guatapar/SP	nao	nao	nao	nao	nao	nao	nao	nao	nao	nao	nao	nao	nao	
351900 Hercul/ndia/SP															
351907	Hortol/ndia/SP	sim	sim	sim		sim	sim		sim						
351910	Iacanga/SP	nao	nao	nao	nao	nao	nao	nao	nao	nao	nao	nao	nao	nao	nao
351940	Ibir/SP	nao	nao	nao	nao	nao	nao	nao	nao	nao	nao	nao	nao	nao	nao
312970	Ibiraci/MG	nao	nao	nao	nao	nao	nao	nao	nao	nao	nao	nao	nao	nao	nao
351950	Ibirarema/SP	nao	sim	nao	nao	nao	nao	nao	nao	nao	nao	nao	nao	nao	nao
312980 Ibirit/MG															
351960	Ibitinga/SP	nao	nao	nao	nao	sim	sim	sim	nao	sim	sim	sim	nao	nao	nao
351970	Ibi/na/SP	sim		sim			sim			nao					
320260	Iconha/ES	nao	nao	nao	nao	nao	nao	nao	nao	nao	nao	nao	nao	nao	nao
352000	Igaraçu do Tiet/SP	nao	sim	nao	nao	nao	nao	nao	nao	nao	nao	nao	nao	nao	nao
352010	Igarapava/SP	sim	nao	sim	nao	sim	sim	sim	nao	nao	nao	sim	nao	nao	sim
313010 Igarap/MG															
352020 Igarat/SP															
330187 Iguaba Grande/RJ															
352040 Ilhabela/SP															
352042	Ilha Comprida/SP	sim	sim	nao	nao	nao	nao	nao	nao	nao		nao	nao	nao	nao
352044 Ilha Solteira/SP															
313050 Illic/nea/MG															
352050 Indaiatuba/SP															
352070	Indiapor/SP	nao	nao	nao	nao	nao	sim	nao	nao	nao	nao	nao	nao	nao	nao
352080	In/bia Paulista/SP	nao	nao	nao	nao	nao	nao	nao	nao	nao	nao	nao	nao	nao	nao
313115 Ipaba/MG															
313120	Ipanema/MG	nao	nao	nao	nao	nao	nao	nao	nao	nao	nao	nao	nao	nao	nao
313130 Ipatinga/MG															
352100	Iper/SP	nao	nao	nao	nao	nao	nao	nao	nao	nao	nao	nao	nao	nao	nao
352110	Ipe/na/SP	nao	nao	nao	nao	nao	nao	nao	nao	nao	nao	nao	nao	nao	nao
352170	Itaber/SP	nao	nao	nao	nao	nao	nao	nao	nao	nao	nao	nao	nao	nao	nao
313170	Itabira/MG		nao	nao	nao	sim	nao	sim	nao	nao	nao	nao	nao	nao	nao
313210 Itacarambi/MG															
320270	Itaguaçu/ES	nao	sim	nao	nao	nao	nao	nao	nao	nao	nao	nao	nao	nao	nao

TABELA Os01b - INFORMAÇÕES SOBRE OUTROS SERVIÇOS, EXECUTADOS POR EMPRESAS CONTRATADAS

ANO DE
REFERÊNCIA
2011

Município		Outros serviços executados por empresas contratadas													
Código	Nome/UF	Lavação de vias e praças	Poda de árvores	Limpeza de feiras e mercados	Limpeza de praias	Limpeza de bocas-de-lobo	Pintura de meio fio	Limpeza de lotes vagos	Remoção de animais mortos	Coleta de pneus velhos	Coleta de pilhas e baterias	Coleta de resíduos volumosos	coleta de lâmpada fluorescente	Coleta de resíduos eletrônicos	Outros serviços
REGIÃO SUDESTE		Os012	Os041	Os014	Os015	Os016	Os017	Os018	Os019	Os020	Os021	Os022	Os048	Os051	Os044
330200 Itaguaí/RJ				sim	sim	sim		nao	sim		sim				
313220 Itaguara/MG															
352180 Itaí/SP															
313230 Itaipé/MG															
313240 Itajubá/MG		sim	nao	sim	nao	sim	sim	nao	sim	nao	nao	nao	nao	nao	nao
330205 Italva/RJ															
313250 Itamarandiba/MG															
313290 Itamogi/MG		nao	nao	nao	nao	nao	nao	nao	nao	nao	nao	nao	nao	nao	nao
313300 Itamonte/MG		nao	nao	nao	nao	nao	nao	nao	nao	nao	nao	nao	nao	nao	nao
352210 Itanhaém/SP		sim	sim	sim	sim	sim	sim	sim	sim	nao	nao	nao	nao	nao	nao
313330 Itaobim/MG															
352215 Itaóca/SP															
313340 Itapagipe/MG															
313350 Itapecerica/MG															
352220 Itapecerica da Serra/SP															
352230 Itapetininga/SP		nao	nao	nao	nao	nao	nao	nao	nao	nao	nao	nao	nao	nao	nao
352240 Itapeva/SP		nao	nao	nao		nao	sim	nao	nao	nao	nao	nao	nao	nao	nao
352250 Itapevi/SP		sim	nao	sim	nao	sim	nao	nao	nao	nao	nao	nao	nao	nao	nao
352260 Itapira/SP															
352270 Itápolis/SP															
352280 Itaporanga/SP															
352330 Itariri/SP															
352340 Itatiba/SP		sim		sim	nao	sim	sim	sim	sim			sim	sim		
352350 Itatinga/SP															
313375 Itaú de Minas/MG															
313380 Itaúna/MG		nao	nao	nao	nao	nao	nao	nao	nao	nao	nao	nao	nao	nao	nao
313400 Itinga/MG															
352360 Itirapina/SP		nao	nao	nao	sim	sim	nao	nao	nao	nao	nao	nao	nao	nao	
352380 Itobi/SP															
352390 Itu/SP		sim	sim	sim	nao	sim	sim	nao	sim	nao	sim	sim	sim	sim	
313420 Ituiutaba/MG															
352400 Itupeva/SP															
313450 Itutinga/MG		nao	nao	nao	nao	nao	nao	nao	nao	nao	nao	nao	nao	nao	nao

TABELA Os01b - INFORMAÇÕES SOBRE OUTROS SERVIÇOS, EXECUTADOS POR EMPRESAS CONTRATADAS

ANO DE
REFERÊNCIA
2011

Município		Outros serviços executados por empresas contratadas													
		Lavação de vias e praças	Poda de árvores	Limpeza de feiras e mercados	Limpeza de praias	Limpeza de bocas-de-lobo	Pintura de meio fio	Limpeza de lotes vagos	Remoção de animais mortos	Coleta de pneus velhos	Coleta de pilhas e baterias	Coleta de resíduos volumosos	coleta de lâmpada fluorescente	Coleta de resíduos eletrônicos	Outros serviços
Código	Nome/UF														
REGIÃO SUDESTE		Os012	Os041	Os014	Os015	Os016	Os017	Os018	Os019	Os020	Os021	Os022	Os048	Os051	Os044
352410	Ituverava/SP														
352430	Jaboticabal/SP	nao	nao	nao	nao	nao	nao	nao	nao	nao	nao	nao	nao	nao	nao
352440	Jacarei/SP	sim	sim	sim	nao	sim	sim	nao	sim	sim	sim	sim	sim	sim	sim
352460	Jacupiranga/SP														
352470	Jaguariúna/SP	sim	sim			sim		sim							
352480	Jales/SP														
352510	Jardinópolis/SP	nao	nao	nao											
352520	Jarinu/SP														
352530	Jaú/SP	sim	sim	sim	nao	nao	sim	sim	nao	nao	nao	sim	nao	nao	nao
313540	Jeceaba/MG														
313550	Jequeri/MG	nao	nao	nao	nao	nao	nao	nao	nao	nao	nao	nao	nao	nao	nao
313610	Joanésia/MG	nao	nao	nao	nao	nao	nao	nao	nao	nao	nao	nao	nao	nao	nao
313620	João Monlevade/MG	nao	nao	nao	nao	nao	nao	nao	nao	nao	nao	nao	nao	nao	
352560	João Ramalho/SP														
352570	José Bonifácio/SP														
313655	José Raydan/MG	nao	nao	nao	nao	nao	nao	nao	nao	nao	nao	nao	nao	nao	nao
313670	Juiz de Fora/MG	nao	nao	nao	nao	nao	nao	nao	nao	nao	nao	nao	nao	nao	
352585	Jumirim/SP	sim	nao	nao	nao	nao	sim	nao	nao	nao	nao	nao	nao	nao	nao
352590	Jundiaí/SP														
352610	Juquiá/SP														
352620	Juquitiba/SP														
313753	Lagoa Grande/MG	nao	nao	nao	nao	nao	nao	nao	nao	nao	nao	nao	nao	nao	nao
313780	Lambari/MG														
320316	Laranja da Terra/ES														
352660	Lavrinhas/SP														
352670	Leme/SP	nao	nao	nao	nao	nao	nao	nao	nao	nao	nao	nao	nao	nao	nao
352680	Lençóis Paulista/SP						sim	sim							
352690	Limeira/SP	sim	sim	sim	nao	sim	nao	sim	sim	nao	nao	sim	nao	nao	nao
313862	Limeira do Oeste/MG														
352700	Lindóia/SP														
320320	Linhares/ES		sim	sim			sim	sim	sim	sim	nao	nao	nao	nao	nao
352710	Lins/SP														
313865	Lontra/MG														

TABELA Os01b - INFORMAÇÕES SOBRE OUTROS SERVIÇOS, EXECUTADOS POR EMPRESAS CONTRATADAS

ANO DE
REFERÊNCIA
2011

Município		Outros serviços executados por empresas contratadas													
Código	Nome/UF	Lavação de vias e praças	Poda de árvores	Limpeza de feiras e mercados	Limpeza de praias	Limpeza de bocas-de-lobo	Pintura de meio fio	Limpeza de lotes vagos	Remoção de animais mortos	Coleta de pneus velhos	Coleta de pilhas e baterias	Coleta de resíduos volumosos	coleta de lâmpada fluorescente	Coleta de resíduos eletrônicos	Outros serviços
REGIÃO SUDESTE		Os012	Os041	Os014	Os015	Os016	Os017	Os018	Os019	Os020	Os021	Os022	Os048	Os051	Os044
352725	Lourdes/SP	nao	nao	nao	nao	nao	nao	nao	nao	nao	nao	nao	nao	nao	nao
352750	Lucianópolis/SP														
313868	Luislândia/MG														
330240	Macaé/RJ	sim	sim	sim	sim	sim	sim	sim	sim	sim	sim	sim	sim	sim	sim
352800	Macatuba/SP														
352820	Macedônia/SP														
352830	Magda/SP	nao	nao	nao	nao	nao	nao	nao	nao	nao	nao	nao	nao	nao	nao
330250	Magé/RJ														
352840	Mairinque/SP														
352860	Manduri/SP														
313930	Manga/MG	nao	nao	nao	nao	nao	nao	nao	nao	nao	nao	nao	nao	nao	nao
313940	Manhuaçu/MG														
313960	Mantena/MG	nao	nao	nao	nao	nao	nao	nao	nao	nao	nao	nao	nao	nao	nao
352870	Marabá Paulista/SP		nao	nao											
352880	Maracai/SP														
352885	Marapoama/SP	nao	nao	nao	nao	nao	nao	nao	sim	nao	nao	nao	nao	nao	nao
313990	Maria da Fé/MG														
314000	Mariana/MG		sim												
330270	Maricá/RJ	nao	sim	sim	sim	sim	sim	nao	nao	nao	nao	nao	nao	nao	nao
314010	Marilac/MG														
320335	Marilândia/ES	nao	nao	nao	nao	nao	nao	nao	nao	nao	nao	nao	nao	nao	nao
352900	Marília/SP	nao	nao	nao	nao	nao	nao	nao	nao	nao	nao	nao	nao	nao	
314020	Maripá de Minas/MG	nao	nao	nao		nao	nao			nao					
352930	Matão/SP	nao	sim	sim	nao	nao	sim	sim	sim	nao	nao	nao	nao	nao	sim
314070	Mateus Leme/MG														
314120	Matutina/MG										sim		sim		
352940	Mauá/SP	sim	sim	sim	nao	sim	sim	nao	sim	nao	nao	sim	nao	nao	nao
330280	Mendes/RJ														
352960	Meridiano/SP	nao	sim	nao	nao	nao	nao	nao	nao	nao	nao	nao	nao	nao	nao
330285	Mesquita/RJ	sim	nao	sim	nao	nao	sim	nao	sim	nao	nao	sim	nao	nao	nao
352970	Miguelópolis/SP	nao	nao	sim	nao	nao	nao	nao	nao	nao	nao	nao	nao	nao	
314190	Minduri/MG														
353000	Mira Estrela/SP	nao	sim	nao	nao	nao	nao	nao	nao	sim	sim	nao	sim	nao	nao

TABELA Os01b - INFORMAÇÕES SOBRE OUTROS SERVIÇOS, EXECUTADOS POR EMPRESAS CONTRATADAS

ANO DE
REFERÊNCIA
2011

Município		Outros serviços executados por empresas contratadas													
		Lavação de vias e praças	Poda de árvores	Limpeza de feiras e mercados	Limpeza de praias	Limpeza de bocas-de-lobo	Pintura de meio fio	Limpeza de lotes vagos	Remoção de animais mortos	Coleta de pneus velhos	Coleta de pilhas e baterias	Coleta de resíduos volumosos	coleta de lâmpada fluorescente	Coleta de resíduos eletrônicos	Outros serviços
Código	Nome/UF														
REGIÃO SUDESTE		Os012	Os041	Os014	Os015	Os016	Os017	Os018	Os019	Os020	Os021	Os022	Os048	Os051	Os044
353030	Mirassol/SP	nao	sim	sim	nao	sim	nao	nao	sim	nao	nao	sim	nao	nao	sim
353040	Mirassolândia/SP														
353050	Mococa/SP														
353060	Mogi das Cruzes/SP	sim	nao	sim	nao	sim	sim	nao	sim	nao	nao	sim	nao	nao	nao
353070	Mogi Guaçu/SP	nao	sim	sim	nao	sim	sim	nao	nao	nao	nao	sim	nao	nao	nao
353080	Moji Mirim/SP														
353090	Mombuca/SP														
353100	Monções/SP	nao	nao	nao	nao	nao	nao	nao	nao	nao	nao	nao	nao	nao	
353110	Mongaguá/SP	nao	sim	sim	nao	nao	nao	sim	nao	nao	nao	nao	nao	nao	
314270	Montalvânia/MG	nao	sim	nao	nao	sim	nao	nao	nao	nao	nao	nao	nao	nao	nao
353130	Monte Alto/SP	nao	nao	nao	nao										
314290	Monte Azul/MG														
314310	Monte Carmelo/MG														
353170	Monteiro Lobato/SP	nao	nao	nao	nao	nao	nao	nao	nao	nao	nao	nao	nao	nao	nao
353180	Monte Mor/SP												sim		
314320	Monte Santo de Minas/MG														
314330	Montes Claros/MG	nao	nao	nao	nao	nao	nao	nao	nao	nao	nao	nao	nao	nao	
314345	Montezuma/MG														
314350	Morada Nova de Minas/MG														
353190	Morro Agudo/SP	nao	nao	nao	nao	nao	nao	nao	nao	nao	nao	nao	nao	nao	nao
314360	Morro da Garça/MG														
353200	Morungaba/SP														
353205	Motuca/SP	nao	nao	nao	nao	nao	sim	nao	nao	nao	nao	sim	nao	nao	nao
320360	Mucurici/ES	nao	nao	nao	nao	nao	nao	nao	nao	nao	nao	nao	nao	nao	nao
320380	Muqui/ES										sim		sim		
314390	Muriae/MG	nao	nao	nao	nao	nao	nao	nao	nao	nao	nao	nao	nao	nao	nao
314400	Mutum/MG														
314410	Muzambinho/MG														
314420	Nacip Raydan/MG														
353215	Nantes/SP	nao	nao	nao	nao	nao	nao	nao	nao	sim	sim	nao	sim	sim	nao
314435	Naque/MG	nao	nao	nao	nao	nao	nao	nao	nao	nao	nao	nao	nao	nao	nao
353220	Narandiba/SP	nao	nao	nao	nao	nao	nao	nao	nao	nao	nao	nao	nao	nao	
330310	Natividade/RJ														

TABELA Os01b - INFORMAÇÕES SOBRE OUTROS SERVIÇOS, EXECUTADOS POR EMPRESAS CONTRATADAS

ANO DE
REFERÊNCIA
2011

Município		Outros serviços executados por empresas contratadas													
		Lavação de vias e praças	Poda de árvores	Limpeza de feiras e mercados	Limpeza de praias	Limpeza de bocas-de-lobo	Pintura de meio fio	Limpeza de lotes vagos	Remoção de animais mortos	Coleta de pneus velhos	Coleta de pilhas e baterias	Coleta de resíduos volumosos	coleta de lâmpada fluorescente	Coleta de resíduos eletrônicos	Outros serviços
Código	Nome/UF														
REGIÃO SUDESTE		Os012	Os041	Os014	Os015	Os016	Os017	Os018	Os019	Os020	Os021	Os022	Os048	Os051	Os044
314450	Nazareno/MG	nao	nao	nao	nao	nao	nao	nao	nao	nao	nao	nao	nao	nao	nao
353260	Nhandeara/SP														
330320	Nilópolis/RJ	sim	nao	sim	nao	sim	sim	sim	sim	sim	sim	sim	sim	sim	nao
330330	Niterói/RJ	sim	nao	sim	sim	nao	nao	nao	nao	nao	nao	nao	nao	nao	sim
353280	Nova Aliança/SP														
314467	Nova Belém/MG														
353282	Nova Campina/SP														
353284	Nova Canaã Paulista/SP	nao	nao	nao	nao	nao	nao	nao	nao	nao	nao	nao	nao	nao	nao
314470	Nova Era/MG														
330340	Nova Friburgo/RJ	nao	nao	nao	nao	nao	nao	nao	nao	nao	nao	nao	nao	nao	
330350	Nova Iguaçu/RJ	nao	nao	sim	nao	sim	sim	sim	sim	sim	nao	sim	nao	sim	
353320	Nova Independência/SP														
353325	Novais/SP														
314480	Nova Lima/MG	nao	sim	sim	nao	sim	sim	nao	sim	sim	nao	nao	nao	nao	nao
353330	Nova Luzitânia/SP	nao	sim	nao	nao	nao	nao	nao	nao	nao	nao	nao	nao	nao	nao
314490	Nova Módica/MG														
353340	Nova Odessa/SP														
353350	Novo Horizonte/SP														
353370	Ocaçu/SP														
353390	Olímpia/SP	sim	sim	nao	nao	sim	sim	sim	nao	nao	nao	sim	nao	nao	nao
314550	Olímpio Noronha/MG														
314560	Oliveira/MG														
314570	Oliveira Fortes/MG	nao	nao	nao	nao	nao	nao	nao	nao	nao	nao	nao	nao	nao	nao
353400	Onda Verde/SP	nao	nao	nao	nao	nao	nao	nao	nao	nao	nao	nao	nao	nao	nao
353430	Orlândia/SP	nao	nao	sim	nao	nao	nao	nao	sim	nao	nao	sim	nao	nao	
353440	Osasco/SP	sim		sim		sim									
353460	Osvaldo Cruz/SP														
353470	Ourinhos/SP														
314590	Ouro Branco/MG	nao	sim	nao	nao	nao	sim	nao	nao	nao	nao	sim	nao	nao	nao
353475	Ouroeste/SP	nao	sim	nao	nao	nao	nao	nao	nao	nao	nao	nao	nao	nao	nao
314610	Ouro Preto/MG	nao	sim	nao	nao	nao	nao	nao	nao	nao	nao	nao	sim	nao	nao
353490	Pacaembu/SP	nao	nao	nao	nao	nao	nao	nao	nao	nao	nao	nao	nao	nao	nao
314650	Pains/MG	nao	sim	nao	nao	nao	nao	nao	nao	sim	nao	nao	nao	nao	nao

TABELA Os01b - INFORMAÇÕES SOBRE OUTROS SERVIÇOS, EXECUTADOS POR EMPRESAS CONTRATADAS

ANO DE
REFERÊNCIA
2011

Município		Outros serviços executados por empresas contratadas													
Código	Nome/UF	Lavação de vias e praças	Poda de árvores	Limpeza de feiras e mercados	Limpeza de praias	Limpeza de bocas-de-lobo	Pintura de meio fio	Limpeza de lotes vagos	Remoção de animais mortos	Coleta de pneus velhos	Coleta de pilhas e baterias	Coleta de resíduos volumosos	coleta de lâmpada fluorescente	Coleta de resíduos eletronicos	Outros serviços
REGIÃO SUDESTE		Os012	Os041	Os014	Os015	Os016	Os017	Os018	Os019	Os020	Os021	Os022	Os048	Os051	Os044
314655	Pai Pedro/MG														
353500	Palestina/SP	nao	nao			sim	sim					nao			
314670	Palma/MG														
353520	Palmeira D Oeste/SP														
353530	Palmital/SP	sim	nao	sim	nao	sim	nao	nao	nao	nao	nao	nao	nao	nao	nao
320400	Pancas/ES														
353540	Panorama/SP														
314700	Paracatu/MG	nao	nao	nao		sim	sim	sim	nao	nao			nao		
353550	Paraguaçu Paulista/SP	nao	sim	nao	nao	nao	nao	nao	nao	nao	nao	nao	nao	nao	nao
353560	Paraibuna/SP														
314730	Paraisópolis/MG														
353590	Paranapuã/SP														
314740	Paraopeba/MG	nao	nao	nao	nao	nao	sim	nao	nao	nao	nao	nao	nao	nao	nao
353600	Parapuã/SP														
353625	Parisi/SP		sim												
314750	Passabém/MG														
314760	Passa Quatro/MG	nao	nao	nao	nao	nao	nao	nao	nao	nao	nao	nao	nao	nao	nao
314790	Passos/MG	sim	nao	sim	nao	sim	sim	nao	sim	nao	nao	sim	nao	nao	nao
314800	Patos de Minas/MG	nao	sim	nao	nao	nao	sim	nao	nao	nao	nao	nao	nao	nao	
314810	Patrocínio/MG														
330385	Paty do Alferes/RJ														
314840	Paulistas/MG	nao	nao	nao	nao	nao	nao	nao	nao	nao	nao	nao	nao	nao	nao
353670	Pederneiras/SP	nao	nao	nao	nao	nao	nao	nao	nao	nao	nao	nao	nao	nao	nao
314875	Pedra Bonita/MG														
314890	Pedra do Indaiá/MG														
314900	Pedra Dourada/MG														
314910	Pedralva/MG		sim												
353710	Pedreira/SP														
353715	Pedrinhas Paulista/SP														
314920	Pedrinópolis/MG	nao	nao	nao	nao	nao	nao	nao	nao	nao	nao	nao	nao	nao	nao
353730	Penápolis/SP	nao	nao	nao	nao	nao	nao	nao	nao	nao	nao	nao	nao	nao	nao
353740	Pereira Barreto/SP	nao	nao	nao	nao	nao	nao	nao	nao	nao	nao	nao	nao	nao	nao
353750	Pereiras/SP														

TABELA Os01b - INFORMAÇÕES SOBRE OUTROS SERVIÇOS, EXECUTADOS POR EMPRESAS CONTRATADAS

ANO DE
REFERÊNCIA
2011

Município		Outros serviços executados por empresas contratadas													
Código	Nome/UF	Lavação de vias e praças	Poda de árvores	Limpeza de feiras e mercados	Limpeza de praias	Limpeza de bocas-de-lobo	Pintura de meio fio	Limpeza de lotes vagos	Remoção de animais mortos	Coleta de pneus velhos	Coleta de pilhas e baterias	Coleta de resíduos volumosos	coleta de lâmpada fluorescente	Coleta de resíduos eletrônicos	Outros serviços
REGIÃO SUDESTE		Os012	Os041	Os014	Os015	Os016	Os017	Os018	Os019	Os020	Os021	Os022	Os048	Os051	Os044
315000 Pescador/MG															
330390	Petrópolis/RJ	nao	nao	nao	nao	nao	nao	nao	nao	nao	nao	nao	nao	nao	nao
353770 Piacatu/SP															
353780	Piedade/SP	nao	sim	nao	nao	nao	nao	nao	nao	nao	nao	nao	nao	nao	nao
315015	Piedade de Caratinga/MG	nao	nao	nao	nao	sim	sim	sim	sim	nao	nao	sim	nao	nao	nao
353800 Pindamonhangaba/SP															
353810	Pindorama/SP	nao	nao	nao	nao	nao	nao	nao	nao	nao	nao	nao	nao	nao	nao
315053 Pingo-D ÁGUA/MG															
353820	Pinhalzinho/SP	nao	sim	nao	nao	nao	nao	nao	nao	nao	nao	nao	nao	nao	nao
330395 Pinheiral/RJ															
353850 Piquete/SP															
315060	Piracema/MG	nao	nao	nao	nao	nao	nao	nao	nao	nao	nao	nao	nao	nao	nao
353870	Piracicaba/SP	nao	sim	sim	nao	nao	sim	sim	sim	sim	sim	sim	sim	sim	
330400 Pirai/RJ															
353880	Piraju/SP	nao	nao	nao	nao	nao	nao	nao	nao	nao	nao	nao	nao	nao	nao
353900	Pirangi/SP	nao	nao	nao	nao	nao	nao	nao	nao	nao	nao	nao	nao	nao	nao
315090	Piranguçu/MG	nao	nao	nao	nao	nao	nao	nao	nao	nao	nao	nao	nao	nao	nao
315100 Piranguinho/MG															
315120	Pirapora/MG	nao	nao	nao	nao	nao	nao	nao	nao	nao	nao	nao	nao	nao	nao
353920	Pirapozinho/SP	nao	nao	nao	nao	nao	sim	nao	nao	sim	sim	nao	sim	sim	nao
353930	Pirassununga/SP	nao	nao	nao	nao	nao	nao	nao	nao	nao	nao	nao	nao	nao	nao
353950	Pitangueiras/SP	nao	sim	nao	nao	sim	sim	sim	nao	nao	nao	sim	nao	nao	nao
353960 Planalto/SP															
353970 Platina/SP															
353980	Poá/SP	nao	nao	sim	nao	sim	nao	nao	nao	nao	nao	nao	nao	nao	
315180	Poços de Caldas/MG	nao	nao	nao	nao	nao	nao	nao	nao	nao	nao	nao	nao	nao	
353990 Poloni/SP															
315200	Pompéu/MG	nao	nao	nao	nao	nao	nao	nao	nao	nao	nao	nao	nao	nao	nao
354010	Pongai/SP	nao	nao	nao	nao	nao	nao	nao	nao	nao	nao	nao	nao	nao	nao
320425	Ponto Belo/ES	nao	nao	nao	nao	nao	nao	nao	nao	nao	nao	nao	nao	nao	nao
315217 Ponto dos Volantes/MG															
354040	Populina/SP	nao	nao	nao	nao	nao	nao	nao	nao	nao	nao	nao	nao	nao	nao
354050 Porangaba/SP															

TABELA Os01b - INFORMAÇÕES SOBRE OUTROS SERVIÇOS, EXECUTADOS POR EMPRESAS CONTRATADAS

ANO DE
REFERÊNCIA
2011

Município		Outros serviços executados por empresas contratadas													
Código	Nome/UF	Lavação de vias e praças	Poda de árvores	Limpeza de feiras e mercados	Limpeza de praias	Limpeza de bocas-de-lobo	Pintura de meio fio	Limpeza de lotes vagos	Remoção de animais mortos	Coleta de pneus velhos	Coleta de pilhas e baterias	Coleta de resíduos volumosos	coleta de lâmpada fluorescente	Coleta de resíduos eletrônicos	Outros serviços
REGIÃO SUDESTE		Os012	Os041	Os014	Os015	Os016	Os017	Os018	Os019	Os020	Os021	Os022	Os048	Os051	Os044
330410	Porciúncula/RJ	nao	nao	nao	nao	nao	nao	nao	nao	nao	nao	nao	nao	nao	nao
354060	Porto Feliz/SP	nao	sim	sim	nao	nao	sim	nao	nao	nao	nao	sim	nao	nao	nao
354070	Porto Ferreira/SP														
315240	Poté/MG														
315250	Pouso Alegre/MG	sim	sim	sim	nao	sim	sim	nao	nao	nao	nao	nao	nao	nao	nao
354085	Pracinha/SP	nao	nao	nao	nao	nao	nao	nao	nao	nao	nao	nao	nao	nao	nao
354100	Praia Grande/SP	nao	nao	nao	nao	nao	nao	nao	nao	nao	nao	nao	nao	nao	nao
315280	Prata/MG														
315300	Pratinha/MG														
354110	Presidente Alves/SP														
315310	Presidente Bernardes/MG														
354130	Presidente Epitácio/SP														
354140	Presidente Prudente/SP	sim	nao	sim	nao	sim	sim	sim	sim	nao	sim	sim	sim	sim	sim
354150	Presidente Venceslau/SP														
330414	Queimados/RJ														
315380	Queluzito/MG	nao	nao	nao	nao	nao	nao	nao	nao	nao	nao	nao	nao	nao	nao
354200	Quintana/SP														
330415	Quissamã/RJ	sim	sim	sim	sim	sim	sim	sim				sim			
354210	Rafard/SP	nao	nao	nao	nao	nao	nao	nao	nao	nao	nao	nao	nao	nao	
315400	Raul Soares/MG														
354230	Redenção da Serra/SP														
354240	Regente Feijó/SP														
354250	Reginópolis/SP	nao	nao	nao	nao	nao	nao	nao	nao	nao	nao	nao	nao	nao	nao
315420	Resende Costa/MG	nao	nao	nao	nao	nao	nao	nao	nao	nao	nao	nao	nao	nao	nao
315440	Ressaquinha/MG	nao	sim	nao	nao	nao	nao	nao	nao	nao	nao	nao	nao	nao	nao
315445	Riachinho/MG														
354310	Ribeirão Corrente/SP														
354325	Ribeirão Grande/SP	nao	nao	nao	nao	nao	nao	nao	nao	nao	nao	nao	nao	nao	nao
354330	Ribeirão Pires/SP	nao	nao	sim	nao	nao	nao	nao	sim	nao	nao	nao	nao	nao	
354340	Ribeirão Preto/SP	sim	sim	sim	nao	sim	sim	sim	sim	nao	nao	nao	nao	nao	nao
354360	Rifaina/SP														
354370	Rincão/SP	nao	nao	nao	nao	nao	nao	nao	nao	nao	nao	nao	nao	nao	nao
354380	Rinópolis/SP														

TABELA Os01b - INFORMAÇÕES SOBRE OUTROS SERVIÇOS, EXECUTADOS POR EMPRESAS CONTRATADAS

ANO DE
REFERÊNCIA
2011

Município		Outros serviços executados por empresas contratadas													
Código	Nome/UF	Lavação de vias e praças	Poda de árvores	Limpeza de feiras e mercados	Limpeza de praias	Limpeza de bocas-de-lobo	Pintura de meio fio	Limpeza de lotes vagos	Remoção de animais mortos	Coleta de pneus velhos	Coleta de pilhas e baterias	Coleta de resíduos volumosos	coleta de lâmpada fluorescente	Coleta de resíduos eletrônicos	Outros serviços
REGIÃO SUDESTE		Os012	Os041	Os014	Os015	Os016	Os017	Os018	Os019	Os020	Os021	Os022	Os048	Os051	Os044
320435	Rio Bananal/ES	nao	nao	nao	nao	nao	nao	nao	nao	nao	nao	nao	nao	nao	nao
330430	Rio Bonito/RJ	nao	nao	nao	nao	nao	sim	nao	nao	nao	nao	nao	nao	nao	nao
330440 Rio Claro/RJ															
354390	Rio Claro/SP	nao	sim	nao	nao	nao	nao	sim	sim	nao	nao	sim	sim	nao	nao
330450	Rio das Flores/RJ	nao	nao	nao	nao	nao	nao	nao	nao	nao	nao	nao	nao	nao	nao
354400 Rio das Pedras/SP															
330455	Rio de Janeiro/RJ	nao	nao	nao	nao	nao									
315500	Rio Doce/MG	nao	nao	nao	nao	nao	nao	nao	nao	sim	sim	sim	sim	sim	nao
315510 Rio do Prado/MG															
354420	Riolândia/SP	nao	sim	nao	nao	sim	nao	nao	nao	nao	nao	nao	nao	nao	nao
315530	Rio Manso/MG	nao	nao	nao	nao	nao	nao	nao	nao	nao	nao	nao	nao	nao	nao
315570 Rio Piracicaba/MG															
315590 Rio Preto/MG															
354350 Riversul/SP															
315620 Rochedo de Minas/MG															
315630	Rodeiro/MG	nao	nao	nao	nao	nao	nao	nao	nao	nao	nao	nao	nao	nao	nao
354425 Rosana/SP															
354430 Roseira/SP															
354440	Rubiácea/SP	nao	nao	nao	nao	nao	nao	nao	nao	nao	nao	nao	nao	nao	nao
354450 Rubinéia/SP															
315670	Sabará/MG	nao	nao	nao	nao	nao	nao	nao	sim	nao	nao	nao	nao	nao	sim
315680	Sabinópolis/MG	nao	nao	nao	nao	nao	nao	nao	nao	nao	nao	nao	nao	nao	nao
354470 Sagres/SP															
354480	Sales/SP			nao	sim	nao	nao	sim							
315700	Salinas/MG	nao	nao	nao	nao	nao	nao	nao	nao	nao	nao	nao	nao	nao	nao
354520	Salto/SP	nao	sim	nao	nao	nao	sim	nao	sim	nao	nao	nao	sim	nao	
354530 Salto de Pirapora/SP															
354560	Santa Adélia/SP	nao	nao	nao	nao	nao	nao	nao	sim	nao	nao	nao	nao	nao	nao
354580	Santa Bárbara D Oeste/SP	nao	sim	nao	nao	sim	sim	nao	nao	nao	nao	sim	sim	nao	nao
354600 Santa Branca/SP															
354610 Santa Clara D Oeste/SP															
354620 Santa Cruz da Conceição/SP															
354630	Santa Cruz das Palmeiras/SP	nao	nao	nao	nao	nao	nao	nao	nao	nao	nao	nao	nao	nao	nao

TABELA Os01b - INFORMAÇÕES SOBRE OUTROS SERVIÇOS, EXECUTADOS POR EMPRESAS CONTRATADAS

ANO DE
REFERÊNCIA
2011

Município		Outros serviços executados por empresas contratadas													
		Lavação de vias e praças	Poda de árvores	Limpeza de feiras e mercados	Limpeza de praias	Limpeza de bocas-de-lobo	Pintura de meio fio	Limpeza de lotes vagos	Remoção de animais mortos	Coleta de pneus velhos	Coleta de pilhas e baterias	Coleta de resíduos volumosos	coleta de lâmpada fluorescente	Coleta de resíduos eletrônicos	Outros serviços
Código	Nome/UF														
REGIÃO SUDESTE		Os012	Os041	Os014	Os015	Os016	Os017	Os018	Os019	Os020	Os021	Os022	Os048	Os051	Os044
354650	Santa Ernestina/SP														
354670	Santa Gertrudes/SP	sim	sim	nao	nao	sim	sim	nao	nao	sim	nao	nao	nao	nao	sim
354680	Santa Isabel/SP	nao	nao	nao	nao	nao	nao	nao	nao	nao	nao	nao	nao	nao	nao
315770	Santa Juliana/MG														
354690	Santa Lúcia/SP														
315780	Santa Luzia/MG	sim	nao	sim	nao	sim	sim	nao	sim	nao	nao	nao	nao	nao	nao
354700	Santa Maria da Serra/SP														
320455	Santa Maria de Jetibá/ES	nao	nao	nao	nao	nao	nao	nao	nao	nao	nao	nao	nao	nao	nao
330460	Santa Maria Madalena/RJ	sim	sim	nao	nao	nao	nao	nao	nao	nao	nao	nao	nao	nao	nao
354710	Santa Mercedes/SP														
354720	Santana da Ponte Pensa/SP														
315895	Santana do Paraíso/MG														
354740	Santa Rita D Oeste/SP														
354750	Santa Rita do Passa Quatro/SP	nao	sim	nao	nao	nao	nao	nao	nao	nao	nao	nao	nao	nao	nao
315960	Santa Rita do Sapucaí/MG														
354760	Santa Rosa de Viterbo/SP	nao	nao	nao	nao	nao	nao	nao	nao	nao	nao	nao	nao	nao	nao
315980	Santa Vitória/MG														
354780	Santo André/SP			sim		sim			sim			sim			
354790	Santo Antônio da Alegria/SP														
354800	Santo Antônio de Posse/SP														
316030	Santo Antônio do Jacinto/MG	nao	nao	nao	nao	nao	nao	nao	nao	nao	nao	nao	nao	nao	nao
316040	Santo Antônio do Monte/MG														
354820	Santo Antônio do Pinhal/SP														
316060	Santo Hipólito/MG														
354840	Santópolis do Aguapeí/SP		sim												
354850	Santos/SP	sim	sim	sim	sim	sim	nao	sim	sim	nao	nao	sim	nao	nao	sim
316070	Santos Dumont/MG														
316080	São Bento Abade/MG														
354860	São Bento do Sapucaí/SP														
354870	São Bernardo do Campo/SP	sim	sim	sim	nao	sim	sim	nao	sim	nao	nao	sim	nao	nao	nao
316090	São Brás do Suaçuí/MG														
354880	São Caetano do Sul/SP	sim	nao	nao	nao	nao	nao	nao	nao	nao	nao	nao	nao	nao	nao
354890	São Carlos/SP	nao	sim	nao	nao	sim	sim	sim	sim	nao	nao	nao	nao	nao	

TABELA Os01b - INFORMAÇÕES SOBRE OUTROS SERVIÇOS, EXECUTADOS POR EMPRESAS CONTRATADAS

ANO DE
REFERÊNCIA
2011

Município		Outros serviços executados por empresas contratadas													
		Lavação de vias e praças	Poda de árvores	Limpeza de feiras e mercados	Limpeza de praias	Limpeza de bocas-de-lobo	Pintura de meio fio	Limpeza de lotes vagos	Remoção de animais mortos	Coleta de pneus velhos	Coleta de pilhas e baterias	Coleta de resíduos volumosos	coleta de lâmpada fluorescente	Coleta de resíduos eletrônicos	Outros serviços
Código	Nome/UF														
REGIÃO SUDESTE		Os012	Os041	Os014	Os015	Os016	Os017	Os018	Os019	Os020	Os021	Os022	Os048	Os051	Os044
316095	São Domingos das Dores/MG	nao	nao	nao	nao	nao	nao	nao	nao	nao	nao	nao	nao	nao	nao
316105	São Félix de Minas/MG	nao	nao	sim	nao	nao	nao	nao	nao	nao	nao	nao	nao	nao	nao
316110	São Francisco/MG	nao	nao	nao	nao	nao	nao	nao	nao	nao	nao	nao	nao	nao	nao
316140 São Francisco do Glória/MG															
320470 São Gabriel da Palha/ES															
316165 São Geraldo do Baixo/MG															
330490	São Gonçalo/RJ	sim	sim	sim	sim	sim	sim	nao	sim	sim	nao	sim	nao	nao	nao
316170	São Gonçalo do Abaeté/MG	nao	nao	nao	nao	nao	nao	nao	nao	nao	nao	nao	nao	nao	nao
316190 São Gonçalo do Rio Abaixo/MG															
316220	São João Batista do Glória/MG	nao	nao	nao	nao	nao	nao	nao	nao	nao	nao	nao	nao	nao	nao
330500	São João da Barra/RJ	sim	sim	sim	nao	sim	nao	sim	sim	sim	nao	sim	nao	nao	
354910	São João da Boa Vista/SP	nao	nao	sim	nao	nao	sim	nao	nao	nao	nao	sim	nao	nao	
354925	São João de Iracema/SP	nao	sim	nao	nao	nao	nao	nao	nao	sim	sim	sim	sim	sim	nao
316250	São João del Rei/MG	nao	sim	nao	nao	nao	nao	nao	nao	nao	nao	nao	nao	nao	nao
330510 São João de Meriti/RJ															
316265 São João do Pacui/MG															
316280	São João Evangelista/MG	nao	nao	nao	nao	nao	nao	nao	nao	nao	nao	nao	nao	nao	nao
354940	São Joaquim da Barra/SP		sim			sim	sim								
354970 São José do Rio Pardo/SP															
354980	São José do Rio Preto/SP	nao	sim	sim	nao	nao	nao	nao	sim	nao	nao	nao	nao	nao	nao
354990	São José dos Campos/SP	sim	sim	nao	nao	nao	nao	nao	nao	nao	nao	nao	nao	nao	nao
330515 São José do Vale do Rio Preto/RJ															
316370 São Lourenço/MG															
354995 São Lourenço da Serra/SP															
355000 São Luís do Paraitinga/SP															
355010 São Manuel/SP															
320490 São Mateus/ES				sim											
316380	São Miguel do Anta/MG	nao	nao	nao	nao	nao	nao	nao	nao	nao	nao	nao	nao	nao	
355030 São Paulo/SP															
330520 São Pedro da Aldeia/RJ															
355050 São Pedro do Turvo/SP															
355060 São Roque/SP								nao	sim						
320495	São Roque do Canaã/ES	nao	sim	nao	nao	nao	nao	nao	nao	nao	nao	nao	nao	nao	nao

TABELA Os01b - INFORMAÇÕES SOBRE OUTROS SERVIÇOS, EXECUTADOS POR EMPRESAS CONTRATADAS

ANO DE
REFERÊNCIA
2011

Município		Outros serviços executados por empresas contratadas													
		Lavação de vias e praças	Poda de árvores	Limpeza de feiras e mercados	Limpeza de praias	Limpeza de bocas-de-lobo	Pintura de meio fio	Limpeza de lotes vagos	Remoção de animais mortos	Coleta de pneus velhos	Coleta de pilhas e baterias	Coleta de resíduos volumosos	coleta de lâmpada fluorescente	Coleta de resíduos eletrônicos	Outros serviços
Código	Nome/UF														
REGIÃO SUDESTE		Os012	Os041	Os014	Os015	Os016	Os017	Os018	Os019	Os020	Os021	Os022	Os048	Os051	Os044
355070	São Sebastião/SP														
355080	São Sebastião da Grama/SP														
316447	São Sebastião do Anta/MG														
316470	São Sebastião do Paraíso/MG														
316500	São Tiago/MG														
355100	São Vicente/SP	sim	nao	sim	nao	nao	nao	nao	nao	nao	nao	nao	nao	nao	
316530	São Vicente de Minas/MG														
316540	Sapucaí-Mirim/MG														
316553	Sarzedo/MG		sim	nao	nao	sim	sim	nao	nao	nao	nao	nao	nao	nao	nao
316560	Senador Cortes/MG														
316590	Senador Modestino Gonçalves/MG														
316600	Senhora de Oliveira/MG														
316640	Seritinga/MG														
320500	Serra/ES	sim	sim	sim	sim	sim	sim	nao	sim	nao	nao	nao	nao	nao	sim
316670	Serra dos Aimorés/MG														
355150	Serrana/SP														
355160	Serra Negra/SP														
316690	Serrania/MG														
316695	Serranópolis de Minas/MG	nao	nao	nao	nao	nao	nao	nao	sim	sim	nao	sim	nao	nao	nao
316710	Serro/MG	nao	sim	nao	nao	nao	nao	nao	nao	nao	nao	nao	nao	nao	nao
355170	Sertãozinho/SP														
355180	Sete Barras/SP														
316720	Sete Lagoas/MG	sim	sim	sim	nao	sim	sim	nao	sim	sim	nao	nao	nao	nao	nao
355200	Silveiras/SP	nao	nao	nao	nao	nao	nao	nao	nao	nao	nao	nao	nao	nao	nao
316750	Simão Pereira/MG														
355210	Socorro/SP														
316780	Soledade de Minas/MG														
355220	Sorocaba/SP	sim	sim	sim	nao	nao	nao	nao	sim	nao	nao	nao	sim	nao	nao
355230	Sud Mennucci/SP														
355240	Sumaré/SP	sim	sim	sim	nao	sim	nao	nao	nao	nao	nao	nao	nao	nao	
355255	Suzanópolis/SP	nao	sim	nao	nao	nao	nao	nao	nao	nao	nao	nao	nao	nao	nao
355250	Suzano/SP		nao	sim	nao	nao	sim		nao	nao	nao	nao	nao	nao	
355260	Tabapuã/SP														

TABELA Os01b - INFORMAÇÕES SOBRE OUTROS SERVIÇOS, EXECUTADOS POR EMPRESAS CONTRATADAS

ANO DE
REFERÊNCIA
2011

Município		Outros serviços executados por empresas contratadas													
Código	Nome/UF	Lavação de vias e praças	Poda de árvores	Limpeza de feiras e mercados	Limpeza de praias	Limpeza de bocas-de-lobo	Pintura de meio fio	Limpeza de lotes vagos	Remoção de animais mortos	Coleta de pneus velhos	Coleta de pilhas e baterias	Coleta de resíduos volumosos	coleta de lâmpada fluorescente	Coleta de resíduos eletronicos	Outros serviços
REGIÃO SUDESTE		Os012	Os041	Os014	Os015	Os016	Os017	Os018	Os019	Os020	Os021	Os022	Os048	Os051	Os044
355270 Tabatinga/SP															
355280 Taboão da Serra/SP															
355290 Taciba/SP															
316800 Taiobeiras/MG															
355330	Tambaú/SP	nao	nao	nao	nao	nao	nao	nao	nao	nao	nao	nao	nao	nao	nao
316805	Taparuba/MG	nao	nao	nao	nao	nao	nao	nao	nao	nao	nao	nao	nao	nao	
316820 Tapiraí/MG															
355350 Tapiraí/SP															
355370 Taquaritinga/SP															
355380	Taquarituba/SP	nao	nao	nao	nao	nao	nao	nao	nao	nao	nao	nao	nao	nao	nao
355385	Taquarivaí/SP	nao	nao	nao	nao	nao	nao	nao	nao	nao	nao	nao	nao	nao	nao
355390 Tarabai/SP															
355395 Tarumã/SP															
355400 Tatuí/SP															
355410	Taubaté/SP	nao	sim	sim	nao	sim	sim	sim	nao	nao	sim	sim	sim	sim	nao
316860	Teófilo Otoni/MG	sim	nao	sim	nao	sim	sim	nao	sim	nao	nao	sim	nao	sim	nao
330580 Teresópolis/RJ															
355460	Timburi/SP	nao	nao	nao	nao	nao	nao	nao	nao	nao	nao	nao	nao	nao	nao
316900 Tocantins/MG															
355465	Torre de Pedra/SP	nao	nao	nao	nao	nao	nao	nao	nao	nao	nao	nao	nao	nao	nao
355475 Trabiju/SP															
355480 Tremembé/SP															
316930 Três Corações/MG															
355490 Três Fronteiras/SP															
316935 Três Marias/MG															
316940	Três Pontas/MG	nao	nao	nao	nao	nao	nao	nao	nao	nao	nao	nao	nao	nao	
355520	Turiúba/SP	nao	nao	nao	nao	nao	nao	nao	nao	nao	nao	nao	nao	nao	nao
317010	Uberaba/MG	nao	nao	sim	nao	sim	nao	sim	sim	nao	nao	nao	nao	nao	sim
317020	Uberlândia/MG	sim	sim	sim	nao	sim	sim	sim	sim	nao	nao	sim	nao	nao	nao
355550 Ubirajara/SP															
317030 Umburatiba/MG															
317040 Unai/MG															
317043 União de Minas/MG															

TABELA Os01b - INFORMAÇÕES SOBRE OUTROS SERVIÇOS, EXECUTADOS POR EMPRESAS CONTRATADAS

ANO DE
REFERÊNCIA
2011

Município		Outros serviços executados por empresas contratadas													
		Lavação de vias e praças	Poda de árvores	Limpeza de feiras e mercados	Limpeza de praias	Limpeza de bocas-de-lobo	Pintura de meio fio	Limpeza de lotes vagos	Remoção de animais mortos	Coleta de pneus velhos	Coleta de pilhas e baterias	Coleta de resíduos volumosos	coleta de lâmpada fluorescente	Coleta de resíduos eletrônicos	Outros serviços
Código	Nome/UF														
REGIÃO SUDESTE		Os012	Os041	Os014	Os015	Os016	Os017	Os018	Os019	Os020	Os021	Os022	Os048	Os051	Os044
355580	Urânia/SP	sim													
355590	Uru/SP	nao	nao	nao	nao	nao	nao	nao	nao	nao	nao	nao	nao	nao	nao
317047	Uruana de Minas/MG														
317052	Uruçuia/MG	nao	nao	nao	nao	nao	nao	nao	nao	sim	sim	sim	sim	sim	nao
355620	Valinhos/SP	sim	sim	sim	nao	sim	sim	sim	sim	nao	nao	sim	sim	nao	
355630	Valparaíso/SP														
355645	Vargem Grande Paulista/SP	nao	nao	sim	nao	sim	sim	nao	sim	nao	nao	nao	nao	nao	nao
317070	Varginha/MG	nao	nao	nao	nao	nao	nao	nao	nao	nao	nao	nao	nao	nao	nao
330615	Varre-Sai/RJ														
330620	Vassouras/RJ														
320506	Venda Nova do Imigrante/ES	nao	nao	nao	nao	nao	nao	nao	nao	nao	nao	nao	nao	nao	nao
317115	Vermelho Novo/MG														
317120	Vespasiano/MG	nao	nao	nao	nao	nao	nao	nao	nao	nao	nao	nao	nao	nao	nao
320510	Viana/ES	sim	sim	sim		sim	sim	nao	nao	nao	nao	nao	nao	nao	nao
317130	Viçosa/MG	nao	nao	nao	nao	nao	nao	nao	nao	nao	nao	nao	nao	nao	nao
317140	Vieiras/MG	nao	nao	nao	nao	nao	nao	nao	nao	nao	nao	nao	nao	nao	nao
320520	Vila Velha/ES	sim	sim	sim	sim	sim	sim	nao	sim	sim	sim	sim	nao	sim	sim
355670	Vinhedo/SP	sim	sim	sim	nao	nao	sim	sim	sim	sim	sim	sim	sim	sim	
355680	Viradouro/SP														
317160	Virgem da Lapa/MG														
317170	Virgínia/MG														
317200	Visconde do Rio Branco/MG														
320530	Vitória/ES	sim	sim	sim	sim	sim	sim	nao	sim	nao	nao	sim	nao	nao	nao
355695	Vitória Brasil/SP														
317210	Volta Grande/MG														
330630	Volta Redonda/RJ	sim	sim	sim	nao	nao	sim	nao	sim	nao	nao	sim	sim	nao	nao
355700	Votorantim/SP														
355710	Votuporanga/SP	nao	nao	sim	nao	nao	nao	sim	nao	nao	nao	nao	nao	nao	nao
355715	Zacarias/SP	nao	nao	nao	nao	nao	nao	nao	nao	nao	nao	nao	nao	nao	nao

TABELA Os01C
INFORMAÇÕES SOBRE OUTROS SERVIÇOS, EXECUTADOS POR OUTROS AGENTES

TABELA Os01c - INFORMAÇÕES SOBRE OUTROS SERVIÇOS, EXECUTADOS POR OUTROS AGENTES

ANO DE REFERÊNCIA
2011

Município		Outros serviços executados por outros executores													
		Lavação de vias e praças	Poda de árvores	Limpeza de feiras e mercados	Limpeza de praias	Limpeza de bocas-de-lobo	Pintura de meio fio	Limpeza de lotes vagos	Remoção de animais mortos	Coleta de pneus velhos	Coleta de pilhas e baterias	Coleta de resíduos volumosos	coleta de lâmpada fluorescente	Coleta de resíduos eletronicos	Outros serviços
Código	Nome/UF														
REGIÃO SUDESTE		Os023	Os042	Os025	Os026	Os027	Os028	Os029	Os030	Os031	Os032	Os033	Os049	Os052	Os045
310040	Acaiaca/MG														
310050	Açucena/MG														
350020	Adolfo/SP	nao	nao	nao	nao	nao	nao	nao	nao	nao	nao	nao	nao	nao	nao
320010	Afonso Cláudio/ES														
310070	Água Comprida/MG														
350030	Aguai/SP														
310080	Aguanil/MG	nao	nao	nao	nao	nao	nao	sim	nao	nao	nao	nao	nao	nao	nao
350040	Águas da Prata/SP														
350055	Águas de Santa Bárbara/SP		sim					sim			sim		sim	sim	
310090	Águas Formosas/MG														
310110	Aimorés/MG							sim		sim	sim		sim	sim	
310160	Alfenas/MG	nao	sim	nao	nao	nao	nao	nao	nao	nao	nao	nao	nao	nao	nao
320030	Alfredo Chaves/ES	nao	nao	nao	nao	nao	nao	nao	nao	nao	nao	nao	nao	nao	nao
310200	Alterosa/MG														
350110	Alto Alegre/SP														
315350	Alto Jequitibá/MG														
320035	Alto Rio Novo/ES														
350115	Alumínio/SP	nao	nao	nao	nao	nao	nao	nao	nao	nao	nao	nao	nao	nao	nao
350130	Álvares Machado/SP	nao	sim	nao	nao	nao	nao	sim	nao	nao	nao	sim	nao	nao	nao
350150	Alvinlândia/SP														
310240	Alvorada de Minas/MG														
350160	Americana/SP	nao	nao	nao	nao	nao	nao	sim	nao	sim	sim	nao	sim	sim	
350170	Américo Brasiliense/SP	nao	nao												
350190	Amparo/SP													sim	
310260	Andradas/MG														
310280	Andrelândia/MG	nao	nao	sim	nao	nao	nao	sim	nao	sim	nao	nao	nao	nao	nao
350220	Angatuba/SP	nao	nao	nao	nao	nao	nao	nao	nao	nao	nao	nao	nao	nao	nao
330010	Angra dos Reis/RJ	nao	nao	nao	nao	nao	nao	nao	nao	nao	nao	nao	nao	nao	nao
350230	Anhembi/SP	nao	nao	nao	nao	nao	nao	nao	nao	sim	nao	nao	nao	nao	
310310	Antônio Prado de Minas/MG														
350250	Aparecida/SP														
350260	Aparecida D Oeste/SP														
350270	Apiaí/SP														

TABELA Os01c - INFORMAÇÕES SOBRE OUTROS SERVIÇOS, EXECUTADOS POR OUTROS AGENTES

ANO DE
REFERÊNCIA
2011

Município		Outros serviços executados por outros executores													
Código	Nome/UF	Lavação de vias e praças	Poda de árvores	Limpeza de feiras e mercados	Limpeza de praias	Limpeza de bocas-de-lobo	Pintura de meio fio	Limpeza de lotes vagos	Remoção de animais mortos	Coleta de pneus velhos	Coleta de pilhas e baterias	Coleta de resíduos volumosos	coleta de lâmpada fluorescente	Coleta de resíduos eletrônicos	Outros serviços
REGIÃO SUDESTE		Os023	Os042	Os025	Os026	Os027	Os028	Os029	Os030	Os031	Os032	Os033	Os049	Os052	Os045
350280	Araçatuba/SP														
310350	Araguari/MG														
350310	Arandu/SP	nao	nao	nao	nao	nao	nao	nao	nao	nao	sim	nao	nao	nao	
350315	Arapei/SP	nao	sim	nao	nao	nao	nao	nao	nao	nao	nao	nao	nao	nao	nao
310375	Araporã/MG														
350320	Araraquara/SP	nao	nao	nao	nao	nao	nao	nao	nao	nao	nao	nao	nao	nao	nao
350335	Arco-Íris/SP														
330025	Arraial do Cabo/RJ														
350380	Artur Nogueira/SP	nao	nao	nao	nao	nao	nao	nao	nao	sim	sim	nao	sim	sim	
350390	Arujá/SP	nao	nao	nao	nao	nao	nao	sim	nao	nao	sim	nao	nao	sim	nao
350400	Assis/SP														
350410	Atibaia/SP														
320070	Atilio Vivacqua/ES														
350440	Avanhandava/SP	nao	sim	nao	nao	nao	nao	nao	nao	nao	sim	nao	nao	nao	nao
350460	Bady Bassitt/SP	nao	sim	nao	nao	nao	nao	sim	nao	sim	sim	nao	nao	sim	nao
320080	Baixo Guandu/ES	nao	sim	nao	nao	nao	nao	nao	nao	nao	nao	nao	nao	nao	
350470	Balbinos/SP	nao	nao	nao	nao	nao	nao	nao	nao	nao	nao	nao	nao	nao	nao
350500	Barão de Antonina/SP	nao	nao	nao	nao	nao	nao	nao	nao	nao	nao	nao	nao	nao	nao
310540	Barão de Cocais/MG	nao	nao	nao	nao	nao	nao	nao	nao	nao	nao	nao	nao	nao	nao
310560	Barbacena/MG	nao	nao	nao			nao			nao	nao				
350520	Bariri/SP	nao	sim	nao	nao	nao	nao	sim	nao	nao	nao	nao	sim	nao	nao
350535	Barra do Chapéu/SP														
330030	Barra do Pirai/RJ	nao	nao	nao	nao	nao	nao	sim	nao	nao	nao	nao	sim	nao	nao
330040	Barra Mansa/RJ	nao	nao	nao	nao	nao	nao	sim	nao	nao	nao	nao	nao	nao	
350570	Barueri/SP														
350580	Bastos/SP	nao	nao	nao	nao	nao	nao	nao	nao	nao	nao	nao	nao	nao	nao
350590	Batatais/SP	nao	sim	nao	nao	nao	nao	sim	nao	sim	sim	nao	sim	sim	nao
350600	Bauru/SP	nao	sim	nao	nao	nao	nao	sim	nao	sim	sim	nao	nao	nao	nao
310610	Belmiro Braga/MG														
310620	Belo Horizonte/MG	nao	sim	sim	nao	nao	nao	sim	nao	nao	sim	nao	sim	nao	nao
310640	Belo Vale/MG														
350620	Bento de Abreu/SP	nao	nao	nao	nao	nao	nao	sim	nao	nao	sim	sim	sim	sim	nao
350630	Bernardino de Campos/SP														

TABELA Os01c - INFORMAÇÕES SOBRE OUTROS SERVIÇOS, EXECUTADOS POR OUTROS AGENTES

ANO DE
REFERÊNCIA
2011

Município		Outros serviços executados por outros executores													
		Lavação de vias e praças	Poda de árvores	Limpeza de feiras e mercados	Limpeza de praias	Limpeza de bocas-de-lobo	Pintura de meio fio	Limpeza de lotes vagos	Remoção de animais mortos	Coleta de pneus velhos	Coleta de pilhas e baterias	Coleta de resíduos volumosos	coleta de lâmpada fluorescente	Coleta de resíduos eletrônicos	Outros serviços
Código	Nome/UF														
REGIÃO SUDESTE		Os023	Os042	Os025	Os026	Os027	Os028	Os029	Os030	Os031	Os032	Os033	Os049	Os052	Os045
310660	Bertópolis/MG														
310670	Betim/MG	nao	nao	nao	nao	nao	nao	nao	sim	nao	nao	nao	nao	nao	nao
350640	Bilac/SP	nao	sim	nao	nao	nao	nao	sim	nao	nao	nao	sim	nao	nao	nao
310700	Biquinhas/MG														
350650	Birigui/SP														
350660	Biritiba-Mirim/SP														
310710	Boa Esperança/MG														
350670	Boa Esperança do Sul/SP														
350690	Bofete/SP	nao	nao	nao	nao	nao	nao	nao	nao	nao	nao	nao	nao	nao	nao
350700	Boituva/SP	nao	nao	nao	nao	nao	nao	nao	nao	nao	nao	nao	nao	nao	nao
330050	Bom Jardim/RJ														
330060	Bom Jesus do Itabapoana/RJ	nao	nao	nao	nao	nao	nao	nao	nao	nao	nao	nao	nao	nao	nao
350715	Bom Sucesso de Itararé/SP	sim	sim	nao	nao	nao	nao	sim	nao	sim	sim	sim	nao	sim	
310810	Bonfim/MG	nao	sim	nao	nao	nao	nao	sim	nao	nao	nao	nao	nao	nao	nao
310825	Bonito de Minas/MG														
350730	Boracéia/SP	nao	nao	nao	nao	nao	nao	nao	nao	nao	nao	nao	nao	nao	
350745	Borebi/SP														
310840	Botelhos/MG														
350750	Botucatu/SP	nao	sim		nao	nao	nao								
350760	Bragança Paulista/SP	nao	sim	nao	nao	nao	sim	sim	nao	sim	sim	sim	sim	sim	nao
310855	Brasilândia de Minas/MG														
310870	Brás Pires/MG														
350770	Braúna/SP	nao	nao	nao	nao	nao	nao	nao	nao	nao	nao	nao	nao	nao	nao
350780	Brodowski/SP														
350790	Brotas/SP	nao	sim	nao	nao	nao	nao	nao	nao	nao	nao	nao	nao	sim	sim
310900	Brumadinho/MG	nao	nao	nao	nao	nao	nao	nao	nao	nao	nao	nao	nao	nao	nao
310910	Bueno Brandão/MG					sim					sim			sim	
310920	Buenópolis/MG														
310925	Bugre/MG														
350800	Buri/SP	nao	nao	nao	nao	nao	nao	nao	nao	nao	nao	nao	nao	nao	nao
350810	Buritama/SP														
310940	Buritizeiro/MG		nao	nao											
310945	Cabeceira Grande/MG														

TABELA Os01c - INFORMAÇÕES SOBRE OUTROS SERVIÇOS, EXECUTADOS POR OUTROS AGENTES

ANO DE
REFERÊNCIA
2011

Município		Outros serviços executados por outros executores													
		Lavação de vias e praças	Poda de árvores	Limpeza de feiras e mercados	Limpeza de praias	Limpeza de bocas-de-lobo	Pintura de meio fio	Limpeza de lotes vagos	Remoção de animais mortos	Coleta de pneus velhos	Coleta de pilhas e baterias	Coleta de resíduos volumosos	coleta de lâmpada fluorescente	Coleta de resíduos eletrônicos	Outros serviços
Código	Nome/UF														
REGIÃO SUDESTE		Os023	Os042	Os025	Os026	Os027	Os028	Os029	Os030	Os031	Os032	Os033	Os049	Os052	Os045
330070	Cabo Frio/RJ	nao	nao	nao	nao	nao	nao	nao	nao	nao	nao	nao	nao	nao	nao
310970	Cachoeira de Minas/MG														
350860	Cachoeira Paulista/SP	nao	sim	nao	nao	nao	nao	sim	nao	nao	nao	nao	nao	nao	
330080	Cachoeiras de Macacu/RJ														
320120	Cachoeiro de Itapemirim/ES									sim	sim		sim	sim	
350870	Caconde/SP	nao	nao	nao	nao	nao	nao	nao	nao	nao	nao	nao	nao	nao	nao
311000	Caeté/MG	nao	sim	nao	nao	nao	nao	sim	nao	nao	nao	nao	nao	nao	
350880	Cafelândia/SP														
311010	Caiana/MG														
350900	Caieiras/SP	nao	nao	nao	nao	nao	nao	nao	nao	nao	sim	nao	nao	sim	sim
350930	Cajobi/SP		sim	sim				sim			sim				
311020	Cajuri/MG														
330090	Cambuci/RJ														
350950	Campinas/SP	nao	sim	nao	nao	nao	nao	nao	nao	sim	sim	nao	sim	sim	nao
311120	Campo Belo/MG									sim					
311140	Campo Florido/MG	nao	sim	nao	nao	nao	nao	nao	nao	nao	nao	nao	nao	nao	nao
350960	Campo Limpo Paulista/SP														
330100	Campos dos Goytacazes/RJ	nao	nao	nao	nao	nao	nao	nao	nao	sim	sim	nao	nao	sim	
350990	Cananéia/SP														
350995	Canas/SP														
311190	Cana Verde/MG														
311200	Candeias/MG	nao	nao	nao	nao	nao	nao	nao	nao	nao	nao	nao	nao	nao	nao
351000	Cândido Mota/SP	nao	sim	nao	nao	nao	nao	nao	nao	nao	nao	nao	nao	nao	nao
330110	Cantagalo/RJ														
351020	Capão Bonito/SP														
311210	Caparaó/MG	nao	nao	nao	nao	nao	nao	nao	nao	nao	nao	nao	nao	nao	nao
351030	Capela do Alto/SP	nao	nao	nao	nao	nao	nao	nao	nao	nao	nao	nao	nao	nao	nao
311260	Capinópolis/MG														
311280	Capitólio/MG														
351040	Capivari/SP														
311290	Caputira/MG														
351050	Caragatatuba/SP	nao	nao	nao	nao	nao	nao	nao	nao	nao	sim	nao	nao	nao	nao
330093	Carapebus/RJ														

TABELA Os01c - INFORMAÇÕES SOBRE OUTROS SERVIÇOS, EXECUTADOS POR OUTROS AGENTES

ANO DE
REFERÊNCIA
2011

Município		Outros serviços executados por outros executores													
		Lavação de vias e praças	Poda de árvores	Limpeza de feiras e mercados	Limpeza de praias	Limpeza de bocas-de-lobo	Pintura de meio fio	Limpeza de lotes vagos	Remoção de animais mortos	Coleta de pneus velhos	Coleta de pilhas e baterias	Coleta de resíduos volumosos	coleta de lâmpada fluorescente	Coleta de resíduos eletrônicos	Outros serviços
Código	Nome/UF														
REGIÃO SUDESTE		Os023	Os042	Os025	Os026	Os027	Os028	Os029	Os030	Os031	Os032	Os033	Os049	Os052	Os045
351070	Cardoso/SP									sim	sim		sim	sim	
320130	Cariacica/ES														
311370	Carlos Chagas/MG	nao	nao	nao	nao	nao	nao	nao	nao	nao	nao	nao	nao	nao	nao
311390	Carmo da Cachoeira/MG														
311410	Carmo de Minas/MG	nao	nao	nao	nao	nao	nao	nao	nao	nao	nao	nao	nao	nao	nao
311440	Carmo do Rio Claro/MG							sim	nao	sim	sim		sim	sim	
311450	Carmópolis de Minas/MG														
311455	Carneirinho/MG	nao	sim	nao	nao	nao	nao	sim	nao	nao	nao	nao	nao	nao	
311470	Carvalhópolis/MG														
311480	Carvalhos/MG														
351080	Casa Branca/SP	nao	nao	sim	nao	nao	nao	sim	nao	sim	sim	nao	sim	sim	
330130	Casimiro de Abreu/RJ														
351090	Cássia dos Coqueiros/SP	nao	nao	nao	nao										
320140	Castelo/ES		sim												
351110	Catanduva/SP	sim	sim	sim				sim		sim	sim	sim	sim	sim	
311535	Catas Altas/MG														
351120	Catiguá/SP														
311547	Catuti/MG	nao	nao	nao	nao	nao	nao	nao	nao	nao	nao	nao	nao	nao	
351140	Cerqueira César/SP														
351150	Cerquilho/SP	nao	sim	nao	nao	nao	nao	sim	nao	sim	sim	nao	sim	sim	sim
351160	Cesário Lange/SP	nao	sim	sim	nao	nao	nao	sim	nao	sim	sim	sim	sim	sim	nao
311600	Chalé/MG														
351170	Charqueada/SP	nao	nao	nao	nao	sim	nao	nao	nao	nao	nao	nao	nao	nao	nao
311630	Cipotânea/MG														
320150	Colatina/ES	nao	sim	nao	nao	nao	nao	nao	nao	nao	nao	nao	nao	nao	nao
351200	Colina/SP	nao	nao	nao	nao	nao	nao	nao	nao	nao	nao	nao	nao	nao	nao
320160	Conceição da Barra/ES														
311520	Conceição da Barra de Minas/MG														
311740	Conceição de Ipanema/MG														
311750	Conceição do Mato Dentro/MG		sim	sim		nao	nao		nao	nao	sim	nao	nao	sim	nao
311770	Conceição do Rio Verde/MG														
351230	Conchas/SP														
311790	Congonhal/MG														

TABELA Os01c - INFORMAÇÕES SOBRE OUTROS SERVIÇOS, EXECUTADOS POR OUTROS AGENTES

ANO DE
REFERÊNCIA
2011

Município		Outros serviços executados por outros executores													
		Lavação de vias e praças	Poda de árvores	Limpeza de feiras e mercados	Limpeza de praias	Limpeza de bocas-de-lobo	Pintura de meio fio	Limpeza de lotes vagos	Remoção de animais mortos	Coleta de pneus velhos	Coleta de pilhas e baterias	Coleta de resíduos volumosos	coleta de lâmpada fluorescente	Coleta de resíduos eletronicos	Outros serviços
Código	Nome/UF														
REGIÃO SUDESTE		Os023	Os042	Os025	Os026	Os027	Os028	Os029	Os030	Os031	Os032	Os033	Os049	Os052	Os045
311820	Conquista/MG														
311830	Conselheiro Lafaiete/MG	nao	nao	nao	nao	nao	nao	nao	nao	nao	nao	nao	nao	nao	nao
311840	Conselheiro Pena/MG	nao	nao	nao	nao	nao	nao	nao	nao	nao	nao	nao	nao	nao	nao
311850	Consolação/MG														
311860	Contagem/MG														
311870	Coqueiral/MG	nao	nao	nao	nao	nao	nao	nao	nao	nao	nao	nao	nao	nao	nao
351240	Cordeirópolis/SP	nao	sim	nao	nao	nao	nao	nao	nao	nao	sim	nao	sim	sim	sim
311890	Cordisburgo/MG														
311900	Cordislândia/MG														
311910	Corinto/MG														
351250	Coroados/SP														
311940	Coronel Fabriciano/MG	nao	nao	nao	nao	nao	nao	nao	nao	nao	nao	nao	nao	nao	nao
351260	Coronel Macedo/SP														
311950	Coronel Murta/MG							sim							
311995	Córrego Fundo/MG														
351270	Corumbatai/SP	nao	nao	nao	nao	nao	nao	sim	nao	nao	nao	nao	nao	nao	
351290	Cosmorama/SP	nao	sim	nao	nao	nao	nao	nao	nao	nao	nao	nao	nao	sim	nao
351310	Cravinhos/SP	nao	sim	nao	nao	nao	nao	sim	nao	nao	nao	nao	nao	nao	nao
351330	Cruzália/SP	nao	nao	nao	nao	nao	nao	nao	nao	nao	nao	nao	nao	nao	nao
351340	Cruzeiro/SP	nao	nao	nao	nao	nao	nao	nao	nao	nao	nao	nao	nao	nao	nao
351350	Cubatão/SP														
312083	Cuparaque/MG	nao	nao												
312087	Curral de Dentro/MG														
312090	Curvelo/MG	nao	sim	nao	nao	nao	nao	nao	nao	nao	nao	nao	nao	nao	nao
312125	Delta/MG														
312140	Desterro de Entre Rios/MG	nao	nao	nao	nao	nao	nao	nao	nao	nao	nao	nao	nao	nao	nao
351380	Diadema/SP	nao	nao	nao		nao	nao	nao	nao	nao	nao	nao	nao	nao	
312180	Dionísio/MG														
351385	Dirce Reis/SP	nao	nao	nao	nao	nao	nao	nao	nao	nao	nao	nao	nao	nao	nao
312200	Divino/MG														
351390	Divinolândia/SP	nao	sim	nao	nao	nao	nao	sim	nao	sim	nao	sim	nao	nao	sim
312230	Divinópolis/MG														
312240	Divisa Nova/MG														

TABELA Os01c - INFORMAÇÕES SOBRE OUTROS SERVIÇOS, EXECUTADOS POR OUTROS AGENTES

ANO DE
REFERÊNCIA
2011

Município		Outros serviços executados por outros executores													
Código	Nome/UF	Lavação de vias e praças	Poda de árvores	Limpeza de feiras e mercados	Limpeza de praias	Limpeza de bocas-de-lobo	Pintura de meio fio	Limpeza de lotes vagos	Remoção de animais mortos	Coleta de pneus velhos	Coleta de pilhas e baterias	Coleta de resíduos volumosos	coleta de lâmpada fluorescente	Coleta de resíduos eletrônicos	Outros serviços
REGIÃO SUDESTE		Os023	Os042	Os025	Os026	Os027	Os028	Os029	Os030	Os031	Os032	Os033	Os049	Os052	Os045
312245	Divisópolis/MG														
351400	Dobrada/SP	nao	nao	nao	nao	nao	nao	nao	nao	nao	nao	nao	nao	nao	
351410	Dois Córregos/SP														
320190	Domingos Martins/ES														
312290	Dona Eusébia/MG	nao	nao	nao	nao	nao	nao	nao	nao	nao	nao	nao	nao	nao	nao
312310	Dores de Guanhães/MG														
312340	Doresópolis/MG	nao	nao	nao	nao	nao	nao	nao	nao	nao	nao	nao	nao	nao	nao
351440	Dracena/SP														
351450	Duartina/SP														
330170	Duque de Caxias/RJ	nao	nao	nao	nao	nao	nao	nao	nao	nao	nao	nao	nao	nao	nao
312352	Durandé/MG														
351490	Elias Fausto/SP	nao	nao	nao	nao	nao	nao	nao	nao	nao	nao	nao	nao	nao	nao
312360	Elói Mendes/MG	nao	nao	nao	nao	nao	nao	nao	nao	nao	nao	nao	nao	nao	nao
351495	Embaúba/SP	nao	nao	nao	nao	nao	nao	nao	nao	nao	nao	nao	nao	nao	nao
351500	Embu/SP	nao	nao	nao	nao	nao	nao	nao	nao	nao	nao	nao	nao	nao	nao
312380	Engenheiro Navarro/MG														
312390	Entre Rios de Minas/MG														
355730	Estiva Gerbi/SP														
312460	Estrela Dalva/MG	nao	nao	nao	nao	nao	nao	nao	nao	nao	nao	nao	nao	nao	nao
312470	Estrela do Indaiá/MG														
351530	Estrela do Norte/SP	nao	nao	nao	nao	nao	nao	nao	nao	nao	nao	nao	nao	nao	nao
312510	Extrema/MG	nao	nao	nao	nao	nao	nao	nao	nao	nao	nao	nao	nao	nao	nao
312520	Fama/MG														
312530	Faria Lemos/MG														
351565	Fernão/SP	nao	nao	nao	nao	nao	nao	nao	nao	nao	nao	nao	nao	nao	nao
351570	Ferraz de Vasconcelos/SP														
351590	Floreal/SP														
312600	Florestal/MG														
312610	Formiga/MG	nao	nao	nao	nao	nao	sim	sim	nao	sim	nao	nao	nao	nao	
312640	Fortuna de Minas/MG														
351620	Franca/SP														
312660	Francisco Dumont/MG														
312675	Franciscópolis/MG														

TABELA Os01c - INFORMAÇÕES SOBRE OUTROS SERVIÇOS, EXECUTADOS POR OUTROS AGENTES

ANO DE
REFERÊNCIA
2011

Município		Outros serviços executados por outros executores													
Código	Nome/UF	Lavação de vias e praças	Poda de árvores	Limpeza de feiras e mercados	Limpeza de praias	Limpeza de bocas-de-lobo	Pintura de meio fio	Limpeza de lotes vagos	Remoção de animais mortos	Coleta de pneus velhos	Coleta de pilhas e baterias	Coleta de resíduos volumosos	coleta de lâmpada fluorescente	Coleta de resíduos eletronicos	Outros serviços
REGIÃO SUDESTE		Os023	Os042	Os025	Os026	Os027	Os028	Os029	Os030	Os031	Os032	Os033	Os049	Os052	Os045
312705	Fronteira dos Vales/MG														
312710	Frutal/MG														
312720	Funilândia/MG	nao	nao	sim	nao	nao	nao	sim	nao	sim	nao	sim	nao	nao	nao
351650	Gabriel Monteiro/SP	nao	nao	nao	nao	nao	nao	nao	nao	nao	nao	nao	nao	nao	nao
351660	Gália/SP														
312733	Gameleiras/MG	nao	nao	nao	nao	nao	nao	nao	nao	nao	nao	nao	nao	nao	nao
351670	Garça/SP	nao	nao	nao	nao	nao	nao	nao	nao	nao	nao	nao	nao	nao	nao
351680	Gastão Vidigal/SP														
312735	Glauceândia/MG	nao	nao	nao	nao	nao	nao	nao	nao	nao	nao	nao	nao	nao	nao
351710	Glicério/SP														
312737	Goiabeira/MG														
312750	Gonzaga/MG														
312760	Gouveia/MG														
312770	Governador Valadares/MG	nao	nao	nao	nao	nao	nao	nao	nao	nao	nao	nao	nao	nao	nao
312780	Grão Mogol/MG	nao	nao	nao	nao	nao	nao	nao	nao	nao	nao	nao	nao	nao	nao
320230	Guaçu/ES														
351720	Guaicara/SP	nao	sim	nao	nao	nao	nao	sim	nao	nao	sim	nao	nao	sim	nao
351730	Guaimbê/SP														
312800	Guanhães/MG														
351750	Guapiaçu/SP	nao	sim	nao	nao	nao	nao	nao	sim	sim	nao	nao	nao	nao	nao
351760	Guapiara/SP														
351780	Guaraçai/SP	nao	sim	nao	nao	nao		sim	nao	nao	nao	nao	nao	nao	
312820	Guaraciaba/MG														
312830	Guaranésia/MG														
312840	Guarani/MG	nao	nao	nao	nao	nao	nao	nao	nao	nao	nao	nao	nao	nao	nao
351800	Guarani D Oeste/SP	nao	nao	nao	nao	nao	nao	nao	nao	sim	sim	nao	sim	nao	nao
320240	Guarapari/ES														
312850	Guarará/MG	nao	nao	nao	nao	nao	nao	nao	nao	nao	nao	nao	nao	nao	nao
351820	Guararapes/SP	nao	nao	nao	nao	nao	nao	nao	nao	nao	nao	nao	nao	nao	nao
351830	Guararema/SP	nao	nao	nao	nao	nao	nao	nao	nao	nao	nao	nao	nao	nao	nao
351840	Guaratinguetá/SP	nao	sim	nao	nao	nao	nao	sim	sim	sim	sim	nao	sim	sim	nao
351860	Guariba/SP														
351870	Guarujá/SP	nao	sim	nao	nao	nao	nao	nao	nao	nao	sim	nao	nao	nao	sim

TABELA Os01c - INFORMAÇÕES SOBRE OUTROS SERVIÇOS, EXECUTADOS POR OUTROS AGENTES

ANO DE
REFERÊNCIA
2011

Município		Outros serviços executados por outros executores													
Código	Nome/UF	Lavação de vias e praças	Poda de árvores	Limpeza de feiras e mercados	Limpeza de praias	Limpeza de bocas-de-lobo	Pintura de meio fio	Limpeza de lotes vagos	Remoção de animais mortos	Coleta de pneus velhos	Coleta de pilhas e baterias	Coleta de resíduos volumosos	coleta de lâmpada fluorescente	Coleta de resíduos eletrônicos	Outros serviços
REGIÃO SUDESTE		Os023	Os042	Os025	Os026	Os027	Os028	Os029	Os030	Os031	Os032	Os033	Os049	Os052	Os045
351880	Guarulhos/SP	nao	nao	nao	nao	nao	nao	nao	nao	sim	nao	sim	nao	nao	
351885	Guatapará/SP	nao	nao	nao	nao	nao	nao	nao	nao	nao	nao	nao	nao	nao	
351900 Herculândia/SP															
351907 Hortolândia/SP															
351910	Iacanga/SP	nao	nao	nao	nao	nao	nao	sim	nao	nao	nao	nao	nao	sim	nao
351940	Ibirá/SP	nao	nao	nao	nao	nao	nao	nao	nao	nao	nao	nao	nao	nao	nao
312970	Ibiraci/MG	nao	nao	nao	nao	nao	nao	nao	nao	nao	nao	nao	nao	nao	nao
351950	Ibirarema/SP	nao	sim	nao	nao	nao	nao	sim	nao	sim	nao	nao	nao	nao	nao
312980 Ibirité/MG															
351960	Ibitinga/SP	nao	nao	nao	nao	nao	nao	nao	nao	nao	nao	nao	nao	nao	nao
351970 Ibiúna/SP												sim		sim	
320260	Iconha/ES	nao	nao	nao	nao	nao	nao	nao	nao	nao	nao	nao	nao	nao	nao
352000	Igarapu do Tietê/SP	nao	nao	nao	nao	nao	nao	nao	nao	nao	nao	nao	nao	nao	nao
352010	Igarapava/SP	nao	sim	nao	nao	nao	nao	sim	sim	sim	sim	nao	sim	nao	nao
313010 Igarapé/MG															
352020 Igaratá/SP															
330187 Iguaba Grande/RJ															
352040 Ilhabela/SP															
352042	Ilha Comprida/SP	nao	nao	nao	nao	nao	nao	nao	nao	nao	nao		nao	nao	nao
352044 Ilha Solteira/SP															
313050 Illicínea/MG															
352050 Indaiatuba/SP															
352070	Indiaporã/SP	nao	sim	sim	nao	nao	sim	sim	sim	sim	sim	sim	sim	sim	nao
352080	Inúbia Paulista/SP	nao	nao	nao	nao	nao	nao	nao	nao	nao	nao	nao	nao	nao	nao
313115 Ipaba/MG															
313120	Ipanema/MG	nao	nao	nao	nao	nao	nao	nao	nao	nao	nao	nao	nao	nao	nao
313130 Ipatinga/MG															
352100	Iperó/SP	nao	nao	nao	nao	nao	nao	nao	nao	nao	nao	nao	nao	nao	nao
352110	Ipeúna/SP	nao	sim	nao	nao	nao	nao	sim	sim	nao	nao	nao	nao	nao	nao
352170	Itaberá/SP	nao	nao	nao	nao	nao	nao	sim	nao	nao	sim	nao	nao	nao	nao
313170 Itabira/MG			nao	nao	nao	sim	nao	nao	nao	nao	nao	nao	nao	nao	nao
313210 Itacarambi/MG															
320270	Itaguaçu/ES	nao	sim	nao	nao	nao	nao	sim	nao	nao	nao	nao	nao	nao	nao

TABELA Os01c - INFORMAÇÕES SOBRE OUTROS SERVIÇOS, EXECUTADOS POR OUTROS AGENTES

ANO DE
REFERÊNCIA
2011

Município		Outros serviços executados por outros executores													
Código	Nome/UF	Lavação de vias e praças	Poda de árvores	Limpeza de feiras e mercados	Limpeza de praias	Limpeza de bocas-de-lobo	Pintura de meio fio	Limpeza de lotes vagos	Remoção de animais mortos	Coleta de pneus velhos	Coleta de pilhas e baterias	Coleta de resíduos volumosos	coleta de lâmpada fluorescente	Coleta de resíduos eletronicos	Outros serviços
REGIÃO SUDESTE		Os023	Os042	Os025	Os026	Os027	Os028	Os029	Os030	Os031	Os032	Os033	Os049	Os052	Os045
330200 Itaguaí/RJ															
313220 Itaguara/MG															
352180 Itaí/SP															
313230 Itaipé/MG															
313240 Itajubá/MG		nao	nao	nao	nao	nao	nao	nao	nao	nao	nao	nao	nao	nao	nao
330205 Italva/RJ															
313250 Itamarandiba/MG															
313290 Itamogi/MG		nao	nao	nao	nao	nao	nao	nao	nao	nao	nao	nao	nao	nao	nao
313300 Itamonte/MG		nao	sim	nao	nao	nao	nao	sim	sim	nao	sim	nao	nao	nao	nao
352210 Itanhaém/SP		nao	sim	nao	nao	nao	nao	sim	nao	nao	sim	sim	sim	sim	nao
313330 Itaobim/MG															
352215 Itaóca/SP															
313340 Itapagipe/MG															
313350 Itapecerica/MG															
352220 Itapecerica da Serra/SP															
352230 Itapetininga/SP		nao	nao	nao	nao	nao	nao	nao	nao	nao	nao	nao	nao	nao	nao
352240 Itapeva/SP		nao	sim	nao		nao	nao	sim	sim	nao	nao	nao	nao	nao	nao
352250 Itapevi/SP		nao	nao	nao	nao	nao	nao	nao	nao	nao	nao	nao	nao	nao	nao
352260 Itapira/SP															
352270 Itápolis/SP															
352280 Itaporanga/SP															
352330 Itariri/SP															
352340 Itatiba/SP											sim			sim	sim
352350 Itatinga/SP															
313375 Itaú de Minas/MG															
313380 Itaúna/MG		nao	sim	nao	nao	nao	nao	nao	nao	nao	sim	sim	sim	sim	nao
313400 Itinga/MG															
352360 Itirapina/SP		nao	nao	nao	nao	nao	nao	nao	nao	nao	nao	nao	nao	nao	
352380 Itobi/SP															
352390 Itu/SP		nao	sim	nao	nao	nao	nao	nao	nao	sim	sim	nao	nao	sim	
313420 Ituiutaba/MG															
352400 Itupeva/SP															
313450 Itutinga/MG		nao	nao	nao	nao	nao	nao	nao	nao	nao	nao	nao	nao	nao	nao

TABELA Os01c - INFORMAÇÕES SOBRE OUTROS SERVIÇOS, EXECUTADOS POR OUTROS AGENTES

ANO DE
REFERÊNCIA
2011

Município		Outros serviços executados por outros executores													
Código	Nome/UF	Lavação de vias e praças	Poda de árvores	Limpeza de feiras e mercados	Limpeza de praias	Limpeza de bocas-de-lobo	Pintura de meio fio	Limpeza de lotes vagos	Remoção de animais mortos	Coleta de pneus velhos	Coleta de pilhas e baterias	Coleta de resíduos volumosos	coleta de lâmpada fluorescente	Coleta de resíduos eletrônicos	Outros serviços
REGIÃO SUDESTE		Os023	Os042	Os025	Os026	Os027	Os028	Os029	Os030	Os031	Os032	Os033	Os049	Os052	Os045
352410	Ituverava/SP														
352430	Jaboticabal/SP	nao	nao	nao	nao	nao	nao	nao	nao	nao	nao	nao	nao	nao	nao
352440	Jacarei/SP	nao	nao	nao	nao	nao	nao	nao	nao	nao	nao	nao	nao	nao	nao
352460	Jacupiranga/SP														
352470	Jaguariúna/SP									sim	sim		sim		
352480	Jales/SP														
352510	Jardinópolis/SP	nao	nao	nao											
352520	Jarinu/SP														
352530	Jaú/SP	nao	sim	nao	nao	nao	nao	sim	nao	sim	sim	sim	sim	sim	nao
313540	Jeceaba/MG														
313550	Jequeri/MG	nao	nao	nao	nao	nao	nao		nao	nao	nao	nao	nao	nao	nao
313610	Joanésia/MG	nao	nao	nao	nao	nao	nao	nao	nao	nao	nao	nao	nao	nao	nao
313620	João Monlevade/MG	nao	sim	sim	nao	nao	nao	sim	nao	sim	sim	sim	sim	sim	
352560	João Ramalho/SP														
352570	José Bonifácio/SP														
313655	José Raydan/MG	nao	nao	nao	nao	nao	nao	nao	nao	nao	nao	nao	nao	nao	nao
313670	Juiz de Fora/MG	nao	nao	sim	nao	nao	nao	sim	sim	sim	sim	sim	sim	sim	
352585	Jumirim/SP	nao	sim	nao	nao	nao	nao	nao	nao	sim	sim	sim	sim	sim	nao
352590	Jundiaí/SP														
352610	Juquiá/SP														
352620	Juquitiba/SP														
313753	Lagoa Grande/MG	nao	nao	nao	nao	nao	nao	nao	nao	nao	nao	nao	nao	nao	nao
313780	Lambari/MG														
320316	Laranja da Terra/ES														
352660	Lavrinhas/SP														
352670	Leme/SP	nao	sim	nao	nao	sim	nao	sim	nao	sim	sim	sim	sim	sim	nao
352680	Lençóis Paulista/SP									sim	sim		sim	sim	
352690	Limeira/SP	nao	nao	nao	nao	nao	nao	nao	nao	sim	sim	nao	sim	sim	nao
313862	Limeira do Oeste/MG														
352700	Lindóia/SP														
320320	Linhares/ES										sim			sim	
352710	Lins/SP														
313865	Lontra/MG														

TABELA Os01c - INFORMAÇÕES SOBRE OUTROS SERVIÇOS, EXECUTADOS POR OUTROS AGENTES

ANO DE
REFERÊNCIA
2011

Município		Outros serviços executados por outros executores													
Código	Nome/UF	Lavação de vias e praças	Poda de árvores	Limpeza de feiras e mercados	Limpeza de praias	Limpeza de bocas-de-lobo	Pintura de meio fio	Limpeza de lotes vagos	Remoção de animais mortos	Coleta de pneus velhos	Coleta de pilhas e baterias	Coleta de resíduos volumosos	coleta de lâmpada fluorescente	Coleta de resíduos eletronicos	Outros serviços
REGIÃO SUDESTE		Os023	Os042	Os025	Os026	Os027	Os028	Os029	Os030	Os031	Os032	Os033	Os049	Os052	Os045
352725	Lourdes/SP	nao	nao	nao	nao	nao	nao	nao	nao	nao	nao	nao	nao	nao	nao
352750	Lucianópolis/SP														
313868	Luislândia/MG														
330240	Macaé/RJ	nao	nao	nao	nao	nao	nao	nao	nao	nao	nao	nao	nao	nao	nao
352800	Macatuba/SP														
352820	Macedônia/SP														
352830	Magda/SP	nao	nao	nao	nao	nao	nao	nao	nao	nao	nao	nao	nao	nao	nao
330250	Magé/RJ														
352840	Mairinque/SP														
352860	Manduri/SP									sim					
313930	Manga/MG	nao	nao	nao	nao	nao	nao	nao	nao	nao	nao	nao	nao	nao	nao
313940	Manhuaçu/MG														
313960	Mantena/MG	nao	nao	nao	nao	nao	nao	sim	nao	nao	nao	nao	nao	nao	nao
352870	Marabá Paulista/SP		sim	nao											
352880	Maracai/SP														
352885	Marapoama/SP	nao	nao	nao	nao	nao	nao	nao	nao	nao	nao	nao	nao	nao	nao
313990	Maria da Fé/MG														
314000	Mariana/MG		nao												
330270	Maricá/RJ	nao	nao	nao	nao	nao	nao	nao	nao	nao	nao	nao	nao	nao	nao
314010	Marilac/MG														
320335	Marilândia/ES	nao	nao	nao	nao	nao	nao	sim	nao	sim	nao	nao	nao	nao	nao
352900	Marília/SP	nao	nao	nao	nao	nao	nao	nao	nao	nao	nao	nao	nao	nao	
314020	Maripá de Minas/MG	nao	nao	nao		nao	nao			nao					
352930	Matão/SP	nao	nao	nao	nao	nao	nao	nao	nao	nao	nao	nao	nao	nao	nao
314070	Mateus Leme/MG														
314120	Matutina/MG														
352940	Mauá/SP	nao	nao	nao	nao	nao	nao	nao	nao	nao	nao	nao	nao	nao	nao
330280	Mendes/RJ														
352960	Meridiano/SP	nao	nao	nao	nao	nao	nao	nao	nao	nao	sim	sim	sim	sim	sim
330285	Mesquita/RJ	nao	nao	nao	nao	nao	nao	nao	nao	nao	nao	nao	nao	nao	nao
352970	Miguelópolis/SP	nao	nao	nao	nao	nao	sim	nao	nao	nao	nao	sim	nao	sim	
314190	Minduri/MG														
353000	Mira Estrela/SP	nao	nao	nao	nao	nao	nao	nao	nao	nao	nao	nao	nao	nao	nao

TABELA Os01c - INFORMAÇÕES SOBRE OUTROS SERVIÇOS, EXECUTADOS POR OUTROS AGENTES

ANO DE
REFERÊNCIA
2011

Município		Outros serviços executados por outros executores													
Código	Nome/UF	Lavação de vias e praças	Poda de árvores	Limpeza de feiras e mercados	Limpeza de praias	Limpeza de bocas-de-lobo	Pintura de meio fio	Limpeza de lotes vagos	Remoção de animais mortos	Coleta de pneus velhos	Coleta de pilhas e baterias	Coleta de resíduos volumosos	coleta de lâmpada fluorescente	Coleta de resíduos eletrônicos	Outros serviços
REGIÃO SUDESTE		Os023	Os042	Os025	Os026	Os027	Os028	Os029	Os030	Os031	Os032	Os033	Os049	Os052	Os045
353030	Mirassol/SP	nao	sim	nao	nao	nao	nao	nao	nao	nao	nao	nao	nao	nao	nao
353040	Mirassolândia/SP														
353050	Mococa/SP														
353060	Mogi das Cruzes/SP	nao	nao	nao	nao	nao	nao	nao	nao	nao	nao	nao	nao	nao	nao
353070	Mogi Guaçu/SP	nao	sim	nao	nao	nao	nao	sim	sim	nao	nao	sim	nao	nao	nao
353080	Mogi Mirim/SP														
353090	Mombuca/SP														
353100	Monções/SP	nao	sim	nao	nao	nao	nao	sim	nao	nao	nao	nao	nao	sim	
353110	Mongaguá/SP														
314270	Montalvânia/MG	nao	sim	nao	nao	nao	nao	nao	sim	nao	nao	nao	nao	nao	nao
353130	Monte Alto/SP	nao	nao	nao	nao										
314290	Monte Azul/MG														
314310	Monte Carmelo/MG														
353170	Monteiro Lobato/SP	nao	sim	nao	nao	nao	nao	nao	nao	nao	nao	nao	nao	nao	nao
353180	Monte Mor/SP		sim					sim		sim			nao		
314320	Monte Santo de Minas/MG	sim								sim	sim			sim	
314330	Montes Claros/MG	nao	sim	nao	nao	nao	nao	sim	nao	nao	nao	nao	nao	nao	
314345	Montezuma/MG														
314350	Morada Nova de Minas/MG														
353190	Morro Agudo/SP	nao	sim	nao	nao	nao	nao	nao	nao	nao	nao	nao	nao	nao	nao
314360	Morro da Garça/MG														
353200	Morungaba/SP													sim	
353205	Motuca/SP	nao	nao	nao	nao	nao	nao	nao	nao	nao	nao	sim	nao	nao	nao
320360	Mucurici/ES	nao	nao	nao	nao	nao	nao	nao	nao	nao	nao	nao	nao	nao	nao
320380	Muqui/ES														
314390	Muriaé/MG	nao	sim	nao	nao	nao	nao	nao	nao	nao	nao	nao	nao	nao	nao
314400	Mutum/MG														
314410	Muzambinho/MG														
314420	Nacip Raydan/MG														
353215	Nantes/SP	nao	sim	nao	nao	nao	nao	nao	nao		nao	nao	nao	nao	
314435	Naque/MG	nao	sim	nao	nao	nao	nao	nao	nao	nao	nao	nao	nao	nao	nao
353220	Narandiba/SP	nao	nao	nao	nao	nao	nao	nao	nao	nao	nao	nao	nao	nao	
330310	Natividade/RJ														

TABELA Os01c - INFORMAÇÕES SOBRE OUTROS SERVIÇOS, EXECUTADOS POR OUTROS AGENTES

ANO DE
REFERÊNCIA
2011

Município		Outros serviços executados por outros executores													
Código	Nome/UF	Lavação de vias e praças	Poda de árvores	Limpeza de feiras e mercados	Limpeza de praias	Limpeza de bocas-de-lobo	Pintura de meio fio	Limpeza de lotes vagos	Remoção de animais mortos	Coleta de pneus velhos	Coleta de pilhas e baterias	Coleta de resíduos volumosos	coleta de lâmpada fluorescente	Coleta de resíduos eletrônicos	Outros serviços
REGIÃO SUDESTE		Os023	Os042	Os025	Os026	Os027	Os028	Os029	Os030	Os031	Os032	Os033	Os049	Os052	Os045
314450	Nazareno/MG	nao	nao	nao	nao	nao	nao	nao	nao	nao	nao	nao	nao	nao	nao
353260	Nhandeara/SP									sim	sim			sim	
330320	Nilópolis/RJ	nao	nao	nao	nao	nao	nao	nao	nao	sim	nao	nao	nao	sim	nao
330330	Niterói/RJ	nao	sim	nao	sim	nao	nao	nao	nao	nao	nao	nao	sim	nao	nao
353280 Nova Aliança/SP															
314467 Nova Belém/MG															
353282 Nova Campina/SP															
353284	Nova Canaã Paulista/SP	nao	nao	nao	nao	nao	nao	nao	nao	nao	nao	nao	nao	nao	nao
314470 Nova Era/MG															
330340	Nova Friburgo/RJ	nao	nao	nao	nao	nao	nao	nao	nao	sim	sim	sim	nao	sim	
330350 Nova Iguaçu/RJ															
353320 Nova Independência/SP															
353325 Novais/SP															
314480	Nova Lima/MG	nao	nao	nao	nao	nao	nao	nao	nao	nao	nao	nao	nao	sim	nao
353330	Nova Luzitânia/SP	nao	nao	nao	nao	nao	nao	nao	nao	nao	nao	nao	nao	nao	nao
314490 Nova Módica/MG															
353340 Nova Odessa/SP															
353350 Novo Horizonte/SP															
353370 Ocaçu/SP															
353390	Olímpia/SP	nao	sim	nao	nao	nao	nao	nao	nao	nao	sim	nao	nao	nao	nao
314550 Olímpio Noronha/MG															
314560 Oliveira/MG															
314570	Oliveira Fortes/MG	nao	nao	nao	nao	nao	sim	nao	nao	nao	nao	nao	nao	nao	nao
353400	Onda Verde/SP	nao	sim	nao	nao	sim	sim	nao	nao	nao	sim	nao	nao	nao	nao
353430	Orlândia/SP	nao	sim	nao	nao	nao	nao	sim	nao	sim	sim	nao	sim	sim	
353440 Osasco/SP															
353460 Osvaldo Cruz/SP								sim							
353470 Ourinhos/SP															
314590	Ouro Branco/MG	nao	nao	nao	nao	nao	nao	nao	nao	nao	sim	nao	nao	sim	nao
353475	Ouroeste/SP	nao	nao	nao	nao	nao	nao	nao	nao	nao	nao	nao	nao	nao	nao
314610	Ouro Preto/MG	nao	sim	nao	nao	nao	nao	sim	nao	nao	nao	nao	nao	nao	nao
353490	Pacaembu/SP	nao	sim	nao	nao	nao	nao	nao	nao	sim	nao	nao	nao	nao	nao
314650	Pains/MG	nao	sim	nao	nao	nao	nao	nao	nao	nao	nao	nao	nao	sim	nao

TABELA Os01c - INFORMAÇÕES SOBRE OUTROS SERVIÇOS, EXECUTADOS POR OUTROS AGENTES

ANO DE
REFERÊNCIA
2011

Município		Outros serviços executados por outros executores													
Código	Nome/UF	Lavação de vias e praças	Poda de árvores	Limpeza de feiras e mercados	Limpeza de praias	Limpeza de bocas-de-lobo	Pintura de meio fio	Limpeza de lotes vagos	Remoção de animais mortos	Coleta de pneus velhos	Coleta de pilhas e baterias	Coleta de resíduos volumosos	coleta de lâmpada fluorescente	Coleta de resíduos eletronicos	Outros serviços
REGIÃO SUDESTE		Os023	Os042	Os025	Os026	Os027	Os028	Os029	Os030	Os031	Os032	Os033	Os049	Os052	Os045
314655	Pai Pedro/MG														
353500	Palestina/SP	nao	nao			nao	nao					nao			
314670	Palma/MG														
353520	Palmeira D Oeste/SP														
353530	Palmital/SP	nao	nao	nao	nao	nao	nao	nao	nao	nao	nao	sim	nao	nao	nao
320400	Pancas/ES														
353540	Panorama/SP		sim					sim							
314700	Paracatu/MG	nao	sim	nao		nao	nao	nao	nao	sim	sim	nao	nao	nao	
353550	Paraguaçu Paulista/SP	nao	sim	nao	nao	nao	nao	sim	nao	nao	nao	nao	nao	nao	nao
353560	Paraibuna/SP														
314730	Paraisópolis/MG														
353590	Paranapuã/SP														
314740	Paraopeba/MG	nao	nao	nao	nao	nao	nao	nao	nao	sim	nao	nao	nao	nao	nao
353600	Parapuã/SP														
353625	Parisi/SP														
314750	Passabém/MG														
314760	Passa Quatro/MG	nao	nao	sim	nao	nao	nao	sim	nao	nao	nao	nao	nao	nao	nao
314790	Passos/MG	nao	sim	nao	nao	nao	nao	sim	nao	nao	nao	sim	nao	nao	nao
314800	Patos de Minas/MG	sim	sim	nao	nao	nao	nao	sim	nao	sim	sim	sim	nao	sim	
314810	Patrocínio/MG														
330385	Paty do Alferes/RJ														
314840	Paulistas/MG	nao	nao	nao	nao	nao	nao	nao	nao	nao	nao	nao	nao	nao	nao
353670	Pederneiras/SP	nao	nao	nao	nao	nao	nao	nao	nao	nao	nao	nao	nao	nao	nao
314875	Pedra Bonita/MG														
314890	Pedra do Indaiá/MG														
314900	Pedra Dourada/MG														
314910	Pedralva/MG														
353710	Pedreira/SP														
353715	Pedrinhas Paulista/SP														
314920	Pedrinópolis/MG	nao	sim	nao	nao	nao	nao	nao	nao	nao	nao	nao	nao	nao	nao
353730	Penápolis/SP	nao	sim	nao	nao	nao	nao	sim	nao	nao	nao	nao			nao
353740	Pereira Barreto/SP	nao	sim	nao	nao	nao	nao	sim	nao	nao	sim	nao	nao	nao	nao
353750	Pereiras/SP														

TABELA Os01c - INFORMAÇÕES SOBRE OUTROS SERVIÇOS, EXECUTADOS POR OUTROS AGENTES

ANO DE
REFERÊNCIA
2011

Município		Outros serviços executados por outros executores													
Código	Nome/UF	Lavação de vias e praças	Poda de árvores	Limpeza de feiras e mercados	Limpeza de praias	Limpeza de bocas-de-lobo	Pintura de meio fio	Limpeza de lotes vagos	Remoção de animais mortos	Coleta de pneus velhos	Coleta de pilhas e baterias	Coleta de resíduos volumosos	coleta de lâmpada fluorescente	Coleta de resíduos eletrônicos	Outros serviços
REGIÃO SUDESTE		Os023	Os042	Os025	Os026	Os027	Os028	Os029	Os030	Os031	Os032	Os033	Os049	Os052	Os045
315000 Pescador/MG															
330390	Petrópolis/RJ	nao	nao	nao	nao	nao	nao	nao	nao	nao	nao	nao	nao	nao	nao
353770 Piacatu/SP															
353780	Piedade/SP	nao	nao	nao	nao	nao	nao	sim	nao	nao	nao	nao	nao	nao	nao
315015	Piedade de Caratinga/MG	nao	nao	nao	nao	nao	nao	nao	nao	nao	nao	nao	nao	nao	nao
353800 Pindamonhangaba/SP															
353810	Pindorama/SP	nao	sim	nao	nao	nao	nao	nao	nao	nao	nao	nao	nao	nao	nao
315053 Pingo-D ÁGUA/MG															
353820	Pinhalzinho/SP	nao	nao	nao	nao	nao	nao	nao	nao	nao	nao	nao	nao	nao	nao
330395 Pinheiral/RJ															
353850 Piquete/SP															
315060	Piracema/MG	nao	nao	nao	nao	nao	nao	nao	nao	nao	nao	nao	nao	nao	nao
353870	Piracicaba/SP	nao	sim	nao	nao	nao	nao	nao	nao	sim	sim	sim	sim	sim	
330400 Pirai/RJ															
353880	Piraju/SP	nao	nao	nao	nao	nao	nao	nao	nao	nao	nao	nao	nao	nao	nao
353900	Pirangi/SP	nao	nao	nao	nao	nao	nao	nao	nao	nao	nao	nao	nao	nao	nao
315090	Piranguçu/MG	nao	nao	nao	nao	nao	nao	nao	nao	nao	nao	nao	nao	nao	nao
315100 Piranguinho/MG															
315120	Pirapora/MG	nao	sim	sim	nao	nao	nao	sim	nao	sim	sim	nao	sim	nao	sim
353920	Pirapozinho/SP	nao	sim	nao	nao	nao	nao	sim	sim	nao	sim	sim	sim	nao	sim
353930	Pirassununga/SP	nao	nao	sim	nao	nao	nao	nao	nao	nao	sim	sim	sim	sim	nao
353950	Pitangueiras/SP	nao	sim	nao	nao	nao	nao	nao	sim	nao	nao	nao	nao	nao	nao
353960 Planalto/SP															
353970 Platina/SP															
353980	Poá/SP	nao	nao	nao	nao	nao	nao	nao	nao	nao	nao	nao	nao	nao	
315180	Poços de Caldas/MG	nao	nao	nao	nao	nao	nao	nao	nao	nao	sim	nao	nao	nao	
353990 Poloni/SP															
315200	Pompéu/MG	nao	nao	nao	nao	nao	nao	nao	nao	nao	nao	nao	nao	nao	nao
354010	Pongai/SP	nao	sim	nao	nao	nao	nao	sim	nao	sim	sim	nao	sim	sim	nao
320425	Ponto Belo/ES	nao	nao	nao	nao	nao	nao	nao	nao	nao	nao	nao	nao	nao	nao
315217 Ponto dos Volantes/MG															
354040	Populina/SP	nao	sim	nao	nao	nao	nao	sim	nao	nao	nao	nao	nao	sim	nao
354050 Porangaba/SP															

TABELA Os01c - INFORMAÇÕES SOBRE OUTROS SERVIÇOS, EXECUTADOS POR OUTROS AGENTES

ANO DE
REFERÊNCIA
2011

Município		Outros serviços executados por outros executores													
Código	Nome/UF	Lavação de vias e praças	Poda de árvores	Limpeza de feiras e mercados	Limpeza de praias	Limpeza de bocas-de-lobo	Pintura de meio fio	Limpeza de lotes vagos	Remoção de animais mortos	Coleta de pneus velhos	Coleta de pilhas e baterias	Coleta de resíduos volumosos	coleta de lâmpada fluorescente	Coleta de resíduos eletronicos	Outros serviços
REGIÃO SUDESTE		Os023	Os042	Os025	Os026	Os027	Os028	Os029	Os030	Os031	Os032	Os033	Os049	Os052	Os045
330410	Porciúncula/RJ	nao	nao	nao	nao	nao	nao	nao	nao	nao	nao	nao	nao	nao	nao
354060	Porto Feliz/SP	nao	nao	nao	nao	nao	nao	nao	nao	nao	nao	nao	nao	nao	nao
354070 Porto Ferreira/SP															
315240 Poté/MG															
315250	Pouso Alegre/MG	nao	nao	nao	nao	nao	sim	nao	nao	nao	nao	nao	nao	nao	nao
354085	Pracinha/SP	nao	nao	nao	nao	nao	nao	nao	nao	nao	nao	nao	nao	nao	nao
354100	Praia Grande/SP	nao	sim	nao	nao	nao	nao	nao	nao	nao	nao	nao	nao	nao	nao
315280 Prata/MG															
315300 Pratinha/MG															
354110 Presidente Alves/SP															
315310 Presidente Bernardes/MG															
354130 Presidente Epitácio/SP															
354140 Presidente Prudente/SP															
354150 Presidente Venceslau/SP															
330414 Queimados/RJ															
315380	Queluzito/MG	nao	nao	nao	nao	nao	nao	nao	nao	nao	nao	nao	nao	nao	nao
354200 Quintana/SP															
330415 Quissamã/RJ									sim	sim					
354210	Rafard/SP	nao	nao	nao	nao	nao	nao	nao	nao	nao	sim	nao	nao	sim	
315400 Raul Soares/MG															
354230 Redenção da Serra/SP															
354240 Regente Feijó/SP															
354250	Reginópolis/SP	nao	nao	nao	nao	nao	nao	nao	nao	nao	nao	nao	nao	nao	nao
315420	Resende Costa/MG	nao	nao	nao	nao	nao	nao	nao	nao	sim	nao	nao	nao	nao	nao
315440	Ressaquinha/MG	nao	nao	nao	nao	nao	nao	nao	nao	nao	sim	sim	nao	sim	nao
315445 Riachinho/MG															
354310 Ribeirão Corrente/SP															
354325	Ribeirão Grande/SP	nao	sim	nao	nao	nao	nao	sim	nao	nao	nao	nao	nao	nao	nao
354330	Ribeirão Pires/SP	nao	nao	nao	nao	nao	nao	sim	nao	nao	nao	nao	nao	nao	
354340	Ribeirão Preto/SP	nao	nao	nao	nao	nao	nao	nao	nao	nao	nao	nao	nao	nao	nao
354360 Rifaina/SP															
354370	Rincão/SP	nao	nao	nao	nao	nao	nao	nao	nao	nao	nao	nao	nao	nao	nao
354380 Rinópolis/SP															

TABELA Os01c - INFORMAÇÕES SOBRE OUTROS SERVIÇOS, EXECUTADOS POR OUTROS AGENTES

ANO DE
REFERÊNCIA
2011

Município		Outros serviços executados por outros executores													
Código	Nome/UF	Lavação de vias e praças	Poda de árvores	Limpeza de feiras e mercados	Limpeza de praias	Limpeza de bocas-de-lobo	Pintura de meio fio	Limpeza de lotes vagos	Remoção de animais mortos	Coleta de pneus velhos	Coleta de pilhas e baterias	Coleta de resíduos volumosos	coleta de lâmpada fluorescente	Coleta de resíduos eletronicos	Outros serviços
REGIÃO SUDESTE		Os023	Os042	Os025	Os026	Os027	Os028	Os029	Os030	Os031	Os032	Os033	Os049	Os052	Os045
320435	Rio Bananal/ES	nao	nao	nao	nao	nao	nao	sim	nao	nao	sim	nao	nao	nao	nao
330430	Rio Bonito/RJ	nao	nao	nao	nao	nao	nao	sim	nao	nao	nao	nao	nao	nao	nao
330440 Rio Claro/RJ															
354390	Rio Claro/SP	nao	nao	nao	nao	nao	nao	sim	nao	sim	sim	nao	nao	sim	nao
330450	Rio das Flores/RJ	nao	nao	nao	nao	nao	nao	nao	nao	nao	nao	nao	nao	nao	nao
354400 Rio das Pedras/SP															
330455	Rio de Janeiro/RJ	nao	sim	nao	nao	nao						sim	sim		
315500	Rio Doce/MG	nao	nao	nao	nao	nao	nao	nao	nao	nao	nao	nao	nao	nao	nao
315510 Rio do Prado/MG															
354420	Riolândia/SP	nao	nao	nao	nao	nao	nao	nao	nao	nao	nao	nao	nao	nao	nao
315530	Rio Manso/MG	nao	nao	nao	nao	nao	nao	nao	nao	nao	nao	nao	nao	nao	nao
315570 Rio Piracicaba/MG															
315590 Rio Preto/MG															
354350 Riversul/SP															
315620 Rochedo de Minas/MG															
315630	Rodeiro/MG	nao	nao	nao	nao	nao	nao	nao	nao	nao	nao	nao	nao	nao	nao
354425 Rosana/SP															
354430 Roseira/SP															
354440	Rubiácea/SP	nao	nao	nao	nao	nao	nao	nao	nao	sim	sim	nao	sim	sim	nao
354450 Rubinéia/SP															
315670	Sabará/MG	nao	nao	nao	nao	nao	nao	nao	nao	nao	sim	nao	nao	nao	nao
315680	Sabinópolis/MG	nao	nao	nao	nao	nao	nao	nao	nao	nao	nao	nao	nao	nao	nao
354470 Sagres/SP															
354480	Sales/SP		sim	nao	nao		nao	nao							
315700	Salinas/MG	nao	nao	nao	nao	nao	nao	nao	nao	nao	nao	nao	nao	nao	nao
354520 Salto/SP															
354530 Salto de Pirapora/SP															
354560	Santa Adélia/SP	nao	nao	nao	nao	nao	nao	nao	nao	nao	nao	nao	nao	nao	nao
354580	Santa Bárbara D Oeste/SP	nao	sim	nao	nao	nao	nao	sim	nao	sim	sim	nao	sim	sim	nao
354600 Santa Branca/SP															
354610 Santa Clara D Oeste/SP															
354620 Santa Cruz da Conceição/SP															
354630	Santa Cruz das Palmeiras/SP	nao	nao	nao	nao	nao	nao	sim	nao	sim	sim	nao	nao	nao	nao

TABELA Os01c - INFORMAÇÕES SOBRE OUTROS SERVIÇOS, EXECUTADOS POR OUTROS AGENTES

ANO DE
REFERÊNCIA
2011

Município		Outros serviços executados por outros executores													
		Lavação de vias e praças	Poda de árvores	Limpeza de feiras e mercados	Limpeza de praias	Limpeza de bocas-de-lobo	Pintura de meio fio	Limpeza de lotes vagos	Remoção de animais mortos	Coleta de pneus velhos	Coleta de pilhas e baterias	Coleta de resíduos volumosos	coleta de lâmpada fluorescente	Coleta de resíduos eletrônicos	Outros serviços
Código	Nome/UF														
REGIÃO SUDESTE		Os023	Os042	Os025	Os026	Os027	Os028	Os029	Os030	Os031	Os032	Os033	Os049	Os052	Os045
354650	Santa Ernestina/SP														
354670	Santa Gertrudes/SP	nao	sim	nao	nao	nao	nao	sim	sim	nao	nao	nao	nao	nao	nao
354680	Santa Isabel/SP	nao	sim	nao	nao	nao	nao	sim	nao	sim	nao	sim	nao	sim	nao
315770	Santa Juliana/MG														
354690	Santa Lúcia/SP														
315780	Santa Luzia/MG	nao	nao	nao	nao	nao	nao	nao	nao	sim	sim	nao	nao	nao	nao
354700	Santa Maria da Serra/SP														
320455	Santa Maria de Jetibá/ES	nao	nao	nao	nao	nao	nao	nao	nao	nao	nao	nao	nao	nao	nao
330460	Santa Maria Madalena/RJ	nao	nao	nao	nao	nao	nao	nao	nao	nao	nao	nao	nao	nao	nao
354710	Santa Mercedes/SP							sim							
354720	Santana da Ponte Pensa/SP														
315895	Santana do Paraíso/MG														
354740	Santa Rita D Oeste/SP														
354750	Santa Rita do Passa Quatro/SP	nao	nao	nao	nao	nao	nao	nao	nao	nao	sim	nao	sim	sim	nao
315960	Santa Rita do Sapucaí/MG														
354760	Santa Rosa de Viterbo/SP	nao	nao	nao	nao	nao	nao	nao	nao	nao	nao	nao	nao	nao	nao
315980	Santa Vitória/MG														
354780	Santo André/SP									sim	sim		sim	sim	
354790	Santo Antônio da Alegria/SP														
354800	Santo Antônio de Posse/SP														
316030	Santo Antônio do Jacinto/MG	nao	nao	nao	nao	nao	nao	sim	nao	nao	nao	nao	nao	nao	nao
316040	Santo Antônio do Monte/MG														
354820	Santo Antônio do Pinhal/SP														
316060	Santo Hipólito/MG														
354840	Santópolis do Aguapeí/SP														
354850	Santos/SP	nao	nao	nao	nao	nao	nao	nao	nao	sim	sim	nao	sim	sim	nao
316070	Santos Dumont/MG														
316080	São Bento Abade/MG														
354860	São Bento do Sapucaí/SP														
354870	São Bernardo do Campo/SP	nao	nao	nao	nao	nao	nao	nao	nao	sim	sim	nao	nao	sim	nao
316090	São Brás do Suaçuí/MG						sim	sim							
354880	São Caetano do Sul/SP	nao	nao	nao	nao	nao	nao	nao	nao	sim	sim	nao	sim	sim	nao
354890	São Carlos/SP	nao	sim	nao	nao	nao	nao	sim	nao	sim	sim	nao	sim	sim	

TABELA Os01c - INFORMAÇÕES SOBRE OUTROS SERVIÇOS, EXECUTADOS POR OUTROS AGENTES

ANO DE
REFERÊNCIA
2011

Município		Outros serviços executados por outros executores													
		Lavação de vias e praças	Poda de árvores	Limpeza de feiras e mercados	Limpeza de praias	Limpeza de bocas-de-lobo	Pintura de meio fio	Limpeza de lotes vagos	Remoção de animais mortos	Coleta de pneus velhos	Coleta de pilhas e baterias	Coleta de resíduos volumosos	coleta de lâmpada fluorescente	Coleta de resíduos eletronicos	Outros serviços
Código	Nome/UF														
REGIÃO SUDESTE		Os023	Os042	Os025	Os026	Os027	Os028	Os029	Os030	Os031	Os032	Os033	Os049	Os052	Os045
316095	São Domingos das Dores/MG	nao	nao	nao	nao	nao	nao	nao	nao	nao	nao	nao	nao	nao	nao
316105	São Félix de Minas/MG	nao	nao	nao	nao	nao	nao	nao	nao	nao	nao	nao	nao	nao	nao
316110	São Francisco/MG	nao	sim	nao	nao	nao	nao	sim	nao	nao	nao	nao	nao	nao	sim
316140	São Francisco do Glória/MG														
320470	São Gabriel da Palha/ES														
316165	São Geraldo do Baixo/MG														
330490	São Gonçalo/RJ														
316170	São Gonçalo do Abaeté/MG	nao		nao	nao	nao	nao	nao	nao	nao	nao	sim	nao	nao	nao
316190	São Gonçalo do Rio Abaixo/MG														
316220	São João Batista do Glória/MG	nao	nao	nao	nao	nao	nao	nao	nao	nao	nao	nao	nao	nao	nao
330500	São João da Barra/RJ				sim										
354910	São João da Boa Vista/SP	nao	sim	nao	nao	sim	nao	nao	nao	sim	sim	sim	sim	sim	nao
354925	São João de Iracema/SP	nao	nao	nao	nao	nao	nao	nao	nao	nao	nao	nao	nao	nao	nao
316250	São João del Rei/MG	nao	sim	nao	nao	nao	sim	nao	nao	sim	nao	nao	nao	sim	nao
330510	São João de Meriti/RJ														
316265	São João do Pacuí/MG														
316280	São João Evangelista/MG	nao	nao	nao	nao	nao	nao	nao	nao	sim	nao	nao	nao	nao	nao
354940	São Joaquim da Barra/SP														
354970	São José do Rio Pardo/SP														
354980	São José do Rio Preto/SP	nao	nao	nao	nao	nao	nao	nao	nao	nao	nao	nao	nao	nao	nao
354990	São José dos Campos/SP	nao	nao	nao	nao	nao	nao	nao	nao	nao	nao	nao	nao	nao	nao
330515	São José do Vale do Rio Preto/RJ														
316370	São Lourenço/MG														
354995	São Lourenço da Serra/SP														
355000	São Luís do Paraitinga/SP														
355010	São Manuel/SP							sim		sim	sim		sim	sim	
320490	São Mateus/ES														
316380	São Miguel do Anta/MG	nao	nao	nao	nao	nao	nao	sim	nao	nao	nao	sim	nao	nao	
355030	São Paulo/SP														
330520	São Pedro da Aldeia/RJ														
355050	São Pedro do Turvo/SP														
355060	São Roque/SP														
320495	São Roque do Canaã/ES	nao	nao	nao	nao	nao	nao	nao	nao	nao	nao	nao	nao	nao	nao

TABELA Os01c - INFORMAÇÕES SOBRE OUTROS SERVIÇOS, EXECUTADOS POR OUTROS AGENTES

ANO DE
REFERÊNCIA
2011

Município		Outros serviços executados por outros executores													
Código	Nome/UF	Lavação de vias e praças	Poda de árvores	Limpeza de feiras e mercados	Limpeza de praias	Limpeza de bocas-de-lobo	Pintura de meio fio	Limpeza de lotes vagos	Remoção de animais mortos	Coleta de pneus velhos	Coleta de pilhas e baterias	Coleta de resíduos volumosos	coleta de lâmpada fluorescente	Coleta de resíduos eletronicos	Outros serviços
REGIÃO SUDESTE		Os023	Os042	Os025	Os026	Os027	Os028	Os029	Os030	Os031	Os032	Os033	Os049	Os052	Os045
355070	São Sebastião/SP														
355080	São Sebastião da Grama/SP														
316447	São Sebastião do Anta/MG														
316470	São Sebastião do Paraíso/MG														
316500	São Tiago/MG														
355100	São Vicente/SP														
316530	São Vicente de Minas/MG														
316540	Sapucaí-Mirim/MG														
316553	Sarzedo/MG	sim	sim	nao	nao		nao	sim	nao	nao	nao	nao	nao	nao	nao
316560	Senador Cortes/MG														
316590	Senador Modestino Gonçalves/MG														
316600	Senhora de Oliveira/MG														
316640	Seritinga/MG														
320500	Serra/ES	nao	nao	nao	nao	nao	nao	nao	nao	nao	nao	nao	nao	nao	nao
316670	Serra dos Aimorés/MG														
355150	Serrana/SP									sim	sim	nao	sim	sim	
355160	Serra Negra/SP									sim	sim		sim	sim	
316690	Serrania/MG														
316695	Serranópolis de Minas/MG	nao	nao	nao	nao	nao	nao	nao	nao	nao	nao	nao	nao	nao	sim
316710	Serro/MG	sim	sim	nao	nao	nao	nao	nao	nao	nao	sim	nao	nao	nao	nao
355170	Sertãozinho/SP														
355180	Sete Barras/SP														
316720	Sete Lagoas/MG														
355200	Silveiras/SP	nao	nao	nao	nao	nao	nao	nao	nao	nao	nao	nao	nao	nao	nao
316750	Simão Pereira/MG														
355210	Socorro/SP														
316780	Soledade de Minas/MG							sim		sim					
355220	Sorocaba/SP	nao	nao	nao	nao	nao	nao	sim	nao	nao	sim	nao	nao	sim	nao
355230	Sud Mennucci/SP														
355240	Sumaré/SP	nao	nao	nao	nao	nao	nao	sim	nao	sim	sim	nao	sim	nao	
355255	Suzanópolis/SP	nao	nao	nao	nao	nao	nao	nao	nao	nao	nao	nao	nao	nao	nao
355250	Suzano/SP		nao	nao	nao	nao	nao		nao	nao		nao	nao	sim	
355260	Tabapuã/SP														

TABELA Os01c - INFORMAÇÕES SOBRE OUTROS SERVIÇOS, EXECUTADOS POR OUTROS AGENTES

ANO DE
REFERÊNCIA
2011

Município		Outros serviços executados por outros executores													
Código	Nome/UF	Lavação de vias e praças	Poda de árvores	Limpeza de feiras e mercados	Limpeza de praias	Limpeza de bocas-de-lobo	Pintura de meio fio	Limpeza de lotes vagos	Remoção de animais mortos	Coleta de pneus velhos	Coleta de pilhas e baterias	Coleta de resíduos volumosos	coleta de lâmpada fluorescente	Coleta de resíduos eletronicos	Outros serviços
REGIÃO SUDESTE		Os023	Os042	Os025	Os026	Os027	Os028	Os029	Os030	Os031	Os032	Os033	Os049	Os052	Os045
355270 Tabatinga/SP															
355280 Taboão da Serra/SP															
355290 Taciba/SP															
316800 Taiobeiras/MG															
355330 Tambaú/SP		nao	nao	nao	nao	nao	nao	nao	nao	nao	sim	nao	sim	sim	sim
316805 Taparuba/MG		nao	nao	nao	nao	nao	nao	sim	nao	nao	nao	nao	nao	nao	
316820 Tapirai/MG															
355350 Tapirai/SP															
355370 Taquaritinga/SP			sim					sim			sim		sim	sim	
355380 Taquarituba/SP		nao	sim	nao	nao	sim	nao	sim	nao	nao	nao	nao	nao	nao	nao
355385 Taquarivaí/SP		nao	nao	nao	nao	nao	nao	sim	nao	nao	nao	nao	nao	nao	nao
355390 Tarabai/SP															
355395 Tarumã/SP															
355400 Tatuí/SP															
355410 Taubaté/SP		nao	sim	nao	nao	nao	nao	nao	nao	nao	nao	nao	nao	nao	nao
316860 Teófilo Otoni/MG		nao	sim	nao	nao	nao	nao	sim	nao	nao	sim	nao	sim	nao	nao
330580 Teresópolis/RJ															
355460 Timburi/SP		nao	nao	nao	nao	nao	nao	nao	nao	nao	nao	nao	nao	nao	nao
316900 Tocantins/MG															
355465 Torre de Pedra/SP		nao	nao	nao	nao	nao	nao	sim	nao	sim	nao	nao	nao	nao	nao
355475 Trabiju/SP															
355480 Tremembé/SP															
316930 Três Corações/MG															
355490 Três Fronteiras/SP															
316935 Três Marias/MG															
316940 Três Pontas/MG		nao	nao	nao	nao	nao	nao	sim	nao	nao	nao	nao	nao	nao	
355520 Turiúba/SP		nao	nao	nao	nao	nao	nao	nao	nao	nao	sim	nao	nao	nao	nao
317010 Uberaba/MG		nao	nao	nao	nao	nao	nao	sim	nao	nao	nao	nao	nao	nao	nao
317020 Uberlândia/MG		sim	sim	nao	nao	nao	nao	sim	nao	nao	nao	nao	sim	nao	nao
355550 Ubirajara/SP															
317030 Umburatiba/MG															
317040 Unai/MG															
317043 União de Minas/MG															

TABELA Os01c - INFORMAÇÕES SOBRE OUTROS SERVIÇOS, EXECUTADOS POR OUTROS AGENTES

ANO DE
REFERÊNCIA
2011

Município		Outros serviços executados por outros executores													
		Lavação de vias e praças	Poda de árvores	Limpeza de feiras e mercados	Limpeza de praias	Limpeza de bocas-de-lobo	Pintura de meio fio	Limpeza de lotes vagos	Remoção de animais mortos	Coleta de pneus velhos	Coleta de pilhas e baterias	Coleta de resíduos volumosos	coleta de lâmpada fluorescente	Coleta de resíduos eletronicos	Outros serviços
Código	Nome/UF														
REGIÃO SUDESTE		Os023	Os042	Os025	Os026	Os027	Os028	Os029	Os030	Os031	Os032	Os033	Os049	Os052	Os045
355580	Urânia/SP	sim													
355590	Uru/SP	nao	nao	nao	nao	nao	nao	nao	nao	nao	nao	nao	nao	nao	nao
317047	Uruana de Minas/MG														
317052	Urucuia/MG	nao	nao	nao	nao	nao	nao	nao	nao	nao	nao	nao	nao	nao	nao
355620	Valinhos/SP	nao	nao	nao	nao	nao	nao	nao	nao	sim	nao	nao	nao	nao	
355630	Valparaíso/SP														
355645	Vargem Grande Paulista/SP														
317070	Varginha/MG	nao	nao	nao	nao	nao	nao	nao	nao	nao	nao	nao	nao	sim	nao
330615	Varre-Sai/RJ														
330620	Vassouras/RJ														
320506	Venda Nova do Imigrante/ES	nao	nao	nao	nao	nao	nao	nao	nao	nao	nao	nao	nao	nao	nao
317115	Vermelho Novo/MG														
317120	Vespasiano/MG	nao	nao	nao	nao	nao	nao	nao	nao	nao	nao	nao	nao	nao	nao
320510	Viana/ES														
317130	Viçosa/MG	nao	sim	nao	nao	nao	nao	nao	nao	nao	nao	nao	nao	nao	nao
317140	Vieiras/MG	nao	nao	nao	nao	nao	nao	nao	nao	nao	nao	nao	nao	nao	nao
320520	Vila Velha/ES														
355670	Vinhedo/SP														
355680	Viradouro/SP														
317160	Virgem da Lapa/MG														
317170	Virgínia/MG														
317200	Visconde do Rio Branco/MG														
320530	Vitória/ES	nao	nao	nao	nao	nao	nao			sim	sim	nao	nao	sim	nao
355695	Vitória Brasil/SP														
317210	Volta Grande/MG														
330630	Volta Redonda/RJ	nao	nao	nao	nao	nao	nao	sim	nao	nao	nao	nao	nao	nao	nao
355700	Votorantim/SP														
355710	Votuporanga/SP	nao	sim	nao	nao	nao	nao	nao	nao	nao	nao	nao	nao	nao	nao
355715	Zacarias/SP	nao	nao		nao	nao	nao	nao	nao	nao	nao	nao	nao	nao	nao

TABELA Ca01
INFORMAÇÕES SOBRE CATADORES

TABELA Ca01 - INFORMAÇÕES SOBRE CATADORES

ANO DE
REFERÊNCIA
2011

Município		Existência de catadores dispersos	Organização			Existência de trabalho social executado pela Prefeitura
Código	Nome/UF		Existência de organização formal	Quantidade de entidades associativas	Quantidade de associados	
				Entidades	Pessoas	
REGIÃO SUDESTE		Ca004	Ca005	Ca006	Ca007	Ca008
310040	Acaiaca/MG	sim	nao	0	0	nao
310050	Açucena/MG			0	0	
350020	Adolfo/SP	sim	nao	0	0	nao
320010	Afonso Cláudio/ES	sim	nao	0	0	nao
310070	Água Comprida/MG	sim	nao	0	0	nao
350030	Aguaí/SP	sim	nao	0	0	
310080	Aguanil/MG	nao	nao	0	0	nao
350040	Águas da Prata/SP			0	0	
350055	Águas de Santa Bárbara/SP	sim	nao	0	0	nao
310090	Águas Formosas/MG			0	0	
310110	Aimorés/MG	sim	nao	0	0	nao
310160	Alfenas/MG	sim	nao	0	0	nao
320030	Alfredo Chaves/ES	sim	nao	0	0	nao
310200	Alterosa/MG			0	0	
350110	Alto Alegre/SP	nao	nao	0	0	nao
315350	Alto Jequitibá/MG			0	0	
320035	Alto Rio Novo/ES	sim	nao	0	0	nao
350115	Alumínio/SP	nao	sim	1	10	nao
350130	Álvares Machado/SP	sim	nao	0	0	nao
350150	Alvinlândia/SP			0	0	
310240	Alvorada de Minas/MG			0	0	
350160	Americana/SP	sim	sim	3	60	nao
350170	Américo Brasiliense/SP	sim	nao	0	0	nao
350190	Amparo/SP	sim	nao	0	0	nao
310260	Andradas/MG			0	0	
310280	Andrelândia/MG	sim	nao	0	0	nao
350220	Angatuba/SP	nao	sim	1	25	nao
330010	Angra dos Reis/RJ	sim	sim	1	10	nao
350230	Anhembi/SP	sim	nao	0	0	nao
310310	Antônio Prado de Minas/MG			0	0	
350250	Aparecida/SP			0	0	
350260	Aparecida D Oeste/SP	sim	nao	0	0	nao
350270	Apiaí/SP	sim	nao	0	0	nao

TABELA Ca01 - INFORMAÇÕES SOBRE CATADORES

ANO DE
REFERÊNCIA
2011

Município		Existência de catadores dispersos	Organização			Existência de trabalho social executado pela Prefeitura
Código	Nome/UF		Existência de organização formal	Quantidade de entidades associativas	Quantidade de associados	
				Entidades	Pessoas	
REGIÃO SUDESTE		Ca004	Ca005	Ca006	Ca007	Ca008
350280	Araçatuba/SP	sim	sim	1	50	nao
310350	Araguari/MG			0	0	
350310	Arandu/SP	sim	nao	0	0	nao
350315	Arapeí/SP	nao	nao	0	0	nao
310375	Araporã/MG	sim	nao	0	0	nao
350320	Araraquara/SP	sim	sim	1	170	nao
350335	Arco-Íris/SP	nao	nao	0	0	sim
330025	Arraial do Cabo/RJ			0	0	
350380	Artur Nogueira/SP	sim	nao	0	0	sim
350390	Arujá/SP	sim	sim	1	29	sim
350400	Assis/SP	sim	nao	0	0	nao
350410	Atibaia/SP			0	0	
320070	Atilio Vivacqua/ES			0	0	
350440	Avanhandava/SP	sim	nao	0	0	nao
350460	Bady Bassitt/SP	sim	nao	0	0	nao
320080	Baixo Guandu/ES	sim	nao	0	0	sim
350470	Balbinos/SP	sim	nao	0	0	nao
350500	Barão de Antonina/SP			0	0	
310540	Barão de Cocais/MG	sim	sim	1	10	sim
310560	Barbacena/MG	sim	sim	2	40	nao
350520	Bariri/SP	sim	nao	0	0	nao
350535	Barra do Chapéu/SP			0	0	
330030	Barra do Piraí/RJ	sim	sim	1	15	sim
330040	Barra Mansa/RJ	sim	sim	1	65	sim
350570	Barueri/SP	sim	sim	1	75	nao
350580	Bastos/SP	sim	sim	1	15	sim
350590	Batatais/SP	sim	sim	1	39	
350600	Bauru/SP	sim	sim	1	25	sim
310610	Belmiro Braga/MG			0	0	
310620	Belo Horizonte/MG	sim	sim	8	323	sim
310640	Belo Vale/MG	nao	sim	1	8	nao
350620	Bento de Abreu/SP	sim	nao	0	0	sim
350630	Bernardino de Campos/SP			0	0	

TABELA Ca01 - INFORMAÇÕES SOBRE CATADORES

ANO DE
REFERÊNCIA
2011

Município		Existência de catadores dispersos	Organização			Existência de trabalho social executado pela Prefeitura
Código	Nome/UF		Existência de organização formal	Quantidade de entidades associativas	Quantidade de associados	
				Entidades	Pessoas	
REGIÃO SUDESTE		Ca004	Ca005	Ca006	Ca007	Ca008
310660	Bertópolis/MG			0	0	
310670	Betim/MG	sim	sim	1	40	nao
350640	Bilac/SP	sim	nao	0	0	nao
310700	Biquinhas/MG			0	0	
350650	Birigui/SP	sim	nao	0	0	nao
350660	Biritiba-Mirim/SP			0	0	
310710	Boa Esperança/MG			0	0	
350670	Boa Esperança do Sul/SP			0	0	
350690	Bofete/SP	sim	nao	0	0	nao
350700	Boituva/SP	sim	sim	1	20	sim
330050	Bom Jardim/RJ	sim	nao	0	0	nao
330060	Bom Jesus do Itabapoana/RJ	nao	nao	0	0	nao
350715	Bom Sucesso de Itararé/SP			0	0	
310810	Bonfim/MG	sim	nao	0	0	nao
310825	Bonito de Minas/MG			0	0	
350730	Boracéia/SP	sim		0	0	
350745	Borebi/SP	sim	nao	0	0	nao
310840	Botelhos/MG	sim	sim	1	28	nao
350750	Botucatu/SP	nao	sim	1	30	sim
350760	Bragança Paulista/SP	sim	sim	2	32	sim
310855	Brasilândia de Minas/MG			0	0	
310870	Brás Pires/MG			0	0	
350770	Braúna/SP	sim	sim	1	4	nao
350780	Brodowski/SP	sim	nao	0	0	nao
350790	Brotas/SP	sim	nao	0	0	nao
310900	Brumadinho/MG	nao	sim	2	44	sim
310910	Bueno Brandão/MG	sim	nao	0	0	nao
310920	Buenópolis/MG	sim	nao	0	0	nao
310925	Bugre/MG	sim	nao	0	0	nao
350800	Buri/SP	sim	sim	1	12	nao
350810	Buritama/SP			0	0	
310940	Buritzeiro/MG	sim	sim	1	14	nao
310945	Cabeceira Grande/MG	nao	nao	0	0	nao

TABELA Ca01 - INFORMAÇÕES SOBRE CATADORES

ANO DE
REFERÊNCIA
2011

Município		Existência de catadores dispersos	Organização			Existência de trabalho social executado pela Prefeitura
Código	Nome/UF		Existência de organização formal	Quantidade de entidades associativas	Quantidade de associados	
				Entidades	Pessoas	
REGIÃO SUDESTE		Ca004	Ca005	Ca006	Ca007	Ca008
330070	Cabo Frio/RJ	nao	nao	0	0	nao
310970	Cachoeira de Minas/MG			0	0	
350860	Cachoeira Paulista/SP	sim	nao	0	0	nao
330080	Cachoeiras de Macacu/RJ	sim	sim	2	30	sim
320120	Cachoeiro de Itapemirim/ES			0	0	
350870	Caconde/SP	sim	nao	0	0	sim
311000	Caeté/MG	sim	sim	1	10	sim
350880	Cafelândia/SP			0	0	
311010	Caiana/MG			0	0	
350900	Caieiras/SP	sim	nao	0	0	nao
350930	Cajobi/SP	sim	nao	0	0	nao
311020	Cajuri/MG			0	0	
330090	Cambuci/RJ			0	0	
350950	Campinas/SP	sim	nao	0	0	nao
311120	Campo Belo/MG	sim	sim	1	37	sim
311140	Campo Florido/MG	sim	nao	0	0	nao
350960	Campo Limpo Paulista/SP			0	0	
330100	Campos dos Goytacazes/RJ	sim	nao	0	0	sim
350990	Cananéia/SP	sim	nao	0	0	nao
350995	Canas/SP	sim	nao	0	0	nao
311190	Cana Verde/MG			0	0	
311200	Candeias/MG	sim	nao	0	0	nao
351000	Cândido Mota/SP	sim	nao	0	0	nao
330110	Cantagalo/RJ	sim	nao	0	0	nao
351020	Capão Bonito/SP	sim	sim	1	32	sim
311210	Caparaó/MG	sim	nao	0	0	nao
351030	Capela do Alto/SP	sim	nao	0	0	nao
311260	Capinópolis/MG			0	0	
311280	Capitólio/MG	nao	nao	0	0	nao
351040	Capivari/SP			0	0	
311290	Caputira/MG			0	0	
351050	Caragatatuba/SP	sim	nao	0	0	nao
330093	Carapebus/RJ	nao	nao	0	0	nao

TABELA Ca01 - INFORMAÇÕES SOBRE CATADORES

ANO DE
REFERÊNCIA
2011

Município		Existência de catadores dispersos	Organização			Existência de trabalho social executado pela Prefeitura
Código	Nome/UF		Existência de organização formal	Quantidade de entidades associativas	Quantidade de associados	
				Entidades	Pessoas	
REGIÃO SUDESTE		Ca004	Ca005	Ca006	Ca007	Ca008
351070	Cardoso/SP	sim	nao	0	0	nao
320130	Cariacica/ES			0	0	
311370	Carlos Chagas/MG	nao	sim	1	9	sim
311390	Carmo da Cachoeira/MG	sim	nao	0	0	nao
311410	Carmo de Minas/MG	nao	nao	0	0	nao
311440	Carmo do Rio Claro/MG	sim	sim	1	16	sim
311450	Carmópolis de Minas/MG	sim	sim	1	13	nao
311455	Carneirinho/MG	sim	nao	0	0	nao
311470	Carvalhópolis/MG			0	0	
311480	Carvalhos/MG			0	0	
351080	Casa Branca/SP	sim	sim	1	30	nao
330130	Casimiro de Abreu/RJ			0	0	
351090	Cássia dos Coqueiros/SP	sim	nao	0	0	nao
320140	Castelo/ES	sim	sim	1	15	sim
351110	Catanduva/SP			0	0	
311535	Catas Altas/MG	nao	nao	0	0	nao
351120	Catiguá/SP	sim	nao	0	0	nao
311547	Catuti/MG	nao	nao	0	0	nao
351140	Cerqueira César/SP			0	0	
351150	Cerquilha/SP	sim	sim	1	44	nao
351160	Cesário Lange/SP	sim	nao	0	0	nao
311600	Chalé/MG			0	0	
351170	Charqueada/SP	sim	sim	1	20	nao
311630	Cipotânea/MG			0	0	
320150	Colatina/ES	sim	nao	0	0	sim
351200	Colina/SP	sim	sim	1	25	nao
320160	Conceição da Barra/ES	sim	nao	0	0	nao
311520	Conceição da Barra de Minas/MG			0	0	
311740	Conceição de Ipanema/MG	sim	nao	0	0	nao
311750	Conceição do Mato Dentro/MG	sim	nao	0	0	nao
311770	Conceição do Rio Verde/MG	sim	nao	0	0	nao
351230	Conchas/SP			0	0	
311790	Congonhal/MG			0	0	

TABELA Ca01 - INFORMAÇÕES SOBRE CATADORES

ANO DE
REFERÊNCIA
2011

Município		Existência de catadores dispersos	Organização			Existência de trabalho social executado pela Prefeitura
Código	Nome/UF		Existência de organização formal	Quantidade de entidades associativas	Quantidade de associados	
				Entidades	Pessoas	
REGIÃO SUDESTE		Ca004	Ca005	Ca006	Ca007	Ca008
311820	Conquista/MG			0	0	
311830	Conselheiro Lafaiete/MG	sim	sim	1	6	sim
311840	Conselheiro Pena/MG	sim	nao	0	0	nao
311850	Consolação/MG	nao	nao	0	0	nao
311860	Contagem/MG	sim	sim	2	54	nao
311870	Coqueiral/MG			0	0	
351240	Cordeirópolis/SP	sim	sim	1	12	nao
311890	Cordisburgo/MG			0	0	
311900	Cordislândia/MG			0	0	
311910	Corinto/MG			0	0	
351250	Coroados/SP			0	0	
311940	Coronel Fabriciano/MG	nao	sim	1	10	sim
351260	Coronel Macedo/SP			0	0	
311950	Coronel Murta/MG	nao	nao	0	0	nao
311995	Córrego Fundo/MG	nao	nao	0	0	nao
351270	Corumbatai/SP	nao	nao	0	0	nao
351290	Cosmorama/SP	sim	nao	0	0	nao
351310	Cravinhos/SP			0	0	
351330	Cruzália/SP			0	0	
351340	Cruzeiro/SP	sim	sim	1	5	sim
351350	Cubatão/SP	sim	nao	0	0	nao
312083	Cuparaque/MG	nao	nao	0	0	nao
312087	Curral de Dentro/MG			0	0	
312090	Curvelo/MG	sim	sim	1	15	sim
312125	Delta/MG			0	0	
312140	Desterro de Entre Rios/MG	nao	nao	0	0	nao
351380	Diadema/SP	sim	sim	1	60	nao
312180	Dionísio/MG	nao	nao	0	0	nao
351385	Dirce Reis/SP			0	0	
312200	Divino/MG			0	0	
351390	Divinolândia/SP	sim	nao	0	0	nao
312230	Divinópolis/MG	sim	sim	1	20	
312240	Divisa Nova/MG	nao	nao	0	0	nao

TABELA Ca01 - INFORMAÇÕES SOBRE CATADORES

ANO DE
REFERÊNCIA
2011

Município		Existência de catadores dispersos	Organização			Existência de trabalho social executado pela Prefeitura
Código	Nome/UF		Existência de organização formal	Quantidade de entidades associativas	Quantidade de associados	
				Entidades	Pessoas	
REGIÃO SUDESTE		Ca004	Ca005	Ca006	Ca007	Ca008
312245	Divisópolis/MG	nao	nao	0	0	nao
351400	Dobrada/SP	sim	nao	0	0	nao
351410	Dois Córregos/SP			0	0	
320190	Domingos Martins/ES			0	0	
312290	Dona Eusébia/MG	sim	nao	0	0	nao
312310	Dores de Guanhães/MG			0	0	
312340	Doresópolis/MG	nao	nao	0	0	nao
351440	Dracena/SP	sim	sim	1	20	sim
351450	Duartina/SP			0	0	
330170	Duque de Caxias/RJ	sim	sim	1	40	nao
312352	Durandé/MG	sim	nao	0	0	nao
351490	Elias Fausto/SP	sim	nao	0	0	nao
312360	Elói Mendes/MG	sim	sim	1	12	sim
351495	Embaúba/SP	sim	nao	0	0	nao
351500	Embu/SP	sim	sim	2	60	sim
312380	Engenheiro Navarro/MG	nao		0	0	
312390	Entre Rios de Minas/MG	nao	nao	0	0	nao
355730	Estiva Gerbi/SP	sim	sim	1	2	sim
312460	Estrela Dalva/MG	nao	nao	0	0	nao
312470	Estrela do Indaiá/MG	nao		0	0	
351530	Estrela do Norte/SP	sim	nao	0	0	nao
312510	Extrema/MG	sim	nao	0	0	nao
312520	Fama/MG			0	0	
312530	Faria Lemos/MG			0	0	
351565	Fernão/SP	sim	nao	0	0	nao
351570	Ferraz de Vasconcelos/SP			0	0	
351590	Floreal/SP			0	0	
312600	Florestal/MG			0	0	
312610	Formiga/MG	sim	sim	2	45	sim
312640	Fortuna de Minas/MG	nao	nao	0	0	nao
351620	Franca/SP	sim	sim	1	44	sim
312660	Francisco Dumont/MG			0	0	
312675	Franciscópolis/MG	nao	nao	0	0	nao

TABELA Ca01 - INFORMAÇÕES SOBRE CATADORES

ANO DE
REFERÊNCIA
2011

Município		Existência de catadores dispersos	Organização			Existência de trabalho social executado pela Prefeitura
Código	Nome/UF		Existência de organização formal	Quantidade de entidades associativas	Quantidade de associados	
				Entidades	Pessoas	
REGIÃO SUDESTE		Ca004	Ca005	Ca006	Ca007	Ca008
312705	Fronteira dos Vales/MG	nao	nao	0	0	nao
312710	Frutal/MG			0	0	
312720	Funilândia/MG	sim	nao	0	0	nao
351650	Gabriel Monteiro/SP	sim	nao	0	0	sim
351660	Gália/SP			0	0	
312733	Gameleiras/MG	nao	nao	0	0	nao
351670	Garça/SP	sim	sim	1	22	sim
351680	Gastão Vidigal/SP	nao	nao	0	0	nao
312735	Glaucilândia/MG			0	0	
351710	Glicério/SP	sim	nao	0	0	nao
312737	Goiabeira/MG			0	0	
312750	Gonzaga/MG			0	0	
312760	Gouveia/MG			0	0	
312770	Governador Valadares/MG	sim	sim	1	55	nao
312780	Grão Mogol/MG	nao	nao	0	0	nao
320230	Guaçu/ES			0	0	
351720	Guaíçara/SP	sim	nao	0	0	nao
351730	Guaimbê/SP			0	0	
312800	Guanhães/MG			0	0	
351750	Guapiaçu/SP			0	0	
351760	Guapiara/SP			0	0	
351780	Guaraçai/SP	sim	sim	1	12	nao
312820	Guaraciaba/MG			0	0	
312830	Guaranésia/MG	sim	nao	0	0	nao
312840	Guarani/MG	sim	nao	0	0	nao
351800	Guarani D Oeste/SP	nao		0	0	
320240	Guarapari/ES	sim	sim	1	0	sim
312850	Guarará/MG	nao	nao	0	0	nao
351820	Guararapes/SP	sim	nao	0	0	nao
351830	Guararema/SP	sim	nao	0	0	nao
351840	Guaratinguetá/SP	sim	sim	1	36	nao
351860	Guariba/SP			0	0	
351870	Guarujá/SP	sim	sim	2	45	sim

TABELA Ca01 - INFORMAÇÕES SOBRE CATADORES

ANO DE
REFERÊNCIA
2011

Município		Existência de catadores dispersos	Organização			Existência de trabalho social executado pela Prefeitura
Código	Nome/UF		Existência de organização formal	Quantidade de entidades associativas	Quantidade de associados	
				Entidades	Pessoas	
REGIÃO SUDESTE		Ca004	Ca005	Ca006	Ca007	Ca008
351880	Guarulhos/SP	sim	nao	0	0	sim
351885	Guatapar/SP	sim	nao	0	0	nao
351900	Herculndia/SP	sim	nao	0	0	nao
351907	Hortolndia/SP	sim	sim	1	12	
351910	Iacanga/SP	sim	nao	0	0	nao
351940	Ibir/SP	sim		0	0	sim
312970	Ibiraci/MG	nao	nao	0	0	nao
351950	Ibirarema/SP	sim	nao	0	0	nao
312980	Ibirit/MG	sim	sim	1	13	sim
351960	Ibitinga/SP	sim	nao	0	0	sim
351970	Ibina/SP	sim	sim	1	7	sim
320260	Iconha/ES	sim	nao	0	0	nao
352000	Igarau do Tiet/SP	sim	nao	0	0	nao
352010	Igarapava/SP	sim	sim	1	23	sim
313010	Igarap/MG			0	0	
352020	Igarat/SP			0	0	
330187	Iguaba Grande/RJ			0	0	
352040	Ilhabela/SP	nao	sim	1	24	sim
352042	Ilha Comprida/SP	sim	nao	0	0	nao
352044	Ilha Solteira/SP	sim	sim	1	12	nao
313050	Ilicnea/MG	sim	nao	0	0	nao
352050	Indaiatuba/SP	sim	nao	0	0	nao
352070	Indiapor/SP	sim	nao	0	0	nao
352080	Inbia Paulista/SP	nao	nao	0	0	nao
313115	Ipaba/MG			0	0	
313120	Ipanema/MG	sim	nao	0	0	nao
313130	Ipatinga/MG			0	0	
352100	Iper/SP	sim	nao	0	0	nao
352110	Ipena/SP	nao	nao	0	0	nao
352170	Itaber/SP	sim	nao	0	0	nao
313170	Itabira/MG	sim	nao	0	0	nao
313210	Itacarambi/MG			0	0	
320270	Itaguau/ES	sim	nao	0	0	nao

TABELA Ca01 - INFORMAÇÕES SOBRE CATADORES

ANO DE
REFERÊNCIA
2011

Município		Existência de catadores dispersos	Organização			Existência de trabalho social executado pela Prefeitura
Código	Nome/UF		Existência de organização formal	Quantidade de entidades associativas	Quantidade de associados	
				Entidades	Pessoas	
REGIÃO SUDESTE		Ca004	Ca005	Ca006	Ca007	Ca008
330200	Itaguaí/RJ	sim	sim	1	29	sim
313220	Itaguara/MG			0	0	
352180	Itaí/SP			0	0	
313230	Itaipé/MG			0	0	
313240	Itajubá/MG	sim	sim	1	23	sim
330205	Italva/RJ	sim	nao	0	0	nao
313250	Itamarandiba/MG	nao	nao	0	0	nao
313290	Itamogi/MG	sim	nao	0	0	nao
313300	Itamonte/MG	sim	sim	1	9	nao
352210	Itanhaém/SP	sim	sim	1	22	sim
313330	Itaobim/MG	sim	nao	0	0	nao
352215	Itaóca/SP			0	0	
313340	Itapagipe/MG			0	0	
313350	Itapecerica/MG			0	0	
352220	Itapecerica da Serra/SP	sim		0	0	nao
352230	Itapetininga/SP	sim	sim	1	24	sim
352240	Itapeva/SP	sim	sim	1	47	nao
352250	Itapevi/SP	sim	nao	0	0	nao
352260	Itapira/SP			0	0	
352270	Itápolis/SP			0	0	
352280	Itaporanga/SP			0	0	
352330	Itariri/SP			0	0	
352340	Itatiba/SP	sim	sim	1	25	sim
352350	Itatinga/SP	sim	nao	0	0	nao
313375	Itaú de Minas/MG	sim	nao	0	0	nao
313380	Itaúna/MG	sim	sim	2	87	sim
313400	Itinga/MG			0	0	
352360	Itirapina/SP	sim	sim	1	1	sim
352380	Itobi/SP			0	0	
352390	Itu/SP	sim	sim	1	70	sim
313420	Ituiutaba/MG			0	0	
352400	Itupeva/SP			0	0	
313450	Itutinga/MG	nao	nao	0	0	nao

TABELA Ca01 - INFORMAÇÕES SOBRE CATADORES

ANO DE
REFERÊNCIA
2011

Município		Existência de catadores dispersos	Organização			Existência de trabalho social executado pela Prefeitura
Código	Nome/UF		Existência de organização formal	Quantidade de entidades associativas	Quantidade de associados	
				Entidades	Pessoas	
REGIÃO SUDESTE		Ca004	Ca005	Ca006	Ca007	Ca008
352410	Ituverava/SP	sim	nao	0	0	sim
352430	Jaboticabal/SP	sim	sim	1	22	sim
352440	Jacarei/SP	sim	sim	1	27	sim
352460	Jacupiranga/SP			0	0	
352470	Jaguariúna/SP	sim	sim	1	54	sim
352480	Jales/SP			0	0	
352510	Jardinópolis/SP	sim		0	0	nao
352520	Jarinu/SP			0	0	
352530	Jaú/SP	sim	sim	1	12	nao
313540	Jeceaba/MG	nao	nao	0	0	nao
313550	Jequeri/MG	nao	nao	0	0	nao
313610	Joanésia/MG	sim	nao	0	0	nao
313620	João Monlevade/MG	sim	sim	1	22	sim
352560	João Ramalho/SP	sim	nao	0	0	nao
352570	José Bonifácio/SP			0	0	
313655	José Raydan/MG	nao	nao	0	0	nao
313670	Juiz de Fora/MG	sim	sim	2	44	sim
352585	Jumirim/SP	nao	nao	0	0	nao
352590	Jundiaí/SP			0	0	
352610	Juquiá/SP			0	0	
352620	Juquitiba/SP			0	0	
313753	Lagoa Grande/MG	sim	nao	0	0	nao
313780	Lambari/MG			0	0	
320316	Laranja da Terra/ES	nao	nao	0	0	nao
352660	Lavrinhas/SP			0	0	
352670	Leme/SP	sim	sim	1	28	sim
352680	Lençóis Paulista/SP	sim	sim	1	104	sim
352690	Limeira/SP	sim	sim	1	20	sim
313862	Limeira do Oeste/MG	sim	nao	0	0	nao
352700	Lindóia/SP			0	0	
320320	Linhares/ES	sim	nao	0	0	nao
352710	Lins/SP	sim	sim	1	30	sim
313865	Lontra/MG			0	0	

TABELA Ca01 - INFORMAÇÕES SOBRE CATADORES

ANO DE
REFERÊNCIA
2011

Município		Existência de catadores dispersos	Organização			Existência de trabalho social executado pela Prefeitura
Código	Nome/UF		Existência de organização formal	Quantidade de entidades associativas	Quantidade de associados	
				Entidades	Pessoas	
REGIÃO SUDESTE		Ca004	Ca005	Ca006	Ca007	Ca008
352725	Lourdes/SP	sim	nao	0	0	nao
352750	Lucianópolis/SP	sim	nao	0	0	nao
313868	Luislândia/MG			0	0	
330240	Macaé/RJ	sim	sim	1	10	
352800	Macatuba/SP			0	0	
352820	Macedônia/SP			0	0	
352830	Magda/SP	nao	nao	0	0	nao
330250	Magé/RJ	sim	sim	1	100	sim
352840	Mairinque/SP			0	0	
352860	Manduri/SP	sim	sim	1	10	
313930	Manga/MG	sim	sim	1	5	sim
313940	Manhuaçu/MG	sim	nao	0	0	nao
313960	Mantena/MG	sim	nao	0	0	nao
352870	Marabá Paulista/SP	sim	nao	0	0	sim
352880	Maracá/SP	nao	sim	1	20	sim
352885	Marapoama/SP			0	0	
313990	Maria da Fé/MG	sim	nao	0	0	sim
314000	Mariana/MG	nao	sim	1	26	sim
330270	Maricá/RJ	sim	nao	0	0	nao
314010	Marilac/MG			0	0	
320335	Marilândia/ES	sim	sim	1	6	sim
352900	Marília/SP	sim	sim	1	30	nao
314020	Maripá de Minas/MG	nao		0	0	nao
352930	Matão/SP	sim	sim	1	10	sim
314070	Mateus Leme/MG			0	0	
314120	Matutina/MG	nao	nao	0	0	nao
352940	Mauá/SP	sim	sim	1	15	nao
330280	Mendes/RJ			0	0	
352960	Meridiano/SP	sim	nao	0	0	nao
330285	Mesquita/RJ	sim	sim	3	56	sim
352970	Miguelópolis/SP	sim	nao	0	0	nao
314190	Minduri/MG			0	0	
353000	Mira Estrela/SP	nao	sim	1	10	sim

TABELA Ca01 - INFORMAÇÕES SOBRE CATADORES

ANO DE
REFERÊNCIA
2011

Município		Existência de catadores dispersos	Organização			Existência de trabalho social executado pela Prefeitura
Código	Nome/UF		Existência de organização formal	Quantidade de entidades associativas	Quantidade de associados	
				Entidades	Pessoas	
REGIÃO SUDESTE		Ca004	Ca005	Ca006	Ca007	Ca008
353030	Mirassol/SP	sim	sim	1	11	sim
353040	Mirassolândia/SP			0	0	
353050	Mococa/SP			0	0	
353060	Mogi das Cruzes/SP	sim	nao	0	0	nao
353070	Mogi Guaçu/SP	sim	nao	0	0	nao
353080	Mogi Mirim/SP	sim	nao	0	0	nao
353090	Mombuca/SP	sim	nao	0	0	nao
353100	Monções/SP	sim	nao	0	0	nao
353110	Mongaguá/SP	sim	sim	1	20	sim
314270	Montalvânia/MG	sim	nao	0	0	nao
353130	Monte Alto/SP	sim	sim	1	18	sim
314290	Monte Azul/MG	sim	sim	1	22	sim
314310	Monte Carmelo/MG			0	0	
353170	Monteiro Lobato/SP	sim	nao	0	0	nao
353180	Monte Mor/SP	sim	nao	0	0	nao
314320	Monte Santo de Minas/MG	sim	nao	0	0	nao
314330	Montes Claros/MG	sim	nao	0	0	nao
314345	Montezuma/MG			0	0	
314350	Morada Nova de Minas/MG			0	0	
353190	Morro Agudo/SP	sim	sim	1	25	nao
314360	Morro da Garça/MG			0	0	
353200	Morungaba/SP	sim	sim	1	22	nao
353205	Motuca/SP	nao	nao	0	0	sim
320360	Mucurici/ES	nao	nao	0	0	nao
320380	Muqui/ES	sim	nao	0	0	nao
314390	Muriae/MG	sim	sim	2	55	nao
314400	Mutum/MG			0	0	
314410	Muzambinho/MG			0	0	
314420	Nacip Raydan/MG			0	0	
353215	Nantes/SP	nao	nao	0	0	nao
314435	Naque/MG	sim	nao	0	0	nao
353220	Narandiba/SP	sim	sim	1	10	nao
330310	Natividade/RJ			0	0	

TABELA Ca01 - INFORMAÇÕES SOBRE CATADORES

ANO DE
REFERÊNCIA
2011

Município		Existência de catadores dispersos	Organização			Existência de trabalho social executado pela Prefeitura
Código	Nome/UF		Existência de organização formal	Quantidade de entidades associativas	Quantidade de associados	
				Entidades	Pessoas	
REGIÃO SUDESTE		Ca004	Ca005	Ca006	Ca007	Ca008
314450	Nazareno/MG	nao	nao	0	0	nao
353260	Nhandeara/SP	sim	sim	1	10	sim
330320	Nilópolis/RJ	sim	sim	4	40	sim
330330	Niterói/RJ	sim	sim	2	90	sim
353280	Nova Aliança/SP			0	0	
314467	Nova Belém/MG			0	0	
353282	Nova Campina/SP			0	0	
353284	Nova Canaã Paulista/SP	sim	nao	0	0	nao
314470	Nova Era/MG	nao	sim	1	16	
330340	Nova Friburgo/RJ	sim	nao	0	0	nao
330350	Nova Iguaçu/RJ	sim	sim	1	25	nao
353320	Nova Independência/SP			0	0	
353325	Novais/SP			0	0	
314480	Nova Lima/MG	sim	sim	1	23	nao
353330	Nova Luzitânia/SP	sim	nao	0	0	nao
314490	Nova Módica/MG	sim	nao	0	0	nao
353340	Nova Odessa/SP	sim	sim	1	16	sim
353350	Novo Horizonte/SP	sim	sim	1	11	sim
353370	Ocaçu/SP	sim	nao	0	0	nao
353390	Olímpia/SP	sim	nao	0	0	nao
314550	Olímpio Noronha/MG	sim	nao	0	0	nao
314560	Oliveira/MG	sim	nao	0	0	sim
314570	Oliveira Fortes/MG	nao	nao	0	0	nao
353400	Onda Verde/SP	sim	nao	0	0	nao
353430	Orlândia/SP	nao	sim	1	35	sim
353440	Osasco/SP	sim	sim	2	76	sim
353460	Osvaldo Cruz/SP	sim	sim	1	30	nao
353470	Ourinhos/SP			0	0	
314590	Ouro Branco/MG	sim	sim	1	22	nao
353475	Ouroeste/SP	sim	nao	0	0	sim
314610	Ouro Preto/MG	nao	sim	2	16	nao
353490	Pacaembu/SP	sim	nao	0	0	nao
314650	Pains/MG	nao	sim	1	9	sim

TABELA Ca01 - INFORMAÇÕES SOBRE CATADORES

ANO DE
REFERÊNCIA
2011

Município		Existência de catadores dispersos	Organização			Existência de trabalho social executado pela Prefeitura
Código	Nome/UF		Existência de organização formal	Quantidade de entidades associativas	Quantidade de associados	
				Entidades	Pessoas	
REGIÃO SUDESTE		Ca004	Ca005	Ca006	Ca007	Ca008
314655	Pai Pedro/MG	nao	nao	0	0	nao
353500	Palestina/SP	sim	nao	0	0	nao
314670	Palma/MG			0	0	
353520	Palmeira D Oeste/SP			0	0	
353530	Palmital/SP	sim	sim	1	20	sim
320400	Pancas/ES	nao	sim	1	8	nao
353540	Panorama/SP	sim	nao	0	0	nao
314700	Paracatu/MG	sim	sim	1	34	sim
353550	Paraguaçu Paulista/SP	sim	sim	1	20	nao
353560	Paraibuna/SP	sim	nao	0	0	nao
314730	Paraisópolis/MG	sim	nao	0	0	nao
353590	Paranapuã/SP	sim	nao	0	0	nao
314740	Paraopeba/MG	sim	nao	0	0	nao
353600	Parapuã/SP			0	0	
353625	Parisi/SP			0	0	
314750	Passabém/MG			0	0	
314760	Passa Quatro/MG	sim	nao	0	0	nao
314790	Passos/MG	sim	sim	1	17	nao
314800	Patos de Minas/MG	sim	sim	1	14	sim
314810	Patrocínio/MG	sim	nao	0	0	nao
330385	Paty do Alferes/RJ			0	0	
314840	Paulistas/MG			0	0	
353670	Pederneiras/SP	sim	nao	0	0	sim
314875	Pedra Bonita/MG	sim	nao	0	0	nao
314890	Pedra do Indaia/MG			0	0	
314900	Pedra Dourada/MG	nao	nao	0	0	nao
314910	Pedralva/MG	sim	nao	0	0	nao
353710	Pedreira/SP	sim	sim	1	25	sim
353715	Pedrinhas Paulista/SP			0	0	
314920	Pedrinópolis/MG	sim	nao	0	0	nao
353730	Penápolis/SP	sim	sim	1	24	nao
353740	Pereira Barreto/SP	sim	sim	1	8	sim
353750	Pereiras/SP	sim	nao	0	0	sim

TABELA Ca01 - INFORMAÇÕES SOBRE CATADORES

ANO DE
REFERÊNCIA
2011

Município		Existência de catadores dispersos	Organização			Existência de trabalho social executado pela Prefeitura
Código	Nome/UF		Existência de organização formal	Quantidade de entidades associativas	Quantidade de associados	
				Entidades	Pessoas	
REGIÃO SUDESTE		Ca004	Ca005	Ca006	Ca007	Ca008
315000	Pescador/MG	sim	nao	0	0	nao
330390	Petrópolis/RJ	sim	sim	3	80	nao
353770	Piacatu/SP	nao	nao	0	0	nao
353780	Piedade/SP	sim	sim	1	15	sim
315015	Piedade de Caratinga/MG	sim	nao	0	0	nao
353800	Pindamonhangaba/SP			0	0	
353810	Pindorama/SP	sim	nao	0	0	sim
315053	Pingo-D ÁGUA/MG			0	0	
353820	Pinhalzinho/SP	sim	nao	0	0	nao
330395	Pinheiral/RJ	sim	nao	0	0	nao
353850	Piquete/SP			0	0	
315060	Piracema/MG	nao	nao	0	0	nao
353870	Piracicaba/SP	sim	sim	1	26	sim
330400	Pirai/RJ			0	0	
353880	Piraju/SP	sim	sim	1	20	sim
353900	Pirangi/SP	sim	nao	0	0	nao
315090	Piranguçu/MG	nao	sim	1	6	sim
315100	Piranguinho/MG	sim	sim	1	6	sim
315120	Pirapora/MG	sim	sim	2	34	sim
353920	Pirapozinho/SP	sim	nao	0	0	nao
353930	Pirassununga/SP	sim	sim	1	25	sim
353950	Pitangueiras/SP	sim	nao	0	0	sim
353960	Planalto/SP			0	0	
353970	Platina/SP			0	0	
353980	Poá/SP	sim	sim	1	40	nao
315180	Poços de Caldas/MG	sim	sim	2	80	sim
353990	Poloni/SP			0	0	
315200	Pompéu/MG	sim	sim	1	19	sim
354010	Pongai/SP	sim	nao	0	0	sim
320425	Ponto Belo/ES	sim	nao	0	0	nao
315217	Ponto dos Volantes/MG			0	0	
354040	Populina/SP	sim	nao	0	0	nao
354050	Porangaba/SP			0	0	

TABELA Ca01 - INFORMAÇÕES SOBRE CATADORES

ANO DE
REFERÊNCIA
2011

Município		Existência de catadores dispersos	Organização			Existência de trabalho social executado pela Prefeitura
Código	Nome/UF		Existência de organização formal	Quantidade de entidades associativas	Quantidade de associados	
				Entidades	Pessoas	
REGIÃO SUDESTE		Ca004	Ca005	Ca006	Ca007	Ca008
330410	Porciúncula/RJ			0	0	
354060	Porto Feliz/SP	sim	sim	1	12	sim
354070	Porto Ferreira/SP			0	0	
315240	Poté/MG			0	0	
315250	Pouso Alegre/MG	sim	nao	0	0	nao
354085	Pracinha/SP	sim	nao	0	0	nao
354100	Praia Grande/SP	sim	sim	1	49	sim
315280	Prata/MG	sim	sim	1	42	nao
315300	Pratinha/MG	sim	nao	0	0	nao
354110	Presidente Alves/SP			0	0	
315310	Presidente Bernardes/MG			0	0	
354130	Presidente Epitácio/SP			0	0	
354140	Presidente Prudente/SP	sim	nao	0	0	nao
354150	Presidente Venceslau/SP			0	0	
330414	Queimados/RJ			0	0	
315380	Queluzito/MG	sim	nao	0	0	sim
354200	Quintana/SP	sim	nao	0	0	nao
330415	Quissamã/RJ	nao	nao	0	0	nao
354210	Rafard/SP	sim	nao	0	0	nao
315400	Raul Soares/MG	sim	nao	0	0	nao
354230	Redenção da Serra/SP	sim	nao	0	0	nao
354240	Regente Feijó/SP			0	0	
354250	Reginópolis/SP	sim	nao	0	0	nao
315420	Resende Costa/MG	nao	nao	0	0	nao
315440	Ressaquinha/MG	sim	nao	0	0	nao
315445	Riachinho/MG	nao	nao	0	0	nao
354310	Ribeirão Corrente/SP	sim	nao	0	0	nao
354325	Ribeirão Grande/SP	nao	sim	1	7	sim
354330	Ribeirão Pires/SP	sim	sim	1	20	sim
354340	Ribeirão Preto/SP	sim	nao	0	0	sim
354360	Rifaina/SP	sim	nao	0	0	nao
354370	Rincão/SP	sim	sim	1	8	sim
354380	Rinópolis/SP			0	0	

TABELA Ca01 - INFORMAÇÕES SOBRE CATADORES

ANO DE
REFERÊNCIA
2011

Município		Existência de catadores dispersos	Organização			Existência de trabalho social executado pela Prefeitura
Código	Nome/UF		Existência de organização formal	Quantidade de entidades associativas	Quantidade de associados	
				Entidades	Pessoas	
REGIÃO SUDESTE		Ca004	Ca005	Ca006	Ca007	Ca008
320435	Rio Bananal/ES	sim	nao	0	0	nao
330430	Rio Bonito/RJ	sim	nao	0	0	nao
330440	Rio Claro/RJ			0	0	
354390	Rio Claro/SP	sim	sim	1	35	sim
330450	Rio das Flores/RJ			0	0	
354400	Rio das Pedras/SP			0	0	
330455	Rio de Janeiro/RJ	sim	sim	14	356	sim
315500	Rio Doce/MG	nao	nao	0	0	nao
315510	Rio do Prado/MG	nao	nao	0	0	nao
354420	Riolândia/SP	sim	nao	0	0	nao
315530	Rio Manso/MG	nao	nao	0	0	nao
315570	Rio Piracicaba/MG	nao	sim	1	25	sim
315590	Rio Preto/MG			0	0	
354350	Riversul/SP			0	0	
315620	Rochedo de Minas/MG			0	0	
315630	Rodeiro/MG	sim	nao	0	0	nao
354425	Rosana/SP	sim	nao	0	0	nao
354430	Roseira/SP	sim	nao	0	0	nao
354440	Rubiácea/SP	sim	nao	0	0	sim
354450	Rubinéia/SP			0	0	
315670	Sabará/MG	nao	nao	0	0	nao
315680	Sabinópolis/MG	sim	nao	0	0	nao
354470	Sagres/SP	nao	nao	0	0	nao
354480	Sales/SP	sim	nao	0	0	nao
315700	Salinas/MG	sim	nao	0	0	nao
354520	Salto/SP	sim	sim	1	48	
354530	Salto de Pirapora/SP	sim	sim	1	15	
354560	Santa Adélia/SP	sim	nao	0	0	nao
354580	Santa Bárbara D Oeste/SP	sim	sim	1	10	sim
354600	Santa Branca/SP	sim	nao	0	0	nao
354610	Santa Clara D Oeste/SP			0	0	
354620	Santa Cruz da Conceição/SP			0	0	
354630	Santa Cruz das Palmeiras/SP	sim	nao	0	0	nao

TABELA Ca01 - INFORMAÇÕES SOBRE CATADORES

ANO DE
REFERÊNCIA
2011

Município		Existência de catadores dispersos	Organização			Existência de trabalho social executado pela Prefeitura
Código	Nome/UF		Existência de organização formal	Quantidade de entidades associativas	Quantidade de associados	
				Entidades	Pessoas	
REGIÃO SUDESTE		Ca004	Ca005	Ca006	Ca007	Ca008
354650	Santa Ernestina/SP			0	0	
354670	Santa Gertrudes/SP	sim	sim	1	20	nao
354680	Santa Isabel/SP	sim	nao	0	0	nao
315770	Santa Juliana/MG	sim	nao	0	0	nao
354690	Santa Lúcia/SP			0	0	
315780	Santa Luzia/MG	sim	sim	1	12	nao
354700	Santa Maria da Serra/SP			0	0	
320455	Santa Maria de Jetibá/ES	sim	nao	0	0	nao
330460	Santa Maria Madalena/RJ	sim	nao	0	0	nao
354710	Santa Mercedes/SP			0	0	
354720	Santana da Ponte Pensa/SP	sim	nao	0	0	nao
315895	Santana do Paraíso/MG	sim	nao	0	0	nao
354740	Santa Rita D Oeste/SP	sim	nao	0	0	sim
354750	Santa Rita do Passa Quatro/SP	sim	nao	0	0	nao
315960	Santa Rita do Sapucaí/MG			0	0	
354760	Santa Rosa de Viterbo/SP	sim	nao	0	0	sim
315980	Santa Vitória/MG			0	0	
354780	Santo André/SP	sim	nao	0	0	nao
354790	Santo Antônio da Alegria/SP			0	0	
354800	Santo Antônio de Posse/SP	nao	sim	1	32	sim
316030	Santo Antônio do Jacinto/MG	nao	nao	0	0	nao
316040	Santo Antônio do Monte/MG	sim	sim	1	20	nao
354820	Santo Antônio do Pinhal/SP			0	0	
316060	Santo Hipólito/MG	nao		0	0	
354840	Santópolis do Aguapeí/SP	sim	nao	0	0	nao
354850	Santos/SP	sim	sim	1	80	nao
316070	Santos Dumont/MG			0	0	
316080	São Bento Abade/MG			0	0	
354860	São Bento do Sapucaí/SP	sim	nao	0	0	nao
354870	São Bernardo do Campo/SP	sim	sim	2	64	sim
316090	São Brás do Suaçuí/MG	nao	nao	0	0	nao
354880	São Caetano do Sul/SP	sim	nao	0	0	nao
354890	São Carlos/SP	sim	sim	2	79	sim

TABELA Ca01 - INFORMAÇÕES SOBRE CATADORES

ANO DE
REFERÊNCIA
2011

Município		Existência de catadores dispersos	Organização			Existência de trabalho social executado pela Prefeitura
Código	Nome/UF		Existência de organização formal	Quantidade de entidades associativas	Quantidade de associados	
				Entidades	Pessoas	
REGIÃO SUDESTE		Ca004	Ca005	Ca006	Ca007	Ca008
316095	São Domingos das Dores/MG	sim	nao	0	0	nao
316105	São Félix de Minas/MG	sim	nao	0	0	nao
316110	São Francisco/MG	sim	nao	0	0	nao
316140	São Francisco do Glória/MG			0	0	
320470	São Gabriel da Palha/ES			0	0	
316165	São Geraldo do Baixo/MG			0	0	
330490	São Gonçalo/RJ	sim	nao	0	0	nao
316170	São Gonçalo do Abaeté/MG	nao	nao	0	0	nao
316190	São Gonçalo do Rio Abaixo/MG	nao		0	0	
316220	São João Batista do Glória/MG	nao	nao	0	0	nao
330500	São João da Barra/RJ	sim	nao	0	0	sim
354910	São João da Boa Vista/SP	sim	sim	1	25	nao
354925	São João de Iracema/SP	nao	nao	0	0	nao
316250	São João del Rei/MG	sim	sim	1	16	nao
330510	São João de Meriti/RJ			0	0	
316265	São João do Pacuí/MG			0	0	
316280	São João Evangelista/MG	sim	nao	0	0	nao
354940	São Joaquim da Barra/SP	sim	nao	0	0	nao
354970	São José do Rio Pardo/SP			0	0	
354980	São José do Rio Preto/SP	sim	sim	1	60	nao
354990	São José dos Campos/SP	sim	sim	2	114	sim
330515	São José do Vale do Rio Preto/RJ	sim	sim	1	17	
316370	São Lourenço/MG			0	0	
354995	São Lourenço da Serra/SP	nao		0	0	
355000	São Luís do Paraitinga/SP			0	0	
355010	São Manuel/SP	sim	sim	1	40	nao
320490	São Mateus/ES			0	0	
316380	São Miguel do Anta/MG	sim	nao	0	0	nao
355030	São Paulo/SP	sim	sim	20	965	nao
330520	São Pedro da Aldeia/RJ			0	0	
355050	São Pedro do Turvo/SP	sim		0	0	
355060	São Roque/SP	sim	sim	1	25	nao
320495	São Roque do Canaã/ES	sim	nao	0	0	sim

TABELA Ca01 - INFORMAÇÕES SOBRE CATADORES

ANO DE
REFERÊNCIA
2011

Município		Existência de catadores dispersos	Organização			Existência de trabalho social executado pela Prefeitura
Código	Nome/UF		Existência de organização formal	Quantidade de entidades associativas	Quantidade de associados	
				Entidades	Pessoas	
REGIÃO SUDESTE		Ca004	Ca005	Ca006	Ca007	Ca008
355070	São Sebastião/SP			0	0	
355080	São Sebastião da Grama/SP			0	0	
316447	São Sebastião do Anta/MG			0	0	
316470	São Sebastião do Paraíso/MG			0	0	
316500	São Tiago/MG			0	0	
355100	São Vicente/SP	nao	nao	0	0	
316530	São Vicente de Minas/MG			0	0	
316540	Sapucaí-Mirim/MG			0	0	
316553	Sarzedo/MG	sim	nao	0	0	nao
316560	Senador Cortes/MG			0	0	
316590	Senador Modestino Gonçalves/MG			0	0	
316600	Senhora de Oliveira/MG	nao	nao	0	0	nao
316640	Seritinga/MG	sim	nao	0	0	nao
320500	Serra/ES			0	0	
316670	Serra dos Aimorés/MG			0	0	
355150	Serrana/SP	sim	sim	1	20	sim
355160	Serra Negra/SP	sim	nao	0	0	nao
316690	Serrania/MG	sim	nao	0	0	nao
316695	Serranópolis de Minas/MG	sim	nao	0	0	nao
316710	Serro/MG	sim	nao	0	0	nao
355170	Sertãozinho/SP	sim	sim	1	19	sim
355180	Sete Barras/SP			0	0	
316720	Sete Lagoas/MG	sim	sim	1	32	nao
355200	Silveiras/SP	sim	nao	0	0	nao
316750	Simão Pereira/MG	nao	nao	0	0	nao
355210	Socorro/SP	sim	nao	0	0	nao
316780	Soledade de Minas/MG	sim	nao	0	0	nao
355220	Sorocaba/SP	sim	sim	4	190	sim
355230	Sud Mennucci/SP	sim	nao	0	0	nao
355240	Sumaré/SP	sim	sim	2	41	sim
355255	Suzanópolis/SP	sim	nao	0	0	nao
355250	Suzano/SP	sim	sim	1	20	nao
355260	Tabapuã/SP			0	0	

TABELA Ca01 - INFORMAÇÕES SOBRE CATADORES

ANO DE
REFERÊNCIA
2011

Município		Existência de catadores dispersos	Organização			Existência de trabalho social executado pela Prefeitura
Código	Nome/UF		Existência de organização formal	Quantidade de entidades associativas	Quantidade de associados	
				Entidades	Pessoas	
REGIÃO SUDESTE		Ca004	Ca005	Ca006	Ca007	Ca008
355270	Tabatinga/SP	sim	nao	0	0	sim
355280	Taboão da Serra/SP	sim	sim	1	150	sim
355290	Taciba/SP			0	0	
316800	Taiobeiras/MG			0	0	
355330	Tambaú/SP	sim	sim	1	24	nao
316805	Taparuba/MG	nao	nao	0	0	nao
316820	Tapiraí/MG	sim	nao	0	0	nao
355350	Tapiraí/SP	sim	nao	0	0	nao
355370	Taquaritinga/SP	sim	nao	0	0	nao
355380	Taquarituba/SP	sim	sim	1	9	sim
355385	Taquarivaí/SP	sim	sim	1	2	nao
355390	Tarabai/SP	nao	sim	1	5	nao
355395	Tarumã/SP	sim	nao	0	0	nao
355400	Tatuí/SP	sim	sim	1	40	nao
355410	Taubaté/SP	sim	sim	3	60	sim
316860	Teófilo Otoni/MG	sim	sim	1	14	nao
330580	Teresópolis/RJ			0	0	
355460	Timburi/SP	sim	nao	0	0	nao
316900	Tocantins/MG	sim	nao	0	0	nao
355465	Torre de Pedra/SP	nao	nao	0	0	nao
355475	Trabiju/SP	sim	nao	0	0	nao
355480	Tremembé/SP			0	0	
316930	Três Corações/MG	sim	sim	1	12	sim
355490	Três Fronteiras/SP			0	0	
316935	Três Marias/MG	sim	nao	0	0	nao
316940	Três Pontas/MG	sim	sim	1	6	nao
355520	Turiúba/SP	sim	nao	0	0	sim
317010	Uberaba/MG	sim	sim	2	26	nao
317020	Uberlândia/MG	sim	sim	6	50	nao
355550	Ubirajara/SP			0	0	
317030	Umburatiba/MG	nao		0	0	nao
317040	Unai/MG	sim	sim	1	16	nao
317043	União de Minas/MG			0	0	

TABELA Ca01 - INFORMAÇÕES SOBRE CATADORES

ANO DE
REFERÊNCIA
2011

Município		Existência de catadores dispersos	Organização			Existência de trabalho social executado pela Prefeitura
Código	Nome/UF		Existência de organização formal	Quantidade de entidades associativas	Quantidade de associados	
				Entidades	Pessoas	
REGIÃO SUDESTE		Ca004	Ca005	Ca006	Ca007	Ca008
355580	Urânia/SP	sim	nao	0	0	nao
355590	Uru/SP	nao	nao	0	0	nao
317047	Uruana de Minas/MG	nao	nao	0	0	nao
317052	Urucuia/MG	nao	nao	0	0	nao
355620	Valinhos/SP	sim	nao	0	0	nao
355630	Valparaíso/SP			0	0	
355645	Vargem Grande Paulista/SP	sim	sim	1	8	nao
317070	Varginha/MG	sim	sim	1	60	sim
330615	Varre-Sai/RJ	sim	nao	0	0	nao
330620	Vassouras/RJ			0	0	
320506	Venda Nova do Imigrante/ES	sim	nao	0	0	nao
317115	Vermelho Novo/MG			0	0	
317120	Vespasiano/MG	sim	sim	3	33	nao
320510	Viana/ES	sim		0	0	nao
317130	Viçosa/MG	sim	sim	2	38	sim
317140	Vieiras/MG	nao		0	0	
320520	Vila Velha/ES	sim	sim	1	9	
355670	Vinhedo/SP	nao	nao	0	0	nao
355680	Viradouro/SP			0	0	
317160	Virgem da Lapa/MG			0	0	
317170	Virgínia/MG			0	0	
317200	Visconde do Rio Branco/MG			0	0	
320530	Vitória/ES	sim	sim	2	47	sim
355695	Vitória Brasil/SP			0	0	
317210	Volta Grande/MG			0	0	
330630	Volta Redonda/RJ	sim	sim	2	47	sim
355700	Votorantim/SP	sim	sim	1	46	sim
355710	Votuporanga/SP	sim	sim	1	35	nao
355715	Zacarias/SP	sim	nao	0	0	nao

TABELA Up01
INFORMAÇÕES SOBRE UNIDADES DE PROCESSAMENTO

TABELA Up01 - INFORMAÇÕES SOBRE AS UNIDADES DE PROCESSAMENTO

ANO DE
REFERÊNCIA
2011

Município de localização		Unidades de processamento dos resíduos sólidos situadas no município						
		Nome da unidade	Tipo de unidade segundo o município informante	Município responsável pelo gerenciamento	Operador	Início de operação	Recebe de outros municípios	Unidade em operação no ano de referência
Código	Nome/UF							
REGIÃO SUDESTE		Up001	Up003	Up079	Up004	Up002	Up012	Up051
310050	Açucena/MG	LIXÃO MUNICIPAL	Lixão	O próprio	Prefeitura ou SLU	2010	nao	sim
350020	Adolfo/SP	ATERRO SANITARIO MUNICIPAL EM VALAS - ADOLFO	Aterro sanitário	O próprio	Prefeitura ou SLU	2009	nao	sim
320010	Afonso Cláudio/ES	ATERRO CONTROLADO DO MUNICÍPIO DE AFONSO CLÁUDIO	Aterro controlado	O próprio	Prefeitura ou SLU	2010	nao	sim
310070	Água Comprida/MG	ATERRO CONTROLADO	Aterro controlado	O próprio	Prefeitura ou SLU	2007	nao	sim
350030	Aguaí/SP	ATERRO SANITÁRIO EM VALAS	Aterro sanitário	O próprio	Prefeitura ou SLU	2011	nao	sim
310080	Aguanil/MG	Aterro Controlado de Aguanil	Aterro controlado	O próprio	Prefeitura ou SLU	2003	nao	sim
310080	Aguanil/MG	Unidade de Triagem de Aguanil	Unidade de triagem (galpão ou usina)	O próprio	Prefeitura ou SLU	2005	nao	sim
350040	Águas da Prata/SP	ACRAP Associação dos Catadores Mat Recicláveis Ág	Unidade de triagem (galpão ou usina)	O próprio	Associação de catadores	2005	nao	sim
310090	Águas Formosas/MG	Lixao	Lixão	O próprio	Prefeitura ou SLU		nao	sim
310110	Aimorés/MG	Unidade de Triagem	Unidade de triagem (galpão ou usina)	O próprio	Prefeitura ou SLU	1998	nao	sim
310110	Aimorés/MG	Unidade Compostagem	Unidade de compostagem (pátio ou usina)	O próprio	Prefeitura ou SLU	1998	nao	sim
310110	Aimorés/MG	ATERRO SANITÁRIO	Aterro sanitário	O próprio	Prefeitura ou SLU	1998	nao	sim
310160	Alfenas/MG	Aterro controlado Alfenas	Aterro controlado	O próprio	Prefeitura ou SLU	1980	nao	sim
310200	Alterosa/MG	Aterro Sanitário na Usina de Triagem e Compostagem de Lixo.	Aterro controlado	O próprio	Prefeitura ou SLU		nao	sim
310200	Alterosa/MG	Usina de Triagem e Compostagem de Lixo	Unidade de triagem (galpão ou usina)	O próprio	Prefeitura ou SLU	2011	nao	sim
350110	Alto Alegre/SP	unidade de alto alegre(novo cadastro)	Aterro sanitário	O próprio	Prefeitura ou SLU	2009	nao	sim
315350	Alto Jequitibá/MG	PREFEITURA MUNICIPAL DE ALTO JEQUITIBÁ	Lixão	O próprio	Prefeitura ou SLU		nao	sim
350115	Alumínio/SP	COOPERAL	Unidade de triagem (galpão ou usina)	O próprio	Associação de catadores	2007	nao	sim
350115	Alumínio/SP	ATERRO SANITÁRIO MUNICIPAL	Aterro controlado	O próprio	Prefeitura ou SLU	2011	nao	sim
350130	Álvares Machado/SP	Aterro Controlado de Álvares Machado	Aterro controlado	O próprio	Prefeitura ou SLU	2011	nao	sim
350150	Alvinlândia/SP	ATERRO SANITÁRIO MUNICIPAL	Aterro sanitário	O próprio	Prefeitura ou SLU	2011	nao	sim
310240	Alvorada de Minas/MG	Aterro Controlado de Alvorada de Minas	Aterro controlado	O próprio	Outro	2008	nao	sim
350160	Americana/SP	Coopergramado	Outra	O próprio	Associação de catadores	2008	nao	sim
350160	Americana/SP	Aterro Sanitário do Salto Grande		O próprio		2001		nao
350160	Americana/SP	Unidade de Triagem CooperLirios	Outra	O próprio	Associação de catadores	2005	nao	sim
350160	Americana/SP	Unidade de Triagem São Domingos	Outra	O próprio	Associação de catadores	2003	nao	sim
350190	Amparo/SP	Aterro Sanitário Municipal de Amparo	Aterro sanitário	O próprio	Prefeitura ou SLU	1995	sim	sim
310260	Andradas/MG	Aterro Sanitário do Município de Andradas	Aterro sanitário	O próprio	Prefeitura ou SLU	2009	nao	sim
310280	Andrelândia/MG	Aterro Controlado	Aterro controlado	O próprio	Prefeitura ou SLU	2011	nao	sim
350220	Angatuba/SP	Aterro sanitário de Angatuba	Aterro sanitário	O próprio	Prefeitura ou SLU	2004	nao	sim
330010	Angra dos Reis/RJ	UPR-Verde	Unidade de compostagem (pátio ou usina)	O próprio	Empresa privada	2011	nao	sim
330010	Angra dos Reis/RJ	Ariró	Aterro controlado	O próprio	Outro	2011	nao	sim
330010	Angra dos Reis/RJ	Vala Específica para RSS	Vala especifica de RSS	O próprio	Empresa privada	2001	nao	sim

TABELA Up01 - INFORMAÇÕES SOBRE AS UNIDADES DE PROCESSAMENTO

ANO DE
REFERÊNCIA
2011

Município de localização		Unidades de processamento dos resíduos sólidos situadas no município						
		Nome da unidade	Tipo de unidade segundo o município informante	Município responsável pelo gerenciamento	Operador	Início de operação	Recebe de outros municípios	Unidade em operação no ano de referência
Código	Nome/UF							
REGIÃO SUDESTE		Up001	Up003	Up079	Up004	Up002	Up012	Up051
350230	Anhembi/SP	Anhembi	Aterro sanitário	O próprio	Prefeitura ou SLU	2001	nao	sim
350260	Aparecida D Oeste/SP	Aterro de Resíduos solidos	Aterro sanitário	O próprio	Prefeitura ou SLU	2011	nao	sim
350270	Apiai/SP	Aterro Sanitário de Apiai	Aterro sanitário	O próprio	Prefeitura ou SLU	2004	nao	sim
350280	Araçatuba/SP	Aterro de Araçatuba-SP	Aterro sanitário	O próprio	Empresa privada	1997	nao	sim
310350	Araguari/MG	Aterro Controlado	Aterro controlado	O próprio	Prefeitura ou SLU	2001	nao	sim
310350	Araguari/MG	Incinerador		O próprio		2001		nao
310350	Araguari/MG	Unidade de Triagem		O próprio		2002		nao
310350	Araguari/MG	Vala para RSS		O próprio		2001		nao
350310	Arandu/SP	Aterro Sanitário de Arandu	Aterro sanitário	O próprio	Prefeitura ou SLU	2006	nao	sim
350315	Arapei/SP	Aterro Controlado	Aterro controlado	O próprio	Prefeitura ou SLU	2011	nao	sim
310375	Araporã/MG	Aterro Controlado de Araporã	Aterro controlado	O próprio	Prefeitura ou SLU	2009	nao	sim
350320	Araraquara/SP	ESTAÇÃO DE TRANSBORDO DE RSS	Unidade de transbordo	O próprio	Prefeitura ou SLU	2010	nao	sim
350320	Araraquara/SP	Aterro Controlado		O próprio		1975		nao
350320	Araraquara/SP	Bolsão de entulho	Área de transb e triagem de RCD e volumosos	O próprio	Prefeitura ou SLU	2003	nao	sim
350320	Araraquara/SP	Central de Tratamento de Resíduos Serviço de Saúde		O próprio		1990		nao
350320	Araraquara/SP	Usina de Reciclagem	Unidade de triagem (galpão ou usina)	O próprio	Prefeitura ou SLU	1988	nao	sim
350320	Araraquara/SP	UNIDADE DE TRANSBORDO DE RESÍDUOS SÓLIDOS DOMICILI	Unidade de transbordo	O próprio	Prefeitura ou SLU	2009	sim	sim
350335	Arco-Íris/SP	Aterro Sanitario em Valas	Aterro sanitário	O próprio	Prefeitura ou SLU	2005	nao	sim
350400	Assis/SP	Usina de Reciclagem e Compostagem de Assis	Outra	O próprio	Associação de catadores	1988	nao	sim
350400	Assis/SP	Aterro Sanitário de Rejeitos	Aterro controlado	O próprio	Prefeitura ou SLU	1988	nao	sim
350400	Assis/SP	Aterro de Resíduos de Construção e Demolição	Aterro de Resíduos da Construção Civil	O próprio	Prefeitura ou SLU	2005	nao	sim
350400	Assis/SP	Sterlix Ambiental Ltda	Unid. tratamento por microondas ou autoclave	O próprio	Empresa privada	2007	nao	sim
350400	Assis/SP	CCOCASSIS Cooperativa de catadores de materiais re	Outra	O próprio	Consorcio intermunicipal	2001	nao	sim
350400	Assis/SP	ECOVALVERDE	Outra	O próprio	Consorcio intermunicipal	2009	nao	sim
350410	Atibaia/SP	Central de Triagem e Transbordo	Unidade de triagem (galpão ou usina)	O próprio	Associação de catadores	1997	nao	sim
350440	Avanhandava/SP	Aterro Sanitario em Valas - Brasil	Aterro sanitário	O próprio	Prefeitura ou SLU	2009	nao	sim
320080	Baixo Guandu/ES	Unidade de Tratamento de Lixo	Aterro controlado	O próprio	Prefeitura ou SLU	1999	nao	sim
350470	Balbinos/SP	BALBINOS - PREFEITURA MUNICIPAL DE BALBINOS	Aterro sanitário	O próprio	Prefeitura ou SLU	2002	nao	sim
350500	Barão de Antonina/SP	Aterro Sanitário de Barão de Antonina	Aterro sanitário	O próprio	Prefeitura ou SLU	2010	nao	sim
310540	Barão de Cocais/MG	Aterro Sanitário de Barão de Cocais	Aterro sanitário	O próprio	Prefeitura ou SLU	2007	nao	sim
310560	Barbacena/MG	Aterro Controlado	Aterro controlado	O próprio	Prefeitura ou SLU	2002	sim	sim
310560	Barbacena/MG	Unidade Triagem		O próprio		2002		nao
310560	Barbacena/MG	Vala Específica para RSS		O próprio		2005		nao

TABELA Up01 - INFORMAÇÕES SOBRE AS UNIDADES DE PROCESSAMENTO

ANO DE
REFERÊNCIA
2011

Município de localização		Unidades de processamento dos resíduos sólidos situadas no município						
		Nome da unidade	Tipo de unidade segundo o município informante	Município responsável pelo gerenciamento	Operador	Início de operação	Recebe de outros municípios	Unidade em operação no ano de referência
Código	Nome/UF							
REGIÃO SUDESTE		Up001	Up003	Up079	Up004	Up002	Up012	Up051
350520	Bariri/SP	aterro municipal	Unidade de transbordo	O próprio	Prefeitura ou SLU	2009	nao	sim
350535	Barra do Chapéu/SP	Aterro Sanitário - Realce	Aterro sanitário	O próprio	Prefeitura ou SLU	2011	nao	sim
330030	Barra do Pirai/RJ	Aterro Controlado de Barra do Pirai	Aterro controlado	O próprio	Empresa privada	2006	nao	sim
330030	Barra do Pirai/RJ	Vazadouro de Lixo Municipal		O próprio		1988		nao
330030	Barra do Pirai/RJ	Cooperativa de Lixo Reciclável de Barra do Pirai		O próprio		2005		nao
330040	Barra Mansa/RJ	Barra Mansa	Unidade de triagem (galpão ou usina)	O próprio	Associação de catadores	2005	nao	sim
330040	Barra Mansa/RJ	Lixão	Lixão	O próprio	Prefeitura ou SLU	1988	nao	sim
350580	Bastos/SP	Consórcio Intermunicipal para Tratamento e Disposição Final de Lixo - COTRALIX	Unidade de compostagem (pátio ou usina)	O próprio	Consorcio intermunicipal	2006	sim	sim
350590	Batatais/SP	Aterro Sanitário Municipal	Aterro sanitário	O próprio	Prefeitura ou SLU	2000	nao	sim
350600	Bauru/SP	Aterro Sanitário de Bauru	Aterro sanitário	O próprio	Prefeitura ou SLU	2003	nao	sim
350600	Bauru/SP	Central de Reciclagem	Unidade de triagem (galpão ou usina)	O próprio	Prefeitura ou SLU	1993	nao	sim
350600	Bauru/SP	Erosão para entulhos	Outra	O próprio	Prefeitura ou SLU	2005	nao	sim
350600	Bauru/SP	Valas Sépticas	Vala especifica de RSS	O próprio	Prefeitura ou SLU	1994	nao	sim
350600	Bauru/SP	Viviero de Mudas	Outra	O próprio	Prefeitura ou SLU	2000	nao	sim
310610	Belmiro Braga/MG	Aterro Controlado	Aterro controlado	O próprio	Prefeitura ou SLU	2009	nao	sim
310620	Belo Horizonte/MG	Galpão Granja de Freitas	Unidade de triagem (galpão ou usina)	O próprio	Associação de catadores	2010	nao	sim
310620	Belo Horizonte/MG	Associrecicle	Unidade de triagem (galpão ou usina)	O próprio	Associação de catadores	2004	nao	sim
310620	Belo Horizonte/MG	Compostagem	Unidade de compostagem (pátio ou usina)	O próprio	Prefeitura ou SLU	1996	nao	sim
310620	Belo Horizonte/MG	Est. Reciclagem Entulho CTRS BR040	Área de reciclagem de RCD (=un reciclagem	O próprio	Prefeitura ou SLU	2005	nao	sim
310620	Belo Horizonte/MG	Estação Estoril	Área de reciclagem de RCD (=un reciclagem	O próprio	Prefeitura ou SLU	1996	nao	sim
310620	Belo Horizonte/MG	Estação Pampulha	Área de reciclagem de RCD (=un reciclagem	O próprio	Prefeitura ou SLU	1996	nao	sim
310620	Belo Horizonte/MG	ASMARE Galpão Contorno	Unidade de triagem (galpão ou usina)	O próprio	Associação de catadores	1992	nao	sim
310620	Belo Horizonte/MG	ASMARE Galpão Ituiutaba	Unidade de triagem (galpão ou usina)	O próprio	Associação de catadores	2001	nao	sim
310620	Belo Horizonte/MG	ASTEMARP Pampulha		O próprio		2003		nao
310620	Belo Horizonte/MG	COMARP	Unidade de triagem (galpão ou usina)	O próprio	Associação de catadores	2004	nao	sim
310620	Belo Horizonte/MG	COOCAPEL		O próprio		2003		nao
310620	Belo Horizonte/MG	COOPERSOL Venda Nova	Unidade de triagem (galpão ou usina)	O próprio	Associação de catadores	2003	nao	sim
310620	Belo Horizonte/MG	COOPERSOLI Barreiro	Unidade de triagem (galpão ou usina)	O próprio	Associação de catadores	2003	nao	sim
310620	Belo Horizonte/MG	Aterro Sanitário CTRS BR 040 - DESATIVADO		O próprio		1975		nao
310620	Belo Horizonte/MG	Célula de Saúde CTRS BR040	Vala especifica de RSS	O próprio	Prefeitura ou SLU	2007	nao	sim
310620	Belo Horizonte/MG	Coopemar Oeste	Unidade de triagem (galpão ou usina)	O próprio	Associação de catadores	2005	nao	sim
310620	Belo Horizonte/MG	Estação de Transbordo CTRS BR040	Unidade de transbordo	O próprio	Prefeitura ou SLU	2008	nao	sim
310620	Belo Horizonte/MG	Aterro de Inertes da CTRS BR040		O próprio		2005		nao

TABELA Up01 - INFORMAÇÕES SOBRE AS UNIDADES DE PROCESSAMENTO

ANO DE
REFERÊNCIA
2011

Município de localização		Unidades de processamento dos resíduos sólidos situadas no município						
		Nome da unidade	Tipo de unidade segundo o município informante	Município responsável pelo gerenciamento	Operador	Início de operação	Recebe de outros municípios	Unidade em operação no ano de referência
Código	Nome/UF							
REGIÃO SUDESTE		Up001	Up003	Up079	Up004	Up002	Up012	Up051
310640	Belo Vale/MG	Aterro controlado	Aterro controlado	O próprio	Prefeitura ou SLU	2011	nao	sim
310640	Belo Vale/MG	Usina de Compostagem de Resíduos Sólidos	Unidade de compostagem (pátio ou usina)	O próprio	Prefeitura ou SLU	2011	nao	sim
310640	Belo Vale/MG	Usina de Triagem	Unidade de triagem (galpão ou usina)	O próprio	Prefeitura ou SLU	2011	nao	sim
350620	Bento de Abreu/SP	Aterro controlado	Aterro controlado	O próprio	Prefeitura ou SLU	2011	nao	sim
350620	Bento de Abreu/SP	Und. De Incineração CONSTROESTE CONSTRUTORA		O próprio				nao
350630	Bernardino de Campos/SP	Aterro Sanitário	Aterro sanitário	O próprio	Prefeitura ou SLU		nao	sim
310660	Bertópolis/MG	ATERRO MUNICIPAL	Aterro sanitário	O próprio	Prefeitura ou SLU	2011	nao	sim
310670	Betim/MG	ASCAPEL	Unidade de triagem (galpão ou usina)	O próprio	Associação de catadores	2002	nao	sim
310670	Betim/MG	Aterro de Entulho	Aterro de Resíduos da Construção Civil	O próprio	Prefeitura ou SLU	2003	nao	sim
310670	Betim/MG	Aterro Industrial	Aterro industrial	O próprio	Empresa privada	2003	sim	sim
310670	Betim/MG	Aterro Sanitário	Aterro sanitário	O próprio	Prefeitura ou SLU	1996	sim	sim
310670	Betim/MG	Autoclave	Unid. tratamento por microondas ou autoclave	O próprio	Empresa privada	2003	sim	sim
310670	Betim/MG	Compostagem	Unidade de compostagem (pátio ou usina)	O próprio	Prefeitura ou SLU	1996	nao	sim
350640	Bilac/SP	Aterro Sanitário Municipal	Aterro sanitário	O próprio	Prefeitura ou SLU	1996	nao	sim
350640	Bilac/SP	Depósito de Entulhos de construção e reformas	Área de transb e triagem de RCD e volumosos	O próprio	Prefeitura ou SLU	2005	nao	sim
310700	Biquinhas/MG	Aterro Sanitário Municipal	Aterro sanitário	O próprio	Prefeitura ou SLU	2011	nao	sim
350650	Birigui/SP	Aterro Sanitário	Aterro sanitário	O próprio	Prefeitura ou SLU	2011	nao	sim
350660	Biritiba-Mirim/SP	CIPAS CONSÓRCIO INTERMUNICIPAL PARA ATERRO SANITÁR		O próprio		1987		nao
310710	Boa Esperança/MG	Lixão	Lixão	O próprio		2011	nao	sim
350670	Boa Esperança do Sul/SP	Boa Esperança do Sul	Aterro sanitário	O próprio	Prefeitura ou SLU		nao	sim
350690	Bofete/SP	Aterro sanitário Municipal em valas	Aterro sanitário	O próprio	Prefeitura ou SLU	2001	nao	sim
350700	Boituva/SP	Aterro Municipal de Valas		O próprio		2004		nao
350700	Boituva/SP	transbordo municipal	Unidade de transbordo	O próprio	Prefeitura ou SLU	2010	nao	sim
330050	Bom Jardim/RJ	LIXAO	Lixão	O próprio	Prefeitura ou SLU		nao	sim
330060	Bom Jesus do Itabapoana/RJ	NOVA BOM JESUS 2	Aterro sanitário	O próprio	Prefeitura ou SLU	2011	nao	sim
330060	Bom Jesus do Itabapoana/RJ	Nova Bom Jesus	Unidade de compostagem (pátio ou usina)	O próprio	Prefeitura ou SLU	2009	nao	sim
350715	Bom Sucesso de Itararé/SP	Aterro Sanitário Municipal	Aterro sanitário	O próprio	Prefeitura ou SLU	2011	nao	sim
310810	Bonfim/MG	Unidade de Triagem	Unidade de triagem (galpão ou usina)	O próprio	Prefeitura ou SLU	2011	nao	sim
310825	Bonito de Minas/MG	ATERRO CONTROLADO PREFEITURA MUNICIPAL	Aterro controlado	O próprio	Prefeitura ou SLU	2009	nao	sim
350730	Boracéia/SP	ATERRO SANITÁRIO	Aterro sanitário	O próprio	Prefeitura ou SLU	2009	nao	sim
350730	Boracéia/SP	CHEIRO VERDE COMÉRCIO DE MATERIAIS RECICLÁVEIS AM	Outra	O próprio	Outro	2009	nao	sim
350745	Borebi/SP	Aterro	Aterro sanitário	O próprio	Prefeitura ou SLU	1999	nao	sim
350745	Borebi/SP	Central de Triagem e Disposição Final de RSD	Unidade de triagem (galpão ou usina)	O próprio	Prefeitura ou SLU	1997	nao	sim

TABELA Up01 - INFORMAÇÕES SOBRE AS UNIDADES DE PROCESSAMENTO

ANO DE
REFERÊNCIA
2011

Município de localização		Unidades de processamento dos resíduos sólidos situadas no município						
		Nome da unidade	Tipo de unidade segundo o município informante	Município responsável pelo gerenciamento	Operador	Início de operação	Recebe de outros municípios	Unidade em operação no ano de referência
Código	Nome/UF							
REGIÃO SUDESTE		Up001	Up003	Up079	Up004	Up002	Up012	Up051
310840	Botelhos/MG	Usina de Triagem e Compostagem de Resíduos Sólidos		O próprio		2006		nao
350750	Botucatu/SP	Aterro Sanitário de Botucatu	Aterro sanitário	O próprio	Empresa privada	1994	sim	sim
350760	Bragança Paulista/SP	Usina Municipal de Reciclagem	Unidade de compostagem (pátio ou usina)	O próprio	Associação de catadores	2010	nao	sim
350760	Bragança Paulista/SP	Aterro Sanitário	Aterro sanitário	O próprio	Empresa privada	1997	nao	sim
310855	Brasilândia de Minas/MG	ATERRO CONTROLADO DE BRASILÂNDIA DE MINAS	Aterro controlado	O próprio	Prefeitura ou SLU	2011	nao	sim
310870	Brás Pires/MG	Aterro controlado	Aterro controlado	O próprio	Prefeitura ou SLU	2007	nao	sim
350770	Braúna/SP	Aterro Sanitário Municipal	Aterro sanitário	O próprio	Prefeitura ou SLU	2001	nao	sim
350790	Brotas/SP	Aterro Sanitário de Brotas	Aterro sanitário	O próprio	Prefeitura ou SLU	2003	nao	sim
310900	Brumadinho/MG	Aterro Controlado	Aterro controlado	O próprio	Prefeitura ou SLU	1989	nao	sim
310900	Brumadinho/MG	Unidade de Triagem de Recicláveis	Unidade de triagem (galpão ou usina)	O próprio	Associação de catadores	1999	nao	sim
310910	Bueno Brandão/MG	Aterro Sitio Laranjeira	Aterro controlado	O próprio	Prefeitura ou SLU	1998	nao	sim
310920	Buenópolis/MG	Buenopolis	Aterro controlado	O próprio	Prefeitura ou SLU	2006	nao	sim
310925	Bugre/MG	Aterro Controlado de Bugre	Aterro controlado	O próprio	Prefeitura ou SLU	2011	nao	sim
350800	Buri/SP	ATERRO SANITÁRIO	Aterro sanitário	O próprio	Prefeitura ou SLU	2007	nao	sim
350810	Buritama/SP	Aterro Sanitário	Aterro sanitário	O próprio	Prefeitura ou SLU	2004	nao	sim
310940	Buritizeiro/MG	Aterro Controlado Municipal	Aterro controlado	O próprio	Prefeitura ou SLU	2006	nao	sim
310945	Cabeceira Grande/MG	Aterro Controlado	Aterro controlado	O próprio	Prefeitura ou SLU	2004	nao	sim
330070	Cabo Frio/RJ	Dois Arcos Transporte e Tratamento de Resíduos Sól	Aterro sanitário	O próprio	Empresa privada	2008	nao	sim
310970	Cachoeira de Minas/MG	Aterro Controlado	Aterro controlado	O próprio	Prefeitura ou SLU	2007	nao	sim
350860	Cachoeira Paulista/SP	VSA Soluções Ambientais	Aterro sanitário	O próprio	Empresa privada	2006	sim	sim
350870	Caconde/SP	Aterro Sanitário de Caconde	Aterro sanitário	O próprio	Prefeitura ou SLU	2010	nao	sim
350880	Cafelândia/SP	Aterro Controlado de Cafelândia	Aterro controlado	O próprio	Prefeitura ou SLU		nao	sim
311010	Caiana/MG	Caiana	Aterro controlado	O próprio	Prefeitura ou SLU	2000	nao	sim
350900	Caieiras/SP	CTR Caieiras	Aterro sanitário	O próprio	Empresa privada	2002	sim	sim
350930	Cajobi/SP	PREFEITURA DO MUNICIPIO DE CAJOBI	Aterro sanitário	O próprio	Prefeitura ou SLU	1997	nao	sim
330090	Cambuci/RJ	VAZADOURO MUNICIPAL - SEDE	Unidade de triagem (galpão ou usina)	O próprio	Prefeitura ou SLU		nao	sim
330090	Cambuci/RJ	Cambuci	Lixão	O próprio		1995	nao	sim
350950	Campinas/SP	Aterro Sanitário	Aterro sanitário	O próprio	Empresa privada	1992	nao	sim
350950	Campinas/SP	Microondas	Unid. tratamento por microondas ou autoclave	O próprio	Empresa privada	1996	nao	sim
350950	Campinas/SP	Cooperativa São Bernardo	Unidade de triagem (galpão ou usina)	O próprio	Outro	2002	nao	sim
350950	Campinas/SP	Barão Geraldo e Brava Gente - Barão	Unidade de triagem (galpão ou usina)	O próprio	Outro	2002	nao	sim
350950	Campinas/SP	Batistão - Havilá	Unidade de triagem (galpão ou usina)	O próprio	Outro	2003	nao	sim
350950	Campinas/SP	Casa Azul e Satélite Íris - Antonio da Costa Santo	Unidade de triagem (galpão ou usina)	O próprio	Outro	2001	nao	sim

TABELA Up01 - INFORMAÇÕES SOBRE AS UNIDADES DE PROCESSAMENTO

ANO DE
REFERÊNCIA
2011

Município de localização		Unidades de processamento dos resíduos sólidos situadas no município						
		Nome da unidade	Tipo de unidade segundo o município informante	Município responsável pelo gerenciamento	Operador	Início de operação	Recebe de outros municípios	Unidade em operação no ano de referência
Código	Nome/UF							
REGIÃO SUDESTE		Up001	Up003	Up079	Up004	Up002	Up012	Up051
350950	Campinas/SP	Cooperativa Aliança	Unidade de triagem (galpão ou usina)	O próprio	Outro	1999	nao	sim
350950	Campinas/SP	Divipaz	Unidade de triagem (galpão ou usina)	O próprio	Outro	2003	nao	sim
350950	Campinas/SP	Dom Bosco	Unidade de triagem (galpão ou usina)	O próprio	Outro	2003	nao	sim
350950	Campinas/SP	Igreja Nova Aparecida / Proença - Reciclar	Unidade de triagem (galpão ou usina)	O próprio	Outro	1999	nao	sim
350950	Campinas/SP	Irmã Heleni - Gautien - Santa Genebra	Unidade de triagem (galpão ou usina)	O próprio	Outro	2003	nao	sim
350950	Campinas/SP	Nova Aparecida - Bom Sucesso	Unidade de triagem (galpão ou usina)	O próprio	Outro	2002	nao	sim
350950	Campinas/SP	Santo Expedito	Unidade de triagem (galpão ou usina)	O próprio	Outro	2003	nao	sim
350950	Campinas/SP	Santos Dumont	Unidade de triagem (galpão ou usina)	O próprio	Outro	2003	nao	sim
350950	Campinas/SP	Unidos da Vitória - CEASA		O próprio		2003		nao
350950	Campinas/SP	URM - Tatuapé	Unidade de triagem (galpão ou usina)	O próprio	Outro	2004	nao	sim
350950	Campinas/SP	Unidade Recicladora de Materiais	Área de reciclagem de RCD (=un reciclagem	O próprio	Empresa privada	2004	nao	sim
311120	Campo Belo/MG	Aterro Sanitário de Campo Belo	Aterro sanitário	O próprio	Prefeitura ou SLU	2005	nao	sim
311140	Campo Florido/MG	Lixão	Lixão	O próprio	Prefeitura ou SLU	2011	nao	sim
311140	Campo Florido/MG	Campo Florido	Lixão	O próprio	Prefeitura ou SLU	2009	nao	sim
350960	Campo Limpo Paulista/SP	Cooperativa de Trabalho dos coletores de lixo e ma	Unidade de triagem (galpão ou usina)	O próprio	Associação de catadores	1999	nao	sim
330100	Campos dos Goytacazes/RJ	Aterro Sanitário de Conselheiro Josino	Aterro sanitário	O próprio	Empresa privada	2011	sim	sim
330100	Campos dos Goytacazes/RJ	Aterro Controlado do Codin		O próprio		2004		nao
330100	Campos dos Goytacazes/RJ	Usina de Santo Amaro	Unidade de triagem (galpão ou usina)	O próprio	Empresa privada	2003	nao	sim
330100	Campos dos Goytacazes/RJ	Unidade de Autoclavagem	Unid. tratamento por microondas ou autoclave	O próprio	Empresa privada	2010	sim	sim
311190	Cana Verde/MG	ATERRO CONTROLADO DE CANA VERDE	Aterro controlado	O próprio	Prefeitura ou SLU	2004	nao	sim
311200	Candeias/MG	Usina de Triagem e Compostagem de lixo	Unidade de triagem (galpão ou usina)	O próprio	Prefeitura ou SLU	2007	nao	sim
311200	Candeias/MG	Aterro Controlado	Aterro controlado	O próprio	Prefeitura ou SLU	2007	nao	sim
351000	Cândido Mota/SP	Prefeitura Municipal	Aterro controlado	O próprio	Prefeitura ou SLU	1994	nao	sim
330110	Cantagalo/RJ	Usina de Compostagem	Unidade de compostagem (pátio ou usina)	O próprio	Empresa privada	1999	nao	sim
330110	Cantagalo/RJ	Usina de Incineração R. Saúde	Outra	O próprio	Empresa privada	1999	nao	sim
330110	Cantagalo/RJ	Usina de Reciclagem Triagem	Unidade de triagem (galpão ou usina)	O próprio	Empresa privada	1999	nao	sim
330110	Cantagalo/RJ	Aterro Controlado		O próprio		2003		nao
351020	Capão Bonito/SP	Aterro Sanitário de Capão Bonito	Aterro sanitário	O próprio	Empresa privada	1998	nao	sim
311210	Caparaó/MG	Aterro Controlado	Aterro controlado	O próprio	Prefeitura ou SLU	2005	nao	sim
311210	Caparaó/MG	Aterro de Resíduos da Construção Civil		O próprio		2005		nao
311210	Caparaó/MG	Manilha de Incineração		O próprio		2005		nao
351030	Capela do Alto/SP	Aterro Sanitario Municipal e Usina de Reciclagem	Aterro sanitário	O próprio	Prefeitura ou SLU	2011	nao	sim
311260	Capinópolis/MG	ATERRO CONTROLADO DE CAPINÓPOLIS	Aterro controlado	O próprio	Prefeitura ou SLU	2008	nao	sim

TABELA Up01 - INFORMAÇÕES SOBRE AS UNIDADES DE PROCESSAMENTO

ANO DE
REFERÊNCIA
2011

Município de localização		Unidades de processamento dos resíduos sólidos situadas no município						
		Nome da unidade	Tipo de unidade segundo o município informante	Município responsável pelo gerenciamento	Operador	Início de operação	Recebe de outros municípios	Unidade em operação no ano de referência
Código	Nome/UF							
REGIÃO SUDESTE		Up001	Up003	Up079	Up004	Up002	Up012	Up051
311290	Caputira/MG	ATERRO CONTROLADO DE LIXO DO MUNICIPIO DE CAPUTIRA	Aterro controlado	O próprio	Prefeitura ou SLU	2011	nao	sim
351070	Cardoso/SP	UNIDADE - ATERRO CONTROLADO	Aterro controlado	O próprio	Prefeitura ou SLU	2011	nao	sim
351070	Cardoso/SP	UNIDADE - ATERRO DE RESÍDUOS DA CONSTRUÇÃO CIVIL	Aterro de Resíduos da Construção Civil	O próprio	Prefeitura ou SLU	2006	nao	sim
351070	Cardoso/SP	UNIDADE DE MANEJO DE PODAS	Unidade de manejo de galhadas e podas	O próprio	Prefeitura ou SLU	2011	nao	sim
320130	Cariacica/ES	Central de Tratamento de Resíduos	Aterro sanitário	O próprio	Empresa privada	1998	sim	sim
320130	Cariacica/ES	Célula de Resíduos de Serviço de Saúde	Unidade de tratamento por incineração	O próprio	Empresa privada	2002	sim	sim
320130	Cariacica/ES	Estação de Transferência de Resíduos Classe II	Unidade de transbordo	O próprio	Empresa privada	2002	nao	sim
311370	Carlos Chagas/MG	Aterro Controlado	Aterro controlado	O próprio	Empresa privada	2003	nao	sim
311370	Carlos Chagas/MG	Unidade de Triagem		O próprio		2003		nao
311370	Carlos Chagas/MG	ASCATA	Área de reciclagem de RCD (=un reciclagem	O próprio	Associação de catadores	2005	nao	sim
311390	Carmo da Cachoeira/MG	Aterro Controlado	Aterro controlado	O próprio	Prefeitura ou SLU		nao	sim
311390	Carmo da Cachoeira/MG	USINA DE TRIAGEM E COMPOSTAGEM DE LIXO	Unidade de triagem (galpão ou usina)	O próprio	Prefeitura ou SLU	2002	nao	sim
311410	Carmo de Minas/MG	Depósito de Resíduos Sólidos Urbanos	Aterro controlado	O próprio	Prefeitura ou SLU	1994	nao	sim
311440	Carmo do Rio Claro/MG	ATERRO SANITARIO	Aterro sanitário	O próprio	Prefeitura ou SLU	2011	nao	sim
311440	Carmo do Rio Claro/MG	Recicarmo	Unidade de triagem (galpão ou usina)	O próprio	Associação de catadores	2004	nao	sim
311450	Carmópolis de Minas/MG	ATERRO SANITÁRIO DE CARMÓPOLIS DE MINAS	Aterro sanitário	O próprio	Outro		nao	sim
311455	Carneirinho/MG	Aterro controlado da Cidade de Carneirinho/MG	Aterro controlado	O próprio	Prefeitura ou SLU	2002	nao	sim
311455	Carneirinho/MG	Aterro controlado do Distr. São Seb. Do Pontal	Aterro controlado	O próprio	Prefeitura ou SLU	2002	nao	sim
311455	Carneirinho/MG	Aterro controlado Estrela da Barra	Aterro controlado	O próprio	Prefeitura ou SLU	2002	nao	sim
311455	Carneirinho/MG	Aterro controlado Fátima do Pontal	Aterro controlado	O próprio	Prefeitura ou SLU	2002	nao	sim
311470	Carvalhópolis/MG	Aterro Controlado do Município de Carvalhópolis	Aterro controlado	O próprio	Prefeitura ou SLU	2006	nao	sim
311480	Carvalhos/MG	Lixão	Lixão	O próprio	Prefeitura ou SLU	2011	nao	sim
351080	Casa Branca/SP	Aterro Sanitário de Casa Branca	Aterro sanitário	O próprio	Prefeitura ou SLU	2008	nao	sim
351090	Cássia dos Coqueiros/SP	Aterro Sanitário de Cássia dos Coqueiros	Aterro sanitário	O próprio	Prefeitura ou SLU	2001	nao	sim
320140	Castelo/ES	Lixão de Castelo		O próprio		1986		nao
351110	Catanduva/SP	Aterro CGR - Consfran	Aterro sanitário	O próprio	Empresa privada	2008	sim	sim
311535	Catas Altas/MG	atero sanitario de pequeno porte	Aterro sanitário	O próprio	Prefeitura ou SLU		nao	sim
311535	Catas Altas/MG	unidade de triagem e compostagem	Unidade de triagem (galpão ou usina)	O próprio	Prefeitura ou SLU	2003	nao	sim
351120	Catiguá/SP	Aterro Sanitário em valas	Aterro sanitário	O próprio	Prefeitura ou SLU	2007	nao	sim
311547	Catuti/MG	Aterro Controlado Barreiro Branco	Aterro controlado	O próprio	Prefeitura ou SLU	2011	nao	sim
311547	Catuti/MG	Aterro Controlado De Catuti	Aterro controlado	O próprio	Prefeitura ou SLU	2011	nao	sim
351140	Cerqueira César/SP	Aterro Sanitário	Aterro sanitário	O próprio	Prefeitura ou SLU		nao	sim
351150	Cerquilha/SP	Aterro Sanitário	Aterro sanitário	O próprio	Prefeitura ou SLU	2003	nao	sim

TABELA Up01 - INFORMAÇÕES SOBRE AS UNIDADES DE PROCESSAMENTO

ANO DE
REFERÊNCIA
2011

Município de localização		Unidades de processamento dos resíduos sólidos situadas no município						
		Nome da unidade	Tipo de unidade segundo o município informante	Município responsável pelo gerenciamento	Operador	Início de operação	Recebe de outros municípios	Unidade em operação no ano de referência
Código	Nome/UF							
REGIÃO SUDESTE		Up001	Up003	Up079	Up004	Up002	Up012	Up051
351150	Cerquilha/SP	Usina de Triagem	Unidade de triagem (galpão ou usina)	O próprio	Prefeitura ou SLU	2003	nao	sim
351160	Cesário Lange/SP	proposta engenharia ambiental		O próprio				nao
311600	Chalé/MG	Aterro Sanitário	Aterro sanitário	O próprio	Prefeitura ou SLU		nao	sim
351170	Charqueada/SP	Aterro Sanitário Municipal de Charqueadas	Aterro sanitário	O próprio	Prefeitura ou SLU	2006	nao	sim
311630	Cipotânea/MG	PREFEITURA MUNICIPAL DE CIPOTANEA	Aterro controlado	O próprio	Prefeitura ou SLU	2011	nao	sim
320150	Colatina/ES	CETREU - Aterro Sanitário	Aterro sanitário	O próprio	Prefeitura ou SLU		sim	sim
320150	Colatina/ES	Centro de Triagem Coletiva Seletiva		O próprio		1990		nao
320150	Colatina/ES	Area de Entulho		O próprio		1999		nao
320150	Colatina/ES	Incinerador de Resíduos de Serviços de Saúde		O próprio		1990		nao
320150	Colatina/ES	ATERRO DE RESÍDUOS DA CONSTRUÇÃO CIVIL	Aterro de Resíduos da Construção Civil	O próprio	Prefeitura ou SLU		nao	sim
351200	Colina/SP	Aterro Sanitário Municipal de Colina	Aterro sanitário	O próprio	Prefeitura ou SLU	2010	nao	sim
320160	Conceição da Barra/ES	LOCAL DEPOSITO RESÍDUOS	Lixão	O próprio	Prefeitura ou SLU		nao	sim
311520	Conceição da Barra de Minas/MG	Unidade de Triagem e Compostagem de Lixo	Unidade de triagem (galpão ou usina)	O próprio	Prefeitura ou SLU	1999	nao	sim
311740	Conceição de Ipanema/MG	Aterro sanitario	Aterro sanitário	O próprio	Prefeitura ou SLU		nao	sim
311740	Conceição de Ipanema/MG	Lixão de Conceição de Ipanema		O próprio		2008		nao
311750	Conceição do Mato Dentro/MG	Lixão	Lixão	O próprio	Prefeitura ou SLU		nao	sim
311750	Conceição do Mato Dentro/MG	Aterro Controlado		O próprio		2001		nao
311750	Conceição do Mato Dentro/MG	Unidade de Triagem e Compostagem		O próprio		2001		nao
311770	Conceição do Rio Verde/MG	Lixão de Conceição do Rio Verde	Lixão	O próprio	Prefeitura ou SLU		nao	sim
311790	Congonhal/MG	Aterro Controlado de Congonhal - Nova	Aterro controlado	O próprio	Prefeitura ou SLU	2011	nao	sim
311820	Conquista/MG	Aterro Controlado	Aterro controlado	O próprio	Prefeitura ou SLU	2010	nao	sim
311830	Conselheiro Lafaiete/MG	Aterro Municipal de Conselheiro Lafaiete	Aterro controlado	O próprio	Prefeitura ou SLU	1997	nao	sim
311830	Conselheiro Lafaiete/MG	INCECO	Unidade de tratamento por incineração	O próprio	Empresa privada	2011	sim	sim
311840	Conselheiro Pena/MG	Aterro Controlado de Conselheiro Pena	Aterro controlado	O próprio	Prefeitura ou SLU	2005	nao	sim
311850	Consolação/MG	PREFEITURA MUNICIPAL DE CONSOLAÇÃO	Aterro controlado	O próprio	Prefeitura ou SLU	2009	nao	sim
311860	Contagem/MG	Aterro de Inertes - Bairro São Sebastião		O próprio		2007		nao
311860	Contagem/MG	Aterro Sanitário Perobas	Aterro sanitário	O próprio	Prefeitura ou SLU	1997	nao	sim
311860	Contagem/MG	ASMAC - Bairro Kenedy		O próprio		2003		nao
311860	Contagem/MG	ASMAC - Bairro Riacho	Unidade de triagem (galpão ou usina)	O próprio	Associação de catadores	2002	nao	sim
311860	Contagem/MG	ATT- GRAMADUS	Área de transb e triagem de RCD e volumosos	O próprio	Empresa privada	2009	nao	sim
311860	Contagem/MG	ATT - EBENZER	Unidade de transbordo	O próprio	Empresa privada	2009	nao	sim
311860	Contagem/MG	URPV 1 E - RUA HALLEY	Área de transb e triagem de RCD e volumosos	O próprio	Prefeitura ou SLU	2007	nao	sim
311860	Contagem/MG	URPV 2 E - AV. ARTERIAL	Área de transb e triagem de RCD e volumosos	O próprio	Prefeitura ou SLU	2007	nao	sim

TABELA Up01 - INFORMAÇÕES SOBRE AS UNIDADES DE PROCESSAMENTO

ANO DE
REFERÊNCIA
2011

Município de localização		Unidades de processamento dos resíduos sólidos situadas no município						
Código	Nome/UF	Nome da unidade	Tipo de unidade segundo o município informante	Município responsável pelo gerenciamento	Operador	Início de operação	Recebe de outros municípios	Unidade em operação no ano de referência
REGIÃO SUDESTE		Up001	Up003	Up079	Up004	Up002	Up012	Up051
311860	Contagem/MG	URPV 3 E - AV. CEL. JOVE SOARES	Área de transb e triagem de RCD e volumosos	O próprio	Prefeitura ou SLU	2005	nao	sim
311860	Contagem/MG	URPV 4 E - AV. CEL. JOVE SOARES	Área de transb e triagem de RCD e volumosos	O próprio	Prefeitura ou SLU	2009	nao	sim
311860	Contagem/MG	URPV 4 E - RUA RIO VOLGA	Área de transb e triagem de RCD e volumosos	O próprio	Prefeitura ou SLU	2005	nao	sim
311860	Contagem/MG	URPV 8 E - VIA EXPRESSA	Área de transb e triagem de RCD e volumosos	O próprio	Prefeitura ou SLU	2007	nao	sim
311860	Contagem/MG	URPV 9 E - RUA PADRE JOSÉ DINIZ	Área de transb e triagem de RCD e volumosos	O próprio	Prefeitura ou SLU	2007	nao	sim
311860	Contagem/MG	URPV 10 E - RUA PERIMETRAL	Área de transb e triagem de RCD e volumosos	O próprio	Prefeitura ou SLU	2007	nao	sim
311860	Contagem/MG	URPV 11 E - RUA REFINARIA DUQUE DE CAXIAS	Área de transb e triagem de RCD e volumosos	O próprio	Prefeitura ou SLU	2007	nao	sim
311860	Contagem/MG	URPV 12 E - AV. JOÃO GOMES CARDOSO		O próprio		2007		nao
311860	Contagem/MG	URPV 13 E - RUA CARLOS PINHEIRO CHAGAS	Área de transb e triagem de RCD e volumosos	O próprio	Prefeitura ou SLU	2007	nao	sim
311860	Contagem/MG	URPV 14 E - AV. TANCREDO NEVES	Área de transb e triagem de RCD e volumosos	O próprio	Prefeitura ou SLU	2007	nao	sim
311860	Contagem/MG	URPV 15 E - RUA FRANCISCO NORBERTO COSTA	Área de transb e triagem de RCD e volumosos	O próprio	Prefeitura ou SLU	2007	nao	sim
311860	Contagem/MG	URPV 17 E - AV. DILSON DE OLIVEIRA	Área de transb e triagem de RCD e volumosos	O próprio	Prefeitura ou SLU	2007	nao	sim
311860	Contagem/MG	URPV 18 E - AV.2	Área de transb e triagem de RCD e volumosos	O próprio	Prefeitura ou SLU	2007	nao	sim
311860	Contagem/MG	URPV 19 E - RUA GUILHERME CIRIENE	Área de transb e triagem de RCD e volumosos	O próprio	Prefeitura ou SLU	2007	nao	sim
311860	Contagem/MG	URPV 21 E - RUA DAS CANDEIAS	Área de transb e triagem de RCD e volumosos	O próprio	Prefeitura ou SLU	2007	nao	sim
311860	Contagem/MG	URPV 25 E - RUA 1	Área de transb e triagem de RCD e volumosos	O próprio	Prefeitura ou SLU	2007	nao	sim
311860	Contagem/MG	URPV 26 E - RUA P	Área de transb e triagem de RCD e volumosos	O próprio	Prefeitura ou SLU	2007	nao	sim
311860	Contagem/MG	URPV 31 E - RUA DR. CASSIANO	Área de transb e triagem de RCD e volumosos	O próprio	Prefeitura ou SLU	2009	nao	sim
311860	Contagem/MG	URPV 32 E - RUA JOSÉ CAVALINI	Área de transb e triagem de RCD e volumosos	O próprio	Prefeitura ou SLU	2009	nao	sim
311860	Contagem/MG	URPV 33 E - RUA SIMONÉSIA	Área de transb e triagem de RCD e volumosos	O próprio	Prefeitura ou SLU	2009	nao	sim
311860	Contagem/MG	URPV 34 E - RUA ARAUCÁRIAS	Área de transb e triagem de RCD e volumosos	O próprio	Prefeitura ou SLU	2009	nao	sim
311860	Contagem/MG	URPV 35 E - VILA BARRAGINHA	Área de transb e triagem de RCD e volumosos	O próprio	Prefeitura ou SLU	2009	nao	sim
311860	Contagem/MG	TRAMAR		O próprio		2005		nao
311870	Coqueiral/MG	Aterro Controlado	Aterro controlado	O próprio	Prefeitura ou SLU	2011	nao	sim
351240	Cordeirópolis/SP	Aterro Controlado do Município de Cordeirópolis	Aterro controlado	O próprio	Prefeitura ou SLU	2002	nao	sim
311890	Cordisburgo/MG	Aterro Sanitário de Cordisburgo	Aterro controlado	O próprio	Prefeitura ou SLU	2004	nao	sim
311900	Cordislândia/MG	Aterro Controlado	Aterro controlado	O próprio	Prefeitura ou SLU	2009	nao	sim
311910	Corinto/MG	lixão	Lixão	O próprio	Prefeitura ou SLU	2000	nao	sim
351250	Coroados/SP	Aterro Sanitário	Aterro sanitário	O próprio	Prefeitura ou SLU		nao	sim
351260	Coronel Macedo/SP	Aterro Sanitário de Coronel Macedo	Aterro sanitário	O próprio	Prefeitura ou SLU	2005	nao	sim
311950	Coronel Murta/MG	LIXÃO	Lixão	O próprio	Prefeitura ou SLU	1992	nao	sim
311995	Córrego Fundo/MG	Aterro Controlado	Aterro controlado	O próprio	Prefeitura ou SLU	1997	nao	sim
351270	Corumbatai/SP	Central de Triagem da Coleta Seletiva	Unidade de triagem (galpão ou usina)	O próprio	Prefeitura ou SLU	2011	nao	sim

TABELA Up01 - INFORMAÇÕES SOBRE AS UNIDADES DE PROCESSAMENTO

ANO DE
REFERÊNCIA
2011

Município de localização		Unidades de processamento dos resíduos sólidos situadas no município						
		Nome da unidade	Tipo de unidade segundo o município informante	Município responsável pelo gerenciamento	Operador	Início de operação	Recebe de outros municípios	Unidade em operação no ano de referência
Código	Nome/UF							
REGIÃO SUDESTE		Up001	Up003	Up079	Up004	Up002	Up012	Up051
351270	Corumbataí/SP	Aterro Sanitário de Corumbataí	Aterro sanitário	O próprio	Prefeitura ou SLU	2011	nao	sim
351290	Cosmorama/SP	Aterro em valas 2010	Aterro controlado	O próprio	Prefeitura ou SLU	2010	nao	sim
351330	Cruzália/SP	Cruzália	Outra	O próprio	Prefeitura ou SLU	2003	nao	sim
351340	Cruzeiro/SP	Aterro Controlado Municipal	Aterro controlado	O próprio	Prefeitura ou SLU	1987	nao	sim
312083	Cuparaque/MG	Aterro Sanitário Controlado	Aterro sanitário	O próprio	Prefeitura ou SLU		nao	sim
312087	Curral de Dentro/MG	ATERRO CONTROLADO	Aterro controlado	O próprio	Prefeitura ou SLU	2011	nao	sim
312090	Curvelo/MG	Prefeitura Municipal de Curvelo	Aterro controlado	O próprio	Prefeitura ou SLU	2009	nao	sim
312125	Delta/MG	Aterro Sanitário	Aterro sanitário	O próprio	Prefeitura ou SLU		nao	sim
312125	Delta/MG	USINA DE TRIAGEM E COMPOSTAGEM	Unidade de triagem (galpão ou usina)	O próprio	Prefeitura ou SLU	1999	nao	sim
312140	Desterro de Entre Rios/MG	ATERRO CONTROLADO	Aterro controlado	O próprio	Prefeitura ou SLU	2005	nao	sim
351380	Diadema/SP	Associação Pacto Ambiental (Cooperlimpa)	Unidade de triagem (galpão ou usina)	O próprio	Associação de catadores	2000	nao	sim
312180	Dionísio/MG	Aterro de rejeito	Aterro controlado	O próprio	Prefeitura ou SLU	2002	nao	sim
312180	Dionísio/MG	USINA DE TRIAGEM E COMPOSTAGEM DE LIXO	Unidade de compostagem (pátio ou usina)	O próprio	Prefeitura ou SLU	2002	nao	sim
351385	Dirce Reis/SP	Prefeitura Municipal de Dirce Reis	Aterro sanitário	O próprio	Prefeitura ou SLU	2011	nao	sim
312200	Divino/MG	ATERRO SANITÁRIO COMUNIDADE MORRO REDONDO	Aterro controlado	O próprio	Prefeitura ou SLU	2011	nao	sim
351390	Divinolândia/SP	Aterro Sanitário II	Aterro sanitário	O próprio	Prefeitura ou SLU	2000	nao	sim
312230	Divinópolis/MG	Aterro Controlado	Aterro controlado	O próprio	Prefeitura ou SLU	1981	nao	sim
312230	Divinópolis/MG	Centro municipal de triagem	Unidade de triagem (galpão ou usina)	O próprio	Associação de catadores	2010	nao	sim
312240	Divisa Nova/MG	aterro controlado	Aterro controlado	O próprio	Prefeitura ou SLU		nao	sim
312245	Divisópolis/MG	ATERRO CONTROLADO - TRINCHEIRA	Aterro controlado	O próprio	Prefeitura ou SLU	2011	nao	sim
351400	Dobrada/SP	Aterro Sanitario em Valas	Aterro sanitário	O próprio	Prefeitura ou SLU	2001	nao	sim
351410	Dois Córregos/SP	Aterro Municipal	Aterro controlado	O próprio	Empresa privada	2005	nao	sim
312290	Dona Eusébia/MG	Prefeitura Municipal de Dona Euzébia	Aterro controlado	O próprio	Prefeitura ou SLU	1964	nao	sim
312310	Dores de Guanhães/MG	Aterro de Rejeito	Aterro controlado	O próprio	Prefeitura ou SLU		nao	sim
312310	Dores de Guanhães/MG	Usina de Triagem e Compostagem	Unidade de triagem (galpão ou usina)	O próprio	Prefeitura ou SLU	2007	nao	sim
312340	Doresópolis/MG	LIXÃO DE DORESÓPOLIS	Lixão	O próprio	Prefeitura ou SLU	2011	nao	sim
351440	Dracena/SP	Aterro Sanitário	Aterro sanitário	O próprio	Prefeitura ou SLU	2010	nao	sim
351450	Duartina/SP	Aterro Sanitário em valas	Aterro sanitário	O próprio	Prefeitura ou SLU	2002	nao	sim
330170	Duque de Caxias/RJ	Aterro Gramacho	Aterro sanitário	Rio de Janeiro/RJ	Empresa privada	1978	sim	sim
330170	Duque de Caxias/RJ	Área para RSS - Gramacho		Rio de Janeiro/RJ		1978		nao
330170	Duque de Caxias/RJ	Área p/ entulho/mat. Cobert - Gramacho		Rio de Janeiro/RJ		1978		nao
312352	Durandé/MG	Aterro Sanitario	Aterro sanitário	O próprio	Prefeitura ou SLU	2010	nao	sim
312360	Elói Mendes/MG	Aterro Sanitário de Elói Mendes	Aterro sanitário	O próprio	Prefeitura ou SLU	2010	nao	sim

TABELA Up01 - INFORMAÇÕES SOBRE AS UNIDADES DE PROCESSAMENTO

ANO DE
REFERÊNCIA
2011

Município de localização		Unidades de processamento dos resíduos sólidos situadas no município						
		Nome da unidade	Tipo de unidade segundo o município informante	Município responsável pelo gerenciamento	Operador	Início de operação	Recebe de outros municípios	Unidade em operação no ano de referência
Código	Nome/UF							
REGIÃO SUDESTE		Up001	Up003	Up079	Up004	Up002	Up012	Up051
312360	Elói Mendes/MG	Lixão Municipal		O próprio		1980		nao
351495	Embaúba/SP	UNIDADE DE RECICLAGEM E COMPOSTAGEM DE LIXO		O próprio		1999		nao
351500	Embu/SP	Aterro Sanitário	Aterro controlado	O próprio	Empresa privada	1997	nao	sim
312380	Engenheiro Navarro/MG	LIXÃO DE ENGENHEIRO NAVARRO	Lixão	O próprio	Prefeitura ou SLU	2010	nao	sim
312390	Entre Rios de Minas/MG	UTCL- Usina de Triagem e Compostagem de Lixo	Unidade de compostagem (pátio ou usina)	O próprio	Prefeitura ou SLU	2001	nao	sim
355730	Estiva Gerbi/SP	Prefeitura Municipal de Estiva Gerbi Aterro Sanitário em Valas	Aterro sanitário	O próprio	Prefeitura ou SLU		nao	sim
312460	Estrela Dalva/MG	Lixão de Estrela Dalva	Lixão	O próprio	Prefeitura ou SLU	2010	nao	sim
312470	Estrela do Indaiá/MG	ATERRO CONTROLADO	Aterro controlado	O próprio	Prefeitura ou SLU		nao	sim
312510	Extrema/MG	Aterro Sanitário e Usina de Triagem	Aterro sanitário	O próprio	Prefeitura ou SLU	2000	nao	sim
312520	Fama/MG	Aterro Controlado de Fama	Aterro controlado	O próprio	Prefeitura ou SLU	2011	nao	sim
312530	Faria Lemos/MG	ATERRO CONTROLADO DE FARIA LEMOS	Aterro controlado	O próprio	Prefeitura ou SLU	2000	nao	sim
351565	Fernão/SP	Aterro Sanitário de Fernão	Aterro sanitário	O próprio	Prefeitura ou SLU		nao	sim
351570	Ferraz de Vasconcelos/SP	ferraz de vasconcelos		O próprio		2011		nao
351590	Floreal/SP	Aterro Sanitário em Valas	Aterro controlado	O próprio	Prefeitura ou SLU	2011	nao	sim
351590	Floreal/SP	Floreal		O próprio		2002		nao
312600	Florestal/MG	Aterro Controlado	Aterro controlado	O próprio	Prefeitura ou SLU	2008	nao	sim
312600	Florestal/MG	Unidade de Triagem de Florestal	Unidade de triagem (galpão ou usina)	O próprio	Associação de catadores	2000	nao	sim
312610	Formiga/MG	Aterro Sanitário Municipal	Aterro sanitário	O próprio	Prefeitura ou SLU	2009	nao	sim
312610	Formiga/MG	Usina de Triagem	Unidade de triagem (galpão ou usina)	O próprio	Associação de catadores	2009	nao	sim
312640	Fortuna de Minas/MG	ATERRO CONTROLADO	Aterro controlado	O próprio	Prefeitura ou SLU	2007	nao	sim
351620	Franca/SP	Aterro Fazenda Municipal		O próprio		1993		nao
351620	Franca/SP	Transbordo RSS		O próprio		2002		nao
351620	Franca/SP	Usina de Triagem	Unidade de triagem (galpão ou usina)	O próprio	Associação de catadores	1992	nao	sim
351620	Franca/SP	Aterro Voçoroca Maritacas		O próprio		1993		nao
351620	Franca/SP	Aterro Sanitario Ivan Vieira	Aterro sanitário	O próprio	Outro	2006	nao	sim
312660	Francisco Dumont/MG	ATERRO FRANCISCO DUMONT	Aterro controlado	O próprio	Prefeitura ou SLU	2008	nao	sim
312675	Franciscópolis/MG	Lixão	Lixão	O próprio	Prefeitura ou SLU	1997	nao	sim
312705	Fronteira dos Vales/MG	Lixão	Lixão	O próprio	Prefeitura ou SLU		nao	sim
312705	Fronteira dos Vales/MG	prefeitura		O próprio				nao
312710	Frutal/MG	Aterro Sanitário do Município de Frutal	Aterro sanitário	O próprio	Empresa privada	2009	nao	sim
312720	Funilândia/MG	lixão	Lixão	O próprio	Prefeitura ou SLU	2005	nao	sim
351650	Gabriel Monteiro/SP	Aterro Sanitário de Gabriel Monteiro	Aterro controlado	O próprio	Prefeitura ou SLU	2011	nao	sim
351660	Gália/SP	ATERRO SANITÁRIO DE GÁLIA	Aterro sanitário	O próprio	Prefeitura ou SLU	2010	sim	sim

TABELA Up01 - INFORMAÇÕES SOBRE AS UNIDADES DE PROCESSAMENTO

ANO DE
REFERÊNCIA
2011

Município de localização		Unidades de processamento dos resíduos sólidos situadas no município						
		Nome da unidade	Tipo de unidade segundo o município informante	Município responsável pelo gerenciamento	Operador	Início de operação	Recebe de outros municípios	Unidade em operação no ano de referência
Código	Nome/UF							
REGIÃO SUDESTE		Up001	Up003	Up079	Up004	Up002	Up012	Up051
312733	Gameleiras/MG	Aterro Controlado de Gameleiras	Aterro controlado	O próprio	Prefeitura ou SLU	1998	nao	sim
351670	Garça/SP	Aterro Sanitário	Aterro controlado	O próprio	Prefeitura ou SLU	2000	sim	sim
351670	Garça/SP	Unidade de Compostagem	Unidade de compostagem (pátio ou usina)	O próprio	Prefeitura ou SLU	2000	nao	sim
351670	Garça/SP	Unidade de Triagem	Unidade de triagem (galpão ou usina)	O próprio	Prefeitura ou SLU	2000	nao	sim
351670	Garça/SP	Vala Especifica para RSS	Vala especifica de RSS	O próprio	Prefeitura ou SLU	2000	nao	sim
351680	Gastão Vidigal/SP	Gastão Vidigal	Aterro controlado	O próprio	Prefeitura ou SLU	2002	nao	sim
312735	Glaucilândia/MG	Aterro Controlado	Aterro controlado	O próprio	Prefeitura ou SLU	2011	nao	sim
351710	Glicério/SP	Prefeitura Municipal de Glicério	Aterro sanitário	O próprio	Prefeitura ou SLU	1999	nao	sim
312737	Goiabeira/MG	PREFEITURA MUNICIPAL DE GOIABEIRA	Aterro controlado	O próprio		2009	nao	sim
312750	Gonzaga/MG	aterro controlado	Aterro controlado	O próprio	Prefeitura ou SLU		nao	sim
312750	Gonzaga/MG	Usina de Triagem e Compostagem	Unidade de triagem (galpão ou usina)	O próprio	Prefeitura ou SLU	2007	nao	sim
312760	Gouveia/MG	Aterro Controlado - morro da pistola(novo cadastro	Aterro controlado	O próprio	Prefeitura ou SLU	1990	nao	sim
312770	Governador Valadares/MG	Aterro Controlado	Lixão	O próprio	Prefeitura ou SLU	2002	nao	sim
312770	Governador Valadares/MG	Vala para RSS		O próprio		2002		nao
312780	Grão Mogol/MG	Aterro Controlado	Aterro controlado	O próprio	Prefeitura ou SLU	2002	nao	sim
320230	Guaçu/ES	Prefeitura Municipal de Guaçuí	Aterro controlado	O próprio	Prefeitura ou SLU	2010	nao	sim
351720	Guaíçara/SP	Complexo Ambiental - Aterro Sanitário	Aterro sanitário	O próprio	Prefeitura ou SLU	2008	nao	sim
351730	Guaimbê/SP	Aterro em vala no município de guaimbê	Aterro sanitário	O próprio	Prefeitura ou SLU	2011	nao	sim
312800	Guanhães/MG	Aterro Controlado	Aterro controlado	O próprio	Prefeitura ou SLU	2000	nao	sim
312800	Guanhães/MG	Usina de Triagem e Compostagem de Lixo		O próprio		2000		nao
351750	Guapiaçu/SP	aterro municipal em valas	Aterro sanitário	O próprio	Empresa privada	2009	sim	sim
351760	Guapiara/SP	ATERRO SANITÁRIO MUNICIPAL DE GUAPIARA	Aterro sanitário	O próprio	Prefeitura ou SLU	2005	nao	sim
351780	Guaraçai/SP	Aterro Sanitário de Guaraçai	Aterro sanitário	O próprio	Prefeitura ou SLU	2011	nao	sim
312820	Guaraciaba/MG	ATERRO SANITARIO	Aterro sanitário	O próprio	Prefeitura ou SLU	2005	nao	sim
312820	Guaraciaba/MG	LIXÃO MUNICIPAL DE GUARACIABA		O próprio		2008		nao
312830	Guaranésia/MG	lixão na zona rural	Lixão	O próprio	Prefeitura ou SLU	1995	nao	sim
312840	Guarani/MG	Usina de Triagem e Compostagem de Lixo(cadastro antigo)	Unidade de triagem (galpão ou usina)	O próprio	Prefeitura ou SLU	2001	nao	sim
312840	Guarani/MG	Aterro Controlado	Aterro controlado	O próprio	Prefeitura ou SLU	2001	nao	sim
312840	Guarani/MG	Usina de Triagem e Compostagem de Lixo	Unidade de triagem (galpão ou usina)	O próprio	Prefeitura ou SLU	2001	nao	sim
351800	Guarani D Oeste/SP	ATERRO SANITÁRIO	Aterro sanitário	O próprio	Prefeitura ou SLU	1997	nao	sim
320240	Guarapari/ES	ASSCAMARG		O próprio		2000		nao
351820	Guararapes/SP	Aterro Sanitario de Guararapes	Aterro sanitário	O próprio	Prefeitura ou SLU	2008	nao	sim
351830	Guararema/SP	Aterro Sanitário	Aterro sanitário	O próprio	Prefeitura ou SLU	2005	nao	sim

TABELA Up01 - INFORMAÇÕES SOBRE AS UNIDADES DE PROCESSAMENTO

ANO DE
REFERÊNCIA
2011

Município de localização		Unidades de processamento dos resíduos sólidos situadas no município						
Código	Nome/UF	Nome da unidade	Tipo de unidade segundo o município informante	Município responsável pelo gerenciamento	Operador	Início de operação	Recebe de outros municípios	Unidade em operação no ano de referência
REGIÃO SUDESTE		Up001	Up003	Up079	Up004	Up002	Up012	Up051
351860	Guariba/SP	Aterro Sanitario em Trincadeiras de Guariba	Aterro sanitário	O próprio	Prefeitura ou SLU	2005	nao	sim
351870	Guarujá/SP	Unidade de Transbordo Marinhos		O próprio		2005		nao
351870	Guarujá/SP	Aterro Sanitário Morrinhos		O próprio		1993		nao
351870	Guarujá/SP	Unidade de transbordo Morrinho	Unidade de transbordo	O próprio	Empresa privada	2004	nao	sim
351880	Guarulhos/SP	Aterro Sanitário de Guarulhos - Cabuçu	Aterro sanitário	O próprio	Empresa privada	2001	nao	sim
351880	Guarulhos/SP	Bota-fora Lavras		O próprio		1998		nao
351880	Guarulhos/SP	DME-10 / Aterro inertes		O próprio		2003		nao
351880	Guarulhos/SP	DME-10 / Transbordo		O próprio		2003		nao
351880	Guarulhos/SP	Aterro de Inertes Cumbica - Dry Port		O próprio		2003		nao
351880	Guarulhos/SP	Horto Municipal		O próprio		2002		nao
351880	Guarulhos/SP	Reciclagem de Entulhos - Proguaru	Área de reciclagem de RCD (=un reciclagem	O próprio	Prefeitura ou SLU	2003	nao	sim
351880	Guarulhos/SP	Unidade de Triagem de Materiais Recicláveis Taboão	Unidade de triagem (galpão ou usina)	O próprio	Outro	1998	nao	sim
351880	Guarulhos/SP	Lixão Quitauna		O próprio		1984		nao
351880	Guarulhos/SP	Unid. de Triagem Materiais Recicláveis Bonsucesso		O próprio		2004		nao
351880	Guarulhos/SP	Aterro de Inertes Terra Nova		O próprio		2005		nao
351880	Guarulhos/SP	Área de Triagem e Transbordo Terra Nova		O próprio		2009		nao
351880	Guarulhos/SP	ONG Recicla Cidadão	Unidade de triagem (galpão ou usina)	O próprio	Empresa privada	2008	nao	sim
351885	Guatapará/SP	ESTRE AMBIENTAL S.A.	Aterro sanitário	O próprio	Empresa privada	2007	sim	sim
351900	Herculândia/SP	Aterro em Vala	Aterro controlado	O próprio	Prefeitura ou SLU	1997	nao	sim
351900	Herculândia/SP	VALA ESPECÍFICA PARA RSS		O próprio		2011		nao
351907	Hortolândia/SP	HORTOENTULHO		O próprio		2005		nao
351910	Iacanga/SP	Aterro Sanitário	Aterro sanitário	O próprio	Prefeitura ou SLU	1998	nao	sim
351910	Iacanga/SP	Usina de Reciclagem	Unidade de triagem (galpão ou usina)	O próprio	Prefeitura ou SLU	2000	nao	sim
351940	Ibirá/SP	ATERRO SANITÁRIO MUNICIPAL	Aterro sanitário	O próprio	Prefeitura ou SLU	2011	nao	sim
312970	Ibiraci/MG	Aterro controlado de Ibiraci	Aterro controlado	O próprio	Prefeitura ou SLU	2011	nao	sim
351950	Ibirarema/SP	Aterro Sanitário em Valas Municipal	Aterro controlado	O próprio	Prefeitura ou SLU	2002	nao	sim
312980	Ibirité/MG	Aterro Controlado do Município		O próprio		2004		nao
351970	Ibiúna/SP	Centro de Triagem e Comercialização de Materiais Recicláveis	Unidade de triagem (galpão ou usina)	O próprio	Outro	2011	nao	sim
351970	Ibiúna/SP	Aterro Sanitário Municipal de Ibiúna	Aterro sanitário	O próprio	Empresa privada	2007	nao	sim
352000	Igarapu do Tietê/SP	Aterro de Inertes de Igarapu do Tietê	Aterro de Resíduos da Construção Civil	O próprio	Prefeitura ou SLU	2002	nao	sim
352000	Igarapu do Tietê/SP	Aterro Sanitário de Igarapu do Tietê	Aterro sanitário	O próprio	Prefeitura ou SLU	1998	nao	sim
352010	Igarapava/SP	ATERRO SANITÁRIO MUNICIPAL	Aterro sanitário	O próprio	Prefeitura ou SLU	1999	nao	sim
352020	Igaratá/SP	ATERRO SANITÁRIO MUNICIPAL	Aterro controlado	O próprio	Prefeitura ou SLU		nao	sim

TABELA Up01 - INFORMAÇÕES SOBRE AS UNIDADES DE PROCESSAMENTO

ANO DE
REFERÊNCIA
2011

Município de localização		Unidades de processamento dos resíduos sólidos situadas no município						
		Nome da unidade	Tipo de unidade segundo o município informante	Município responsável pelo gerenciamento	Operador	Início de operação	Recebe de outros municípios	Unidade em operação no ano de referência
Código	Nome/UF							
REGIÃO SUDESTE		Up001	Up003	Up079	Up004	Up002	Up012	Up051
352042	Ilha Comprida/SP	Estação de Transbordo	Unidade de transbordo	O próprio	Prefeitura ou SLU	2009	nao	sim
352044	Ilha Solteira/SP	Aterro Sanitário - Ilha Solteira	Aterro sanitário	O próprio	Prefeitura ou SLU	2008	nao	sim
313050	Ilicínea/MG	Usina de Reciclagem	Unidade de triagem (galpão ou usina)	O próprio	Prefeitura ou SLU	2011	nao	sim
352050	Indaiatuba/SP	Aterro Sanitário	Aterro sanitário	O próprio	Empresa privada	2002	sim	sim
352050	Indaiatuba/SP	Aterro de Inerte	Aterro de Resíduos da Construção Civil	O próprio	Prefeitura ou SLU	2005	nao	sim
352050	Indaiatuba/SP	Aterro de galhos	Unidade de manejo de galhadas e podas	O próprio	Prefeitura ou SLU	2002	nao	sim
352050	Indaiatuba/SP	centro de triagem de material reciclável	Unidade de triagem (galpão ou usina)	O próprio	Empresa privada	2009	nao	sim
352070	Indiaporã/SP	Aterro Em Valas Municipal	Aterro controlado	O próprio	Prefeitura ou SLU		nao	sim
352080	Inúbia Paulista/SP	Aterro Sanitário de Inúbia Paulista	Aterro sanitário	O próprio	Prefeitura ou SLU	2002	nao	sim
313115	Ipaba/MG	Lixão de Ipaba	Lixão	O próprio	Prefeitura ou SLU	2005	nao	sim
313120	Ipanema/MG	Aterro de Rejeitos	Aterro controlado	O próprio	Prefeitura ou SLU	2008	nao	sim
313120	Ipanema/MG	Pátio de Compostagem	Unidade de compostagem (pátio ou usina)	O próprio	Prefeitura ou SLU	2008	nao	sim
313120	Ipanema/MG	Bota Fora	Aterro de Resíduos da Construção Civil	O próprio	Prefeitura ou SLU	2011	nao	sim
313120	Ipanema/MG	Usina de triagem e Compostagem de Lixo	Unidade de triagem (galpão ou usina)	O próprio	Prefeitura ou SLU	2008	nao	sim
313130	Ipatinga/MG	Central de Triagem Canaã		O próprio		2000		nao
352100	Iperó/SP	Aterro Iperó		O próprio		2005		nao
352100	Iperó/SP	CGA - Proactiva	Aterro sanitário	O próprio	Empresa privada	2010	sim	sim
352170	Itaberá/SP	itaberá	Aterro sanitário	O próprio	Prefeitura ou SLU	1999	nao	sim
352170	Itaberá/SP	Associação de Coleta Seletiva Vovó Nega		O próprio		2009		nao
313170	Itabira/MG	Aterro Controlado	Aterro controlado	O próprio	Prefeitura ou SLU	2011	nao	sim
313170	Itabira/MG	CTMR - Central de Triagem de Materiais Recicláveis	Unidade de triagem (galpão ou usina)	O próprio	Prefeitura ou SLU	1991	nao	sim
313170	Itabira/MG	Compostagem Aramis		O próprio		2003		nao
313170	Itabira/MG	Compostagem São João XXIII		O próprio		2002		nao
313170	Itabira/MG	Vala para RSS		O próprio		1986		nao
313170	Itabira/MG	Aterro de Inertes		O próprio		1991		nao
313170	Itabira/MG	Aterro de Inertes Nova Vista	Aterro de Resíduos da Construção Civil	O próprio	Prefeitura ou SLU	2011	nao	sim
313210	Itacarambi/MG	Aterro Controlado	Aterro controlado	O próprio	Prefeitura ou SLU	2009	nao	sim
330200	Itaguaí/RJ	Prefeitura municipal de itaguaí		O próprio				nao
313220	Itaguara/MG	Lixao de Itaguara	Lixão	O próprio	Prefeitura ou SLU	2001	nao	sim
352180	Itaí/SP	ATERRO SANITÁRIO EM VALAS DO MUNICÍPIO DE ITAÍ	Aterro sanitário	O próprio	Prefeitura ou SLU	2010	nao	sim
313230	Itaipé/MG	ATERRO SANITARIO	Aterro sanitário	O próprio	Prefeitura ou SLU	2011	nao	sim
313240	Itajubá/MG	Aterro Sanitário	Aterro sanitário	O próprio	Consorcio intermunicipal	2011	sim	sim
313240	Itajubá/MG	Aterro Controlado do Município de Itajubá		O próprio		2005		nao

TABELA Up01 - INFORMAÇÕES SOBRE AS UNIDADES DE PROCESSAMENTO

ANO DE
REFERÊNCIA
2011

Município de localização		Unidades de processamento dos resíduos sólidos situadas no município						
		Nome da unidade	Tipo de unidade segundo o município informante	Município responsável pelo gerenciamento	Operador	Início de operação	Recebe de outros municípios	Unidade em operação no ano de referência
Código	Nome/UF							
REGIÃO SUDESTE		Up001	Up003	Up079	Up004	Up002	Up012	Up051
330205	Italva/RJ	lixao	Lixão	O próprio	Prefeitura ou SLU		nao	sim
313250	Itamarandiba/MG	Aterro Controlado de Itamarandiba	Aterro controlado	O próprio	Prefeitura ou SLU	2010	nao	sim
313290	Itamogi/MG	Usina de triagem e compostagem	Aterro controlado	O próprio	Prefeitura ou SLU		nao	sim
313290	Itamogi/MG	USINA DE TRIAGEM E COMPOSTAGEM DOS RESÍDUOS SÓLIDO	Unidade de triagem (galpão ou usina)	O próprio	Prefeitura ou SLU	2007	nao	sim
313300	Itamonte/MG	Usina de Triagem e Compostagem de Resíduos Sólidos	Unidade de triagem (galpão ou usina)	O próprio	Associação de catadores	2011	nao	sim
313300	Itamonte/MG	Depósito de Lixo	Lixão	O próprio	Prefeitura ou SLU	1974	nao	sim
352210	Itanhaém/SP	Parque Vergara		O próprio		1980		nao
313330	Itaobim/MG	Aterro Sanitário Contolado d Itaobim	Aterro controlado	O próprio	Prefeitura ou SLU	2011	nao	sim
352215	Itaóca/SP	Aterro Sanitário em Valas	Aterro sanitário	O próprio	Prefeitura ou SLU		nao	sim
313340	Itapagipe/MG	aterro controlado	Aterro controlado	O próprio	Prefeitura ou SLU	2011	nao	sim
313350	Itapecerica/MG	ITAPECERICA	Aterro controlado	O próprio	Prefeitura ou SLU	1998	nao	sim
352220	Itapecerica da Serra/SP	Aterro Sanitário		O próprio		2010		nao
352220	Itapecerica da Serra/SP	Centro de triagem	Unidade de triagem (galpão ou usina)	O próprio	Prefeitura ou SLU	2007	nao	sim
352230	Itapetininga/SP	Aterro Controlado de Itapetininga	Aterro controlado	O próprio	Empresa privada	2011	nao	sim
352240	Itapeva/SP	UPRS PILAO DAGUA	Aterro controlado	O próprio	Prefeitura ou SLU	1986	sim	sim
352250	Itapevi/SP	ESTRE - EMPRESA DE SANEAMENTO E TRATAMENTO DE RESÍ	Aterro controlado	O próprio	Empresa privada	2003	sim	sim
352260	Itapira/SP	ASCORSI	Unidade de triagem (galpão ou usina)	O próprio	Empresa privada	2006	nao	sim
352260	Itapira/SP	Aterro Sanitário de Itapira	Aterro sanitário	O próprio	Prefeitura ou SLU	1998	nao	sim
352270	Itápolis/SP	Aterro Sanitário do Município de Itápolis	Aterro controlado	O próprio	Prefeitura ou SLU	1978	nao	sim
352280	Itaporanga/SP	Aterro Sanitario Municipal	Aterro controlado	O próprio	Prefeitura ou SLU	2011	nao	sim
352330	Itariri/SP	LIXÃO MUNICIPAL DE ITARIRI	Lixão	O próprio	Prefeitura ou SLU	2010	nao	sim
352340	Itatiba/SP	Aterro Sanitário Municipal de Itatiba		O próprio				nao
352350	Itatinga/SP	Aterro Sanitário Municipal	Aterro controlado	O próprio		1997	nao	sim
313375	Itaú de Minas/MG	ATERRO CONTROLADO	Aterro controlado	O próprio	Prefeitura ou SLU	2010	nao	sim
313375	Itaú de Minas/MG	Pátio de Compostagem	Unidade de compostagem (pátio ou usina)	O próprio		1998	nao	sim
313375	Itaú de Minas/MG	USINA DE TRIAGEM E COMPOSTAGEM	Unidade de triagem (galpão ou usina)	O próprio		1998	nao	sim
313380	Itaúna/MG	ATERRO SANITÁRIO MUNICIPAL	Aterro sanitário	O próprio	Prefeitura ou SLU	2009	nao	sim
313380	Itaúna/MG	UNIDADE DE DISPOSIÇÃO DE RSD	Aterro de Resíduos da Construção Civil	O próprio	Prefeitura ou SLU	1994	nao	sim
313380	Itaúna/MG	UNIDADE DE MANEJO DE GALHADAS	Unidade de manejo de galhadas e podas	O próprio	Prefeitura ou SLU	1994	nao	sim
313380	Itaúna/MG	UNIDADE DE TRIAGEM	Unidade de triagem (galpão ou usina)	O próprio	Associação de catadores	1994	nao	sim
313380	Itaúna/MG	USINA DE TRIAGEM		O próprio				nao
313400	Itinga/MG	Aterro Controlado	Aterro controlado	O próprio	Prefeitura ou SLU	2009	nao	sim
352360	Itirapina/SP	Aterro Sanitário de Itirapina	Aterro controlado	O próprio	Prefeitura ou SLU	2011	nao	sim

TABELA Up01 - INFORMAÇÕES SOBRE AS UNIDADES DE PROCESSAMENTO

ANO DE
REFERÊNCIA
2011

Município de localização		Unidades de processamento dos resíduos sólidos situadas no município						
		Nome da unidade	Tipo de unidade segundo o município informante	Município responsável pelo gerenciamento	Operador	Início de operação	Recebe de outros municípios	Unidade em operação no ano de referência
Código	Nome/UF							
REGIÃO SUDESTE		Up001	Up003	Up079	Up004	Up002	Up012	Up051
352380	Itobi/SP	Aterro Sanitario em valas	Aterro sanitário	O próprio	Prefeitura ou SLU	2010	nao	sim
352390	Itu/SP	Aterro de Inertes	Aterro de Resíduos da Construção Civil	O próprio	Prefeitura ou SLU	2001	nao	sim
352390	Itu/SP	Aterro Sanitário de Itu	Aterro sanitário	O próprio	Empresa privada	1984	nao	sim
313420	Ituiutaba/MG	Lixão		O próprio		1990		nao
313420	Ituiutaba/MG	Central da Coleta Seletiva	Outra	O próprio	Associação de catadores	2002	nao	sim
313420	Ituiutaba/MG	Vala para RSS		O próprio		2004		nao
313420	Ituiutaba/MG	Central Trat. e Destino Final de Resíduos Sólidos		O próprio		2005		nao
313420	Ituiutaba/MG	Aterro Sanitário	Aterro sanitário	O próprio	Empresa privada	2005	nao	sim
313450	Itutinga/MG	ATERRO CONTROLADO MUNICIPAL DE ITUTINGA	Aterro controlado	O próprio	Prefeitura ou SLU	2005	nao	sim
352430	Jaboticabal/SP	Aterro Sanitário de Jaboticabal	Aterro sanitário	O próprio	Prefeitura ou SLU	2002	nao	sim
352430	Jaboticabal/SP	Central de Reciclagem de Rsíduos Contrução civil	Área de reciclagem de RCD (=un reciclagem	O próprio	Prefeitura ou SLU	2008	nao	sim
352430	Jaboticabal/SP	Triagem de Sucatas Metálicas e Não Metálicas	Unidade de triagem (galpão ou usina)	O próprio	Associação de catadores	2008	nao	sim
352440	Jacarei/SP	ATT Amb. Tec. e Tratamento Ltda.	Unid. tratamento por microondas ou autoclave	O próprio	Empresa privada	2001	nao	sim
352440	Jacarei/SP	Aterro sanitário	Aterro sanitário	O próprio	Empresa privada	1984	nao	sim
352440	Jacarei/SP	Usina de Reciclagem	Outra	O próprio	Associação de catadores		nao	sim
352440	Jacarei/SP	UNIDADE DE COMPOSTAGEM	Unidade de compostagem (pátio ou usina)	O próprio	Empresa privada		nao	sim
352460	Jacupiranga/SP	Prefeitura Municipal de Jacupiranga	Aterro sanitário	O próprio	Prefeitura ou SLU		nao	sim
352480	Jales/SP	Aterro Sanitário	Aterro sanitário	O próprio	Empresa privada	2009	nao	sim
352510	Jardinópolis/SP	CGR-Jardinópolis Centro de Gerenciamento de Residu	Aterro sanitário	O próprio	Empresa privada	2008	sim	sim
352520	Jarinu/SP	Aterro Sanitário	Aterro sanitário	O próprio	Prefeitura ou SLU		nao	sim
352530	Jaú/SP	Prefeitura Municipal de Jahu - Secretaria de Meio		O próprio		1997		nao
313540	Jeceaba/MG	Aterro Controlado Municipal	Aterro controlado	O próprio	Empresa privada	2006	nao	sim
313550	Jequeri/MG	ATERRO CONTROLADO DE JEQUERI	Aterro controlado	O próprio	Prefeitura ou SLU	2006	nao	sim
313610	Joanésia/MG	Aterro Controlado de Joanésia	Aterro controlado	O próprio	Prefeitura ou SLU	2010	nao	sim
313620	João Monlevade/MG	Lixão do Andrade		O próprio		1974		nao
313620	João Monlevade/MG	Associação Trabalhadores de Limpeza e Materiais Re	Unidade de triagem (galpão ou usina)	O próprio	Associação de catadores	2001	nao	sim
313620	João Monlevade/MG	Consorcio Publico de Gestão de Resíduos Sólidos	Aterro sanitário	O próprio	Consorcio intermunicipal	2007	sim	sim
352560	João Ramalho/SP	ATERRO SANITÁRIO DE JOÃO RAMALHO	Aterro sanitário	O próprio	Prefeitura ou SLU	1999	nao	sim
313655	José Raydan/MG	ATERRO CONTROLADO DE JOSÉ RAYDAN	Aterro controlado	O próprio	Prefeitura ou SLU	2005	nao	sim
313670	Juiz de Fora/MG	Aterro Sanitário		O próprio		1999		nao
313670	Juiz de Fora/MG	Usina de Reciclagem		O próprio		1987		nao
313670	Juiz de Fora/MG	Unidade de Triagem APARES	Unidade de triagem (galpão ou usina)	O próprio	Associação de catadores	1997	nao	sim
313670	Juiz de Fora/MG	Vala Séptica		O próprio		2005		nao

TABELA Up01 - INFORMAÇÕES SOBRE AS UNIDADES DE PROCESSAMENTO

ANO DE
REFERÊNCIA
2011

Município de localização		Unidades de processamento dos resíduos sólidos situadas no município						
		Nome da unidade	Tipo de unidade segundo o município informante	Município responsável pelo gerenciamento	Operador	Início de operação	Recebe de outros municípios	Unidade em operação no ano de referência
Código	Nome/UF							
REGIÃO SUDESTE		Up001	Up003	Up079	Up004	Up002	Up012	Up051
313670	Juiz de Fora/MG	ECOPONTO	Unidade de transbordo	O próprio	Prefeitura ou SLU	2007	nao	sim
313670	Juiz de Fora/MG	Aterro de Inertes	Aterro de Resíduos da Construção Civil	O próprio	Empresa privada	2010	nao	sim
313670	Juiz de Fora/MG	Aterro Sanitário (CTR)	Aterro sanitário	O próprio	Empresa privada	2010	sim	sim
313670	Juiz de Fora/MG	Unidade de Compostagem		O próprio				nao
352585	Jumirim/SP	Prefeitura Municipal de Jumirim	Unidade de manejo de galhadas e podas	O próprio			nao	sim
352590	Jundiaí/SP	Aterro de Inertes	Aterro de Resíduos da Construção Civil	O próprio	Prefeitura ou SLU	1996	nao	sim
352590	Jundiaí/SP	Manejo de Galhos	Unidade de manejo de galhadas e podas	O próprio	Empresa privada	2003	nao	sim
352590	Jundiaí/SP	Transbordo	Unidade de transbordo	O próprio	Prefeitura ou SLU	2002	nao	sim
352610	Juquiá/SP	Vazadouro Municipal	Aterro controlado	O próprio	Prefeitura ou SLU	1989	nao	sim
313753	Lagoa Grande/MG	Aterro Sanitario	Aterro sanitário	O próprio	Prefeitura ou SLU	2008	nao	sim
313780	Lambari/MG	Aterro Controlado Municipal de Lambari	Aterro controlado	O próprio	Prefeitura ou SLU	2004	nao	sim
313780	Lambari/MG	Vala específica de RSS		O próprio				nao
320316	Laranja da Terra/ES	Aterro	Aterro controlado	O próprio	Prefeitura ou SLU	2005	nao	sim
352660	Lavrinhas/SP	Vale Soluções Ambientais LTDA		O próprio		2006		nao
352670	Leme/SP	Centro de Disposição de Resíduos Santa Ignácia	Aterro sanitário	O próprio			sim	sim
352680	Lençóis Paulista/SP	Aterro Controlado	Aterro controlado	O próprio	Prefeitura ou SLU	1992	nao	sim
352680	Lençóis Paulista/SP	Usina de Reciclagem e Compostagem de Lixo de Lençó	Unidade de triagem (galpão ou usina)	O próprio	Prefeitura ou SLU	1992	nao	sim
352690	Limeira/SP	Aterro Sanitário	Aterro sanitário	O próprio	Prefeitura ou SLU	1984	nao	sim
313862	Limeira do Oeste/MG	ATERRO CONTROLADO DE LIMEIRA DO OESTE	Aterro controlado	O próprio	Prefeitura ou SLU	2011	nao	sim
352710	Lins/SP	Aterro Sanitário		O próprio		2006		nao
352710	Lins/SP	Tranbordo de Residuos Solidos Urbanos	Unidade de transbordo	O próprio	Empresa privada	2009	nao	sim
313865	Lontra/MG	ATERRO CONTROLADO DE LONTRA	Aterro controlado	O próprio	Prefeitura ou SLU	2011	nao	sim
352725	Lourdes/SP	Aterro Sanitário Municipal de Lourdes	Aterro sanitário	O próprio	Prefeitura ou SLU	1993	nao	sim
352750	Lucianópolis/SP	Aterro Sanitário de Lucianópolis - SP	Aterro sanitário	O próprio	Prefeitura ou SLU		nao	sim
313868	Luislândia/MG	Lixão	Lixão	O próprio	Prefeitura ou SLU	2011	nao	sim
330240	Macaé/RJ	Secretaria Municipal de Serviços Públicos	Aterro sanitário	O próprio	Empresa privada	2011	nao	sim
352800	Macatuba/SP	aterro sanitário em valas	Aterro sanitário	O próprio	Prefeitura ou SLU	2007	nao	sim
352800	Macatuba/SP	central de coleta seletiva projeto lixo rico	Unidade de triagem (galpão ou usina)	O próprio	Prefeitura ou SLU	2007	nao	sim
352820	Macedônia/SP	Prefeitura Municipal de Macedônia	Lixão	O próprio	Prefeitura ou SLU		nao	sim
352830	Magda/SP	ATERRO SANITÁRIO DE MAGDA	Aterro sanitário	O próprio	Prefeitura ou SLU	2002	nao	sim
352830	Magda/SP	GALPÃO DE TRIAGEM	Unidade de triagem (galpão ou usina)	O próprio	Prefeitura ou SLU	2009	nao	sim
330250	Magé/RJ	Bongaba	Aterro controlado	O próprio	Prefeitura ou SLU	2001	sim	sim
352860	Manduri/SP	ATERRO CONTROLADO DE MANDURI	Aterro sanitário	O próprio	Prefeitura ou SLU	2010	nao	sim

TABELA Up01 - INFORMAÇÕES SOBRE AS UNIDADES DE PROCESSAMENTO

ANO DE
REFERÊNCIA
2011

Município de localização		Unidades de processamento dos resíduos sólidos situadas no município						
		Nome da unidade	Tipo de unidade segundo o município informante	Município responsável pelo gerenciamento	Operador	Início de operação	Recebe de outros municípios	Unidade em operação no ano de referência
Código	Nome/UF							
REGIÃO SUDESTE		Up001	Up003	Up079	Up004	Up002	Up012	Up051
313930	Manga/MG	Área de Disposição Final de Resíduos Sólidos	Lixão	O próprio	Prefeitura ou SLU	2000	nao	sim
313940	Manhuaçu/MG	Aterro Sanitário	Aterro sanitário	O próprio	Prefeitura ou SLU		nao	sim
313940	Manhuaçu/MG	Usina de Triagem e Reciclagem de Lixo	Unidade de triagem (galpão ou usina)	O próprio	Prefeitura ou SLU		nao	sim
313960	Mantena/MG	ATERRO CONTROLADO MUNICIPAL DE MANTENA	Aterro controlado	O próprio	Prefeitura ou SLU	2010	nao	sim
352870	Marabá Paulista/SP	Aterro Controlado de Marabá Paulista	Aterro controlado	O próprio	Prefeitura ou SLU	2011	nao	sim
352880	Maracá/SP	Aterro Sanitário de Maracá	Aterro controlado	O próprio	Prefeitura ou SLU	2007	nao	sim
352885	Marapoama/SP	UNIDADE DE TRIAGEM DE MARAPOAMA		O próprio		2010		nao
313990	Maria da Fé/MG	Aterro Sanitário Municipal de Maria da Fé	Aterro controlado	O próprio	Prefeitura ou SLU	2000	nao	sim
314000	Mariana/MG	Aterro Sanitário de Mariana	Aterro sanitário	O próprio	Empresa privada	2009	nao	sim
330270	Maricá/RJ	PREFEITURA MUNICIPAL DE MARICA	Aterro controlado	O próprio	Prefeitura ou SLU	2011	nao	sim
314010	Marilac/MG	Aterro Controlado	Aterro controlado	O próprio	Prefeitura ou SLU	2011	nao	sim
320335	Marilândia/ES	ATERRO CONTROLADO DE MARILÂNDIA	Aterro controlado	O próprio	Prefeitura ou SLU	2011	nao	sim
352900	Marília/SP	MII	Aterro controlado	O próprio	Empresa privada	1989	nao	sim
314020	Maripá de Minas/MG	Disposição final de rejeito: aterro controlado.	Aterro controlado	O próprio	Prefeitura ou SLU	2011	nao	sim
314020	Maripá de Minas/MG	Usina de Lixo	Vala especifica de RSS	O próprio	Prefeitura ou SLU	2000	nao	sim
314020	Maripá de Minas/MG	Unidade de Compostagem	Unidade de compostagem (pátio ou usina)	O próprio	Prefeitura ou SLU	2000	nao	sim
314020	Maripá de Minas/MG	Outro (Fossa para RSS)		O próprio		2000		nao
314020	Maripá de Minas/MG	Oxetil (Tratamento de RSS)	Unid. tratamento por microondas ou autoclave	O próprio	Empresa privada	2000	nao	sim
352930	Matão/SP	Aterro Sanitário - Construtora Bema Ltda	Aterro sanitário	O próprio	Empresa privada	1985	nao	sim
352930	Matão/SP	Pedreira Municipal	Outra	O próprio	Prefeitura ou SLU	1985	nao	sim
352930	Matão/SP	Triagem de Materias Recicláveis - Cooperasolmat	Área de reciclagem de RCD (=un reciclagem	O próprio	Associação de catadores	1999	nao	sim
314070	Mateus Leme/MG	Aterro Controlado Municipal	Aterro controlado	O próprio	Empresa privada		nao	sim
314120	Matutina/MG	USINA DE COMPOSTAGEM DE MATUTINA	Aterro controlado	O próprio	Prefeitura ou SLU	2011	nao	sim
352940	Mauá/SP	BOA HORA	Unidade de tratamento por incineração	O próprio	Empresa privada	1988	nao	sim
352940	Mauá/SP	LARA Central de Trat. Resíduos	Aterro sanitário	O próprio	Empresa privada	1995	sim	sim
330280	Mendes/RJ	Aterro Municipal	Aterro controlado	O próprio	Prefeitura ou SLU	1980	nao	sim
330280	Mendes/RJ	Unidade de Reciclagem de Residuos Solidos	Unidade de triagem (galpão ou usina)	O próprio	Prefeitura ou SLU	2005	nao	sim
330280	Mendes/RJ	Usina de Mineralização de Residuos Solidos		O próprio		1998		nao
352960	Meridiano/SP	Aterro Sanitário em Valas (Propost eng. ambiental)	Aterro controlado	O próprio	Empresa privada	2011	sim	sim
330285	Mesquita/RJ	Unidade de Triagem COOPCARMO	Unidade de triagem (galpão ou usina)	O próprio	Outro	1992	nao	sim
330285	Mesquita/RJ	COOMUB - Cooperativa de Mulheres da Baixada	Unidade de triagem (galpão ou usina)	O próprio	Outro	2008	nao	sim
330285	Mesquita/RJ	Associação Esperança de Trabalhadores Coletores de	Unidade de triagem (galpão ou usina)	O próprio	Associação de catadores	2008	nao	sim
352970	Miguelópolis/SP	Aterro	Aterro controlado	O próprio	Prefeitura ou SLU		nao	sim

TABELA Up01 - INFORMAÇÕES SOBRE AS UNIDADES DE PROCESSAMENTO

ANO DE
REFERÊNCIA
2011

Município de localização		Unidades de processamento dos resíduos sólidos situadas no município						
		Nome da unidade	Tipo de unidade segundo o município informante	Município responsável pelo gerenciamento	Operador	Início de operação	Recebe de outros municípios	Unidade em operação no ano de referência
Código	Nome/UF							
REGIÃO SUDESTE		Up001	Up003	Up079	Up004	Up002	Up012	Up051
352970	Miguelópolis/SP	Aterro Sanitário	Aterro controlado	O próprio	Prefeitura ou SLU	2009	nao	sim
314190	Minduri/MG	Aterro Controlado de Minduri	Aterro controlado	O próprio	Prefeitura ou SLU	2011	nao	sim
353000	Mira Estrela/SP	Aterro Saitário	Aterro sanitário	O próprio	Prefeitura ou SLU	2008	nao	sim
353030	Mirassol/SP	Aterro Sanitario de Mirassol	Aterro sanitário	O próprio	Empresa privada	2002	nao	sim
353040	Mirassolândia/SP	Aterro Sanitário de Mirassolândia	Aterro sanitário	O próprio	Prefeitura ou SLU	1999	nao	sim
353050	Mococa/SP	mococa	Aterro sanitário	O próprio		2005	nao	sim
353070	Mogi Guaçu/SP	Area Particular Avenida Brasil	Aterro de Resíduos da Construção Civil	O próprio	Prefeitura ou SLU	2011	nao	sim
353070	Mogi Guaçu/SP	Area Publica Distrito Industrial Getulio Vargas II	Unidade de manejo de galhadas e podas	O próprio	Prefeitura ou SLU	2002	nao	sim
353070	Mogi Guaçu/SP	Area Publica Parque dos Eucaliptos	Área de reciclagem de RCD (=un reciclagem	O próprio	Prefeitura ou SLU	2009	nao	sim
353070	Mogi Guaçu/SP	Aterro Sanitário Municipal	Aterro sanitário	O próprio	Prefeitura ou SLU	1982	nao	sim
353070	Mogi Guaçu/SP	Area Particular Av. Tancredo Neves		O próprio		2010		nao
353100	Monções/SP	Aterro Sanitário em Valas	Aterro controlado	O próprio	Prefeitura ou SLU	2001	nao	sim
353110	Mongaguá/SP	Sítio das Neves	Aterro sanitário	O próprio	Empresa privada	1995	nao	sim
314270	Montalvânia/MG	Lixão de Montalvânia	Lixão	O próprio	Prefeitura ou SLU	2011	nao	sim
314290	Monte Azul/MG	MONTE AZUL	Lixão	O próprio	Prefeitura ou SLU	2011	nao	sim
314310	Monte Carmelo/MG	ATERRO SANITARIO DE MONTE CARMELO	Aterro sanitário	O próprio	Prefeitura ou SLU	2005	nao	sim
314320	Monte Santo de Minas/MG	Campo da Aviação	Lixão	O próprio	Prefeitura ou SLU	2002	nao	sim
314320	Monte Santo de Minas/MG	Monte Santo de Minas		O próprio		2002		nao
314330	Montes Claros/MG	Aterro Municipal	Lixão	O próprio	Empresa privada	2010	nao	sim
314330	Montes Claros/MG	Vala para RSS		O próprio		2000		nao
314345	Montezuma/MG	Aterro Controlado Municipal	Aterro controlado	O próprio	Prefeitura ou SLU	2007	nao	sim
314350	Morada Nova de Minas/MG	Lixão	Lixão	O próprio	Prefeitura ou SLU	2010	nao	sim
314350	Morada Nova de Minas/MG	ATERRO CONTROLADO		O próprio		2008		nao
314360	Morro da Garça/MG	ATERRO DE MORRO DA GARÇA	Aterro sanitário	O próprio	Prefeitura ou SLU	2010	nao	sim
353205	Motuca/SP	Aterro Sanitário de Motuca	Aterro sanitário	O próprio	Prefeitura ou SLU	2010	nao	sim
320360	Mucurici/ES	Unidade de Tratamento de Resíduos Sólidos	Unidade de compostagem (pátio ou usina)	O próprio	Empresa privada	2011	nao	sim
320380	Muqui/ES	ATERRO CONTROLADO - SÃO FRANCISCO	Aterro controlado	O próprio	Prefeitura ou SLU		nao	sim
314390	Muriaé/MG	Aterro Controlado de Muriaé	Aterro controlado	O próprio	Prefeitura ou SLU	2001	nao	sim
314390	Muriaé/MG	Unidade de Triagem	Unidade de triagem (galpão ou usina)	O próprio	Associação de catadores	2003	nao	sim
314400	Mutum/MG	ATERRO SANITARIO	Aterro sanitário	O próprio	Prefeitura ou SLU	2011	nao	sim
314410	Muzambinho/MG	Aterro Controlado de Muzambinho	Aterro controlado	O próprio	Prefeitura ou SLU	2009	nao	sim
353215	Nantes/SP	ATERRO SANITARIO	Aterro sanitário	O próprio	Prefeitura ou SLU	1998	nao	sim
353215	Nantes/SP	UNIDADE DE TRIAGEM	Unidade de triagem (galpão ou usina)	O próprio	Prefeitura ou SLU	2005	nao	sim

TABELA Up01 - INFORMAÇÕES SOBRE AS UNIDADES DE PROCESSAMENTO

ANO DE
REFERÊNCIA
2011

Município de localização		Unidades de processamento dos resíduos sólidos situadas no município						
		Nome da unidade	Tipo de unidade segundo o município informante	Município responsável pelo gerenciamento	Operador	Início de operação	Recebe de outros municípios	Unidade em operação no ano de referência
Código	Nome/UF							
REGIÃO SUDESTE		Up001	Up003	Up079	Up004	Up002	Up012	Up051
353220	Narandiba/SP	Aterro controlado em valas	Aterro sanitário	O próprio	Prefeitura ou SLU	2000	nao	sim
330310	Natividade/RJ	Lixão	Lixão	O próprio	Prefeitura ou SLU	2011	nao	sim
330310	Natividade/RJ	Usina de Tratamento de Lixo		O próprio		2006		nao
314450	Nazareno/MG	Ubá	Unidade de tratamento por incineração	O próprio	Consortio intermunicipal	2010	sim	sim
314450	Nazareno/MG	Aterro Controlado - UTC	Aterro controlado	O próprio	Prefeitura ou SLU		nao	sim
353260	Nhandeara/SP	ATERRO SANITARIO EM VALAS	Aterro sanitário	O próprio	Prefeitura ou SLU	2008	nao	sim
330330	Niterói/RJ	Aterro Controlado do Morro do Céu	Aterro controlado	O próprio	Outro	1983	nao	sim
330330	Niterói/RJ	Unidade de Tratamento para Incineração de RSS		O próprio		2002		nao
330330	Niterói/RJ	Célula para RSS no aterro Morro do Céu		O próprio		1998		nao
330330	Niterói/RJ	Usina de Triagem e Desidratação de Lixo		O próprio		2004		nao
353280	Nova Aliança/SP	ATERRO SANITÁRIO DE NOVA ALIANÇA	Aterro sanitário	O próprio	Prefeitura ou SLU	2000	nao	sim
314467	Nova Belém/MG	LIXÃO DE NOVA BELÉM	Aterro controlado	O próprio	Prefeitura ou SLU	2011	nao	sim
353282	Nova Campina/SP	Prefeitura Municipal de Nova Campina	Aterro sanitário	O próprio	Prefeitura ou SLU	2006	nao	sim
353284	Nova Canaã Paulista/SP	Prefeitura Municipal	Aterro sanitário	O próprio	Prefeitura ou SLU	1993	nao	sim
330340	Nova Friburgo/RJ	Aterro Controlado	Aterro sanitário	O próprio	Empresa privada	2011	nao	sim
330340	Nova Friburgo/RJ	Usina de Triagem	Unidade de triagem (galpão ou usina)	O próprio	Prefeitura ou SLU	1988	nao	sim
330340	Nova Friburgo/RJ	Vala Séptica	Unid. tratamento por microondas ou autoclave	O próprio	Empresa privada	1998	nao	sim
330350	Nova Iguaçu/RJ	CTR - Nova Iguaçu	Aterro sanitário	O próprio	Empresa privada	2003	sim	sim
330350	Nova Iguaçu/RJ	Lixão Marambaia		O próprio		1989		nao
314480	Nova Lima/MG	Aterro Sanitário Norte	Aterro sanitário	O próprio	Prefeitura ou SLU	2001	nao	sim
314480	Nova Lima/MG	Centro de Triagem da ASCAP	Unidade de triagem (galpão ou usina)	O próprio	Associação de catadores	2011	nao	sim
314480	Nova Lima/MG	Vala para RSS		O próprio		2002		nao
314480	Nova Lima/MG	Aterro de Inertes	Aterro controlado	O próprio	Prefeitura ou SLU	2002	sim	sim
353330	Nova Luzitânia/SP	ATERRO SANITARIO	Aterro sanitário	O próprio	Prefeitura ou SLU	2011	nao	sim
353330	Nova Luzitânia/SP	Deposito residuos solidos nova luzitania	Área de reciclagem de RCD (=un reciclagem	O próprio	Prefeitura ou SLU	2011	nao	sim
314490	Nova Módica/MG	LIXÃO	Lixão	O próprio	Prefeitura ou SLU	2011	nao	sim
353350	Novo Horizonte/SP	Centro de Triagem de Recicláveis	Unidade de triagem (galpão ou usina)	O próprio	Associação de catadores	2011	sim	sim
353370	Ocaçu/SP	lixão	Lixão	O próprio	Prefeitura ou SLU		nao	sim
353390	Olímpia/SP	CONSTROESTE	Vala especifica de RSS	O próprio	Empresa privada	2010	nao	sim
314550	Olímpio Noronha/MG	Lixão	Lixão	O próprio	Prefeitura ou SLU	2011	nao	sim
314560	Oliveira/MG	Aterro Sanitário	Aterro sanitário	O próprio	Prefeitura ou SLU	2010	nao	sim
314560	Oliveira/MG	Vala para Resíduos de Saúde		O próprio		2009		nao
353400	Onda Verde/SP	ATERRO SANITÁRIO EM VALAS.	Aterro sanitário	O próprio	Prefeitura ou SLU	2003	sim	sim

TABELA Up01 - INFORMAÇÕES SOBRE AS UNIDADES DE PROCESSAMENTO

ANO DE
REFERÊNCIA
2011

Município de localização		Unidades de processamento dos resíduos sólidos situadas no município						
		Nome da unidade	Tipo de unidade segundo o município informante	Município responsável pelo gerenciamento	Operador	Início de operação	Recebe de outros municípios	Unidade em operação no ano de referência
Código	Nome/UF							
REGIÃO SUDESTE		Up001	Up003	Up079	Up004	Up002	Up012	Up051
353440	Osasco/SP	Osasco	Aterro controlado	O próprio	Empresa privada	2011	nao	sim
353460	Osvaldo Cruz/SP	Usina Municipal de Compostagem e Reciclagem de lixo de Osvaldo Cruz	Aterro sanitário	O próprio	Prefeitura ou SLU	1993	nao	sim
353470	Ourinhos/SP	Aterro Controlado de Ourinhos	Aterro controlado	O próprio	Prefeitura ou SLU	1960	nao	sim
314590	Ouro Branco/MG	LIXÃO	Lixão	O próprio	Prefeitura ou SLU	2011	nao	sim
353475	Ouroeste/SP	ÁREA DE TRANSB. DE RCD DISK ENTULHO	Outra	O próprio	Prefeitura ou SLU	2003	nao	sim
353475	Ouroeste/SP	ATERRO CONTROLADO EM VALAS	Aterro controlado	O próprio	Prefeitura ou SLU	1999	nao	sim
353475	Ouroeste/SP	DEPOSITO TEMPORÁRIO DE PODAS	Unidade de manejo de galhadas e podas	O próprio	Prefeitura ou SLU	2005	nao	sim
353475	Ouroeste/SP	UNIDADE DE TRIAGEM	Unidade de triagem (galpão ou usina)	O próprio	Associação de catadores	2003	nao	sim
314610	Ouro Preto/MG	Aterro controlado de Ouro Preto	Aterro controlado	O próprio	Prefeitura ou SLU	1996	nao	sim
353490	Pacaembu/SP	Unidade de recebimento e entulho da construção civil	Aterro de Resíduos da Construção Civil	O próprio	Prefeitura ou SLU	2006	nao	sim
353490	Pacaembu/SP	ATERRO CONTROLADO DE PACAEMBU	Aterro sanitário	O próprio	Prefeitura ou SLU	2008	nao	sim
314650	Pains/MG	Aterro Sanitário de Pains	Aterro sanitário	O próprio	Prefeitura ou SLU	2009	nao	sim
314655	Pai Pedro/MG	Lixão controlado do município de Pai Pedro	Lixão	O próprio	Prefeitura ou SLU	1998	nao	sim
314670	Palma/MG	Aterro Controlado	Aterro controlado	O próprio	Prefeitura ou SLU	2006	nao	sim
353520	Palmeira D Oeste/SP	Aterro em Valas.	Aterro sanitário	O próprio	Prefeitura ou SLU		nao	sim
353530	Palmital/SP	Aterro Sanitário	Aterro sanitário	O próprio	Prefeitura ou SLU	2008	nao	sim
320400	Pancas/ES	Estação Provisória de Tranbordo	Unidade de transbordo	O próprio	Prefeitura ou SLU	2005	nao	sim
320400	Pancas/ES	Aterro Sanitário Terceirizado	Aterro sanitário	O próprio	Outro	2000	sim	sim
353540	Panorama/SP	ATERRO SANITÁRIO DE PANORAMA	Aterro controlado	O próprio	Prefeitura ou SLU	2002	nao	sim
314700	Paracatu/MG	Aterro Controlado de Paracatu	Aterro controlado	O próprio	Prefeitura ou SLU	2001	nao	sim
353550	Paraguaçu Paulista/SP	Aterro Controlado em Vala	Aterro controlado	O próprio	Prefeitura ou SLU	2005	nao	sim
353550	Paraguaçu Paulista/SP	Usina de Triagem	Unidade de triagem (galpão ou usina)	O próprio	Prefeitura ou SLU	2005	nao	sim
353560	Paraibuna/SP	Aterro Controlado de Paraibuna	Aterro controlado	O próprio	Prefeitura ou SLU	2010	nao	sim
314730	Paraisópolis/MG	Aterro Controlado de Paraisópolis	Aterro controlado	O próprio	Prefeitura ou SLU	2011	nao	sim
353590	Paranapuã/SP	Lixão de Paranapuã	Aterro controlado	O próprio	Prefeitura ou SLU	2011	nao	sim
314740	Paraopeba/MG	ATERRO CONTROLADO	Aterro controlado	O próprio	Prefeitura ou SLU		nao	sim
353625	Parisi/SP	Aterro Sanitário Parisi	Aterro sanitário	O próprio	Prefeitura ou SLU	2003	nao	sim
314750	Passabém/MG	ATERRO CONTROLADO	Aterro controlado	O próprio	Prefeitura ou SLU	2007	nao	sim
314760	Passa Quatro/MG	Aterro Sanitário Controlado	Aterro controlado	O próprio	Prefeitura ou SLU	2009	nao	sim
314790	Passos/MG	Aterro Controlado Municipal	Aterro controlado	O próprio	Prefeitura ou SLU	1996	nao	sim
314800	Patos de Minas/MG	Aterro Sanitário de Patos de Minas	Aterro sanitário	O próprio	Empresa privada	2008	nao	sim
314810	Patrocínio/MG	Aterro Controlado de Patrocínio/MG	Aterro controlado	O próprio	Prefeitura ou SLU	1998	nao	sim
330385	Paty do Alferes/RJ	Usina de triagem, compostagem e reciclagem de Paty	Outra	O próprio	Associação de catadores	2011	nao	sim

TABELA Up01 - INFORMAÇÕES SOBRE AS UNIDADES DE PROCESSAMENTO

ANO DE
REFERÊNCIA
2011

Município de localização		Unidades de processamento dos resíduos sólidos situadas no município						
		Nome da unidade	Tipo de unidade segundo o município informante	Município responsável pelo gerenciamento	Operador	Início de operação	Recebe de outros municípios	Unidade em operação no ano de referência
Código	Nome/UF							
REGIÃO SUDESTE		Up001	Up003	Up079	Up004	Up002	Up012	Up051
314840	Paulistas/MG	PREFEITURA MUNICIPAL DE PAULISTAS	Lixão	O próprio	Prefeitura ou SLU	2006	nao	sim
353670	Pederneiras/SP	Prefeitura Municipal de Pederneiras	Aterro controlado	O próprio	Prefeitura ou SLU	2011	nao	sim
314875	Pedra Bonita/MG	Unidade de aterro Sanitario	Aterro sanitário	O próprio	Prefeitura ou SLU	2010	nao	sim
314890	Pedra do Indaiá/MG	Aterro Controlado de Pedra do Indaiá	Aterro controlado	O próprio	Prefeitura ou SLU	2005	nao	sim
314890	Pedra do Indaiá/MG	Vala de RSS	Vala especifica de RSS	O próprio	Prefeitura ou SLU	2005	nao	sim
314900	Pedra Dourada/MG	Aterro Controlado de Pedra Dourada	Aterro controlado	O próprio	Prefeitura ou SLU	2003	nao	sim
314910	Pedralva/MG	CENTRO DE TRIAGEM E COMPOSTAGEM TAIUVERA	Aterro sanitário	O próprio	Prefeitura ou SLU	2003	nao	sim
314910	Pedralva/MG	CENTRO DE TRIAGEM E COMPOSTAGEM TAIUVEIRA	Unidade de triagem (galpão ou usina)	O próprio	Prefeitura ou SLU	2003	nao	sim
353710	Pedreira/SP	Aterro Sanitário do Município de Pedreira	Aterro sanitário	O próprio	Outro	2007	nao	sim
353715	Pedrinhas Paulista/SP	Aterro Controlado de Pedrinhas Paulista	Aterro sanitário	O próprio	Prefeitura ou SLU	2003	nao	sim
314920	Pedrinópolis/MG	Aterro controlado	Aterro controlado	O próprio	Prefeitura ou SLU	2010	nao	sim
353730	Penápolis/SP	Aterro para entulhos	Aterro de Resíduos da Construção Civil	O próprio	Prefeitura ou SLU	1994	nao	sim
353730	Penápolis/SP	Aterro Sanitário	Aterro sanitário	O próprio	Prefeitura ou SLU	1994	sim	sim
353730	Penápolis/SP	Unidade de Manejo de Galhadas ou Podas	Unidade de manejo de galhadas e podas	O próprio	Prefeitura ou SLU	2003	nao	sim
353730	Penápolis/SP	Unidade de Triagem	Unidade de triagem (galpão ou usina)	O próprio	Associação de catadores	2000	nao	sim
353730	Penápolis/SP	Vala Especifica para RSS	Vala especifica de RSS	O próprio	Prefeitura ou SLU	1999	nao	sim
353730	Penápolis/SP	Equipamento de Autoclavagem	Unid. tratamento por microondas ou autoclave	O próprio	Prefeitura ou SLU	2005	sim	sim
353740	Pereira Barreto/SP	Aterro Sanitário de Pereira Barreto	Aterro sanitário	O próprio	Prefeitura ou SLU	1990	nao	sim
315000	Pescador/MG	ATERRO SANITÁRIO DA CIDADE DE PESCADOR	Lixão	O próprio	Prefeitura ou SLU		nao	sim
330390	Petrópolis/RJ	Duarte da Silva e Pedr	Aterro controlado	O próprio	Prefeitura ou SLU	1989	nao	sim
353770	Piacatu/SP	Aterro Sanitário	Aterro sanitário	O próprio	Prefeitura ou SLU	2001	nao	sim
353780	Piedade/SP	Aterro Sanitário Municipal	Aterro sanitário	O próprio	Prefeitura ou SLU	2011	nao	sim
315015	Piedade de Caratinga/MG	Aterro Controlado	Aterro controlado	O próprio	Empresa privada	2011	nao	sim
353800	Pindamonhangaba/SP	Aterro Controlado	Aterro sanitário	O próprio	Empresa privada	1980	nao	sim
315053	Pingo-D ÁGUA/MG	UTCL	Aterro controlado	O próprio	Prefeitura ou SLU		nao	sim
315053	Pingo-D ÁGUA/MG	UNIDADE DE COMPOSTAGEM DE RESÍDUOS SÓLIDOS	Unidade de triagem (galpão ou usina)	O próprio	Prefeitura ou SLU	2003	nao	sim
330395	Pinheiral/RJ	Secretaria municipal de obras, serviços publicos e	Unidade de transbordo	O próprio	Prefeitura ou SLU	2011	nao	sim
353850	Piquete/SP	ATERRO CONTROLADO	Aterro controlado	O próprio	Prefeitura ou SLU		nao	sim
353870	Piracicaba/SP	Unidade de Transbordo	Unidade de transbordo	O próprio	Prefeitura ou SLU	2007	nao	sim
353870	Piracicaba/SP	Unidade de Triagem	Unidade de triagem (galpão ou usina)	O próprio	Outro	2007	nao	sim
353870	Piracicaba/SP	Unidade de Residuos da Construção e Demolição	Área de reciclagem de RCD (=un reciclagem	O próprio	Prefeitura ou SLU	2009	nao	sim
353870	Piracicaba/SP	Aterro Piracicaba		O próprio		1989		nao
353870	Piracicaba/SP	Unidade de Transbordo de resíduos de Saúde	Unidade de transbordo	O próprio	Empresa privada	2007	nao	sim

TABELA Up01 - INFORMAÇÕES SOBRE AS UNIDADES DE PROCESSAMENTO

ANO DE
REFERÊNCIA
2011

Município de localização		Unidades de processamento dos resíduos sólidos situadas no município						
Código	Nome/UF	Nome da unidade	Tipo de unidade segundo o município informante	Município responsável pelo gerenciamento	Operador	Início de operação	Recebe de outros municípios	Unidade em operação no ano de referência
REGIÃO SUDESTE		Up001	Up003	Up079	Up004	Up002	Up012	Up051
330400	Pirai/RJ	ATERRO SANITÁRIO DE PIRAI	Aterro sanitário	O próprio	Prefeitura ou SLU	2002	sim	sim
353880	Piraju/SP	DEOSP - Piraju	Aterro sanitário	O próprio	Prefeitura ou SLU	2002	nao	sim
353900	Pirangi/SP	Aterro Controlado de Pirangi	Aterro controlado	O próprio	Prefeitura ou SLU	2006	nao	sim
315120	Pirapora/MG	ASCARPI	Unidade de triagem (galpão ou usina)	O próprio	Associação de catadores	2003	nao	sim
315120	Pirapora/MG	Aterro Sanitário de Pirapora	Aterro sanitário	O próprio	Prefeitura ou SLU	2009	nao	sim
315120	Pirapora/MG	Bota fora municipal	Outra	O próprio	Prefeitura ou SLU	1985	nao	sim
315120	Pirapora/MG	Central de triagem da Cooperativa	Unidade de triagem (galpão ou usina)	O próprio	Associação de catadores	2003	nao	sim
353920	Pirapozinho/SP	Lixão	Lixão	O próprio	Prefeitura ou SLU	2004	nao	sim
353930	Pirassununga/SP	Aterro Municipal de Pirassununga	Aterro controlado	O próprio	Prefeitura ou SLU	1998	nao	sim
353950	Pitangueiras/SP	CGR - Guataparã	Aterro sanitário	O próprio	Empresa privada	2008	nao	sim
353970	Platina/SP	Aterro sanitário em valas	Aterro sanitário	O próprio	Prefeitura ou SLU		nao	sim
353980	Poá/SP	Cooperativa de Reciclagem Unidos pelo Meio Ambient	Unidade de triagem (galpão ou usina)	O próprio	Associação de catadores	1997	nao	sim
315180	Poços de Caldas/MG	Rodolfo Kobaishi Marques	Aterro de Resíduos da Construção Civil	O próprio	Empresa privada	2011	nao	sim
315180	Poços de Caldas/MG	DETROIT Locação de Caçambas e Equipamentos Ltda.	Aterro de Resíduos da Construção Civil	O próprio	Empresa privada	2011	nao	sim
315180	Poços de Caldas/MG	Caçamba Ramos Ltda.	Aterro de Resíduos da Construção Civil	O próprio	Empresa privada	2011	nao	sim
315180	Poços de Caldas/MG	Aterro Controlado	Aterro controlado	O próprio	Prefeitura ou SLU	1978	nao	sim
315180	Poços de Caldas/MG	Unidade de Triagem Recicla Poços	Unidade de triagem (galpão ou usina)	O próprio	Associação de catadores		nao	sim
315180	Poços de Caldas/MG	Unidade de RCC	Aterro de Resíduos da Construção Civil	O próprio	Empresa privada	2009	nao	sim
315180	Poços de Caldas/MG	Vala Especifica de RSS		O próprio		1978		nao
353990	Poloni/SP	POLONI	Aterro sanitário	O próprio		2003	nao	sim
315200	Pompéu/MG	LIXÃO	Lixão	O próprio	Prefeitura ou SLU		nao	sim
315200	Pompéu/MG	SECRETARIA MUNICIPAL DE MEIO AMBIENTE E URBANISMO	Outra	O próprio	Prefeitura ou SLU		nao	sim
354010	Pongai/SP	PREFEITURA MUNICIPAL DE PONGAI	Aterro sanitário	O próprio	Prefeitura ou SLU	2006	nao	sim
320425	Ponto Belo/ES	PONTO BELO MUNICIPIO	Lixão	O próprio	Prefeitura ou SLU	1997	nao	sim
315217	Ponto dos Volantes/MG	Lixão	Aterro controlado	O próprio	Prefeitura ou SLU	2000	nao	sim
354040	Populina/SP	Populina	Aterro controlado	O próprio	Prefeitura ou SLU	2000	nao	sim
330410	Porciúncula/RJ	Aterro Controlado	Aterro controlado	O próprio	Prefeitura ou SLU	2011	nao	sim
330410	Porciúncula/RJ	USINA DE TRIAGEM E COMPOSTAGEM	Unidade de triagem (galpão ou usina)	O próprio	Associação de catadores	2009	nao	sim
354070	Porto Ferreira/SP	Aterro Sanitário de Porto Ferreira	Aterro sanitário	O próprio	Prefeitura ou SLU	1998	nao	sim
315240	Poté/MG	Aterro Controlado	Aterro controlado	O próprio	Prefeitura ou SLU	2000	nao	sim
315250	Pouso Alegre/MG	Acampa- Associação dos Catadores de Materiais Reci		O próprio		2005		nao
315250	Pouso Alegre/MG	Aterro Sanitário de Pouso Alegre	Aterro sanitário	O próprio	Empresa privada	2010	sim	sim
354085	Pracinha/SP	Aterro Sanitario de Pracinha	Aterro controlado	O próprio	Prefeitura ou SLU		nao	sim

TABELA Up01 - INFORMAÇÕES SOBRE AS UNIDADES DE PROCESSAMENTO

ANO DE
REFERÊNCIA
2011

Município de localização		Unidades de processamento dos resíduos sólidos situadas no município						
		Nome da unidade	Tipo de unidade segundo o município informante	Município responsável pelo gerenciamento	Operador	Início de operação	Recebe de outros municípios	Unidade em operação no ano de referência
Código	Nome/UF							
REGIÃO SUDESTE		Up001	Up003	Up079	Up004	Up002	Up012	Up051
354085	Pracinha/SP	Aterro Sanitário de Pracinha	Aterro controlado	O próprio	Prefeitura ou SLU	2000	nao	sim
354100	Praia Grande/SP	Unidade de Transbordo - Praia Grande	Unidade de transbordo	O próprio	Empresa privada	2004	nao	sim
315280	Prata/MG	Aterro Controlado de Prata	Aterro controlado	O próprio	Prefeitura ou SLU	2011	nao	sim
315300	Pratinha/MG	aterro controlado	Aterro controlado	O próprio	Prefeitura ou SLU	2005	nao	sim
354110	Presidente Alves/SP	Aterro Sanitário em Valas de Presidente Alves	Aterro sanitário	O próprio	Prefeitura ou SLU	2010	nao	sim
315310	Presidente Bernardes/MG	Depósito de Lixo de Presidente Bernardes/MG	Aterro controlado	O próprio	Prefeitura ou SLU	2005	nao	sim
354130	Presidente Epitácio/SP	Aterro Sanitario em sistema de valas	Aterro controlado	O próprio	Prefeitura ou SLU	1998	nao	sim
354130	Presidente Epitácio/SP	Centro de Triagem de Materiais Reciclaveis	Unidade de triagem (galpão ou usina)	O próprio	Associação de catadores	2003	nao	sim
354140	Presidente Prudente/SP	Lixão	Lixão	O próprio	Outro	2011	nao	sim
354140	Presidente Prudente/SP	Incinerador		O próprio		1998		nao
354140	Presidente Prudente/SP	Barracão de Reciclagem	Unidade de triagem (galpão ou usina)	O próprio	Outro	1997	nao	sim
354150	Presidente Venceslau/SP	aterro sanitario	Aterro sanitário	O próprio	Prefeitura ou SLU	2004	nao	sim
315380	Queluzito/MG	UTC - Unidade de Triagem e Compostagem dos Resíduos Sólidos	Unidade de triagem (galpão ou usina)	O próprio	Consortorio intermunicipal	2008	sim	sim
354200	Quintana/SP	ATERRO SANITARIO	Aterro sanitário	O próprio	Prefeitura ou SLU	2005	nao	sim
354210	Rafard/SP	Rafard	Aterro sanitário	O próprio	Prefeitura ou SLU	2000	nao	sim
315400	Raul Soares/MG	Aterro Controlado	Aterro controlado	O próprio	Prefeitura ou SLU		nao	sim
315400	Raul Soares/MG	Usina de Triagem e Compostagem de Lixo	Unidade de compostagem (pátio ou usina)	O próprio	Prefeitura ou SLU	2010	nao	sim
354230	Redenção da Serra/SP	Aterro Sanitário de Redenção da Serra	Aterro sanitário	O próprio	Prefeitura ou SLU	2000	nao	sim
354240	Regente Feijó/SP	Unidade de Triagem de Regente Feijó	Aterro controlado	O próprio	Prefeitura ou SLU	2011	nao	sim
354250	Reginópolis/SP	Aterro Controlado de Reginópolis	Aterro controlado	O próprio	Prefeitura ou SLU	2011	nao	sim
315420	Resende Costa/MG	Aterro Controlado de Resende Costa	Aterro controlado	O próprio	Prefeitura ou SLU	2000	nao	sim
315440	Ressaquinha/MG	Aterro controlado	Aterro controlado	O próprio	Prefeitura ou SLU	2001	nao	sim
315440	Ressaquinha/MG	Galpãode triagem e reciclagem do lixo	Unidade de triagem (galpão ou usina)	O próprio	Prefeitura ou SLU	2010	nao	sim
315445	Riachinho/MG	Aterro controlado	Aterro controlado	O próprio	Prefeitura ou SLU	2000	nao	sim
354310	Ribeirão Corrente/SP	aterro sanitário em vala	Aterro sanitário	O próprio	Prefeitura ou SLU		nao	sim
354325	Ribeirão Grande/SP	Aterro Sanitário Estrada Ferreira dos matos	Aterro sanitário	O próprio	Prefeitura ou SLU	2008	nao	sim
354325	Ribeirão Grande/SP	Pátio de Compostagem	Unidade de compostagem (pátio ou usina)	O próprio	Prefeitura ou SLU	2008	nao	sim
354330	Ribeirão Pires/SP	Galpão de triagem de resíduos sólidos	Unidade de triagem (galpão ou usina)	O próprio	Associação de catadores	2004	nao	sim
354340	Ribeirão Preto/SP	Aterro Sanitário Municipal		O próprio		2000		nao
354340	Ribeirão Preto/SP	Microondas	Unid. tratamento por microondas ou autoclave	O próprio	Empresa privada	1950	nao	sim
354340	Ribeirão Preto/SP	Centro de Triagem		O próprio		2002		nao
354340	Ribeirão Preto/SP	Reciclagem de Entulhos	Área de reciclagem de RCD (=un reciclagem	O próprio	Prefeitura ou SLU	1996	nao	sim
354340	Ribeirão Preto/SP	Unidade de Reciclagem de Galhos	Unidade de manejo de galhadas e podas	O próprio	Empresa privada	2009	nao	sim

TABELA Up01 - INFORMAÇÕES SOBRE AS UNIDADES DE PROCESSAMENTO

ANO DE
REFERÊNCIA
2011

Município de localização		Unidades de processamento dos resíduos sólidos situadas no município						
		Nome da unidade	Tipo de unidade segundo o município informante	Município responsável pelo gerenciamento	Operador	Início de operação	Recebe de outros municípios	Unidade em operação no ano de referência
Código	Nome/UF							
REGIÃO SUDESTE		Up001	Up003	Up079	Up004	Up002	Up012	Up051
354340	Ribeirão Preto/SP	TRANSBORDO	Unidade de transbordo	O próprio	Empresa privada	2009	nao	sim
354360	Rifaina/SP	ATERRO SANITARIO MUNICIPAL	Aterro sanitário	O próprio	Prefeitura ou SLU		nao	sim
354370	Rincão/SP	Aterro Sanitário de Rincão	Aterro sanitário	O próprio	Prefeitura ou SLU	2002	nao	sim
320435	Rio Bananal/ES	Rio Bananal	Aterro controlado	O próprio	Prefeitura ou SLU		nao	sim
330430	Rio Bonito/RJ	Aterro Sanitário Municipal	Aterro sanitário	O próprio	Prefeitura ou SLU	1996	nao	sim
354390	Rio Claro/SP	Aterro Sanitário Municipal de Rio Claro SP	Aterro sanitário	O próprio	Prefeitura ou SLU	2001	nao	sim
354390	Rio Claro/SP	Área de Transbordo para Resíduos dos Serviços de S	Unidade de transbordo	O próprio	Empresa privada	2001	nao	sim
354390	Rio Claro/SP	Vala para Resíduos Industriais	Aterro industrial	O próprio	Prefeitura ou SLU	2001	nao	sim
354390	Rio Claro/SP	Área destinada a restos de Podas e Galhos	Unidade de manejo de galhadas e podas	O próprio	Prefeitura ou SLU	2001	nao	sim
354390	Rio Claro/SP	COOPERVIVA - Cooperativa dos Catadores de Material	Unidade de triagem (galpão ou usina)	O próprio	Associação de catadores	2002	nao	sim
330450	Rio das Flores/RJ	Aterro Controlado da UTC Machado&Raposo Construções/2011	Aterro controlado	O próprio	Prefeitura ou SLU		nao	sim
330450	Rio das Flores/RJ	UND. DE TRIAGEM MACHADO & RAPOSO CONSTRUÇÕES	Unidade de triagem (galpão ou usina)	O próprio	Empresa privada	2011	nao	sim
354400	Rio das Pedras/SP	Aterro Municipal Sanitário	Aterro sanitário	O próprio	Empresa privada	2008	sim	sim
330455	Rio de Janeiro/RJ	CSR Botafogo		O próprio		2002		nao
330455	Rio de Janeiro/RJ	CSR Jacarepaguá		O próprio		2003		nao
330455	Rio de Janeiro/RJ	CTR Gericinó	Aterro sanitário	O próprio	Empresa privada	1987	nao	sim
330455	Rio de Janeiro/RJ	Estação do Caju	Unidade de transbordo	O próprio	Empresa privada	2001	nao	sim
330455	Rio de Janeiro/RJ	Estação Jacarepaguá	Unidade de transbordo	O próprio	Empresa privada	2001	nao	sim
330455	Rio de Janeiro/RJ	Usina de Irajá	Unidade de triagem (galpão ou usina)	O próprio	Prefeitura ou SLU	1977	nao	sim
330455	Rio de Janeiro/RJ	Usina de Irajá 2	Unidade de transbordo	O próprio	Empresa privada	1977	nao	sim
330455	Rio de Janeiro/RJ	Usina do Caju	Unidade de triagem (galpão ou usina)	O próprio	Prefeitura ou SLU	1992	nao	sim
330455	Rio de Janeiro/RJ	Usina do Caju 2	Unidade de compostagem (pátio ou usina)	O próprio	Prefeitura ou SLU	1992	nao	sim
330455	Rio de Janeiro/RJ	Área p/ entulho/mat. Cobert CTR Gericinó	Área de reciclagem de RCD (=un reciclagem	O próprio	Empresa privada	1987	nao	sim
330455	Rio de Janeiro/RJ	Área de Transbordo e Triagem (Km0 da rodovia Washi	Área de transb e triagem de RCD e volumosos	O próprio	Prefeitura ou SLU	1995	nao	sim
330455	Rio de Janeiro/RJ	CTTRSS Gericinó		O próprio		2005		nao
315500	Rio Doce/MG	aterro controlado	Aterro controlado	O próprio	Prefeitura ou SLU	2005	nao	sim
315500	Rio Doce/MG	usina de triagem e compostagem de rio doce	Unidade de triagem (galpão ou usina)	O próprio	Prefeitura ou SLU	2005	nao	sim
315510	Rio do Prado/MG	ATERRO CONTROLADO DO RIO DO PRADO	Aterro controlado	O próprio	Prefeitura ou SLU	2006	nao	sim
354420	Riolândia/SP	ATERRO SANITARIO	Aterro sanitário	O próprio	Prefeitura ou SLU		nao	sim
354420	Riolândia/SP	Aterro Sanitário em valas		O próprio		2009		nao
315530	Rio Manso/MG	Rio Manso	Aterro controlado	O próprio	Prefeitura ou SLU	2009	nao	sim
315590	Rio Preto/MG	Aterro sanitário de Rio Preto - MG	Aterro controlado	O próprio	Empresa privada	2000	nao	sim
315590	Rio Preto/MG	Usina Compostagem Rio Preto - MG	Unidade de compostagem (pátio ou usina)	O próprio	Empresa privada	2000	nao	sim

TABELA Up01 - INFORMAÇÕES SOBRE AS UNIDADES DE PROCESSAMENTO

ANO DE
REFERÊNCIA
2011

Município de localização		Unidades de processamento dos resíduos sólidos situadas no município						
		Nome da unidade	Tipo de unidade segundo o município informante	Município responsável pelo gerenciamento	Operador	Início de operação	Recebe de outros municípios	Unidade em operação no ano de referência
Código	Nome/UF							
REGIÃO SUDESTE		Up001	Up003	Up079	Up004	Up002	Up012	Up051
315590	Rio Preto/MG	usina de triagem	Unidade de triagem (galpão ou usina)	O próprio	Empresa privada	2000	nao	sim
354350	Riversul/SP	ATERRO SANITÁRIO DE PADILHA	Aterro sanitário	O próprio	Prefeitura ou SLU	2011	nao	sim
315620	Rochedo de Minas/MG	ATERRO SANITÁRIO DE ROCHEDO DE MINAS	Aterro controlado	O próprio	Prefeitura ou SLU	2011	nao	sim
354425	Rosana/SP	Aterro controlado	Aterro controlado	O próprio	Prefeitura ou SLU		nao	sim
354440	Rubiácea/SP	ATERRO SANITÁRIO	Aterro sanitário	O próprio	Prefeitura ou SLU		nao	sim
354450	Rubinéia/SP	Aterro Controlado	Aterro controlado	O próprio	Prefeitura ou SLU	2002	nao	sim
315670	Sabará/MG	Centro de Disposição de Resíduos - Macaúbas	Aterro sanitário	O próprio	Empresa privada	2005	sim	sim
315680	Sabinópolis/MG	ATERRO CONTROLADO MUNICIPAL SABINÓPOLIS	Aterro controlado	O próprio	Prefeitura ou SLU	2011	nao	sim
354470	Sagres/SP	Aterro Sanitário	Aterro sanitário	O próprio	Prefeitura ou SLU	2003	nao	sim
354480	Sales/SP	Prefeitura Municipal de sales	Aterro controlado	O próprio	Prefeitura ou SLU		nao	sim
315700	Salinas/MG	Aterro controlado	Aterro controlado	O próprio	Prefeitura ou SLU	2001	nao	sim
354520	Salto/SP	Aterro Sanitario	Aterro sanitário	O próprio	Empresa privada	1996	nao	sim
354530	Salto de Pirapora/SP	Aterro Sanitario	Aterro controlado	O próprio	Prefeitura ou SLU	1999	nao	sim
354580	Santa Bárbara D Oeste/SP	Aterro Sanitario Municipal de Santa Bárbara dOeste	Aterro sanitário	O próprio	Prefeitura ou SLU	1995	nao	sim
354580	Santa Bárbara D Oeste/SP	Depósito de Entulhos	Outra	O próprio	Prefeitura ou SLU	2004	nao	sim
354600	Santa Branca/SP	aterro sanitario	Aterro sanitário	O próprio	Prefeitura ou SLU	2005	nao	sim
354610	Santa Clara D Oeste/SP	Aterro de Residuos Solidos	Aterro controlado	O próprio	Prefeitura ou SLU	2000	nao	sim
354630	Santa Cruz das Palmeiras/SP	Aterro Sanitário em Valas	Aterro controlado	O próprio	Prefeitura ou SLU	2000	nao	sim
354650	Santa Ernestina/SP	Santa Ernestina	Aterro sanitário	O próprio	Prefeitura ou SLU	2011	nao	sim
354680	Santa Isabel/SP	Anaconda Ambiental	Aterro controlado	O próprio	Empresa privada	2001	sim	sim
315770	Santa Juliana/MG	santa juliana	Lixão	O próprio	Prefeitura ou SLU		nao	sim
315770	Santa Juliana/MG	USINA DE RECICLAGEM DA PREFEITURA MUNICIPAL	Unidade de triagem (galpão ou usina)	O próprio		2003	nao	sim
354690	Santa Lúcia/SP	Aterro Sanitário	Aterro sanitário	O próprio	Prefeitura ou SLU	2010	nao	sim
315780	Santa Luzia/MG	ATERRO CONTROLADO	Aterro controlado	O próprio	Empresa privada	1995	nao	sim
354700	Santa Maria da Serra/SP	ATERRO SANITÁRIO DE SANTA MARIA DA SERRA	Aterro sanitário	O próprio	Prefeitura ou SLU		nao	sim
330460	Santa Maria Madalena/RJ	MTR - Madalena Tratamento de Resíduos Urbanos LTDA	Aterro sanitário	O próprio	Empresa privada	2005	sim	sim
330460	Santa Maria Madalena/RJ	Usina de Tratamento de Lixo - UTL/ Transbordo	Unidade de transbordo	O próprio	Empresa privada	2005	nao	sim
330460	Santa Maria Madalena/RJ	Usina de Tratamento de Lixo - UTL/Incineração		O próprio		2005		nao
330460	Santa Maria Madalena/RJ	Usina de Tratamento de Lixo - UTL/Compostagem		O próprio		2005		nao
330460	Santa Maria Madalena/RJ	Usina de Tratamento de Lixo - UTL/Triagem	Unidade de triagem (galpão ou usina)	O próprio	Empresa privada	2005	nao	sim
354710	Santa Mercedes/SP	Aterro Controlado	Aterro controlado	O próprio	Prefeitura ou SLU	1999	nao	sim
354720	Santana da Ponte Pensa/SP	ATERRO SANITÁRIO	Aterro sanitário	O próprio	Prefeitura ou SLU	2006	nao	sim
315895	Santana do Paraíso/MG	Vital Engenharia	Aterro sanitário	O próprio	Empresa privada	2003	sim	sim

TABELA Up01 - INFORMAÇÕES SOBRE AS UNIDADES DE PROCESSAMENTO

ANO DE
REFERÊNCIA
2011

Município de localização		Unidades de processamento dos resíduos sólidos situadas no município						
		Nome da unidade	Tipo de unidade segundo o município informante	Município responsável pelo gerenciamento	Operador	Início de operação	Recebe de outros municípios	Unidade em operação no ano de referência
Código	Nome/UF							
REGIÃO SUDESTE		Up001	Up003	Up079	Up004	Up002	Up012	Up051
315895	Santana do Paraíso/MG	Central de Tratamento de Resíduos do Vale do Aço		O próprio		2003		nao
354740	Santa Rita D Oeste/SP	ATERRO SANITÁRIO	Aterro sanitário	O próprio	Prefeitura ou SLU	1999	nao	sim
354750	Santa Rita do Passa Quatro/SP	Aterro Sanitário de Santa Rita do Passa Quatro	Aterro sanitário	O próprio	Prefeitura ou SLU		nao	sim
315960	Santa Rita do Sapucaí/MG	Aterro controlado municipal de residuos urbanos	Aterro controlado	O próprio	Prefeitura ou SLU	2006	nao	sim
354760	Santa Rosa de Viterbo/SP	PH7 Serviços Ambientais	Aterro sanitário	O próprio	Empresa privada		nao	sim
315980	Santa Vitória/MG	ATERRO CONTROLADO DE SANTA VITÓRIA	Aterro controlado	O próprio	Empresa privada	2008	nao	sim
354780	Santo André/SP	Aterro Sanitário Municipal de Santo André	Aterro sanitário	O próprio	Empresa privada	1986	nao	sim
354780	Santo André/SP	Consórcio ELUSA - Empresa de Limpeza Urbana de S		O próprio		2001		nao
354780	Santo André/SP	Cooperativa Cid. Limpa	Unidade de triagem (galpão ou usina)	O próprio	Outro	2000	nao	sim
354780	Santo André/SP	Coopcicla	Unidade de triagem (galpão ou usina)	O próprio	Outro	1999	nao	sim
354780	Santo André/SP	Aterro Sanitário Municip. (Empreit. Pajoan)		O próprio		1986		nao
354780	Santo André/SP	Área de Triagem e Transbordo		O próprio		2005		nao
354780	Santo André/SP	Peralta Ambiental Importação e Exportação Ltda.	Aterro sanitário	O próprio	Empresa privada	2011	nao	sim
354790	Santo Antônio da Alegria/SP	Aterro Sanitario Municipal	Aterro sanitário	O próprio	Prefeitura ou SLU	2011	nao	sim
354800	Santo Antônio de Posse/SP	STERLIX	Outra	O próprio	Empresa privada	2005	nao	sim
316030	Santo Antônio do Jacinto/MG	LIXÃO DE SANTO ANTÔNIO DO JACINTO	Lixão	O próprio	Prefeitura ou SLU	2009	nao	sim
316040	Santo Antônio do Monte/MG	Aterro Controlado do Município de Santo Antonio do	Aterro controlado	O próprio	Prefeitura ou SLU	1997	nao	sim
316060	Santo Hipólito/MG	Aterro Sanitário	Lixão	O próprio	Prefeitura ou SLU		nao	sim
354840	Santópolis do Aguapeí/SP	ATERRO MUNICIPAL	Aterro sanitário	O próprio	Prefeitura ou SLU	2011	nao	sim
354850	Santos/SP	Aterro da Alemoa		O próprio		1972		nao
354850	Santos/SP	Usina de Separação	Unidade de triagem (galpão ou usina)	O próprio	Outro	1990	nao	sim
354850	Santos/SP	Área de Transbordo e Triagem - Alemoa	Unidade de transbordo	O próprio	Empresa privada	2003	nao	sim
354850	Santos/SP	Aterro Sanitário Sítio das Neves	Aterro sanitário	O próprio	Empresa privada	2003	sim	sim
316080	São Bento Abade/MG	Aterro Controlado de São Bento Abade	Aterro controlado	O próprio	Prefeitura ou SLU		nao	sim
354870	São Bernardo do Campo/SP	Silcon Ambiental Ltda		O próprio		2011		nao
354870	São Bernardo do Campo/SP	ATT - Ambiental Tecnologia e Tratamento Ltda		O próprio		1998		nao
354870	São Bernardo do Campo/SP	Centro Ecologia e Cidadania - Associação Refazendo	Unidade de triagem (galpão ou usina)	O próprio	Associação de catadores	2001	nao	sim
354870	São Bernardo do Campo/SP	Centro de Ecologia e Cidadania - Associação Raio d	Unidade de triagem (galpão ou usina)	O próprio	Associação de catadores	2001	nao	sim
316090	São Brás do Suaçuí/MG	Aterro de Rejeitos	Aterro controlado	O próprio	Prefeitura ou SLU		nao	sim
316090	São Brás do Suaçuí/MG	USINA DE TRIAGEM DE SÃO BRÁS DO SUAÇUÍ	Unidade de triagem (galpão ou usina)	O próprio	Prefeitura ou SLU	2005	nao	sim
354890	São Carlos/SP	Estação de Transbordo	Unidade de transbordo	O próprio	Empresa privada	2008	nao	sim
354890	São Carlos/SP	Usina de Triagem de RCD	Área de reciclagem de RCD (=un reciclagem	O próprio	Prefeitura ou SLU	2006	nao	sim
354890	São Carlos/SP	Galpão de Transbordo de Pneus	Outra	O próprio	Prefeitura ou SLU	2008	nao	sim

TABELA Up01 - INFORMAÇÕES SOBRE AS UNIDADES DE PROCESSAMENTO

ANO DE
REFERÊNCIA
2011

Município de localização		Unidades de processamento dos resíduos sólidos situadas no município						
		Nome da unidade	Tipo de unidade segundo o município informante	Município responsável pelo gerenciamento	Operador	Início de operação	Recebe de outros municípios	Unidade em operação no ano de referência
Código	Nome/UF							
REGIÃO SUDESTE		Up001	Up003	Up079	Up004	Up002	Up012	Up051
354890	São Carlos/SP	Aterro de Resíduos da Construção Civil	Aterro de Resíduos da Construção Civil	O próprio	Prefeitura ou SLU	2005	nao	sim
354890	São Carlos/SP	Aterro Sanitário Municipal	Aterro sanitário	O próprio	Empresa privada	1996	nao	sim
354890	São Carlos/SP	Central de Triagem de materiais Recicláveis do Ara	Área de transb e triagem de RCD e volumosos	O próprio	Associação de catadores	2006	nao	sim
354890	São Carlos/SP	COOLETIVA		O próprio		2006		nao
354890	São Carlos/SP	COOPERVIDA	Unidade de triagem (galpão ou usina)	O próprio	Associação de catadores	2003	nao	sim
354890	São Carlos/SP	ECOATIVA		O próprio		2003		nao
354890	São Carlos/SP	Horta Municipal	Unidade de compostagem (pátio ou usina)	O próprio	Prefeitura ou SLU	2007	nao	sim
354890	São Carlos/SP	Transbordo de RSS	Unidade de transbordo	O próprio	Empresa privada	2003	nao	sim
316095	São Domingos das Dores/MG	Aterro Controlado de São Domingos das Dores	Aterro controlado	O próprio	Prefeitura ou SLU	2007	nao	sim
316105	São Félix de Minas/MG	Aterro Controlado	Aterro controlado	O próprio	Prefeitura ou SLU	2008	nao	sim
316110	São Francisco/MG	ATERRO SANITÁRIO	Aterro sanitário	O próprio	Prefeitura ou SLU	2010	nao	sim
316140	São Francisco do Glória/MG	SÃO FRANCISCO DO GLÓRIA	Aterro controlado	O próprio	Prefeitura ou SLU	2006	nao	sim
320470	São Gabriel da Palha/ES	Aterro controlado	Aterro controlado	O próprio	Empresa privada		nao	sim
320470	São Gabriel da Palha/ES	Usina de Triagem	Unidade de triagem (galpão ou usina)	O próprio	Empresa privada		nao	sim
316165	São Geraldo do Baixo/MG	LIXÃO DE SÃO GERALDO DO BAIXIO	Lixão	O próprio	Prefeitura ou SLU	2000	nao	sim
330490	São Gonçalo/RJ	Aterro de Itaoca - CTR Alcantara	Lixão	O próprio	Empresa privada	2010	sim	sim
330490	São Gonçalo/RJ	Operação de Unidade de Triagem (AZUL)		O próprio		2004		nao
330490	São Gonçalo/RJ	Operação do Incinerador	Unidade de tratamento por incineração	O próprio	Empresa privada	2004	nao	sim
330490	São Gonçalo/RJ	Central de Entulhos		O próprio		2004		nao
330490	São Gonçalo/RJ	Central de podas e Galhadas		O próprio		2004		nao
330490	São Gonçalo/RJ	Operação de Unidade de Triagem (Amarela)		O próprio		2004		nao
316170	São Gonçalo do Abaeté/MG	ATERRO CONTROLADO	Aterro controlado	O próprio	Prefeitura ou SLU	2011	nao	sim
316190	São Gonçalo do Rio Abaixo/MG	Aterro Sanitário	Aterro sanitário	O próprio	Prefeitura ou SLU	2007	nao	sim
316220	São João Batista do Glória/MG	Unidade de Triagem de Resíduos Sólidos	Unidade de triagem (galpão ou usina)	O próprio	Prefeitura ou SLU	2004	nao	sim
316220	São João Batista do Glória/MG	Vala para RSS		O próprio		2004		nao
316220	São João Batista do Glória/MG	Unidade de Compostagem (Galpão ou Usina)	Unidade de triagem (galpão ou usina)	O próprio	Prefeitura ou SLU	2005	nao	sim
316220	São João Batista do Glória/MG	Aterro Controlado	Aterro controlado	O próprio	Prefeitura ou SLU	2004	nao	sim
330500	São João da Barra/RJ	Unidade de Triagem de rResíduos Solidos Chatuba	Área de transb e triagem de RCD e volumosos	O próprio	Prefeitura ou SLU	2011	nao	sim
330500	São João da Barra/RJ	lixão Chatuba II	Lixão	O próprio	Prefeitura ou SLU	2010	nao	sim
354910	São João da Boa Vista/SP	São João da Boa Vista	Aterro controlado	O próprio	Prefeitura ou SLU	1985	sim	sim
354925	São João de Iracema/SP	Aterro Controlado de São João de Iracema	Aterro controlado	O próprio	Prefeitura ou SLU	1997	nao	sim
316250	São João del Rei/MG	Aterro Controlado Não Regularizado da Estrada dos	Aterro controlado	O próprio	Prefeitura ou SLU	2005	sim	sim
316265	São João do Pacuí/MG	Lixão	Lixão	O próprio		1997	nao	sim

TABELA Up01 - INFORMAÇÕES SOBRE AS UNIDADES DE PROCESSAMENTO

ANO DE
REFERÊNCIA
2011

Município de localização		Unidades de processamento dos resíduos sólidos situadas no município						
		Nome da unidade	Tipo de unidade segundo o município informante	Município responsável pelo gerenciamento	Operador	Início de operação	Recebe de outros municípios	Unidade em operação no ano de referência
Código	Nome/UF							
REGIÃO SUDESTE		Up001	Up003	Up079	Up004	Up002	Up012	Up051
316280	São João Evangelista/MG	Aterro Controlado	Aterro controlado	O próprio	Prefeitura ou SLU		nao	sim
316280	São João Evangelista/MG	UTC - Usina de triagem e Compostagem de Resíduos S	Unidade de triagem (galpão ou usina)	O próprio	Prefeitura ou SLU	2006	nao	sim
354940	São Joaquim da Barra/SP	AMBITEC	Aterro sanitário	O próprio	Empresa privada	2001	sim	sim
354970	São José do Rio Pardo/SP	Aterro Sanitário de São José do Rio Pardo	Aterro sanitário	O próprio	Prefeitura ou SLU	2004	nao	sim
354980	São José do Rio Preto/SP	Aterro Municipal		O próprio		1992		nao
354980	São José do Rio Preto/SP	Usina de Compostagem	Unidade de transbordo	O próprio	Empresa privada	1992	nao	sim
354980	São José do Rio Preto/SP	Usina de Triagem	Unidade de transbordo	O próprio	Empresa privada	2002	nao	sim
354980	São José do Rio Preto/SP	Usina de Triagem e Reciclagem de RCD	Área de reciclagem de RCD (=un reciclagem	O próprio	Prefeitura ou SLU	2005	nao	sim
354980	São José do Rio Preto/SP	Usina de Transbordo Leão Leão		O próprio		2005		nao
354980	São José do Rio Preto/SP	ATERRO CONSTROESTE	Aterro sanitário	O próprio	Empresa privada	2011	sim	sim
354990	São José dos Campos/SP	Estação de Tratamento de Resíduos Sólidos	Aterro sanitário	O próprio	Prefeitura ou SLU	1986	nao	sim
354990	São José dos Campos/SP	FUTURA DE SÃO JOSÉ DOS CAMPOS	Unidade de triagem (galpão ou usina)	O próprio	Associação de catadores	2005	nao	sim
330515	São José do Vale do Rio Preto/RJ	Unidade de compostagem(pátio ou usina)	Unidade de transbordo	O próprio	Prefeitura ou SLU	2004	nao	sim
316370	São Lourenço/MG	São Lourenço	Lixão	O próprio		1991	nao	sim
354995	São Lourenço da Serra/SP	ATERRO SANITÁRIO ESSENCIS SOLUCOES AMBIENTAIS S/A		O próprio				nao
355000	São Luís do Paraitinga/SP	Aterro	Aterro controlado	O próprio	Prefeitura ou SLU	2002	nao	sim
355010	São Manuel/SP	Aterro sanitário Municipal	Aterro sanitário	O próprio	Prefeitura ou SLU	2003	nao	sim
320490	São Mateus/ES	LIXÃO BAIRRO LIBERDADE	Lixão	O próprio	Empresa privada	2000	nao	sim
316380	São Miguel do Anta/MG	aterro sanitario	Aterro sanitário	O próprio	Consorcio intermunicipal	2007	sim	sim
316380	São Miguel do Anta/MG	CONSORCIO INTERMUNICIPAL PARA GESTÃO DE RESIDUOS S	Unidade de compostagem (pátio ou usina)	O próprio	Consorcio intermunicipal	2011	sim	sim
355030	São Paulo/SP	Ecoponto Armênia	Outra	O próprio	Prefeitura ou SLU	2011	nao	sim
355030	São Paulo/SP	Ecoponto Astarte	Outra	O próprio	Prefeitura ou SLU	2011	nao	sim
355030	São Paulo/SP	Ecoponto Barra Funda (Coopermiti)	Outra	O próprio	Prefeitura ou SLU	2011	nao	sim
355030	São Paulo/SP	Ecoponto Cupecê		O próprio				nao
355030	São Paulo/SP	Ecoponto Cônego José	Outra	O próprio	Prefeitura ou SLU	2011	nao	sim
355030	São Paulo/SP	Ecoponto Gamelinha	Outra	O próprio	Empresa privada	2011	nao	sim
355030	São Paulo/SP	Ecoponto Maria do Carmo	Outra	O próprio	Empresa privada	2011	nao	sim
355030	São Paulo/SP	Ecoponto Jd. São Nicolau	Outra	O próprio	Empresa privada	2011	nao	sim
355030	São Paulo/SP	Ecoponto Moreira	Outra	O próprio	Empresa privada	2011	nao	sim
355030	São Paulo/SP	Ecoponto Nascer do Sol	Outra	O próprio	Empresa privada	2011	nao	sim
355030	São Paulo/SP	Ecoponto Parque Peruche	Outra	O próprio	Empresa privada	2011	nao	sim
355030	São Paulo/SP	Ecoponto Santo Dias	Outra	O próprio	Empresa privada	2011	nao	sim
355030	São Paulo/SP	Ecoponto São Lucas	Outra	O próprio	Empresa privada	2011	nao	sim

TABELA Up01 - INFORMAÇÕES SOBRE AS UNIDADES DE PROCESSAMENTO

ANO DE
REFERÊNCIA
2011

Município de localização		Unidades de processamento dos resíduos sólidos situadas no município						
		Nome da unidade	Tipo de unidade segundo o município informante	Município responsável pelo gerenciamento	Operador	Início de operação	Recebe de outros municípios	Unidade em operação no ano de referência
Código	Nome/UF							
REGIÃO SUDESTE		Up001	Up003	Up079	Up004	Up002	Up012	Up051
355030	São Paulo/SP	Ecoponto Sapopemba	Outra	O próprio	Empresa privada	2011	nao	sim
355030	São Paulo/SP	Ecoponto Tereza Cristina	Outra	O próprio	Empresa privada	2011	nao	sim
355030	São Paulo/SP	Ecoponto Vicente Rao	Outra	O próprio	Empresa privada	2011	nao	sim
355030	São Paulo/SP	Ecoponto Vila Guilherme	Outra	O próprio	Empresa privada	2011	nao	sim
355030	São Paulo/SP	Ecoponto Vila Madalena	Outra	O próprio	Empresa privada	2011	nao	sim
355030	São Paulo/SP	Ecoponto Vila Nova Cachoeirinha	Outra	O próprio	Empresa privada	2011	nao	sim
355030	São Paulo/SP	Ecoponto Vila Santa Maria	Outra	O próprio	Empresa privada	2011	nao	sim
355030	São Paulo/SP	Central de Triagem Grajaú	Unidade de triagem (galpão ou usina)	O próprio	Associação de catadores	2011	nao	sim
355030	São Paulo/SP	Central de Triagem Pantanal	Unidade de triagem (galpão ou usina)	O próprio	Associação de catadores	2011	nao	sim
355030	São Paulo/SP	Central de Triagem Parque São Rafael	Unidade de triagem (galpão ou usina)	O próprio	Associação de catadores	2011	nao	sim
355030	São Paulo/SP	Aterro Bandeirantes		O próprio		1979		nao
355030	São Paulo/SP	Aterro Itaquera		O próprio		2000		nao
355030	São Paulo/SP	Aterro São João		O próprio		1992		nao
355030	São Paulo/SP	Est de Trat. De Saúde Jaguaré - ETD	Unid. tratamento por microondas ou autoclave	O próprio	Empresa privada	2011	nao	sim
355030	São Paulo/SP	Transbordo Vergueiro	Unidade de transbordo	O próprio	Empresa privada	2011	nao	sim
355030	São Paulo/SP	Transbordo Ponte Pequena	Unidade de transbordo	O próprio	Empresa privada	2011	nao	sim
355030	São Paulo/SP	Transbordo Santo Amaro	Unidade de transbordo	O próprio	Empresa privada	1995	nao	sim
355030	São Paulo/SP	Usina Vila Leopoldina		O próprio		1974		nao
355030	São Paulo/SP	Transbordo Itatinga	Unidade de transbordo	O próprio	Empresa privada	2011	nao	sim
355030	São Paulo/SP	Transbordo Vila Leopoldina		O próprio		2000		nao
355030	São Paulo/SP	Central de Triagem Mooca	Unidade de triagem (galpão ou usina)	O próprio	Associação de catadores	2011	nao	sim
355030	São Paulo/SP	Central de Triagem Sé	Unidade de triagem (galpão ou usina)	O próprio	Associação de catadores	2011	nao	sim
355030	São Paulo/SP	Central de Triagem Vila Leopoldina	Unidade de triagem (galpão ou usina)	O próprio	Associação de catadores	2011	nao	sim
355030	São Paulo/SP	Central de Triagem São Matheus	Unidade de triagem (galpão ou usina)	O próprio	Associação de catadores	2011	nao	sim
355030	São Paulo/SP	Central de Triagem Vila Maria	Unidade de triagem (galpão ou usina)	O próprio	Associação de catadores	2011	nao	sim
355030	São Paulo/SP	Central de Triagem Jaçanã	Unidade de triagem (galpão ou usina)	O próprio	Associação de catadores	2011	nao	sim
355030	São Paulo/SP	Central de Triagem Penha	Unidade de triagem (galpão ou usina)	O próprio	Associação de catadores	2011	nao	sim
355030	São Paulo/SP	Central de Triagem Capela do Socorro	Unidade de triagem (galpão ou usina)	O próprio	Associação de catadores	2011	nao	sim
355030	São Paulo/SP	Central de Triagem Granja Julieta (Sto Amaro)	Unidade de triagem (galpão ou usina)	O próprio	Associação de catadores	2011	nao	sim
355030	São Paulo/SP	Central de Triagem Itaim Paulista	Unidade de triagem (galpão ou usina)	O próprio	Associação de catadores	2011	nao	sim
355030	São Paulo/SP	Central de Triagem Pinheiros	Unidade de triagem (galpão ou usina)	O próprio	Associação de catadores	2011	nao	sim
355030	São Paulo/SP	Central de Triagem Pirituba	Unidade de triagem (galpão ou usina)	O próprio	Associação de catadores	2011	nao	sim
355030	São Paulo/SP	Central de Triagem Itaquera	Unidade de triagem (galpão ou usina)	O próprio	Associação de catadores	2011	nao	sim

TABELA Up01 - INFORMAÇÕES SOBRE AS UNIDADES DE PROCESSAMENTO

ANO DE
REFERÊNCIA
2011

Município de localização		Unidades de processamento dos resíduos sólidos situadas no município						
		Nome da unidade	Tipo de unidade segundo o município informante	Município responsável pelo gerenciamento	Operador	Início de operação	Recebe de outros municípios	Unidade em operação no ano de referência
Código	Nome/UF							
REGIÃO SUDESTE		Up001	Up003	Up079	Up004	Up002	Up012	Up051
355030	São Paulo/SP	Central de Triagem Vila Prudente		O próprio		2004		nao
355030	São Paulo/SP	ATT BASE		O próprio		2005		nao
355030	São Paulo/SP	ATT - MORELIX		O próprio		2005		nao
355030	São Paulo/SP	ATT - Tuiuiu		O próprio		2005		nao
355030	São Paulo/SP	ATT PEPEC (Aricanduva)		O próprio		2005		nao
355030	São Paulo/SP	ATT PEPEC (Lageado)		O próprio		2005		nao
355030	São Paulo/SP	ATT - Pari		O próprio		2005		nao
355030	São Paulo/SP	ATT 7 PRAIAS		O próprio		2005		nao
355030	São Paulo/SP	Eco Ponto Bresser	Outra	O próprio	Prefeitura ou SLU	2003	nao	sim
355030	São Paulo/SP	Eco Ponto Pinheiros	Outra	O próprio	Prefeitura ou SLU	2004	nao	sim
355030	São Paulo/SP	Eco Ponto Tatuapé	Outra	O próprio	Prefeitura ou SLU	2005	nao	sim
355030	São Paulo/SP	Eco Ponto Viaduto Vereador José Diniz		O próprio		2005		nao
355030	São Paulo/SP	Ecoponto Cupecê		O próprio		2006		nao
355030	São Paulo/SP	Ecoponto Imperador	Outra	O próprio	Prefeitura ou SLU	2011	nao	sim
355030	São Paulo/SP	Ecoponto Padre Nogueira Lopes		O próprio		2005		nao
355030	São Paulo/SP	Aterro Parelheiros		O próprio		2003		nao
355030	São Paulo/SP	Aterro Vila Brasilândia		O próprio		2002		nao
355030	São Paulo/SP	Central de Triagem Miguel Yunes	Unidade de triagem (galpão ou usina)	O próprio	Associação de catadores	2011	nao	sim
355030	São Paulo/SP	Central de Triagem Taipas		O próprio		2005		nao
355030	São Paulo/SP	CDR PEDREIRA - Centro de Disposição de Resíduos Lt	Aterro sanitário	O próprio	Empresa privada	2011	nao	sim
355030	São Paulo/SP	Ecoponto Vigário Godói	Outra	O próprio	Prefeitura ou SLU	2007	nao	sim
355030	São Paulo/SP	Ecoponto Viaduto Engenheiro Badra	Outra	O próprio	Prefeitura ou SLU	2007	nao	sim
355030	São Paulo/SP	Ecoponto Mirandópolis	Outra	O próprio	Prefeitura ou SLU	2007	nao	sim
355030	São Paulo/SP	Ecoponto Carlito Maia	Outra	O próprio	Prefeitura ou SLU	2007	nao	sim
355030	São Paulo/SP	Ecoponto Penha 1	Outra	O próprio	Prefeitura ou SLU	2007	nao	sim
355030	São Paulo/SP	Ecoponto Bandeirantes	Outra	O próprio	Prefeitura ou SLU	2007	nao	sim
355030	São Paulo/SP	Ecoponto Recanto dos Humildes	Outra	O próprio	Prefeitura ou SLU	2007	nao	sim
355030	São Paulo/SP	Central de Triagem Jaraguá	Unidade de triagem (galpão ou usina)	O próprio	Associação de catadores	2011	nao	sim
355030	São Paulo/SP	Ecoponto Água Espraiada	Outra	O próprio	Prefeitura ou SLU	2010	nao	sim
355030	São Paulo/SP	Ecoponto Casa Verde	Outra	O próprio	Prefeitura ou SLU	2010	nao	sim
355030	São Paulo/SP	Ecoponto Cipoaba	Outra	O próprio	Prefeitura ou SLU	2008	nao	sim
355030	São Paulo/SP	Ecoponto Glicério	Outra	O próprio	Prefeitura ou SLU	2009	nao	sim
355030	São Paulo/SP	Aterro Riuma	Aterro de Resíduos da Construção Civil	O próprio	Empresa privada	2011	nao	sim

TABELA Up01 - INFORMAÇÕES SOBRE AS UNIDADES DE PROCESSAMENTO

ANO DE
REFERÊNCIA
2011

Município de localização		Unidades de processamento dos resíduos sólidos situadas no município						
		Nome da unidade	Tipo de unidade segundo o município informante	Município responsável pelo gerenciamento	Operador	Início de operação	Recebe de outros municípios	Unidade em operação no ano de referência
Código	Nome/UF							
REGIÃO SUDESTE		Up001	Up003	Up079	Up004	Up002	Up012	Up051
355030	São Paulo/SP	Central de Triagem Camargo Novo	Unidade de triagem (galpão ou usina)	O próprio	Associação de catadores	2011	nao	sim
355030	São Paulo/SP	Ecoponto Liberdade	Outra	O próprio	Prefeitura ou SLU	2010	nao	sim
355030	São Paulo/SP	Central de Triagem Barra Funda	Unidade de triagem (galpão ou usina)	O próprio	Associação de catadores	2011	nao	sim
355030	São Paulo/SP	Ecoponto Jardim São Paulo	Outra	O próprio	Prefeitura ou SLU	2010	nao	sim
355030	São Paulo/SP	C.T.R. Leste	Aterro sanitário	O próprio	Empresa privada	2011	nao	sim
355030	São Paulo/SP	Ecoponto Parque Fernanda		O próprio		2008		nao
355030	São Paulo/SP	Ecoponto Parque Guarani	Outra	O próprio	Prefeitura ou SLU	2009	nao	sim
355030	São Paulo/SP	Ecoponto Alceu Maynard	Outra	O próprio	Prefeitura ou SLU		nao	sim
355030	São Paulo/SP	Aterro de Inertes Itaquareia	Aterro de Resíduos da Construção Civil	O próprio	Empresa privada	2011	nao	sim
355030	São Paulo/SP	Ecoponto Pedro Nunes	Outra	O próprio	Prefeitura ou SLU	2010	nao	sim
355030	São Paulo/SP	Ecoponto Santa Cruz	Outra	O próprio	Prefeitura ou SLU	2009	nao	sim
355030	São Paulo/SP	Aterro Guarapiranga		O próprio				nao
355030	São Paulo/SP	Aterro de Inertes Guianazes		O próprio		2000		nao
355030	São Paulo/SP	Ecoponto Alvarenga	Outra	O próprio	Prefeitura ou SLU	2008	nao	sim
355030	São Paulo/SP	Ecoponto Tiquatira	Outra	O próprio	Prefeitura ou SLU	2010	nao	sim
355030	São Paulo/SP	Ecoponto Vila Cardoso Franco	Outra	O próprio	Prefeitura ou SLU	2010	nao	sim
355030	São Paulo/SP	Aterro de Inertes Lumina	Aterro de Resíduos da Construção Civil	O próprio	Empresa privada	2011	nao	sim
355030	São Paulo/SP	Ecoponto Anhaia Mello	Outra	O próprio	Prefeitura ou SLU	2008	nao	sim
355030	São Paulo/SP	Transbordo São João		O próprio		2010		nao
330520	São Pedro da Aldeia/RJ	Dois Arcos Construções e Gestão de Residuos Ltda	Aterro sanitário	O próprio	Empresa privada	2007	sim	sim
355050	São Pedro do Turvo/SP	Aterro Sanitário Municipal	Aterro sanitário	O próprio	Prefeitura ou SLU	2003	nao	sim
355070	São Sebastião/SP	Aterro da Baleia		O próprio		1987		nao
355070	São Sebastião/SP	Aterro da Baleia-2		O próprio		2001		nao
355070	São Sebastião/SP	Aterro do DERSA		O próprio				nao
355070	São Sebastião/SP	Coopersuss	Unidade de triagem (galpão ou usina)	O próprio	Outro	1996	nao	sim
355070	São Sebastião/SP	Transbordo	Unidade de transbordo	O próprio	Prefeitura ou SLU	2001	nao	sim
355080	São Sebastião da Grama/SP	Aterro Sanitário Municipal	Lixão	O próprio	Prefeitura ou SLU	1970	nao	sim
316447	São Sebastião do Anta/MG	Lixão	Lixão	O próprio	Prefeitura ou SLU		nao	sim
316470	São Sebastião do Paraíso/MG	Aterro Controlado Municipal	Aterro controlado	O próprio	Prefeitura ou SLU		nao	sim
316500	São Tiago/MG	PREFEITURA MUNICIPAL DE SÃO TIAGO	Aterro sanitário	O próprio	Empresa privada	2011	nao	sim
316500	São Tiago/MG	USINA DE TRIAGEM E RECICLAGEM DE LIXO	Unidade de triagem (galpão ou usina)	O próprio	Prefeitura ou SLU	2011	nao	sim
355100	São Vicente/SP	Área de Transbordo e Triagem - Sambaiaatuba	Unidade de transbordo	O próprio	Prefeitura ou SLU	2002	nao	sim
355100	São Vicente/SP	Coopercial	Unidade de triagem (galpão ou usina)	O próprio	Associação de catadores	2005	nao	sim

TABELA Up01 - INFORMAÇÕES SOBRE AS UNIDADES DE PROCESSAMENTO

ANO DE
REFERÊNCIA
2011

Município de localização		Unidades de processamento dos resíduos sólidos situadas no município						
		Nome da unidade	Tipo de unidade segundo o município informante	Município responsável pelo gerenciamento	Operador	Início de operação	Recebe de outros municípios	Unidade em operação no ano de referência
Código	Nome/UF							
REGIÃO SUDESTE		Up001	Up003	Up079	Up004	Up002	Up012	Up051
316530	São Vicente de Minas/MG	Valas de Depósito de Rejeitos	Aterro controlado	O próprio	Prefeitura ou SLU	2011	nao	sim
316540	Sapucaí-Mirim/MG	Unidade de Transbordo		O próprio		2004		nao
316540	Sapucaí-Mirim/MG	UNIDADE DE TRIAGEM DE SAPUCAÍ-MIRIM		O próprio		2009		nao
316560	Senador Cortes/MG	Lixão	Lixão	O próprio	Prefeitura ou SLU	2011	nao	sim
316590	Senador Modestino Gonçalves/MG	Usina de triagem e Compostagem de Resíduos	Unidade de triagem (galpão ou usina)	O próprio	Prefeitura ou SLU	2003	nao	sim
316590	Senador Modestino Gonçalves/MG	Vala de Rejeito	Aterro controlado	O próprio	Prefeitura ou SLU	2003	nao	sim
316600	Senhora de Oliveira/MG	ATERRO DE REJEITO INEGRANTE A UNIDADE DE TRIAGEM E COMPOSTAGEM	Aterro controlado	O próprio	Prefeitura ou SLU	2011	nao	sim
316600	Senhora de Oliveira/MG	Unid. de Triagem de Senhora Oliveira	Unidade de triagem (galpão ou usina)	O próprio	Prefeitura ou SLU	2011	nao	sim
316640	Seritinga/MG	Aterro controlado	Aterro controlado	O próprio	Prefeitura ou SLU		nao	sim
330555	Seropédica/RJ	CTR Rio	Aterro sanitário	Rio de Janeiro/RJ	Empresa privada	2011	sim	sim
320500	Serra/ES	Aterro Sanitário de Vila Nova de Colares		O próprio		1992		nao
320500	Serra/ES	Vala Especifica para RSS no aterro		O próprio		1992		nao
320500	Serra/ES	Unidade de Triagem RECUPERLIXO	Unidade de triagem (galpão ou usina)	O próprio	Associação de catadores	1999	nao	sim
320500	Serra/ES	Transbordo de Vila Nova dos Colares	Unidade de transbordo	O próprio	Empresa privada	1992	nao	sim
316670	Serra dos Aimorés/MG	Aterro Controlado de Serra dos Aimorés	Lixão	O próprio	Prefeitura ou SLU	2005	nao	sim
316670	Serra dos Aimorés/MG	Vala especifica de RSS		O próprio		2005		nao
316690	Serrania/MG	Prefeitura Municipal de Serrania	Aterro controlado	O próprio	Prefeitura ou SLU	2002	nao	sim
316695	Serranópolis de Minas/MG	usina de triagem e compostagem de resíduos sólidos urbanos	Unidade de compostagem (pátio ou usina)	O próprio	Prefeitura ou SLU	2009	nao	sim
316695	Serranópolis de Minas/MG	Usina de Triagem e Compostagem de Resíduos Sólidos Urbanos	Aterro controlado	O próprio	Prefeitura ou SLU	2005	nao	sim
316695	Serranópolis de Minas/MG	Usina de triagem e compostagem de resíduos sólidos	Unidade de triagem (galpão ou usina)	O próprio	Prefeitura ou SLU	2005	nao	sim
316710	Serro/MG	Aterro Controlado Municipal de Serro	Aterro controlado	O próprio	Prefeitura ou SLU	2005	nao	sim
316710	Serro/MG	Unidade Municipal de Disposição Final de RCD	Aterro de Resíduos da Construção Civil	O próprio	Prefeitura ou SLU	2010	nao	sim
355180	Sete Barras/SP	VALA PARA RESÍDUOS SÓLIDOS SETE BARRAS	Aterro sanitário	O próprio	Prefeitura ou SLU		nao	sim
316720	Sete Lagoas/MG	Aterro Sanitário de Sete Lagoas	Aterro sanitário	O próprio	Empresa privada	2011	nao	sim
316720	Sete Lagoas/MG	Disposição Final de Resíduos Sólidos	Aterro controlado	O próprio	Prefeitura ou SLU	2011	nao	sim
355200	Silveiras/SP	Lixão Municipal	Lixão	O próprio	Prefeitura ou SLU		nao	sim
316750	Simão Pereira/MG	Aterro Controlado de Simão Pereira	Aterro controlado	O próprio	Prefeitura ou SLU		nao	sim
355210	Socorro/SP	Aterro Sanitário Municipal	Aterro sanitário	O próprio	Prefeitura ou SLU	2003	nao	sim
316780	Soledade de Minas/MG	ATERRO CONTROLADO DE SOLEDADE DE MINAS	Aterro controlado	O próprio	Prefeitura ou SLU	2001	nao	sim
355220	Sorocaba/SP	Aterro Sanitário Industrial Municipal de Sorocaba		O próprio		1985		nao
355220	Sorocaba/SP	Aterro Municipal de Resíduos Inertes	Aterro de Resíduos da Construção Civil	O próprio	Prefeitura ou SLU	2006	nao	sim
355230	Sud Mennucci/SP	Aterro Sanitário Sud Mennucci	Aterro sanitário	O próprio	Prefeitura ou SLU	2000	nao	sim
355240	Sumaré/SP	PREFEITURA MUNICIPAL DE SUMARÉ		O próprio		2008		nao

TABELA Up01 - INFORMAÇÕES SOBRE AS UNIDADES DE PROCESSAMENTO

ANO DE
REFERÊNCIA
2011

Município de localização		Unidades de processamento dos resíduos sólidos situadas no município						
Código	Nome/UF	Nome da unidade	Tipo de unidade segundo o município informante	Município responsável pelo gerenciamento	Operador	Início de operação	Recebe de outros municípios	Unidade em operação no ano de referência
REGIÃO SUDESTE		Up001	Up003	Up079	Up004	Up002	Up012	Up051
355255	Suzanópolis/SP	Aterro Sanitário de Suzanópolis	Aterro sanitário	O próprio	Prefeitura ou SLU	2007	nao	sim
355270	Tabatinga/SP	ATERRO SANITARIO MUNICIPAL	Aterro sanitário	O próprio	Prefeitura ou SLU	2011	nao	sim
316800	Taiobeiras/MG	Aterro Controlado	Aterro controlado	O próprio	Prefeitura ou SLU	2011	nao	sim
355330	Tambaú/SP	Aterro em Valas de Tambaú	Aterro controlado	O próprio	Prefeitura ou SLU	2008	nao	sim
316805	Taparuba/MG	Prefeitura Municipal de Taparuba	Aterro controlado	O próprio	Prefeitura ou SLU	2007	nao	sim
316820	Tapirai/MG	LIXÃO DE TAPIRAI	Aterro controlado	O próprio	Prefeitura ou SLU	2011	nao	sim
355350	Tapirai/SP	Aterro Sanitário Municipal	Aterro sanitário	O próprio	Prefeitura ou SLU	2002	nao	sim
355370	Taquaritinga/SP	Área de Transbordo e Triagem de Resíduos da Const.	Área de transb e triagem de RCD e volumosos	O próprio	Prefeitura ou SLU	2009	nao	sim
355370	Taquaritinga/SP	Aterro controlado de RS de Taquaritinga	Aterro controlado	O próprio	Prefeitura ou SLU	2002	nao	sim
355380	Taquarituba/SP	Taquarituba	Aterro sanitário	O próprio	Prefeitura ou SLU	2002	nao	sim
355390	Tarabai/SP	ATERRO CONTROLADO	Aterro controlado	O próprio	Prefeitura ou SLU		nao	sim
355395	Tarumã/SP	Usina de Triagem, Compostagem de Residuos Solidos Urbanos	Unidade de triagem (galpão ou usina)	O próprio	Prefeitura ou SLU	1996	nao	sim
355395	Tarumã/SP	Aterro de Residuos Inertes	Aterro de Resíduos da Construção Civil	O próprio	Prefeitura ou SLU	2004	nao	sim
355395	Tarumã/SP	Aterro sanitário	Aterro controlado	O próprio	Prefeitura ou SLU	2011	nao	sim
355395	Tarumã/SP	Unidade de Triagemd e Resíduos Sólidos Municipais	Unidade de triagem (galpão ou usina)	O próprio		1996		sim
355400	Tatuí/SP	Aterro Municipal de Tatuí	Aterro controlado	O próprio	Prefeitura ou SLU	1991	nao	sim
355410	Taubaté/SP	Aterro Sanitario Municipal	Unidade de transbordo	O próprio	Prefeitura ou SLU	1977	nao	sim
316860	Teófilo Otoni/MG	Aterro Controlado	Aterro controlado	O próprio	Prefeitura ou SLU	2011	nao	sim
316860	Teófilo Otoni/MG	Usina de Triagem		O próprio				nao
316860	Teófilo Otoni/MG	Vala para RSS	Vala especifica de RSS	O próprio	Empresa privada	2011	nao	sim
330580	Teresópolis/RJ	ATERRO SANITÁRIO DE TERESÓPOLIS	Aterro sanitário	O próprio	Empresa privada	2005	sim	sim
355460	Timburi/SP	Aterro Sanitario	Aterro sanitário	O próprio		2009	nao	sim
316900	Tocantins/MG	Centro de Tratamneto de Residuos Sólidos	Aterro sanitário	O próprio	Empresa privada	2011	nao	sim
355465	Torre de Pedra/SP	Aterro Controlado de Torre de Pedra	Aterro controlado	O próprio	Prefeitura ou SLU	2011	nao	sim
355475	Trabiju/SP	Aterro sanitario municipal	Aterro sanitário	O próprio	Prefeitura ou SLU		nao	sim
355480	Tremembé/SP	Resicontrol Serviços Ambientais	Aterro sanitário	O próprio	Empresa privada	2011	sim	sim
316930	Três Corações/MG	Unidade de triagem de materiais reciclaveis	Unidade de triagem (galpão ou usina)	O próprio	Associação de catadores		nao	sim
316930	Três Corações/MG	aterro sanitario	Aterro sanitário	O próprio	Prefeitura ou SLU	2001	nao	sim
355490	Três Fronteiras/SP	Aterro Sanitário em Valas	Aterro sanitário	O próprio	Prefeitura ou SLU	2011	nao	sim
316935	Três Marias/MG	Aterro Controlado Municipal	Aterro controlado	O próprio	Prefeitura ou SLU	2005	nao	sim
316940	Três Pontas/MG	ATERRO CONTROLADO	Aterro controlado	O próprio	Prefeitura ou SLU		nao	sim
355520	Turiúba/SP	Aterro Sanitário em Valas	Aterro sanitário	O próprio	Prefeitura ou SLU		nao	sim
317010	Uberaba/MG	Aterro Controlado (Antigo)		O próprio		1990		nao

TABELA Up01 - INFORMAÇÕES SOBRE AS UNIDADES DE PROCESSAMENTO

ANO DE
REFERÊNCIA
2011

Município de localização		Unidades de processamento dos resíduos sólidos situadas no município						
		Nome da unidade	Tipo de unidade segundo o município informante	Município responsável pelo gerenciamento	Operador	Início de operação	Recebe de outros municípios	Unidade em operação no ano de referência
Código	Nome/UF							
REGIÃO SUDESTE		Up001	Up003	Up079	Up004	Up002	Up012	Up051
317010	Uberaba/MG	Bota Fora Pedreira		O próprio		1997		nao
317010	Uberaba/MG	Usina de Triagem		O próprio		1986		nao
317010	Uberaba/MG	Usina de Compostagem		O próprio		1986		nao
317010	Uberaba/MG	Incinerador		O próprio		1999		nao
317010	Uberaba/MG	Aterro Sanitário	Aterro sanitário	O próprio	Empresa privada	2005	nao	sim
317010	Uberaba/MG	Sterlix	Unid. tratamento por microondas ou autoclave	O próprio	Empresa privada	2006	nao	sim
317010	Uberaba/MG	Bota fora Pedreira de Léa	Aterro de Resíduos da Construção Civil	O próprio	Prefeitura ou SLU	2009	nao	sim
317020	Uberlândia/MG	Área de Transbordo, Triagem e Destinação de Resíduos da Construção Civil e	Área de transb e triagem de RCD e volumosos	O próprio	Prefeitura ou SLU	2010	nao	sim
317020	Uberlândia/MG	Aterro Sanitário Municipal	Aterro sanitário	O próprio	Empresa privada	1997	nao	sim
317020	Uberlândia/MG	Fazenda Santa Terezinha		O próprio		2002		nao
317020	Uberlândia/MG	Vala Séptica		O próprio		1995		nao
317020	Uberlândia/MG	Galpão de Triagem	Unidade de triagem (galpão ou usina)	O próprio	Prefeitura ou SLU	2003	nao	sim
355550	Ubirajara/SP	aterro sanitário	Aterro sanitário	O próprio	Prefeitura ou SLU	2011	nao	sim
317030	Umburatiba/MG	aterro controlado	Aterro controlado	O próprio	Prefeitura ou SLU		nao	sim
317040	Unai/MG	Fazenda Capim Branco	Lixão	O próprio	Prefeitura ou SLU		nao	sim
317043	União de Minas/MG	Aterro Controlado	Aterro controlado	O próprio	Prefeitura ou SLU	2000	nao	sim
355580	Urânia/SP	Aterro Sanitário em Valas	Aterro controlado	O próprio	Prefeitura ou SLU	2002	nao	sim
317047	Uruana de Minas/MG	Aterro Controlado	Aterro controlado	O próprio	Prefeitura ou SLU	2004	nao	sim
317052	Urucuia/MG	SECRETARIA MUNICIPAL DE MEIO AMBIENTE E DESENVOLVI	Lixão	O próprio	Prefeitura ou SLU	1997	nao	sim
355630	Valparaíso/SP	Aterro Sanitário Municipal de Valparaíso	Aterro sanitário	O próprio	Prefeitura ou SLU	2001	nao	sim
317070	Varginha/MG	Aterro Controlado de Varginha	Aterro controlado	O próprio	Empresa privada		nao	sim
330615	Varre-Sai/RJ	Lixão de Varre-Sai	Lixão	O próprio	Prefeitura ou SLU	2011	nao	sim
330620	Vassouras/RJ	Prefeitura Municipal de Vassouras	Lixão	O próprio	Prefeitura ou SLU		nao	sim
317115	Vermelho Novo/MG	Aterro controlado de Vermelho Novo	Aterro controlado	O próprio	Prefeitura ou SLU	2001	nao	sim
317120	Vespasiano/MG	ATERRO CONTROLADO	Aterro controlado	O próprio	Prefeitura ou SLU	2000	sim	sim
317130	Viçosa/MG	Usina de Triagem de Residuos Solidos Urbanos	Unidade de triagem (galpão ou usina)	O próprio	Prefeitura ou SLU	2002	nao	sim
317130	Viçosa/MG	Aterro Sanitario	Aterro sanitário	O próprio	Prefeitura ou SLU	2000	nao	sim
317140	Vieiras/MG	Lixão Fazenda Babilonia	Lixão	O próprio	Prefeitura ou SLU		nao	sim
320520	Vila Velha/ES	CTRVV Central de tratamento de residuos de Vila ve	Aterro sanitário	O próprio		2000	nao	sim
355680	Viradouro/SP	Viradouro	Aterro sanitário	O próprio	Prefeitura ou SLU	2009	nao	sim
317170	Virgínia/MG	ATERRO SANITÁRIO DO BAIRRO MOINHO	Aterro controlado	O próprio	Prefeitura ou SLU	1997	nao	sim
317200	Visconde do Rio Branco/MG	UTC	Área de transb e triagem de RCD e volumosos	O próprio	Associação de catadores		nao	sim
317200	Visconde do Rio Branco/MG	ATERRO SANITÁRIO	Aterro sanitário	O próprio	Prefeitura ou SLU	2001	nao	sim

TABELA Up01 - INFORMAÇÕES SOBRE AS UNIDADES DE PROCESSAMENTO

ANO DE
REFERÊNCIA
2011

Município de localização		Unidades de processamento dos resíduos sólidos situadas no município						
		Nome da unidade	Tipo de unidade segundo o município informante	Município responsável pelo gerenciamento	Operador	Início de operação	Recebe de outros municípios	Unidade em operação no ano de referência
Código	Nome/UF							
REGIÃO SUDESTE		Up001	Up003	Up079	Up004	Up002	Up012	Up051
320530	Vitória/ES	Unidade de Triagem - desativada		O próprio		1990		nao
320530	Vitória/ES	Unidade de Compostagem - DESATIVADA		O próprio		1990		nao
320530	Vitória/ES	Unidade de Transbordo	Unidade de transbordo	O próprio	Prefeitura ou SLU	1991	nao	sim
320530	Vitória/ES	Galpão da Amariv	Unidade de triagem (galpão ou usina)	O próprio	Associação de catadores	2006	nao	sim
320530	Vitória/ES	Galpão da Ascamare	Unidade de triagem (galpão ou usina)	O próprio	Associação de catadores	2003	nao	sim
355695	Vitória Brasil/SP	PREFEITURA MUNICIPAL DE VITÓRIA BRASIL	Lixão	O próprio	Prefeitura ou SLU	2011	nao	sim
317210	Volta Grande/MG	Lixão de Volta Grande	Lixão	O próprio	Prefeitura ou SLU	2009	nao	sim
330630	Volta Redonda/RJ	Aterro Controlado	Aterro controlado	O próprio	Prefeitura ou SLU	1986	nao	sim
330630	Volta Redonda/RJ	Vala para RSS	Vala especifica de RSS	O próprio	Prefeitura ou SLU	1986	nao	sim
330630	Volta Redonda/RJ	Associação de Catadores de Resíduos VR	Unidade de triagem (galpão ou usina)	O próprio	Prefeitura ou SLU	2000	nao	sim
355700	Votorantim/SP	Aterro Sanitário Municipal de Votorantim	Aterro sanitário	O próprio	Empresa privada	2011	nao	sim
355710	Votuporanga/SP	Aterro Sanitário Proposta Engenharia Ltda	Aterro sanitário	O próprio	Empresa privada	2009	sim	sim
355710	Votuporanga/SP	Aterro de Inerentes	Aterro de Resíduos da Construção Civil	O próprio	Empresa privada	2002	nao	sim
355715	Zacarias/SP	Aterro Sanitário em Valas.	Aterro sanitário	O próprio	Prefeitura ou SLU	2001	nao	sim

TABELA Up02
INFORMAÇÕES SOBRE O FLUXO DE RESÍDUOS PARA AS UNIDADES DE
PROCESSAMENTO

TABELA Up02 - INFORMAÇÕES SOBRE O FLUXO DE RESÍDUOS PARA AS UNIDADES DE PROCESSAMENTO

ANO DE
REFERÊNCIA
2011

Município de localização		Unidades de processamento dos resíduos sólidos situadas no município									
Código	Nome/UF	Nome da unidade	Tipo de unidade, segundo o município informante	Município de origem dos resíduos	Quantidade de resíduos recebidos						
					Total	Dom+Pub	Saúde	Indus.	Entulho	Podas	Outros
					t	t	t	t	t	t	t
REGIÃO SUDESTE		Up001	Up003	Up025	Up080	Up007	Up008	Up009	Up010	Up067	Up011
310050	Açucena/MG	LIXÃO MUNICIPAL	Lixão	Açucena	2.162	2.000	6	0	156	0	0
350020	Adolfo/SP	ATERRO SANITARIO MUNICIPAL EM VALAS -	Aterro sanitário	Adolfo	685	684	1	0	0	0	0
320010	Afonso Cláudio/ES	ATERRO CONTROLADO DO MUNICÍPIO DE	Aterro controlado	Afonso Cláudio	6.358	6.000	38	0	320	0	0
310070	Água Comprida/MG	ATERRO CONTROLADO	Aterro controlado	Água Comprida	207	147	0	0	60	0	0
350030	Aguaí/SP	ATERRO SANITÁRIO EM VALAS	Aterro sanitário	Aguaí	4.541	4.224	0	0	0	317	0
310080	Aguanil/MG	Aterro Controlado de Aguanil	Aterro controlado	Aguanil	815	815	0	0	0	0	0
310080	Aguanil/MG	Unidade de Triagem de Aguanil	Unidade de triagem (galpão ou usina)	Aguanil	2	0					0
350040	Águas da Prata/SP	ACRAP Associação dos Catadores Mat Recicláveis	Unidade de triagem (galpão ou usina)	Águas da Prata	107	0					107
310090	Águas Formosas/MG	Lixao	Lixão	Águas Formosas	1.246	1.246	0	0	0	0	0
310110	Aimorés/MG	ATERRO SANITÁRIO	Aterro sanitário	Aimorés	10.417	2.808	9	0	7.600	0	0
310110	Aimorés/MG	Unidade Compostagem	Unidade de compostagem (pátio ou usina)								
310110	Aimorés/MG	Unidade de Triagem	Unidade de triagem (galpão ou usina)								
310160	Alfenas/MG	Aterro controlado Alfenas	Aterro controlado	Alfenas	16.217	15.180	0	0	0	0	1.037
310200	Alterosa/MG	Aterro Sanitário na Usina de Triagem e Compostagem	Aterro controlado	Alterosa	1.700	1.700	0	0	0	0	0
310200	Alterosa/MG	Usina de Triagem e Compostagem de Lixo	Unidade de triagem (galpão ou usina)	Alterosa	1.700	1.700					
350110	Alto Alegre/SP	unidade de alto alegre(novo cadastro)	Aterro sanitário	Alto Alegre	5.190	5.190	0	0	0	0	0
315350	Alto Jequitibá/MG	PREFEITURA MUNICIPAL DE ALTO JEQUITIBÁ	Lixão	Alto Jequitibá	538	538	0	0	0	0	0
350115	Alumínio/SP	ATERRO SANITÁRIO MUNICIPAL	Aterro controlado	Alumínio	7.142	7.142	0	0	0	0	0
350115	Alumínio/SP	COOPERAL	Unidade de triagem (galpão ou usina)								
350130	Álvares Machado/SP	Aterro Controlado de Álvares Machado	Aterro controlado	Álvares Machado	2.885	2.880	5	0	0	0	0
350150	Alvinlândia/SP	ATERRO SANITÁRIO MUNICIPAL	Aterro sanitário	Alvinlândia	180	180	0	0	0	0	0
310240	Alvorada de Minas/MG	Aterro Controlado de Alvorada de Minas	Aterro controlado	Alvorada de Minas	361	361	0	0	0	0	0
350160	Americana/SP	Coopergramado	Outra	Americana	804	804					
350160	Americana/SP	Unidade de Triagem CooperLirios	Outra	Americana	1.447	1.447					
350160	Americana/SP	Unidade de Triagem São Domingos	Outra	Americana	965	965					
350190	Amparo/SP	Aterro Sanitário Municipal de Amparo	Aterro sanitário	Águas de Lindóia	4.794	4.794	0	0	0	0	0
350190	Amparo/SP	Aterro Sanitário Municipal de Amparo	Aterro sanitário	Amparo	14.400	14.400	0	0	0	0	0
350190	Amparo/SP	Aterro Sanitário Municipal de Amparo	Aterro sanitário	Lindóia	1.334	1.334	0	0	0	0	0
350190	Amparo/SP	Aterro Sanitário Municipal de Amparo	Aterro sanitário	Monte Alegre do Sul	1.553	1.553	0	0	0	0	0
350190	Amparo/SP	Aterro Sanitário Municipal de Amparo	Aterro sanitário	Pinhalzinho	2.599	2.599	0	0	0	0	0
350190	Amparo/SP	Aterro Sanitário Municipal de Amparo	Aterro sanitário	Serra Negra	6.997	6.997	0	0	0	0	0
310260	Andradas/MG	Aterro Sanitário do Município de Andradas	Aterro sanitário	Andradas	7.200	7.200	0	0	0	0	0
310280	Andrelândia/MG	Aterro Controlado	Aterro controlado	Andrelândia	1.800	1.800	0	0	0	0	0

NOTA: Esta tabela foi produzida a partir do cruzamento do município respondedor com a informação Co020 (exportação de resíduos) e sua respectiva unidade cadastrada no SNIS RS.

TABELA Up02 - INFORMAÇÕES SOBRE O FLUXO DE RESÍDUOS PARA AS UNIDADES DE PROCESSAMENTO

ANO DE
REFERÊNCIA
2011

Município de localização		Unidades de processamento dos resíduos sólidos situadas no município									
		Nome da unidade	Tipo de unidade, segundo o município informante	Município de origem dos resíduos	Quantidade de resíduos recebidos						
					Total	Dom+Pub	Saúde	Indus.	Entulho	Podas	Outros
Código	Nome/UF				t	t	t	t	t	t	t
REGIÃO SUDESTE		Up001	Up003	Up025	Up080	Up007	Up008	Up009	Up010	Up067	Up011
350220	Angatuba/SP	Aterro sanitário de Angatuba	Aterro sanitário	Angatuba	2.016	2.016	0	0	0	0	0
330010	Angra dos Reis/RJ	Ariró	Aterro controlado	Angra dos Reis	119.627	119.627	0	0	0	0	0
330010	Angra dos Reis/RJ	UPR-Verde	Unidade de compostagem (pátio ou usina)	Angra dos Reis	10.031	10.031					
330010	Angra dos Reis/RJ	Vala Específica para RSS	Vala específica de RSS								
350230	Anhembi/SP	Anhembi	Aterro sanitário	Anhembi	5.037	714	3	0	4.320	0	0
350260	Aparecida D Oeste/SP	Aterro de Resíduos solidos	Aterro sanitário	Aparecida D Oeste	267	267	0	0	0	0	0
350270	Apiaí/SP	Aterro Sanitário de Apiaí	Aterro sanitário	Apiaí	5.010	5.010	0	0	0	0	0
350280	Araçatuba/SP	Aterro de Araçatuba-SP	Aterro sanitário	Araçatuba	56.162	56.126	36	0	0	0	0
310350	Araguari/MG	Aterro Controlado	Aterro controlado	Araguari	30.392	30.000	392	0	0	0	0
350310	Arandu/SP	Aterro Sanitário de Arandu	Aterro sanitário	Arandu	1.020	1.020	0	0	0	0	0
350315	Arapeí/SP	Aterro Controlado	Aterro controlado	Arapeí	320	320	0	0	0	0	0
310375	Araporã/MG	Aterro Controlado de Araporã	Aterro controlado	Araporã	4.133	4.133	0	0	0	0	0
350320	Araraquara/SP	Bolsão de entulho	Área de transb e triagem de RCD e volumosos	Araraquara	17.155				17.155		
350320	Araraquara/SP	ESTAÇÃO DE TRANSBORDO DE RSS	Unidade de transbordo	Araraquara	232		232				
350320	Araraquara/SP	UNIDADE DE TRANSBORDO DE RESÍDUOS	Unidade de transbordo	Américo Brasiliense	6.840	6.840					
350320	Araraquara/SP	UNIDADE DE TRANSBORDO DE RESÍDUOS	Unidade de transbordo	Araraquara	54.854	54.854					
350320	Araraquara/SP	Usina de Reciclagem	Unidade de triagem (galpão ou usina)	Araraquara	4.281						4.281
350335	Arco-Íris/SP	Aterro Sanitario em Valas	Aterro sanitário	Arco-Íris	75	75	0	0	0	0	0
350400	Assis/SP	Aterro de Resíduos de Construção e Demolição	Aterro de Resíduos da Construção Civil	Assis	25.000				25.000		
350400	Assis/SP	Aterro Sanitário de Rejeitos	Aterro controlado	Assis	22.000	0	0	0	0	0	22.000
350400	Assis/SP	CCOCASSIS Cooperativa de catadores de materiais re	Outra								
350400	Assis/SP	ECOVALVERDE	Outra	Assis	352	0	0	0	0	0	352
350400	Assis/SP	Sterlix Ambiental Ltda	Unid. tratamento por microondas ou autoclave	Assis	72		72				
350400	Assis/SP	Usina de Reciclagem e Compostagem de Assis	Outra								
350410	Atibaia/SP	Central de Triagem e Transbordo	Unidade de triagem (galpão ou usina)								
350440	Avanhandava/SP	Aterro Sanitario em Valas - Brasil	Aterro sanitário	Avanhandava	1.188	1.188	0	0	0	0	0
320080	Baixo Guandu/ES	Unidade de Tratamento de Lixo	Aterro controlado	Baixo Guandu	7.310	7.300	0	0	0	10	0
350470	Balbinos/SP	BALBINOS - PREFEITURA MUNICIPAL DE BALBINOS	Aterro sanitário	Balbinos	1.623	1.623	0	0	0	0	0
350500	Barão de Antonina/SP	Aterro Sanitário de Barão de Antonina	Aterro sanitário	Barão de Antonina	468	468	0	0	0	0	0
310540	Barão de Cocais/MG	Aterro Sanitário de Barão de Cocais	Aterro sanitário	Barão de Cocais	5.616	5.580	0	0	30	6	0
310560	Barbacena/MG	Aterro Controlado	Aterro controlado	Barbacena	3.053	3.053	0	0	0	0	0
310560	Barbacena/MG	Aterro Controlado	Aterro controlado	Desterro do Melo	96	96	0	0	0	0	0
350520	Bariri/SP	aterro municipal	Unidade de transbordo	Bariri	7.200	7.200	0	0	0	0	0

NOTA: Esta tabela foi produzida a partir do cruzamento do município respondedor com a informação Co020 (exportação de resíduos) e sua respectiva unidade cadastrada no SNIS RS.

TABELA Up02 - INFORMAÇÕES SOBRE O FLUXO DE RESÍDUOS PARA AS UNIDADES DE PROCESSAMENTO

ANO DE
REFERÊNCIA
2011

Município de localização		Unidades de processamento dos resíduos sólidos situadas no município									
		Nome da unidade	Tipo de unidade, segundo o município informante	Município de origem dos resíduos	Quantidade de resíduos recebidos						
					Total	Dom+Pub	Saúde	Indus.	Entulho	Podas	Outros
Código	Nome/UF				t	t	t	t	t	t	t
REGIÃO SUDESTE		Up001	Up003	Up025	Up080	Up007	Up008	Up009	Up010	Up067	Up011
350535	Barra do Chapéu/SP	Aterro Sanitário - Realce	Aterro sanitário	Barra do Chapéu	752	746	0	0	6	0	0
330030	Barra do Pirai/RJ	Aterro Controlado de Barra do Pirai	Aterro controlado	Barra do Pirai	25.550	19.710	73	0	5.475	292	0
330040	Barra Mansa/RJ	Barra Mansa	Unidade de triagem (galpão ou usina)								
330040	Barra Mansa/RJ	Lixão	Lixão	Barra Mansa	150.297	150.185	112	0	0	0	0
350580	Bastos/SP	Consórcio Intermunicipal para Tratamento e Disposição	Unidade de compostagem (pátio ou usina)	Bastos	3.665	3.665				0	
350580	Bastos/SP	Consórcio Intermunicipal para Tratamento e Disposição	Unidade de compostagem (pátio ou usina)	Iacri							
350580	Bastos/SP	Consórcio Intermunicipal para Tratamento e Disposição	Unidade de compostagem (pátio ou usina)	Parapuã							
350580	Bastos/SP	Consórcio Intermunicipal para Tratamento e Disposição	Unidade de compostagem (pátio ou usina)	Rinópolis							
350590	Batatais/SP	Aterro Sanitário Municipal	Aterro sanitário	Batatais	38.382	14.486	0	0	23.789	4	103
350600	Bauru/SP	Aterro Sanitário de Bauru	Aterro sanitário	Bauru	80.936	80.803	133	0	0	0	0
350600	Bauru/SP	Central de Reciclagem	Unidade de triagem (galpão ou usina)	Bauru	2.496	2.496					0
350600	Bauru/SP	Erosão para entulhos	Outra	Bauru	264	0	0	0	264	0	0
350600	Bauru/SP	Valas Sépticas	Vala especifica de RSS								
350600	Bauru/SP	Viviero de Mudas	Outra								
310610	Belmiro Braga/MG	Aterro Controlado	Aterro controlado	Belmiro Braga	192	192	0	0	0	0	0
310620	Belo Horizonte/MG	ASMARE Galpão Contorno	Unidade de triagem (galpão ou usina)	Belo Horizonte	1.059	1.059					
310620	Belo Horizonte/MG	ASMARE Galpão Ituiutaba	Unidade de triagem (galpão ou usina)	Belo Horizonte	1.853	1.853					
310620	Belo Horizonte/MG	Associrecicle	Unidade de triagem (galpão ou usina)	Belo Horizonte	312	312					0
310620	Belo Horizonte/MG	Célula de Saúde CTRS BR040	Vala especifica de RSS	Belo Horizonte	10.277	10.277					
310620	Belo Horizonte/MG	COMARP	Unidade de triagem (galpão ou usina)	Belo Horizonte	1.558	1.558					
310620	Belo Horizonte/MG	Compostagem	Unidade de compostagem (pátio ou usina)	Belo Horizonte	3.338	2.943				396	
310620	Belo Horizonte/MG	Coopemar Oeste	Unidade de triagem (galpão ou usina)	Belo Horizonte	1.528	1.528					
310620	Belo Horizonte/MG	COOPERSOLI Barreiro	Unidade de triagem (galpão ou usina)	Belo Horizonte	1.413	1.413					0
310620	Belo Horizonte/MG	COOPERSOL Venda Nova	Unidade de triagem (galpão ou usina)	Belo Horizonte	306	306					
310620	Belo Horizonte/MG	Estação de Transbordo CTRS BR040	Unidade de transbordo	Belo Horizonte	300.130	292.422				7.662	46
310620	Belo Horizonte/MG	Estação Estoril	Área de reciclagem de RCD (=un reciclagem	Belo Horizonte	17.539				17.539		
310620	Belo Horizonte/MG	Estação Pampulha	Área de reciclagem de RCD (=un reciclagem	Belo Horizonte	45.957				45.957		
310620	Belo Horizonte/MG	Est. Reciclagem Entulho CTRS BR040	Área de reciclagem de RCD (=un reciclagem	Belo Horizonte	36.618				36.618		
310620	Belo Horizonte/MG	Galpão Granja de Freitas	Unidade de triagem (galpão ou usina)	Belo Horizonte	616	616					0
310640	Belo Vale/MG	Aterro controlado	Aterro controlado	Belo Vale	900	600	0	0	300	0	0
310640	Belo Vale/MG	Usina de Compostagem de Resíduos Sólidos	Unidade de compostagem (pátio ou usina)								
310640	Belo Vale/MG	Usina de Triagem	Unidade de triagem (galpão ou usina)								
350620	Bento de Abreu/SP	Aterro controlado	Aterro controlado	Bento de Abreu	970	970	0	0	0	0	

NOTA: Esta tabela foi produzida a partir do cruzamento do município respondedor com a informação Co020 (exportação de resíduos) e sua respectiva unidade cadastrada no SNIS RS.

TABELA Up02 - INFORMAÇÕES SOBRE O FLUXO DE RESÍDUOS PARA AS UNIDADES DE PROCESSAMENTO

ANO DE
REFERÊNCIA
2011

Município de localização		Unidades de processamento dos resíduos sólidos situadas no município									
		Nome da unidade	Tipo de unidade, segundo o município informante	Município de origem dos resíduos	Quantidade de resíduos recebidos						
Código	Nome/UF				Total	Dom+Pub	Saúde	Indus.	Entulho	Podas	Outros
					t	t	t	t	t	t	t
REGIÃO SUDESTE		Up001	Up003	Up025	Up080	Up007	Up008	Up009	Up010	Up067	Up011
350630	Bernardino de Campos/SP	Aterro Sanitário	Aterro sanitário	Bernardino de Campos	1.920	1.920	0	0	0	0	0
310660	Bertópolis/MG	ATERRO MUNICIPAL	Aterro sanitário	Bertópolis	1.640	1.640	0	0	0	0	0
310670	Betim/MG	ASCAPEL	Unidade de triagem (galpão ou usina)	Betim	1.799	1.799					0
310670	Betim/MG	Aterro de Entulho	Aterro de Resíduos da Construção Civil	Betim	133.309				133.309		
310670	Betim/MG	Aterro Industrial	Aterro industrial	Belo Horizonte	300.000			300.000			
310670	Betim/MG	Aterro Industrial	Aterro industrial	Betim	100.000			100.000			
310670	Betim/MG	Aterro Sanitário	Aterro sanitário	Betim	75.256	74.581	674	0	0	0	0
310670	Betim/MG	Aterro Sanitário	Aterro sanitário	Igarapé	5.640	5.640	0	0	0	0	0
310670	Betim/MG	Aterro Sanitário	Aterro sanitário	Mário Campos	2.020	2.020	0	0	0	0	0
310670	Betim/MG	Aterro Sanitário	Aterro sanitário	São Joaquim de Bicas	3.171	3.171	0	0	0	0	0
310670	Betim/MG	Aterro Sanitário	Aterro sanitário	Sarzedo	4.586	4.586	0	0	0	0	0
310670	Betim/MG	Autoclave	Unid. tratamento por microondas ou autoclave	Betim	676		676				
310670	Betim/MG	Autoclave	Unid. tratamento por microondas ou autoclave	Pouso Alegre	202		202				
310670	Betim/MG	Compostagem	Unidade de compostagem (pátio ou usina)	Betim	91.474	91.474				0	
350640	Bilac/SP	Aterro Sanitário Municipal	Aterro sanitário	Bilac	2.480	2.480	0	0	0	0	0
350640	Bilac/SP	Depósito de Entulhos de construção e reformas	Área de transb e triagem de RCD e volumosos								
310700	Biquinhas/MG	Aterro Sanitário Municipal	Aterro sanitário	Biquinhas	230	100	30	0	80	0	20
350650	Birigui/SP	Aterro Sanitário	Aterro sanitário	Birigui	34.000	34.000	0	0	0	0	0
310710	Boa Esperança/MG	Lixão	Lixão	Boa Esperança	16.170	16.170	0	0	0	0	0
350670	Boa Esperança do Sul/SP	Boa Esperança do Sul	Aterro sanitário	Boa Esperança do Sul	3.000	3.000	0	0	0	0	0
350690	Bofete/SP	Aterro sanitário Municipal em valas	Aterro sanitário	Bofete	1.599	1.267	0	0	308	24	0
350700	Boituva/SP	transbordo municipal	Unidade de transbordo								
330050	Bom Jardim/RJ	LIXAO	Lixão	Bom Jardim	11.970	10.191	1.502	200	70	2	5
330060	Bom Jesus do Itabapoana/RJ	Nova Bom Jesus	Unidade de compostagem (pátio ou usina)	Bom Jesus do Itabapoana	1.680	1.680				0	
330060	Bom Jesus do Itabapoana/RJ	NOVA BOM JESUS 2	Aterro sanitário	Bom Jesus do Itabapoana	1.700	1.700	0	0	0	0	0
350715	Bom Sucesso de Itararé/SP	Aterro Sanitário Municipal	Aterro sanitário	Bom Sucesso de Itararé	1.080	1.080	0	0	0	0	0
310810	Bonfim/MG	Unidade de Triagem	Unidade de triagem (galpão ou usina)	Bonfim	450	450					0
310825	Bonito de Minas/MG	ATERRO CONTROLADO PREFEITURA MUNICIPAL	Aterro controlado	Bonito de Minas	1.440	1.440	0	0	0	0	0
350730	Boracéia/SP	ATERRO SANITÁRIO	Aterro sanitário	Boracéia	648	648	0	0	0	0	0
350730	Boracéia/SP	CHEIRO VERDE COMÉRCIO DE MATERIAIS	Outra								
350745	Borebi/SP	Aterro	Aterro sanitário	Borebi	8	2	1	1	1	1	2
350745	Borebi/SP	Central de Triagem e Disposição Final de RSD	Unidade de triagem (galpão ou usina)	Borebi	3	2					1
350750	Botucatu/SP	Aterro Sanitário de Botucatu	Aterro sanitário	Botucatu	25.980	25.980	0	0	0	0	0

NOTA: Esta tabela foi produzida a partir do cruzamento do município respondedor com a informação Co020 (exportação de resíduos) e sua respectiva unidade cadastrada no SNIS RS.

TABELA Up02 - INFORMAÇÕES SOBRE O FLUXO DE RESÍDUOS PARA AS UNIDADES DE PROCESSAMENTO

ANO DE
REFERÊNCIA
2011

Município de localização		Unidades de processamento dos resíduos sólidos situadas no município									
		Nome da unidade	Tipo de unidade, segundo o município informante	Município de origem dos resíduos	Quantidade de resíduos recebidos						
					Total	Dom+Pub	Saúde	Indus.	Entulho	Podas	Outros
Código	Nome/UF				t	t	t	t	t	t	t
REGIÃO SUDESTE		Up001	Up003	Up025	Up080	Up007	Up008	Up009	Up010	Up067	Up011
350750	Botucatu/SP	Aterro Sanitário de Botucatu	Aterro sanitário	Itatinga	2.160	2.160	0	0	0	0	0
350750	Botucatu/SP	Aterro Sanitário de Botucatu	Aterro sanitário	Pardinho	1.080	1.080	0	0	0	0	0
350760	Bragança Paulista/SP	Aterro Sanitário	Aterro sanitário	Bragança Paulista	600	600	0	0	0	0	0
350760	Bragança Paulista/SP	Usina Municipal de Reciclagem	Unidade de compostagem (pátio ou usina)								
310855	Brasilândia de Minas/MG	ATERRO CONTROLADO DE BRASILÂNDIA DE	Aterro controlado	Brasilândia de Minas	1.771	1.771	0	0	0	0	0
310870	Brás Pires/MG	Aterro controlado	Aterro controlado	Brás Pires	810	805	5	0	0	0	0
350770	Braúna/SP	Aterro Sanitário Municipal	Aterro sanitário	Braúna	203	203	0	0	0	0	0
350790	Brotas/SP	Aterro Sanitário de Brotas	Aterro sanitário	Brotas	6.600	6.600	0	0	0	0	0
310900	Brumadinho/MG	Aterro Controlado	Aterro controlado	Brumadinho	480	480	0	0	0	0	0
310900	Brumadinho/MG	Unidade de Triagem de Recicláveis	Unidade de triagem (galpão ou usina)	Brumadinho	360	360					
310910	Bueno Brandão/MG	Aterro Sitio Laranjeira	Aterro controlado	Bueno Brandão	1.728	1.440	0	0	288	0	0
310920	Buenópolis/MG	Buenopolis	Aterro controlado	Buenópolis	1.152	1.152	0	0	0	0	0
310925	Bugre/MG	Aterro Controlado de Bugre	Aterro controlado	Bugre	295	295	0	0	0	0	0
350800	Buri/SP	ATERRO SANITÁRIO	Aterro sanitário	Buri	2.060	2.060	0	0	0	0	0
350810	Buritama/SP	Aterro Sanitário	Aterro sanitário	Buritama	2.920	2.920	0	0	0	0	0
310940	Buritizeiro/MG	Aterro Controlado Municipal	Aterro controlado	Buritizeiro	8.853	4.353	0	0	4.500	0	0
310945	Cabeceira Grande/MG	Aterro Controlado	Aterro controlado	Cabeceira Grande	162	162	0	0	0	0	0
330070	Cabo Frio/RJ	Dois Arcos Transporte e Tratamento de Resíduos Sól	Aterro sanitário	Cabo Frio	52.001	52.000	1	0	0	0	0
310970	Cachoeira de Minas/MG	Aterro Controlado	Aterro controlado	Cachoeira de Minas	632	630	0	0	2	0	0
350860	Cachoeira Paulista/SP	VSA Soluções Ambientais	Aterro sanitário	Aparecida							
350860	Cachoeira Paulista/SP	VSA Soluções Ambientais	Aterro sanitário	Cachoeira Paulista	6.480	0	0	0	0	0	0
350860	Cachoeira Paulista/SP	VSA Soluções Ambientais	Aterro sanitário	Canas							
350860	Cachoeira Paulista/SP	VSA Soluções Ambientais	Aterro sanitário	Cruzeiro							
350860	Cachoeira Paulista/SP	VSA Soluções Ambientais	Aterro sanitário	Guaratinguetá							
350860	Cachoeira Paulista/SP	VSA Soluções Ambientais	Aterro sanitário	Lavrínhas							
350860	Cachoeira Paulista/SP	VSA Soluções Ambientais	Aterro sanitário	Roseira							
350870	Caconde/SP	Aterro Sanitário de Caconde	Aterro sanitário	Caconde	4.647	4.584	3	0	0	0	60
350880	Cafelândia/SP	Aterro Controlado de Cafelândia	Aterro controlado	Cafelândia	4.320	4.320	0	0	0	0	0
311010	Caiana/MG	Caiana	Aterro controlado	Caiana	219	219	0	0	0	0	0
350900	Caieiras/SP	CTR Caieiras	Aterro sanitário	Caieiras	23.400	23.400	0	0	0	0	0
350900	Caieiras/SP	CTR Caieiras	Aterro sanitário	Campo Limpo Paulista							
350900	Caieiras/SP	CTR Caieiras	Aterro sanitário	Ilha Comprida							
350900	Caieiras/SP	CTR Caieiras	Aterro sanitário	Itapecerica da Serra							

TABELA Up02 - INFORMAÇÕES SOBRE O FLUXO DE RESÍDUOS PARA AS UNIDADES DE PROCESSAMENTO

ANO DE
REFERÊNCIA
2011

Município de localização		Unidades de processamento dos resíduos sólidos situadas no município									
		Nome da unidade	Tipo de unidade, segundo o município informante	Município de origem dos resíduos	Quantidade de resíduos recebidos						
					Total	Dom+Pub	Saúde	Indus.	Entulho	Podas	Outros
Código	Nome/UF				t	t	t	t	t	t	t
REGIÃO SUDESTE		Up001	Up003	Up025	Up080	Up007	Up008	Up009	Up010	Up067	Up011
350900	Caieiras/SP	CTR Caieiras	Aterro sanitário	São Lourenço da Serra							
350900	Caieiras/SP	CTR Caieiras	Aterro sanitário	São Paulo	2.075.796	1.691.796	0	360.000	0	0	24.000
350900	Caieiras/SP	CTR Caieiras	Aterro sanitário	Taboão da Serra							
350930	Cajobi/SP	PREFEITURA DO MUNICIPIO DE CAJOBI	Aterro sanitário	Cajobi	2.880	2.880	0	0	0	0	0
330090	Cambuci/RJ	Cambuci	Lixão	Cambuci	1.800	1.800	0	0	0	0	0
330090	Cambuci/RJ	VAZADOURO MUNICIPAL - SEDE	Unidade de triagem (galpão ou usina)	Cambuci	8.640	8.640					
350950	Campinas/SP	Aterro Sanitário	Aterro sanitário	Campinas	391.413	391.413	0	0	0	0	0
350950	Campinas/SP	Barão Geraldo e Brava Gente - Barão	Unidade de triagem (galpão ou usina)	Campinas	326	326					0
350950	Campinas/SP	Batistão - Haviá	Unidade de triagem (galpão ou usina)	Campinas	256	256					0
350950	Campinas/SP	Casa Azul e Satélite Íris - Antonio da Costa Santo	Unidade de triagem (galpão ou usina)	Campinas	1.076	1.076					0
350950	Campinas/SP	Cooperativa Aliança	Unidade de triagem (galpão ou usina)	Campinas	50	50					0
350950	Campinas/SP	Cooperativa São Bernardo	Unidade de triagem (galpão ou usina)	Campinas	428	428					0
350950	Campinas/SP	Divipaz	Unidade de triagem (galpão ou usina)	Campinas	359	359					0
350950	Campinas/SP	Dom Bosco	Unidade de triagem (galpão ou usina)	Campinas	101	101					0
350950	Campinas/SP	Igreja Nova Aparecida / Proença - Reciclar	Unidade de triagem (galpão ou usina)	Campinas	355	355					0
350950	Campinas/SP	Irmã Heleni - Gautien - Santa Genebra	Unidade de triagem (galpão ou usina)	Campinas	233	233					0
350950	Campinas/SP	Microondas	Unid. tratamento por microondas ou autoclave	Campinas	1.796		1.796				
350950	Campinas/SP	Nova Aparecida - Bom Sucesso	Unidade de triagem (galpão ou usina)	Campinas	285	285					0
350950	Campinas/SP	Santo Expedito	Unidade de triagem (galpão ou usina)	Campinas	98	98					0
350950	Campinas/SP	Santos Dumont	Unidade de triagem (galpão ou usina)	Campinas	159	159					0
350950	Campinas/SP	Unidade Recicladora de Materiais	Área de reciclagem de RCD (=un reciclagem	Campinas	110.001				110.001		
350950	Campinas/SP	URM - Tatuapé	Unidade de triagem (galpão ou usina)	Campinas	747	747					0
311120	Campo Belo/MG	Aterro Sanitário de Campo Belo	Aterro sanitário	Campo Belo	9.760	9.760	0	0	0	0	0
311140	Campo Florido/MG	Campo Florido	Lixão	Campo Florido	1.240	1.157	2	0	80	1	0
311140	Campo Florido/MG	Lixão	Lixão	Campo Florido	1.494	1.395	2	0	96	1	0
350960	Campo Limpo Paulista/SP	Cooperativa de Trabalho dos coletores de lixo e ma	Unidade de triagem (galpão ou usina)	Campo Limpo Paulista	559	559					0
330100	Campos dos Goytacazes/RJ	Aterro Sanitário de Conselheiro Josino	Aterro sanitário	Campos dos Goytacazes	107.200	107.200	0	0	0	0	0
330100	Campos dos Goytacazes/RJ	Aterro Sanitário de Conselheiro Josino	Aterro sanitário	São Francisco de Itabapoana	10.800	10.800	0	0	0	0	0
330100	Campos dos Goytacazes/RJ	Aterro Sanitário de Conselheiro Josino	Aterro sanitário	São João da Barra	12.000	12.000	0	0	0	0	0
330100	Campos dos Goytacazes/RJ	Unidade de Autoclavagem	Unid. tratamento por microondas ou autoclave	Campos dos Goytacazes	1.124		1.124				
330100	Campos dos Goytacazes/RJ	Unidade de Autoclavagem	Unid. tratamento por microondas ou autoclave	São Francisco de Itabapoana	22		22				
330100	Campos dos Goytacazes/RJ	Unidade de Autoclavagem	Unid. tratamento por microondas ou autoclave	São João da Barra	26		26				
330100	Campos dos Goytacazes/RJ	Usina de Santo Amaro	Unidade de triagem (galpão ou usina)	Campos dos Goytacazes	300	300					

NOTA: Esta tabela foi produzida a partir do cruzamento do município respondedor com a informação Co020 (exportação de resíduos) e sua respectiva unidade cadastrada no SNIS RS.

TABELA Up02 - INFORMAÇÕES SOBRE O FLUXO DE RESÍDUOS PARA AS UNIDADES DE PROCESSAMENTO

ANO DE
REFERÊNCIA
2011

Município de localização		Unidades de processamento dos resíduos sólidos situadas no município									
		Nome da unidade	Tipo de unidade, segundo o município informante	Município de origem dos resíduos	Quantidade de resíduos recebidos						
					Total	Dom+Pub	Saúde	Indus.	Entulho	Podas	Outros
Código	Nome/UF				t	t	t	t	t	t	t
REGIÃO SUDESTE		Up001	Up003	Up025	Up080	Up007	Up008	Up009	Up010	Up067	Up011
311190	Cana Verde/MG	ATERRO CONTROLADO DE CANA VERDE	Aterro controlado	Cana Verde	300	300	0	0	0	0	0
311200	Candeias/MG	Aterro Controlado	Aterro controlado	Candeias	657	657	0	0	0	0	0
311200	Candeias/MG	Usina de Triagem e Compostagem de lixo	Unidade de triagem (galpão ou usina)								
351000	Cândido Mota/SP	Prefeitura Municipal	Aterro controlado	Cândido Mota	34.059	8.549	10	0	25.500	0	0
330110	Cantagalo/RJ	Usina de Compostagem	Unidade de compostagem (pátio ou usina)								
330110	Cantagalo/RJ	Usina de Incineração R. Saúde	Outra								
330110	Cantagalo/RJ	Usina de Reciclagem Triagem	Unidade de triagem (galpão ou usina)								
351020	Capão Bonito/SP	Aterro Sanitário de Capão Bonito	Aterro sanitário	Capão Bonito	9.035	8.975	60	0	0	0	0
311210	Caparaó/MG	Aterro Controlado	Aterro controlado	Caparaó	365	365	0	0	0	0	0
351030	Capela do Alto/SP	Aterro Sanitario Municipal e Usina de Reciclagem	Aterro sanitário	Capela do Alto	3.600	3.500	50	0	20	30	0
311260	Capinópolis/MG	ATERRO CONTROLADO DE CAPINÓPOLIS	Aterro controlado	Capinópolis	4.300	4.300	0	0	0	0	0
311290	Caputira/MG	ATERRO CONTROLADO DE LIXO DO MUNICÍPIO DE	Aterro controlado	Caputira	830	630	0	0	200	0	0
351070	Cardoso/SP	UNIDADE - ATERRO CONTROLADO	Aterro controlado	Cardoso	1.600	1.600	0	0	0	0	0
351070	Cardoso/SP	UNIDADE - ATERRO DE RESÍDUOS DA	Aterro de Resíduos da Construção Civil	Cardoso	400				400		
351070	Cardoso/SP	UNIDADE DE MANEJO DE PODAS	Unidade de manejo de galhadas e podas	Cardoso	150					150	
320130	Cariacica/ES	Célula de Resíduos de Serviço de Saúde	Unidade de tratamento por incineração	Cariacica	324		324				
320130	Cariacica/ES	Célula de Resíduos de Serviço de Saúde	Unidade de tratamento por incineração	Viana	11		11				
320130	Cariacica/ES	Central de Tratamento de Resíduos	Aterro sanitário	Cariacica	113.687	113.687	0	0	0	0	0
320130	Cariacica/ES	Central de Tratamento de Resíduos	Aterro sanitário	Domingos Martins							
320130	Cariacica/ES	Central de Tratamento de Resíduos	Aterro sanitário	Linhares							
320130	Cariacica/ES	Central de Tratamento de Resíduos	Aterro sanitário	Mucurici							
320130	Cariacica/ES	Central de Tratamento de Resíduos	Aterro sanitário	Santa Maria de Jetibá							
320130	Cariacica/ES	Central de Tratamento de Resíduos	Aterro sanitário	Serra							
320130	Cariacica/ES	Central de Tratamento de Resíduos	Aterro sanitário	Venda Nova do Imigrante							
320130	Cariacica/ES	Central de Tratamento de Resíduos	Aterro sanitário	Viana	1.322	1.322	0	0	0	0	0
320130	Cariacica/ES	Central de Tratamento de Resíduos	Aterro sanitário	Vitória							
320130	Cariacica/ES	Estação de Transferência de Resíduos Classe II	Unidade de transbordo								
311370	Carlos Chagas/MG	ASCATA	Área de reciclagem de RCD (=un reciclagem	Carlos Chagas	280				280		
311370	Carlos Chagas/MG	Aterro Controlado	Aterro controlado	Carlos Chagas	3.487	3.480	7	0	0	0	0
311390	Carmo da Cachoeira/MG	Aterro Controlado	Aterro controlado	Carmo da Cachoeira	3.834	3.834	0	0	0	0	0
311390	Carmo da Cachoeira/MG	USINA DE TRIAGEM E COMPOSTAGEM DE LIXO	Unidade de triagem (galpão ou usina)	Carmo da Cachoeira	3.834	3.744					90
311410	Carmo de Minas/MG	Depósito de Resíduos Sólidos Urbanos	Aterro controlado	Carmo de Minas	1.008	1.007	0	0	0	0	1
311440	Carmo do Rio Claro/MG	ATERRO SANITARIO	Aterro sanitário	Carmo do Rio Claro	1.480	1.480	0	0	0	0	

NOTA: Esta tabela foi produzida a partir do cruzamento do município respondedor com a informação Co020 (exportação de resíduos) e sua respectiva unidade cadastrada no SNIS RS.

TABELA Up02 - INFORMAÇÕES SOBRE O FLUXO DE RESÍDUOS PARA AS UNIDADES DE PROCESSAMENTO

ANO DE
REFERÊNCIA
2011

Município de localização		Unidades de processamento dos resíduos sólidos situadas no município									
		Nome da unidade	Tipo de unidade, segundo o município informante	Município de origem dos resíduos	Quantidade de resíduos recebidos						
					Total	Dom+Pub	Saúde	Indus.	Entulho	Podas	Outros
Código	Nome/UF				t	t	t	t	t	t	t
REGIÃO SUDESTE		Up001	Up003	Up025	Up080	Up007	Up008	Up009	Up010	Up067	Up011
311440	Carmo do Rio Claro/MG	Recicarmo	Unidade de triagem (galpão ou usina)	Carmo do Rio Claro	3.700	3.700					
311450	Carmópolis de Minas/MG	ATERRO SANITÁRIO DE CARMÓPOLIS DE MINAS	Aterro sanitário	Carmópolis de Minas	1.820	1.820	0	0	0	0	0
311455	Carneirinho/MG	Aterro controlado da Cidade de Carneirinho/MG	Aterro controlado	Carneirinho	2.433	2.433	0	0	0	0	0
311455	Carneirinho/MG	Aterro controlado do Distr. São Seb. Do Pontal	Aterro controlado	Carneirinho	516	516	0	0	0	0	0
311455	Carneirinho/MG	Aterro controlado Estrela da Barra	Aterro controlado	Carneirinho	393	393	0	0	0	0	0
311455	Carneirinho/MG	Aterro controlado Fátima do Pontal	Aterro controlado	Carneirinho	258	258	0	0	0	0	0
311470	Carvalhópolis/MG	Aterro Controlado do Município de Carvalhópolis	Aterro controlado	Carvalhópolis	434	402	0	0	0	0	33
311480	Carvalhos/MG	Lixão	Lixão	Carvalhos	432	432	0	0	0	0	0
351080	Casa Branca/SP	Aterro Sanitário de Casa Branca	Aterro sanitário	Casa Branca	6.383	6.360	23	0	0	0	0
351090	Cássia dos Coqueiros/SP	Aterro Sanitário de Cássia dos Coqueiros	Aterro sanitário	Cássia dos Coqueiros	235	235	0	0	0	0	0
351110	Catanduva/SP	Aterro CGR - Consfran	Aterro sanitário	Aíranha	3.000	3.000	0	0	0	0	0
351110	Catanduva/SP	Aterro CGR - Consfran	Aterro sanitário	Bebedouro	13.690	13.690	0	0	0	0	0
351110	Catanduva/SP	Aterro CGR - Consfran	Aterro sanitário	Catanduva	20.185	20.185	0	0	0	0	0
351110	Catanduva/SP	Aterro CGR - Consfran	Aterro sanitário	Elisiário	223	223	0	0	0	0	0
351110	Catanduva/SP	Aterro CGR - Consfran	Aterro sanitário	Embaúba	440	440	0	0	0	0	0
351110	Catanduva/SP	Aterro CGR - Consfran	Aterro sanitário	Ibitinga	9.600	9.600	0	0	0	0	0
351110	Catanduva/SP	Aterro CGR - Consfran	Aterro sanitário	Itajobi	2.620	2.620	0	0	0	0	0
351110	Catanduva/SP	Aterro CGR - Consfran	Aterro sanitário	Novais	827	827	0	0	0	0	0
351110	Catanduva/SP	Aterro CGR - Consfran	Aterro sanitário	Novo Horizonte	6.660	6.660	0	0	0	0	0
351110	Catanduva/SP	Aterro CGR - Consfran	Aterro sanitário	Palmares Paulista	1.970	1.970	0	0	0	0	0
351110	Catanduva/SP	Aterro CGR - Consfran	Aterro sanitário	Paraíso	1.060	1.060	0	0	0	0	0
351110	Catanduva/SP	Aterro CGR - Consfran	Aterro sanitário	Pindorama	2.710	2.710	0	0	0	0	0
351110	Catanduva/SP	Aterro CGR - Consfran	Aterro sanitário	Santa Adélia	2.580	2.580	0	0	0	0	0
351110	Catanduva/SP	Aterro CGR - Consfran	Aterro sanitário	Uru	561	561	0	0	0	0	0
311535	Catas Altas/MG	atero sanitario de pequeno porte	Aterro sanitário	Catas Altas	950	950	0	0	0	0	0
311535	Catas Altas/MG	unidade de triagem e compostagem	Unidade de triagem (galpão ou usina)								
351120	Catiguá/SP	Aterro Sanitário em valas	Aterro sanitário	Catiguá	1.800	1.800	0	0	0	0	0
311547	Catuti/MG	Aterro Controlado Barreiro Branco	Aterro controlado	Catuti	54	50	1	0	0	0	3
311547	Catuti/MG	Aterro Controlado De Catuti	Aterro controlado	Catuti	125	120	3	0	0	0	2
351140	Cerqueira César/SP	Aterro Sanitário	Aterro sanitário	Cerqueira César	8.676	8.676	0	0	0	0	0
351150	Cerquilha/SP	Aterro Sanitário	Aterro sanitário	Cerquilha	6.688	6.688	0	0	0	0	0
351150	Cerquilha/SP	Usina de Triagem	Unidade de triagem (galpão ou usina)	Cerquilha	960	960					0
311600	Chalé/MG	Aterro Sanitário	Aterro sanitário	Chalé	40	30	0	0	10	0	

NOTA: Esta tabela foi produzida a partir do cruzamento do município respondedor com a informação Co020 (exportação de resíduos) e sua respectiva unidade cadastrada no SNIS RS.

TABELA Up02 - INFORMAÇÕES SOBRE O FLUXO DE RESÍDUOS PARA AS UNIDADES DE PROCESSAMENTO

ANO DE
REFERÊNCIA
2011

Município de localização		Unidades de processamento dos resíduos sólidos situadas no município									
		Nome da unidade	Tipo de unidade, segundo o município informante	Município de origem dos resíduos	Quantidade de resíduos recebidos						
					Total	Dom+Pub	Saúde	Indus.	Entulho	Podas	Outros
Código	Nome/UF				t	t	t	t	t	t	t
REGIÃO SUDESTE		Up001	Up003	Up025	Up080	Up007	Up008	Up009	Up010	Up067	Up011
351170	Charqueada/SP	Aterro Sanitário Municipal de Charqueadas	Aterro sanitário	Charqueada	8	8	0	0	0	0	0
311630	Cipotânea/MG	PREFEITURA MUNICIPAL DE CIPOTANEA	Aterro controlado	Cipotânea	315	315	0	0	0	0	0
320150	Colatina/ES	ATERRO DE RESÍDUOS DA CONSTRUÇÃO CIVIL	Aterro de Resíduos da Construção Civil								
320150	Colatina/ES	CETREU - Aterro Sanitário	Aterro sanitário	Alto Rio Novo	812	812	0	0	0	0	0
320150	Colatina/ES	CETREU - Aterro Sanitário	Aterro sanitário	Baixo Guandu	11	0	11	0	0	0	0
320150	Colatina/ES	CETREU - Aterro Sanitário	Aterro sanitário	Colatina	36.528	36.294	234	0	0	0	0
320150	Colatina/ES	CETREU - Aterro Sanitário	Aterro sanitário	Itaguaçu	4	0	4	0	0	0	0
320150	Colatina/ES	CETREU - Aterro Sanitário	Aterro sanitário	Itarana	3	0	3	0	0	0	0
320150	Colatina/ES	CETREU - Aterro Sanitário	Aterro sanitário	Laranja da Terra	3	0	3	0	0	0	0
320150	Colatina/ES	CETREU - Aterro Sanitário	Aterro sanitário	Mantenópolis	1.446	1.442	4	0	0	0	0
320150	Colatina/ES	CETREU - Aterro Sanitário	Aterro sanitário	Marilândia	1	0	1	0	0	0	0
320150	Colatina/ES	CETREU - Aterro Sanitário	Aterro sanitário	Pancas	2.155	2.151	4	0	0	0	0
320150	Colatina/ES	CETREU - Aterro Sanitário	Aterro sanitário	Santa Maria de Jetibá	3	0	3	0	0	0	0
320150	Colatina/ES	CETREU - Aterro Sanitário	Aterro sanitário	São Domingos do Norte	2	0	2	0	0	0	0
320150	Colatina/ES	CETREU - Aterro Sanitário	Aterro sanitário	São Gabriel da Palha	5	0	5	0	0	0	0
320150	Colatina/ES	CETREU - Aterro Sanitário	Aterro sanitário	São Roque do Canaã	1.353	1.351	2	0	0	0	0
320150	Colatina/ES	CETREU - Aterro Sanitário	Aterro sanitário	Sooretama	502	502	0	0	0	0	0
320150	Colatina/ES	CETREU - Aterro Sanitário	Aterro sanitário	Vila Valério	3	0	3	0	0	0	0
351200	Colina/SP	Aterro Sanitário Municipal de Colina	Aterro sanitário	Colina	5.450	4.344	6	0	1.100	0	0
320160	Conceição da Barra/ES	LOCAL DEPOSITO RESÍDUOS	Lixão	Conceição da Barra	5.715	5.400	15	0	300	0	0
311520	Conceição da Barra de Minas/MG	Unidade de Triagem e Compostagem de Lixo	Unidade de triagem (galpão ou usina)								
311740	Conceição de Ipanema/MG	Aterro sanitario	Aterro sanitário	Conceição de Ipanema	32	20	0	0	10	2	0
311750	Conceição do Mato Dentro/MG	Lixão	Lixão	Conceição do Mato Dentro	18	11	3	0	4	0	0
311770	Conceição do Rio Verde/MG	Lixão de Conceição do Rio Verde	Lixão	Conceição do Rio Verde	140	140	0	0	0	0	0
311790	Congonhal/MG	Aterro Controlado de Congonhal - Nova	Aterro controlado	Congonhal	2.100	2.100	0	0	0	0	0
311820	Conquista/MG	Aterro Controlado	Aterro controlado	Conquista	28	28	0	0	0	0	0
311830	Conselheiro Lafaiete/MG	Aterro Municipal de Conselheiro Lafaiete	Aterro controlado	Conselheiro Lafaiete	69.970	38.751	0	0	31.219	0	0
311830	Conselheiro Lafaiete/MG	INCECO	Unidade de tratamento por incineração	Congonhas	168		168				
311830	Conselheiro Lafaiete/MG	INCECO	Unidade de tratamento por incineração	Conselheiro Lafaiete	14.944		14.944				
311840	Conselheiro Pena/MG	Aterro Controlado de Conselheiro Pena	Aterro controlado	Conselheiro Pena	4.100	4.100	0	0	0	0	0
311850	Consolação/MG	PREFEITURA MUNICIPAL DE CONSOLAÇÃO	Aterro controlado	Consolação	40	36	0	0	2	2	0
311860	Contagem/MG	ASMAC - Bairro Riacho	Unidade de triagem (galpão ou usina)								
311860	Contagem/MG	Aterro Sanitário Perobas	Aterro sanitário	Contagem	191.643	131.699	768	0	56.457	0	2.720

TABELA Up02 - INFORMAÇÕES SOBRE O FLUXO DE RESÍDUOS PARA AS UNIDADES DE PROCESSAMENTO

ANO DE
REFERÊNCIA
2011

Município de localização		Unidades de processamento dos resíduos sólidos situadas no município									
		Nome da unidade	Tipo de unidade, segundo o município informante	Município de origem dos resíduos	Quantidade de resíduos recebidos						
					Total	Dom+Pub	Saúde	Indus.	Entulho	Podas	Outros
Código	Nome/UF				t	t	t	t	t	t	t
REGIÃO SUDESTE		Up001	Up003	Up025	Up080	Up007	Up008	Up009	Up010	Up067	Up011
311860	Contagem/MG	ATT - EBENZER	Unidade de transbordo								
311860	Contagem/MG	ATT- GRAMADUS	Área de transb e triagem de RCD e volumosos								
311860	Contagem/MG	URPV 10 E - RUA PERIMETRAL	Área de transb e triagem de RCD e volumosos								
311860	Contagem/MG	URPV 11 E - RUA REFINARIA DUQUE DE CAXIAS	Área de transb e triagem de RCD e volumosos								
311860	Contagem/MG	URPV 13 E - RUA CARLOS PINHEIRO CHAGAS	Área de transb e triagem de RCD e volumosos								
311860	Contagem/MG	URPV 14 E - AV. TANCREDO NEVES	Área de transb e triagem de RCD e volumosos								
311860	Contagem/MG	URPV 15 E - RUA FRANCISCO NORBERTO COSTA	Área de transb e triagem de RCD e volumosos								
311860	Contagem/MG	URPV 17 E - AV. DILSON DE OLIVEIRA	Área de transb e triagem de RCD e volumosos								
311860	Contagem/MG	URPV 18 E - AV.2	Área de transb e triagem de RCD e volumosos								
311860	Contagem/MG	URPV 19 E - RUA GUILHERME CIRIENE	Área de transb e triagem de RCD e volumosos								
311860	Contagem/MG	URPV 1 E - RUA HALLEY	Área de transb e triagem de RCD e volumosos								
311860	Contagem/MG	URPV 21 E - RUA DAS CANDEIAS	Área de transb e triagem de RCD e volumosos								
311860	Contagem/MG	URPV 25 E - RUA 1	Área de transb e triagem de RCD e volumosos								
311860	Contagem/MG	URPV 26 E - RUA P	Área de transb e triagem de RCD e volumosos								
311860	Contagem/MG	URPV 2 E - AV. ARTERIAL	Área de transb e triagem de RCD e volumosos								
311860	Contagem/MG	URPV 31 E - RUA DR. CASSIANO	Área de transb e triagem de RCD e volumosos								
311860	Contagem/MG	URPV 32 E - RUA JOSÉ CAVALINI	Área de transb e triagem de RCD e volumosos								
311860	Contagem/MG	URPV 33 E - RUA SIMONÉSIA	Área de transb e triagem de RCD e volumosos								
311860	Contagem/MG	URPV 34 E - RUA ARAUCÁRIAS	Área de transb e triagem de RCD e volumosos								
311860	Contagem/MG	URPV 35 E - VILA BARRAGINHA	Área de transb e triagem de RCD e volumosos								
311860	Contagem/MG	URPV 3 E - AV. CEL. JOVE SOARES	Área de transb e triagem de RCD e volumosos								
311860	Contagem/MG	URPV 4 E - AV. CEL. JOVE SOARES	Área de transb e triagem de RCD e volumosos								
311860	Contagem/MG	URPV 4 E - RUA RIO VOLGA	Área de transb e triagem de RCD e volumosos								
311860	Contagem/MG	URPV 8 E - VIA EXPRESSA	Área de transb e triagem de RCD e volumosos								
311860	Contagem/MG	URPV 9 E - RUA PADRE JOSÉ DINIZ	Área de transb e triagem de RCD e volumosos								
311870	Coqueiral/MG	Aterro Controlado	Aterro controlado	Coqueiral	1.095	1.095	0	0	0	0	0
351240	Cordeirópolis/SP	Aterro Controlado do Município de Cordeirópolis	Aterro controlado	Cordeirópolis	6.590	5.600	0	0	980	0	10
311890	Cordisburgo/MG	Aterro Sanitário de Cordisburgo	Aterro controlado	Cordisburgo	738	730	0	0	8	0	0
311900	Cordislândia/MG	Aterro Controlado	Aterro controlado	Cordislândia	1	1	0	0	0	0	0
311910	Corinto/MG	lixão	Lixão	Corinto	7.235	5.040	0	0	2.160	35	0
351250	Coroados/SP	Aterro Sanitário	Aterro sanitário	Coroados	1.500	1.500	0	0	0	0	0
351260	Coronel Macedo/SP	Aterro Sanitário de Coronel Macedo	Aterro sanitário	Coronel Macedo	420	380	0	0	40	0	0
311950	Coronel Murta/MG	LIXÃO	Lixão	Coronel Murta	1.953	1.953	0	0	0	0	0

NOTA: Esta tabela foi produzida a partir do cruzamento do município respondedor com a informação Co020 (exportação de resíduos) e sua respectiva unidade cadastrada no SNIS RS.

TABELA Up02 - INFORMAÇÕES SOBRE O FLUXO DE RESÍDUOS PARA AS UNIDADES DE PROCESSAMENTO

ANO DE
REFERÊNCIA
2011

Município de localização		Unidades de processamento dos resíduos sólidos situadas no município									
		Nome da unidade	Tipo de unidade, segundo o município informante	Município de origem dos resíduos	Quantidade de resíduos recebidos						
					Total	Dom+Pub	Saúde	Indus.	Entulho	Podas	Outros
Código	Nome/UF				t	t	t	t	t	t	t
REGIÃO SUDESTE		Up001	Up003	Up025	Up080	Up007	Up008	Up009	Up010	Up067	Up011
311995	Córrego Fundo/MG	Aterro Controlado	Aterro controlado	Córrego Fundo	840	840	0	0	0	0	0
351270	Corumbataí/SP	Aterro Sanitário de Corumbataí	Aterro sanitário	Corumbataí	601	600	1	0	0	0	0
351270	Corumbataí/SP	Central de Triagem da Coleta Seletiva	Unidade de triagem (galpão ou usina)	Corumbataí	120	120					0
351290	Cosmorama/SP	Aterro em valas 2010	Aterro controlado	Cosmorama	1.425	1.425	0	0	0	0	0
351330	Cruzália/SP	Cruzália	Outra	Cruzália	438	438	0	0	0	0	0
351340	Cruzeiro/SP	Aterro Controlado Municipal	Aterro controlado	Cruzeiro	17.000	0	0	0	17.000	0	0
312083	Cuparaque/MG	Aterro Sanitário Controlado	Aterro sanitário	Cuparaque	2.000	2.000	0	0	0	0	0
312087	Curral de Dentro/MG	ATERRO CONTROLADO	Aterro controlado	Curral de Dentro	1.095	167	547	0	280	100	1
312090	Curvelo/MG	Prefeitura Municipal de Curvelo	Aterro controlado	Curvelo	5.808	5.760	48	0	0	0	0
312125	Delta/MG	Aterro Sanitário	Aterro sanitário	Delta	1.600	1.600	0	0	0	0	0
312125	Delta/MG	USINA DE TRIAGEM E COMPOSTAGEM	Unidade de triagem (galpão ou usina)	Delta	1	0					1
312140	Desterro de Entre Rios/MG	ATERRO CONTROLADO	Aterro controlado	Desterro de Entre Rios	902	900	2	0	0	0	0
351380	Diadema/SP	Associação Pacto Ambiental (Cooperlimpa)	Unidade de triagem (galpão ou usina)								
312180	Dionísio/MG	Aterro de rejeito	Aterro controlado	Dionísio	1.472	1.380	0	0	0	0	92
312180	Dionísio/MG	USINA DE TRIAGEM E COMPOSTAGEM DE LIXO	Unidade de compostagem (pátio ou usina)								
351385	Dirce Reis/SP	Prefeitura Municipal de Dirce Reis	Aterro sanitário	Dirce Reis	420	420	0	0	0	0	0
312200	Divino/MG	ATERRO SANITÁRIO COMUNIDADE MORRO	Aterro controlado	Divino	2.190	2.190	0	0	0	0	0
351390	Divinolândia/SP	Aterro Sanitário II	Aterro sanitário	Divinolândia	1.152	1.152	0	0	0	0	0
312230	Divinópolis/MG	Aterro Controlado	Aterro controlado	Divinópolis	54.000	54.000	0	0	0	0	0
312230	Divinópolis/MG	Centro municipal de triagem	Unidade de triagem (galpão ou usina)	Divinópolis	634	634					
312240	Divisa Nova/MG	aterro controlado	Aterro controlado	Divisa Nova	658	658	0	0	0	0	0
312245	Divisópolis/MG	ATERRO CONTROLADO - TRINCHEIRA	Aterro controlado	Divisópolis	1.552	528	24	0	960	40	0
351400	Dobrada/SP	Aterro Sanitário em Valas	Aterro sanitário	Dobrada	1.700	1.700	0	0	0	0	0
351410	Dois Córregos/SP	Aterro Municipal	Aterro controlado	Dois Córregos	6.000	6.000	0	0	0	0	0
312290	Dona Eusébia/MG	Prefeitura Municipal de Dona Euzébia	Aterro controlado	Dona Eusébia	8.000	8.000	0	0	0	0	0
312310	Dores de Guanhães/MG	Aterro de Rejeito	Aterro controlado	Dores de Guanhães	14	14	0	0	0	0	0
312310	Dores de Guanhães/MG	Usina de Triagem e Compostagem	Unidade de triagem (galpão ou usina)	Dores de Guanhães	78	78					0
312340	Doresópolis/MG	LIXÃO DE DORESÓPOLIS	Lixão	Doresópolis	8	8	0	0	0	0	0
351440	Dracena/SP	Aterro Sanitário	Aterro sanitário	Dracena	9.740	9.740	0	0	0	0	0
351450	Duartina/SP	Aterro Sanitário em valas	Aterro sanitário	Duartina	4.400	2.490	10	0	1.900	0	0
330170	Duque de Caxias/RJ	Aterro Gramacho	Aterro sanitário	Duque de Caxias	352.232	352.232	0	0	0	0	0
330170	Duque de Caxias/RJ	Aterro Gramacho	Aterro sanitário	Nilópolis	45.414	45.414	0	0	0	0	0
330170	Duque de Caxias/RJ	Aterro Gramacho	Aterro sanitário	Queimados	34.324	34.324	0	0	0	0	0

NOTA: Esta tabela foi produzida a partir do cruzamento do município respondedor com a informação Co020 (exportação de resíduos) e sua respectiva unidade cadastrada no SNIS RS.

TABELA Up02 - INFORMAÇÕES SOBRE O FLUXO DE RESÍDUOS PARA AS UNIDADES DE PROCESSAMENTO

ANO DE
REFERÊNCIA
2011

Município de localização		Unidades de processamento dos resíduos sólidos situadas no município									
		Nome da unidade	Tipo de unidade, segundo o município informante	Município de origem dos resíduos	Quantidade de resíduos recebidos						
					Total	Dom+Pub	Saúde	Indus.	Entulho	Podas	Outros
Código	Nome/UF				t	t	t	t	t	t	t
REGIÃO SUDESTE		Up001	Up003	Up025	Up080	Up007	Up008	Up009	Up010	Up067	Up011
330170	Duque de Caxias/RJ	Aterro Gramacho	Aterro sanitário	Rio de Janeiro	1.988.810	1.547.891	4.408	0	406.503	3.382	26.625
330170	Duque de Caxias/RJ	Aterro Gramacho	Aterro sanitário	São João de Meriti	117.593	117.593	0	0	0	0	0
312352	Durandé/MG	Aterro Sanitario	Aterro sanitário	Durandé	2.183	1.480	18	0	680	5	0
312360	Elói Mendes/MG	Aterro Sanitário de Elói Mendes	Aterro sanitário	Elói Mendes	18.807	8.447	0	0	10.360	0	0
351500	Embu/SP	Aterro Sanitário	Aterro controlado	Embu	0	0	0	0	0	0	0
312380	Engenheiro Navarro/MG	LIXÃO DE ENGENHEIRO NAVARRO	Lixão	Engenheiro Navarro	3.102	3.102	0	0	0	0	0
312390	Entre Rios de Minas/MG	UTCL- Usina de Triagem e Compostagem de Lixo	Unidade de compostagem (pátio ou usina)								
355730	Estiva Gerbi/SP	Prefeitura Municipal de Estiva Gerbi Aterro Sanitário em	Aterro sanitário	Estiva Gerbi	1.700	1.700	0	0	0	0	0
312460	Estrela Dalva/MG	Lixão de Estrela Dalva	Lixão	Estrela Dalva	60	60	0	0	0	0	0
312470	Estrela do Indaiá/MG	ATERRO CONTROLADO	Aterro controlado	Estrela do Indaiá	3.080	1.080	1.000	0	1.000	0	0
312510	Extrema/MG	Aterro Sanitário e Usina de Triagem	Aterro sanitário	Extrema	12.162	8.562	0	0	3.100	0	500
312520	Fama/MG	Aterro Controlado de Fama	Aterro controlado	Fama	480	480	0	0	0	0	0
312530	Faria Lemos/MG	ATERRO CONTROLADO DE FARIA LEMOS	Aterro controlado	Faria Lemos	424	396	0	0	24	4	0
351565	Fernão/SP	Aterro Sanitário de Fernão	Aterro sanitário	Fernão	272	272	0	0	0	0	0
351590	Floreal/SP	Aterro Sanitário em Valas	Aterro controlado	Floreal	439	439	0	0	0	0	0
312600	Florestal/MG	Aterro Controlado	Aterro controlado	Florestal	500	500	0	0	0	0	0
312600	Florestal/MG	Unidade de Triagem de Florestal	Unidade de triagem (galpão ou usina)	Florestal	720	720					
312610	Formiga/MG	Aterro Sanitário Municipal	Aterro sanitário	Formiga	11.695	11.695					
312610	Formiga/MG	Usina de Triagem	Unidade de triagem (galpão ou usina)	Formiga	1.065	1.065					
312640	Fortuna de Minas/MG	ATERRO CONTROLADO	Aterro controlado	Fortuna de Minas	2.315	2.315	0	0	0	0	0
351620	Franca/SP	Aterro Sanitario Ivan Vieira	Aterro sanitário	Franca	106.098	71.788	0	34.310	0	0	0
351620	Franca/SP	Usina de Triagem	Unidade de triagem (galpão ou usina)	Franca	2.372	2.372					
312660	Francisco Dumont/MG	ATERRO FRANCISCO DUMONT	Aterro controlado	Francisco Dumont	81	0	1	0	60	20	0
312675	Franciscópolis/MG	Lixão	Lixão	Franciscópolis	200	110	15	0	70	5	0
312705	Fronteira dos Vales/MG	Lixão	Lixão	Fronteira dos Vales	350	315	5	0	20	10	0
312710	Frutal/MG	Aterro Sanitário do Município de Frutal	Aterro sanitário	Frutal	31.144	31.000	144	0	0	0	0
312720	Funilândia/MG	lixão	Lixão	Funilândia	1.334	1.334	0	0	0	0	0
351650	Gabriel Monteiro/SP	Aterro Sanitário de Gabriel Monteiro	Aterro controlado	Gabriel Monteiro	828	828	0	0	0	0	0
351660	Gália/SP	ATERRO SANITÁRIO DE GÁLIA	Aterro sanitário	Gália	900	900	0	0	0	0	0
351660	Gália/SP	ATERRO SANITÁRIO DE GÁLIA	Aterro sanitário	Vera Cruz	500	500	0	0	0	0	0
312733	Gameleiras/MG	Aterro Controlado de Gameleiras	Aterro controlado	Gameleiras	432	432	0	0	0	0	0
351670	Garça/SP	Aterro Sanitário	Aterro controlado	Garça	3.840	3.840	0	0	0	0	0
351670	Garça/SP	Aterro Sanitário	Aterro controlado	Taciba							

NOTA: Esta tabela foi produzida a partir do cruzamento do município respondedor com a informação Co020 (exportação de resíduos) e sua respectiva unidade cadastrada no SNIS RS.

TABELA Up02 - INFORMAÇÕES SOBRE O FLUXO DE RESÍDUOS PARA AS UNIDADES DE PROCESSAMENTO

ANO DE
REFERÊNCIA
2011

Município de localização		Unidades de processamento dos resíduos sólidos situadas no município									
		Nome da unidade	Tipo de unidade, segundo o município informante	Município de origem dos resíduos	Quantidade de resíduos recebidos						
					Total	Dom+Pub	Saúde	Indus.	Entulho	Podas	Outros
Código	Nome/UF				t	t	t	t	t	t	t
REGIÃO SUDESTE		Up001	Up003	Up025	Up080	Up007	Up008	Up009	Up010	Up067	Up011
351670	Garça/SP	Unidade de Compostagem	Unidade de compostagem (pátio ou usina)	Garça	3.360	3.360					
351670	Garça/SP	Unidade de Triagem	Unidade de triagem (galpão ou usina)	Garça	9.600	9.600					
351670	Garça/SP	Vala Específica para RSS	Vala específica de RSS	Garça	5		5				
351680	Gastão Vidigal/SP	Gastão Vidigal	Aterro controlado	Gastão Vidigal	720	720	0	0	0	0	0
312735	Glaucilândia/MG	Aterro Controlado	Aterro controlado	Glaucilândia	1	1	0	0	0	0	0
351710	Glicério/SP	Prefeitura Municipal de Glicério	Aterro sanitário	Glicério	312	312	0	0	0	0	0
312737	Goiabeira/MG	PREFEITURA MUNICIPAL DE GOIABEIRA	Aterro controlado	Goiabeira	216	216	0	0	0	0	0
312750	Gonzaga/MG	aterro controlado	Aterro controlado	Gonzaga	414	414	0	0	0	0	0
312750	Gonzaga/MG	Usina de Triagem e Compostagem	Unidade de triagem (galpão ou usina)	Gonzaga							
312760	Gouveia/MG	Aterro Controlado - morro da pistola(novo cadastro	Aterro controlado	Gouveia	260	260	0	0	0	0	0
312770	Governador Valadares/MG	Aterro Controlado	Lixão	Governador Valadares	59.319	59.319	0	0	0	0	0
312780	Grão Mogol/MG	Aterro Controlado	Aterro controlado	Grão Mogol	769	514	15	0	240	0	0
320230	Guaçu/ES	Prefeitura Municipal de Guaçuí	Aterro controlado	Guaçuí	12.960	12.960	0	0	0	0	0
351720	Guaíçara/SP	Complexo Ambiental - Aterro Sanitário	Aterro sanitário	Guaíçara	4.820	4.820	0	0	0	0	0
351730	Guaimbê/SP	Aterro em vala no município de guaimbê	Aterro sanitário	Guaimbê	11	2	4	0	1	3	0
312800	Guanhães/MG	Aterro Controlado	Aterro controlado	Guanhães	5.054	5.039	15	0	0	0	0
351750	Guapiaçu/SP	aterro municipal em valas	Aterro sanitário	Guapiaçu	4.800	4.800	0	0	0	0	0
351750	Guapiaçu/SP	aterro municipal em valas	Aterro sanitário	São José do Rio Preto	100.000	100.000	0	0	0	0	0
351760	Guapiara/SP	ATERRO SANITÁRIO MUNICIPAL DE GUAPIARA	Aterro sanitário	Guapiara	10	10	0	0	0	0	0
351780	Guaraçai/SP	Aterro Sanitário de Guaraçai	Aterro sanitário	Guaraçai	400	400	0	0	0	0	0
312820	Guaraciaba/MG	ATERRO SANITARIO	Aterro sanitário	Guaraciaba	432	432	0	0	0	0	0
312830	Guaranésia/MG	lixão na zona rural	Lixão	Guaranésia	3.673	2.592	0	0	1.080	1	0
312840	Guarani/MG	Aterro Controlado	Aterro controlado	Guarani	336	336	0	0	0	0	0
312840	Guarani/MG	Usina de Triagem e Compostagem de Lixo	Unidade de triagem (galpão ou usina)								
312840	Guarani/MG	Usina de Triagem e Compostagem de Lixo(cadastro	Unidade de triagem (galpão ou usina)								
351800	Guarani D Oeste/SP	ATERRO SANITÁRIO	Aterro sanitário	Guarani D Oeste	200	200	0	0	0	0	0
351820	Guararapes/SP	Aterro Sanitario de Guararapes	Aterro sanitário	Guararapes	7.826	7.826	0	0	0	0	0
351830	Guararema/SP	Aterro Sanitário	Aterro sanitário	Guararema	6.240	6.240	0	0	0	0	0
351860	Guariba/SP	Aterro Sanitario em Trincheiras de Guariba	Aterro sanitário	Guariba	6.078	4.562	6	0	810	700	0
351870	Guarujá/SP	Unidade de transbordo Morrinho	Unidade de transbordo								
351880	Guarulhos/SP	Aterro Sanitário de Guarulhos - Cabuçu	Aterro sanitário	Guarulhos	349.500	349.500	0	0	0	0	0
351880	Guarulhos/SP	ONG Recicla Cidadão	Unidade de triagem (galpão ou usina)								
351880	Guarulhos/SP	Reciclagem de Entulhos - Proguaru	Área de reciclagem de RCD (=un reciclagem								

TABELA Up02 - INFORMAÇÕES SOBRE O FLUXO DE RESÍDUOS PARA AS UNIDADES DE PROCESSAMENTO

ANO DE
REFERÊNCIA
2011

Município de localização		Unidades de processamento dos resíduos sólidos situadas no município									
		Nome da unidade	Tipo de unidade, segundo o município informante	Município de origem dos resíduos	Quantidade de resíduos recebidos						
					Total	Dom+Pub	Saúde	Indus.	Entulho	Podas	Outros
Código	Nome/UF				t	t	t	t	t	t	t
REGIÃO SUDESTE		Up001	Up003	Up025	Up080	Up007	Up008	Up009	Up010	Up067	Up011
351880	Guarulhos/SP	Unidade de Triagem de Materiais Recicláveis Taboão	Unidade de triagem (galpão ou usina)								
351885	Guatapar/SP	ESTRE AMBIENTAL S.A.	Aterro sanitário	Águas de Santa Bárbara							
351885	Guatapar/SP	ESTRE AMBIENTAL S.A.	Aterro sanitário	Américo Brasiliense							
351885	Guatapar/SP	ESTRE AMBIENTAL S.A.	Aterro sanitário	Araraquara							
351885	Guatapar/SP	ESTRE AMBIENTAL S.A.	Aterro sanitário	Bariri							
351885	Guatapar/SP	ESTRE AMBIENTAL S.A.	Aterro sanitário	Cravinhos							
351885	Guatapar/SP	ESTRE AMBIENTAL S.A.	Aterro sanitário	Guatapar	720	720	0	0	0	0	0
351885	Guatapar/SP	ESTRE AMBIENTAL S.A.	Aterro sanitário	Jaú							
351885	Guatapar/SP	ESTRE AMBIENTAL S.A.	Aterro sanitário	Lins							
351885	Guatapar/SP	ESTRE AMBIENTAL S.A.	Aterro sanitário	Pitangueiras							
351885	Guatapar/SP	ESTRE AMBIENTAL S.A.	Aterro sanitário	Ribeirão Preto	201.638	201.638	0	0	0	0	0
351885	Guatapar/SP	ESTRE AMBIENTAL S.A.	Aterro sanitário	São Carlos							
351885	Guatapar/SP	ESTRE AMBIENTAL S.A.	Aterro sanitário	Serrana							
351885	Guatapar/SP	ESTRE AMBIENTAL S.A.	Aterro sanitário	Sertãozinho							
351900	Herculândia/SP	Aterro em Vala	Aterro controlado	Herculândia	10.812	3.840	1.612	0	4.400	960	0
351910	Iacanga/SP	Aterro Sanitário	Aterro sanitário	Iacanga	11.350	1.822	2.065	0	7.200	264	0
351910	Iacanga/SP	Usina de Reciclagem	Unidade de triagem (galpão ou usina)	Iacanga	543	543					0
351940	Ibir/SP	ATERRO SANITÁRIO MUNICIPAL	Aterro sanitário	Ibirá	1.069	1.069	0	0	0	0	0
312970	Ibiraci/MG	Aterro controlado de Ibiraci	Aterro controlado	Ibiraci	4.450	4.450	0	0	0	0	0
351950	Ibirarema/SP	Aterro Sanitário em Valas Municipal	Aterro controlado	Ibirarema	1.192	940	2	0	240	10	0
351970	Ibiúna/SP	Aterro Sanitário Municipal de Ibiúna	Aterro sanitário	Ibiúna	15.847	15.847	0	0	0	0	0
351970	Ibiúna/SP	Centro de Triagem e Comercialização de Materiais	Unidade de triagem (galpão ou usina)								
352000	Igarapu do Tiet/SP	Aterro de Inertes de Igarapu do Tietê	Aterro de Resíduos da Construção Civil	Igarapu do Tietê	2.590				2.590		
352000	Igarapu do Tiet/SP	Aterro Sanitário de Igarapu do Tietê	Aterro sanitário	Igarapu do Tietê	3.120	3.120	0	0	0	0	0
352010	Igarapava/SP	ATERRO SANITÁRIO MUNICIPAL	Aterro sanitário	Igarapava	14.000	5.400	0	0	8.000	600	0
352020	Igaratá/SP	ATERRO SANITÁRIO MUNICIPAL	Aterro controlado	Igaratá	2.160	2.160	0	0	0	0	0
352042	Ilha Comprida/SP	Estação de Transbordo	Unidade de transbordo								
352044	Ilha Solteira/SP	Aterro Sanitário - Ilha Solteira	Aterro sanitário	Ilha Solteira	34.646	34.646	0	0	0	0	0
313050	Ilicínea/MG	Usina de Reciclagem	Unidade de triagem (galpão ou usina)	Ilicínea	1.200	1.200					0
352050	Indaiatuba/SP	Aterro de galhos	Unidade de manejo de galhadas e podas								
352050	Indaiatuba/SP	Aterro de Inerte	Aterro de Resíduos da Construção Civil								
352050	Indaiatuba/SP	Aterro Sanitário	Aterro sanitário	Elias Fausto	3.545	3.545	0	0	0	0	0
352050	Indaiatuba/SP	Aterro Sanitário	Aterro sanitário	Indaiatuba	58.437	58.437	0	0	0	0	0

NOTA: Esta tabela foi produzida a partir do cruzamento do município respondedor com a informação Co020 (exportação de resíduos) e sua respectiva unidade cadastrada no SNIS RS.

TABELA Up02 - INFORMAÇÕES SOBRE O FLUXO DE RESÍDUOS PARA AS UNIDADES DE PROCESSAMENTO

ANO DE
REFERÊNCIA
2011

Município de localização		Unidades de processamento dos resíduos sólidos situadas no município									
		Nome da unidade	Tipo de unidade, segundo o município informante	Município de origem dos resíduos	Quantidade de resíduos recebidos						
					Total	Dom+Pub	Saúde	Indus.	Entulho	Podas	Outros
Código	Nome/UF				t	t	t	t	t	t	t
REGIÃO SUDESTE		Up001	Up003	Up025	Up080	Up007	Up008	Up009	Up010	Up067	Up011
352050	Indaiatuba/SP	Aterro Sanitário	Aterro sanitário	Monte Mor	9.256	9.256	0	0	0	0	0
352050	Indaiatuba/SP	centro de triagem de material reciclável	Unidade de triagem (galpão ou usina)								
352070	Indiaporã/SP	Aterro Em Valas Municipal	Aterro controlado	Indiaporã	480	480	0	0	0	0	0
352080	Inúbia Paulista/SP	Aterro Sanitário de Inúbia Paulista	Aterro sanitário	Inúbia Paulista	848	838	1	0	9	0	0
313115	Ipaba/MG	Lixão de Ipaba	Lixão	Ipaba	18.000	18.000	0	0	0	0	0
313120	Ipanema/MG	Aterro de Rejeitos	Aterro controlado	Ipanema	2.247	2.247	0	0	0	0	0
313120	Ipanema/MG	Bota Fora	Aterro de Resíduos da Construção Civil	Ipanema	1.622				1.622		
313120	Ipanema/MG	Pátio de Compostagem	Unidade de compostagem (pátio ou usina)								
313120	Ipanema/MG	Usina de triagem e Compostagem de Lixo	Unidade de triagem (galpão ou usina)	Ipanema	6.024	6.024					0
352100	Iperó/SP	CGA - Proactiva	Aterro sanitário	Águas de Santa Bárbara	840	840	0	0	0	0	0
352100	Iperó/SP	CGA - Proactiva	Aterro sanitário	Boituva	10.200	10.200	0	0	0	0	0
352100	Iperó/SP	CGA - Proactiva	Aterro sanitário	Iperó	6.000	6.000	0	0	0	0	0
352100	Iperó/SP	CGA - Proactiva	Aterro sanitário	Porto Feliz							
352100	Iperó/SP	CGA - Proactiva	Aterro sanitário	Sarapuí	1.200	1.200	0	0	0	0	0
352100	Iperó/SP	CGA - Proactiva	Aterro sanitário	Sorocaba	150.000	150.000	0	0	0	0	0
352170	Itaberá/SP	itaberá	Aterro sanitário	Itaberá	1.629	1.625	0	0	0	4	0
313170	Itabira/MG	Aterro Controlado	Aterro controlado	Itabira	24.283	15.690	0	0	8.593	0	0
313170	Itabira/MG	Aterro de Inertes Nova Vista	Aterro de Resíduos da Construção Civil								
313170	Itabira/MG	CTMR - Central de Triagem de Materiais Recicláveis	Unidade de triagem (galpão ou usina)								
313210	Itacarambi/MG	Aterro Controlado	Aterro controlado	Itacarambi	1.800	1.780	20	0	0	0	0
313220	Itaguara/MG	Lixao de Itaguara	Lixão	Itaguara	3.914	1.280	0	0	2.500	134	0
352180	Itaí/SP	ATERRO SANITÁRIO EM VALAS DO MUNICÍPIO DE	Aterro sanitário	Itaí	2.016	2.016	0	0	0	0	0
313230	Itaipé/MG	ATERRO SANITARIO	Aterro sanitário	Itaipé	600	600	0	0	0	0	0
313240	Itajubá/MG	Aterro Sanitário	Aterro sanitário	Delfim Moreira	611	611	0	0	0	0	0
313240	Itajubá/MG	Aterro Sanitário	Aterro sanitário	Itajubá	18.965	18.878	86	0	0	0	0
313240	Itajubá/MG	Aterro Sanitário	Aterro sanitário	Piranguçu	454	454	0	0	0	0	0
313240	Itajubá/MG	Aterro Sanitário	Aterro sanitário	Piranguinho	967	967	0	0	0	0	0
313240	Itajubá/MG	Aterro Sanitário	Aterro sanitário	Wenceslau Braz	240	240	0	0	0	0	0
330205	Italva/RJ	lixao	Lixão	Italva	2.609	2.609	0	0	0	0	0
313250	Itamarandiba/MG	Aterro Controlado de Itamarandiba	Aterro controlado	Itamarandiba	0	0	0	0	0	0	0
313290	Itamogi/MG	Usina de triagem e compostagem	Aterro controlado	Itamogi	1.076	1.076	0	0	0	0	0
313290	Itamogi/MG	USINA DE TRIAGEM E COMPOSTAGEM DOS	Unidade de triagem (galpão ou usina)	Itamogi	331	331					
313300	Itamonte/MG	Depósito de Lixo	Lixão	Itamonte	2.160	2.160	0	0	0	0	0

TABELA Up02 - INFORMAÇÕES SOBRE O FLUXO DE RESÍDUOS PARA AS UNIDADES DE PROCESSAMENTO

ANO DE
REFERÊNCIA
2011

Município de localização		Unidades de processamento dos resíduos sólidos situadas no município									
		Nome da unidade	Tipo de unidade, segundo o município informante	Município de origem dos resíduos	Quantidade de resíduos recebidos						
					Total	Dom+Pub	Saúde	Indus.	Entulho	Podas	Outros
Código	Nome/UF				t	t	t	t	t	t	t
REGIÃO SUDESTE		Up001	Up003	Up025	Up080	Up007	Up008	Up009	Up010	Up067	Up011
313300	Itamonte/MG	Usina de Triagem e Compostagem de Resíduos Sólidos	Unidade de triagem (galpão ou usina)	Itamonte	720	720					0
313330	Itaobim/MG	Aterro Sanitário Contolado d Itaobim	Aterro controlado	Itaobim	2.112	1.268	844	0	0	0	0
352215	Itaóca/SP	Aterro Sanitário em Valas	Aterro sanitário	Itaóca	216	216	0	0	0	0	0
313340	Itapagipe/MG	aterro controlado	Aterro controlado	Itapagipe	3.329	3.329	0	0	0	0	0
313350	Itapecerica/MG	ITAPECERICA	Aterro controlado	Itapecerica	3.444	3.443	0	0	0	1	0
352220	Itapecerica da Serra/SP	Centro de triagem	Unidade de triagem (galpão ou usina)								
352230	Itapetininga/SP	Aterro Controlado de Itapetininga	Aterro controlado	Itapetininga	36.500	36.500	0	0	0	0	0
352240	Itapeva/SP	UPRS PILAO DAGUA	Aterro controlado	Itapeva	15.480	15.480	0	0	0	0	0
352240	Itapeva/SP	UPRS PILAO DAGUA	Aterro controlado	Taquarivaí	1.800	1.800	0	0	0	0	0
352250	Itapevi/SP	ESTRE - EMPRESA DE SANEAMENTO E	Aterro controlado	Cotia	88.728	88.728	0	0	0	0	0
352250	Itapevi/SP	ESTRE - EMPRESA DE SANEAMENTO E	Aterro controlado	Itapevi	67.380	67.380	0	0	0	0	0
352250	Itapevi/SP	ESTRE - EMPRESA DE SANEAMENTO E	Aterro controlado	Jandira	37.327	37.327	0	0	0	0	0
352250	Itapevi/SP	ESTRE - EMPRESA DE SANEAMENTO E	Aterro controlado	Mairinque							
352250	Itapevi/SP	ESTRE - EMPRESA DE SANEAMENTO E	Aterro controlado	São Roque	19.491	19.491	0	0	0	0	0
352250	Itapevi/SP	ESTRE - EMPRESA DE SANEAMENTO E	Aterro controlado	Vargem Grande Paulista	15.190	15.190	0	0	0	0	0
352260	Itapira/SP	ASCORSI	Unidade de triagem (galpão ou usina)	Itapira	260	260					0
352260	Itapira/SP	Aterro Sanitário de Itapira	Aterro sanitário	Itapira	16.415	16.415	0	0	0	0	0
352270	Itápolis/SP	Aterro Sanitário do Município de Itápolis	Aterro controlado	Itápolis	9.441	9.428	13	0	0	0	0
352280	Itaporanga/SP	Aterro Sanitario Municipal	Aterro controlado	Itaporanga	508	508	0	0	0	0	0
352330	Itariri/SP	LIXÃO MUNICIPAL DE ITARIRI	Lixão	Itariri	577	570	7	0	0	0	0
352350	Itatinga/SP	Aterro Sanitário Municipal	Aterro controlado	Itatinga							
313375	Itaú de Minas/MG	ATERRO CONTROLADO	Aterro controlado	Itaú de Minas	2.715	2.715	0	0	0	0	0
313375	Itaú de Minas/MG	Pátio de Compostagem	Unidade de compostagem (pátio ou usina)								
313375	Itaú de Minas/MG	USINA DE TRIAGEM E COMPOSTAGEM	Unidade de triagem (galpão ou usina)	Itaú de Minas	2.794	2.794					
313380	Itaúna/MG	ATERRO SANITÁRIO MUNICIPAL	Aterro sanitário	Itaúna	25.000	25.000	0	0	0	0	0
313380	Itaúna/MG	UNIDADE DE DISPOSIÇÃO DE RSD	Aterro de Resíduos da Construção Civil	Itaúna	40.600				40.600		
313380	Itaúna/MG	UNIDADE DE MANEJO DE GALHADAS	Unidade de manejo de galhadas e podas	Itaúna	80					80	
313380	Itaúna/MG	UNIDADE DE TRIAGEM	Unidade de triagem (galpão ou usina)	Itaúna	6.100	6.100					0
313400	Itinga/MG	Aterro Controlado	Aterro controlado	Itinga	890	854	11	0	0	25	0
352360	Itirapina/SP	Aterro Sanitário de Itirapina	Aterro controlado	Itirapina	4	4	0	0	0	0	0
352380	Itobi/SP	Aterro Sanitario em valas	Aterro sanitário	Itobi	72	72	0	0	0	0	0
352390	Itu/SP	Aterro de Inertes	Aterro de Resíduos da Construção Civil	Itu	3.430				3.430		
352390	Itu/SP	Aterro Sanitário de Itu	Aterro sanitário	Itu	49.808	49.808	0	0	0	0	0

NOTA: Esta tabela foi produzida a partir do cruzamento do município respondedor com a informação Co020 (exportação de resíduos) e sua respectiva unidade cadastrada no SNIS RS.

TABELA Up02 - INFORMAÇÕES SOBRE O FLUXO DE RESÍDUOS PARA AS UNIDADES DE PROCESSAMENTO

ANO DE
REFERÊNCIA
2011

Município de localização		Unidades de processamento dos resíduos sólidos situadas no município									
		Nome da unidade	Tipo de unidade, segundo o município informante	Município de origem dos resíduos	Quantidade de resíduos recebidos						
					Total	Dom+Pub	Saúde	Indus.	Entulho	Podas	Outros
Código	Nome/UF				t	t	t	t	t	t	t
REGIÃO SUDESTE		Up001	Up003	Up025	Up080	Up007	Up008	Up009	Up010	Up067	Up011
313420	Ituiutaba/MG	Aterro Sanitário	Aterro sanitário	Ituiutaba	20.649	20.649	0	0	0	0	0
313420	Ituiutaba/MG	Central da Coleta Seletiva	Outra								
313450	Itutinga/MG	ATERRO CONTROLADO MUNICIPAL DE ITUTINGA	Aterro controlado	Itutinga	1.830	1.580	0	0	250	0	0
352430	Jaboticabal/SP	Aterro Sanitário de Jaboticabal	Aterro sanitário	Jaboticabal	32.456	17.208	0	11.681	0	1.623	1.944
352430	Jaboticabal/SP	Central de Reciclagem de Rsíduos Construção civil	Área de reciclagem de RCD (=un reciclagem								
352430	Jaboticabal/SP	Triagem de Sucatas Metálicas e Não Metálicas	Unidade de triagem (galpão ou usina)	Jaboticabal	2.199	790					1.409
352440	Jacarei/SP	Aterro sanitário	Aterro sanitário	Jacarei	46.465	46.465	0	0	0	0	0
352440	Jacarei/SP	ATT Amb. Tec. e Tratamento Ltda.	Unid. tratamento por microondas ou autoclave	Jacarei	278		278				
352440	Jacarei/SP	UNIDADE DE COMPOSTAGEM	Unidade de compostagem (pátio ou usina)								
352440	Jacarei/SP	Usina de Reciclagem	Outra								
352460	Jacupiranga/SP	Prefeitura Municipal de Jacupiranga	Aterro sanitário	Jacupiranga	13.500	5.000	5.000	0	3.000	500	0
352480	Jales/SP	Aterro Sanitário	Aterro sanitário	Jales							
352510	Jardinópolis/SP	CGR-Jardinópolis Centro de Gerenciamento de Residu	Aterro sanitário	Brodowski	8.580	8.580	0	0	0	0	0
352510	Jardinópolis/SP	CGR-Jardinópolis Centro de Gerenciamento de Residu	Aterro sanitário	Jardinópolis	8.610	8.580	30	0	0	0	0
352510	Jardinópolis/SP	CGR-Jardinópolis Centro de Gerenciamento de Residu	Aterro sanitário	Morro Agudo							
352510	Jardinópolis/SP	CGR-Jardinópolis Centro de Gerenciamento de Residu	Aterro sanitário	Orlândia							
352520	Jarinu/SP	Aterro Sanitário	Aterro sanitário	Jarinu	9.362	9.362	0	0	0	0	0
313540	Jeceaba/MG	Aterro Controlado Municipal	Aterro controlado	Jeceaba	1.260	1.260	0	0	0	0	0
313550	Jequeri/MG	ATERRO CONTROLADO DE JEQUERI	Aterro controlado	Jequeri	1.800	1.800	0	0	0	0	0
313610	Joanésia/MG	Aterro Controlado de Joanésia	Aterro controlado	Joanésia	439	439	0	0	0	0	0
313620	João Monlevade/MG	Associação Trabalhadores de Limpeza e Materiais Re	Unidade de triagem (galpão ou usina)	João Monlevade	384	384					
313620	João Monlevade/MG	Consorcio Publico de Gestão de Resíduos Sólidos	Aterro sanitário	Alvinópolis	560	560	0	0	0	0	0
313620	João Monlevade/MG	Consorcio Publico de Gestão de Resíduos Sólidos	Aterro sanitário	Bela Vista de Minas	1.179	1.179	0	0	0	0	0
313620	João Monlevade/MG	Consorcio Publico de Gestão de Resíduos Sólidos	Aterro sanitário	João Monlevade	12.812	12.812	0	0	0	0	0
313620	João Monlevade/MG	Consorcio Publico de Gestão de Resíduos Sólidos	Aterro sanitário	Nova Era	2.182	2.182	0	0	0	0	0
313620	João Monlevade/MG	Consorcio Publico de Gestão de Resíduos Sólidos	Aterro sanitário	Rio Piracicaba	1.378	1.378	0	0	0	0	0
352560	João Ramalho/SP	ATERRO SANITÁRIO DE JOÃO RAMALHO	Aterro sanitário	João Ramalho	511	511	0	0	0	0	0
313655	José Raydan/MG	ATERRO CONTROLADO DE JOSÉ RAYDAN	Aterro controlado	José Raydan	583	360	1	0	220	2	0
313670	Juiz de Fora/MG	Aterro de Inertes	Aterro de Resíduos da Construção Civil	Juiz de Fora	27.084				27.084		
313670	Juiz de Fora/MG	Aterro Sanitário (CTR)	Aterro sanitário	Aracitaba	89	89	0	0	0	0	0
313670	Juiz de Fora/MG	Aterro Sanitário (CTR)	Aterro sanitário	Barbacena	18.547	18.547	0	0	0	0	0
313670	Juiz de Fora/MG	Aterro Sanitário (CTR)	Aterro sanitário	Juiz de Fora	211.800	111.696	1.746	0	377	625	97.356
313670	Juiz de Fora/MG	Aterro Sanitário (CTR)	Aterro sanitário	Oliveira Fortes	17	17	0	0	0	0	0

III.590

NOTA: Esta tabela foi produzida a partir do cruzamento do município respondedor com a informação Co020 (exportação de resíduos) e sua respectiva unidade cadastrada no SNIS RS.

TABELA Up02 - INFORMAÇÕES SOBRE O FLUXO DE RESÍDUOS PARA AS UNIDADES DE PROCESSAMENTO

ANO DE
REFERÊNCIA
2011

Município de localização		Unidades de processamento dos resíduos sólidos situadas no município									
		Nome da unidade	Tipo de unidade, segundo o município informante	Município de origem dos resíduos	Quantidade de resíduos recebidos						
					Total	Dom+Pub	Saúde	Indus.	Entulho	Podas	Outros
Código	Nome/UF				t	t	t	t	t	t	t
REGIÃO SUDESTE		Up001	Up003	Up025	Up080	Up007	Up008	Up009	Up010	Up067	Up011
313670	Juiz de Fora/MG	Aterro Sanitário (CTR)	Aterro sanitário	Santos Dumont	6.160	6.160	0	0	0	0	0
313670	Juiz de Fora/MG	Aterro Sanitário (CTR)	Aterro sanitário	Ubá	11.218	11.218	0	0	0	0	0
313670	Juiz de Fora/MG	ECOPONTO	Unidade de transbordo	Juiz de Fora	537	0	0	0	0	0	537
313670	Juiz de Fora/MG	Unidade de Triagem APARES	Unidade de triagem (galpão ou usina)	Juiz de Fora	282	0					282
352585	Jumirim/SP	Prefeitura Municipal de Jumirim	Unidade de manejo de galhadas e podas								
352590	Jundiaí/SP	Aterro de Inertes	Aterro de Resíduos da Construção Civil								
352590	Jundiaí/SP	Manejo de Galhos	Unidade de manejo de galhadas e podas								
352590	Jundiaí/SP	Transbordo	Unidade de transbordo								
352610	Juquiá/SP	Vazadouro Municipal	Aterro controlado	Juquiá	150	150	0	0	0	0	0
313753	Lagoa Grande/MG	Aterro Sanitario	Aterro sanitário	Lagoa Grande	1.268	1.268	0	0	0	0	0
313780	Lambari/MG	Aterro Controlado Municipal de Lambari	Aterro controlado	Lambari	3.760	3.760	0	0	0	0	0
320316	Laranja da Terra/ES	Aterro	Aterro controlado	Laranja da Terra	50	50	0	0	0	0	0
352670	Leme/SP	Centro de Disposição de Resíduos Santa Ignácia	Aterro sanitário	Leme							
352670	Leme/SP	Centro de Disposição de Resíduos Santa Ignácia	Aterro sanitário	Santa Cruz da Conceição							
352680	Lençóis Paulista/SP	Aterro Controlado	Aterro controlado	Lençóis Paulista	11.472	11.472	0	0	0	0	0
352680	Lençóis Paulista/SP	Usina de Reciclagem e Compostagem de Lixo de Lençóis Paulista	Unidade de triagem (galpão ou usina)								
352690	Limeira/SP	Aterro Sanitário	Aterro sanitário	Limeira	210.575	64.924	517	26.593	109.401	7.881	1.259
313862	Limeira do Oeste/MG	ATERRO CONTROLADO DE LIMEIRA DO OESTE	Aterro controlado	Limeira do Oeste	1.007	707	150	0	150	0	0
352710	Lins/SP	Tranbordo de Residuos Solidos Urbanos	Unidade de transbordo								
313865	Lontra/MG	ATERRO CONTROLADO DE LONTRA	Aterro controlado	Lontra	0	0	0	0	0	0	0
352725	Lourdes/SP	Aterro Sanitário Municipal de Lourdes	Aterro sanitário	Lourdes	866	866	0	0	0	0	0
352750	Lucianópolis/SP	Aterro Sanitário de Lucianópolis - SP	Aterro sanitário	Lucianópolis	924	372	2	122	228	200	0
313868	Luislândia/MG	Lixão	Lixão	Luislândia	1.308	1.008	0	0	300	0	0
330240	Macaé/RJ	Secretaria Municipal de Serviços Públicos	Aterro sanitário	Macaé	67.681	65.575	342	1.764	0	0	0
352800	Macatuba/SP	aterro sanitário em valas	Aterro sanitário	Macatuba	1.872	1.872	0	0	0	0	0
352800	Macatuba/SP	central de coleta seletiva projeto lixo rico	Unidade de triagem (galpão ou usina)								
352820	Macedônia/SP	Prefeitura Municipal de Macedônia	Lixão	Macedônia	240	240	0	0	0	0	0
352830	Magda/SP	ATERRO SANITÁRIO DE MAGDA	Aterro sanitário	Magda	558	399	7	0	0	0	152
352830	Magda/SP	GALPÃO DE TRIAGEM	Unidade de triagem (galpão ou usina)								
330250	Magé/RJ	Bongaba	Aterro controlado	Guapimirim	1.500	1.500	0	0	0	0	0
330250	Magé/RJ	Bongaba	Aterro controlado	Magé	90.000	90.000	0	0	0	0	0
352860	Manduri/SP	ATERRO CONTROLADO DE MANDURI	Aterro sanitário	Manduri	2.040	2.040	0	0	0	0	0
313930	Manga/MG	Área de Disposição Final de Resíduos Sólidos	Lixão	Manga	11	11	0	0	0	0	0

NOTA: Esta tabela foi produzida a partir do cruzamento do município respondedor com a informação Co020 (exportação de resíduos) e sua respectiva unidade cadastrada no SNIS RS.

TABELA Up02 - INFORMAÇÕES SOBRE O FLUXO DE RESÍDUOS PARA AS UNIDADES DE PROCESSAMENTO

ANO DE
REFERÊNCIA
2011

Município de localização		Unidades de processamento dos resíduos sólidos situadas no município									
		Nome da unidade	Tipo de unidade, segundo o município informante	Município de origem dos resíduos	Quantidade de resíduos recebidos						
					Total	Dom+Pub	Saúde	Indus.	Entulho	Podas	Outros
Código	Nome/UF				t	t	t	t	t	t	t
REGIÃO SUDESTE		Up001	Up003	Up025	Up080	Up007	Up008	Up009	Up010	Up067	Up011
313940	Manhuaçu/MG	Aterro Sanitário	Aterro sanitário	Manhuaçu	18.981	18.981	0	0	0	0	0
313940	Manhuaçu/MG	Usina de Triagem e Reciclagem de Lixo	Unidade de triagem (galpão ou usina)	Manhuaçu	19.980	19.980					
313960	Mantena/MG	ATERRO CONTROLADO MUNICIPAL DE MANTENA	Aterro controlado	Mantena	14.000	14.000	0	0	0	0	0
352870	Marabá Paulista/SP	Aterro Controlado de Marabá Paulista	Aterro controlado	Marabá Paulista	340	340	0	0	0	0	0
352880	Maracá/SP	Aterro Sanitário de Maracá	Aterro controlado	Maracá	500	500	0	0	0	0	0
313990	Maria da Fé/MG	Aterro Sanitário Municipal de Maria da Fé	Aterro controlado	Maria da Fé	1.825	1.825	0	0	0	0	0
314000	Mariana/MG	Aterro Sanitário de Mariana	Aterro sanitário	Mariana	14.433	14.433	0	0	0	0	0
330270	Maricá/RJ	PREFEITURA MUNICIPAL DE MARICA	Aterro controlado	Maricá	40.440	40.440	0	0	0	0	0
314010	Marilac/MG	Aterro Controlado	Aterro controlado	Marilac	3.120	3.120	0	0	0	0	0
320335	Marilândia/ES	ATERRO CONTROLADO DE MARILÂNDIA	Aterro controlado	Marilândia	10.816	8.013	3	0	2.800	0	0
352900	Marília/SP	MII	Aterro controlado	Marília	63.681	62.397	264	0	390	630	0
314020	Maripá de Minas/MG	Disposição final de rejeito: aterro controlado.	Aterro controlado	Maripá de Minas	0	0	0	0	0	0	0
314020	Maripá de Minas/MG	Oxetil (Tratamento de RSS)	Unid. tratamento por microondas ou autoclave								
314020	Maripá de Minas/MG	Unidade de Compostagem	Unidade de compostagem (pátio ou usina)								
314020	Maripá de Minas/MG	Usina de Lixo	Vala específica de RSS								
352930	Matão/SP	Aterro Sanitário - Construtora Bema Ltda	Aterro sanitário	Matão	18.422	18.422	0	0	0	0	0
352930	Matão/SP	Pedreira Municipal	Outra	Matão	28.000	0	0	0	28.000	0	0
352930	Matão/SP	Triagem de Materias Recicláveis - Cooperasolmat	Área de reciclagem de RCD (=un reciclagem								
314070	Mateus Leme/MG	Aterro Controlado Municipal	Aterro controlado	Mateus Leme	7.274	4.874	2.400	0	0	0	0
314120	Matutina/MG	USINA DE COMPOSTAGEM DE MATUTINA	Aterro controlado	Matutina	202	135	0	0	0	0	67
352940	Mauá/SP	BOA HORA	Unidade de tratamento por incineração	Mauá	361		361				
352940	Mauá/SP	LARA Central de Trat. Resíduos	Aterro sanitário	Diadema	116.604	116.604	0	0	0	0	0
352940	Mauá/SP	LARA Central de Trat. Resíduos	Aterro sanitário	Itanhaém	31.146	31.146	0	0	0	0	0
352940	Mauá/SP	LARA Central de Trat. Resíduos	Aterro sanitário	Mauá	121.350	120.989	361	0	0	0	0
352940	Mauá/SP	LARA Central de Trat. Resíduos	Aterro sanitário	Ribeirão Pires	30.490	30.475	15	0	0	0	0
352940	Mauá/SP	LARA Central de Trat. Resíduos	Aterro sanitário	Rio Grande da Serra	7.556	7.544	12	0	0	0	0
352940	Mauá/SP	LARA Central de Trat. Resíduos	Aterro sanitário	Santo André	317.664	317.664	0	0	0	0	0
352940	Mauá/SP	LARA Central de Trat. Resíduos	Aterro sanitário	São Bernardo do Campo	277.666	277.666	0	0	0	0	0
352940	Mauá/SP	LARA Central de Trat. Resíduos	Aterro sanitário	São Caetano do Sul	83.735	83.735	0	0	0	0	0
352940	Mauá/SP	LARA Central de Trat. Resíduos	Aterro sanitário	São Vicente	133.228	133.228	0	0	0	0	0
330280	Mendes/RJ	Aterro Municipal	Aterro controlado	Mendes	4.394	4.380	0	0	0	14	0
330280	Mendes/RJ	Unidade de Reciclagem de Resíduos Sólidos	Unidade de triagem (galpão ou usina)								
352960	Meridiano/SP	Aterro Sanitário em Valas (Propost eng. ambiental)	Aterro controlado	Fernandópolis	17.000	17.000	0	0	0	0	0

NOTA: Esta tabela foi produzida a partir do cruzamento do município respondedor com a informação Co020 (exportação de resíduos) e sua respectiva unidade cadastrada no SNIS RS.

TABELA Up02 - INFORMAÇÕES SOBRE O FLUXO DE RESÍDUOS PARA AS UNIDADES DE PROCESSAMENTO

ANO DE
REFERÊNCIA
2011

Município de localização		Unidades de processamento dos resíduos sólidos situadas no município									
		Nome da unidade	Tipo de unidade, segundo o município informante	Município de origem dos resíduos	Quantidade de resíduos recebidos						
					Total	Dom+Pub	Saúde	Indus.	Entulho	Podas	Outros
Código	Nome/UF				t	t	t	t	t	t	t
REGIÃO SUDESTE		Up001	Up003	Up025	Up080	Up007	Up008	Up009	Up010	Up067	Up011
352960	Meridiano/SP	Aterro Sanitário em Valas (Propost eng. ambiental)	Aterro controlado	Meridiano	432	432	0	0	0	0	0
352960	Meridiano/SP	Aterro Sanitário em Valas (Propost eng. ambiental)	Aterro controlado	Sebastianópolis do Sul	1.000	1.000	0	0	0	0	0
352960	Meridiano/SP	Aterro Sanitário em Valas (Propost eng. ambiental)	Aterro controlado	Valentim Gentil	10.000	10.000	0	0	0	0	0
352960	Meridiano/SP	Aterro Sanitário em Valas (Propost eng. ambiental)	Aterro controlado	Votuporanga	24.000	24.000	0	0	0	0	0
330285	Mesquita/RJ	Associação Esperança de Trabalhadores Coletores de	Unidade de triagem (galpão ou usina)								
330285	Mesquita/RJ	COOMUB - Cooperativa de Mulheres da Baixada	Unidade de triagem (galpão ou usina)								
330285	Mesquita/RJ	Unidade de Triagem COOPCARMO	Unidade de triagem (galpão ou usina)								
352970	Miguelópolis/SP	Aterro	Aterro controlado	Miguelópolis	4.800	4.800	0	0	0	0	0
352970	Miguelópolis/SP	Aterro Sanitário	Aterro controlado	Miguelópolis	3.000	3.000	0	0	0	0	0
314190	Minduri/MG	Aterro Controlado de Minduri	Aterro controlado	Minduri	350	350	0	0	0	0	0
353000	Mira Estrela/SP	Aterro Saitário	Aterro sanitário	Mira Estrela	1.432	516	1	0	900	15	0
353030	Mirassol/SP	Aterro Sanitario de Mirassol	Aterro sanitário	Mirassol	13.661	13.661	0	0	0	0	0
353040	Mirassolândia/SP	Aterro Sanitário de Mirassolândia	Aterro sanitário	Mirassolândia	730	580	150	0	0	0	0
353050	Mococa/SP	mococa	Aterro sanitário	Mococa	17.885	17.885	0	0	0	0	0
353070	Mogi Guaçu/SP	Area Particular Avenida Brasil	Aterro de Resíduos da Construção Civil	Mogi Guaçu	59.640				59.640		
353070	Mogi Guaçu/SP	Area Publica Distrito Industrial Getulio Vargas II	Unidade de manejo de galhadas e podas								
353070	Mogi Guaçu/SP	Area Publica Parque dos Eucaliptos	Área de reciclagem de RCD (=un reciclagem								
353070	Mogi Guaçu/SP	Aterro Sanitário Municipal	Aterro sanitário	Mogi Guaçu	40.193	40.000	193	0	0	0	0
353100	Monções/SP	Aterro Sanitário em Valas	Aterro controlado	Monções	680	680	0	0	0	0	0
353110	Mongaguá/SP	Sítio das Neves	Aterro sanitário	Mongaguá	18.547	18.547	0	0	0	0	0
314270	Montalvânia/MG	Lixão de Montalvânia	Lixão	Montalvânia	916	830	1	0	85	0	0
314290	Monte Azul/MG	MONTE AZUL	Lixão	Monte Azul	7.000	7.000	0	0	0	0	0
314310	Monte Carmelo/MG	ATERRO SANITARIO DE MONTE CARMELO	Aterro sanitário	Monte Carmelo	13.092	12.836	256	0	0	0	0
314320	Monte Santo de Minas/MG	Campo da Aviação	Lixão	Monte Santo de Minas	6.250	5.600	0	0	0	0	650
314330	Montes Claros/MG	Aterro Municipal	Lixão	Montes Claros	72.970	72.970	0	0	0	0	0
314345	Montezuma/MG	Aterro Controlado Municipal	Aterro controlado	Montezuma	1.281	1.277	4	0	0	0	0
314350	Morada Nova de Minas/MG	Lixão	Lixão	Morada Nova de Minas	180	180	0	0	0	0	0
314360	Morro da Garça/MG	ATERRO DE MORRO DA GARÇA	Aterro sanitário	Morro da Garça	1.440	1.440	0	0	0	0	0
353205	Motuca/SP	Aterro Sanitário de Motuca	Aterro sanitário	Motuca	817	817	0	0	0	0	0
320360	Mucurici/ES	Unidade de Tratamento de Resíduos Sólidos	Unidade de compostagem (pátio ou usina)								
320380	Muqui/ES	ATERRO CONTROLADO - SÃO FRANCISCO	Aterro controlado	Muqui	2.880	2.880	0	0	0	0	0
314390	Muriaé/MG	Aterro Controlado de Muriaé	Aterro controlado	Muriaé	25.550	25.550	0	0	0	0	0
314390	Muriaé/MG	Unidade de Triagem	Unidade de triagem (galpão ou usina)								

NOTA: Esta tabela foi produzida a partir do cruzamento do município respondedor com a informação Co020 (exportação de resíduos) e sua respectiva unidade cadastrada no SNIS RS.

TABELA Up02 - INFORMAÇÕES SOBRE O FLUXO DE RESÍDUOS PARA AS UNIDADES DE PROCESSAMENTO

ANO DE
REFERÊNCIA
2011

Município de localização		Unidades de processamento dos resíduos sólidos situadas no município									
		Nome da unidade	Tipo de unidade, segundo o município informante	Município de origem dos resíduos	Quantidade de resíduos recebidos						
					Total	Dom+Pub	Saúde	Indus.	Entulho	Podas	Outros
Código	Nome/UF				t	t	t	t	t	t	t
REGIÃO SUDESTE		Up001	Up003	Up025	Up080	Up007	Up008	Up009	Up010	Up067	Up011
314400	Mutum/MG	ATERRO SANITARIO	Aterro sanitário	Mutum	10.000	10.000	0	0	0	0	0
314410	Muzambinho/MG	Aterro Controlado de Muzambinho	Aterro controlado	Muzambinho	3.495	3.495	0	0	0	0	0
353215	Nantes/SP	ATERRO SANITARIO	Aterro sanitário	Nantes	280	280	0	0	0	0	0
353215	Nantes/SP	UNIDADE DE TRIAGEM	Unidade de triagem (galpão ou usina)	Nantes	27	27					
353220	Narandiba/SP	Aterro controlado em valas	Aterro sanitário	Narandiba	907	907	0	0	0	0	0
330310	Natividade/RJ	Lixão	Lixão	Natividade	1.001	1.001	0	0	0	0	0
314450	Nazareno/MG	Aterro Controlado - UTC	Aterro controlado	Nazareno	1.010	1.010	0	0	0	0	0
314450	Nazareno/MG	Ubá	Unidade de tratamento por incineração	Barroso	8		8				
314450	Nazareno/MG	Ubá	Unidade de tratamento por incineração	Nazareno	2		2				
353260	Nhandeara/SP	ATERRO SANITARIO EM VALAS	Aterro sanitário	Nhandeara	2.592	2.592	0	0	0	0	0
330330	Niterói/RJ	Aterro Controlado do Morro do Céu	Aterro controlado	Niterói	87.051	23.180	139	0	63.733	0	0
353280	Nova Aliança/SP	ATERRO SANITÁRIO DE NOVA ALIANÇA	Aterro sanitário	Nova Aliança	1.009	1.008	1	0	0	0	0
314467	Nova Belém/MG	LIXÃO DE NOVA BELÉM	Aterro controlado	Nova Belém	1.102	900	2	0	200	0	0
353282	Nova Campina/SP	Prefeitura Municipal de Nova Campina	Aterro sanitário	Nova Campina	168	168	0	0	0	0	0
353284	Nova Canaã Paulista/SP	Prefeitura Municipal	Aterro sanitário	Nova Canaã Paulista	72	30	2	0	40	0	0
330340	Nova Friburgo/RJ	Aterro Controlado	Aterro sanitário	Nova Friburgo	60.410	60.100	310	0	0	0	0
330340	Nova Friburgo/RJ	Usina de Triagem	Unidade de triagem (galpão ou usina)	Nova Friburgo	350	350					
330340	Nova Friburgo/RJ	Vala Séptica	Unid. tratamento por microondas ou autoclave	Nova Friburgo	310		310				
330350	Nova Iguaçu/RJ	CTR - Nova Iguaçu	Aterro sanitário	Mesquita	51.286	51.272	14	0	0	0	0
330350	Nova Iguaçu/RJ	CTR - Nova Iguaçu	Aterro sanitário	Nilópolis	19.374	14.519	5	0	4.850	0	0
330350	Nova Iguaçu/RJ	CTR - Nova Iguaçu	Aterro sanitário	Nova Iguaçu	323.100	189.280	205	0	133.607	0	7
330350	Nova Iguaçu/RJ	CTR - Nova Iguaçu	Aterro sanitário	Paty do Alferes							
314480	Nova Lima/MG	Aterro de Inertes	Aterro controlado	Nova Lima	77.968	25.459	252	0	44.615	4.993	2.649
314480	Nova Lima/MG	Aterro de Inertes	Aterro controlado	Raposos	3.041	2.112	3	0	587	192	147
314480	Nova Lima/MG	Aterro de Inertes	Aterro controlado	Rio Acima	1.798	1.701	0	0	0	0	96
314480	Nova Lima/MG	Aterro Sanitário Norte	Aterro sanitário	Nova Lima	80.720	30.053	252	0	45.230	5.185	0
314480	Nova Lima/MG	Centro de Triagem da ASCAP	Unidade de triagem (galpão ou usina)								
353330	Nova Luzitânia/SP	ATERRO SANITARIO	Aterro sanitário	Nova Luzitânia	240	240	0	0	0	0	0
353330	Nova Luzitânia/SP	Deposito residuos solidos nova luzitania	Área de reciclagem de RCD (=un reciclagem								
314490	Nova Módica/MG	LIXÃO	Lixão	Nova Módica	696	546	0	0	150	0	0
353350	Novo Horizonte/SP	Centro de Triagem de Recicláveis	Unidade de triagem (galpão ou usina)	Adolfo	10	10					
353350	Novo Horizonte/SP	Centro de Triagem de Recicláveis	Unidade de triagem (galpão ou usina)	Borborema	30	30					
353370	Ocaçu/SP	lixão	Lixão	Ocaçu	2.160	2.160	0	0	0	0	0

NOTA: Esta tabela foi produzida a partir do cruzamento do município respondedor com a informação Co020 (exportação de resíduos) e sua respectiva unidade cadastrada no SNIS RS.

TABELA Up02 - INFORMAÇÕES SOBRE O FLUXO DE RESÍDUOS PARA AS UNIDADES DE PROCESSAMENTO

ANO DE
REFERÊNCIA
2011

Município de localização		Unidades de processamento dos resíduos sólidos situadas no município									
		Nome da unidade	Tipo de unidade, segundo o município informante	Município de origem dos resíduos	Quantidade de resíduos recebidos						
					Total	Dom+Pub	Saúde	Indus.	Entulho	Podas	Outros
Código	Nome/UF				t	t	t	t	t	t	t
REGIÃO SUDESTE		Up001	Up003	Up025	Up080	Up007	Up008	Up009	Up010	Up067	Up011
353390	Olímpia/SP	CONSTROESTE	Vala específica de RSS								
314550	Olímpio Noronha/MG	Lixão	Lixão	Olímpio Noronha	384	384	0	0	0	0	0
314560	Oliveira/MG	Aterro Sanitário	Aterro sanitário	Oliveira	3.340	3.340	0	0	0	0	0
353400	Onda Verde/SP	ATERRO SANITÁRIO EM VALAS.	Aterro sanitário	Guapiaçu							
353400	Onda Verde/SP	ATERRO SANITÁRIO EM VALAS.	Aterro sanitário	Olímpia							
353400	Onda Verde/SP	ATERRO SANITÁRIO EM VALAS.	Aterro sanitário	Onda Verde	1.200	1.200	0	0	0	0	0
353400	Onda Verde/SP	ATERRO SANITÁRIO EM VALAS.	Aterro sanitário	Palestina							
353400	Onda Verde/SP	ATERRO SANITÁRIO EM VALAS.	Aterro sanitário	São José do Rio Preto							
353440	Osasco/SP	Osasco	Aterro controlado	Osasco	252.000	252.000	0	0	0	0	0
353460	Osvaldo Cruz/SP	Usina Municipal de Compostagem e Reciclagem de lixo	Aterro sanitário	Osvaldo Cruz	12.299	12.249	0	0	0	50	0
353470	Ourinhos/SP	Aterro Controlado de Ourinhos	Aterro controlado	Ourinhos	26.964	26.208	0	0	0	0	756
314590	Ouro Branco/MG	LIXÃO	Lixão	Ouro Branco	17.063	17.063	0	0	0	0	0
353475	Ouroeste/SP	ÁREA DE TRANSB. DE RCD DISK ENTULHO	Outra								
353475	Ouroeste/SP	ATERRO CONTROLADO EM VALAS	Aterro controlado	Ouroeste	1.728	1.728	0	0	0	0	0
353475	Ouroeste/SP	DEPOSITO TEMPORÁRIO DE PODAS	Unidade de manejo de galhadas e podas								
353475	Ouroeste/SP	UNIDADE DE TRIAGEM	Unidade de triagem (galpão ou usina)								
314610	Ouro Preto/MG	Aterro controlado de Ouro Preto	Aterro controlado	Ouro Preto	22.516	22.516	0	0	0	0	0
353490	Pacaembu/SP	ATERRO CONTROLADO DE PACAEMBU	Aterro sanitário	Pacaembu	4.276	4.276	0	0	0	0	0
353490	Pacaembu/SP	Unidade de recebimento e entulho da construção civil	Aterro de Resíduos da Construção Civil	Pacaembu	500				500		
314650	Pains/MG	Aterro Sanitário de Pains	Aterro sanitário	Pains	2.058	2.058	0	0	0	0	0
314655	Pai Pedro/MG	Lixão controlado do município de Pai Pedro	Lixão	Pai Pedro	319	319	0	0	0	0	0
314670	Palma/MG	Aterro Controlado	Aterro controlado	Palma	720	720	0	0	0	0	0
353520	Palmeira D Oeste/SP	Aterro em Valas.	Aterro sanitário	Palmeira D Oeste	10.000	10.000	0	0	0	0	0
353530	Palmital/SP	Aterro Sanitário	Aterro sanitário	Palmital	13.029	12.413	10	0	606	0	0
320400	Pancas/ES	Aterro Sanitário Terceirizado	Aterro sanitário	Colatina	14.400	14.400	0	0	0	0	0
320400	Pancas/ES	Aterro Sanitário Terceirizado	Aterro sanitário	Pancas	2.880	2.880	0	0	0	0	0
320400	Pancas/ES	Estação Provisória de Tranbordo	Unidade de transbordo	Pancas	2.880	2.880	0	0	0	0	0
353540	Panorama/SP	ATERRO SANITÁRIO DE PANORAMA	Aterro controlado	Panorama	4.916	4.916	0	0	0	0	0
314700	Paracatu/MG	Aterro Controlado de Paracatu	Aterro controlado	Paracatu	30.400	30.400	0	0	0	0	0
353550	Paraguaçu Paulista/SP	Aterro Controlado em Vala	Aterro controlado	Paraguaçu Paulista	6.500	6.500	0	0	0	0	0
353550	Paraguaçu Paulista/SP	Usina de Triagem	Unidade de triagem (galpão ou usina)	Paraguaçu Paulista	5.400	1.800					3.600
353560	Paraibuna/SP	Aterro Controlado de Paraibuna	Aterro controlado	Paraibuna	3.960	3.960	0	0	0	0	0
314730	Paraisópolis/MG	Aterro Controlado de Paraisópolis	Aterro controlado	Paraisópolis	2.170	2.170	0	0	0	0	0

NOTA: Esta tabela foi produzida a partir do cruzamento do município respondedor com a informação Co020 (exportação de resíduos) e sua respectiva unidade cadastrada no SNIS RS.

TABELA Up02 - INFORMAÇÕES SOBRE O FLUXO DE RESÍDUOS PARA AS UNIDADES DE PROCESSAMENTO

ANO DE
REFERÊNCIA
2011

Município de localização		Unidades de processamento dos resíduos sólidos situadas no município									
		Nome da unidade	Tipo de unidade, segundo o município informante	Município de origem dos resíduos	Quantidade de resíduos recebidos						
					Total	Dom+Pub	Saúde	Indus.	Entulho	Podas	Outros
Código	Nome/UF				t	t	t	t	t	t	t
REGIÃO SUDESTE		Up001	Up003	Up025	Up080	Up007	Up008	Up009	Up010	Up067	Up011
353590	Paranapuã/SP	Lixão de Paranapuã	Aterro controlado	Paranapuã	4	2	1	0	1	0	0
314740	Paraopeba/MG	ATERRO CONTROLADO	Aterro controlado	Paraopeba	11.100	11.100	0	0	0	0	0
353625	Parisi/SP	Aterro Sanitário Parisi	Aterro sanitário	Parisi	1.664	1.664	0	0	0	0	0
314750	Passabém/MG	ATERRO CONTROLADO	Aterro controlado	Passabém	935	572	3	0	360	0	0
314760	Passa Quatro/MG	Aterro Sanitário Controlado	Aterro controlado	Passa Quatro	3.000	3.000	0	0	0	0	0
314790	Passos/MG	Aterro Controlado Municipal	Aterro controlado	Passos	23.725	23.725	0	0	0	0	0
314800	Patos de Minas/MG	Aterro Sanitário de Patos de Minas	Aterro sanitário	Patos de Minas	31.119	31.119	0	0	0	0	0
314810	Patrocínio/MG	Aterro Controlado de Patrocínio/MG	Aterro controlado	Patrocínio	14.400	14.400	0	0	0	0	0
330385	Paty do Alferes/RJ	Usina de triagem, compostagem e reciclagem de Paty	Outra								
314840	Paulistas/MG	PREFEITURA MUNICIPAL DE PAULISTAS	Lixão	Paulistas	152	57	6	0	71	15	3
353670	Pederneiras/SP	Prefeitura Municipal de Pederneiras	Aterro controlado	Pederneiras	8.804	8.760	22	0	16	6	0
314875	Pedra Bonita/MG	Unidade de aterro Sanitario	Aterro sanitário	Pedra Bonita	349	349	0	0	0	0	0
314890	Pedra do Indaiá/MG	Aterro Controlado de Pedra do Indaiá	Aterro controlado	Pedra do Indaiá	312	312	0	0	0	0	0
314890	Pedra do Indaiá/MG	Vala de RSS	Vala específica de RSS	Pedra do Indaiá	1		1				
314900	Pedra Dourada/MG	Aterro Controlado de Pedra Dourada	Aterro controlado	Pedra Dourada	180	180	0	0	0	0	0
314910	Pedralva/MG	CENTRO DE TRIAGEM E COMPOSTAGEM	Unidade de triagem (galpão ou usina)								
314910	Pedralva/MG	CENTRO DE TRIAGEM E COMPOSTAGEM	Aterro sanitário	Pedralva	1.300	1.300	0	0	0	0	0
353710	Pedreira/SP	Aterro Sanitário do Município de Pedreira	Aterro sanitário	Pedreira	9.454	9.454	0	0	0	0	0
353715	Pedrinhas Paulista/SP	Aterro Controlado de Pedrinhas Paulista	Aterro sanitário	Pedrinhas Paulista	1.105	805	0	0	300	0	0
314920	Pedrinópolis/MG	Aterro controlado	Aterro controlado	Pedrinópolis	660	660	0	0	0	0	0
353730	Penápolis/SP	Aterro para entulhos	Aterro de Resíduos da Construção Civil	Penápolis	20.637				20.637		
353730	Penápolis/SP	Aterro Sanitário	Aterro sanitário	Barbosa	10	0	10	0	0	0	0
353730	Penápolis/SP	Aterro Sanitário	Aterro sanitário	Penápolis	21.253	13.664	51	1.311	0	3.593	2.634
353730	Penápolis/SP	Equipamento de Autoclavagem	Unid. tratamento por microondas ou autoclave	Barbosa	10		10				
353730	Penápolis/SP	Equipamento de Autoclavagem	Unid. tratamento por microondas ou autoclave	Penápolis	51		51				
353730	Penápolis/SP	Unidade de Manejo de Galhadas ou Podas	Unidade de manejo de galhadas e podas	Penápolis	3.593					3.593	
353730	Penápolis/SP	Unidade de Triagem	Unidade de triagem (galpão ou usina)	Penápolis	15.484	13.664					1.820
353730	Penápolis/SP	Vala Específica para RSS	Vala específica de RSS	Penápolis	61		61				
353740	Pereira Barreto/SP	Aterro Sanitário de Pereira Barreto	Aterro sanitário	Pereira Barreto	3.500	3.500	0	0	0	0	0
315000	Pescador/MG	ATERRO SANITÁRIO DA CIDADE DE PESCADOR	Lixão	Pescador	243	241	1	0	1	0	0
330390	Petrópolis/RJ	Duarte da Silva e Pedr	Aterro controlado	Petrópolis	183.770	128.388	0	0	55.382	0	0
353770	Piacatu/SP	Aterro Sanitário	Aterro sanitário	Piacatu	1.044	1.044	0	0	0	0	0
353780	Piedade/SP	Aterro Sanitário Municipal	Aterro sanitário	Piedade	14.400	14.400	0	0	0	0	0

TABELA Up02 - INFORMAÇÕES SOBRE O FLUXO DE RESÍDUOS PARA AS UNIDADES DE PROCESSAMENTO

ANO DE
REFERÊNCIA
2011

Município de localização		Unidades de processamento dos resíduos sólidos situadas no município									
		Nome da unidade	Tipo de unidade, segundo o município informante	Município de origem dos resíduos	Quantidade de resíduos recebidos						
					Total	Dom+Pub	Saúde	Indus.	Entulho	Podas	Outros
Código	Nome/UF				t	t	t	t	t	t	t
REGIÃO SUDESTE		Up001	Up003	Up025	Up080	Up007	Up008	Up009	Up010	Up067	Up011
315015	Piedade de Caratinga/MG	Aterro Controlado	Aterro controlado	Piedade de Caratinga	528	528	0	0	0	0	0
353800	Pindamonhangaba/SP	Aterro Controlado	Aterro sanitário	Pindamonhangaba	0	0	0	0	0	0	0
315053	Pingo-D ÁGUA/MG	UNIDADE DE COMPOSTAGEM DE RESÍDUOS	Unidade de triagem (galpão ou usina)								
315053	Pingo-D ÁGUA/MG	UTCL	Aterro controlado	Pingo-D ÁGUA	90	90	0	0	0	0	0
330395	Pinheiral/RJ	Secretaria municipal de obras, serviços publicos e	Unidade de transbordo								
353850	Piquete/SP	ATERRO CONTROLADO	Aterro controlado	Piquete	2.160	2.160	0	0	0	0	0
353870	Piracicaba/SP	Unidade de Resíduos da Construção e Demolição	Área de reciclagem de RCD (=un reciclagem								
353870	Piracicaba/SP	Unidade de Transbordo	Unidade de transbordo								
353870	Piracicaba/SP	Unidade de Transbordo de resíduos de Saúde	Unidade de transbordo								
353870	Piracicaba/SP	Unidade de Triagem	Unidade de triagem (galpão ou usina)								
330400	Piraí/RJ	ATERRO SANITÁRIO DE PIRAÍ	Aterro sanitário	Pinheiral	3.890	3.890	0	0	0	0	0
330400	Piraí/RJ	ATERRO SANITÁRIO DE PIRAÍ	Aterro sanitário	Piraí	6.358	6.358	0	0	0	0	0
330400	Piraí/RJ	ATERRO SANITÁRIO DE PIRAÍ	Aterro sanitário	Rio Claro							
353880	Piraju/SP	DEOSP - Piraju	Aterro sanitário	Piraju	6.389	6.389	0	0	0	0	0
353900	Pirangi/SP	Aterro Controlado de Pirangi	Aterro controlado	Pirangi	2.330	2.300	0	0	0	0	30
315120	Pirapora/MG	ASCARPI	Unidade de triagem (galpão ou usina)	Pirapora	342	342					
315120	Pirapora/MG	Aterro Sanitário de Pirapora	Aterro sanitário	Pirapora	11.042	10.945	97	0	0	0	0
315120	Pirapora/MG	Bota fora municipal	Outra	Pirapora	10.000	10.000					
315120	Pirapora/MG	Central de triagem da Cooperativa	Unidade de triagem (galpão ou usina)	Pirapora	798	798					0
353920	Pirapozinho/SP	Lixão	Lixão	Pirapozinho	4.015	4.015	0	0	0	0	0
353930	Pirassununga/SP	Aterro Municipal de Pirassununga	Aterro controlado	Pirassununga	25.040	25.040	0	0	0	0	0
353950	Pitangueiras/SP	CGR - Guataparã	Aterro sanitário	Pitangueiras	6.600	6.600	0	0	0	0	0
353970	Platina/SP	Aterro sanitário em valas	Aterro sanitário	Platina	1.800	1.800	0	0	0	0	0
353980	Poá/SP	Cooperativa de Reciclagem Unidos pelo Meio Ambient	Unidade de triagem (galpão ou usina)	Poá	612	612					
315180	Poços de Caldas/MG	Aterro Controlado	Aterro controlado	Poços de Caldas	34.456	34.096	360	0	0	0	0
315180	Poços de Caldas/MG	Caçamba Ramos Ltda.	Aterro de Resíduos da Construção Civil	Poços de Caldas	28.800				28.800		
315180	Poços de Caldas/MG	DETROIT Locação de Caçambas e Equipamentos Ltda.	Aterro de Resíduos da Construção Civil	Poços de Caldas	22.500				22.500		
315180	Poços de Caldas/MG	Rodolfo Kobaishi Marques	Aterro de Resíduos da Construção Civil	Poços de Caldas	18.000				18.000		
315180	Poços de Caldas/MG	Unidade de RCC	Aterro de Resíduos da Construção Civil	Poços de Caldas	60.700				60.700		
315180	Poços de Caldas/MG	Unidade de Triagem Recicla Poços	Unidade de triagem (galpão ou usina)	Poços de Caldas							
353990	Poloni/SP	POLONI	Aterro sanitário	Poloni	4.221	2.220	1	0	1.500	500	0
315200	Pompéu/MG	LIXÃO	Lixão	Pompéu	5.865	5.695	17	0	139	14	0
315200	Pompéu/MG	SECRETARIA MUNICIPAL DE MEIO AMBIENTE E	Outra								

NOTA: Esta tabela foi produzida a partir do cruzamento do município respondedor com a informação Co020 (exportação de resíduos) e sua respectiva unidade cadastrada no SNIS RS.

TABELA Up02 - INFORMAÇÕES SOBRE O FLUXO DE RESÍDUOS PARA AS UNIDADES DE PROCESSAMENTO

ANO DE
REFERÊNCIA
2011

Município de localização		Unidades de processamento dos resíduos sólidos situadas no município									
		Nome da unidade	Tipo de unidade, segundo o município informante	Município de origem dos resíduos	Quantidade de resíduos recebidos						
					Total	Dom+Pub	Saúde	Indus.	Entulho	Podas	Outros
Código	Nome/UF				t	t	t	t	t	t	t
REGIÃO SUDESTE		Up001	Up003	Up025	Up080	Up007	Up008	Up009	Up010	Up067	Up011
354010	Pongai/SP	PREFEITURA MUNICIPAL DE PONGAI	Aterro sanitário	Pongai	540	540	0	0	0	0	0
320425	Ponto Belo/ES	PONTO BELO MUNICIPIO	Lixão	Ponto Belo	1.470	900	0	0	450	120	0
315217	Ponto dos Volantes/MG	Lixão	Aterro controlado	Ponto dos Volantes	5.000	5.000	0	0	0	0	0
354040	Populina/SP	Populina	Aterro controlado	Populina	3.986	1.680	0	0	1.920	50	336
330410	Porciúncula/RJ	Aterro Controlado	Aterro controlado	Porciúncula	440	6	0	0	432	0	2
330410	Porciúncula/RJ	USINA DE TRIAGEM E COMPOSTAGEM	Unidade de triagem (galpão ou usina)								
354070	Porto Ferreira/SP	Aterro Sanitário de Porto Ferreira	Aterro sanitário	Porto Ferreira	28.048	28.048	0	0	0	0	0
315240	Poté/MG	Aterro Controlado	Aterro controlado	Poté	1.000	0	0	0	0	0	1.000
315250	Pouso Alegre/MG	Aterro Sanitário de Pouso Alegre	Aterro sanitário	Borda da Mata	8.900	8.900	0	0	0	0	0
315250	Pouso Alegre/MG	Aterro Sanitário de Pouso Alegre	Aterro sanitário	Pouso Alegre	33.360	33.360	0	0	0	0	0
354085	Pracinha/SP	Aterro Sanitário de Pracinha	Aterro controlado	Pracinha	507	500	0	0	7	0	0
354085	Pracinha/SP	Aterro Sanitário de Pracinha	Aterro controlado	Pracinha	250	250	0	0	0	0	0
354100	Praia Grande/SP	Unidade de Transbordo - Praia Grande	Unidade de transbordo								
315280	Prata/MG	Aterro Controlado de Prata	Aterro controlado	Prata	3.425	3.425	0	0	0	0	0
315300	Pratinha/MG	aterro controlado	Aterro controlado	Pratinha	550	550	0	0	0	0	0
354110	Presidente Alves/SP	Aterro Sanitário em Valas de Presidente Alves	Aterro sanitário	Presidente Alves	720	720	0	0	0	0	0
315310	Presidente Bernardes/MG	Depósito de Lixo de Presidente Bernardes/MG	Aterro controlado	Presidente Bernardes	221	220	1	0	0	0	0
354130	Presidente Epitácio/SP	Aterro Sanitário em sistema de valas	Aterro controlado	Presidente Epitácio	11.915	11.915	0	0	0	0	0
354130	Presidente Epitácio/SP	Centro de Triagem de Materiais Recicláveis	Unidade de triagem (galpão ou usina)								
354140	Presidente Prudente/SP	Barracão de Reciclagem	Unidade de triagem (galpão ou usina)	Presidente Prudente	737	737					
354140	Presidente Prudente/SP	Lixão	Lixão	Presidente Prudente	141.037	141.037	0	0	0	0	0
354150	Presidente Venceslau/SP	aterro sanitario	Aterro sanitário	Presidente Venceslau	9.122	8.322	800	0	0	0	0
315380	Queluzito/MG	UTC - Unidade de Triagem e Compostagem dos	Unidade de triagem (galpão ou usina)	Caranaíba							
315380	Queluzito/MG	UTC - Unidade de Triagem e Compostagem dos	Unidade de triagem (galpão ou usina)	Casa Grande							
315380	Queluzito/MG	UTC - Unidade de Triagem e Compostagem dos	Unidade de triagem (galpão ou usina)	Cristiano Ottoni							
315380	Queluzito/MG	UTC - Unidade de Triagem e Compostagem dos	Unidade de triagem (galpão ou usina)	Queluzito							
315380	Queluzito/MG	UTC - Unidade de Triagem e Compostagem dos	Unidade de triagem (galpão ou usina)	Santana dos Montes							
354200	Quintana/SP	ATERRO SANITARIO	Aterro sanitário	Quintana	0	0	0	0	0	0	0
354210	Rafard/SP	Rafard	Aterro sanitário	Rafard	243	120	3	50	60	10	0
315400	Raul Soares/MG	Aterro Controlado	Aterro controlado	Raul Soares	2.920	2.920	0	0	0	0	0
315400	Raul Soares/MG	Usina de Triagem e Compostagem de Lixo	Unidade de compostagem (pátio ou usina)								
354230	Redenção da Serra/SP	Aterro Sanitário de Redenção da Serra	Aterro sanitário	Redenção da Serra	248	236	2	0	11	0	0
354240	Regente Feijó/SP	Unidade de Triagem de Regente Feijó	Aterro controlado	Regente Feijó	1.680	720	0	0	960	0	0

III.598

NOTA: Esta tabela foi produzida a partir do cruzamento do município respondedor com a informação Co020 (exportação de resíduos) e sua respectiva unidade cadastrada no SNIS RS.

TABELA Up02 - INFORMAÇÕES SOBRE O FLUXO DE RESÍDUOS PARA AS UNIDADES DE PROCESSAMENTO

ANO DE
REFERÊNCIA
2011

Município de localização		Unidades de processamento dos resíduos sólidos situadas no município									
		Nome da unidade	Tipo de unidade, segundo o município informante	Município de origem dos resíduos	Quantidade de resíduos recebidos						
					Total	Dom+Pub	Saúde	Indus.	Entulho	Podas	Outros
Código	Nome/UF				t	t	t	t	t	t	t
REGIÃO SUDESTE		Up001	Up003	Up025	Up080	Up007	Up008	Up009	Up010	Up067	Up011
354250	Reginópolis/SP	Aterro Controlado de Reginópolis	Aterro controlado	Reginópolis	2.160	2.160	0	0	0	0	0
315420	Resende Costa/MG	Aterro Controlado de Resende Costa	Aterro controlado	Resende Costa	3.885	3.885	0	0	0	0	0
315440	Ressaquinha/MG	Aterro controlado	Aterro controlado	Ressaquinha	222	150	0	0	48	24	0
315440	Ressaquinha/MG	Galpão de triagem e reciclagem do lixo	Unidade de triagem (galpão ou usina)								
315445	Riachinho/MG	Aterro controlado	Aterro controlado	Riachinho	1.070	920	0	0	150	0	0
354310	Ribeirão Corrente/SP	aterro sanitário em vala	Aterro sanitário	Ribeirão Corrente	840	840	0	0	0	0	0
354325	Ribeirão Grande/SP	Aterro Sanitário Estrada Ferreira dos matos	Aterro sanitário	Ribeirão Grande	315	315	0	0	0	0	0
354325	Ribeirão Grande/SP	Pátio de Compostagem	Unidade de compostagem (pátio ou usina)								
354330	Ribeirão Pires/SP	Galpão de triagem de resíduos sólidos	Unidade de triagem (galpão ou usina)								
354340	Ribeirão Preto/SP	Microondas	Unid. tratamento por microondas ou autoclave	Ribeirão Preto	2.330		2.330				
354340	Ribeirão Preto/SP	Reciclagem de Entulhos	Área de reciclagem de RCD (=un reciclagem	Ribeirão Preto	31.845				31.845		
354340	Ribeirão Preto/SP	TRANSBORDO	Unidade de transbordo	Ribeirão Preto	201.638	201.638	0	0	0	0	0
354340	Ribeirão Preto/SP	Unidade de Reciclagem de Galhos	Unidade de manejo de galhadas e podas	Ribeirão Preto	22.065					22.065	
354360	Rifaina/SP	ATERRO SANITARIO MUNICIPAL	Aterro sanitário	Rifaina	350	350	0	0	0	0	0
354370	Rincão/SP	Aterro Sanitário de Rincão	Aterro sanitário	Rincão	1.296	1.296	0	0	0	0	0
320435	Rio Bananal/ES	Rio Bananal	Aterro controlado	Rio Bananal	2.602	2.080	0	96	390	36	0
330430	Rio Bonito/RJ	Aterro Sanitário Municipal	Aterro sanitário	Rio Bonito	11.522	11.453	68	0	0	0	0
354390	Rio Claro/SP	Área destinada a restos de Podas e Galhos	Unidade de manejo de galhadas e podas	Rio Claro	360					360	
354390	Rio Claro/SP	Área de Transbordo para Resíduos dos Serviços de S	Unidade de transbordo	Rio Claro	124.419	67.718	161	8.180	48.000	360	0
354390	Rio Claro/SP	Aterro Sanitário Municipal de Rio Claro SP	Aterro sanitário	Rio Claro	115.879	67.718	161	0	48.000	0	0
354390	Rio Claro/SP	COOPERVIVA - Cooperativa dos Catadores de Material	Unidade de triagem (galpão ou usina)								
354390	Rio Claro/SP	Vala para Resíduos Industriais	Aterro industrial	Rio Claro	8.180			8.180			
330450	Rio das Flores/RJ	Aterro Controlado da UTC Machado&Raposo	Aterro controlado	Rio das Flores	4.000	4.000	0	0	0	0	0
330450	Rio das Flores/RJ	UND. DE TRIAGEM MACHADO & RAPOSO	Unidade de triagem (galpão ou usina)								
354400	Rio das Pedras/SP	Aterro Municipal Sanitário	Aterro sanitário	Jumirim							
354400	Rio das Pedras/SP	Aterro Municipal Sanitário	Aterro sanitário	Mombuca							
354400	Rio das Pedras/SP	Aterro Municipal Sanitário	Aterro sanitário	Porangaba							
354400	Rio das Pedras/SP	Aterro Municipal Sanitário	Aterro sanitário	Rio das Pedras	21.891	21.891	0	0	0	0	0
330455	Rio de Janeiro/RJ	Área de Transbordo e Triagem (Km0 da rodovia Washi	Área de transb e triagem de RCD e volumosos	Rio de Janeiro	103.603	33.286			70.166	0	150
330455	Rio de Janeiro/RJ	Área p/ entulho/mat. Cobert CTR Gericinó	Área de reciclagem de RCD (=un reciclagem	Rio de Janeiro	183.165				183.165		
330455	Rio de Janeiro/RJ	CTR Gericinó	Aterro sanitário	Rio de Janeiro	1.049.960	912.562	0	0	127.978	3.154	6.266
330455	Rio de Janeiro/RJ	Estação do Caju	Unidade de transbordo	Rio de Janeiro	1.227.848	1.103.551	0	0	0	13.890	110.406
330455	Rio de Janeiro/RJ	Estação Jacarepaguá	Unidade de transbordo	Rio de Janeiro	378.384	349.138	0	0	0	1.755	27.492

NOTA: Esta tabela foi produzida a partir do cruzamento do município respondedor com a informação Co020 (exportação de resíduos) e sua respectiva unidade cadastrada no SNIS RS.

TABELA Up02 - INFORMAÇÕES SOBRE O FLUXO DE RESÍDUOS PARA AS UNIDADES DE PROCESSAMENTO

ANO DE
REFERÊNCIA
2011

Município de localização		Unidades de processamento dos resíduos sólidos situadas no município									
		Nome da unidade	Tipo de unidade, segundo o município informante	Município de origem dos resíduos	Quantidade de resíduos recebidos						
					Total	Dom+Pub	Saúde	Indus.	Entulho	Podas	Outros
Código	Nome/UF				t	t	t	t	t	t	t
REGIÃO SUDESTE		Up001	Up003	Up025	Up080	Up007	Up008	Up009	Up010	Up067	Up011
330455	Rio de Janeiro/RJ	Usina de Irajá	Unidade de triagem (galpão ou usina)	Rio de Janeiro	47.485	47.485					0
330455	Rio de Janeiro/RJ	Usina de Irajá 2	Unidade de transbordo	Rio de Janeiro	146.211	146.211	0	0	0	0	0
330455	Rio de Janeiro/RJ	Usina do Caju	Unidade de triagem (galpão ou usina)	Rio de Janeiro	1.227.848	1.103.551					124.297
330455	Rio de Janeiro/RJ	Usina do Caju 2	Unidade de compostagem (pátio ou usina)	Rio de Janeiro	1.168	1.168				0	
315500	Rio Doce/MG	aterro controlado	Aterro controlado	Rio Doce	48	48	0	0	0	0	0
315500	Rio Doce/MG	usina de triagem e compostagem de rio doce	Unidade de triagem (galpão ou usina)	Rio Doce	120	120					
315510	Rio do Prado/MG	ATERRO CONTROLADO DO RIO DO PRADO	Aterro controlado	Rio do Prado	372	369	1	0	2	0	0
354420	Riolândia/SP	ATERRO SANITARIO	Aterro sanitário	Riolândia	2.280	2.280	0	0	0	0	0
315530	Rio Manso/MG	Rio Manso	Aterro controlado	Rio Manso	496	496	0	0	0	0	0
315590	Rio Preto/MG	Aterro sanitário de Rio Preto - MG	Aterro controlado	Rio Preto	528	528	0	0	0	0	0
315590	Rio Preto/MG	Usina Compostagem Rio Preto - MG	Unidade de compostagem (pátio ou usina)	Rio Preto	46	36				10	
315590	Rio Preto/MG	usina de triagem	Unidade de triagem (galpão ou usina)	Rio Preto	720	720					0
354350	Riversul/SP	ATERRO SANITÁRIO DE PADILHA	Aterro sanitário	Riversul	270	270	0	0	0	0	0
315620	Rochedo de Minas/MG	ATERRO SANITÁRIO DE ROCHEDO DE MINAS	Aterro controlado	Rochedo de Minas	1.200	1.200	0	0	0	0	0
354425	Rosana/SP	Aterro controlado	Aterro controlado	Rosana	3.600	3.600	0	0	0	0	0
354440	Rubiácea/SP	ATERRO SANITÁRIO	Aterro sanitário	Rubiácea	864	864	0	0	0	0	0
354450	Rubinéia/SP	Aterro Controlado	Aterro controlado	Rubinéia	764	764	0	0	0	0	0
315670	Sabará/MG	Centro de Disposição de Resíduos - Macaúbas	Aterro sanitário	Belo Horizonte	951.768	951.768	0	0	0	0	0
315670	Sabará/MG	Centro de Disposição de Resíduos - Macaúbas	Aterro sanitário	Caeté	6.048	6.048	0	0	0	0	0
315670	Sabará/MG	Centro de Disposição de Resíduos - Macaúbas	Aterro sanitário	Capim Branco	1.458	1.458	0	0	0	0	0
315670	Sabará/MG	Centro de Disposição de Resíduos - Macaúbas	Aterro sanitário	Confins	1.212	1.212	0	0	0	0	0
315670	Sabará/MG	Centro de Disposição de Resíduos - Macaúbas	Aterro sanitário	Ibirité	28.188	28.188	0	0	0	0	0
315670	Sabará/MG	Centro de Disposição de Resíduos - Macaúbas	Aterro sanitário	Itaguara							
315670	Sabará/MG	Centro de Disposição de Resíduos - Macaúbas	Aterro sanitário	Lagoa Santa	11.304	11.304	0	0	0	0	0
315670	Sabará/MG	Centro de Disposição de Resíduos - Macaúbas	Aterro sanitário	Moeda	612	612	0	0	0	0	0
315670	Sabará/MG	Centro de Disposição de Resíduos - Macaúbas	Aterro sanitário	Nova Lima	37.692	37.692	0	0	0	0	0
315670	Sabará/MG	Centro de Disposição de Resíduos - Macaúbas	Aterro sanitário	Pedro Leopoldo	11.292	11.292	0	0	0	0	0
315670	Sabará/MG	Centro de Disposição de Resíduos - Macaúbas	Aterro sanitário	Sabará	21.600	21.600	0	0	0	0	0
315670	Sabará/MG	Centro de Disposição de Resíduos - Macaúbas	Aterro sanitário	São José da Lapa	3.540	3.540	0	0	0	0	0
315680	Sabinópolis/MG	ATERRO CONTROLADO MUNICIPAL SABINÓPOLIS	Aterro controlado	Sabinópolis	1.471	1.464	7	0	0	0	0
354470	Sagres/SP	Aterro Sanitário	Aterro sanitário	Sagres	432	360	0	0	60	0	12
354480	Sales/SP	Prefeitura Municipal de sales	Aterro controlado	Sales	505	505	0	0	0	0	0
315700	Salinas/MG	Aterro controlado	Aterro controlado	Salinas	8.464	8.451	9	0	0	0	3

TABELA Up02 - INFORMAÇÕES SOBRE O FLUXO DE RESÍDUOS PARA AS UNIDADES DE PROCESSAMENTO

ANO DE
REFERÊNCIA
2011

Município de localização		Unidades de processamento dos resíduos sólidos situadas no município									
		Nome da unidade	Tipo de unidade, segundo o município informante	Município de origem dos resíduos	Quantidade de resíduos recebidos						
					Total	Dom+Pub	Saúde	Indus.	Entulho	Podas	Outros
Código	Nome/UF				t	t	t	t	t	t	t
REGIÃO SUDESTE		Up001	Up003	Up025	Up080	Up007	Up008	Up009	Up010	Up067	Up011
354520	Salto/SP	Aterro Sanitário	Aterro sanitário	Salto	28.584	23.800	0	0	0	0	4.785
354530	Salto de Pirapora/SP	Aterro Sanitário	Aterro controlado	Salto de Pirapora	25	25	0	0	0	0	0
354580	Santa Bárbara D Oeste/SP	Aterro Sanitário Municipal de Santa Bárbara dOeste	Aterro sanitário	Santa Bárbara D Oeste	58.370	41.742	140	0	0	1.063	15.426
354580	Santa Bárbara D Oeste/SP	Depósito de Entulhos	Outra								
354600	Santa Branca/SP	aterro sanitario	Aterro sanitário	Santa Branca	5.000	5.000	0	0	0	0	0
354610	Santa Clara D Oeste/SP	Aterro de Residuos Solidos	Aterro controlado	Santa Clara D Oeste	493	493	0	0	0	0	0
354630	Santa Cruz das Palmeiras/SP	Aterro Sanitário em Valas	Aterro controlado	Santa Cruz das Palmeiras	7.977	7.977	0	0	0	0	0
354650	Santa Ernestina/SP	Santa Ernestina	Aterro sanitário	Santa Ernestina	720	720	0	0	0	0	0
354680	Santa Isabel/SP	Anaconda Ambiental	Aterro controlado	Arujá	9.390	9.390	0	0	0	0	0
354680	Santa Isabel/SP	Anaconda Ambiental	Aterro controlado	Mogi das Cruzes	68.000	68.000	0	0	0	0	0
354680	Santa Isabel/SP	Anaconda Ambiental	Aterro controlado	Santa Isabel	10.815	10.800	15	0	0	0	0
315770	Santa Juliana/MG	santa juliana	Lixão	Santa Juliana	7.200	7.200	0	0	0	0	0
315770	Santa Juliana/MG	USINA DE RECICLAGEM DA PREFEITURA	Unidade de triagem (galpão ou usina)								
354690	Santa Lúcia/SP	Aterro Sanitário	Aterro sanitário	Santa Lúcia	2.299	2.155	4	0	140	0	0
315780	Santa Luzia/MG	ATERRO CONTROLADO	Aterro controlado	Santa Luzia	38.082	37.884	14	0	184	0	0
354700	Santa Maria da Serra/SP	ATERRO SANITÁRIO DE SANTA MARIA DA SERRA	Aterro sanitário	Santa Maria da Serra	912	912	0	0	0	0	0
330460	Santa Maria Madalena/RJ	MTR - Madalena Tratamento de Resíduos Urbanos	Aterro sanitário	Bom Jardim	9.820	9.820	0	0	0	0	0
330460	Santa Maria Madalena/RJ	MTR - Madalena Tratamento de Resíduos Urbanos	Aterro sanitário	Carapebus	6.300	6.300	0	0	0	0	0
330460	Santa Maria Madalena/RJ	MTR - Madalena Tratamento de Resíduos Urbanos	Aterro sanitário	Conceição de Macabu	6.900	6.900	0	0	0	0	0
330460	Santa Maria Madalena/RJ	MTR - Madalena Tratamento de Resíduos Urbanos	Aterro sanitário	Cordeiro	6.444	6.444	0	0	0	0	0
330460	Santa Maria Madalena/RJ	MTR - Madalena Tratamento de Resíduos Urbanos	Aterro sanitário	Duas Barras	4.752	4.752	0	0	0	0	0
330460	Santa Maria Madalena/RJ	MTR - Madalena Tratamento de Resíduos Urbanos	Aterro sanitário	Macuco	2.865	2.865	0	0	0	0	0
330460	Santa Maria Madalena/RJ	MTR - Madalena Tratamento de Resíduos Urbanos	Aterro sanitário	Quissamã	5.675	5.675	0	0	0	0	0
330460	Santa Maria Madalena/RJ	MTR - Madalena Tratamento de Resíduos Urbanos	Aterro sanitário	Santa Maria Madalena	1.968	1.968	0	0	0	0	0
330460	Santa Maria Madalena/RJ	MTR - Madalena Tratamento de Resíduos Urbanos	Aterro sanitário	São Sebastião do Alto	15	15	0	0	0	0	0
330460	Santa Maria Madalena/RJ	MTR - Madalena Tratamento de Resíduos Urbanos	Aterro sanitário	Trajano de Morais	2.400	2.400	0	0	0	0	0
330460	Santa Maria Madalena/RJ	Usina de Tratamento de Lixo - UTL/ Transbordo	Unidade de transbordo	Santa Maria Madalena	2.226	2.226					
330460	Santa Maria Madalena/RJ	Usina de Tratamento de Lixo - UTL/Triagem	Unidade de triagem (galpão ou usina)	Santa Maria Madalena	2.226	2.226					
354710	Santa Mercedes/SP	Aterro Controlado	Aterro controlado	Santa Mercedes	924	924	0	0	0	0	0
354720	Santana da Ponte Pensa/SP	ATERRO SANITÁRIO	Aterro sanitário	Santana da Ponte Pensa	264	264	0	0	0	0	0
315895	Santana do Paraíso/MG	Vital Engenharia	Aterro sanitário	Belo Oriente	250	250	0	0	0	0	0
315895	Santana do Paraíso/MG	Vital Engenharia	Aterro sanitário	Coronel Fabriciano	1.500	1.500	0	0	0	0	0
315895	Santana do Paraíso/MG	Vital Engenharia	Aterro sanitário	Ipatinga	4.200	4.200	0	0	0	0	0

NOTA: Esta tabela foi produzida a partir do cruzamento do município respondedor com a informação Co020 (exportação de resíduos) e sua respectiva unidade cadastrada no SNIS RS.

TABELA Up02 - INFORMAÇÕES SOBRE O FLUXO DE RESÍDUOS PARA AS UNIDADES DE PROCESSAMENTO

ANO DE
REFERÊNCIA
2011

Município de localização		Unidades de processamento dos resíduos sólidos situadas no município									
		Nome da unidade	Tipo de unidade, segundo o município informante	Município de origem dos resíduos	Quantidade de resíduos recebidos						
					Total	Dom+Pub	Saúde	Indus.	Entulho	Podas	Outros
Código	Nome/UF				t	t	t	t	t	t	t
REGIÃO SUDESTE		Up001	Up003	Up025	Up080	Up007	Up008	Up009	Up010	Up067	Up011
315895	Santana do Paraíso/MG	Vital Engenharia	Aterro sanitário	Marliéria	45	45	0	0	0	0	0
315895	Santana do Paraíso/MG	Vital Engenharia	Aterro sanitário	Santana do Paraíso	4.320	4.320	0	0	0	0	0
315895	Santana do Paraíso/MG	Vital Engenharia	Aterro sanitário	Timóteo	1.200	1.200	0	0	0	0	0
354740	Santa Rita D Oeste/SP	ATERRO SANITÁRIO	Aterro sanitário	Santa Rita D Oeste	1.196	822	0	0	350	0	24
354750	Santa Rita do Passa Quatro/SP	Aterro Sanitário de Santa Rita do Passa Quatro	Aterro sanitário	Santa Rita do Passa Quatro	8.000	8.000	0	0	0	0	0
315960	Santa Rita do Sapucaí/MG	Aterro controlado municipal de residuos urbanos	Aterro controlado	Santa Rita do Sapucaí	360	0	0	0	0	0	0
354760	Santa Rosa de Viterbo/SP	PH7 Serviços Ambientais	Aterro sanitário	Santa Rosa de Viterbo	6.100	4.716	0	0	0	0	1.384
315980	Santa Vitória/MG	ATERRO CONTROLADO DE SANTA VITÓRIA	Aterro controlado	Santa Vitória	3.400	3.400	0	0	0	0	0
354780	Santo André/SP	Aterro Sanitário Municipal de Santo André	Aterro sanitário	Santo André	256.242	230.605	1.310	0	23.894	0	433
354780	Santo André/SP	Coopcicla	Unidade de triagem (galpão ou usina)								
354780	Santo André/SP	Cooperativa Cid. Limpa	Unidade de triagem (galpão ou usina)								
354780	Santo André/SP	Peralta Ambiental Importação e Exportação Ltda.	Aterro sanitário	Santo André	365.930	230.604	1.310	433	23.894	0	109.689
354790	Santo Antônio da Alegria/SP	Aterro Sanitario Municipal	Aterro sanitário	Santo Antônio da Alegria	635	635	0	0	0	0	0
354800	Santo Antônio de Posse/SP	STERLIX	Outra	Santo Antônio de Posse	8	0	8				
316030	Santo Antônio do Jacinto/MG	LIXÃO DE SANTO ANTÔNIO DO JACINTO	Lixão	Santo Antônio do Jacinto	2.880	2.880	0	0	0	0	0
316040	Santo Antônio do Monte/MG	Aterro Controlado do Município de Santo Antonio do	Aterro controlado	Santo Antônio do Monte	57	15	12	10	15	5	0
316060	Santo Hipólito/MG	Aterro Sanitário	Lixão	Santo Hipólito	180	180	0	0	0	0	0
354840	Santópolis do Aguapeí/SP	ATERRO MUNICIPAL	Aterro sanitário	Santópolis do Aguapeí	1.440	1.440	0	0	0	0	0
354850	Santos/SP	Área de Transbordo e Triagem - Alemoa	Unidade de transbordo	Santos	207.803	187.008	0	0	20.045	750	0
354850	Santos/SP	Aterro Sanitário Sítio das Neves	Aterro sanitário	Bertioga	22.000	22.000	0	0	0	0	0
354850	Santos/SP	Aterro Sanitário Sítio das Neves	Aterro sanitário	Cubatão	32.000	32.000	0	0	0	0	0
354850	Santos/SP	Aterro Sanitário Sítio das Neves	Aterro sanitário	Guarujá	96.000	96.000	0	0	0	0	0
354850	Santos/SP	Aterro Sanitário Sítio das Neves	Aterro sanitário	Miracatu	3.000	3.000	0	0	0	0	0
354850	Santos/SP	Aterro Sanitário Sítio das Neves	Aterro sanitário	Mongaguá	18.600	18.600	0	0	0	0	0
354850	Santos/SP	Aterro Sanitário Sítio das Neves	Aterro sanitário	Praia Grande	98.000	98.000	0	0	0	0	0
354850	Santos/SP	Aterro Sanitário Sítio das Neves	Aterro sanitário	Santos	207.803	187.008	0	0	20.045	750	0
354850	Santos/SP	Usina de Separação	Unidade de triagem (galpão ou usina)								
316080	São Bento Abade/MG	Aterro Controlado de São Bento Abade	Aterro controlado	São Bento Abade	2.760	1.200	0	60	1.500	0	0
354870	São Bernardo do Campo/SP	Centro de Ecologia e Cidadania - Associação Raio d	Unidade de triagem (galpão ou usina)	São Bernardo do Campo	1.240	910					330
354870	São Bernardo do Campo/SP	Centro Ecologia e Cidadania - Associação Refazendo	Unidade de triagem (galpão ou usina)	São Bernardo do Campo	1.014	744					270
316090	São Brás do Suaçuí/MG	Aterro de Rejeitos	Aterro controlado	São Brás do Suaçuí	400	400	0	0	0	0	0
316090	São Brás do Suaçuí/MG	USINA DE TRIAGEM DE SÃO BRÁS DO SUAÇUÍ	Unidade de triagem (galpão ou usina)								
354890	São Carlos/SP	Aterro de Resíduos da Construção Civil	Aterro de Resíduos da Construção Civil	São Carlos	161.011				161.011		

NOTA: Esta tabela foi produzida a partir do cruzamento do município respondedor com a informação Co020 (exportação de resíduos) e sua respectiva unidade cadastrada no SNIS RS.

TABELA Up02 - INFORMAÇÕES SOBRE O FLUXO DE RESÍDUOS PARA AS UNIDADES DE PROCESSAMENTO

ANO DE
REFERÊNCIA
2011

Município de localização		Unidades de processamento dos resíduos sólidos situadas no município									
		Nome da unidade	Tipo de unidade, segundo o município informante	Município de origem dos resíduos	Quantidade de resíduos recebidos						
					Total	Dom+Pub	Saúde	Indus.	Entulho	Podas	Outros
Código	Nome/UF				t	t	t	t	t	t	t
REGIÃO SUDESTE		Up001	Up003	Up025	Up080	Up007	Up008	Up009	Up010	Up067	Up011
354890	São Carlos/SP	Aterro Sanitário Municipal	Aterro sanitário	São Carlos	66.042	66.042	0	0	0	0	0
354890	São Carlos/SP	Central de Triagem de materiais Recicláveis do Ara	Área de transb e triagem de RCD e volumosos	São Carlos	1.818					1.440	378
354890	São Carlos/SP	COOPERVIDA	Unidade de triagem (galpão ou usina)	São Carlos	1.561	1.561					
354890	São Carlos/SP	Estação de Transbordo	Unidade de transbordo	São Carlos	2.606	2.606					
354890	São Carlos/SP	Galpão de Transbordo de Pneus	Outra								
354890	São Carlos/SP	Horta Municipal	Unidade de compostagem (pátio ou usina)	São Carlos	500	400				100	
354890	São Carlos/SP	Transbordo de RSS	Unidade de transbordo	São Carlos	271		271				
354890	São Carlos/SP	Usina de Triagem de RCD	Área de reciclagem de RCD (=un reciclagem	São Carlos	40.000				40.000		
316095	São Domingos das Dores/MG	Aterro Controlado de São Domingos das Dores	Aterro controlado	São Domingos das Dores	3.700	3.700	0	0	0	0	0
316105	São Félix de Minas/MG	Aterro Controlado	Aterro controlado	São Félix de Minas	1.062	500	12	0	550	0	0
316110	São Francisco/MG	ATERRO SANITÁRIO	Aterro sanitário	São Francisco	4.745	4.745	0	0	0	0	0
316140	São Francisco do Glória/MG	SÃO FRANCISCO DO GLÓRIA	Aterro controlado	São Francisco do Glória	120	120	0	0	0	0	0
320470	São Gabriel da Palha/ES	Aterro controlado	Aterro controlado	São Gabriel da Palha	10.950	10.950	0	0	0	0	0
320470	São Gabriel da Palha/ES	Usina de Triagem	Unidade de triagem (galpão ou usina)	São Gabriel da Palha	10.950	10.950					0
316165	São Geraldo do Baixo/MG	LIXÃO DE SÃO GERALDO DO BAIXIO	Lixão	São Geraldo do Baixo	30	30	0	0	0	0	0
330490	São Gonçalo/RJ	Aterro de Itaoca - CTR Alcantara	Lixão	Niterói	20.000	6.000	0	0	0	0	14.000
330490	São Gonçalo/RJ	Aterro de Itaoca - CTR Alcantara	Lixão	São Gonçalo	360.246	360.246	0	0	0	0	0
330490	São Gonçalo/RJ	Operação do Incinerador	Unidade de tratamento por incineração								
316170	São Gonçalo do Abaeté/MG	ATERRO CONTROLADO	Aterro controlado	São Gonçalo do Abaeté	705	705	0	0	0	0	0
316190	São Gonçalo do Rio Abaixo/MG	Aterro Sanitário	Aterro sanitário	São Gonçalo do Rio Abaixo	1.586	480	6	0	900	200	0
316220	São João Batista do Glória/MG	Aterro Controlado	Aterro controlado	São João Batista do Glória	304	304	0	0	0	0	0
316220	São João Batista do Glória/MG	Unidade de Compostagem (Galpão ou Usina)	Unidade de triagem (galpão ou usina)	São João Batista do Glória	202	202					
316220	São João Batista do Glória/MG	Unidade de Triagem de Resíduos Sólidos	Unidade de triagem (galpão ou usina)	São João Batista do Glória	1.125	1.125					0
330500	São João da Barra/RJ	lixão Chatuba II	Lixão	São João da Barra	8.540	8.513	0	0	27	0	0
330500	São João da Barra/RJ	Unidade de Triagem de rResíduos Solidos Chatuba	Área de transb e triagem de RCD e volumosos								
354910	São João da Boa Vista/SP	São João da Boa Vista	Aterro controlado	Águas da Prata	1.747	1.747	0	0	0	0	0
354910	São João da Boa Vista/SP	São João da Boa Vista	Aterro controlado	São João da Boa Vista	18.241	18.241	0	0	0	0	0
354925	São João de Iracema/SP	Aterro Controlado de São João de Iracema	Aterro controlado	São João de Iracema	1.050	1.050	0	0	0	0	0
316250	São João del Rei/MG	Aterro Controlado Não Regularizado da Estrada dos	Aterro controlado	Conceição da Barra de Minas							
316250	São João del Rei/MG	Aterro Controlado Não Regularizado da Estrada dos	Aterro controlado	Santa Cruz de Minas	1.095	1.095	0	0	0	0	0
316250	São João del Rei/MG	Aterro Controlado Não Regularizado da Estrada dos	Aterro controlado	São João del Rei	115.432	115.216	216	0	0	0	0
316265	São João do Pacuí/MG	Lixão	Lixão	São João do Pacuí	483	483	0	0	0	0	0
316280	São João Evangelista/MG	Aterro Controlado	Aterro controlado	São João Evangelista	1.390	1.390	0	0	0	0	0

NOTA: Esta tabela foi produzida a partir do cruzamento do município respondedor com a informação Co020 (exportação de resíduos) e sua respectiva unidade cadastrada no SNIS RS.

TABELA Up02 - INFORMAÇÕES SOBRE O FLUXO DE RESÍDUOS PARA AS UNIDADES DE PROCESSAMENTO

ANO DE
REFERÊNCIA
2011

Município de localização		Unidades de processamento dos resíduos sólidos situadas no município									
		Nome da unidade	Tipo de unidade, segundo o município informante	Município de origem dos resíduos	Quantidade de resíduos recebidos						
					Total	Dom+Pub	Saúde	Indus.	Entulho	Podas	Outros
Código	Nome/UF				t	t	t	t	t	t	t
REGIÃO SUDESTE		Up001	Up003	Up025	Up080	Up007	Up008	Up009	Up010	Up067	Up011
316280	São João Evangelista/MG	UTC - Usina de triagem e Compostagem de Resíduos	Unidade de triagem (galpão ou usina)	São João Evangelista	1.390	1.390					
354940	São Joaquim da Barra/SP	AMBITEC	Aterro sanitário	Guará	10.593	10.593	0	0	0	0	0
354940	São Joaquim da Barra/SP	AMBITEC	Aterro sanitário	São Joaquim da Barra	10.593	10.593	0	0	0	0	0
354970	São José do Rio Pardo/SP	Aterro Sanitário de São José do Rio Pardo	Aterro sanitário	São José do Rio Pardo	9.000	9.000	0	0	0	0	0
354980	São José do Rio Preto/SP	ATERRO CONSTROESTE	Aterro sanitário	Guapiaçu	1.000	1.000	0	0	0	0	0
354980	São José do Rio Preto/SP	ATERRO CONSTROESTE	Aterro sanitário	Ilha Solteira							
354980	São José do Rio Preto/SP	ATERRO CONSTROESTE	Aterro sanitário	José Bonifácio							
354980	São José do Rio Preto/SP	ATERRO CONSTROESTE	Aterro sanitário	Marapoama							
354980	São José do Rio Preto/SP	ATERRO CONSTROESTE	Aterro sanitário	Nova Independência							
354980	São José do Rio Preto/SP	ATERRO CONSTROESTE	Aterro sanitário	Parapuã							
354980	São José do Rio Preto/SP	ATERRO CONSTROESTE	Aterro sanitário	Pirangi							
354980	São José do Rio Preto/SP	ATERRO CONSTROESTE	Aterro sanitário	Planalto							
354980	São José do Rio Preto/SP	ATERRO CONSTROESTE	Aterro sanitário	São José do Rio Preto	132.000	132.000	0	0	0	0	0
354980	São José do Rio Preto/SP	ATERRO CONSTROESTE	Aterro sanitário	Tabapuã							
354980	São José do Rio Preto/SP	ATERRO CONSTROESTE	Aterro sanitário	Valparaíso							
354980	São José do Rio Preto/SP	Usina de Compostagem	Unidade de transbordo								
354980	São José do Rio Preto/SP	Usina de Triagem	Unidade de transbordo								
354980	São José do Rio Preto/SP	Usina de Triagem e Reciclagem de RCD	Área de reciclagem de RCD (=un reciclagem								
354990	São José dos Campos/SP	Estação de Tratamento de Resíduos Sólidos	Aterro sanitário	São José dos Campos	224.874	224.874	0	0	0	0	0
354990	São José dos Campos/SP	FUTURA DE SÃO JOSÉ DOS CAMPOS	Unidade de triagem (galpão ou usina)								
330515	São José do Vale do Rio Preto/RJ	Unidade de compostagem(pátio ou usina)	Unidade de transbordo								
316370	São Lourenço/MG	São Lourenço	Lixão	São Lourenço	14.670	14.670	0	0	0	0	0
355000	São Luís do Paraitinga/SP	Aterro	Aterro controlado	São Luís do Paraitinga	1.080	1.080	0	0	0	0	0
355010	São Manuel/SP	Aterro sanitário Municipal	Aterro sanitário	São Manuel	11.217	6.017	5.200	0	0	0	0
320490	São Mateus/ES	LIXÃO BAIRRO LIBERDADE	Lixão	São Mateus	51.648	23.319	105	0	28.080	144	0
316380	São Miguel do Anta/MG	aterro sanitario	Aterro sanitário	Canaã	172	172	0	0	0	0	0
316380	São Miguel do Anta/MG	aterro sanitario	Aterro sanitário	São Miguel do Anta	288	288	0	0	0	0	0
316380	São Miguel do Anta/MG	CONSORCIO INTERMUNICIPAL PARA GESTÃO DE	Unidade de compostagem (pátio ou usina)	Canaã	864	864				0	
316380	São Miguel do Anta/MG	CONSORCIO INTERMUNICIPAL PARA GESTÃO DE	Unidade de compostagem (pátio ou usina)	São Miguel do Anta	1.440	1.440				0	
355030	São Paulo/SP	Aterro de Inertes Itaquareia	Aterro de Resíduos da Construção Civil	São Paulo	410.274				410.274		
355030	São Paulo/SP	Aterro de Inertes Lumina	Aterro de Resíduos da Construção Civil	São Paulo	304.065				304.065		
355030	São Paulo/SP	Aterro Riuma	Aterro de Resíduos da Construção Civil	São Paulo	138.710				138.710		
355030	São Paulo/SP	CDR PEDREIRA - Centro de Disposição de Resíduos	Aterro sanitário	São Paulo	1.092.923	1.325	0	0	492.775	53.882	544.940

NOTA: Esta tabela foi produzida a partir do cruzamento do município respondedor com a informação Co020 (exportação de resíduos) e sua respectiva unidade cadastrada no SNIS RS.

TABELA Up02 - INFORMAÇÕES SOBRE O FLUXO DE RESÍDUOS PARA AS UNIDADES DE PROCESSAMENTO

ANO DE
REFERÊNCIA
2011

Município de localização		Unidades de processamento dos resíduos sólidos situadas no município									
Código	Nome/UF	Nome da unidade	Tipo de unidade, segundo o município informante	Município de origem dos resíduos	Quantidade de resíduos recebidos						
					Total	Dom+Pub	Saúde	Indus.	Entulho	Podas	Outros
					t	t	t	t	t	t	t
REGIÃO SUDESTE		Up001	Up003	Up025	Up080	Up007	Up008	Up009	Up010	Up067	Up011
355030	São Paulo/SP	Central de Triagem Barra Funda	Unidade de triagem (galpão ou usina)	São Paulo	150						150
355030	São Paulo/SP	Central de Triagem Camargo Novo	Unidade de triagem (galpão ou usina)	São Paulo	786						786
355030	São Paulo/SP	Central de Triagem Capela do Socorro	Unidade de triagem (galpão ou usina)	São Paulo	4.348						4.348
355030	São Paulo/SP	Central de Triagem Grajaú	Unidade de triagem (galpão ou usina)	São Paulo	695						695
355030	São Paulo/SP	Central de Triagem Granja Julieta (Sto Amaro)	Unidade de triagem (galpão ou usina)	São Paulo	1.140						1.140
355030	São Paulo/SP	Central de Triagem Itaim Paulista	Unidade de triagem (galpão ou usina)	São Paulo	2.625						2.625
355030	São Paulo/SP	Central de Triagem Itaquera	Unidade de triagem (galpão ou usina)	São Paulo	1.276						1.276
355030	São Paulo/SP	Central de Triagem Jaçanã	Unidade de triagem (galpão ou usina)	São Paulo	1.778						1.778
355030	São Paulo/SP	Central de Triagem Jaraguá	Unidade de triagem (galpão ou usina)	São Paulo	1.992						1.992
355030	São Paulo/SP	Central de Triagem Miguel Yunes	Unidade de triagem (galpão ou usina)	São Paulo	3.795						3.795
355030	São Paulo/SP	Central de Triagem Mooca	Unidade de triagem (galpão ou usina)	São Paulo	2.410						2.410
355030	São Paulo/SP	Central de Triagem Pantanal	Unidade de triagem (galpão ou usina)	São Paulo	488						488
355030	São Paulo/SP	Central de Triagem Parque São Rafael	Unidade de triagem (galpão ou usina)	São Paulo	344						344
355030	São Paulo/SP	Central de Triagem Penha	Unidade de triagem (galpão ou usina)	São Paulo	1.500						1.500
355030	São Paulo/SP	Central de Triagem Pinheiros	Unidade de triagem (galpão ou usina)	São Paulo	3.405						3.405
355030	São Paulo/SP	Central de Triagem Pirituba	Unidade de triagem (galpão ou usina)	São Paulo	1.378						1.378
355030	São Paulo/SP	Central de Triagem São Matheus	Unidade de triagem (galpão ou usina)	São Paulo	4.588						4.588
355030	São Paulo/SP	Central de Triagem Sé	Unidade de triagem (galpão ou usina)	São Paulo	3.971						3.971
355030	São Paulo/SP	Central de Triagem Vila Leopoldina	Unidade de triagem (galpão ou usina)	São Paulo	3.139						3.139
355030	São Paulo/SP	Central de Triagem Vila Maria	Unidade de triagem (galpão ou usina)	São Paulo	283						283
355030	São Paulo/SP	C.T.R. Leste	Aterro sanitário	São Paulo	931.888	867.290	0	0	0	0	64.598
355030	São Paulo/SP	Ecoponto Água Espraiada	Outra	São Paulo	2.824						2.824
355030	São Paulo/SP	Ecoponto Alceu Maynard	Outra	São Paulo	2.505						2.505
355030	São Paulo/SP	Ecoponto Alvarenga	Outra	São Paulo	2.133						2.133
355030	São Paulo/SP	Ecoponto Anhaia Mello	Outra								
355030	São Paulo/SP	Ecoponto Armênia	Outra	São Paulo	307						307
355030	São Paulo/SP	Ecoponto Astarte	Outra	São Paulo	11.050						11.050
355030	São Paulo/SP	Ecoponto Bandeirantes	Outra	São Paulo	2.071						2.071
355030	São Paulo/SP	Ecoponto Barra Funda (Coopermiti)	Outra	São Paulo	179						179
355030	São Paulo/SP	Eco Ponto Bresser	Outra	São Paulo	23.772						23.772
355030	São Paulo/SP	Ecoponto Carlito Maia	Outra	São Paulo	4.267						4.267
355030	São Paulo/SP	Ecoponto Casa Verde	Outra	São Paulo	3.076						3.076
355030	São Paulo/SP	Ecoponto Cipoaba	Outra	São Paulo	2.491						2.491

NOTA: Esta tabela foi produzida a partir do cruzamento do município respondedor com a informação Co020 (exportação de resíduos) e sua respectiva unidade cadastrada no SNIS RS.

TABELA Up02 - INFORMAÇÕES SOBRE O FLUXO DE RESÍDUOS PARA AS UNIDADES DE PROCESSAMENTO

ANO DE
REFERÊNCIA
2011

Município de localização		Unidades de processamento dos resíduos sólidos situadas no município									
		Nome da unidade	Tipo de unidade, segundo o município informante	Município de origem dos resíduos	Quantidade de resíduos recebidos						
					Total	Dom+Pub	Saúde	Indus.	Entulho	Podas	Outros
Código	Nome/UF				t	t	t	t	t	t	t
REGIÃO SUDESTE		Up001	Up003	Up025	Up080	Up007	Up008	Up009	Up010	Up067	Up011
355030	São Paulo/SP	Ecoponto Cônego José	Outra	São Paulo	6.192						6.192
355030	São Paulo/SP	Ecoponto Gamelinha	Outra	São Paulo	1.014						1.014
355030	São Paulo/SP	Ecoponto Glicério	Outra	São Paulo	12.494						12.494
355030	São Paulo/SP	Ecoponto Imperador	Outra	São Paulo	2.244						2.244
355030	São Paulo/SP	Ecoponto Jardim São Paulo	Outra	São Paulo	912						912
355030	São Paulo/SP	Ecoponto Jd. São Nicolau	Outra	São Paulo	6.518						6.518
355030	São Paulo/SP	Ecoponto Liberdade	Outra	São Paulo	716						716
355030	São Paulo/SP	Ecoponto Maria do Carmo	Outra	São Paulo	4.940						4.940
355030	São Paulo/SP	Ecoponto Mirandópolis	Outra	São Paulo	3.856						3.856
355030	São Paulo/SP	Ecoponto Moreira	Outra	São Paulo	1.222						1.222
355030	São Paulo/SP	Ecoponto Nascer do Sol	Outra	São Paulo	1.102						1.102
355030	São Paulo/SP	Ecoponto Parque Guarani	Outra	São Paulo	1.556						1.556
355030	São Paulo/SP	Ecoponto Parque Peruche	Outra	São Paulo	6.200						6.200
355030	São Paulo/SP	Ecoponto Pedro Nunes	Outra	São Paulo	2.924						2.924
355030	São Paulo/SP	Ecoponto Penha 1	Outra	São Paulo	4.384						4.384
355030	São Paulo/SP	Eco Ponto Pinheiros	Outra	São Paulo	5.526						5.526
355030	São Paulo/SP	Ecoponto Recanto dos Humildes	Outra	São Paulo	708						708
355030	São Paulo/SP	Ecoponto Santa Cruz	Outra	São Paulo	5.127						5.127
355030	São Paulo/SP	Ecoponto Santo Dias	Outra	São Paulo	852						852
355030	São Paulo/SP	Ecoponto São Lucas	Outra	São Paulo	25.967						25.967
355030	São Paulo/SP	Ecoponto Sapopemba	Outra	São Paulo	8.272						8.272
355030	São Paulo/SP	Eco Ponto Tatuapé	Outra	São Paulo	5.174						5.174
355030	São Paulo/SP	Ecoponto Tereza Cristina	Outra	São Paulo	6.010						6.010
355030	São Paulo/SP	Ecoponto Tiquatira	Outra	São Paulo	5.463						5.463
355030	São Paulo/SP	Ecoponto Viaduto Engenheiro Badra	Outra	São Paulo	7.152						7.152
355030	São Paulo/SP	Ecoponto Vicente Rao	Outra	São Paulo	3.669						3.669
355030	São Paulo/SP	Ecoponto Vigário Godói	Outra	São Paulo	5.213						5.213
355030	São Paulo/SP	Ecoponto Vila Cardoso Franco	Outra	São Paulo	1.924						1.924
355030	São Paulo/SP	Ecoponto Vila Guilherme	Outra	São Paulo	6.282						6.282
355030	São Paulo/SP	Ecoponto Vila Madalena	Outra	São Paulo	4.315						4.315
355030	São Paulo/SP	Ecoponto Vila Nova Cachoeirinha	Outra	São Paulo	1.371						1.371
355030	São Paulo/SP	Ecoponto Vila Santa Maria	Outra	São Paulo	2.354						2.354
355030	São Paulo/SP	Est de Trat. De Saúde Jaguaré - ETD	Unid. tratamento por microondas ou autoclave	São Paulo	30.783		30.783				

NOTA: Esta tabela foi produzida a partir do cruzamento do município respondedor com a informação Co020 (exportação de resíduos) e sua respectiva unidade cadastrada no SNIS RS.

TABELA Up02 - INFORMAÇÕES SOBRE O FLUXO DE RESÍDUOS PARA AS UNIDADES DE PROCESSAMENTO

ANO DE
REFERÊNCIA
2011

Município de localização		Unidades de processamento dos resíduos sólidos situadas no município									
		Nome da unidade	Tipo de unidade, segundo o município informante	Município de origem dos resíduos	Quantidade de resíduos recebidos						
					Total	Dom+Pub	Saúde	Indus.	Entulho	Podas	Outros
Código	Nome/UF				t	t	t	t	t	t	t
REGIÃO SUDESTE		Up001	Up003	Up025	Up080	Up007	Up008	Up009	Up010	Up067	Up011
355030	São Paulo/SP	Transbordo Itatinga	Unidade de transbordo	São Paulo	372.172				372.172		
355030	São Paulo/SP	Transbordo Ponte Pequena	Unidade de transbordo	São Paulo	1.563.732	1.562.638	1.048	0	0	0	46
355030	São Paulo/SP	Transbordo Santo Amaro	Unidade de transbordo	São Paulo	825.606	825.112	411	0	0	0	84
355030	São Paulo/SP	Transbordo Vergueiro	Unidade de transbordo	São Paulo	563.609	562.698	911	0	0	0	0
330520	São Pedro da Aldeia/RJ	Dois Arcos Construções e Gestão de Resíduos Ltda	Aterro sanitário	Arraial do Cabo							
330520	São Pedro da Aldeia/RJ	Dois Arcos Construções e Gestão de Resíduos Ltda	Aterro sanitário	Cabo Frio	29	0	7	0	0	0	22
330520	São Pedro da Aldeia/RJ	Dois Arcos Construções e Gestão de Resíduos Ltda	Aterro sanitário	Casimiro de Abreu							
330520	São Pedro da Aldeia/RJ	Dois Arcos Construções e Gestão de Resíduos Ltda	Aterro sanitário	Iguaba Grande							
330520	São Pedro da Aldeia/RJ	Dois Arcos Construções e Gestão de Resíduos Ltda	Aterro sanitário	São Pedro da Aldeia	24	0	6	0	0	0	19
355050	São Pedro do Turvo/SP	Aterro Sanitário Municipal	Aterro sanitário	São Pedro do Turvo	900	900	0	0	0	0	0
355070	São Sebastião/SP	Coopersuss	Unidade de triagem (galpão ou usina)								
355070	São Sebastião/SP	Transbordo	Unidade de transbordo								
355080	São Sebastião da Grama/SP	Aterro Sanitário Municipal	Lixão	São Sebastião da Grama	2.250	2.250	0	0	0	0	0
316447	São Sebastião do Anta/MG	Lixão	Lixão	São Sebastião do Anta	3.000	3.000	0	0	0	0	0
316470	São Sebastião do Paraíso/MG	Aterro Controlado Municipal	Aterro controlado	São Sebastião do Paraíso	14.400	14.400	0	0	0	0	0
316500	São Tiago/MG	PREFEITURA MUNICIPAL DE SÃO TIAGO	Aterro sanitário	São Tiago	150	150	0	0	0	0	0
316500	São Tiago/MG	USINA DE TRIAGEM E RECICLAGEM DE LIXO	Unidade de triagem (galpão ou usina)								
355100	São Vicente/SP	Área de Transbordo e Triagem - Sambaiatuba	Unidade de transbordo	São Vicente	124.112	86.855					37.256
355100	São Vicente/SP	Coopercial	Unidade de triagem (galpão ou usina)	São Vicente	124.112	86.855					37.256
316530	São Vicente de Minas/MG	Valas de Depósito de Rejeitos	Aterro controlado	São Vicente de Minas	937	936	1	0	0	0	0
316560	Senador Cortes/MG	Lixão	Lixão	Senador Cortes	317	317	0	0	0	0	0
316590	Senador Modestino Gonçalves/MG	Usina de triagem e Compostagem de Resíduos	Unidade de triagem (galpão ou usina)								
316590	Senador Modestino Gonçalves/MG	Vala de Rejeito	Aterro controlado	Senador Modestino Gonçalves	80	80	0	0	0	0	0
316600	Senhora de Oliveira/MG	ATERRO DE REJEITO INEGRANTE A UNIDADE DE	Aterro controlado	Senhora de Oliveira	300	300	0	0	0	0	0
316600	Senhora de Oliveira/MG	Unid. de Triagem de Senhora Oliveira	Unidade de triagem (galpão ou usina)								
316640	Seritinga/MG	Aterro controlado	Aterro controlado	Seritinga	125	125	0	0	0	0	0
330555	Seropédica/RJ	CTR Rio	Aterro sanitário	Itaguaí	17.192	17.192	0	0	0	0	0
330555	Seropédica/RJ	CTR Rio	Aterro sanitário	Mangaratiba	4.337	4.337	0	0	0	0	0
330555	Seropédica/RJ	CTR Rio	Aterro sanitário	Rio de Janeiro	565.672	562.876	0	0	0	0	2.796
330555	Seropédica/RJ	CTR Rio	Aterro sanitário	Seropédica	9.275	9.275	0	0	0	0	0
320500	Serra/ES	Transbordo de Vila Nova dos Colares	Unidade de transbordo	Serra	118.342	118.342	0	0	0	0	0
320500	Serra/ES	Unidade de Triagem RECUPERLIXO	Unidade de triagem (galpão ou usina)	Serra	429						429
316670	Serra dos Aimorés/MG	Aterro Controlado de Serra dos Aimorés	Lixão	Serra dos Aimorés	520	500	0	0	20	0	

NOTA: Esta tabela foi produzida a partir do cruzamento do município respondedor com a informação Co020 (exportação de resíduos) e sua respectiva unidade cadastrada no SNIS RS.

TABELA Up02 - INFORMAÇÕES SOBRE O FLUXO DE RESÍDUOS PARA AS UNIDADES DE PROCESSAMENTO

ANO DE
REFERÊNCIA
2011

Município de localização		Unidades de processamento dos resíduos sólidos situadas no município									
		Nome da unidade	Tipo de unidade, segundo o município informante	Município de origem dos resíduos	Quantidade de resíduos recebidos						
					Total	Dom+Pub	Saúde	Indus.	Entulho	Podas	Outros
Código	Nome/UF				t	t	t	t	t	t	t
REGIÃO SUDESTE		Up001	Up003	Up025	Up080	Up007	Up008	Up009	Up010	Up067	Up011
316690	Serrania/MG	Prefeitura Municipal de Serrania	Aterro controlado	Serrania	1.853	1.853	0	0	0	0	0
316695	Serranópolis de Minas/MG	Usina de triagem e compostagem de resíduos sólidos	Unidade de triagem (galpão ou usina)	Serranópolis de Minas	102	102					
316695	Serranópolis de Minas/MG	usina de triagem e compostagem de resíduos sólidos	Unidade de compostagem (pátio ou usina)	Serranópolis de Minas	14	14				0	
316695	Serranópolis de Minas/MG	Usina de Triagem e Compostagem de Resíduos Sólidos	Aterro controlado	Serranópolis de Minas	66	66	0	0	0	0	0
316710	Serro/MG	Aterro Controlado Municipal de Serro	Aterro controlado	Serro	12.315	2.304	10	0	10.000	1	0
316710	Serro/MG	Unidade Municipal de Disposição Final de RCD	Aterro de Resíduos da Construção Civil								
355180	Sete Barras/SP	VALA PARA RESÍDUOS SÓLIDOS SETE BARRAS	Aterro sanitário	Sete Barras	2.000	2.000	0	0	0	0	0
316720	Sete Lagoas/MG	Aterro Sanitário de Sete Lagoas	Aterro sanitário	Sete Lagoas	38.764	38.764	0	0	0	0	0
316720	Sete Lagoas/MG	Disposição Final de Resíduos Sólidos	Aterro controlado	Sete Lagoas	42.287	42.287	0	0	0	0	0
355200	Silveiras/SP	Lixão Municipal	Lixão	Silveiras	700	700	0	0	0	0	0
316750	Simão Pereira/MG	Aterro Controlado de Simão Pereira	Aterro controlado	Simão Pereira	288	0	288	0	0	0	0
355210	Socorro/SP	Aterro Sanitário Municipal	Aterro sanitário	Socorro	7.210	7.200	0	0	0	10	0
316780	Soledade de Minas/MG	ATERRO CONTROLADO DE SOLEDADE DE MINAS	Aterro controlado	Soledade de Minas	1.000	995	2	0	1	1	0
355220	Sorocaba/SP	Aterro Municipal de Resíduos Inertes	Aterro de Resíduos da Construção Civil								
355230	Sud Mennucci/SP	Aterro Sanitário Sud Mennucci	Aterro sanitário	Sud Mennucci	1.200	1.200	0	0	0	0	0
355255	Suzanópolis/SP	Aterro Sanitário de Suzanópolis	Aterro sanitário	Suzanópolis	370	370	0	0	0	0	0
355270	Tabatinga/SP	ATERRO SANITARIO MUNICIPAL	Aterro sanitário	Tabatinga	1.500	1.500	0	0	0	0	0
316800	Taiobeiras/MG	Aterro Controlado	Aterro controlado	Taiobeiras	8.924	8.892	32	0	0	0	0
355330	Tambaú/SP	Aterro em Valas de Tambaú	Aterro controlado	Tambaú	4.680	4.680	0	0	0	0	0
316805	Taparuba/MG	Prefeitura Municipal de Taparuba	Aterro controlado	Taparuba	562	380	2	0	180	0	0
316820	Tapiraí/MG	LIXÃO DE TAPIRAÍ	Aterro controlado	Tapiraí	96	96	0	0	0	0	0
355350	Tapiraí/SP	Aterro Sanitário Municipal	Aterro sanitário	Tapiraí	1.280	1.280	0	0	0	0	0
355370	Taquaritinga/SP	Área de Transbordo e Triagem de Resíduos da Const.	Área de transb e triagem de RCD e volumosos	Taquaritinga	13.000	0			13.000	0	0
355370	Taquaritinga/SP	Aterro controlado de RS de Taquaritinga	Aterro controlado	Taquaritinga	20.500	20.500	0	0	0	0	0
355380	Taquarituba/SP	Taquarituba	Aterro sanitário	Taquarituba	3.610	3.610	0	0	0	0	0
355390	Tarabai/SP	ATERRO CONTROLADO	Aterro controlado	Tarabai	0	0	0	0	0	0	0
355395	Tarumã/SP	Aterro de Resíduos Inertes	Aterro de Resíduos da Construção Civil	Tarumã	3.240				3.240		
355395	Tarumã/SP	Aterro sanitário	Aterro controlado	Tarumã	1.620	1.620	0	0	0	0	0
355395	Tarumã/SP	Unidade de Triagem e Resíduos Sólidos Municipais	Unidade de triagem (galpão ou usina)								
355395	Tarumã/SP	Usina de Triagem, Compostagem de Resíduos Sólidos	Unidade de triagem (galpão ou usina)	Tarumã	4.061	4.061					0
355400	Tatuí/SP	Aterro Municipal de Tatuí	Aterro controlado	Tatuí	117.864	30.024	0	0	86.400	1.440	0
355410	Taubaté/SP	Aterro Sanitário Municipal	Unidade de transbordo	Taubaté	87.360						
316860	Teófilo Otoni/MG	Aterro Controlado	Aterro controlado	Teófilo Otoni	34.370	30.048	250	0	3.756	0	316

NOTA: Esta tabela foi produzida a partir do cruzamento do município respondedor com a informação Co020 (exportação de resíduos) e sua respectiva unidade cadastrada no SNIS RS.

TABELA Up02 - INFORMAÇÕES SOBRE O FLUXO DE RESÍDUOS PARA AS UNIDADES DE PROCESSAMENTO

ANO DE
REFERÊNCIA
2011

Município de localização		Unidades de processamento dos resíduos sólidos situadas no município									
		Nome da unidade	Tipo de unidade, segundo o município informante	Município de origem dos resíduos	Quantidade de resíduos recebidos						
					Total	Dom+Pub	Saúde	Indus.	Entulho	Podas	Outros
Código	Nome/UF				t	t	t	t	t	t	t
REGIÃO SUDESTE		Up001	Up003	Up025	Up080	Up007	Up008	Up009	Up010	Up067	Up011
316860	Teófilo Otoni/MG	Vala para RSS	Vala específica de RSS								
330580	Teresópolis/RJ	ATERRO SANITÁRIO DE TERESÓPOLIS	Aterro sanitário	Carmo	3.295	3.295	0	0	0	0	0
330580	Teresópolis/RJ	ATERRO SANITÁRIO DE TERESÓPOLIS	Aterro sanitário	São José do Vale do Rio Preto	3.124	3.124	0	0	0	0	0
330580	Teresópolis/RJ	ATERRO SANITÁRIO DE TERESÓPOLIS	Aterro sanitário	Sumidouro	980	980	0	0	0	0	0
330580	Teresópolis/RJ	ATERRO SANITÁRIO DE TERESÓPOLIS	Aterro sanitário	Teresópolis	42.923	33.856	0	0	1.512	1.518	6.037
355460	Timburi/SP	Aterro Sanitario	Aterro sanitário	Timburi	550	550	0	0	0	0	0
316900	Tocantins/MG	Centro de Tratamneto de Residuos Sólidos	Aterro sanitário	Tocantins	2.880	2.880	0	0	0	0	0
355465	Torre de Pedra/SP	Aterro Controlado de Torre de Pedra	Aterro controlado	Torre de Pedra	288	288	0	0	0	0	0
355475	Trabiju/SP	Aterro sanitario municipal	Aterro sanitário	Trabiju	1.600	1.600	0	0	0	0	0
355480	Tremembé/SP	Resicontrol Serviços Ambientais	Aterro sanitário	Campos do Jordão	19.000	19.000	0	0	0	0	0
355480	Tremembé/SP	Resicontrol Serviços Ambientais	Aterro sanitário	Ilhabela							
355480	Tremembé/SP	Resicontrol Serviços Ambientais	Aterro sanitário	Monteiro Lobato							
355480	Tremembé/SP	Resicontrol Serviços Ambientais	Aterro sanitário	Santo Antônio do Pinhal							
355480	Tremembé/SP	Resicontrol Serviços Ambientais	Aterro sanitário	São Bento do Sapucaí							
355480	Tremembé/SP	Resicontrol Serviços Ambientais	Aterro sanitário	São Sebastião							
355480	Tremembé/SP	Resicontrol Serviços Ambientais	Aterro sanitário	Sapucaí-Mirim							
355480	Tremembé/SP	Resicontrol Serviços Ambientais	Aterro sanitário	Taubaté							
355480	Tremembé/SP	Resicontrol Serviços Ambientais	Aterro sanitário	Tremembé	14.000	14.000	0	0	0	0	0
316930	Três Corações/MG	aterro sanitario	Aterro sanitário	Três Corações	12.000	12.000	0	0	0	0	0
316930	Três Corações/MG	Unidade de triagem de materiais reciclaveis	Unidade de triagem (galpão ou usina)	Três Corações	40						40
355490	Três Fronteiras/SP	Aterro Sanitário em Valas	Aterro sanitário	Três Fronteiras	182	160	2	0	20	0	0
316935	Três Marias/MG	Aterro Controlado Municipal	Aterro controlado	Três Marias	5.472	5.472	0	0	0	0	0
316940	Três Pontas/MG	ATERRO CONTROLADO	Aterro controlado	Três Pontas	10.440	10.440	0	0	0	0	0
355520	Turiúba/SP	Aterro Sanitário em Valas	Aterro sanitário	Turiúba	730	730	0	0	0	0	0
317010	Uberaba/MG	Aterro Sanitário	Aterro sanitário	Uberaba	88.645	87.735	910	0	0	0	0
317010	Uberaba/MG	Bota fora Pedreira de Léa	Aterro de Resíduos da Construção Civil								
317010	Uberaba/MG	Sterlix	Unid. tratamento por microondas ou autoclave	Uberaba	910		910				
317020	Uberlândia/MG	Área de Transbordo, Triagem e Destinação de	Área de transb e triagem de RCD e volumosos	Uberlândia	222.506	0			222.506	0	0
317020	Uberlândia/MG	Aterro Sanitário Municipal	Aterro sanitário	Uberlândia	175.080	156.216	0	0	0	0	18.863
317020	Uberlândia/MG	Galpão de Triagem	Unidade de triagem (galpão ou usina)	Uberlândia	1.244	1.244					0
355550	Ubirajara/SP	aterro sanitário	Aterro sanitário	Ubirajara	1.615	1.615	0	0	0	0	0
317030	Umburatiba/MG	aterro controlado	Aterro controlado	Umburatiba	365	365	0	0	0	0	0
317040	Unaí/MG	Fazenda Capim Branco	Lixão	Unaí	16.200	16.200	0	0	0	0	0

NOTA: Esta tabela foi produzida a partir do cruzamento do município respondedor com a informação Co020 (exportação de resíduos) e sua respectiva unidade cadastrada no SNIS RS.

TABELA Up02 - INFORMAÇÕES SOBRE O FLUXO DE RESÍDUOS PARA AS UNIDADES DE PROCESSAMENTO

ANO DE
REFERÊNCIA
2011

Município de localização		Unidades de processamento dos resíduos sólidos situadas no município									
		Nome da unidade	Tipo de unidade, segundo o município informante	Município de origem dos resíduos	Quantidade de resíduos recebidos						
					Total	Dom+Pub	Saúde	Indus.	Entulho	Podas	Outros
Código	Nome/UF				t	t	t	t	t	t	t
REGIÃO SUDESTE		Up001	Up003	Up025	Up080	Up007	Up008	Up009	Up010	Up067	Up011
317043	União de Minas/MG	Aterro Controlado	Aterro controlado	União de Minas	650	650	0	0	0	0	0
355580	Urânia/SP	Aterro Sanitário em Valas	Aterro controlado	Urânia	5.750	5.750	0	0	0	0	0
317047	Uruana de Minas/MG	Aterro Controlado	Aterro controlado	Uruana de Minas	1.050	730	120	0	200	0	0
317052	Uruçuia/MG	SECRETARIA MUNICIPAL DE MEIO AMBIENTE E	Lixão	Uruçuia	1	1	0	0	0	0	0
355630	Valparaíso/SP	Aterro Sanitário Municipal de Valparaíso	Aterro sanitário	Valparaíso	7.500	7.500	0	0	0	0	0
317070	Varginha/MG	Aterro Controlado de Varginha	Aterro controlado	Varginha	32.000	32.000	0	0	0	0	0
330615	Varre-Sai/RJ	Lixão de Varre-Sai	Lixão	Varre-Sai	5.000	4.500	500	0	0	0	0
330620	Vassouras/RJ	Prefeitura Municipal de Vassouras	Lixão	Vassouras	7.082	7.082	0	0	0	0	0
317115	Vermelho Novo/MG	Aterro controlado de Vermelho Novo	Aterro controlado	Vermelho Novo	1.465	1.465	0	0	0	0	0
317120	Vespasiano/MG	ATERRO CONTROLADO	Aterro controlado	Confins	9.000	0	0	0	0	0	0
317120	Vespasiano/MG	ATERRO CONTROLADO	Aterro controlado	São José da Lapa	10.000	0	0	0	0	0	0
317120	Vespasiano/MG	ATERRO CONTROLADO	Aterro controlado	Vespasiano	34.000	34.000	0	0	0	0	0
317130	Viçosa/MG	Aterro Sanitario	Aterro sanitário	Viçosa	19.170	19.170	0	0	0	0	0
317130	Viçosa/MG	Usina de Triagem de Residuos Solidos Urbanos	Unidade de triagem (galpão ou usina)								
317140	Vieiras/MG	Lixão Fazenda Babilonia	Lixão	Vieiras	673	673	0	0	0	0	0
320520	Vila Velha/ES	CTRVV Central de tratamento de resíduos de Vila ve	Aterro sanitário	Alfredo Chaves							
320520	Vila Velha/ES	CTRVV Central de tratamento de resíduos de Vila ve	Aterro sanitário	Atilio Vivacqua							
320520	Vila Velha/ES	CTRVV Central de tratamento de resíduos de Vila ve	Aterro sanitário	Castelo							
320520	Vila Velha/ES	CTRVV Central de tratamento de resíduos de Vila ve	Aterro sanitário	Guarapari							
320520	Vila Velha/ES	CTRVV Central de tratamento de resíduos de Vila ve	Aterro sanitário	Iconha							
320520	Vila Velha/ES	CTRVV Central de tratamento de resíduos de Vila ve	Aterro sanitário	Vila Velha	144	144	0	0	0	0	0
355680	Viradouro/SP	Viradouro	Aterro sanitário	Viradouro	9.630	3.830	0	0	5.800	0	0
317170	Virgínia/MG	ATERRO SANITÁRIO DO BAIRRO MOINHO	Aterro controlado	Virgínia	790	290	0	0	500	0	0
317200	Visconde do Rio Branco/MG	ATERRO SANITÁRIO	Aterro sanitário	Visconde do Rio Branco	16.520	16.120	200	0	200	0	0
317200	Visconde do Rio Branco/MG	UTC	Área de transb e triagem de RCD e volumosos								
320530	Vitória/ES	Galpão da Amariv	Unidade de triagem (galpão ou usina)	Vitória	775	775					
320530	Vitória/ES	Galpão da Ascamare	Unidade de triagem (galpão ou usina)	Vitória	958	958					
320530	Vitória/ES	Unidade de Transbordo	Unidade de transbordo	Vitória	191.592	122.100	1.564	0	67.928	0	0
355695	Vitória Brasil/SP	PREFEITURA MUNICIPAL DE VITÓRIA BRASIL	Lixão	Vitória Brasil	150	150	0	0	0	0	0
317210	Volta Grande/MG	Lixão de Volta Grande	Lixão	Volta Grande	30	5	5	5	5	5	5
330630	Volta Redonda/RJ	Associação de Catadores de Resíduos VR	Unidade de triagem (galpão ou usina)								
330630	Volta Redonda/RJ	Aterro Controlado	Aterro controlado	Volta Redonda	89.047	64.716	397	0	23.934	0	0
330630	Volta Redonda/RJ	Vala para RSS	Vala específica de RSS								

III.610

NOTA: Esta tabela foi produzida a partir do cruzamento do município respondedor com a informação Co020 (exportação de resíduos) e sua respectiva unidade cadastrada no SNIS RS.

TABELA Up02 - INFORMAÇÕES SOBRE O FLUXO DE RESÍDUOS PARA AS UNIDADES DE PROCESSAMENTO

ANO DE
REFERÊNCIA
2011

Município de localização		Unidades de processamento dos resíduos sólidos situadas no município									
		Nome da unidade	Tipo de unidade, segundo o município informante	Município de origem dos resíduos	Quantidade de resíduos recebidos						
Total	Dom+Pub				Saúde	Indus.	Entulho	Podas	Outros		
t	t				t	t	t	t	t		
Código	Nome/UF										
REGIÃO SUDESTE		Up001	Up003	Up025	Up080	Up007	Up008	Up009	Up010	Up067	Up011
355700	Votorantim/SP	Aterro Sanitário Municipal de Votorantim	Aterro sanitário	Votorantim	26.836	26.836	0	0	0	0	0
355710	Votuporanga/SP	Aterro de Inerentes	Aterro de Resíduos da Construção Civil	Votuporanga	50.484				50.484		
355710	Votuporanga/SP	Aterro Sanitário Proposta Engenharia Ltda	Aterro sanitário	Fernandópolis	18.334	18.334	0	0	0	0	0
355710	Votuporanga/SP	Aterro Sanitário Proposta Engenharia Ltda	Aterro sanitário	Votuporanga	24.078	24.078	0	0	0	0	0
355715	Zacarias/SP	Aterro Sanitário em Valas.	Aterro sanitário	Zacarias	1.368	1.358	0	0	0	10	0

NOTA: Esta tabela foi produzida a partir do cruzamento do município respondedor com a informação Co020 (exportação de resíduos) e sua respectiva unidade cadastrada no SNIS RS.

TABELA Up03
INFORMAÇÕES SOBRE CARACTERÍSTICAS DAS UNIDADES
DE PROCESSAMENTO POR DISPOSIÇÃO NO SOLO
(ATERROS SANITÁRIOS, CONTROLADOS E LIXÕES)

TABELA Up03 - INFORMAÇÕES SOBRE CARACTERÍSTICAS DAS UNIDADES DE PROCESSAMENTO POR DISPOSIÇÃO NO SOLO

ANO DE
REFERÊNCIA
2011

Município de localização		Nome da unidade	Características da unidade por disposição no solo																		Tipo de unidade segundo o município informante			
			Tip. de licença ambiental obtida	Cerca	Inst. adm.	Imper-meabilização da base	Frequência da col. dos resíduos	Drenagem de gases	Aprov. dos gases	Drenagem de águas pluviais	Recirc. de chorume	Drenagem de chorume	Trat. interno de chorume	Trat. externo de chorume	Vigilância	Monit. ambiental	Queima a céu aberto	Animais exceto aves	Presença catadores			Qtd. de moradias		
Código	Nome/UF		Up050	Up027	Up028	Up029	Up030	Up031	Up052	Up054	Up034	Up032	Up033	Up053	Up035	Up036	Up037	Up038	Up081	Up082	Maior de 14 anos	Up083	Up040	Up003
REGIÃO SUDESTE		Up001	Up050	Up027	Up028	Up029	Up030	Up031	Up052	Up054	Up034	Up032	Up033	Up053	Up035	Up036	Up037	Up038	Up081	Up082	Up083	Up040	Up003	
310050	Açucena/MG	LIXÃO MUNICIPAL	Não existe	nao	nao	nao	Não é realizado	nao	nao	nao	nao	nao	nao	nao	nao	nao	sim	nao	nao				Lixão	
350020	Adolfo/SP	ATERRO SANITARIO	Operação	sim	sim	nao	Diária	nao	nao	nao	nao	nao	nao	nao	nao	sim	nao	nao	nao				Aterro sanitário	
320010	Afonso Cláudio/ES	ATERRO CONTROLADO DO	Outro tipo	sim	sim	sim	Diária	sim	nao	sim	nao	nao	nao	nao	sim	sim	nao	nao	nao				Aterro controlado	
310070	Água Comprida/MG	ATERRO CONTROLADO																					Aterro controlado	
350030	Aguaí/SP	ATERRO SANITÁRIO EM	Operação	sim	sim	nao	Diária	nao	nao	sim	nao	nao	nao	nao	sim	sim	nao	nao	nao				Aterro sanitário	
310080	Aguanil/MG	Aterro Controlado de Aguanil	Operação	sim	nao	nao	Diária	nao	nao	nao	nao	nao	nao	nao	nao	sim	nao	nao	nao				Aterro controlado	
310090	Águas Formosas/MG	Lixao																					Lixão	
310110	Aimorés/MG	ATERRO SANITÁRIO	Não existe	sim	sim	nao	Diária	sim	nao	sim	sim	sim	sim	nao	sim	sim	nao	nao	nao				Aterro sanitário	
310160	Alfenas/MG	Aterro controlado Alfenas		sim	sim	nao	Diária	nao	nao	sim	nao	nao	nao	nao	sim	sim	nao	nao	nao				Aterro controlado	
310200	Alterosa/MG	Aterro Sanitário na Usina de																					Aterro controlado	
350110	Alto Alegre/SP	unidade de alto alegre(novo		sim	nao	nao	Diária	nao	nao	nao	nao	nao	nao	nao	nao	sim	nao	nao	nao				Aterro sanitário	
315350	Alto Jequitibá/MG	PREFEITURA MUNICIPAL DE		nao	nao	nao	Não é realizado	nao	nao	nao	nao	nao	nao	nao	nao	nao	nao	nao	nao				Lixão	
350115	Alumínio/SP	ATERRO SANITÁRIO	Operação	sim	nao	nao	Diária	nao	nao	sim	nao	nao	nao	nao	sim	nao	nao	nao	nao				Aterro controlado	
350130	Álvares Machado/SP	Aterro Controlado de Álvares		sim	nao	nao	Diária	nao	nao	nao	nao	nao	nao	nao	sim	sim	nao	nao	nao				Aterro controlado	
350150	Alvinlândia/SP	ATERRO SANITÁRIO	Operação	sim	nao	nao	Semanal	nao	nao	sim	nao	nao	nao	nao	nao	nao	nao	nao	nao				Aterro sanitário	
310240	Alvorada de Minas/MG	Aterro Controlado de Alvorada	Não existe	sim	nao	nao	Semanal	sim	nao	sim	nao	nao	nao	nao	nao	nao	nao	nao	nao				Aterro controlado	
350190	Amparo/SP	Aterro Sanitário Municipal de	Outro tipo	sim	sim	sim	Diária	sim	nao	sim	nao	sim	nao	sim	sim	sim	nao	nao	nao				Aterro sanitário	
310260	Andradas/MG	Aterro Sanitário do Município de	Operação	sim	sim	sim	Diária	sim	nao	sim	nao	sim	sim	nao	sim	sim	nao	nao	nao				Aterro sanitário	
310280	Andrelândia/MG	Aterro Controlado	Não existe	sim	nao	nao	Diária	nao	nao	nao	nao	nao	nao	nao	nao	nao	nao	nao	nao				Aterro controlado	
350220	Angatuba/SP	Aterro sanitário de Angatuba	Operação	sim	sim	nao	Diária	nao	nao	sim	nao	nao	nao	nao	sim	sim	nao	nao	nao				Aterro sanitário	
330010	Angra dos Reis/RJ	Ariró	Outro tipo	sim	sim	sim		sim	nao	sim		sim	sim	nao	sim	sim	nao	nao	nao				Aterro controlado	
350230	Anhembi/SP	Anhembi	Operação	nao	nao	nao	Diária	nao	nao	nao	nao	nao	nao	nao	nao	nao	nao	nao	nao				Aterro sanitário	
350260	Aparecida D Oeste/SP	Aterro de Residuos solidos	Operação	sim	nao		Semanal	nao	nao	sim	nao	nao	nao	nao	nao	nao	nao	nao	nao				Aterro sanitário	
350270	Apiaí/SP	Aterro Sanitário de Apiaí	Prévia	sim	sim	sim	Semanal	nao	nao	nao	nao	nao	nao	nao	sim	sim	nao	nao	nao				Aterro sanitário	
350280	Araçatuba/SP	Aterro de Araçatuba-SP																					Aterro sanitário	
310350	Araguari/MG	Aterro Controlado	Operação	sim	sim	sim	Diária	nao	nao	sim	nao	sim	sim	nao	sim	sim	nao	nao	nao				Aterro controlado	
350310	Arandu/SP	Aterro Sanitário de Arandu		sim	sim	nao	Diária	nao	nao	sim	nao	nao	nao	nao	sim	sim	nao	nao	sim	0	2		Aterro sanitário	
350315	Arapeí/SP	Aterro Controlado	Prévia	sim	nao	sim	Semanal	nao	nao	sim	nao	nao	nao	nao	sim	sim	nao	nao	nao				Aterro controlado	
310375	Araporã/MG	Aterro Controlado de Araporã		sim	nao	nao	Semanal	nao	nao	nao	sim	nao	nao	nao	sim	nao	nao	nao	nao				Aterro controlado	
350335	Arco-Íris/SP	Aterro Sanitario em Valas	Operação	sim	nao	nao	Diária	nao	nao	sim	nao	nao	nao	nao	nao	sim	nao	nao	nao				Aterro sanitário	
350400	Assis/SP	Aterro Sanitário de Rejeitos		sim	sim	nao	Diária	nao	nao	nao	nao	nao	nao	sim	nao	sim	nao	nao	nao				Aterro controlado	
350440	Avanhandava/SP	Aterro Sanitario em Valas -	Prévia	sim	nao	nao	Semanal	nao	nao	sim	nao	nao	nao	nao	nao	sim	nao	nao	sim	0			Aterro sanitário	
320080	Baixo Guandu/ES	Unidade de Tratamento de Lixo	Não existe	sim	sim	sim	Diária	sim	nao	sim	sim	sim	nao	sim	sim	sim	sim	sim	nao				Aterro controlado	

TABELA Up03 - INFORMAÇÕES SOBRE CARACTERÍSTICAS DAS UNIDADES DE PROCESSAMENTO POR DISPOSIÇÃO NO SOLO

ANO DE
REFERÊNCIA
2011

Município de localização		Nome da unidade	Características da unidade por disposição no solo																		Tipo de unidade segundo o município informante			
			Tip. de licença ambiental obtida	Cerca	Inst. adm.	Imper-meabilização da base	Frequência da col. dos resíduos	Drenagem de gases	Aprov. dos gases	Drenagem de águas pluviais	Recirc. de chorume	Drenagem de chorume	Trat. interno de chorume	Trat. externo de chorume	Vigilância	Monit. ambiental	Queima a céu aberto	Animais exceto aves	Presença catadores			Qtd. de moradias		
Código	Nome/UF		Up050	Up027	Up028	Up029	Up030	Up031	Up052	Up054	Up034	Up032	Up033	Up053	Up035	Up036	Up037	Up038	Up081	Up082	Maior de 14 anos	Up083	Up040	Up003
REGIÃO SUDESTE		Up001	Up050	Up027	Up028	Up029	Up030	Up031	Up052	Up054	Up034	Up032	Up033	Up053	Up035	Up036	Up037	Up038	Up081	Up082	Up083	Up040	Up003	
350470	Balbinos/SP	BALBINOS - PREFEITURA	Operação	sim	nao	nao	Diária	nao	nao	sim	nao	nao	nao	nao	nao	sim	nao	nao	nao					Aterro sanitário
350500	Barão de Antonina/SP	Aterro Sanitário de Barão de	Operação	sim	sim	nao	Diária	nao	nao	sim	nao	nao	nao	nao	nao	sim	nao	nao	nao					Aterro sanitário
310540	Barão de Cocais/MG	Aterro Sanitário de Barão de	Operação	sim	sim	sim	Diária	sim	nao	sim	nao	sim	sim	nao	sim	sim	sim	nao	nao					Aterro sanitário
310560	Barbacena/MG	Aterro Controlado	Não existe	sim	sim	nao	Diária	nao	nao	sim	nao	nao	nao	nao	sim	sim	nao	nao	nao					Aterro controlado
350535	Barra do Chapéu/SP	Aterro Sanitário - Realce		sim	nao	nao	Semanal	nao	nao	sim	nao	nao	nao	nao	nao	nao	nao	nao	sim	0	2			Aterro sanitário
330030	Barra do Piraí/RJ	Aterro Controlado de Barra do	Operação	sim	sim	nao	Diária		nao	sim	sim	sim	nao	nao	nao	nao	nao	sim	sim	0	15			Aterro controlado
330040	Barra Mansa/RJ	Lixão	Não existe	sim	nao	nao	Diária	nao	nao	nao	nao	nao	nao	nao	nao	nao	nao	nao	sim		40			Lixão
350590	Batatais/SP	Aterro Sanitário Municipal	Operação	sim	sim	sim	Diária	sim	nao		sim	sim	nao	nao		sim	nao	nao	nao					Aterro sanitário
350600	Bauru/SP	Aterro Sanitário de Bauru		sim	sim	sim	Diária	sim	nao	sim	nao	sim	nao	sim	sim	sim	nao	nao	nao					Aterro sanitário
310610	Belmiro Braga/MG	Aterro Controlado	Operação	sim	nao	nao	Semanal	nao	nao	sim	nao	sim	nao	nao	nao	sim	nao	nao	nao					Aterro controlado
310640	Belo Vale/MG	Aterro controlado	Instalação	sim	sim	sim	Semanal	sim	nao	sim	nao	sim	sim	nao	nao	nao	nao	nao	sim	0	8			Aterro controlado
350620	Bento de Abreu/SP	Aterro controlado	Operação	sim	nao	nao	Diária	nao	nao	nao	nao	nao	nao	nao	nao	sim	nao	nao	nao					Aterro controlado
350630	Bernardino de Campos/SP	Aterro Sanitário		sim																				Aterro sanitário
310660	Bertópolis/MG	ATERRO MUNICIPAL	Prévia	sim	nao	sim	Quinzenal	nao	nao	nao	nao	nao	nao	nao	sim	nao	nao	nao	nao					Aterro sanitário
310670	Betim/MG	Aterro Sanitário	Operação	sim	sim	sim	Diária	sim	nao	sim	nao	sim	sim	nao	sim	sim	nao	nao	nao					Aterro sanitário
350640	Bilac/SP	Aterro Sanitário Municipal	Instalação	sim	nao	sim	Semanal	nao	nao	nao	nao	nao	nao	nao	nao	sim	nao	nao	nao					Aterro sanitário
310700	Biquinhas/MG	Aterro Sanitário Municipal	Não existe	sim	nao	nao	Semanal	nao	nao	sim	nao	nao	nao	nao	nao	sim	nao	nao	nao					Aterro sanitário
350650	Birigui/SP	Aterro Sanitário	Operação	sim	sim	sim		sim	nao	sim		sim	sim	nao			nao	nao	nao					Aterro sanitário
310710	Boa Esperança/MG	Lixão	Não existe	nao	nao	nao	Diária	nao	nao	nao	sim	nao	nao	nao	nao	nao	nao	nao	sim	0	25			Lixão
350670	Boa Esperança do Sul/SP	Boa Esperança do Sul	Operação																					Aterro sanitário
350690	Bofete/SP	Aterro sanitário Municipal em		sim	nao	nao	Diária	nao	nao	sim	nao	nao	nao	nao	sim	sim	nao	nao	nao					Aterro sanitário
330050	Bom Jardim/RJ	LIXAO		nao	nao	nao	Não é realizado	nao	nao	nao	nao	nao	nao	nao	nao	nao	sim	nao	nao					Lixão
330060	Bom Jesus do Itabapoana/RJ	NOVA BOM JESUS 2	Não existe	sim	sim	nao	Semanal	nao	nao	sim	nao	nao	nao	nao	sim	nao	nao	nao	nao					Aterro sanitário
350715	Bom Sucesso de Itararé/SP	Aterro Sanitário Municipal	Não existe	sim	sim	nao	Semanal	nao	nao	sim	nao	nao	nao	nao	nao	sim	nao	nao	nao					Aterro sanitário
310825	Bonito de Minas/MG	ATERRO CONTROLADO	Operação	sim	nao	nao	Diária	nao	nao	sim	nao	nao	nao	nao	nao	sim	nao	nao	nao					Aterro controlado
350730	Boracéia/SP	ATERRO SANITÁRIO	Operação	sim	nao	nao	Diária	nao	nao	sim	nao	nao	nao	nao	nao	nao	nao	nao	nao					Aterro sanitário
350745	Borebi/SP	Aterro	Instalação	nao	nao	nao	Diária	nao	nao	nao	nao	nao	nao	nao	nao	sim	nao	nao						Aterro sanitário
350750	Botucatu/SP	Aterro Sanitário de Botucatu	Operação	sim	sim	sim	Diária	sim	nao	sim	sim	sim	sim	sim	sim	sim	nao	nao	nao					Aterro sanitário
350760	Bragança Paulista/SP	Aterro Sanitário	Operação	sim	sim	sim	Diária	sim	nao	sim	nao	sim	nao	nao	sim	sim	nao	nao	nao					Aterro sanitário
310855	Brasilândia de Minas/MG	ATERRO CONTROLADO DE	Não existe	sim	sim	nao	Semanal	nao	nao	nao	nao	nao	nao	nao	sim	nao	nao	nao	nao					Aterro controlado
310870	Brás Pires/MG	Aterro controlado	Operação																					Aterro controlado
350770	Braúna/SP	Aterro Sanitário Municipal	Operação	sim	nao	nao	Diária	nao	nao	sim	nao	nao	nao	nao	sim	sim	nao	nao	nao					Aterro sanitário
350790	Brotas/SP	Aterro Sanitário de Brotas	Operação	sim	sim	nao	Diária	sim	nao	sim	nao	sim	nao	nao	nao	sim	nao	nao	nao					Aterro sanitário

TABELA Up03 - INFORMAÇÕES SOBRE CARACTERÍSTICAS DAS UNIDADES DE PROCESSAMENTO POR DISPOSIÇÃO NO SOLO

ANO DE
REFERÊNCIA
2011

Município de localização		Nome da unidade	Características da unidade por disposição no solo																	Tipo de unidade segundo o município informante				
			Tip. de licença ambiental obtida	Cerca	Inst. adm.	Imper-meabilização da base	Frequência da col. dos resíduos	Drenagem de gases	Aprov. dos gases	Drenagem de águas pluviais	Recirc. de chorume	Drenagem de chorume	Trat. interno de chorume	Trat. externo de chorume	Vigilância	Monit. ambiental	Queima a céu aberto	Animais exceto aves	Presença catadores			Qtd. de moradias		
Código	Nome/UF		Up050	Up027	Up028	Up029	Up030	Up031	Up052	Up054	Up034	Up032	Up033	Up053	Up035	Up036	Up037	Up038	Up081	Up082	Maior de 14 anos	Up083	Up040	Up003
REGIÃO SUDESTE		Up001	Up050	Up027	Up028	Up029	Up030	Up031	Up052	Up054	Up034	Up032	Up033	Up053	Up035	Up036	Up037	Up038	Up081	Up082	Up083	Up040	Up003	
310900	Brumadinho/MG	Aterro Controlado		sim	sim	nao	Diária	sim	nao	nao	nao	sim	sim	sim	sim	sim	nao	nao	nao				Aterro controlado	
310910	Bueno Brandão/MG	Aterro Sítio Laranjeira		sim	nao	nao	Diária	nao	nao	sim	nao	nao	nao	nao	nao	sim	nao	nao	nao				Aterro controlado	
310920	Buenópolis/MG	Buenopolis	Operação	sim	sim	nao	Semanal	nao	nao	sim	nao	nao	nao	nao	nao	nao	nao	nao	nao				Aterro controlado	
310925	Bugre/MG	Aterro Controlado de Bugre	Outro tipo	sim	nao	nao	Diária	sim	nao	sim	nao	nao	nao	nao	nao	sim	nao	nao	nao				Aterro controlado	
350800	Buri/SP	ATERRO SANITÁRIO		sim	nao	sim	Diária	nao	nao	nao	nao	nao	nao	nao	sim	nao	nao	nao	nao				Aterro sanitário	
350810	Buritama/SP	Aterro Sanitário		sim	nao	nao	Diária	nao	nao	nao	nao	nao	nao	nao	nao	sim	nao	nao	nao				Aterro sanitário	
310940	Buritizeiro/MG	Aterro Controlado Municipal																					Aterro controlado	
310945	Cabeceira Grande/MG	Aterro Controlado	Não existe	sim	nao	nao	Semanal	nao	nao	nao	nao	nao	nao	nao	nao	sim	nao	nao	nao				Aterro controlado	
330070	Cabo Frio/RJ	Dois Arcos Transporte e	Operação	sim	sim	sim	Diária	sim	nao	sim	nao	sim	sim	sim	sim	sim	nao	nao	nao				Aterro sanitário	
310970	Cachoeira de Minas/MG	Aterro Controlado	Outro tipo	sim	nao	nao	Diária	sim	nao	sim	nao	sim	nao	nao	nao	sim	nao	nao	nao				Aterro controlado	
350860	Cachoeira Paulista/SP	VSA Soluções Ambientais	Operação	sim	sim	sim	Diária	sim	nao	sim	sim	sim	nao	nao	sim	sim	nao	nao	nao				Aterro sanitário	
350870	Caconde/SP	Aterro Sanitário de Caconde	Operação	sim	sim	sim	Diária	nao	nao	nao	nao	nao	nao	nao	sim	sim	nao	nao	sim	0	6		Aterro sanitário	
350880	Cafelândia/SP	Aterro Controlado de Cafelândia																					Aterro controlado	
311010	Caiana/MG	Caiana		sim	nao	nao	Semanal	sim	nao	sim	nao	nao	nao	nao	nao	nao	nao	nao	nao				Aterro controlado	
350900	Caieiras/SP	CTR Caieiras	Operação	sim	sim	sim	Diária	sim	sim	sim	nao	sim	sim	sim	sim	sim	nao	nao	nao				Aterro sanitário	
350930	Cajobi/SP	PREFEITURA DO MUNICIPIO	Instalação	sim	sim	nao	Diária	nao	nao	sim	nao	nao	nao	nao	nao	nao	nao	nao	nao				Aterro sanitário	
330090	Cambuci/RJ	Cambuci		sim	nao	nao	Semanal	nao	nao	nao	nao	nao	nao	nao	nao	nao	nao	nao	nao				Lixão	
350950	Campinas/SP	Aterro Sanitário	Operação	sim	sim	sim	Diária	sim	nao	sim	sim	sim	sim	sim	sim	sim	nao	nao	nao				Aterro sanitário	
311120	Campo Belo/MG	Aterro Sanitário de Campo Belo	Operação	sim	sim	sim	Diária	sim	nao	sim	nao	sim	sim	nao	sim	sim	nao	nao	nao				Aterro sanitário	
311140	Campo Florido/MG	Lixão	Não existe	sim	nao	nao	Semanal	nao	nao	nao	nao	nao	nao	nao	nao	nao	nao	nao	sim	0	2		Lixão	
311140	Campo Florido/MG	Campo Florido		sim	nao	nao	Diária	nao	nao	nao	nao	nao	nao	nao	nao	nao	nao	nao	nao				Lixão	
330100	Campos dos Goytacazes/RJ	Aterro Sanitário de Conselheiro	Outro tipo	sim	sim	sim	Diária	sim	sim	sim	sim	sim	sim	nao	sim	sim	nao	nao	nao				Aterro sanitário	
311190	Cana Verde/MG	ATERRO CONTROLADO DE	Outro tipo	sim	sim	sim	Semanal	nao	nao	sim	nao	sim	sim	sim	nao	nao	nao	sim	nao				Aterro controlado	
311200	Candeias/MG	Aterro Controlado	Prévia	sim	sim	nao	Diária	nao	nao	sim	nao	sim	sim	nao	sim	sim	nao	nao	nao				Aterro controlado	
351000	Cândido Mota/SP	Prefeitura Municipal	Operação	sim	nao	sim	Diária	nao	nao	nao	nao	nao	nao	nao	nao	nao	nao	nao	nao				Aterro controlado	
351020	Capão Bonito/SP	Aterro Sanitário de Capão	Instalação	sim	sim	sim	Diária	sim	nao	sim	sim	sim	sim	nao	sim	sim	nao	nao	nao				Aterro sanitário	
311210	Caparaó/MG	Aterro Controlado	Não existe	sim	nao	nao	Semanal	nao	nao	sim	nao	nao	nao	nao	nao	sim	nao	nao	nao				Aterro controlado	
351030	Capela do Alto/SP	Aterro Sanitario Municipal e		sim	sim	nao	Diária	nao	nao	nao	nao	nao	nao	nao	sim	sim	nao	nao	nao				Aterro sanitário	
311260	Capinópolis/MG	ATERRO CONTROLADO DE	Não existe	sim	sim	nao	Semanal	nao	nao	nao	sim	nao	nao	nao	nao	nao	nao	nao	nao				Aterro controlado	
311290	Caputira/MG	ATERRO CONTROLADO DE		nao	nao	nao	Semanal	nao	nao	nao	nao	nao	nao	nao	nao	sim	nao	nao	sim				Aterro controlado	
351070	Cardoso/SP	UNIDADE - ATERRO	Operação	sim	nao	nao	Diária	nao	nao	sim	nao	nao	nao	nao	sim	sim	nao	nao	nao				Aterro controlado	
320130	Cariacica/ES	Central de Tratamento de	Outro tipo	sim	sim	sim	Diária	sim	sim	sim	sim	sim	sim	nao	sim	sim	nao	nao	nao				Aterro sanitário	
311370	Carlos Chagas/MG	Aterro Controlado	Não existe	sim	sim	sim	Semanal	nao	nao	sim	nao	nao	nao	nao	sim	sim	nao	nao	nao				Aterro controlado	

TABELA Up03 - INFORMAÇÕES SOBRE CARACTERÍSTICAS DAS UNIDADES DE PROCESSAMENTO POR DISPOSIÇÃO NO SOLO

ANO DE
REFERÊNCIA
2011

Município de localização		Nome da unidade	Características da unidade por disposição no solo																		Tipo de unidade segundo o município informante		
			Tip. de licença ambiental obtida	Cerca	Inst. adm.	Imper-meabi-lização da base	Frequência da col. dos resíduos	Drena-gem de gases	Aprov. dos gases	Drena-gem de águas pluviais	Recirc. de choru-me	Drena-gem de chorume	Trat. interno de choru-me	Trat. externo de choru-me	Vigi-lância	Monit. ambiental	Queima a céu aberto	Animais exceto aves	Presença catadores			Qtd. de moradias	
Código	Nome/UF																	Ocor-rência	Até 14 anos	Maior de 14 anos	Unid.		
REGIÃO SUDESTE		Up001	Up050	Up027	Up028	Up029	Up030	Up031	Up052	Up054	Up034	Up032	Up033	Up053	Up035	Up036	Up037	Up038	Up081	Up082	Up083	Up040	Up003
311390	Carmo da Cachoeira/MG	Aterro Controlado																					Aterro controlado
311410	Carmo de Minas/MG	Depósito de Resíduos Sólidos		sim	nao	nao	Semanal		nao	nao	nao	nao	nao	nao	nao	nao	nao	nao					Aterro controlado
311440	Carmo do Rio Claro/MG	ATERRO SANITARIO	Operação	sim	sim	sim	Diária		sim	nao	sim	nao	sim	sim	nao	nao	sim	nao	nao				Aterro sanitário
311450	Carmópolis de Minas/MG	ATERRO SANITÁRIO DE		sim	sim	sim	Diária		sim	nao	nao	nao	sim	sim	nao	nao	sim	nao	nao	nao			Aterro sanitário
311455	Carneirinho/MG	Aterro controlado da Cidade de	Não existe	sim	nao	nao	Semanal		nao	nao	nao	nao	nao	nao	nao	nao	nao	nao	nao	nao			Aterro controlado
311455	Carneirinho/MG	Aterro controlado do Distr. São		sim	nao	nao	Semanal		nao	nao	nao	nao	nao	nao	nao	nao	nao	nao	nao	nao			Aterro controlado
311455	Carneirinho/MG	Aterro controlado Estrela da	Não existe	sim	nao	nao	Semanal		nao	nao	nao	nao	nao	nao	nao	nao	nao	nao	nao	nao			Aterro controlado
311455	Carneirinho/MG	Aterro controlado Fátima do		sim	nao	nao	Semanal		nao	nao	nao	nao	nao	nao	nao	nao	nao	nao	nao	nao			Aterro controlado
311470	Carvalhópolis/MG	Aterro Controlado do Município		sim	nao				nao						nao			nao	nao				Aterro controlado
311480	Carvalhos/MG	Lixão		sim	nao	nao	Semanal		nao	nao	sim	nao	nao	nao	nao	sim	nao	nao	nao				Lixão
351080	Casa Branca/SP	Aterro Sanitário de Casa Branca	Operação	sim	sim	nao	Diária		nao	sim	nao	nao	nao	nao	nao	sim	nao	nao	nao				Aterro sanitário
351090	Cássia dos Coqueiros/SP	Aterro Sanitário de Cássia dos	Operação	sim	nao	nao	Semanal		nao	nao	nao	nao	nao	nao	nao	sim	nao	nao	nao				Aterro sanitário
351110	Catanduva/SP	Aterro CGR - Consfran		sim	sim	sim	Diária		sim	nao	sim	nao	sim	nao	sim	sim	nao	nao	nao				Aterro sanitário
311535	Catas Altas/MG	atero sanitario de pequeno porte																					Aterro sanitário
351120	Catiguá/SP	Aterro Sanitário em valas	Prévia	sim	nao	nao	Semanal		nao	nao	sim	nao	nao	nao	nao	sim	nao	nao	nao				Aterro sanitário
311547	Catuti/MG	Aterro Controlado Barreiro	Não existe	sim	nao	nao	Semanal		nao	nao	sim	nao	nao	nao	nao	nao	nao	nao	nao				Aterro controlado
311547	Catuti/MG	Aterro Controlado De Catuti	Não existe	sim	nao	nao	Semanal		nao	nao	sim	nao	nao	nao	nao	sim	nao	nao	nao				Aterro controlado
351140	Cerqueira César/SP	Aterro Sanitário																					Aterro sanitário
351150	Cerquilho/SP	Aterro Sanitário	Operação	sim	sim	sim	Diária		sim	nao	nao	nao	sim	nao	sim	sim	sim	nao	nao	nao			Aterro sanitário
311600	Chalé/MG	Aterro Sanitário	Instalação	sim	sim	sim	Semanal		sim	nao	sim	nao	sim	nao	nao	nao	nao	nao	nao				Aterro sanitário
351170	Charqueada/SP	Aterro Sanitário Municipal de	Operação	sim	sim	sim	Diária		nao	nao	nao	nao	nao	nao	nao	sim	nao	nao	nao				Aterro sanitário
311630	Cipotânea/MG	PREFEITURA MUNICIPAL DE		sim	nao	nao	Semanal		sim	nao	nao	nao	nao	nao	nao	nao	nao	nao	nao				Aterro controlado
320150	Colatina/ES	CETREU - Aterro Sanitário		sim	sim	sim	Diária		sim	nao	sim	sim	sim	nao	nao	sim	sim	nao	nao	nao			Aterro sanitário
351200	Colina/SP	Aterro Sanitário Municipal de	Operação	sim	sim	sim	Diária		nao	nao	nao	nao	nao	nao	nao	sim	sim	nao	nao	nao			Aterro sanitário
320160	Conceição da Barra/ES	LOCAL DEPOSITO RESÍDUOS		nao	nao	nao	Não é realizado		nao	nao	nao	nao	nao	nao	nao	nao	nao	nao	nao	sim	0	10	Lixão
311740	Conceição de Ipanema/MG	Aterro sanitario		sim	nao	nao	Não é realizado		nao	nao	sim	nao	nao	nao	nao	sim	nao	nao	nao				Aterro sanitário
311750	Conceição do Mato Dentro/MG	Lixão																					Lixão
311770	Conceição do Rio Verde/MG	Lixão de Conceição do Rio		sim	nao	nao	Semanal		nao	nao	nao	nao	nao	nao	nao	nao	nao	nao	nao				Lixão
311790	Congonhal/MG	Aterro Controlado de Congonhal	Operação	sim	nao	nao	Diária		sim	nao	sim	nao	nao	nao	nao	nao	nao	nao	nao				Aterro controlado
311820	Conquista/MG	Aterro Controlado		sim	nao	nao	Diária		nao	nao	nao	nao	nao	nao	sim	nao	sim	nao	nao	nao			Aterro controlado
311830	Conselheiro Lafaiete/MG	Aterro Municipal de Conselheiro		sim	nao	nao	Diária		nao	nao	sim	nao	nao	nao	nao	sim	sim	nao	nao	nao			Aterro controlado
311840	Conselheiro Pena/MG	Aterro Controlado de	Operação	sim	nao	nao	Diária		nao	nao	sim	nao	nao	nao	nao	nao	nao	nao	nao	nao			Aterro controlado
311850	Consolação/MG	PREFEITURA MUNICIPAL DE	Prévia	sim	sim	sim	Semanal		nao	nao	nao	nao	nao	nao	nao	nao	nao	nao	nao	sim			Aterro controlado

TABELA Up03 - INFORMAÇÕES SOBRE CARACTERÍSTICAS DAS UNIDADES DE PROCESSAMENTO POR DISPOSIÇÃO NO SOLO

ANO DE
REFERÊNCIA
2011

Município de localização		Nome da unidade	Características da unidade por disposição no solo																		Tipo de unidade segundo o município informante		
			Tip. de licença ambiental obtida	Cerca	Inst. adm.	Imper-meabi-lização da base	Frequência da col. dos resíduos	Drena-gem de gases	Aprov. dos gases	Drena-gem de águas pluviais	Recirc. de choru-me	Drena-gem de chorume	Trat. interno de choru-me	Trat. externo de choru-me	Vigi-lância	Monit. ambiental	Queima a céu aberto	Animais exceto aves	Presença catadores			Qtd. de mora-dias Unid.	
Ocor-rência	Até 14 anos																		Maior de 14 anos				
Código	Nome/UF																						
REGIÃO SUDESTE		Up001	Up050	Up027	Up028	Up029	Up030	Up031	Up052	Up054	Up034	Up032	Up033	Up053	Up035	Up036	Up037	Up038	Up081	Up082	Up083	Up040	Up003
311860	Contagem/MG	Aterro Sanitário Perobas	Operação	sim	sim	sim	Diária	sim	nao	sim	nao	sim	nao	sim	sim	sim	nao	nao	nao				Aterro sanitário
311870	Coqueiral/MG	Aterro Controlado	Não existe	sim	nao	nao	Diária	nao	nao	sim	nao	nao	nao	nao	nao	nao	nao	nao	nao				Aterro controlado
351240	Cordeirópolis/SP	Aterro Controlado do Município	Operação	sim	nao	sim	Diária	nao	nao	nao	nao	nao	nao	nao	nao	sim	nao	nao	nao				Aterro controlado
311890	Cordisburgo/MG	Aterro Sanitario de Cordisburgo	Outro tipo	sim	sim	nao	Diária	nao	nao	sim	nao	nao	nao	nao	nao	sim	nao	nao	nao				Aterro controlado
311900	Cordislândia/MG	Aterro Controlado	Outro tipo	sim	nao	nao	Semanal	nao	nao	sim	nao	nao	nao	nao	nao	nao	nao	nao	nao				Aterro controlado
311910	Corinto/MG	lixão																					Lixão
351250	Coroados/SP	Aterro Sanitario																					Aterro sanitário
351260	Coronel Macedo/SP	Aterro Sanitario de Coronel		sim	sim	nao	Diária	nao	nao	sim	nao	nao	nao	nao	sim	nao	nao	nao	nao		6		Aterro sanitário
311950	Coronel Murta/MG	LIXÃO	Não existe	sim	nao	sim	Diária	nao	nao	sim	nao	nao	nao	nao	nao	nao	nao	nao	nao				Lixão
311995	Córrego Fundo/MG	Aterro Controlado	Não existe	sim	nao	nao	Semanal	nao	nao	sim	nao	nao	nao	nao	nao	sim	nao	nao	nao				Aterro controlado
351270	Corumbatai/SP	Aterro Sanitário de Corumbataí	Operação	sim	nao	nao	Semanal	nao	nao	nao	nao	nao	nao	nao	nao	nao	nao	nao	nao				Aterro sanitário
351290	Cosmorama/SP	Aterro em valas 2010	Operação	sim	nao	nao	Diária	nao	nao	sim	nao	nao	nao	nao	nao	sim	nao	nao	nao				Aterro controlado
351340	Cruzeiro/SP	Aterro Controlado Municipal	Não existe	sim	nao	sim	Semanal	nao	sim	sim	nao	sim	nao	nao	nao	sim	nao	nao	nao				Aterro controlado
312083	Cuparaque/MG	Aterro Sanitário Controlado																					Aterro sanitário
312087	Curral de Dentro/MG	ATERRO CONTROLADO	Não existe	sim	sim	nao	Semanal	nao	nao	sim	nao	nao	nao	nao	sim	nao	nao	nao	nao				Aterro controlado
312090	Curvelo/MG	Prefeitura Municipal de Curvelo	Instalação	sim	nao	sim	Diária	nao	nao	nao	nao	nao	nao	nao	sim	sim	nao	nao	nao				Aterro controlado
312125	Delta/MG	Aterro Sanitário		nao	sim	nao	Semanal	nao	nao	nao	nao	nao	nao	nao	sim	sim	nao	nao	nao				Aterro sanitário
312140	Desterro de Entre Rios/MG	ATERRO CONTROLADO		sim	nao	nao	Semanal	nao	nao	nao	nao	nao	nao	nao	nao	nao	nao	nao	nao				Aterro controlado
312180	Dionísio/MG	Aterro de rejeito																					Aterro controlado
351385	Dirce Reis/SP	Prefeitura Municipal de Dirce	Operação	sim	nao	nao	Diária	nao	nao	nao	nao	nao	nao	nao	nao	sim	nao	nao	nao				Aterro sanitário
312200	Divino/MG	ATERRO SANITÁRIO		sim	sim	nao	Diária	sim	nao	sim	nao	nao	nao	nao	sim	sim	nao	nao	sim	0	2		Aterro controlado
351390	Divinolândia/SP	Aterro Sanitário II	Operação	sim	nao	nao	Diária	nao	nao	nao	nao	nao	nao	nao	sim	sim	nao	nao	sim	0	0		Aterro sanitário
312230	Divinópolis/MG	Aterro Controlado	Não existe	sim	sim	nao	Diária	sim	nao	sim	nao	sim	nao	nao	sim		nao	nao	nao				Aterro controlado
312240	Divisa Nova/MG	aterro controlado	Operação	sim	nao	nao	Diária	nao	nao	sim	nao	nao	nao	nao	nao	sim	nao	nao	nao				Aterro controlado
312245	Divisópolis/MG	ATERRO CONTROLADO -	Prévia	sim	nao	nao	Diária	nao	nao	nao	nao	nao	nao	nao	sim	sim	nao	nao	nao				Aterro controlado
351400	Dobrada/SP	Aterro Sanitario em Valas	Operação	sim	nao	nao	Diária	nao	nao	nao	nao	nao	nao	nao	nao	sim	nao	nao	nao				Aterro sanitário
351410	Dois Córregos/SP	Aterro Municipal	Operação	sim	nao	nao	Diária	nao	nao	sim	nao	nao	nao	nao	nao	nao	nao	nao	nao				Aterro controlado
312290	Dona Eusébia/MG	Prefeitura Municipal de Dona		sim	nao	nao	Semanal	nao	nao	nao	nao	nao	nao	nao	nao	sim	nao	nao	nao				Aterro controlado
312310	Dores de Guanhães/MG	Aterro de Rejeito	Outro tipo	sim	sim	nao	Semanal	sim	nao	sim	nao	nao	nao	nao	sim	sim	nao	nao	sim				Aterro controlado
312340	Doresópolis/MG	LIXÃO DE DORESÓPOLIS	Operação	sim	nao	nao	Diária	nao	nao	sim	nao	nao	nao	nao	nao	sim	nao	nao	nao				Lixão
351440	Dracena/SP	Aterro Sanitário		sim	sim	sim	Diária	nao	nao	sim	nao	sim	nao	nao	sim	sim	nao	nao	nao				Aterro sanitário
351450	Duartina/SP	Aterro Sanitário em valas	Operação	sim	nao	nao	Semanal	nao	nao	sim	nao	nao	nao	nao	nao	sim	nao	nao	nao				Aterro sanitário
330170	Duque de Caxias/RJ	Aterro Gramacho		sim	sim	sim	Diária	sim	sim	sim	sim	sim	sim	nao	sim	sim	nao	nao	sim	0			Aterro sanitário

TABELA Up03 - INFORMAÇÕES SOBRE CARACTERÍSTICAS DAS UNIDADES DE PROCESSAMENTO POR DISPOSIÇÃO NO SOLO

ANO DE
REFERÊNCIA
2011

Município de localização		Nome da unidade	Características da unidade por disposição no solo																	Tipo de unidade segundo o município informante			
Código	Nome/UF		Tip. de licença ambiental obtida	Cerca	Inst. adm.	Imper-meabilização da base	Frequência da col. dos resíduos	Drenagem de gases	Aprov. dos gases	Drenagem de águas pluviais	Recirc. de chorume	Drenagem de chorume	Trat. interno de chorume	Trat. externo de chorume	Vigilância	Monit. ambiental	Queima a céu aberto	Animais exceto aves	Presença catadores			Qtd. de moradias	
																			Ocorrência	Até 14 anos	Maior de 14 anos	Unid.	
REGIÃO SUDESTE		Up001	Up050	Up027	Up028	Up029	Up030	Up031	Up052	Up054	Up034	Up032	Up033	Up053	Up035	Up036	Up037	Up038	Up081	Up082	Up083	Up040	Up003
312352	Durandé/MG	Aterro Sanitário	Não existe	sim	sim	sim	Semanal	nao	nao	sim	nao	nao	nao	nao	nao	sim	sim	nao	nao				Aterro sanitário
312360	Elói Mendes/MG	Aterro Sanitário de Elói Mendes	Outro tipo	sim	sim	sim	Diária	sim	nao	sim	nao	sim	sim	nao	sim	sim	nao	nao	nao				Aterro sanitário
351500	Embu/SP	Aterro Sanitário	Operação	sim	sim	sim	Diária	sim	nao	sim	nao	sim	nao	nao	sim	sim	nao	nao	nao				Aterro controlado
312380	Engenheiro Navarro/MG	LIXÃO DE ENGENHEIRO	Não existe	nao	nao	nao	Diária	nao	nao	nao	nao	nao	nao	nao	nao	nao	sim	sim	nao				Lixão
355730	Estiva Gerbi/SP	Prefeitura Municipal de Estiva		sim	nao		Diária										nao	nao	nao				Aterro sanitário
312460	Estrela Dalva/MG	Lixão de Estrela Dalva	Não existe	sim	nao	nao	Diária	nao	nao	nao	nao	nao	nao	nao	nao	nao	nao	nao	nao				Lixão
312470	Estrela do Indaiá/MG	ATERRO CONTROLADO	Outro tipo	sim	nao	nao	Semanal	nao	nao	sim	nao	sim	nao	nao	nao	sim	nao	nao	nao				Aterro controlado
312510	Extrema/MG	Aterro Sanitário e Usina de		sim	sim	sim	Semanal	sim	nao	sim	nao	sim	sim	nao	sim	sim	nao	nao	nao				Aterro sanitário
312520	Fama/MG	Aterro Controlado de Fama	Não existe	sim	sim	nao	Não é realizado	nao	nao	nao	nao	nao	nao	nao	nao	nao	nao	nao	nao				Aterro controlado
312530	Faria Lemos/MG	ATERRO CONTROLADO DE		sim	nao	nao	Diária	nao	nao	sim	nao	nao	nao	nao	nao	nao	nao	nao	nao				Aterro controlado
351565	Fernão/SP	Aterro Sanitário de Fernão		sim	nao	nao	Diária	nao	nao	sim	nao	nao	nao	nao	nao	sim	nao	nao	nao				Aterro sanitário
351590	Floreal/SP	Aterro Sanitário em Valas	Operação	sim	nao	sim	Diária	nao	nao	sim	sim	nao	nao	nao	nao	sim	nao	nao	nao				Aterro controlado
312600	Florestal/MG	Aterro Controlado	Não existe	sim	nao	nao	Semanal	nao	nao	sim	nao	sim	nao	sim	nao	sim	nao	nao	nao				Aterro controlado
312610	Formiga/MG	Aterro Sanitário Municipal	Operação	sim	sim	sim	Diária	sim	nao	sim	nao	sim	sim	nao	sim	sim	nao	nao	nao				Aterro sanitário
312640	Fortuna de Minas/MG	ATERRO CONTROLADO		sim	nao	sim	Diária	nao	nao	nao	nao	nao	nao	nao	nao	nao	nao	nao	nao				Aterro controlado
351620	Franca/SP	Aterro Sanitario Ivan Vieira	Operação	sim	sim	sim	Diária	sim	nao	sim	nao	sim	nao	sim	sim	sim	nao	nao	nao				Aterro sanitário
312660	Francisco Dumont/MG	ATERRO FRANCISCO		sim	nao	nao	Diária	nao	nao	sim	nao	nao	nao	nao	nao	sim	nao	nao	nao				Aterro controlado
312675	Franciscópolis/MG	Lixão		sim	nao	nao	Semanal	nao	nao	sim	nao	nao	nao	nao	nao	nao	sim	nao	nao				Lixão
312705	Fronteira dos Vales/MG	Lixão		sim		sim	Diária	nao	nao	sim	sim	nao	sim	nao	nao	nao	nao	nao	nao				Lixão
312710	Frutal/MG	Aterro Sanitário do Município de	Operação	sim	nao	sim	Diária	sim	nao	sim	nao	sim	nao	sim	sim	sim	nao	nao	nao				Aterro sanitário
312720	Funilândia/MG	lixão	Não existe	sim	nao	nao	Semanal	nao	nao	nao	nao	nao	nao	nao	nao	nao	nao	nao	nao				Lixão
351650	Gabriel Monteiro/SP	Aterro Sanitário de Gabriel	Operação	sim	nao	nao	Diária	nao	nao	nao	nao	nao	nao	nao	nao	sim	nao	nao	nao				Aterro controlado
351660	Gália/SP	ATERRO SANITÁRIO DE	Operação	sim	nao	nao	Diária	nao	nao	sim	nao	nao	nao	nao	nao	sim	nao	nao	nao				Aterro sanitário
312733	Gameleiras/MG	Aterro Controlado de		sim	nao	sim	Semanal	nao	nao	nao	nao	nao	nao	nao	nao	sim	sim	nao	nao	nao			Aterro controlado
351670	Garça/SP	Aterro Sanitário	Operação	sim	sim	nao	Diária	sim	nao	sim	nao	sim	nao	sim	sim	sim	nao	nao	nao				Aterro controlado
351680	Gastão Vidigal/SP	Gastão Vidigal	Operação	sim	nao	nao	Diária	nao	nao	nao	nao	nao	nao	nao	nao	nao	nao	nao	nao				Aterro controlado
312735	Glaucilândia/MG	Aterro Controlado	Não existe	sim	nao	nao	Semanal	nao	nao	sim	nao	nao	nao	nao	nao	sim	nao	nao	nao				Aterro controlado
351710	Glicério/SP	Prefeitura Municipal de Glicério		sim	nao	nao	Semanal	nao	nao	sim	nao	nao	nao	nao	nao	nao	nao	nao	nao				Aterro sanitário
312737	Goiabeira/MG	PREFEITURA MUNICIPAL DE	Outro tipo	Sim	Nao													Nao	sim				Aterro controlado
312750	Gonzaga/MG	aterro controlado	Não existe	sim	sim	sim	Diária	nao	nao	sim	nao	nao	nao	nao	nao	sim	nao		nao				Aterro controlado
312760	Gouveia/MG	Aterro Controlado - morro da		sim	sim	sim	Semanal	sim	sim	sim	nao	sim	nao	nao	nao	sim	nao	nao	nao				Aterro controlado
312770	Governador Valadares/MG	Aterro Controlado	Outro tipo	nao	sim	sim	Diária	sim	nao	nao	nao	sim	nao	nao	sim	nao	nao	sim	nao				Lixão
312780	Grão Mogol/MG	Aterro Controlado	Operação	sim	sim	sim	Diária	sim	nao	nao	nao	sim	sim	nao	sim	sim	nao	nao	nao				Aterro controlado

TABELA Up03 - INFORMAÇÕES SOBRE CARACTERÍSTICAS DAS UNIDADES DE PROCESSAMENTO POR DISPOSIÇÃO NO SOLO

ANO DE REFERÊNCIA 2011

Município de localização		Nome da unidade	Características da unidade por disposição no solo																		Tipo de unidade segundo o município informante		
Código	Nome/UF		Tip. de licença ambiental obtida	Cerca	Inst. adm.	Imper-meabi-lização da base	Frequência da col. dos resíduos	Drena-gem de gases	Aprov. dos gases	Drena-gem de águas pluviais	Recirc. de choru-me	Drena-gem de chorume	Trat. interno de choru-me	Trat. externo de choru-me	Vigi-lância	Monit. ambi-ental	Queima a céu aberto	Animais exceto aves	Presença catadores			Qtd. de mora-dias	
			Up050	Up027	Up028	Up029	Up030	Up031	Up052	Up054	Up034	Up032	Up033	Up053	Up035	Up036	Up037	Up038	Up081	Up082		Up083	Up040
REGIÃO SUDESTE		Up001	Up050	Up027	Up028	Up029	Up030	Up031	Up052	Up054	Up034	Up032	Up033	Up053	Up035	Up036	Up037	Up038	Up081	Up082	Up083	Up040	Up003
320230	Guaçu/ES	Prefeitura Municipal de Guaçu	Operação	nao	nao	sim	Diária	nao	nao	sim	sim	sim	nao	nao	nao	sim	nao	nao	sim	0	3		Aterro controlado
351720	Guaiçara/SP	Complexo Ambiental - Aterro		sim	sim	nao	Diária	nao	nao	sim	nao	nao	nao	nao	sim	nao	nao	nao	nao				Aterro sanitário
351730	Guaimbê/SP	Aterro em vala no município de																					Aterro sanitário
312800	Guanhães/MG	Aterro Controlado	Não existe	sim	sim	nao	Diária	sim	nao	sim	nao	nao	nao	nao	nao	nao	nao	nao	nao				Aterro controlado
351750	Guapiaçu/SP	aterro municipal em valas	Operação	sim	sim	sim	Diária	sim	nao	sim	nao	sim	sim	nao	sim	sim	nao		nao				Aterro sanitário
351760	Guapiara/SP	ATERRO SANITÁRIO																					Aterro sanitário
351780	Guaraçai/SP	Aterro Sanitário de Guaraçai	Outro tipo	sim	sim	nao	Diária	nao	nao	sim	nao	nao	nao	nao	sim	sim	nao	nao	nao				Aterro sanitário
312820	Guaraciaba/MG	ATERRO SANITARIO	Prévia	sim	nao	sim	Diária	nao	nao	nao	nao	sim	nao	sim	sim	sim	nao	nao	nao				Aterro sanitário
312830	Guaranésia/MG	lixão na zona rural	Não existe	sim	nao	nao	Diária	nao	nao	sim	sim	nao	nao	nao	sim	sim	nao	nao	nao				Lixão
312840	Guarani/MG	Aterro Controlado		sim	sim	nao	Diária	nao	nao	sim	nao	nao	sim	nao	sim	sim	nao	nao	nao				Aterro controlado
351800	Guarani D Oeste/SP	ATERRO SANITÁRIO	Instalação																				Aterro sanitário
351820	Guararapes/SP	Aterro Sanitario de Guararapes		sim	sim	nao	Diária	nao	nao	nao	nao	nao	nao	nao	sim	sim	nao	nao	nao				Aterro sanitário
351830	Guararema/SP	Aterro Sanitário	Operação	sim	sim	sim	Diária	sim	nao	sim	nao	sim	nao	sim	sim	sim	nao	nao	nao				Aterro sanitário
351860	Guariba/SP	Aterro Sanitario em Trincheiras	Operação	sim	sim	sim	Diária	sim	nao	sim	sim	sim	nao	sim	nao	sim	nao	nao	nao				Aterro sanitário
351880	Guarulhos/SP	Aterro Sanitário de Guarulhos -	Operação	sim	sim	sim	Diária	sim	nao	sim	sim	sim	nao	sim	sim	sim	nao	nao	sim	0	0		Aterro sanitário
351885	Guataporã/SP	ESTRE AMBIENTAL S.A.	Instalação	sim	sim	sim	Diária	sim	sim	sim	sim	sim	sim	sim	sim	nao	nao	nao	nao				Aterro sanitário
351900	Herculândia/SP	Aterro em Vala		sim	nao	nao	Diária	sim	nao	nao	nao	nao	nao	nao	nao	sim	nao	nao	nao				Aterro controlado
351910	Iacanga/SP	Aterro Sanitário	Instalação	sim	sim	nao	Diária	nao	nao	sim	nao	nao	nao	nao	sim	sim	nao	nao	nao				Aterro sanitário
351940	Ibirá/SP	ATERRO SANITÁRIO	Outro tipo	sim	sim	nao	Diária	nao	nao	sim	nao	nao	nao	nao	sim	sim	nao	nao	nao				Aterro sanitário
312970	Ibiraci/MG	Aterro controlado de Ibiraci	Não existe	sim	nao	nao	Semanal	nao	nao	nao	nao	nao	nao	nao	nao	nao	nao	nao	nao				Aterro controlado
351950	Ibirarema/SP	Aterro Sanitário em Valas	Operação	sim	nao	nao	Diária	nao	nao	sim	nao	nao	nao	nao	nao	nao	nao	nao	nao				Aterro controlado
351970	Ibiúna/SP	Aterro Sanitário Municipal de	Operação	sim	sim	sim	Diária	sim	nao	sim	sim	sim	nao	nao	sim	sim	nao	nao	nao				Aterro sanitário
352000	Igarapu do Tietê/SP	Aterro Sanitário de Igarapu do	Operação	sim	sim	nao	Diária	nao	nao	nao	nao	nao	nao	nao	nao	sim	nao	nao	nao				Aterro sanitário
352010	Igarapava/SP	ATERRO SANITÁRIO	Operação	sim	nao	nao	Diária	nao	nao	nao	nao	nao	nao	nao	nao	sim	nao	nao	nao				Aterro sanitário
352020	Igaratá/SP	ATERRO SANITÁRIO		sim	nao	nao	Diária	nao	nao	nao	nao	nao	nao	sim	nao	nao	nao	nao	nao				Aterro controlado
352044	Ilha Solteira/SP	Aterro Sanitário - Ilha Solteira	Instalação	sim	sim	sim	Diária	sim	nao	sim	nao	sim	sim	nao	sim	sim	nao	nao	nao				Aterro sanitário
352050	Indaiatuba/SP	Aterro Sanitário	Operação	sim	sim	sim	Diária	sim	nao	sim		sim	nao	nao	sim	sim	nao	nao	nao				Aterro sanitário
352070	Indiaporã/SP	Aterro Em Valas Municipal																					Aterro controlado
352080	Inúbia Paulista/SP	Aterro Sanitário de Inúbia		sim	sim	nao	Diária	nao	nao	nao	nao	nao	nao	nao	nao	sim	nao	nao	nao				Aterro sanitário
313115	Ipaba/MG	Lixão de Ipaba	Não existe																				Lixão
313120	Ipanema/MG	Aterro de Rejeitos	Operação	sim	sim	nao	Semanal	nao	nao	sim	nao	nao	nao	nao	sim	sim	nao	nao	nao				Aterro controlado
352100	Iperó/SP	CGA - Proactiva	Operação	sim	sim	sim	Diária	sim	nao	sim	nao	sim	nao	nao	sim	sim	nao	nao	nao				Aterro sanitário
352170	Itaberá/SP	itaberá		sim	nao	nao	Diária	nao	nao	nao	nao	nao	nao	nao	nao	nao	nao	nao	sim		5		Aterro sanitário

TABELA Up03 - INFORMAÇÕES SOBRE CARACTERÍSTICAS DAS UNIDADES DE PROCESSAMENTO POR DISPOSIÇÃO NO SOLO

ANO DE
REFERÊNCIA
2011

Município de localização		Nome da unidade	Características da unidade por disposição no solo																	Tipo de unidade segundo o município informante			
			Tip. de licença ambiental obtida	Cerca	Inst. adm.	Imper-meabilização da base	Frequência da col. dos resíduos	Drenagem de gases	Aprov. dos gases	Drenagem de águas pluviais	Recirc. de chorume	Drenagem de chorume	Trat. interno de chorume	Trat. externo de chorume	Vigilância	Monit. ambiental	Queima a céu aberto	Animais exceto aves	Presença catadores			Qtd. de moradias	
Código	Nome/UF																	Ocorrência	Até 14 anos	Maior de 14 anos	Unid.		
REGIÃO SUDESTE		Up001	Up050	Up027	Up028	Up029	Up030	Up031	Up052	Up054	Up034	Up032	Up033	Up053	Up035	Up036	Up037	Up038	Up081	Up082	Up083	Up040	Up003
313170	Itabira/MG	Aterro Controlado	Operação	sim	sim	sim	Diária	sim	nao	sim	nao	sim	nao	sim	sim	sim	nao	nao	nao				Aterro controlado
313210	Itacarambi/MG	Aterro Controlado	Prévia	sim	nao	sim		sim	nao	sim	nao	nao	nao	nao	nao	sim	nao	nao	nao				Aterro controlado
313220	Itaguara/MG	Lixao de Itaguara		sim	nao	nao	Diária	nao	nao	nao	nao	nao	nao	sim	nao	nao	nao	nao	nao				Lixão
352180	Itaí/SP	ATERRO SANITÁRIO EM	Operação	sim	nao	nao	Diária	nao	nao	sim	nao	nao	nao	nao	nao	sim	nao	nao	nao				Aterro sanitário
313230	Itaipé/MG	ATERRO SANITARIO		nao	sim	nao	Diária	nao	nao	nao	nao	nao	nao	nao	nao	nao	nao	nao	nao				Aterro sanitário
313240	Itajubá/MG	Aterro Sanitário	Operação	sim	sim	sim	Diária	sim	nao	sim	nao	sim	sim	nao	sim	sim	nao	nao	nao				Aterro sanitário
330205	Italva/RJ	lixao		sim	nao	nao	Semanal	nao	nao	nao	nao	nao	nao	nao	nao	sim	nao	sim	nao				Lixão
313250	Itamarandiba/MG	Aterro Controlado de																					Aterro controlado
313290	Itamogi/MG	Usina de triagem e	Operação	sim	sim	nao	Diária	nao	nao	sim	nao	sim	sim	nao	sim	sim	nao	nao	nao				Aterro controlado
313300	Itamonte/MG	Depósito de Lixo	Não existe	sim	nao	nao	Semanal	nao	nao	nao	nao	nao	nao	nao	nao	nao	nao	nao	nao				Lixão
313330	Itaobim/MG	Aterro Sanitário Contolado d		sim	nao	nao	Semanal	nao	nao	nao	nao	nao	nao	nao	nao	nao	nao	nao	sim	0	2		Aterro controlado
352215	Itaóca/SP	Aterro Sanitário em Valas		sim	nao	nao	Semanal	nao	nao	sim	nao	nao	nao	nao	nao	sim	nao	nao	nao				Aterro sanitário
313340	Itapagipe/MG	aterro controlado	Não existe	sim	nao	nao	Diária	nao	nao	nao	nao	nao	nao	nao	nao	nao	nao	nao	sim	0	3		Aterro controlado
313350	Itapecerica/MG	ITAPECERICA	Não existe	sim	sim	nao	Diária	nao	nao	sim	nao	nao	nao	nao	nao	sim	nao	nao	nao				Aterro controlado
352230	Itapetininga/SP	Aterro Controlado de	Não existe	sim	sim	nao	Diária	sim	nao	sim	nao	sim	nao	sim	sim	sim	nao	nao	nao				Aterro controlado
352240	Itapeva/SP	UPRS PILAO DAGUA	Não existe	nao	sim	nao	Diária	nao	nao	sim	nao	nao	nao	nao	nao	sim	nao	nao	nao				Aterro controlado
352250	Itapevi/SP	ESTRE - EMPRESA DE		sim	sim	sim	Diária	sim	sim	sim	nao	sim	nao	sim	sim	sim	nao	nao	nao				Aterro controlado
352260	Itapira/SP	Aterro Sanitário de Itapira		nao	sim	sim	Diária	sim	nao	nao	nao	sim	nao	nao	sim	sim	nao	nao	nao				Aterro sanitário
352270	Itápolis/SP	Aterro Sanitário do Município de	Não existe	sim	nao	nao	Diária	nao	nao	sim		nao	nao	nao		sim		nao	sim				Aterro controlado
352280	Itaporanga/SP	Aterro Sanitario Municipal	Prévia	sim	nao	nao	Diária	nao	nao	sim	nao	nao	nao	nao	sim	nao	nao	nao	nao				Aterro controlado
352330	Itariri/SP	LIXÃO MUNICIPAL DE ITARIRI	Não existe	sim	nao	nao	Diária	nao	sim	sim	nao	nao	nao	nao	nao	sim	nao	nao	sim	0	3		Lixão
352350	Itatinga/SP	Aterro Sanitário Municipal		Sim	Sim	Sim	Diária	Nao	Nao	Sim	Nao	Nao	Nao	Nao	Sim	Sim	Nao	Nao	sim				Aterro controlado
313375	Itaú de Minas/MG	ATERRO CONTROLADO	Não existe	sim	sim	sim	Semanal	nao	nao	sim	nao	nao	nao	nao	nao	nao	nao	nao	nao				Aterro controlado
313380	Itaúna/MG	ATERRO SANITÁRIO	Operação	sim	sim	sim	Diária	sim	nao	sim	nao	sim	sim	nao	sim	sim	nao	nao	nao				Aterro sanitário
313400	Itinga/MG	Aterro Controlado	Não existe	sim	nao	nao	Semanal	nao	nao	sim	nao	nao	nao	nao	nao	nao	nao	nao	nao				Aterro controlado
352360	Itirapina/SP	Aterro Sanitário de Itirapina	Operação	sim	nao	sim	Diária	nao	nao	nao	nao	sim	nao	nao	nao	sim	nao	sim	sim	0	5		Aterro controlado
352380	Itobi/SP	Aterro Sanitario em valas		sim	nao	nao	Diária	nao	nao	sim	nao	nao	nao	nao	nao	nao	nao	nao	nao				Aterro sanitário
352390	Itu/SP	Aterro Sanitário de Itu	Operação	sim	sim	sim	Diária	sim	nao	sim	sim	sim	nao	sim	sim	sim	nao	nao	nao				Aterro sanitário
313420	Ituiutaba/MG	Aterro Sanitário	Operação	sim	sim	sim	Diária	sim	nao	sim	nao	sim	nao	sim	sim	sim	nao	nao	nao				Aterro sanitário
313450	Itutinga/MG	ATERRO CONTROLADO	Não existe	sim	nao	nao	Semanal	nao	nao	sim	sim	sim	nao	nao	nao	sim	nao	nao	nao				Aterro controlado
352430	Jaboticabal/SP	Aterro Sanitário de Jaboticabal	Operação	sim	sim	sim	Diária	sim	nao	sim	sim	sim	nao	nao	sim	sim	nao	nao	sim		15		Aterro sanitário
352440	Jacareí/SP	Aterro sanitário	Operação	sim	sim	sim	Diária	sim	nao	sim	nao	sim	nao	sim	sim	sim	nao	nao	nao				Aterro sanitário
352460	Jacupiranga/SP	Prefeitura Municipal de		sim	sim	sim	Diária	nao	nao	sim	nao	nao	nao	nao	sim	sim	nao	nao	nao				Aterro sanitário

TABELA Up03 - INFORMAÇÕES SOBRE CARACTERÍSTICAS DAS UNIDADES DE PROCESSAMENTO POR DISPOSIÇÃO NO SOLO

ANO DE
REFERÊNCIA
2011

Município de localização		Nome da unidade	Características da unidade por disposição no solo																		Tipo de unidade segundo o município informante		
			Tip. de licença ambiental obtida	Cerca	Inst. adm.	Imper-meabi-lização da base	Frequência da col. dos resíduos	Drena-gem de gases	Aprov. dos gases	Drena-gem de águas pluviais	Recirc. de choru-me	Drena-gem de chorume	Trat. interno de choru-me	Trat. externo de choru-me	Vigi-lância	Monit. ambi-ental	Queima a céu aberto	Animais exceto aves	Presença catadores			Qtd. de mora-dias Unid.	
Ocor-rência	Até 14 anos																		Maior de 14 anos				
Código	Nome/UF																						
REGIÃO SUDESTE		Up001	Up050	Up027	Up028	Up029	Up030	Up031	Up052	Up054	Up034	Up032	Up033	Up053	Up035	Up036	Up037	Up038	Up081	Up082	Up083	Up040	Up003
352480	Jales/SP	Aterro Sanitário	Operação	sim	sim	sim	Semanal	sim	nao	sim	nao	sim	nao	nao	nao	nao	nao	nao	nao				Aterro sanitário
352510	Jardinópolis/SP	CGR-Jardinópolis Centro de	Operação	sim	sim	sim	Diária	sim	nao	sim	nao	sim	nao	nao	sim	sim	nao	nao	nao				Aterro sanitário
352520	Jarinu/SP	Aterro Sanitário		sim	sim	nao	Diária	nao	nao	sim	nao	nao	nao	nao	nao	sim	nao	nao	nao				Aterro sanitário
313540	Jeceaba/MG	Aterro Controlado Municipal	Outro tipo	sim	sim	nao	Diária	sim	nao	nao	nao	nao	nao	nao	nao	sim	nao	nao	nao				Aterro controlado
313550	Jequeri/MG	ATERRO CONTROLADO DE	Outro tipo	sim	nao	nao	Diária	nao	nao	nao	nao	nao	nao	nao	nao	nao	nao	nao	nao				Aterro controlado
313610	Joanésia/MG	Aterro Controlado de Joanésia		sim	nao	nao	Semanal	nao	nao	sim	nao	nao	nao	nao	nao	nao	sim	nao	nao				Aterro controlado
313620	João Monlevade/MG	Consorcio Publico de Gestão de	Operação	sim	sim	sim	Diária	sim	nao	sim	nao	sim	sim	nao	sim	sim	nao	nao	nao				Aterro sanitário
352560	João Ramalho/SP	ATERRO SANITÁRIO DE	Operação	sim	nao	nao	Diária	nao	nao	nao	nao	nao	nao	nao	nao	nao	nao	nao	nao				Aterro sanitário
313655	José Raydan/MG	ATERRO CONTROLADO DE	Outro tipo	sim	nao	nao	Não é realizado	nao	nao	nao	nao	nao	nao	nao	nao	nao	nao	nao	nao				Aterro controlado
313670	Juiz de Fora/MG	Aterro Sanitário (CTR)	Operação	sim	sim	sim	Diária	sim	nao	sim	nao	sim	sim	sim	sim	sim	nao	nao	nao				Aterro sanitário
352610	Juquiá/SP	Vazadouro Municipal	Não existe	sim	nao	sim	Diária	nao	nao	sim	nao	nao	nao	nao	sim	nao	nao	nao	nao				Aterro controlado
313753	Lagoa Grande/MG	Aterro Sanitario	Operação	sim	nao	sim	Diária	nao	nao	sim	nao	nao	nao	nao	sim	sim	nao	nao	nao				Aterro sanitário
313780	Lambari/MG	Aterro Controlado Municipal de	Não existe	sim	nao	nao	Diária	nao	nao		nao	sim	nao	nao	nao	sim	nao	nao	sim				Aterro controlado
320316	Laranja da Terra/ES	Aterro	Outro tipo	sim	nao	sim	Diária	nao	nao	sim	nao	nao	nao	nao	nao	sim	nao	nao	nao				Aterro controlado
352670	Leme/SP	Centro de Disposição de	Instalação	Sim	Sim	Sim	Diária	Sim	Nao	Sim	Nao	Sim	Nao	Sim	Nao	Nao	Nao	Nao	sim				Aterro sanitário
352680	Lençóis Paulista/SP	Aterro Controlado	Operação	sim	sim	nao	Diária	nao	nao	nao	nao	nao	nao	nao	sim	sim	nao	nao	nao				Aterro controlado
352690	Limeira/SP	Aterro Sanitário		sim	sim	sim	Diária	sim	nao	sim	sim	nao	sim	sim	nao	sim	nao	nao	nao				Aterro sanitário
313862	Limeira do Oeste/MG	ATERRO CONTROLADO DE	Não existe	sim	sim	nao	Diária	nao	nao	nao	nao	nao	nao	nao	nao	nao	nao	nao	nao				Aterro controlado
313865	Lontra/MG	ATERRO CONTROLADO DE		sim	sim	nao	Semanal	nao	nao	nao	nao	nao	nao	nao	sim	sim	nao	sim	sim	0	10		Aterro controlado
352725	Lourdes/SP	Aterro Sanitário Municipal de																					Aterro sanitário
352750	Lucianópolis/SP	Aterro Sanitário de Lucianópolis	Operação	sim	sim	nao	Diária	nao	nao	nao	nao	nao	nao	nao	nao	sim	nao	nao	nao				Aterro sanitário
313868	Luislândia/MG	Lixão	Não existe	nao	nao	nao	Diária	nao	nao	nao	nao	nao	nao	nao	nao	nao	nao	nao	nao				Lixão
330240	Macaé/RJ	Secretaria Municipal de		sim	sim	sim	Diária	sim	sim	sim	sim	sim	nao	sim	sim	sim	nao	nao	nao				Aterro sanitário
352800	Macatuba/SP	aterro sanitário em valas	Operação	sim	nao	nao	Diária	nao	nao	sim	nao	nao	nao	nao	nao	sim	nao	nao	nao				Aterro sanitário
352820	Macedônia/SP	Prefeitura Municipal de																					Lixão
352830	Magda/SP	ATERRO SANITÁRIO DE	Operação	sim	nao	nao	Diária	nao	nao	sim	nao	nao	nao	nao	nao	sim	nao	nao	nao				Aterro sanitário
330250	Magé/RJ	Bongaba	Operação	sim	sim	nao	Diária	sim	nao	nao	sim	sim	nao	nao	sim	sim	nao	nao	nao				Aterro controlado
352860	Manduri/SP	ATERRO CONTROLADO DE	Operação	sim	sim	nao	Diária	nao	nao	nao	nao	nao	nao	nao	nao	sim	nao	nao	nao				Aterro sanitário
313930	Manga/MG	Área de Disposição Final de		nao	nao	nao	Não é realizado	nao	nao	nao	nao	nao	nao	nao	nao	nao	nao	nao	sim	0	1		Lixão
313940	Manhuaçu/MG	Aterro Sanitário																					Aterro sanitário
313960	Mantena/MG	ATERRO CONTROLADO	Operação	sim	sim	sim	Semanal	sim	nao	sim	nao	sim	sim	nao	nao	sim	nao	nao	nao				Aterro controlado
352870	Marabá Paulista/SP	Aterro Controlado de Marabá		sim	nao	nao	Semanal	nao	nao	sim	nao	nao	nao	nao	nao	sim	nao	nao	nao				Aterro controlado
352880	Maracai/SP	Aterro Sanitário de Maracai		sim	nao	nao	Diária	nao	nao	nao	nao	nao	nao	nao	nao	sim	nao	nao	nao				Aterro controlado

TABELA Up03 - INFORMAÇÕES SOBRE CARACTERÍSTICAS DAS UNIDADES DE PROCESSAMENTO POR DISPOSIÇÃO NO SOLO

ANO DE
REFERÊNCIA
2011

Município de localização		Nome da unidade	Características da unidade por disposição no solo																		Tipo de unidade segundo o município informante		
			Tip. de licença ambiental obtida	Cerca	Inst. adm.	Imper-meabi- lização da base	Frequência da col. dos resíduos	Drena- gem de gases	Aprov. dos gases	Drena- gem de águas pluviais	Recirc. de choru- me	Drena- gem de chorume	Trat. interno de choru- me	Trat. externo de choru- me	Vigi- lância	Monit. ambiental	Queima a céu aberto	Animais exceto aves	Presença catadores			Qtd. de mora- dias Unid.	
Código	Nome/UF																	Ocor- rência	Até 14 anos	Maior de 14 anos			
REGIÃO SUDESTE		Up001	Up050	Up027	Up028	Up029	Up030	Up031	Up052	Up054	Up034	Up032	Up033	Up053	Up035	Up036	Up037	Up038	Up081	Up082	Up083	Up040	Up003
313990	Maria da Fé/MG	Aterro Sanitário Municipal de		sim	nao	sim	Semanal	nao	nao			nao											Aterro controlado
314000	Mariana/MG	Aterro Sanitário de Mariana	Operação	sim	sim	sim	Diária	sim	nao	sim	nao	sim	sim	nao	sim	sim	nao	nao	nao				Aterro sanitário
330270	Maricá/RJ	PREFEITURA MUNICIPAL DE	Não existe	sim	nao	sim	Não é realizado	nao	nao	nao	nao	nao	nao	nao	sim	sim	nao	nao	sim	0	10		Aterro controlado
314010	Marilac/MG	Aterro Controlado																					Aterro controlado
320335	Marilândia/ES	ATERRO CONTROLADO DE		sim	nao	nao	Diária	sim	nao	sim	nao	sim	nao	nao	nao	sim	nao	nao	sim	0	2		Aterro controlado
352900	Marília/SP	MII	Não existe	sim	sim	nao	Diária	sim	nao	sim	nao	sim	sim	nao	sim	sim	nao	nao	nao				Aterro controlado
314020	Maripá de Minas/MG	Disposição final de rejeito:	Não existe	sim	sim	sim	Semanal	sim	nao	sim	nao	sim	sim	nao	sim	sim	nao	nao	nao				Aterro controlado
352930	Matão/SP	Aterro Sanitário - Construtora	Operação	sim	sim	sim	Diária	sim	nao	sim	nao	sim	sim	sim	sim	sim	nao	nao	nao				Aterro sanitário
314070	Mateus Leme/MG	Aterro Controlado Municipal		sim	nao		Semanal	sim	nao	sim	nao	sim	nao	nao	nao	sim	nao	nao	nao				Aterro controlado
314120	Matutina/MG	USINA DE COMPOSTAGEM	Operação	sim	sim	nao	Semanal	nao	nao	sim	nao	nao	nao	nao	nao	nao	nao	nao	nao				Aterro controlado
352940	Mauá/SP	LARA Central de Trat. Resíduos	Operação	sim	sim	sim	Diária	sim	sim	sim	sim	sim	sim	nao	sim	sim	nao	nao	nao				Aterro sanitário
330280	Mendes/RJ	Aterro Municipal	Não existe	sim	sim	nao	Diária	nao	nao	nao	nao	nao	nao	nao	sim	nao	nao	nao	nao				Aterro controlado
352960	Meridiano/SP	Aterro Sanitário em Valas	Operação	sim	sim	sim	Diária	sim	nao	sim	sim	sim	sim	sim	sim	sim	nao	nao	nao				Aterro controlado
352970	Miguelópolis/SP	Aterro	Não existe	sim	nao	nao	Semanal	nao	nao														Aterro controlado
352970	Miguelópolis/SP	Aterro Sanitário																					Aterro controlado
314190	Minduri/MG	Aterro Controlado de Minduri	Prévia	sim	sim	nao	Semanal	nao	nao	sim	nao	nao	nao	nao	nao	nao	nao	nao	nao				Aterro controlado
353000	Mira Estrela/SP	Aterro Saitário	Operação	sim	nao	nao	Diária	nao	nao	sim	nao	nao	nao	nao	nao	sim	nao	nao	nao				Aterro sanitário
353030	Mirassol/SP	Aterro Sanitario de Mirassol	Operação	sim	sim	sim	Diária	sim	nao	sim	sim	sim	sim	nao	sim	sim	nao	nao	nao				Aterro sanitário
353040	Mirassolândia/SP	Aterro Sanitário de		sim			Diária																Aterro sanitário
353050	Mococa/SP	mococa		Sim	Sim	Sim	Diária	Sim	Nao	Sim	Nao	Sim	Nao	Sim	Sim	Sim	Nao	Nao	sim				Aterro sanitário
353070	Mogi Guaçu/SP	Aterro Sanitário Municipal	Operação	sim	sim	sim	Diária	sim	nao	sim	nao	sim	nao	sim	sim	sim	nao	nao	nao				Aterro sanitário
353100	Monções/SP	Aterro Sanitário em Valas	Operação	sim	nao	nao	Diária	nao	nao	nao	nao	nao	nao	nao	nao	nao	nao	nao	nao				Aterro controlado
353110	Mongaguá/SP	Sitio das Neves	Operação	sim	sim	sim	Diária	sim	sim	sim	nao	sim	sim	nao	sim	sim	nao	nao	nao				Aterro sanitário
314270	Montalvânia/MG	Lixão de Montalvânia		sim	nao	nao	Semanal	nao	nao	nao	nao	nao	nao	nao	nao	sim	nao	nao	sim	0	1		Lixão
314290	Monte Azul/MG	MONTE AZUL	Prévia	sim	sim	nao	Quinzenal	nao	nao	sim	nao	nao	nao	nao	sim	nao	sim	nao	sim	0	22	2	Lixão
314310	Monte Carmelo/MG	ATERRO SANITARIO DE	Operação	nao	sim	sim	Diária	sim	nao	sim	sim	sim	sim	nao	sim	sim	nao	nao	nao				Aterro sanitário
314320	Monte Santo de Minas/MG	Campo da Aviação	Outro tipo	sim	nao	nao	Diária	nao	nao	nao	nao	nao	nao	nao	sim	sim	nao	nao	nao				Lixão
314330	Montes Claros/MG	Aterro Municipal	Não existe	sim	sim	nao	Diária	sim	nao	sim	sim	sim	nao	nao	sim	sim	nao	nao	nao				Lixão
314345	Montezuma/MG	Aterro Controlado Municipal	Não existe	sim	nao	nao	Diária	nao	nao	nao	nao	nao	nao	nao	nao	sim	nao	nao	nao				Aterro controlado
314350	Morada Nova de Minas/MG	Lixão	Não existe																				Lixão
314360	Morro da Garça/MG	ATERRO DE MORRO DA	Outro tipo	sim	nao	nao	Diária	nao	nao	nao	nao	nao	nao	nao	sim	nao	nao	nao	nao				Aterro sanitário
353205	Motuca/SP	Aterro Sanitário de Motuca	Operação	sim	nao	nao	Diária	nao	nao	sim	nao	nao	nao	nao	nao	sim	nao	nao	nao				Aterro sanitário
320380	Muqui/ES	ATERRO CONTROLADO -																					Aterro controlado

TABELA Up03 - INFORMAÇÕES SOBRE CARACTERÍSTICAS DAS UNIDADES DE PROCESSAMENTO POR DISPOSIÇÃO NO SOLO

ANO DE
REFERÊNCIA
2011

Município de localização		Nome da unidade	Características da unidade por disposição no solo																		Tipo de unidade segundo o município informante		
			Tip. de licença ambiental obtida	Cerca	Inst. adm.	Imper-meabi-lização da base	Frequência da col. dos resíduos	Drena-gem de gases	Aprov. dos gases	Drena-gem de águas pluviais	Recirc. de choru-me	Drena-gem de chorume	Trat. interno de choru-me	Trat. externo de choru-me	Vigi-lância	Monit. ambi-ental	Queima a céu aberto	Animais exceto aves	Presença catadores			Qtd. de mora-dias Unid.	
Ocor-rência	Até 14 anos																		Maior de 14 anos				
Código	Nome/UF																						
REGIÃO SUDESTE		Up001	Up050	Up027	Up028	Up029	Up030	Up031	Up052	Up054	Up034	Up032	Up033	Up053	Up035	Up036	Up037	Up038	Up081	Up082	Up083	Up040	Up003
314390	Muriáé/MG	Aterro Controlado de Muriáé	Não existe	sim	sim	nao	Diária	sim	nao	sim	nao	sim	nao	sim	sim	nao	nao	nao	sim	0	40		Aterro controlado
314400	Mutum/MG	ATERRO SANITARIO	Instalação	sim	sim	sim	Diária	sim	nao	sim	sim	sim	nao	sim	sim	nao	nao	nao	nao				Aterro sanitário
314410	Muzambinho/MG	Aterro Controlado de		sim	nao	nao	Diária	nao	nao	sim	nao	nao	nao	nao	sim	nao	nao	nao	nao				Aterro controlado
353215	Nantes/SP	ATERRO SANITARIO	Operação	sim	sim	nao	Diária	nao	nao	nao	nao	nao	nao	nao	nao	sim	nao	nao	sim	0	3		Aterro sanitário
353220	Narandiba/SP	Aterro controlado em valas	Operação	sim	nao	nao	Diária	nao	nao	nao	nao	nao	nao	nao	nao	sim	nao	nao	nao				Aterro sanitário
330310	Natividade/RJ	Lixão	Não existe	nao	nao	nao	Não é realizado	nao	nao	nao	nao	nao	nao	nao	nao	nao	sim	nao	nao				Lixão
314450	Nazareno/MG	Aterro Controlado - UTC																					Aterro controlado
353260	Nhandeara/SP	ATERRO SANITARIO EM	Operação	sim	sim	nao	Diária	nao	nao	sim	nao	nao	nao	nao	sim	sim	nao	nao	nao				Aterro sanitário
330330	Niterói/RJ	Aterro Controlado do Morro do	Outro tipo	sim	sim	nao	Diária	sim	nao	sim	nao	sim	nao	sim	sim	sim	nao	nao	nao				Aterro controlado
353280	Nova Aliança/SP	ATERRO SANITÁRIO DE NOVA	Operação	sim	nao	nao	Diária	nao	nao	sim	nao	nao	nao	nao	nao	nao	nao	nao	nao				Aterro sanitário
314467	Nova Belém/MG	LIXÃO DE NOVA BELÉM	Outro tipo	sim	nao	nao	Semanal	nao	nao	sim	nao	nao	nao	nao	nao	nao	sim	nao	nao				Aterro controlado
353282	Nova Campina/SP	Prefeitura Municipal de Nova																					Aterro sanitário
353284	Nova Canaã Paulista/SP	Prefeitura Municipal		sim	nao	sim	Diária	nao	nao	nao	nao	nao	nao	nao	nao	sim	nao	nao	nao				Aterro sanitário
330340	Nova Friburgo/RJ	Aterro Controlado	Operação	sim	sim	sim	Diária	sim	nao	sim	sim	sim	sim	nao	sim	sim	nao	nao	nao				Aterro sanitário
330350	Nova Iguaçu/RJ	CTR - Nova Iguaçu	Operação	sim	sim	sim	Diária	sim	sim	sim	sim	sim	sim	nao	sim	sim	nao	nao	nao				Aterro sanitário
314480	Nova Lima/MG	Aterro Sanitário Norte	Prévia		sim	sim	Não é realizado	sim	nao	sim	nao	sim	nao	nao	sim	sim	nao	nao	nao				Aterro sanitário
314480	Nova Lima/MG	Aterro de Inertes	Operação	sim	sim	sim	Não é realizado	sim	nao	sim	nao	sim	nao	nao	sim	sim	nao	nao	nao				Aterro controlado
353330	Nova Luzitânia/SP	ATERRO SANITARIO	Operação	sim	nao	nao	Diária	nao	nao	nao	nao	nao	nao	nao	nao	nao	nao	nao	nao				Aterro sanitário
314490	Nova Módica/MG	LIXÃO		nao	nao			nao	nao	nao		nao	nao	nao	nao		sim	sim	sim				Lixão
353370	Ocaçu/SP	lixão		sim	nao	nao	Semanal	nao	nao	nao	nao	nao	nao	nao	nao	nao	nao	sim	nao				Lixão
314550	Olímpio Noronha/MG	Lixão	Outro tipo	sim	nao	nao	Semanal	nao	nao	sim	nao	sim	nao	nao	nao	nao	nao	nao	sim	0	6		Lixão
314560	Oliveira/MG	Aterro Sanitário	Operação	sim	nao	nao	Diária	nao	nao	sim	nao	nao	nao	nao	sim	sim	nao	nao	sim	0	6		Aterro sanitário
353400	Onda Verde/SP	ATERRO SANITÁRIO EM		sim	nao	nao	Diária	nao	nao	sim	nao	nao	nao	nao	nao	sim	nao	nao	nao				Aterro sanitário
353440	Osasco/SP	Osasco		sim	sim	sim	Diária	sim	nao	sim	nao	sim	sim	sim	sim	sim	nao	sim	nao				Aterro controlado
353460	Osvaldo Cruz/SP	Usina Municipal de	Operação	sim	sim	sim	Diária	nao	nao	sim	nao	sim	nao	sim	sim	sim	nao	nao	nao				Aterro sanitário
353470	Ourinhos/SP	Aterro Controlado de Ourinhos																					Aterro controlado
314590	Ouro Branco/MG	LIXÃO		nao	nao	nao	Diária	nao	nao	nao	nao	nao	nao	nao	nao	nao	nao	nao	sim	0	12		Lixão
353475	Ouroeste/SP	ATERRO CONTROLADO EM	Outro tipo	sim	sim	nao	Diária	sim	nao	sim	nao	nao	nao	nao	nao	sim	nao	nao	nao				Aterro controlado
314610	Ouro Preto/MG	Aterro controlado de Ouro Preto	Não existe	sim	sim	nao	Diária	sim	nao	nao	nao	sim	sim	nao	sim	nao	nao	nao	nao				Aterro controlado
353490	Pacaembu/SP	ATERRO CONTROLADO DE	Operação	sim	nao	nao	Diária	nao	nao	nao	nao	nao	nao	nao	nao	nao	nao	nao	nao				Aterro sanitário
314650	Pains/MG	Aterro Sanitário de Pains		sim	sim	sim	Diária	sim	nao	sim	nao	sim	sim	nao	nao	sim	nao	nao	nao				Aterro sanitário
314655	Pai Pedro/MG	Lixão controlado do municipio		sim	nao	nao	Semanal	nao	nao	sim	nao	nao	sim	nao	nao	nao	nao	nao	nao				Lixão
314670	Palma/MG	Aterro Controlado																					Aterro controlado

TABELA Up03 - INFORMAÇÕES SOBRE CARACTERÍSTICAS DAS UNIDADES DE PROCESSAMENTO POR DISPOSIÇÃO NO SOLO

ANO DE
REFERÊNCIA
2011

Município de localização		Nome da unidade	Características da unidade por disposição no solo																		Tipo de unidade segundo o município informante		
			Tip. de licença ambiental obtida	Cerca	Inst. adm.	Imper-meabilização da base	Frequência da col. dos resíduos	Drenagem de gases	Aprov. dos gases	Drenagem de águas pluviais	Recirc. de chorume	Drenagem de chorume	Trat. interno de chorume	Trat. externo de chorume	Vigilância	Monit. ambiental	Queima a céu aberto	Animais exceto aves	Presença catadores			Qtd. de moradias	
Código	Nome/UF																	Ocorrência	Até 14 anos	Maior de 14 anos	Unid.		
REGIÃO SUDESTE		Up001	Up050	Up027	Up028	Up029	Up030	Up031	Up052	Up054	Up034	Up032	Up033	Up053	Up035	Up036	Up037	Up038	Up081	Up082	Up083	Up040	Up003
353520	Palmeira D Oeste/SP	Aterro em Valas.																				Aterro sanitário	
353530	Palmital/SP	Aterro Sanitário		sim	sim	nao	Diária	nao	nao	nao	nao	nao	nao	nao	sim	sim	nao	nao	nao			Aterro sanitário	
320400	Pancas/ES	Aterro Sanitário Terceirizado	Operação	sim	sim	sim	Semanal	sim	nao	sim	sim	sim	nao	nao	sim	sim	nao	sim	nao			Aterro sanitário	
353540	Panorama/SP	ATERRO SANITÁRIO DE	Operação	sim	nao	nao	Diária	nao	nao	nao	nao	nao	nao	nao	nao	sim	nao	nao	nao			Aterro controlado	
314700	Paracatu/MG	Aterro Controlado de Paracatu		sim	sim	nao	Diária	nao	nao	sim	nao	sim	sim	nao	sim	sim	nao	nao	nao			Aterro controlado	
353550	Paraguaçu Paulista/SP	Aterro Controlado em Vala	Operação	sim	sim	nao	Diária	nao	nao	sim	nao	nao	nao	nao	sim	sim	nao	nao	nao			Aterro controlado	
353560	Paraibuna/SP	Aterro Controlado de Paraibuna	Operação	sim	sim	nao	Diária	nao	nao	sim	nao	nao	nao	nao	nao	sim	nao	nao	nao			Aterro controlado	
314730	Paraisópolis/MG	Aterro Controlado de		sim	sim	nao	Semanal	nao	nao	nao	nao	nao	nao	nao	nao	nao	sim	sim	sim	0	4	Aterro controlado	
353590	Paranapuã/SP	Lixão de Paranapuã	Operação	sim	nao	nao	Diária	sim	nao	nao	nao	sim	nao	sim	sim	sim	nao	sim				Aterro controlado	
314740	Paraopeba/MG	ATERRO CONTROLADO																				Aterro controlado	
353625	Parisi/SP	Aterro Sanitário Parisi	Operação	sim	nao	nao	Semanal	nao	nao	sim	nao	nao	nao	nao	nao	sim	nao	nao	nao			Aterro sanitário	
314750	Passabém/MG	ATERRO CONTROLADO	Operação	sim	nao	nao	Semanal	nao	nao	sim	nao	nao	nao	nao	nao	sim	nao	nao	nao			Aterro controlado	
314760	Passa Quatro/MG	Aterro Sanitário Controlado	Operação	sim	nao	sim	Semanal	sim	nao	sim	nao	sim	sim	nao	nao	sim	nao	nao	sim	0	8	Aterro controlado	
314790	Passos/MG	Aterro Controlado Municipal	Outro tipo	sim	sim	nao	Diária	sim	nao	sim	nao	nao	nao	nao	sim	nao	nao	nao	nao			Aterro controlado	
314800	Patos de Minas/MG	Aterro Sanitário de Patos de	Operação	sim	sim	sim	Diária	sim	nao	sim	nao	sim	sim	nao	sim	sim	nao	nao	nao			Aterro sanitário	
314810	Patrocínio/MG	Aterro Controlado de		sim	nao	nao	Diária	nao	nao	nao	nao	nao	nao	nao	nao	nao	nao	nao	sim			Aterro controlado	
314840	Paulistas/MG	PREFEITURA MUNICIPAL DE	Outro tipo	sim	nao	nao	Semanal	nao	sim	sim	nao	nao	nao	nao	sim	sim	nao	nao	nao			Lixão	
353670	Pederneiras/SP	Prefeitura Municipal de	Operação	sim	nao	nao	Diária	nao	nao	nao	nao	nao	nao	nao	sim	nao	nao	nao	nao			Aterro controlado	
314875	Pedra Bonita/MG	Unidade de aterro Sanitario	Não existe	sim																		Aterro sanitário	
314890	Pedra do Indaiá/MG	Aterro Controlado de Pedra do		sim	nao	nao	Semanal	sim	nao	sim	nao	nao	nao	nao	nao	sim	nao	nao	nao			Aterro controlado	
314900	Pedra Dourada/MG	Aterro Controlado de Pedra		sim	nao	nao	Semanal	sim	nao	sim	nao	nao	nao	nao	nao	sim	nao	nao	nao			Aterro controlado	
314910	Pedralva/MG	CENTRO DE TRIAGEM E	Não existe	sim	sim	nao	Semanal	nao	nao	nao	nao	sim	nao	nao	sim	sim	nao	nao	nao			Aterro sanitário	
353710	Pedreira/SP	Aterro Sanitário do Município de	Operação	sim	sim	sim	Diária	sim	nao	sim	nao	sim	sim	nao	sim	sim	nao	nao	nao			Aterro sanitário	
353715	Pedrinhas Paulista/SP	Aterro Controlado de Pedrinhas		sim	nao	nao	Diária	nao	nao	nao	nao	nao	nao	nao	nao	sim	nao	nao	nao			Aterro sanitário	
314920	Pedrinópolis/MG	Aterro controlado	Não existe	sim	nao	nao	Semanal	nao	nao	sim	nao	nao	nao	nao	nao	nao	nao	nao	nao			Aterro controlado	
353730	Penápolis/SP	Aterro Sanitário	Operação	sim	sim	sim	Diária	sim	nao	nao	nao	sim	sim	nao	sim	sim	nao	sim	nao			Aterro sanitário	
353740	Pereira Barreto/SP	Aterro Sanitário de Pereira	Operação	sim	nao	nao	Diária	nao	nao	sim	nao	sim	nao	sim	sim	sim	nao	nao	nao			Aterro sanitário	
315000	Pescador/MG	ATERRO SANITÁRIO DA	Não existe	nao	nao	nao	Diária	nao	nao	nao	nao	nao	nao	nao	nao	nao	nao	nao	nao			Lixão	
330390	Petrópolis/RJ	Duarte da Silva e Pedr	Operação	sim	sim	sim	Diária	sim	nao	sim	sim	sim	sim	nao	sim	sim	nao	nao	nao			Aterro controlado	
353770	Piacatu/SP	Aterro Sanitário	Operação	sim	nao	nao	Diária	nao	nao	sim	nao	nao	nao	nao	nao	sim	nao	nao	nao			Aterro sanitário	
353780	Piedade/SP	Aterro Sanitário Municipal	Operação	sim	sim	sim	Diária	sim	nao	sim	nao	sim	nao	sim	nao	sim	nao	nao	nao			Aterro sanitário	
315015	Piedade de Caratinga/MG	Aterro Controlado	Instalação	sim	sim	nao	Semanal	nao	nao	sim	nao	sim	nao	nao	nao	nao	nao	nao	nao			Aterro controlado	
353800	Pindamonhangaba/SP	Aterro Controlado	Operação	sim	sim	nao	Diária	nao	nao	sim	nao	sim	nao	sim	sim	sim	nao	nao	nao			Aterro sanitário	

TABELA Up03 - INFORMAÇÕES SOBRE CARACTERÍSTICAS DAS UNIDADES DE PROCESSAMENTO POR DISPOSIÇÃO NO SOLO

ANO DE
REFERÊNCIA
2011

Município de localização		Nome da unidade	Características da unidade por disposição no solo																	Tipo de unidade segundo o município informante				
			Tip. de licença ambiental obtida	Cerca	Inst. adm.	Imper-meabilização da base	Frequência da col. dos resíduos	Drenagem de gases	Aprov. dos gases	Drenagem de águas pluviais	Recirc. de chorume	Drenagem de chorume	Trat. interno de chorume	Trat. externo de chorume	Vigilância	Monit. ambiental	Queima a céu aberto	Animais exceto aves	Presença catadores			Qtd. de moradias		
Código	Nome/UF		Up050	Up027	Up028	Up029	Up030	Up031	Up052	Up054	Up034	Up032	Up033	Up053	Up035	Up036	Up037	Up038	Up081	Up082	Maior de 14 anos	Up083	Up040	Up003
REGIÃO SUDESTE		Up001																						
315053	Pingo-D ÁGUA/MG	UTCL																					Aterro controlado	
353850	Piquete/SP	ATERRO CONTROLADO		sim	sim	nao	Diária	nao	nao	sim	nao	nao	nao	nao	sim	sim	nao	nao	nao				Aterro controlado	
330400	Pirai/RJ	ATERRO SANITÁRIO DE PIRAI																					Aterro sanitário	
353880	Piraju/SP	DEOSP - Piraju	Operação	sim	sim	sim	Diária	sim	nao	sim	nao	sim	sim	nao	sim	sim	nao	nao	nao				Aterro sanitário	
353900	Pirangi/SP	Aterro Controlado de Pirangi	Operação	sim	nao	nao	Diária	nao	nao	sim	nao	nao	nao	nao	nao	sim	nao	nao	nao				Aterro controlado	
315120	Pirapora/MG	Aterro Sanitário de Pirapora	Operação	sim	sim	sim	Semanal	sim	nao	nao	nao	sim	nao	sim	sim	nao	nao	nao	nao				Aterro sanitário	
353920	Pirapozinho/SP	Lixão	Operação	sim	nao	nao	Semanal	nao	nao	nao	nao	nao	nao	nao	sim	sim	nao	nao	sim	0	8		Lixão	
353930	Pirassununga/SP	Aterro Municipal de		sim	nao	sim	Diária	sim	nao	sim	nao	sim	nao	nao	sim	sim	nao	nao	nao				Aterro controlado	
353950	Pitangueiras/SP	CGR - Guataparã	Operação	sim	sim	sim	Diária	sim	nao	sim	sim	sim	sim	nao	sim	sim	nao	nao	nao				Aterro sanitário	
353970	Platina/SP	Aterro sanitário em valas																					Aterro sanitário	
315180	Poços de Caldas/MG	Aterro Controlado		sim	sim	nao	Diária	nao	nao	nao	nao	sim	nao	nao	sim	sim	nao	nao	nao				Aterro controlado	
353990	Poloni/SP	POLONI	Outro tipo	sim	nao	nao	Diária	nao	nao	sim	nao	nao	nao	nao	sim	sim	nao	nao	nao				Aterro sanitário	
315200	Pompéu/MG	LIXÃO		sim	sim	nao	Semanal	nao	nao	nao	nao	nao	nao	nao	nao	sim	nao	nao	nao				Lixão	
354010	Pongai/SP	PREFEITURA MUNICIPAL DE	Operação	sim	sim	nao	Diária	nao	nao	sim	nao	nao	nao	nao	sim	nao	nao	nao	nao				Aterro sanitário	
320425	Ponto Belo/ES	PONTO BELO MUNICIPIO		sim	nao	nao	Semanal	nao	nao	nao	nao	nao	nao	nao	sim	sim	nao	nao	sim				Lixão	
315217	Ponto dos Volantes/MG	Lixão																					Aterro controlado	
354040	Populina/SP	Populina	Operação	sim	nao	nao	Diária	nao	nao	sim	nao	nao	nao	nao	nao	sim	nao	nao	nao				Aterro controlado	
330410	Porciúncula/RJ	Aterro Controlado	Prévia																				Aterro controlado	
354070	Porto Ferreira/SP	Aterro Sanitário de Porto	Operação	sim	sim	sim	Diária	sim	nao	sim	nao	sim	nao	nao	sim	sim	nao	nao	nao				Aterro sanitário	
315240	Poté/MG	Aterro Controlado	Não existe	sim	sim	nao	Diária	nao	nao	sim	nao	nao	nao	nao	sim	sim	nao	nao	nao				Aterro controlado	
315250	Pouso Alegre/MG	Aterro Sanitário de Pouso	Operação	sim	sim	sim	Diária	sim	nao	sim	sim	sim	sim	sim	sim	sim	nao	nao	nao				Aterro sanitário	
354085	Pracinha/SP	Aterro Sanitário de Pracinha		sim	nao	nao	Diária	nao	nao	nao	nao	nao	nao	nao	nao	sim	nao	nao	sim	0	1		Aterro controlado	
354085	Pracinha/SP	Aterro Sanitário de Pracinha		sim	nao	nao	Diária	nao	nao	nao	nao	nao	nao	nao	nao	sim	nao	nao	sim	0	1		Aterro controlado	
315280	Prata/MG	Aterro Controlado de Prata		sim	sim	nao	Diária	nao	nao	nao	nao	nao	nao	nao	sim	nao	nao	nao	nao				Aterro controlado	
315300	Pratinha/MG	aterro controlado		sim	nao	nao	Semanal	nao	nao	sim	nao	nao	nao	nao	nao	nao	nao	nao	nao				Aterro controlado	
354110	Presidente Alves/SP	Aterro Sanitário em Valas de	Operação	sim	nao	nao	Diária	nao	nao	nao	nao	nao	nao	nao	nao	sim	nao	nao	nao				Aterro sanitário	
315310	Presidente Bernardes/MG	Depósito de Lixo de Presidente	Não existe	sim	nao	nao	Semanal	nao	nao	sim	nao	nao	nao	nao	nao	nao	nao	nao	nao				Aterro controlado	
354130	Presidente Epitácio/SP	Aterro Sanitário em sistema de		sim	sim	nao	Diária	nao	nao	nao	nao	nao	nao	nao	sim	sim	nao	nao	nao				Aterro controlado	
354140	Presidente Prudente/SP	Lixão																					Lixão	
354150	Presidente Venceslau/SP	aterro sanitario		sim	sim	sim	Diária	sim	nao	nao	sim	sim	nao	nao	sim	sim	nao	nao	nao				Aterro sanitário	
354200	Quintana/SP	ATERRO SANITARIO		sim	sim	sim	Diária	nao	nao	sim	nao	nao	nao	nao	sim	sim	nao	nao	nao				Aterro sanitário	
354210	Rafard/SP	Rafard	Prévia	sim	nao	nao	Diária	nao	nao	nao	nao	nao	nao	nao	sim	sim	nao	nao	nao				Aterro sanitário	
315400	Raul Soares/MG	Aterro Controlado																					Aterro controlado	

TABELA Up03 - INFORMAÇÕES SOBRE CARACTERÍSTICAS DAS UNIDADES DE PROCESSAMENTO POR DISPOSIÇÃO NO SOLO

ANO DE
REFERÊNCIA
2011

Município de localização		Nome da unidade	Características da unidade por disposição no solo																	Tipo de unidade segundo o município informante			
			Tip. de licença ambiental obtida	Cerca	Inst. adm.	Imper-meabi-lização da base	Frequência da col. dos resíduos	Drena-gem de gases	Aprov. dos gases	Drena-gem de águas pluviais	Recirc. de choru-me	Drena-gem de chorume	Trat. interno de choru-me	Trat. externo de choru-me	Vigi-lância	Monit. ambi-ental	Queima a céu aberto	Animais exceto aves	Presença catadores			Qtd. de moradias	
Código	Nome/UF																	Ocor-rência	Até 14 anos	Maior de 14 anos	Unid.		
REGIÃO SUDESTE		Up001	Up050	Up027	Up028	Up029	Up030	Up031	Up052	Up054	Up034	Up032	Up033	Up053	Up035	Up036	Up037	Up038	Up081	Up082	Up083	Up040	Up003
354230	Redenção da Serra/SP	Aterro Sanitário de Redenção	Prévia	sim	nao	sim	Semanal	nao	nao	sim	nao	sim	nao	nao	nao	nao	nao	nao					Aterro sanitário
354240	Regente Feijó/SP	Unidade de Triagem de	Não existe	sim	sim	nao	Diária	nao	nao	nao	nao	nao	nao	nao	nao	sim	nao	nao	nao				Aterro controlado
354250	Reginópolis/SP	Aterro Controlado de	Operação	sim	nao	nao	Diária	nao	nao	sim	nao	nao	nao	nao	sim	nao	nao	nao	nao				Aterro controlado
315420	Resende Costa/MG	Aterro Controlado de Resende	Operação	sim	nao	nao	Diária	nao	nao	sim	nao	nao	nao	nao	nao	sim	nao	nao	nao				Aterro controlado
315440	Ressaquinha/MG	Aterro controlado	Outro tipo	sim	nao	nao	Diária	nao	nao	sim	nao	nao	nao	nao	sim	sim	nao	nao	sim	0	0		Aterro controlado
315445	Riachinho/MG	Aterro controlado	Operação	sim	nao	sim	Diária	nao	nao	nao	nao	nao	nao	nao	nao	sim	nao	nao	nao				Aterro controlado
354310	Ribeirão Corrente/SP	aterro sanitário em vala		sim	nao	nao	Semanal	nao	nao	nao	nao	nao	nao	nao	nao	nao	nao	nao	nao				Aterro sanitário
354325	Ribeirão Grande/SP	Aterro Sanitário Estrada Ferreira	Operação	sim	sim	sim	Diária	nao	nao	sim	nao	nao	nao	nao	sim	sim	nao	nao	nao				Aterro sanitário
354360	Rifaina/SP	ATERRO SANITARIO		sim	nao	nao	Diária	nao	nao	sim	sim	nao	nao	nao	nao	sim	nao	nao	nao				Aterro sanitário
354370	Rincão/SP	Aterro Sanitário de Rincão	Operação	sim	nao	nao	Diária	nao	nao	sim	nao	nao	nao	nao	nao	sim	nao	nao	sim	0	2		Aterro sanitário
320435	Rio Bananal/ES	Rio Bananal		sim	nao	nao	Semanal	nao	nao	sim	nao	nao	nao	nao	nao	nao	nao	nao	nao				Aterro controlado
330430	Rio Bonito/RJ	Aterro Sanitário Municipal	Outro tipo	sim	sim	nao	Semanal	nao	nao	nao	nao	sim	nao	nao	sim	nao	nao	nao	nao				Aterro sanitário
354390	Rio Claro/SP	Aterro Sanitário Municipal de	Operação	sim	sim	sim	Diária	sim	nao	sim	nao	sim	sim	nao	sim	sim	nao	nao	sim	0	30		Aterro sanitário
330450	Rio das Flores/RJ	Aterro Controlado da UTC																					Aterro controlado
354400	Rio das Pedras/SP	Aterro Municipal Sanitário	Operação	sim	sim	sim	Diária	sim	nao	sim	nao	sim	nao	nao	sim	sim	nao	nao	nao				Aterro sanitário
330455	Rio de Janeiro/RJ	CTR Gericinó	Operação	sim	sim	sim	Diária	sim	nao	sim	sim	sim	nao	nao	sim	sim	nao	nao	sim	0			Aterro sanitário
315500	Rio Doce/MG	aterro controlado	Operação	sim	sim	nao	Semanal	nao	nao	sim	nao	sim	sim	nao	nao	sim	nao	nao	nao				Aterro controlado
315510	Rio do Prado/MG	ATERRO CONTROLADO DO	Não existe	sim	nao	nao	Semanal	nao	nao	sim	nao	sim	nao	nao	nao	nao	nao	nao	nao				Aterro controlado
354420	Riolândia/SP	ATERRO SANITARIO		sim	nao	sim	Diária	nao	nao	sim	nao	nao	nao	nao	sim	sim	nao	nao	nao				Aterro sanitário
315530	Rio Manso/MG	Rio Manso	Não existe	sim	nao	nao	Semanal	nao	nao	nao	nao	nao	nao	nao	nao	sim	nao	nao	nao				Aterro controlado
315590	Rio Preto/MG	Aterro sanitário de Rio Preto -	Outro tipo	sim	sim	nao	Semanal	nao	nao	sim	nao	sim	nao	nao	nao	sim	nao	sim	nao				Aterro controlado
354350	Riversul/SP	ATERRO SANITÁRIO DE	Operação	sim	nao	nao	Semanal	nao	nao	nao	nao	nao	nao	nao	nao	nao	nao	nao	nao				Aterro sanitário
315620	Rochedo de Minas/MG	ATERRO SANITÁRIO DE	Não existe	sim	nao	nao	Semanal	nao	nao	sim	nao	nao	nao	nao	nao	nao	nao	nao	nao				Aterro controlado
354425	Rosana/SP	Aterro controlado	Operação	sim	sim	nao	Semanal	nao	nao	sim	nao	nao	nao	nao	nao	sim	nao	nao	nao				Aterro controlado
354440	Rubiácea/SP	ATERRO SANITÁRIO	Operação	sim	sim	sim	Diária	nao	nao	sim	nao	nao	nao	nao	nao	sim	nao	nao	nao				Aterro sanitário
354450	Rubinéia/SP	Aterro Controlado		sim	sim	nao	Semanal	nao	nao	nao	nao	nao	nao	nao	sim	sim	nao	nao	nao				Aterro controlado
315670	Sabará/MG	Centro de Disposição de																					Aterro sanitário
315680	Sabinópolis/MG	ATERRO CONTROLADO	Não existe	sim	sim	nao	Semanal	nao	nao	sim	nao	nao	nao	nao	nao	sim	nao	nao	nao				Aterro controlado
354470	Sagres/SP	Aterro Sanitário	Operação	sim	nao	nao	Diária	nao	nao	nao	nao	nao	nao	nao	nao	sim	nao	nao	nao				Aterro sanitário
354480	Sales/SP	Prefeitura Municipal de sales		sim	nao	nao	Diária	nao	nao	nao	nao	nao	nao	nao	nao	sim	nao	nao	nao				Aterro controlado
315700	Salinas/MG	Aterro controlado		sim	nao	sim	Semanal	nao	nao	sim	nao	nao	nao	nao	nao	sim	nao	nao					Aterro controlado
354520	Salto/SP	Aterro Sanitario	Operação	sim	sim	sim	Diária	sim	nao	sim	nao	sim	nao	sim	sim	sim	nao	nao	nao				Aterro sanitário
354530	Salto de Pirapora/SP	Aterro Sanitario	Operação	sim	sim		Diária		nao	sim			nao	nao			nao	nao	nao				Aterro controlado

TABELA Up03 - INFORMAÇÕES SOBRE CARACTERÍSTICAS DAS UNIDADES DE PROCESSAMENTO POR DISPOSIÇÃO NO SOLO

ANO DE
REFERÊNCIA
2011

Município de localização		Nome da unidade	Características da unidade por disposição no solo																		Tipo de unidade segundo o município informante		
			Tip. de licença ambiental obtida	Cerca	Inst. adm.	Imper-meabilização da base	Frequência da col. dos resíduos	Drenagem de gases	Aprov. dos gases	Drenagem de águas pluviais	Recirc. de chorume	Drenagem de chorume	Trat. interno de chorume	Trat. externo de chorume	Vigilância	Monit. ambiental	Queima a céu aberto	Animais exceto aves	Presença catadores			Qtd. de moradias	
Código	Nome/UF		Up050	Up027	Up028	Up029	Up030	Up031	Up052	Up054	Up034	Up032	Up033	Up053	Up035	Up036	Up037	Up038	Up081	Até 14 anos	Maior de 14 anos	Unid.	Up040
REGIÃO SUDESTE		Up001	Up050	Up027	Up028	Up029	Up030	Up031	Up052	Up054	Up034	Up032	Up033	Up053	Up035	Up036	Up037	Up038	Up081	Up082	Up083	Up040	Up003
354580	Santa Bárbara D Oeste/SP	Aterro Sanitario Municipal de		sim	sim	sim	Diária	sim	nao	sim	nao	sim	nao	sim	sim	sim	nao	nao	nao				Aterro sanitário
354600	Santa Branca/SP	aterro sanitario	Operação	sim	nao	nao	Diária	nao	nao	sim	nao	nao	nao	nao	nao	sim	nao	nao	nao				Aterro sanitário
354610	Santa Clara D Oeste/SP	Aterro de Residuos Solidos		sim	sim	nao	Semanal	nao	nao	sim	nao	nao	nao	nao	nao	nao	nao	nao	nao				Aterro controlado
354630	Santa Cruz das Palmeiras/SP	Aterro Sanitário em Valas	Operação	sim	nao	nao	Diária	nao	nao	nao	nao	nao	nao	nao	sim	nao	nao	nao	nao				Aterro controlado
354650	Santa Ernestina/SP	Santa Ernestina	Operação	sim	nao	nao	Semanal	nao	nao	sim	nao	nao	nao	nao	nao	nao	nao	nao	nao				Aterro sanitário
354680	Santa Isabel/SP	Anaconda Ambiental	Operação	sim	sim	sim	Diária	sim	sim	sim	nao	sim	nao	sim	sim	sim	nao	nao	nao				Aterro controlado
315770	Santa Juliana/MG	santa juliana		nao	nao	nao	Semanal	nao	nao	nao	nao	nao	nao	nao	nao	nao	nao	nao	nao				Lixão
354690	Santa Lúcia/SP	Aterro Sanitário	Operação	sim	nao	sim	Diária	nao	nao	sim	sim	nao	nao	nao	sim	sim	nao	nao	nao				Aterro sanitário
315780	Santa Luzia/MG	ATERRO CONTROLADO	Não existe	sim	sim	nao	Diária	sim	nao	sim	sim	nao	nao	nao	sim	sim	nao	nao	nao				Aterro controlado
354700	Santa Maria da Serra/SP	ATERRO SANITÁRIO DE		sim	nao	nao	Diária	nao	nao	sim	nao	nao	nao	nao	nao	sim	nao	nao	nao				Aterro sanitário
330460	Santa Maria Madalena/RJ	MTR - Madalena Tratamento de	Operação	sim	sim	sim	Diária	sim	nao	sim	sim	sim	nao	sim	sim	sim	nao	nao	nao				Aterro sanitário
354710	Santa Mercedes/SP	Aterro Controlado	Operação	sim	nao		Diária	nao	nao						nao	nao	nao	nao					Aterro controlado
354720	Santana da Ponte Pensa/SP	ATERRO SANITÁRIO	Operação	sim	nao	nao	Semanal	nao	nao	nao	nao	nao	nao	nao	sim	sim	nao	nao	nao				Aterro sanitário
315895	Santana do Paraíso/MG	Vital Engenharia	Operação	sim	sim	sim	Diária	sim	nao	sim	nao	sim	nao	sim	sim	sim	nao	nao	nao				Aterro sanitário
354740	Santa Rita D Oeste/SP	ATERRO SANITÁRIO	Operação	sim			Diária			sim					nao	sim	nao	nao	nao				Aterro sanitário
354750	Santa Rita do Passa Quatro/SP	Aterro Sanitário de Santa Rita	Prévia	sim	sim	sim	Diária	nao	nao	sim	nao	sim	nao	nao	sim	sim	nao	nao	sim	0	15		Aterro sanitário
315960	Santa Rita do Sapucaí/MG	Aterro controlado municipal de	Não existe	sim	sim	nao	Diária	nao	nao	nao	nao	nao	nao	nao	nao	nao	nao	nao	nao				Aterro controlado
354760	Santa Rosa de Viterbo/SP	PH7 Serviços Ambientais	Operação	sim	sim	sim	Diária	sim	nao	sim	sim	sim	sim	sim	sim	sim	nao	nao	nao				Aterro sanitário
315980	Santa Vitória/MG	ATERRO CONTROLADO DE																					Aterro controlado
354780	Santo André/SP	Aterro Sanitário Municipal de		sim	sim	sim	Diária	sim	nao	sim	nao	sim	sim	nao	sim	sim	nao	nao	nao				Aterro sanitário
354780	Santo André/SP	Peralta Ambiental Importação e	Operação	sim	sim	sim	Diária	sim	nao	sim	nao	sim	sim	nao	sim	sim	nao	nao	nao				Aterro sanitário
354790	Santo Antônio da Alegria/SP	Aterro Sanitario Municipal		sim	sim											sim	nao		sim				Aterro sanitário
316030	Santo Antônio do Jacinto/MG	LIXÃO DE SANTO ANTÔNIO		sim	nao	nao	Não é realizado	nao	nao	nao	nao	nao	nao	nao	nao	nao	sim	nao	nao				Lixão
316040	Santo Antônio do Monte/MG	Aterro Controlado do Município	Operação	sim	sim	nao	Diária	nao	nao	nao	nao	sim	nao	nao	nao	nao	nao	nao	nao				Aterro controlado
316060	Santo Hipólito/MG	Aterro Sanitário		sim	nao	nao	Semanal	nao	nao	nao	nao	nao	nao	nao									Lixão
354840	Santópolis do Aguapeí/SP	ATERRO MUNICIPAL	Operação	sim	nao	nao	Semanal	nao	nao	nao	nao	nao	nao	nao	nao	sim	nao	nao	nao				Aterro sanitário
354850	Santos/SP	Aterro Sanitário Sítio das Neves		sim	sim	sim	Diária	sim	sim	sim	nao	sim	sim	sim	sim	sim	nao	nao	nao				Aterro sanitário
316080	São Bento Abade/MG	Aterro Controlado de São Bento		sim	sim	nao	Semanal	nao	nao	nao	nao	nao	nao	nao	nao	sim	nao	nao	nao				Aterro controlado
316090	São Brás do Suaçuí/MG	Aterro de Rejeitos	Instalação	sim	sim	nao	Semanal	nao	nao	sim	nao	nao	nao	nao	nao	sim	nao	nao	nao				Aterro controlado
354890	São Carlos/SP	Aterro Sanitário Municipal	Operação	sim	sim	sim	Diária	sim	nao	sim	nao	sim	nao	sim	sim	sim	nao	nao	nao				Aterro sanitário
316095	São Domingos das Dores/MG	Aterro Controlado de São		sim	nao	sim	Semanal	sim	nao	sim		sim	sim	sim	nao	sim	nao	nao	nao				Aterro controlado
316105	São Félix de Minas/MG	Aterro Controlado	Operação	sim	nao	nao	Semanal	nao	nao	sim	nao	sim	nao	nao	nao	sim	nao	nao	nao				Aterro controlado
316110	São Francisco/MG	ATERRO SANITÁRIO	Outro tipo	sim	sim	sim	Diária	sim	nao	sim	nao	sim	sim	nao	sim	sim	nao	nao	nao				Aterro sanitário

TABELA Up03 - INFORMAÇÕES SOBRE CARACTERÍSTICAS DAS UNIDADES DE PROCESSAMENTO POR DISPOSIÇÃO NO SOLO

ANO DE
REFERÊNCIA
2011

Município de localização		Nome da unidade	Características da unidade por disposição no solo																		Tipo de unidade segundo o município informante			
			Tip. de licença ambiental obtida	Cerca	Inst. adm.	Imper-meabilização da base	Frequência da col. dos resíduos	Drenagem de gases	Aprov. dos gases	Drenagem de águas pluviais	Recirc. de chorume	Drenagem de chorume	Trat. interno de chorume	Trat. externo de chorume	Vigilância	Monit. ambiental	Queima a céu aberto	Animais exceto aves	Presença catadores			Qtd. de moradias		
Código	Nome/UF		Up050	Up027	Up028	Up029	Up030	Up031	Up052	Up054	Up034	Up032	Up033	Up053	Up035	Up036	Up037	Up038	Up081	Up082	Maior de 14 anos	Up083	Up040	Up003
REGIÃO SUDESTE		Up001	Up050	Up027	Up028	Up029	Up030	Up031	Up052	Up054	Up034	Up032	Up033	Up053	Up035	Up036	Up037	Up038	Up081	Up082	Up083	Up040	Up003	
316140	São Francisco do Glória/MG	SÃO FRANCISCO DO GLÓRIA		sim	nao	nao	Diária	nao	nao	nao	nao	nao	nao	nao	sim	sim	nao	nao	nao				Aterro controlado	
320470	São Gabriel da Palha/ES	Aterro controlado	Outro tipo	sim	sim	sim	Semanal	sim	nao	sim	sim	sim	nao	nao	sim	sim	nao	sim	nao				Aterro controlado	
316165	São Geraldo do Baixo/MG	LIXÃO DE SÃO GERALDO DO		sim	sim	nao																	Lixão	
330490	São Gonçalo/RJ	Aterro de Itaoca - CTR		nao	sim	nao	Diária	sim	nao	nao	nao	nao	nao	nao	sim	sim	nao	sim	sim				Lixão	
316170	São Gonçalo do Abaeté/MG	ATERRO CONTROLADO		sim	nao	nao	Semanal	nao	nao	nao	nao	nao	nao	nao	nao	sim	nao	nao	nao				Aterro controlado	
316190	São Gonçalo do Rio Abaixo/MG	Aterro Sanitário	Operação	sim	sim	sim	Diária	sim	nao	sim	sim	sim	nao	sim	sim	sim	nao	nao	nao				Aterro sanitário	
316220	São João Batista do Glória/MG	Aterro Controlado	Operação	sim	sim	nao	Diária	nao	nao	nao	nao	nao	nao	nao	nao	nao	nao	nao	nao				Aterro controlado	
330500	São João da Barra/RJ	lixão Chatuba II	Não existe	sim	sim	nao	Diária	nao	nao	nao	nao	nao	nao	nao	sim	nao	nao	sim	nao				Lixão	
354910	São João da Boa Vista/SP	São João da Boa Vista	Operação	sim	sim	nao	Diária	sim	nao	sim	nao	sim	nao	sim	nao	sim	nao	nao	nao				Aterro controlado	
354925	São João de Itacema/SP	Aterro Controlado de São João																					Aterro controlado	
316250	São João del Rei/MG	Aterro Controlado Não		sim	nao	nao	Diária	nao	nao	nao	nao	nao	nao	nao	nao	nao	nao	sim	sim	0			Aterro controlado	
316265	São João do Pacuí/MG	Lixão	Não existe	sim	sim	nao	Diária	nao	nao	sim	nao	nao	nao	nao	nao	nao	nao	nao	nao				Lixão	
316280	São João Evangelista/MG	Aterro Controlado		sim	sim	nao	Semanal	nao	nao	sim	nao	nao	nao	nao	sim	sim	nao	nao	nao				Aterro controlado	
354940	São Joaquim da Barra/SP	AMBITEC	Operação	sim	sim	sim	Diária	sim	nao	sim	nao	sim	nao	sim	sim	nao	nao	nao	nao				Aterro sanitário	
354970	São José do Rio Pardo/SP	Aterro Sanitário de São José do	Instalação	sim	nao	sim	Semanal	sim	nao	sim	nao	sim	nao	sim	sim	sim	nao	nao	nao				Aterro sanitário	
354980	São José do Rio Preto/SP	ATERRO CONSTROESTE	Operação	sim	sim	sim	Diária	sim	nao	sim	nao	sim	sim	nao	sim	sim	nao	nao	nao				Aterro sanitário	
354990	São José dos Campos/SP	Estação de Tratamento de	Operação	sim	sim	sim	Diária	sim	sim	sim	nao	sim	nao	sim	sim	sim	nao	nao	nao				Aterro sanitário	
316370	São Lourenço/MG	São Lourenço	Não existe	sim	sim	nao	Semanal	nao	nao	sim	nao	nao	nao	nao	sim	sim	nao	nao	sim	0	15		Lixão	
355000	São Luís do Paraitinga/SP	Aterro		sim	nao	sim	Diária	nao	nao	nao	nao	nao	nao	nao	nao	sim	nao	nao	nao				Aterro controlado	
355010	São Manuel/SP	Aterro sanitário Municipal	Operação	sim	sim	sim	Diária	sim	nao	sim	nao	sim	nao	nao	sim	sim	nao	nao	nao				Aterro sanitário	
320490	São Mateus/ES	LIXÃO BAIRRO LIBERDADE		sim	nao	nao	Semanal	nao	nao	nao	nao	nao	nao	nao	sim	sim	nao	nao	nao				Lixão	
316380	São Miguel do Anta/MG	aterro sanitario	Operação	nao	sim	sim	Diária	nao	nao	sim	sim	sim	sim	sim	sim	sim	nao	nao	nao				Aterro sanitário	
355030	São Paulo/SP	CDR PEDREIRA - Centro de	Operação	sim	sim	sim	Diária	sim	nao	sim		sim	nao	sim	sim	sim		nao	nao				Aterro sanitário	
355030	São Paulo/SP	C.T.R. Leste	Operação	sim	sim	sim	Diária	sim	nao	nao		sim	nao	sim					nao				Aterro sanitário	
330520	São Pedro da Aldeia/RJ	Dois Arcos Construções e	Operação																				Aterro sanitário	
355050	São Pedro do Turvo/SP	Aterro Sanitário Municipal																					Aterro sanitário	
355080	São Sebastião da Grama/SP	Aterro Sanitário Municipal	Não existe	sim	nao	nao	Diária	nao	nao	sim	nao	nao	nao	nao	nao	sim	nao	nao	nao				Lixão	
316447	São Sebastião do Anta/MG	Lixão		sim	nao	nao	Semanal	nao	nao	nao	nao	nao	nao	nao	nao	nao	sim	nao	nao				Lixão	
316470	São Sebastião do Paraíso/MG	Aterro Controlado Municipal		sim	sim	nao	Diária	nao	nao	sim	nao	nao	nao	nao	sim	nao	nao	nao	nao				Aterro controlado	
316500	São Tiago/MG	PREFEITURA MUNICIPAL DE	Outro tipo																				Aterro sanitário	
316530	São Vicente de Minas/MG	Valas de Depósito de Rejeitos		sim																			Aterro controlado	
316560	Senador Cortes/MG	Lixão	Não existe																				Lixão	
316590	Senador Modestino Gonçalves/MG	Vala de Rejeito	Não existe	sim	sim	nao	Diária	nao	nao	sim	nao	sim	sim	nao	sim	sim	nao	nao	nao				Aterro controlado	

TABELA Up03 - INFORMAÇÕES SOBRE CARACTERÍSTICAS DAS UNIDADES DE PROCESSAMENTO POR DISPOSIÇÃO NO SOLO

ANO DE REFERÊNCIA 2011

Município de localização		Nome da unidade	Características da unidade por disposição no solo																		Tipo de unidade segundo o município informante		
Código	Nome/UF		Tip. de licença ambiental obtida	Cerca	Inst. adm.	Imper-meabilização da base	Frequência da col. dos resíduos	Drenagem de gases	Aprov. dos gases	Drenagem de águas pluviais	Recirc. de chorume	Drenagem de chorume	Trat. interno de chorume	Trat. externo de chorume	Vigilância	Monit. ambiental	Queima a céu aberto	Animais exceto aves	Presença catadores			Qtd. de moradias	
			Ocorrência	Até 14 anos	Maior de 14 anos	Unid.	Up040																
REGIÃO SUDESTE		Up001	Up050	Up027	Up028	Up029	Up030	Up031	Up052	Up054	Up034	Up032	Up033	Up053	Up035	Up036	Up037	Up038	Up081	Up082	Up083	Up040	Up003
316600	Senhora de Oliveira/MG	ATERRO DE REJEITO	Operação	sim	sim	nao	Diária	nao	nao	sim		nao	nao	nao	nao	sim	nao	nao	nao				Aterro controlado
316640	Seritinga/MG	Aterro controlado		sim	nao	nao	Semanal	nao	nao	nao	nao	nao	nao	nao	nao	nao	nao	nao	nao				Aterro controlado
330555	Seropédica/RJ	CTR Rio	Operação	sim	sim	sim	Diária	sim	sim	sim		sim		nao	sim	sim	nao	nao	nao				Aterro sanitário
316670	Serra dos Aimorés/MG	Aterro Controlado de Serra dos		sim	sim	nao	Diária	nao	nao	nao	nao	nao	nao	nao	sim	nao	nao	nao	nao				Lixão
316690	Serrania/MG	Prefeitura Municipal de Serrania	Operação	sim	nao	sim	Diária	sim	nao	sim	sim	sim	sim	nao	nao	sim	nao	nao	nao				Aterro controlado
316695	Serranópolis de Minas/MG	Usina de Triagem e	Outro tipo	sim	sim	sim	Semanal	nao	nao	sim	nao	sim	sim	nao	sim	sim	nao	nao	nao				Aterro controlado
316710	Serro/MG	Aterro Controlado Municipal de	Não existe	sim	sim	nao	Diária	nao	nao	sim	nao	nao	nao	nao	sim	sim	nao	nao	nao				Aterro controlado
355180	Sete Barras/SP	VALA PARA RESÍDUOS																					Aterro sanitário
316720	Sete Lagoas/MG	Aterro Sanitário de Sete Lagoas	Operação	sim	sim	sim	Diária	sim	nao	sim	nao	sim	sim	nao	sim	sim	nao	nao	nao				Aterro sanitário
316720	Sete Lagoas/MG	Disposição Final de Resíduos		sim	sim	nao	Semanal	sim	nao	sim	sim	nao	nao	nao	sim	nao	nao	sim	sim	0	10		Aterro controlado
355200	Silveiras/SP	Lixão Municipal		sim																			Lixão
316750	Simão Pereira/MG	Aterro Controlado de Simão	Não existe	sim	nao	nao	Semanal	nao	nao	sim	nao	nao	nao	nao	nao	nao	nao	nao	sim				Aterro controlado
355210	Socorro/SP	Aterro Sanitário Municipal	Operação	sim	sim	sim	Diária	sim	nao	sim	sim	sim	nao	nao	nao	sim	nao	nao	nao				Aterro sanitário
316780	Soledade de Minas/MG	ATERRO CONTROLADO DE	Não existe	sim	nao	nao	Semanal	nao	nao	sim	nao	sim	sim	sim	nao	sim	nao	nao	sim		2		Aterro controlado
355230	Sud Mennucci/SP	Aterro Sanitário Sud Mennucci																					Aterro sanitário
355255	Suzanópolis/SP	Aterro Sanitário de Suzanópolis	Operação	sim	nao	nao	Diária	nao	nao	nao	nao	nao	nao	nao	nao	nao	nao	nao	nao				Aterro sanitário
355270	Tabatinga/SP	ATERRO SANITARIO	Operação	sim	nao	nao	Diária	nao	nao	sim	nao	nao	nao	nao	nao	sim	nao	nao	nao				Aterro sanitário
316800	Taiobeiras/MG	Aterro Controlado	Não existe	sim	sim	nao	Diária	nao	nao	nao	nao	nao	nao	nao	sim	sim	nao	nao	nao				Aterro controlado
355330	Tambaú/SP	Aterro em Valas de Tambaú	Operação	sim	sim	sim	Diária	nao	nao	sim	nao	nao	nao	nao	sim	sim	nao	nao	nao				Aterro controlado
316805	Taparuba/MG	Prefeitura Municipal de	Instalação	sim	nao	nao	Semanal	nao	nao	sim	nao	nao	nao	nao	nao	sim	nao	nao	nao		0		Aterro controlado
316820	Tapirai/MG	LIXÃO DE TAPIRAI		sim	nao	sim	Semanal	nao	nao	sim	nao	nao	nao	nao	nao	sim	nao	nao	nao				Aterro controlado
355350	Tapirai/SP	Aterro Sanitário Municipal	Operação	sim	nao	nao	Diária	sim	nao	nao	nao	nao	nao	nao	sim	nao	nao	nao	nao				Aterro sanitário
355370	Taquaritinga/SP	Aterro controlado de RS de	Instalação	sim	sim	nao	Diária	nao	nao	sim	nao	nao	nao	nao	sim	sim	nao	nao	nao				Aterro controlado
355380	Taquarituba/SP	Taquarituba	Operação	sim	nao	nao	Diária	nao	nao	sim	nao	nao	nao	nao	nao	sim	nao	nao	nao				Aterro sanitário
355390	Tarabai/SP	ATERRO CONTROLADO																					Aterro controlado
355395	Tarumã/SP	Aterro sanitário	Instalação	sim	sim	sim	Diária	nao	nao	nao	nao	nao	nao	nao	sim	nao	nao	nao	nao				Aterro controlado
355400	Tatuí/SP	Aterro Municipal de Tatuí	Operação	sim	sim	nao	Diária	nao	nao	sim	nao	nao	nao	nao	sim	sim	nao	nao	nao				Aterro controlado
316860	Teófilo Otoni/MG	Aterro Controlado	Outro tipo	sim	sim	sim	Diária	nao	nao	sim	nao	sim	sim	nao	sim	sim	nao	nao	nao				Aterro controlado
330580	Teresópolis/RJ	ATERRO SANITÁRIO DE	Instalação	sim	sim	sim	Diária	sim	nao	sim	sim	sim	sim	nao	sim	sim	sim	nao	nao				Aterro sanitário
355460	Timburi/SP	Aterro Sanitário	Operação	sim	nao	nao	Diária	nao	nao	nao	nao	nao	nao	nao	nao	sim	nao	nao	nao				Aterro sanitário
316900	Tocantins/MG	Centro de Tratamneto de		sim	sim	sim	Diária	sim	nao	sim	nao	sim	sim	nao	sim	sim	nao	nao	nao				Aterro sanitário
355465	Torre de Pedra/SP	Aterro Controlado de Torre de	Operação	sim	nao	nao	Diária	nao	nao	sim	nao	nao	nao	nao	nao	sim	nao	nao	nao				Aterro controlado
355475	Trabiju/SP	Aterro sanitario municipal																					Aterro sanitário

TABELA Up03 - INFORMAÇÕES SOBRE CARACTERÍSTICAS DAS UNIDADES DE PROCESSAMENTO POR DISPOSIÇÃO NO SOLO

ANO DE
REFERÊNCIA
2011

Município de localização		Nome da unidade	Características da unidade por disposição no solo																		Tipo de unidade segundo o município informante			
			Tip. de licença ambiental obtida	Cerca	Inst. adm.	Imper-meabilização da base	Frequência da col. dos resíduos	Drenagem de gases	Aprov. dos gases	Drenagem de águas pluviais	Recirc. de chorume	Drenagem de chorume	Trat. interno de chorume	Trat. externo de chorume	Vigilância	Monit. ambiental	Queima a céu aberto	Animais exceto aves	Presença catadores			Qtd. de moradias		
Código	Nome/UF		Up050	Up027	Up028	Up029	Up030	Up031	Up052	Up054	Up034	Up032	Up033	Up053	Up035	Up036	Up037	Up038	Up081	Up082	Maior de 14 anos	Up083	Up040	Up003
REGIÃO SUDESTE		Up001	Up050	Up027	Up028	Up029	Up030	Up031	Up052	Up054	Up034	Up032	Up033	Up053	Up035	Up036	Up037	Up038	Up081	Up082	Up083	Up040	Up003	
355480	Tremembé/SP	Resicontrol Serviços Ambientais	Operação	sim	sim	sim	Diária	sim	sim	sim	nao	sim	sim	nao	nao	sim	nao	nao	nao					Aterro sanitário
316930	Três Corações/MG	aterro sanitario	Operação	sim	sim	sim	Diária	sim	nao	sim	nao	sim	sim	nao	sim	sim	nao	nao	nao					Aterro sanitário
355490	Três Fronteiras/SP	Aterro Sanitário em Valas	Instalação	sim	nao	nao	Diária	nao	nao	sim	nao	nao	nao	nao	sim	sim	nao	nao	nao					Aterro sanitário
316935	Três Marias/MG	Aterro Controlado Municipal	Não existe	sim	sim	nao	Semanal	nao	nao	sim	nao	nao	nao	nao	sim	nao	nao	nao	nao					Aterro controlado
316940	Três Pontas/MG	ATERRO CONTROLADO																						Aterro controlado
355520	Turiúba/SP	Aterro Sanitário em Valas		sim	nao	sim	Semanal	nao	nao	nao	nao	nao	nao	nao	nao	sim	nao	nao	nao					Aterro sanitário
317010	Uberaba/MG	Aterro Sanitário	Operação	sim	sim	sim	Diária	sim	nao	sim	nao	sim	sim	nao	sim	sim	nao	nao	nao					Aterro sanitário
317020	Uberlândia/MG	Aterro Sanitário Municipal	Operação	sim	sim	sim	Diária	sim	sim	sim	nao	sim	nao	sim	sim	sim	nao	nao	nao					Aterro sanitário
355550	Ubirajara/SP	aterro sanitário																						Aterro sanitário
317030	Umburatiba/MG	aterro controlado		sim	nao	nao	Diária	nao	nao	sim	nao	nao	nao	nao	sim	sim	nao	nao	nao					Aterro controlado
317040	Unai/MG	Fazenda Capim Branco		sim	nao	nao	Diária	nao	nao	nao	nao	nao	nao	nao	nao	nao	sim	sim	sim	0	20			Lixão
317043	União de Minas/MG	Aterro Controlado		sim	nao	nao	Semanal	nao	nao	nao	nao	nao	nao	nao	nao	nao	nao	nao	nao					Aterro controlado
355580	Urânia/SP	Aterro Sanitário em Valas	Instalação	sim	nao	nao	Diária	nao	nao	nao	nao	nao	nao	nao	nao	sim	nao	nao	nao					Aterro controlado
317047	Uruana de Minas/MG	Aterro Controlado	Não existe	sim	nao	nao	Semanal	nao	nao	nao	nao	nao	nao	nao	nao	sim	nao	nao	nao					Aterro controlado
317052	Uruçua/MG	SECRETARIA MUNICIPAL DE	Outro tipo	sim	nao	sim	Diária	nao	nao	nao	nao	nao	nao	nao	sim	sim	nao	nao	nao					Lixão
355630	Valparaíso/SP	Aterro Sanitário Municipal de	Instalação	sim	sim	nao	Diária	nao	nao	sim	nao	nao	sim	nao	nao	sim	nao	nao	nao					Aterro sanitário
317070	Varginha/MG	Aterro Controlado de Varginha	Outro tipo	sim	sim	sim	Diária	nao	nao	sim		sim	nao		sim	sim	nao	nao	nao					Aterro controlado
330615	Varre-Sai/RJ	Lixão de Varre-Sai		nao	sim	nao	Semanal	nao	nao	nao	nao	nao	nao	nao	nao	nao	nao	nao	sim	0	3			Lixão
330620	Vassouras/RJ	Prefeitura Municipal de																						Lixão
317115	Vermelho Novo/MG	Aterro controlado de Vermelho		sim	nao	nao	Semanal	nao	nao	sim	nao	nao	nao	nao	nao	nao	nao	nao	nao					Aterro controlado
317120	Vespasiano/MG	ATERRO CONTROLADO		sim	sim	sim	Diária	nao	nao	sim	sim	sim	sim	sim	sim	sim	nao	nao	nao					Aterro controlado
317130	Viçosa/MG	Aterro Sanitario		sim	sim	sim	Diária	sim	nao	sim	nao	sim	sim	nao	sim	sim	nao	nao	nao					Aterro sanitário
317140	Vieiras/MG	Lixão Fazenda Babilonia	Não existe	sim	nao	nao	Semanal	nao	nao	nao	sim	nao	nao	nao	nao	nao	nao	nao	nao					Lixão
320520	Vila Velha/ES	CTRVV Central de tratamento		sim	sim	sim	Semanal	sim	sim	sim	sim	sim	sim	sim	sim	sim	nao	nao	nao					Aterro sanitário
355680	Viradouro/SP	Viradouro	Outro tipo	nao	sim	nao	Diária	nao	nao	nao	nao	nao	nao	nao	sim	sim	nao	sim	sim	0	4	1		Aterro sanitário
317170	Virgínia/MG	ATERRO SANITÁRIO DO	Instalação																					Aterro controlado
317200	Visconde do Rio Branco/MG	ATERRO SANITÁRIO	Operação	sim	sim	sim	Diária	sim	nao	sim	nao	sim	sim	nao	sim	sim	nao	nao	nao					Aterro sanitário
355695	Vitória Brasil/SP	PREFEITURA MUNICIPAL DE		sim	nao	nao	Semanal	nao	nao	sim	nao	nao	nao	nao	nao	nao	nao	nao	nao					Lixão
317210	Volta Grande/MG	Lixão de Volta Grande		nao	nao	sim	Não é realizado	nao	nao	nao	nao	nao	nao	nao	nao	nao	nao	nao	nao					Lixão
330630	Volta Redonda/RJ	Aterro Controlado	Não existe	nao	sim	nao	Diária	sim	nao	sim	sim	sim	nao	nao	sim	sim	nao	nao	nao					Aterro controlado
355700	Votorantim/SP	Aterro Sanitário Municipal de	Operação	sim	sim	sim	Diária	sim	nao	sim	nao	sim	nao	sim	sim	sim	nao	nao	nao					Aterro sanitário
355710	Votuporanga/SP	Aterro Sanitário Proposta	Operação	sim	sim	sim	Diária	sim	nao	sim	nao	sim	sim	nao	sim	sim	nao	nao	nao					Aterro sanitário
355715	Zacarias/SP	Aterro Sanitário em Valas.	Operação	sim	sim	nao	Diária	nao	nao	sim	nao	nao	nao	nao	nao	sim	nao	nao	nao					Aterro sanitário

TABELA Up04
INFORMAÇÕES SOBRE A QUANTIDADE DE EQUIPAMENTOS DAS
UNIDADES DE PROCESSAMENTO POR DISPOSIÇÃO NO SOLO
(ATERROS SANITÁRIOS, CONTROLADOS E LIXÕES)

TABELA Up04 - INFORMAÇÕES SOBRE A QUANTIDADE DE EQUIPAMENTOS DAS UNIDADES DE PROCESSAMENTO POR DISPOSIÇÃO NO SOLO

ANO DE
REFERÊNCIA
2011

Município de localização	Nome da unidade	Tipo de unidade segundo o município informante	Quantidade de equip. púb.usados rotineiramente na unidade de disposição							Quantidade de equip. privados usados rotineiramente na unidade de disposição						
			Trator de esteiras	Retroes-cavadeira	Pá carregadeira	Caminhão basculante	Caminhão pipa	Trator rolo compactador	Outros	Trator de esteiras	Retroes-cavadeira	Pá carregadeira	Caminhão basculante	Caminhão pipa	Trator rolo compactador	Outros
Código	Nome/UF		Unidade	Unidade	Unidade	Unidade	Unidade	Unidade	Unidade	Unidade	Unidade	Unidade	Unidade	Unidade	Unidade	Unidade
REGIÃO SUDESTE			Up015	Up016	Up017	Up018	Up071	Up069	Up019	Up020	Up021	Up022	Up023	Up075	Up073	Up024
310050	Açucena/MG	LIXÃO MUNICIPAL	Lixão	0	0	0	1	0	0	1	0	0	0	0	0	0
350020	Adolfo/SP	ATERRO SANITARIO MUNICIPAL EM	Aterro sanitário	0	1	1	1	0	0	0	0	0	0	0	0	0
320010	Afonso Cláudio/ES	ATERRO CONTROLADO DO MUNICÍPIO	Aterro controlado	1	1	0	0	0	1							
310070	Água Comprida/MG	ATERRO CONTROLADO	Aterro controlado													
350030	Aguaí/SP	ATERRO SANITÁRIO EM VALAS	Aterro sanitário	1												
310080	Aguanil/MG	Aterro Controlado de Aguanil	Aterro controlado	0	1	1	1	0	0	3	0	0	0	0	0	0
310090	Águas Formosas/MG	Lixao	Lixão													
310110	Aimorés/MG	ATERRO SANITÁRIO	Aterro sanitário	2	0	0	4	0	0	2	0	0	0	0	0	0
310160	Alfenas/MG	Aterro controlado Alfenas	Aterro controlado	1	0	1	2	1	0	0	0	0	0	0	0	0
310200	Alterosa/MG	Aterro Sanitário na Usina de Triagem e	Aterro controlado													
350110	Alto Alegre/SP	unidade de alto alegre(novo cadastro)	Aterro sanitário	1	0	0	1	0	0	1	0	0	0	0	0	0
315350	Alto Jequitibá/MG	PREFEITURA MUNICIPAL DE ALTO	Lixão													
350115	Alumínio/SP	ATERRO SANITÁRIO MUNICIPAL	Aterro controlado	0	0	0	0	0	0	1	0	1	1	0	0	0
350130	Álvares Machado/SP	Aterro Controlado de Álvares Machado	Aterro controlado	1	1	0	2	0	0	0						
350150	Alvinlândia/SP	ATERRO SANITÁRIO MUNICIPAL	Aterro sanitário	0	0	1	1	0	0	0	0	0	0	0	0	0
310240	Alvorada de Minas/MG	Aterro Controlado de Alvorada de Minas	Aterro controlado	0	1	0	1	0	0	0	0	0	0	0	0	0
350190	Amparo/SP	Aterro Sanitário Municipal de Amparo	Aterro sanitário	1	0	1	1	1		1	0	0	2	0	0	
310260	Andradas/MG	Aterro Sanitário do Município de Andradas	Aterro sanitário	1	1	0	2	1	0	0	0	0	0	0	0	
310280	Andrelândia/MG	Aterro Controlado	Aterro controlado	0	1	0	0	0	1	0	0	0	0	0	0	0
350220	Angatuba/SP	Aterro sanitário de Angatuba	Aterro sanitário	0	1	0	0	1	0	1	0	0	0	0	0	0
330010	Angra dos Reis/RJ	Ariró	Aterro controlado	0	0	0	0	0	0							
350230	Anhembi/SP	Anhembi	Aterro sanitário	0	0	1	2	0	0	0	0	0	0	0	0	0
350260	Aparecida D Oeste/SP	Aterro de Resíduos solidos	Aterro sanitário			1	1					0	0			
350270	Apiai/SP	Aterro Sanitário de Apiai	Aterro sanitário			1	1									
350280	Araçatuba/SP	Aterro de Araçatuba-SP	Aterro sanitário													
310350	Araguari/MG	Aterro Controlado	Aterro controlado	1	1	1		1								
350310	Arandu/SP	Aterro Sanitário de Arandu	Aterro sanitário	0	0	2	2	0	0	4	0	0	0	0	0	0
350315	Arapeí/SP	Aterro Controlado	Aterro controlado	0	1	0	1	0	0	0	0	0	0	0	0	0
310375	Araporã/MG	Aterro Controlado de Araporã	Aterro controlado													
350335	Arco-Íris/SP	Aterro Sanitario em Valas	Aterro sanitário	0	1	1	1	1	0	0	0	0	0	0	0	0
350400	Assis/SP	Aterro Sanitário de Rejeitos	Aterro controlado	1	1	1	5	2	1							
350440	Avanhandava/SP	Aterro Sanitario em Valas - Brasil	Aterro sanitário	0	0	1	0	0	0	0	0	0	0	0	0	0
320080	Baixo Guandu/ES	Unidade de Tratamento de Lixo	Aterro controlado	1	1	0	0	1	0	0	0	0	1	1	0	0

TABELA Up04 - INFORMAÇÕES SOBRE A QUANTIDADE DE EQUIPAMENTOS DAS UNIDADES DE PROCESSAMENTO POR DISPOSIÇÃO NO SOLO

ANO DE
REFERÊNCIA
2011

Município de localização		Nome da unidade	Tipo de unidade segundo o município informante	Quantidade de equip. púb.usados rotineiramente na unidade de disposição						Quantidade de equip. privados usados rotineiramente na unidade de disposição							
				Trator de esteiras	Retroes-cavadeira	Pá carregadeira	Caminhão basculante	Caminhão pipa	Trator rolo compactador	Outros	Trator de esteiras	Retroes-cavadeira	Pá carregadeira	Caminhão basculante	Caminhão pipa	Trator rolo compactador	Outros
Código	Nome/UF			Unidade	Unidade	Unidade	Unidade	Unidade	Unidade	Unidade	Unidade	Unidade	Unidade	Unidade	Unidade	Unidade	Unidade
REGIÃO SUDESTE		Up001	Up003	Up015	Up016	Up017	Up018	Up071	Up069	Up019	Up020	Up021	Up022	Up023	Up075	Up073	Up024
350470	Balbinos/SP	BALBINOS - PREFEITURA MUNICIPAL DE	Aterro sanitário	0	1	1	0	0	0	0	0	0	0	0	0	0	0
350500	Barão de Antonina/SP	Aterro Sanitário de Barão de Antonina	Aterro sanitário		1	1	1					0					
310540	Barão de Cocais/MG	Aterro Sanitário de Barão de Cocais	Aterro sanitário	0	0	0	0	0	0	0	1	1	0	1	1	0	0
310560	Barbacena/MG	Aterro Controlado	Aterro controlado	0	0	0	0	0	0	0	0	1	0	0	0	0	0
350535	Barra do Chapéu/SP	Aterro Sanitário - Realce	Aterro sanitário	0	1	0	2	0	0	0	0	0	0	0	0	0	0
330030	Barra do Piraí/RJ	Aterro Controlado de Barra do Piraí	Aterro controlado	0	0	0	0	0	0	0	2	1	0	2	0	0	0
330040	Barra Mansa/RJ	Lixão	Lixão	0	0	0	0	0	0	0	1	0	0	0	0	0	0
350590	Batatais/SP	Aterro Sanitário Municipal	Aterro sanitário	1	0	0	0	0	0	0	0	0	0	0	0	0	0
350600	Bauru/SP	Aterro Sanitário de Bauru	Aterro sanitário	2	1	1	3	1	0	0	0	0	0	0	0	0	0
310610	Belmiro Braga/MG	Aterro Controlado	Aterro controlado	0	1	0	0	0	0	0	0	0	0	1	0	0	0
310640	Belo Vale/MG	Aterro controlado	Aterro controlado	1	1	0	1	0	0	0	0	0	0	0	0	0	0
350620	Bento de Abreu/SP	Aterro controlado	Aterro controlado	0	1	1	0	0	0	0	0	0	0	0	0	0	0
350630	Bernardino de Campos/SP	Aterro Sanitário	Aterro sanitário	1	1		3	1									
310660	Bertópolis/MG	ATERRO MUNICIPAL	Aterro sanitário	0	1	0	1	0	0	0	0	0	0	0	0	0	0
310670	Betim/MG	Aterro Sanitário	Aterro sanitário	0	0	0	0	0	0	0	3	1	1	4	2	0	0
350640	Bilac/SP	Aterro Sanitário Municipal	Aterro sanitário	0	1	1	2	0	0	0	0	0	0	0	0	0	0
310700	Biquinhas/MG	Aterro Sanitário Municipal	Aterro sanitário			1	1										
350650	Birigui/SP	Aterro Sanitário	Aterro sanitário	0	1	1	3	0	1	0	0	0	0	0	0	0	0
310710	Boa Esperança/MG	Lixão	Lixão	1	0	1	5	1	0	0	0	0	0	0	0	0	0
350670	Boa Esperança do Sul/SP	Boa Esperança do Sul	Aterro sanitário	1	1	1	2	1	1	0							
350690	Bofete/SP	Aterro sanitário Municipal em valas	Aterro sanitário	0	2	1	6	1	0	2	0	0	0	0	0	0	0
330050	Bom Jardim/RJ	LIXAO	Lixão	0	0	0	2	0	0	0	0	0	0	0	0	0	0
330060	Bom Jesus do Itabapoana/RJ	NOVA BOM JESUS 2	Aterro sanitário	1	1	0	6	1	0	0	0	0	0	0	0	0	0
350715	Bom Sucesso de Itararé/SP	Aterro Sanitário Municipal	Aterro sanitário	0	1	1	0	0	0	0	0	0	0	0	0	0	0
310825	Bonito de Minas/MG	ATERRO CONTROLADO PREFEITURA	Aterro controlado	1	1	0	1	0	0	0	0	0	0	0	0	0	0
350730	Boracéia/SP	ATERRO SANITÁRIO	Aterro sanitário	0	1	1	0	0	0	0	0	0	0	0	0	0	0
350745	Borebi/SP	Aterro	Aterro sanitário														
350750	Botucatu/SP	Aterro Sanitário de Botucatu	Aterro sanitário	0	0	0	0	0	0	0	1	1	0	2	1	0	1
350760	Bragança Paulista/SP	Aterro Sanitário	Aterro sanitário	0	0	0	0	0	0	0	1	1	1	0	1	1	0
310855	Brasilândia de Minas/MG	ATERRO CONTROLADO DE BRASILÂNDIA	Aterro controlado	1	0	1	1	1	0	0	0	1		2	0	0	0
310870	Brás Pires/MG	Aterro controlado	Aterro controlado														
350770	Braúna/SP	Aterro Sanitário Municipal	Aterro sanitário	0	1	1	1	1	0	0	0	0	0	0	0	0	0
350790	Brotas/SP	Aterro Sanitário de Brotas	Aterro sanitário		1	1	3			1							

TABELA Up04 - INFORMAÇÕES SOBRE A QUANTIDADE DE EQUIPAMENTOS DAS UNIDADES DE PROCESSAMENTO POR DISPOSIÇÃO NO SOLO

ANO DE
REFERÊNCIA
2011

Município de localização	Nome da unidade	Tipo de unidade segundo o município informante	Quantidade de equip. púb.usados rotineiramente na unidade de disposição							Quantidade de equip. privados usados rotineiramente na unidade de disposição						
			Trator de esteiras	Retroes-cavadeira	Pá carregadeira	Caminhão basculante	Caminhão pipa	Trator rolo compactador	Outros	Trator de esteiras	Retroes-cavadeira	Pá carregadeira	Caminhão basculante	Caminhão pipa	Trator rolo compactador	Outros
Código	Nome/UF		Unidade	Unidade	Unidade	Unidade	Unidade	Unidade	Unidade	Unidade	Unidade	Unidade	Unidade	Unidade	Unidade	Unidade
REGIÃO SUDESTE			Up015	Up016	Up017	Up018	Up071	Up069	Up019	Up020	Up021	Up022	Up023	Up075	Up073	Up024
310900	Brumadinho/MG	Aterro Controlado	1	0	0	2	0	0	0	0	0	0	0	0	0	0
310910	Bueno Brandão/MG	Aterro Sitio Laranjeira		1		1			1							
310920	Buenópolis/MG	Buenopolis	0	1	1	1	0	0	0	0	0	0	0	0	0	0
310925	Bugre/MG	Aterro Controlado de Bugre	0	0	1	1	0	0	0	0	0	0	0	0	0	0
350800	Buri/SP	ATERRO SANITÁRIO	0	1	0	0	0	0	0	0	0	0	0	0	0	0
350810	Buritama/SP	Aterro Sanitário	0	2	2	3	1	0	0	0	0	0	0	0	0	0
310940	Buritzeiro/MG	Aterro Controlado Municipal														
310945	Cabeceira Grande/MG	Aterro Controlado	1	0	1	0	0	0	0	0	0	0	0	0	0	0
330070	Cabo Frio/RJ	Dois Arcos Transporte e Tratamento de	0	0	0	0	0	0	0	2	2	1	5	1	1	0
310970	Cachoeira de Minas/MG	Aterro Controlado	1	1	2	4	1	0	0	0	0	0	0	0	0	0
350860	Cachoeira Paulista/SP	VSA Soluções Ambientais	0	0	0	0	0	0	0	0	2	0	2	1	1	0
350870	Caconde/SP	Aterro Sanitário de Caconde	1	0	0	0	0	0	2	0	0	0	0	0	0	0
350880	Cafelândia/SP	Aterro Controlado de Cafelândia														
311010	Caiana/MG	Caiana	0	0	1	0	0	0	0	0	0	0	0	0	0	0
350900	Caieiras/SP	CTR Caieiras	0	0	0	0	0	0	0	10	2	0	5	1	1	2
350930	Cajobi/SP	PREFEITURA DO MUNICIPIO DE CAJOBI	0	1	1	1	0	0	0							
330090	Cambuci/RJ	Cambuci														
350950	Campinas/SP	Aterro Sanitário	0	0	0	0	0	0	0	3	1	2	6	2	0	0
311120	Campo Belo/MG	Aterro Sanitário de Campo Belo	1	0	1	1	0	0	1	0	0	0	0	0	0	0
311140	Campo Florido/MG	Lixão	1	0	1	1	0	0	0	0	0	0	0	0	0	0
311140	Campo Florido/MG	Campo Florido	0	0	1	1	0	0	0	0	0	0	0	0	0	0
330100	Campos dos Goytacazes/RJ	Aterro Sanitário de Conselheiro Josino	0	0	0	0	0	0	0	2	1	1	1	1	1	0
311190	Cana Verde/MG	ATERRO CONTROLADO DE CANA VERDE		1	1	1										
311200	Candeias/MG	Aterro Controlado	0	1	2	3	0	0	3							
351000	Cândido Mota/SP	Prefeitura Municipal	0	0	1	0	0	0	0	0	0	0	0	0	0	0
351020	Capão Bonito/SP	Aterro Sanitário de Capão Bonito								1		1	1	1		
311210	Caparaó/MG	Aterro Controlado	0	1	0	1	0	0	1	0	0	0	0	0	0	0
351030	Capela do Alto/SP	Aterro Sanitário Municipal e Usina de	0	1	0	1	0	0	0	0	0	0	1	0	0	0
311260	Capinópolis/MG	ATERRO CONTROLADO DE CAPINÓPOLIS	0	1	1	2	0	0	0	1	0	0	0	0	0	0
311290	Caputira/MG	ATERRO CONTROLADO DE LIXO DO														
351070	Cardoso/SP	UNIDADE - ATERRO CONTROLADO	0	0	1	2	0	0	0	0	0	0	0	0	0	0
320130	Cariacica/ES	Central de Tratamento de Resíduos	0	0	0	0	0	0	0	5	2	1	6	3	2	2
311370	Carlos Chagas/MG	Aterro Controlado	0	0	0	0	0	0	0	0	0	0	2	0	0	1

TABELA Up04 - INFORMAÇÕES SOBRE A QUANTIDADE DE EQUIPAMENTOS DAS UNIDADES DE PROCESSAMENTO POR DISPOSIÇÃO NO SOLO

ANO DE
REFERÊNCIA
2011

Município de localização	Nome da unidade	Tipo de unidade segundo o município informante	Quantidade de equip. púb.usados rotineiramente na unidade de disposição							Quantidade de equip. privados usados rotineiramente na unidade de disposição						
			Trator de esteiras	Retroes-cavadeira	Pá carregadeira	Caminhão basculante	Caminhão pipa	Trator rolo compactador	Outros	Trator de esteiras	Retroes-cavadeira	Pá carregadeira	Caminhão basculante	Caminhão pipa	Trator rolo compactador	Outros
Código	Nome/UF		Unidade	Unidade	Unidade	Unidade	Unidade	Unidade	Unidade	Unidade	Unidade	Unidade	Unidade	Unidade	Unidade	Unidade
REGIÃO SUDESTE			Up015	Up016	Up017	Up018	Up071	Up069	Up019	Up020	Up021	Up022	Up023	Up075	Up073	Up024
311390	Carmo da Cachoeira/MG	Aterro Controlado														
311410	Carmo de Minas/MG	Depósito de Resíduos Sólidos Urbanos	0	1	0	1	0	0	0	0	0	0	0	0	0	0
311440	Carmo do Rio Claro/MG	ATERRO SANITARIO	1	1	1											
311450	Carmópolis de Minas/MG	ATERRO SANITÁRIO DE CARMÓPOLIS DE	1	1		1			1							
311455	Carneirinho/MG	Aterro controlado da Cidade de				1	1									
311455	Carneirinho/MG	Aterro controlado do Distr. São Seb. Do				1	1									
311455	Carneirinho/MG	Aterro controlado Estrela da Barra				1	1		1							
311455	Carneirinho/MG	Aterro controlado Fátima do Pontal				1	1		1							
311470	Carvalhópolis/MG	Aterro Controlado do Município de		1		1										
311480	Carvalhos/MG	Lixão														
351080	Casa Branca/SP	Aterro Sanitário de Casa Branca			1				2							
351090	Cássia dos Coqueiros/SP	Aterro Sanitário de Cássia dos Coqueiros	0	0	1	1	0	0	0	0	0	0	0	0	0	0
351110	Catanduva/SP	Aterro CGR - Consfran	0	0	0	0	0	0	0	1	0	1	0	1	1	0
311535	Catas Altas/MG	aterro sanitario de pequeno porte														
351120	Catiguá/SP	Aterro Sanitário em valas	0	0	1	1	0	0	0	0	0	0	0	0	0	0
311547	Catuti/MG	Aterro Controlado Barreiro Branco		1		1	1		1							
311547	Catuti/MG	Aterro Controlado De Catuti		1		1	1		1							
351140	Cerqueira César/SP	Aterro Sanitário														
351150	Cerquilha/SP	Aterro Sanitário	1	0	1	1	0	0	0	0	0	0	0	0	0	0
311600	Chalé/MG	Aterro Sanitário	0	0	1	1	0	0	0							
351170	Charqueada/SP	Aterro Sanitário Municipal de Charqueadas	1	0	1	0	0	0	0	0	0	0	0	0	0	0
311630	Cipotânea/MG	PREFEITURA MUNICIPAL DE CIPOTANEA	0	1	0	0	0	0	1	0	0	1	0	0	0	0
320150	Colatina/ES	CETREU - Aterro Sanitário	0	0	0	1	1	0	0	1	1	1	0	0	0	0
351200	Colina/SP	Aterro Sanitário Municipal de Colina	1	1	1	5	2	0	0	0	0	0	0	0	0	0
320160	Conceição da Barra/ES	LOCAL DEPOSITO RESÍDUOS	1	0	0	0	0	0	0							
311740	Conceição de Ipanema/MG	Aterro sanitario		1		1										
311750	Conceição do Mato Dentro/MG	Lixão														
311770	Conceição do Rio Verde/MG	Lixão de Conceição do Rio Verde	1	1	0	1	0	0	0	0	0	0	0	0	0	0
311790	Congonhal/MG	Aterro Controlado de Congonhal - Nova	0	0	0	0	0	0	0	1	0	0	0	0	0	0
311820	Conquista/MG	Aterro Controlado	0	1	1	1	1	0	0	0	0	0	0	0	0	0
311830	Conselheiro Lafaiete/MG	Aterro Municipal de Conselheiro Lafaiete	1				1									
311840	Conselheiro Pena/MG	Aterro Controlado de Conselheiro Pena	0	1	0	0	0	0		0	0	0	0	0	0	0
311850	Consolação/MG	PREFEITURA MUNICIPAL DE	0	1	0	1	0	0	0	0	0	0	0	0	0	0

TABELA Up04 - INFORMAÇÕES SOBRE A QUANTIDADE DE EQUIPAMENTOS DAS UNIDADES DE PROCESSAMENTO POR DISPOSIÇÃO NO SOLO

ANO DE
REFERÊNCIA
2011

Município de localização		Nome da unidade	Tipo de unidade segundo o município informante	Quantidade de equip. púb.usados rotineiramente na unidade de disposição						Quantidade de equip. privados usados rotineiramente na unidade de disposição							
				Trator de esteiras	Retroes-cavadeira	Pá carregadeira	Caminhão basculante	Caminhão pipa	Trator rolo compactador	Outros	Trator de esteiras	Retroes-cavadeira	Pá carregadeira	Caminhão basculante	Caminhão pipa	Trator rolo compactador	Outros
Código	Nome/UF			Unidade	Unidade	Unidade	Unidade	Unidade	Unidade	Unidade	Unidade	Unidade	Unidade	Unidade	Unidade	Unidade	Unidade
REGIÃO SUDESTE		Up001	Up003	Up015	Up016	Up017	Up018	Up071	Up069	Up019	Up020	Up021	Up022	Up023	Up075	Up073	Up024
311860	Contagem/MG	Aterro Sanitário Perobas	Aterro sanitário	0	0	0	0	0	0	0	3	1	0	3	1	1	3
311870	Coqueiral/MG	Aterro Controlado	Aterro controlado	0	1	0	1	0	0	0	1	0	0	0	0	0	0
351240	Cordeirópolis/SP	Aterro Controlado do Município de	Aterro controlado	0	0	1	0	0	0	0	0	0	0	2	0	0	1
311890	Cordisburgo/MG	Aterro Sanitario de Cordisburgo	Aterro controlado	0	1	0	1	0	0	1	0	0	0	0	0	0	0
311900	Cordislândia/MG	Aterro Controlado	Aterro controlado		1	1				1							
311910	Corinto/MG	lixão	Lixão														
351250	Coroados/SP	Aterro Sanitario	Aterro sanitário														
351260	Coronel Macedo/SP	Aterro Sanitario de Coronel Macedo	Aterro sanitário	0	1	2	6	0	0	0	0	0	0	0	0	0	0
311950	Coronel Murta/MG	LIXÃO	Lixão	0	1	1	1	0	0	2	0	0	0	0	0	0	0
311995	Córrego Fundo/MG	Aterro Controlado	Aterro controlado	0	1	0	1	0	0	0	0	0	0	0	0	0	0
351270	Corumbataí/SP	Aterro Sanitário de Corumbataí	Aterro sanitário	0	1	1	1	1	0		0	0	0	0	0	0	
351290	Cosmorama/SP	Aterro em valas 2010	Aterro controlado			1											
351340	Cruzeiro/SP	Aterro Controlado Municipal	Aterro controlado	1	0	1	3	0	0	0	0		1	0	0	0	0
312083	Cuparaque/MG	Aterro Sanitário Controlado	Aterro sanitário														
312087	Curral de Dentro/MG	ATERRO CONTROLADO	Aterro controlado	0	1	1	1	0	0	1	0	0	0	0	0	0	0
312090	Curvelo/MG	Prefeitura Municipal de Curvelo	Aterro controlado	1	1	1					0	0	0				
312125	Delta/MG	Aterro Sanitário	Aterro sanitário		1		1										
312140	Desterro de Entre Rios/MG	ATERRO CONTROLADO	Aterro controlado	0	1	0	1	0	0	0	0	0	0	0	0	0	0
312180	Dionísio/MG	Aterro de rejeito	Aterro controlado														
351385	Dirce Reis/SP	Prefeitura Municipal de Dirce Reis	Aterro sanitário	0	0	1	0	0	0	2	0	0	0	0	0	0	0
312200	Divino/MG	ATERRO SANITÁRIO COMUNIDADE	Aterro controlado	0	0	1	0	0	0	0	0	0	0	0	0	0	0
351390	Divinolândia/SP	Aterro Sanitário II	Aterro sanitário	1	1	0	0	0	0	0	0	0	0	0	0	0	0
312230	Divinópolis/MG	Aterro Controlado	Aterro controlado								1		1	2			
312240	Divisa Nova/MG	aterro controlado	Aterro controlado	0	0	0	0	0	0	0	0	0	0	0	0	0	0
312245	Divisópolis/MG	ATERRO CONTROLADO - TRINCHEIRA	Aterro controlado	0	1	0	2	0	0	0	0	0	0	0	0	0	0
351400	Dobrada/SP	Aterro Sanitario em Valas	Aterro sanitário	0	1	0	0	0	0	0							
351410	Dois Córregos/SP	Aterro Municipal	Aterro controlado										1				
312290	Dona Eusébia/MG	Prefeitura Municipal de Dona Euzébia	Aterro controlado	0	1	1	2	0	0	0	1	0	0	0	0	0	0
312310	Dores de Guanhães/MG	Aterro de Rejeito	Aterro controlado	0	1	0	1	0	0	0	0	0	0	0	0	0	0
312340	Doresópolis/MG	LIXÃO DE DORESÓPOLIS	Lixão	0	0	0	0	0	0	0	0	0	0	0	0	0	
351440	Dracena/SP	Aterro Sanitário	Aterro sanitário			1											
351450	Duartina/SP	Aterro Sanitário em valas	Aterro sanitário				1										
330170	Duque de Caxias/RJ	Aterro Gramacho	Aterro sanitário	0	0	0	0	0	0	0	4	1	0	3	4	0	1

TABELA Up04 - INFORMAÇÕES SOBRE A QUANTIDADE DE EQUIPAMENTOS DAS UNIDADES DE PROCESSAMENTO POR DISPOSIÇÃO NO SOLO

ANO DE
REFERÊNCIA
2011

Município de localização		Nome da unidade	Tipo de unidade segundo o município informante	Quantidade de equip. púb.usados rotineiramente na unidade de disposição						Quantidade de equip. privados usados rotineiramente na unidade de disposição							
				Trator de esteiras	Retroes-cavadeira	Pá carregadeira	Caminhão basculante	Caminhão pipa	Trator rolo compactador	Outros	Trator de esteiras	Retroes-cavadeira	Pá carregadeira	Caminhão basculante	Caminhão pipa	Trator rolo compactador	Outros
Código	Nome/UF			Unidade	Unidade	Unidade	Unidade	Unidade	Unidade	Unidade	Unidade	Unidade	Unidade	Unidade	Unidade	Unidade	Unidade
REGIÃO SUDESTE		Up001	Up003	Up015	Up016	Up017	Up018	Up071	Up069	Up019	Up020	Up021	Up022	Up023	Up075	Up073	Up024
312352	Durandé/MG	Aterro Sanitario	Aterro sanitário	1		1											
312360	Elói Mendes/MG	Aterro Sanitário de Elói Mendes	Aterro sanitário	1	1	1	1	1	0	0	0	0	0	0	0	0	0
351500	Embu/SP	Aterro Sanitário	Aterro controlado								1	1	4	1	1	15	
312380	Engenheiro Navarro/MG	LIXÃO DE ENGENHEIRO NAVARRO	Lixão														
355730	Estiva Gerbi/SP	Prefeitura Municipal de Estiva Gerbi Aterro	Aterro sanitário	1		1		1									
312460	Estrela Dalva/MG	Lixão de Estrela Dalva	Lixão	0	0	0	1	0	0	0	0	0	0	0	0	0	0
312470	Estrela do Indaiaí/MG	ATERRO CONTROLADO	Aterro controlado	0	1	1	1	0	1	0	0	0	0	0	0	1	0
312510	Extrema/MG	Aterro Sanitário e Usina de Triagem	Aterro sanitário	0	0	0	0	1	0	0	1	1	0	1	0	0	0
312520	Fama/MG	Aterro Controlado de Fama	Aterro controlado	1	0	0	1	1	0	0	0	0	0	0	0	0	0
312530	Faria Lemos/MG	ATERRO CONTROLADO DE FARIA LEMOS	Aterro controlado	0	1	0	1	0	0	0	0	0	0	0	0	0	0
351565	Fernão/SP	Aterro Sanitário de Fernão	Aterro sanitário	0	1	1	1	0	0	0							
351590	Floreal/SP	Aterro Sanitário em Valas	Aterro controlado	0	1	0	0	0	0	0	0	0	0	0	0	0	0
312600	Florestal/MG	Aterro Controlado	Aterro controlado	0	1	1	0	1	0	0	0	0	0	0	0	0	0
312610	Formiga/MG	Aterro Sanitário Municipal	Aterro sanitário	2	0	1	2	1	0	2	0	0	0	0	0	0	
312640	Fortuna de Minas/MG	ATERRO CONTROLADO	Aterro controlado	0	0	1	1	1	0	0	0	0	0	0	0	0	0
351620	Franca/SP	Aterro Sanitario Ivan Vieira	Aterro sanitário								1	1	1	2	1		
312660	Francisco Dumont/MG	ATERRO FRANCISCO DUMONT	Aterro controlado	1	1	0	0	0	0	0	0	0	0	0	0	0	0
312675	Franciscópolis/MG	Lixão	Lixão	0	1	0	0	0	0	0							
312705	Fronteira dos Vales/MG	Lixão	Lixão	1													
312710	Frutal/MG	Aterro Sanitário do Município de Frutal	Aterro sanitário	0	0	0	0	0	0	0	1	1	1	1	0	0	0
312720	Funilândia/MG	lixão	Lixão	0	1	1	1	1	0	0	0	0	0	0	0	0	0
351650	Gabriel Monteiro/SP	Aterro Sanitário de Gabriel Monteiro	Aterro controlado	0	0	1	1	0	0	0	0	0	0	0	0	0	0
351660	Gália/SP	ATERRO SANITÁRIO DE GÁLIA	Aterro sanitário														
312733	Gameleiras/MG	Aterro Controlado de Gameleiras	Aterro controlado	0	0	1	1	0	0	0	0	0	0	0	0	0	0
351670	Garça/SP	Aterro Sanitário	Aterro controlado	1	0	1	1	0	0	0							
351680	Gastão Vidigal/SP	Gastão Vidigal	Aterro controlado	1		1											
312735	Glaucilândia/MG	Aterro Controlado	Aterro controlado	0	1	0	0	0	0	0	0	0	0	0	0	0	0
351710	Glicério/SP	Prefeitura Municipal de Glicério	Aterro sanitário	0	1	1	1	0	0	0							
312737	Goiabeira/MG	PREFEITURA MUNICIPAL DE GOIABEIRA	Aterro controlado														
312750	Gonzaga/MG	aterro controlado	Aterro controlado	0	0	0	0	0	0	0	0	0	0	0	0	0	0
312760	Gouveia/MG	Aterro Controlado - morro da pistola(novo	Aterro controlado	1	0	0	0	0	0	0	0	0	0	0	0	0	0
312770	Governador Valadares/MG	Aterro Controlado	Lixão	0	0	0	2	0	0	0	1	1	0	0	1	0	0
312780	Grão Mogol/MG	Aterro Controlado	Aterro controlado	1	1												

TABELA Up04 - INFORMAÇÕES SOBRE A QUANTIDADE DE EQUIPAMENTOS DAS UNIDADES DE PROCESSAMENTO POR DISPOSIÇÃO NO SOLO

ANO DE
REFERÊNCIA
2011

Município de localização		Nome da unidade	Tipo de unidade segundo o município informante	Quantidade de equip. púb.usados rotineiramente na unidade de disposição						Quantidade de equip. privados usados rotineiramente na unidade de disposição							
				Trator de esteiras	Retroes-cavadeira	Pá carregadeira	Caminhão basculante	Caminhão pipa	Trator rolo compactador	Outros	Trator de esteiras	Retroes-cavadeira	Pá carregadeira	Caminhão basculante	Caminhão pipa	Trator rolo compactador	Outros
Código	Nome/UF			Unidade	Unidade	Unidade	Unidade	Unidade	Unidade	Unidade	Unidade	Unidade	Unidade	Unidade	Unidade	Unidade	Unidade
REGIÃO SUDESTE		Up001	Up003	Up015	Up016	Up017	Up018	Up071	Up069	Up019	Up020	Up021	Up022	Up023	Up075	Up073	Up024
320230	Guaçu/ES	Prefeitura Municipal de Guaçuí	Aterro controlado	0	1	1	2	1	0	0	0	0	0	0	0	0	0
351720	Guaíçara/SP	Complexo Ambiental - Aterro Sanitário	Aterro sanitário	0	1	1	1	1	0	0	0	0	0	0	0	0	0
351730	Guaimbê/SP	Aterro em vala no município de guaimbê	Aterro sanitário														
312800	Guanhães/MG	Aterro Controlado	Aterro controlado	0	1	1	1	1	0	0	1	0	0	0	0	0	0
351750	Guapiaçu/SP	aterro municipal em valas	Aterro sanitário								2	1	1	3	2	1	0
351760	Guapiara/SP	ATERRO SANITÁRIO MUNICIPAL DE	Aterro sanitário														
351780	Guaraçu/SP	Aterro Sanitário de Guaraçuai	Aterro sanitário	1	0	1	1	1	0	4	0	0	0	0	0	0	0
312820	Guaraciaba/MG	ATERRO SANITARIO	Aterro sanitário		1	1	1				1						
312830	Guaranésia/MG	lixão na zona rural	Lixão	1	1	1	2	1	0	0	0	0	0	0	0	0	0
312840	Guarani/MG	Aterro Controlado	Aterro controlado	0	1	1	1	0	0	1	1	0	0	0	0	0	0
351800	Guarani D Oeste/SP	ATERRO SANITÁRIO	Aterro sanitário														
351820	Guararapes/SP	Aterro Sanitario de Guararapes	Aterro sanitário	0	1	0	0	0	0	0	0	0	0	0	0	0	0
351830	Guararema/SP	Aterro Sanitário	Aterro sanitário	0	0	1	0	0	0	0	1	1	0	1	0	0	0
351860	Guariba/SP	Aterro Sanitario em Trincheiras de Guariba	Aterro sanitário	1	1	1	1	1	0	0	0	0	0	0	0	0	0
351880	Guarulhos/SP	Aterro Sanitário de Guarulhos - Cabuçu	Aterro sanitário		2						3	2	1	7	14	1	8
351885	Guataparã/SP	ESTRE AMBIENTAL S.A.	Aterro sanitário								3	1	1	1	1		1
351900	Herculândia/SP	Aterro em Vala	Aterro controlado	0	2	2	5	0	0	0	0	0	0	0	0	0	0
351910	Iacanga/SP	Aterro Sanitário	Aterro sanitário	0	0	1	2	0	0	0	0	0	0	0	0	0	0
351940	Ibirá/SP	ATERRO SANITÁRIO MUNICIPAL	Aterro sanitário	0	1	2	4	0	0	0	0	0	0	0	0	0	0
312970	Ibiraci/MG	Aterro controlado de Ibiraci	Aterro controlado	0	1	1	1	1	0	0	0	0	0	0	0	0	0
351950	Ibirarema/SP	Aterro Sanitário em Valas Municipal	Aterro controlado	0	1	1	1	0	0	0	0	0	0	0	0	0	0
351970	Ibiúna/SP	Aterro Sanitário Municipal de Ibiúna	Aterro sanitário								1	1	1			1	
352000	Igarapu do Tietê/SP	Aterro Sanitário de Igarapu do Tietê	Aterro sanitário	0	1	0	1	0	0	0	0	0	0	0	0	0	0
352010	Igarapava/SP	ATERRO SANITÁRIO MUNICIPAL	Aterro sanitário	0	1	0	0	0	0	0	0	0	1	1	1	0	0
352020	Igaratá/SP	ATERRO SANITÁRIO MUNICIPAL	Aterro controlado	0	1	0	2	0	0	0	0	0	0	0	0	0	0
352044	Ilha Solteira/SP	Aterro Sanitário - Ilha Solteira	Aterro sanitário	1	0	0	0	0	0	0	0	0	0	0	0	0	0
352050	Indaiatuba/SP	Aterro Sanitário	Aterro sanitário	0	0	0	0	0	0	0	1	1	1	3	1	1	1
352070	Indiaporã/SP	Aterro Em Valas Municipal	Aterro controlado														
352080	Inúbia Paulista/SP	Aterro Sanitário de Inúbia Paulista	Aterro sanitário	0	1	1	2	0	0	1	0	0	0	0	0	0	0
313115	Ipaba/MG	Lixão de Ipaba	Lixão	0	0	1	3	0	0	0	0	0	0	0	0	0	0
313120	Ipanema/MG	Aterro de Rejeitos	Aterro controlado	0	1	1	3	1	0	1	0	0	0	2	0	0	0
352100	Iperó/SP	CGA - Proactiva	Aterro sanitário	0	0	0	0	0	0	0	3	1	1	4	2	1	
352170	Itaberá/SP	itaberá	Aterro sanitário	1	0	1	1	0	0	0	0	0	0	0	0	0	0

TABELA Up04 - INFORMAÇÕES SOBRE A QUANTIDADE DE EQUIPAMENTOS DAS UNIDADES DE PROCESSAMENTO POR DISPOSIÇÃO NO SOLO

ANO DE
REFERÊNCIA
2011

Município de localização		Nome da unidade	Tipo de unidade segundo o município informante	Quantidade de equip. púb.usados rotineiramente na unidade de disposição						Quantidade de equip. privados usados rotineiramente na unidade de disposição							
				Trator de esteiras	Retroes-cavadeira	Pá carregadeira	Caminhão basculante	Caminhão pipa	Trator rolo compactador	Outros	Trator de esteiras	Retroes-cavadeira	Pá carregadeira	Caminhão basculante	Caminhão pipa	Trator rolo compactador	Outros
Código	Nome/UF			Unidade	Unidade	Unidade	Unidade	Unidade	Unidade	Unidade	Unidade	Unidade	Unidade	Unidade	Unidade	Unidade	Unidade
REGIÃO SUDESTE		Up001	Up003	Up015	Up016	Up017	Up018	Up071	Up069	Up019	Up020	Up021	Up022	Up023	Up075	Up073	Up024
313170	Itabira/MG	Aterro Controlado	Aterro controlado	0	0	0	0	0	0	0	1	0	0	0	1	0	0
313210	Itacarambi/MG	Aterro Controlado	Aterro controlado	1	0	1	2	1	0	0	0	0	0	0	0	0	0
313220	Itaguara/MG	Lixao de Itaguara	Lixão	0	1	2	0	0	0	0							
352180	Itaí/SP	ATERRO SANITÁRIO EM VALAS DO	Aterro sanitário		1	1											
313230	Itaipé/MG	ATERRO SANITARIO	Aterro sanitário	0	2	0	2	0	0	0	1	0	0	0	0	0	0
313240	Itajubá/MG	Aterro Sanitário	Aterro sanitário								1	1		1			
330205	Italva/RJ	lixao	Lixão	1	1	0	2	0	0	0	0	0	0	0	0	0	0
313250	Itamarandiba/MG	Aterro Controlado de Itamarandiba	Aterro controlado														
313290	Itamogi/MG	Usina de triagem e compostagem	Aterro controlado	0	0	1	0	0	0	0	0	0	0	0	0	0	0
313300	Itamonte/MG	Depósito de Lixo	Lixão	0	1	1	1	1	0	0	1	0	0	0	0	0	0
313330	Itaobim/MG	Aterro Sanitário Contolado d Itaobim	Aterro controlado	1	0	0	0	0	0	0							
352215	Itaóca/SP	Aterro Sanitário em Valas	Aterro sanitário	1	1	0	0	0	0	0	0	0	0	0	0	0	0
313340	Itapagipe/MG	aterro controlado	Aterro controlado			1	1										
313350	Itapeçerica/MG	ITAPECERICA	Aterro controlado	1	0	0	0	0	0	0	0	0	0	0	0	0	0
352230	Itapetininga/SP	Aterro Controlado de Itapetininga	Aterro controlado								2	1		2			
352240	Itapeva/SP	UPRS PILAO DAGUA	Aterro controlado	1	1	1	0	0	0	0	0	0	0	0	0	0	0
352250	Itapevi/SP	ESTRE - EMPRESA DE SANEAMENTO E	Aterro controlado														
352260	Itapira/SP	Aterro Sanitário de Itapira	Aterro sanitário								1	0	1	0	0	0	0
352270	Itápolis/SP	Aterro Sanitário do Município de Itápolis	Aterro controlado	0	0	1	0	0	0	0	0	0	0	0	0	0	0
352280	Itaporanga/SP	Aterro Sanitario Municipal	Aterro controlado	0	0	1	0	0	0	0	0	0	0	0	0	0	0
352330	Itariri/SP	LIXÃO MUNICIPAL DE ITARIRI	Lixão	1	1	1	1	0	0	0	0	0	0	0	0	0	0
352350	Itatinga/SP	Aterro Sanitário Municipal	Aterro controlado	0	1	0	0	0			0	0	0	0	0		
313375	Itaú de Minas/MG	ATERRO CONTROLADO	Aterro controlado		1		1				1						
313380	Itaúna/MG	ATERRO SANITÁRIO MUNICIPAL	Aterro sanitário	1	1	0	0	1	0	0	0	0	1	2	0	0	0
313400	Itinga/MG	Aterro Controlado	Aterro controlado	0	1	1	1	0	0	0	0	0	0	0	0	0	0
352360	Itirapina/SP	Aterro Sanitário de Itirapina	Aterro controlado	0	1	1	1	1	0	0	1	0	0	0	1	0	0
352380	Itobi/SP	Aterro Sanitario em valas	Aterro sanitário	0	1	0	1	0	0	0	0	0	0	0	0	0	0
352390	Itu/SP	Aterro Sanitário de Itu	Aterro sanitário	0	0	0	0	0	0	0	2	1	0	3	1	0	0
313420	Ituiutaba/MG	Aterro Sanitário	Aterro sanitário	1	0	1	1	1	0	0	0	0	0	0	0	0	0
313450	Itutinga/MG	ATERRO CONTROLADO MUNICIPAL DE	Aterro controlado	0	0	1	1	0	0	0	1	1	0	0	0	0	0
352430	Jaboticabal/SP	Aterro Sanitário de Jaboticabal	Aterro sanitário	0	0	0	0	0	0	0	2	1	0	1	0	0	2
352440	Jacarei/SP	Aterro sanitário	Aterro sanitário														
352460	Jacupiranga/SP	Prefeitura Municipal de Jacupiranga	Aterro sanitário														

TABELA Up04 - INFORMAÇÕES SOBRE A QUANTIDADE DE EQUIPAMENTOS DAS UNIDADES DE PROCESSAMENTO POR DISPOSIÇÃO NO SOLO

ANO DE
REFERÊNCIA
2011

Município de localização		Nome da unidade	Tipo de unidade segundo o município informante	Quantidade de equip. públ.usados rotineiramente na unidade de disposição							Quantidade de equip. privados usados rotineiramente na unidade de disposição						
				Trator de esteiras	Retroes-cavadeira	Pá carregadeira	Caminhão basculante	Caminhão pipa	Trator rolo compactador	Outros	Trator de esteiras	Retroes-cavadeira	Pá carregadeira	Caminhão basculante	Caminhão pipa	Trator rolo compactador	Outros
Código	Nome/UF			Unidade	Unidade	Unidade	Unidade	Unidade	Unidade	Unidade	Unidade	Unidade	Unidade	Unidade	Unidade	Unidade	Unidade
REGIÃO SUDESTE		Up001	Up003	Up015	Up016	Up017	Up018	Up071	Up069	Up019	Up020	Up021	Up022	Up023	Up075	Up073	Up024
352480	Jales/SP	Aterro Sanitário	Aterro sanitário														
352510	Jardinópolis/SP	CGR-Jardinópolis Centro de Gerenciamento	Aterro sanitário								1	1		1			
352520	Jarinu/SP	Aterro Sanitário	Aterro sanitário	0		1	1	1	0	0	0	0	0	0	0	0	0
313540	Jeceaba/MG	Aterro Controlado Municipal	Aterro controlado									1					
313550	Jequeri/MG	ATERRO CONTROLADO DE JEQUERI	Aterro controlado	0	1	1	1	0	0		0	0	0	0	0	0	0
313610	Joanésia/MG	Aterro Controlado de Joanésia	Aterro controlado		1	1	1										
313620	João Monlevade/MG	Consorcio Publico de Gestão de Resíduos	Aterro sanitário	0	0	0	0	0	0	0	1	1	1	1	1	0	0
352560	João Ramalho/SP	ATERRO SANITÁRIO DE JOÃO RAMALHO	Aterro sanitário	0	0	1	1	0	0	0	0	0	0	0	0	0	0
313655	José Raydan/MG	ATERRO CONTROLADO DE JOSÉ	Aterro controlado	0	0	0	1	0	0	0	0	0	0	0	0	0	0
313670	Juiz de Fora/MG	Aterro Sanitário (CTR)	Aterro sanitário	0	0	0	0	0	0	0	2	1	2	7	1	0	17
352610	Juquiá/SP	Vazadouro Municipal	Aterro controlado			1					1						
313753	Lagoa Grande/MG	Aterro Sanitario	Aterro sanitário	0	0	1	0	0	0	0	0	0	0	3	0	0	0
313780	Lambari/MG	Aterro Controlado Municipal de Lambari	Aterro controlado	1	0	1	1	0	0	0	0	0	0	0	0	0	0
320316	Laranja da Terra/ES	Aterro	Aterro controlado	0	0	1	1	0	0	0	0	0	0	0	0	0	0
352670	Leme/SP	Centro de Disposição de Resíduos Santa	Aterro sanitário	1			1				0			0			
352680	Lençóis Paulista/SP	Aterro Controlado	Aterro controlado	1	0	2	2	0	0	0	0	0	0	0	0	0	0
352690	Limeira/SP	Aterro Sanitário	Aterro sanitário	2	0	0	0	0	0	0	2	1	1	2	1	0	0
313862	Limeira do Oeste/MG	ATERRO CONTROLADO DE LIMEIRA DO	Aterro controlado	0	0	1	1	0	0	0							
313865	Lontra/MG	ATERRO CONTROLADO DE LONTRA	Aterro controlado	0	0	0	0	0	0	0	0	0	1	2	0	0	0
352725	Lourdes/SP	Aterro Sanitário Municipal de Lourdes	Aterro sanitário														
352750	Lucianópolis/SP	Aterro Sanitário de Lucianópolis - SP	Aterro sanitário	0	1	0	1	0	0	0	0	0	0	0	0	0	0
313868	Luislândia/MG	Lixão	Lixão	0	0	0	0	0	0	0	0	0	0	0	0	0	0
330240	Macaé/RJ	Secretaria Municipal de Serviços Públicos	Aterro sanitário	0	0	0	0	0	0	0	2	1	1	3	2	1	0
352800	Macatuba/SP	aterro sanitário em valas	Aterro sanitário	0	1	0	0				0	0	0				
352820	Macedônia/SP	Prefeitura Municipal de Macedônia	Lixão														
352830	Magda/SP	ATERRO SANITÁRIO DE MAGDA	Aterro sanitário	1	1	1	1	0	0	0	0	0	0	0	0	0	0
330250	Magé/RJ	Bongaba	Aterro controlado														
352860	Manduri/SP	ATERRO CONTROLADO DE MANDURI	Aterro sanitário			1	1										
313930	Manga/MG	Área de Disposição Final de Resíduos	Lixão	0	0	1	1	0	0	0	0	0	0	0	0	0	0
313940	Manhuaçu/MG	Aterro Sanitário	Aterro sanitário	0	0	0	0	1	0	0	0	1	0	1	0	1	0
313960	Mantena/MG	ATERRO CONTROLADO MUNICIPAL DE	Aterro controlado	1	3	1	3	0	0	0	0	0	0	0	0	0	0
352870	Marabá Paulista/SP	Aterro Controlado de Marabá Paulista	Aterro controlado	1	1	1	2	0	0	0							
352880	Maracai/SP	Aterro Sanitário de Maracai	Aterro controlado	0	0	1	3	0	0	0	0	0	0	0	0	0	0

TABELA Up04 - INFORMAÇÕES SOBRE A QUANTIDADE DE EQUIPAMENTOS DAS UNIDADES DE PROCESSAMENTO POR DISPOSIÇÃO NO SOLO

ANO DE
REFERÊNCIA
2011

Município de localização		Nome da unidade	Tipo de unidade segundo o município informante	Quantidade de equip. públ.usados rotineiramente na unidade de disposição							Quantidade de equip. privados usados rotineiramente na unidade de disposição						
				Trator de esteiras	Retroes-cavadeira	Pá carregadeira	Caminhão basculante	Caminhão pipa	Trator rolo compactador	Outros	Trator de esteiras	Retroes-cavadeira	Pá carregadeira	Caminhão basculante	Caminhão pipa	Trator rolo compactador	Outros
Código	Nome/UF			Unidade	Unidade	Unidade	Unidade	Unidade	Unidade	Unidade	Unidade	Unidade	Unidade	Unidade	Unidade	Unidade	
REGIÃO SUDESTE		Up001	Up003	Up015	Up016	Up017	Up018	Up071	Up069	Up019	Up020	Up021	Up022	Up023	Up075	Up073	Up024
313990	Maria da Fé/MG	Aterro Sanitário Municipal de Maria da Fé	Aterro controlado														
314000	Mariana/MG	Aterro Sanitário de Mariana	Aterro sanitário	0	0	0	1	0	0	0	1	1	1	1	0	1	0
330270	Maricá/RJ	PREFEITURA MUNICIPAL DE MARICA	Aterro controlado	0	0	0	0	0	0	0							
314010	Marilac/MG	Aterro Controlado	Aterro controlado	1	1	0	1	0	0	0	0	0	0	0	0	0	0
320335	Marilândia/ES	ATERRO CONTROLADO DE MARILÂNDIA	Aterro controlado	0	0	0	0	0	0	0	1	0	0	0	0	0	0
352900	Marília/SP	MII	Aterro controlado	0	0	0	0	1	0	0	1	1	1	2	0	0	0
314020	Maripá de Minas/MG	Disposição final de rejeito: aterro controlado.	Aterro controlado	0	1	0	1	0	0	0	0	0	0	0	0	0	0
352930	Matão/SP	Aterro Sanitário - Construtora Bema Ltda	Aterro sanitário	0	0	0	0	0	0	0	1	1	1	1	0	0	0
314070	Mateus Leme/MG	Aterro Controlado Municipal	Aterro controlado	0	1	1	1	0	0	0	1	0	0	0	0	0	0
314120	Matutina/MG	USINA DE COMPOSTAGEM DE MATUTINA	Aterro controlado	1			1										
352940	Mauá/SP	LARA Central de Trat. Resíduos	Aterro sanitário	0	0	0	0	0	0	0	1	0	0	10	1	0	0
330280	Mendes/RJ	Aterro Municipal	Aterro controlado	0	0	0	0	0	0	0	1	0	0	0	0	0	0
352960	Meridiano/SP	Aterro Sanitário em Valas (Propost eng.	Aterro controlado	2	0	0	0	1	0	1	0	0	0	0	0	0	0
352970	Miguelópolis/SP	Aterro	Aterro controlado														
352970	Miguelópolis/SP	Aterro Sanitário	Aterro controlado														
314190	Minduri/MG	Aterro Controlado de Minduri	Aterro controlado	0	0	1	0	0	0	0	0	0	0	0	0	0	0
353000	Mira Estrela/SP	Aterro Saitário	Aterro sanitário	0	1	1	1	0	0	0	0	0	0	0	0	0	0
353030	Mirassol/SP	Aterro Sanitario de Mirassol	Aterro sanitário	0	0	0	0	0	0	0	1	1	1	2	0	0	0
353040	Mirassolândia/SP	Aterro Sanitário de Mirassolândia	Aterro sanitário		1	1	1										
353050	Mococa/SP	mococa	Aterro sanitário	1		1	1	1			0		0	0	0		
353070	Mogi Guaçu/SP	Aterro Sanitário Municipal	Aterro sanitário	0	0	0	0	0	0	0	1	1	0	2	0	0	0
353100	Monções/SP	Aterro Sanitário em Valas	Aterro controlado	0	0	1	1	0	0	2	0	0	0	0	0	0	0
353110	Mongaguá/SP	Sítio das Neves	Aterro sanitário								3	1	1	40	1	1	3
314270	Montalvânia/MG	Lixão de Montalvânia	Lixão	1	0	1	1	0	0	0	0	0	0	0	0	0	0
314290	Monte Azul/MG	MONTE AZUL	Lixão	2	1	1	0	1	0	0							
314310	Monte Carmelo/MG	ATERRO SANITARIO DE MONTE	Aterro sanitário	0	1	1	0	0	1	0	1	0	0	0	0	1	0
314320	Monte Santo de Minas/MG	Campo da Aviação	Lixão	1	1	0	0	0	0	0	0	0	0	0	0		
314330	Montes Claros/MG	Aterro Municipal	Lixão	0	0	0	0	0	0	0	4	1	1	4	2	0	0
314345	Montezuma/MG	Aterro Controlado Municipal	Aterro controlado	0	1	0	1	0	0	0	0	0	0	0	0	0	0
314350	Morada Nova de Minas/MG	Lixão	Lixão														
314360	Morro da Garça/MG	ATERRO DE MORRO DA GARÇA	Aterro sanitário							2							
353205	Motuca/SP	Aterro Sanitário de Motuca	Aterro sanitário	0	1	1	1	1	0	0							
320380	Muqui/ES	ATERRO CONTROLADO - SÃO	Aterro controlado														

TABELA Up04 - INFORMAÇÕES SOBRE A QUANTIDADE DE EQUIPAMENTOS DAS UNIDADES DE PROCESSAMENTO POR DISPOSIÇÃO NO SOLO

ANO DE REFERÊNCIA
2011

Município de localização		Nome da unidade	Tipo de unidade segundo o município informante	Quantidade de equip. púb.usados rotineiramente na unidade de disposição							Quantidade de equip. privados usados rotineiramente na unidade de disposição						
				Trator de esteiras	Retroes-cavadeira	Pá carregadeira	Caminhão basculante	Caminhão pipa	Trator rolo compactador	Outros	Trator de esteiras	Retroes-cavadeira	Pá carregadeira	Caminhão basculante	Caminhão pipa	Trator rolo compactador	Outros
Código	Nome/UF			Unidade	Unidade	Unidade	Unidade	Unidade	Unidade	Unidade	Unidade	Unidade	Unidade	Unidade	Unidade	Unidade	Unidade
REGIÃO SUDESTE		Up001	Up003	Up015	Up016	Up017	Up018	Up071	Up069	Up019	Up020	Up021	Up022	Up023	Up075	Up073	Up024
314390	Muriaé/MG	Aterro Controlado de Muriaé	Aterro controlado	1	1	0	1	0	0	0	1	0	0	0	0	0	0
314400	Mutum/MG	ATERRO SANITARIO	Aterro sanitário	0	0	1	1	0	0	0							
314410	Muzambinho/MG	Aterro Controlado de Muzambinho	Aterro controlado										1				
353215	Nantes/SP	ATERRO SANITARIO	Aterro sanitário	0	2	1	3	1	2	1	0	0	0	0	0	0	0
353220	Narandiba/SP	Aterro controlado em valas	Aterro sanitário	1	1	1	2	1		0	0	0	0	0	0	0	0
330310	Natividade/RJ	Lixão	Lixão								1	1	1			1	
314450	Nazareno/MG	Aterro Controlado - UTC	Aterro controlado														
353260	Nhandeara/SP	ATERRO SANITARIO EM VALAS	Aterro sanitário	0	1	1	0	0	0	2	0	0	0	0	0	0	0
330330	Niterói/RJ	Aterro Controlado do Morro do Céu	Aterro controlado	0	0	0	0	0	0	0	3	1	1	2	2	1	0
353280	Nova Aliança/SP	ATERRO SANITÁRIO DE NOVA ALIANÇA	Aterro sanitário	0	1	1					0	0	0				
314467	Nova Belém/MG	LIXÃO DE NOVA BELÉM	Aterro controlado	0	0	0	1	0	0	0	0	0	0	0	0	0	0
353282	Nova Campina/SP	Prefeitura Municipal de Nova Campina	Aterro sanitário														
353284	Nova Canaã Paulista/SP	Prefeitura Municipal	Aterro sanitário	1	1	0	0	0	0	0	0	0	0	0	0	0	0
330340	Nova Friburgo/RJ	Aterro Controlado	Aterro sanitário	0	0	0	0	0	0	0	2	1	0	3	1	1	1
330350	Nova Iguaçu/RJ	CTR - Nova Iguaçu	Aterro sanitário								7	1	1	5	1	1	
314480	Nova Lima/MG	Aterro Sanitário Norte	Aterro sanitário		1			1				1					
314480	Nova Lima/MG	Aterro de Inertes	Aterro controlado	0	1	0	0	1	0	0	0	1	0	0	1	0	3
353330	Nova Luzitânia/SP	ATERRO SANITARIO	Aterro sanitário	0	1	1	1	1	0	0	0	0	0	0	0	0	0
314490	Nova Módica/MG	LIXÃO	Lixão				1										
353370	Ocaçu/SP	lixão	Lixão		1		1										
314550	Olímpio Noronha/MG	Lixão	Lixão	0	1	0	1	0	0	0	1	0	0	0	0	0	0
314560	Oliveira/MG	Aterro Sanitário	Aterro sanitário				1	1			1	1	1				
353400	Onda Verde/SP	ATERRO SANITÁRIO EM VALAS.	Aterro sanitário	1	1	1	1	1	0	0	0	0	0	0	0	0	0
353440	Osasco/SP	Osasco	Aterro controlado								2		2				
353460	Osvaldo Cruz/SP	Usina Municipal de Compostagem e	Aterro sanitário	1	0	1	2	1	0	0	0	0	0	0	0	0	0
353470	Ourinhos/SP	Aterro Controlado de Ourinhos	Aterro controlado														
314590	Ouro Branco/MG	LIXÃO	Lixão	0	0	0	0	0	0	0	1	0	0	0	0	0	0
353475	Ouroeste/SP	ATERRO CONTROLADO EM VALAS	Aterro controlado	1	1	1	1	0	0	1	0	0	0	0	0	0	0
314610	Ouro Preto/MG	Aterro controlado de Ouro Preto	Aterro controlado	0	0	0	2	2	0	0	1	1	0	1	0	0	0
353490	Pacaembu/SP	ATERRO CONTROLADO DE PACAEMBU	Aterro sanitário	0	1	1	0	0	0	0	0	0	0	0	0	0	0
314650	Pains/MG	Aterro Sanitário de Pains	Aterro sanitário	1	1	1	1	1	0	0	0	0	0	0	0	0	0
314655	Pai Pedro/MG	Lixão controlado do município de Pai Pedro	Lixão							1							
314670	Palma/MG	Aterro Controlado	Aterro controlado		2		2										

TABELA Up04 - INFORMAÇÕES SOBRE A QUANTIDADE DE EQUIPAMENTOS DAS UNIDADES DE PROCESSAMENTO POR DISPOSIÇÃO NO SOLO

ANO DE
REFERÊNCIA
2011

Município de localização	Nome da unidade	Tipo de unidade segundo o município informante	Quantidade de equip. púb.usados rotineiramente na unidade de disposição							Quantidade de equip. privados usados rotineiramente na unidade de disposição						
			Trator de esteiras	Retroes-cavadeira	Pá carregadeira	Caminhão basculante	Caminhão pipa	Trator rolo compactador	Outros	Trator de esteiras	Retroes-cavadeira	Pá carregadeira	Caminhão basculante	Caminhão pipa	Trator rolo compactador	Outros
Código	Nome/UF		Unidade	Unidade	Unidade	Unidade	Unidade	Unidade	Unidade	Unidade	Unidade	Unidade	Unidade	Unidade	Unidade	Unidade
REGIÃO SUDESTE			Up015	Up016	Up017	Up018	Up071	Up069	Up019	Up020	Up021	Up022	Up023	Up075	Up073	Up024
353520	Palmeira D Oeste/SP	Aterro em Valas.	Aterro sanitário													
353530	Palmital/SP	Aterro Sanitário	0	0	0	0	0	0	0	0	0	0	0	0	0	0
320400	Pancas/ES	Aterro Sanitário Terceirizado	0	0	0		0	0	0	1	0		1	0	0	0
353540	Panorama/SP	ATERRO SANITÁRIO DE PANORAMA	1	1	1	0	0	0	0	0	0	0	0	0	0	0
314700	Paracatu/MG	Aterro Controlado de Paracatu	0	0	0	0	1	0	0	2	1	0	0	0	0	0
353550	Paraguaçu Paulista/SP	Aterro Controlado em Vala	1	0	1	1	0	0	0	0	0	0	0	0	0	0
353560	Paraibuna/SP	Aterro Controlado de Paraibuna	2	0	0	0	0	0	0							
314730	Paraisópolis/MG	Aterro Controlado de Paraisópolis	0	1	1	0	0	0	0	1	0	0	0	0	0	0
353590	Paranapuã/SP	Lixão de Paranapuã	1	1	1	1	0	0	0	0	0	0	0	0	0	0
314740	Paraopeba/MG	ATERRO CONTROLADO	Aterro controlado													
353625	Parisi/SP	Aterro Sanitário Parisi	Aterro sanitário													
314750	Passabém/MG	ATERRO CONTROLADO	0	1	0	1	0	0	1	0	0	0	0	0	0	0
314760	Passa Quatro/MG	Aterro Sanitário Controlado	1	1	1	2	1	1	0	0	0	0	0	0	0	0
314790	Passos/MG	Aterro Controlado Municipal	0	1	0	0	1	0	0	1	0	1	2	0	0	0
314800	Patos de Minas/MG	Aterro Sanitário de Patos de Minas	0	0	0	0	0	0	0	1	1	0	1	1	0	0
314810	Patrocínio/MG	Aterro Controlado de Patrocínio/MG	Aterro controlado				7	2		2	1					
314840	Paulistas/MG	PREFEITURA MUNICIPAL DE PAULISTAS	0	1	1	1	0	0	0	1	0	0	1	1	0	0
353670	Pederneiras/SP	Prefeitura Municipal de Pederneiras	1	0	1	1	0	0	0	0	0	0	0	0	0	0
314875	Pedra Bonita/MG	Unidade de aterro Sanitario	Aterro sanitário				1		1		1					
314890	Pedra do Indaiá/MG	Aterro Controlado de Pedra do Indaiá	0	1	1	2	1	0	1							
314900	Pedra Dourada/MG	Aterro Controlado de Pedra Dourada	Aterro controlado													
314910	Pedralva/MG	CENTRO DE TRIAGEM E COMPOSTAGEM	Aterro sanitário				1		1		1					
353710	Pedreira/SP	Aterro Sanitário do Município de Pedreira	Aterro sanitário							1	1	1	1			
353715	Pedrinhas Paulista/SP	Aterro Controlado de Pedrinhas Paulista	0	0	1	3	1	1	1							
314920	Pedrinópolis/MG	Aterro controlado	0	1	1	1	1	0	0	1	0	0	0	0	0	0
353730	Penápolis/SP	Aterro Sanitário	0	1	1	0	0	0	0	0	0	0	0	0	0	0
353740	Pereira Barreto/SP	Aterro Sanitário de Pereira Barreto	1	1	1	3	1	0	0	0	0	0	0	0	0	0
315000	Pescador/MG	ATERRO SANITÁRIO DA CIDADE DE	Lixão				1	1	2							
330390	Petrópolis/RJ	Duarte da Silva e Pedr	2	1	0	1	2	0	0	2	1	2	0	0	0	0
353770	Piacatu/SP	Aterro Sanitário	0	1	1	0	0	0	2	0	0	0	0	0	0	0
353780	Piedade/SP	Aterro Sanitário Municipal	1	0	0	0	0	0	0	0	0	0	0	0	0	0
315015	Piedade de Caratinga/MG	Aterro Controlado	Aterro controlado				1		1							
353800	Pindamonhangaba/SP	Aterro Controlado	0	0	0	0	0	0	0	1	1	1	2	0	0	0

TABELA Up04 - INFORMAÇÕES SOBRE A QUANTIDADE DE EQUIPAMENTOS DAS UNIDADES DE PROCESSAMENTO POR DISPOSIÇÃO NO SOLO

ANO DE
REFERÊNCIA
2011

Município de localização		Nome da unidade	Tipo de unidade segundo o município informante	Quantidade de equip. púb.usados rotineiramente na unidade de disposição							Quantidade de equip. privados usados rotineiramente na unidade de disposição						
				Trator de esteiras	Retroes-cavadeira	Pá carregadeira	Caminhão basculante	Caminhão pipa	Trator rolo compactador	Outros	Trator de esteiras	Retroes-cavadeira	Pá carregadeira	Caminhão basculante	Caminhão pipa	Trator rolo compactador	Outros
Código	Nome/UF			Unidade	Unidade	Unidade	Unidade	Unidade	Unidade	Unidade	Unidade	Unidade	Unidade	Unidade	Unidade	Unidade	Unidade
REGIÃO SUDESTE		Up001	Up003	Up015	Up016	Up017	Up018	Up071	Up069	Up019	Up020	Up021	Up022	Up023	Up075	Up073	Up024
315053	Pingo-D ÁGUA/MG	UTCL	Aterro controlado														
353850	Piquete/SP	ATERRO CONTROLADO	Aterro controlado	1	1	1	1	0	0	0	0	0	0	0	0	0	0
330400	Pirai/RJ	ATERRO SANITÁRIO DE PIRAI	Aterro sanitário	1	0	1	0	0	0	0	0	0	0	0	0	0	0
353880	Piraju/SP	DEOSP - Piraju	Aterro sanitário	1	1	0	0	0	0	0	0	0	0	0	0	0	0
353900	Pirangi/SP	Aterro Controlado de Pirangi	Aterro controlado		1	1	2	1		3							
315120	Pirapora/MG	Aterro Sanitário de Pirapora	Aterro sanitário		1		1				1						
353920	Pirapozinho/SP	Lixão	Lixão	1	1	1	4	1	1	1							
353930	Pirassununga/SP	Aterro Municipal de Pirassununga	Aterro controlado		1	1	1										
353950	Pitangueiras/SP	CGR - Guataparã	Aterro sanitário	0													
353970	Platina/SP	Aterro sanitário em valas	Aterro sanitário														
315180	Poços de Caldas/MG	Aterro Controlado	Aterro controlado	1							1		1	3			
353990	Poloni/SP	POLONI	Aterro sanitário		1	1	1					0	0	0			
315200	Pompéu/MG	LIXÃO	Lixão	1		1	3										
354010	Pongai/SP	PREFEITURA MUNICIPAL DE PONGAI	Aterro sanitário	0	1	1	1	0	0	0	0	0	0	0	0	0	0
320425	Ponto Belo/ES	PONTO BELO MUNICIPIO	Lixão	0	1	0	2	0	0	0	1	0	0	0	1	0	0
315217	Ponto dos Volantes/MG	Lixão	Aterro controlado	0	0	0	0	0	0	0	0	0	0	2	0	0	0
354040	Populina/SP	Populina	Aterro controlado	0	1	1	2	0	0	1	0	0	0	0	0	0	0
330410	Porciúncula/RJ	Aterro Controlado	Aterro controlado														
354070	Porto Ferreira/SP	Aterro Sanitário de Porto Ferreira	Aterro sanitário														
315240	Poté/MG	Aterro Controlado	Aterro controlado		1		2										
315250	Pouso Alegre/MG	Aterro Sanitário de Pouso Alegre	Aterro sanitário	0	0	0	0	0	0	0	5	2	2	2	2	0	0
354085	Pracinha/SP	Aterro Sanitario de Pracinha	Aterro controlado	0	0	1	0	0	0	0	0	0	0	0	0	0	0
354085	Pracinha/SP	Aterro Sanitário de Pracinha	Aterro controlado	0	0	1	0	0	0	0	0	0	0	0	0	0	0
315280	Prata/MG	Aterro Controlado de Prata	Aterro controlado	0	0	0	0	0	0	0	0	0	0	0	0	0	0
315300	Pratinha/MG	aterro controlado	Aterro controlado	0	0	0	0	0	0	1	0	0	0	0	0	0	0
354110	Presidente Alves/SP	Aterro Sanitário em Valas de Presidente	Aterro sanitário	0	1	1	2	0	0	0	0	0	0	0	0	0	0
315310	Presidente Bernardes/MG	Depósito de Lixo de Presidente	Aterro controlado	1	0	1	1	0	0	0	0	0	0	0	0	0	0
354130	Presidente Epitácio/SP	Aterro Sanitario em sistema de valas	Aterro controlado	0	0	1	1	0	0	0	0	0	0	0	0	0	0
354140	Presidente Prudente/SP	Lixão	Lixão														
354150	Presidente Venceslau/SP	aterro sanitario	Aterro sanitário	1	0	1	3	0	0	0	0	0	0	0	0	0	0
354200	Quintana/SP	ATERRO SANITARIO	Aterro sanitário	1	1	1	1	0	1	0	0	0	0	0	0	0	0
354210	Rafard/SP	Rafard	Aterro sanitário	1	1	1	1	1	1	0	0	0	0	0	0	0	0
315400	Raul Soares/MG	Aterro Controlado	Aterro controlado														

TABELA Up04 - INFORMAÇÕES SOBRE A QUANTIDADE DE EQUIPAMENTOS DAS UNIDADES DE PROCESSAMENTO POR DISPOSIÇÃO NO SOLO

ANO DE
REFERÊNCIA
2011

Município de localização	Nome da unidade	Tipo de unidade segundo o município informante	Quantidade de equip. púb.usados rotineiramente na unidade de disposição							Quantidade de equip. privados usados rotineiramente na unidade de disposição						
			Trator de esteiras	Retroes-cavadeira	Pá carregadeira	Caminhão basculante	Caminhão pipa	Trator rolo compactador	Outros	Trator de esteiras	Retroes-cavadeira	Pá carregadeira	Caminhão basculante	Caminhão pipa	Trator rolo compactador	Outros
Código	Nome/UF		Unidade	Unidade	Unidade	Unidade	Unidade	Unidade	Unidade	Unidade	Unidade	Unidade	Unidade	Unidade	Unidade	Unidade
REGIÃO SUDESTE			Up015	Up016	Up017	Up018	Up071	Up069	Up019	Up020	Up021	Up022	Up023	Up075	Up073	Up024
354230	Redenção da Serra/SP	Aterro Sanitário de Redenção da Serra	Aterro sanitário	0	1	1	0	0	0	0	0	0	0	0	0	0
354240	Regente Feijó/SP	Unidade de Triagem de Regente Feijó	Aterro controlado	1	1	1	1	1	0	0	0	0	0	0	0	0
354250	Reginópolis/SP	Aterro Controlado de Reginópolis	Aterro controlado	0	1	0	0	0	0	0	0	0	0	0	0	0
315420	Resende Costa/MG	Aterro Controlado de Resende Costa	Aterro controlado	1	0	0	0	0	0	0	0	0	0	0	0	0
315440	Ressaquinha/MG	Aterro controlado	Aterro controlado	1	1	0	1	0	1	0	0	0	0	0	0	0
315445	Riachinho/MG	Aterro controlado	Aterro controlado	1												
354310	Ribeirão Corrente/SP	aterro sanitário em vala	Aterro sanitário	1		2										
354325	Ribeirão Grande/SP	Aterro Sanitário Estrada Ferreira dos matos	Aterro sanitário	0	1	0	0	0	0	0	0	0	0	0	0	0
354360	Rifaina/SP	ATERRO SANITARIO MUNICIPAL	Aterro sanitário	0	1	1	1	1	0	0						
354370	Rincão/SP	Aterro Sanitário de Rincão	Aterro sanitário	0	1	1	1	0	0	0	0	0	0	0	0	0
320435	Rio Bananal/ES	Rio Bananal	Aterro controlado	0	1	1	1	0	0	0	0	0	0	0	0	0
330430	Rio Bonito/RJ	Aterro Sanitário Municipal	Aterro sanitário		0	0	0			1	1	0	1			
354390	Rio Claro/SP	Aterro Sanitário Municipal de Rio Claro SP	Aterro sanitário	0	0	0	0	0	0	1	1	1	2	1	0	0
330450	Rio das Flores/RJ	Aterro Controlado da UTC Machado&Raposo	Aterro controlado													
354400	Rio das Pedras/SP	Aterro Municipal Sanitário	Aterro sanitário	0	0	0	0	0	0	1	1	1	0	0	0	0
330455	Rio de Janeiro/RJ	CTR Gericinó	Aterro sanitário	0	0	0	0	0	0	4	1	0	6	1	1	2
315500	Rio Doce/MG	aterro controlado	Aterro controlado	0	1	0	1	0	0	0	0	0	0	0	0	0
315510	Rio do Prado/MG	ATERRO CONTROLADO DO RIO DO	Aterro controlado	0	1	0	1	0	0	0	0	0	0	0	0	0
354420	Riolândia/SP	ATERRO SANITARIO	Aterro sanitário	0	0	1	0	0	0	0	0	0	0	0	0	0
315530	Rio Manso/MG	Rio Manso	Aterro controlado	0	1	1	1	0	0	0	0	0	0	0	0	0
315590	Rio Preto/MG	Aterro sanitário de Rio Preto - MG	Aterro controlado	0	0	0	0	0		0	0	0	0	0	0	0
354350	Riversul/SP	ATERRO SANITÁRIO DE PADILHA	Aterro sanitário	0	1	0	0	0	0	0	0	0	0	0	0	0
315620	Rochedo de Minas/MG	ATERRO SANITÁRIO DE ROCHEDO DE	Aterro controlado	0	1	0	0	0	0	0	0	0	0	0	0	0
354425	Rosana/SP	Aterro controlado	Aterro controlado	1	1	0	1	0	0	0	0	0	0	0	0	0
354440	Rubiácea/SP	ATERRO SANITÁRIO	Aterro sanitário	0	0	1	0	0	0	0	0	0	0	0	0	0
354450	Rubinéia/SP	Aterro Controlado	Aterro controlado	0	1	1	2	1	0	0	0	0	0	0	0	0
315670	Sabará/MG	Centro de Disposição de Resíduos -	Aterro sanitário													
315680	Sabinópolis/MG	ATERRO CONTROLADO MUNICIPAL	Aterro controlado	0	1	0	1	0	0	1	0	0	0	0	0	0
354470	Sagres/SP	Aterro Sanitário	Aterro sanitário	0	0	1	1	0	0	0	0	0	0	0	0	0
354480	Sales/SP	Prefeitura Municipal de sales	Aterro controlado		1	1	1									
315700	Salinas/MG	Aterro controlado	Aterro controlado	0	1	0	0	0	0	1	0	0	0	0	0	0
354520	Salto/SP	Aterro Sanitário	Aterro sanitário													
354530	Salto de Pirapora/SP	Aterro Sanitário	Aterro controlado	1	1	2	4	1	1							

TABELA Up04 - INFORMAÇÕES SOBRE A QUANTIDADE DE EQUIPAMENTOS DAS UNIDADES DE PROCESSAMENTO POR DISPOSIÇÃO NO SOLO

ANO DE
REFERÊNCIA
2011

Município de localização	Nome da unidade	Tipo de unidade segundo o município informante	Quantidade de equip. púb.usados rotineiramente na unidade de disposição							Quantidade de equip. privados usados rotineiramente na unidade de disposição						
Código	Nome/UF		Trator de esteiras	Retroes-cavadeira	Pá carregadeira	Caminhão basculante	Caminhão pipa	Trator rolo compactador	Outros	Trator de esteiras	Retroes-cavadeira	Pá carregadeira	Caminhão basculante	Caminhão pipa	Trator rolo compactador	Outros
			Unidade	Unidade	Unidade	Unidade	Unidade	Unidade	Unidade	Unidade	Unidade	Unidade	Unidade	Unidade	Unidade	Unidade
REGIÃO SUDESTE			Up015	Up016	Up017	Up018	Up071	Up069	Up019	Up020	Up021	Up022	Up023	Up075	Up073	Up024
354580	Santa Bárbara D Oeste/SP	Aterro Sanitario Municipal de Santa Bárbara	Aterro sanitário													
354600	Santa Branca/SP	aterro sanitario	Aterro sanitário	0	1	1	3	2	0	0	0	0	0	0	0	0
354610	Santa Clara D Oeste/SP	Aterro de Residuos Solidos	Aterro controlado		1	1	2									
354630	Santa Cruz das Palmeiras/SP	Aterro Sanitário em Valas	Aterro controlado	1		1										
354650	Santa Ernestina/SP	Santa Ernestina	Aterro sanitário	0	1	0	1	0	0	0	0	0	0	0	0	0
354680	Santa Isabel/SP	Anaconda Ambiental	Aterro controlado	0	0	0	0	0	0	2	1	1	0	1	1	2
315770	Santa Juliana/MG	santa juliana	Lixão							1						
354690	Santa Lúcia/SP	Aterro Sanitário	Aterro sanitário	0	2	0	1	1	0	0	0	0	0	0	0	0
315780	Santa Luzia/MG	ATERRO CONTROLADO	Aterro controlado	0	0	0	0	0	0	1	1	0	1	1	0	0
354700	Santa Maria da Serra/SP	ATERRO SANITÁRIO DE SANTA MARIA DA	Aterro sanitário	0	1	0	1	0	0	0	0	0	0	0	0	0
330460	Santa Maria Madalena/RJ	MTR - Madalena Tratamento de Resíduos	Aterro sanitário	0	0	0	0	0	0	3	2	0	0	0	0	2
354710	Santa Mercedes/SP	Aterro Controlado	Aterro controlado	0	0	1	1	0	0	0	0	0	0	0	0	0
354720	Santana da Ponte Pensa/SP	ATERRO SANITÁRIO	Aterro sanitário			1										
315895	Santana do Paraíso/MG	Vital Engenharia	Aterro sanitário							2	1	1	1	2	1	2
354740	Santa Rita D Oeste/SP	ATERRO SANITÁRIO	Aterro sanitário	0	0	1	1	0	0	1	0	0	0	0	0	0
354750	Santa Rita do Passa Quatro/SP	Aterro Sanitário de Santa Rita do Passa	Aterro sanitário	1	0	1	4	0	0	0	0	0	0	0	0	0
315960	Santa Rita do Sapucaí/MG	Aterro controlado municipal de residuos	Aterro controlado	1	0	1	1	0	0	1	0	0	0	0	0	0
354760	Santa Rosa de Viterbo/SP	PH7 Serviços Ambientais	Aterro sanitário	0	0	0	0	0	0	1	1	1	1	0	0	0
315980	Santa Vitória/MG	ATERRO CONTROLADO DE SANTA	Aterro controlado													
354780	Santo André/SP	Aterro Sanitário Municipal de Santo André	Aterro sanitário							2	1	2	2	1		1
354780	Santo André/SP	Peralta Ambiental Importação e Exportação	Aterro sanitário							2	1	2	2	1		1
354790	Santo Antônio da Alegria/SP	Aterro Sanitario Municipal	Aterro sanitário	1	1		1									
316030	Santo Antônio do Jacinto/MG	LIXÃO DE SANTO ANTÔNIO DO JACINTO	Lixão	0	0	0	0	0	0	0	0	0	0	0	0	0
316040	Santo Antônio do Monte/MG	Aterro Controlado do Municipio de Santo	Aterro controlado	1	0	1	1	1	0	0						
316060	Santo Hipólito/MG	Aterro Sanitário	Lixão	0	1	1	0	0	0							
354840	Santópolis do Aguapeí/SP	ATERRO MUNICIPAL	Aterro sanitário	0	1	1	1	0	0	0	0	0	0	0	0	0
354850	Santos/SP	Aterro Sanitário Sítio das Neves	Aterro sanitário	0	0	0	0	0	0	6	1	1	6	1	1	10
316080	São Bento Abade/MG	Aterro Controlado de São Bento Abade	Aterro controlado	0	1	0	3	0	1	1	0	0	0	0	0	0
316090	São Brás do Suaçuí/MG	Aterro de Rejeitos	Aterro controlado	0	1	0	2	1	0	0						
354890	São Carlos/SP	Aterro Sanitário Municipal	Aterro sanitário							2	1		2	1		
316095	São Domingos das Dores/MG	Aterro Controlado de São Domingos das	Aterro controlado		1		1			1		1				
316105	São Félix de Minas/MG	Aterro Controlado	Aterro controlado	0	1	0	0	0	0	0	0	0	0	0	0	0
316110	São Francisco/MG	ATERRO SANITÁRIO	Aterro sanitário	0	1	1	1	1	0	0	1	0	0	0	0	0

TABELA Up04 - INFORMAÇÕES SOBRE A QUANTIDADE DE EQUIPAMENTOS DAS UNIDADES DE PROCESSAMENTO POR DISPOSIÇÃO NO SOLO

ANO DE
REFERÊNCIA
2011

Município de localização	Nome da unidade	Tipo de unidade segundo o município informante	Quantidade de equip. púb.usados rotineiramente na unidade de disposição							Quantidade de equip. privados usados rotineiramente na unidade de disposição						
			Trator de esteiras	Retroes-cavadeira	Pá carregadeira	Caminhão basculante	Caminhão pipa	Trator rolo compactador	Outros	Trator de esteiras	Retroes-cavadeira	Pá carregadeira	Caminhão basculante	Caminhão pipa	Trator rolo compactador	Outros
Código	Nome/UF		Unidade	Unidade	Unidade	Unidade	Unidade	Unidade	Unidade	Unidade	Unidade	Unidade	Unidade	Unidade	Unidade	Unidade
REGIÃO SUDESTE			Up015	Up016	Up017	Up018	Up071	Up069	Up019	Up020	Up021	Up022	Up023	Up075	Up073	Up024
316140	São Francisco do Glória/MG	SÃO FRANCISCO DO GLÓRIA	Aterro controlado													
320470	São Gabriel da Palha/ES	Aterro controlado	Aterro controlado	0	1	1	1	0	0	0	1	0	0	0	0	1
316165	São Geraldo do Baixo/MG	LIXÃO DE SÃO GERALDO DO BAIXIO	Lixão		1		1									
330490	São Gonçalo/RJ	Aterro de Itaoca - CTR Alcantara	Lixão							2	1	0	3	0	1	0
316170	São Gonçalo do Abaeté/MG	ATERRO CONTROLADO	Aterro controlado	0	0	1	1	0	0	0	1	0	0	0	0	0
316190	São Gonçalo do Rio Abaixo/MG	Aterro Sanitário	Aterro sanitário	0	1	0	0	1	0	1	1	0	1	0	0	1
316220	São João Batista do Glória/MG	Aterro Controlado	Aterro controlado	1	1		1									
330500	São João da Barra/RJ	lixão Chatuba II	Lixão	1	1	0	1	0	0	0						
354910	São João da Boa Vista/SP	São João da Boa Vista	Aterro controlado	2	1	1	3	1	0	1	0	0	0	0	0	0
354925	São João de Iracema/SP	Aterro Controlado de São João de Iracema	Aterro controlado													
316250	São João del Rei/MG	Aterro Controlado Não Regularizado da	Aterro controlado	0	0	0	0	0	0	1	1	1	2	0	0	0
316265	São João do Pacuí/MG	Lixão	Lixão			1	1					0	0			
316280	São João Evangelista/MG	Aterro Controlado	Aterro controlado	1	2	1	2	0	0	0	0	0	2	0	0	0
354940	São Joaquim da Barra/SP	AMBITEC	Aterro sanitário							1		1	2			1
354970	São José do Rio Pardo/SP	Aterro Sanitário de São José do Rio Pardo	Aterro sanitário	1	0	1	1	0	0	0	0	0	0	0	0	0
354980	São José do Rio Preto/SP	ATERRO CONSTROESTE	Aterro sanitário													
354990	São José dos Campos/SP	Estação de Tratamento de Resíduos Sólidos	Aterro sanitário	2	2	1	4	1	1	0	0	0	0	0	0	0
316370	São Lourenço/MG	São Lourenço	Lixão	1						1	0	0	2	1	1	0
355000	São Luís do Paraitinga/SP	Aterro	Aterro controlado	1	1	0	3	1	1	0	0	0	0	0	0	0
355010	São Manuel/SP	Aterro sanitário Municipal	Aterro sanitário	1	0	0	0	0	0	0	0	0	0	0	0	0
320490	São Mateus/ES	LIXÃO BAIRRO LIBERDADE	Lixão							1						
316380	São Miguel do Anta/MG	aterro sanitario	Aterro sanitário	1	1	0	1	0	0	0	0	0	0	0	0	0
355030	São Paulo/SP	CDR PEDREIRA - Centro de Disposição de	Aterro sanitário													
355030	São Paulo/SP	C.T.R. Leste	Aterro sanitário													
330520	São Pedro da Aldeia/RJ	Dois Arcos Construções e Gestão de	Aterro sanitário													
355050	São Pedro do Turvo/SP	Aterro Sanitário Municipal	Aterro sanitário													
355080	São Sebastião da Gramma/SP	Aterro Sanitário Municipal	Lixão	1	1	0	1	1	0	0	0	0	0	0	0	0
316447	São Sebastião do Anta/MG	Lixão	Lixão	0	0	0	0	0	0	0	0	0	0	0	0	0
316470	São Sebastião do Paraíso/MG	Aterro Controlado Municipal	Aterro controlado	1												
316500	São Tiago/MG	PREFEITURA MUNICIPAL DE SÃO TIAGO	Aterro sanitário													
316530	São Vicente de Minas/MG	Valas de Depósito de Rejeitos	Aterro controlado		1	0	0	0	1	0						
316560	Senador Cortes/MG	Lixão	Lixão	0	0	0	0	0	0	0	0	0	0	0	0	0
316590	Senador Modestino Gonçalves/MG	Vala de Rejeito	Aterro controlado	0	1	1	1	0	0	0	0	0	0	0	0	0

TABELA Up04 - INFORMAÇÕES SOBRE A QUANTIDADE DE EQUIPAMENTOS DAS UNIDADES DE PROCESSAMENTO POR DISPOSIÇÃO NO SOLO

ANO DE
REFERÊNCIA
2011

Município de localização	Nome da unidade	Tipo de unidade segundo o município informante	Quantidade de equip. púb.usados rotineiramente na unidade de disposição							Quantidade de equip. privados usados rotineiramente na unidade de disposição						
			Trator de esteiras	Retroes-cavadeira	Pá carregadeira	Caminhão basculante	Caminhão pipa	Trator rolo compactador	Outros	Trator de esteiras	Retroes-cavadeira	Pá carregadeira	Caminhão basculante	Caminhão pipa	Trator rolo compactador	Outros
Código	Nome/UF		Unidade	Unidade	Unidade	Unidade	Unidade	Unidade	Unidade	Unidade	Unidade	Unidade	Unidade	Unidade	Unidade	Unidade
REGIÃO SUDESTE			Up015	Up016	Up017	Up018	Up071	Up069	Up019	Up020	Up021	Up022	Up023	Up075	Up073	Up024
316600	Senhora de Oliveira/MG	ATERRO DE REJEITO INEGRANTE A	Aterro controlado	0	1	0	0	0	0	0	0	0	0	0	0	0
316640	Seritinga/MG	Aterro controlado	Aterro controlado	0	1	1	1	0	0	0	0	0	0	0	0	0
330555	Seropédica/RJ	CTR Rio	Aterro sanitário	0	0	0	0	0	0	13	2	7	8	2	1	5
316670	Serra dos Aimorés/MG	Aterro Controlado de Serra dos Aimorés	Lixão	0	1	1	1	0	1	0						
316690	Serrania/MG	Prefeitura Municipal de Serrania	Aterro controlado	0	1	1	1	0	0	0	0	0	0	0	0	0
316695	Serranópolis de Minas/MG	Usina de Triagem e Compostagem de	Aterro controlado	0	0	0	0	0	0	0	1	0	0	0	0	1
316710	Serro/MG	Aterro Controlado Municipal de Serro	Aterro controlado	1	1	0	0	0	0	0	0	0	0	0	0	0
355180	Sete Barras/SP	VALA PARA RESÍDUOS SÓLIDOS SETE	Aterro sanitário													
316720	Sete Lagoas/MG	Aterro Sanitário de Sete Lagoas	Aterro sanitário							2	1	1	2	1	0	0
316720	Sete Lagoas/MG	Disposição Final de Resíduos Sólidos	Aterro controlado	1	0	1	1	1	0	0	1	0	0	1	0	0
355200	Silveiras/SP	Lixão Municipal	Lixão													
316750	Simão Pereira/MG	Aterro Controlado de Simão Pereira	Aterro controlado							1	1		1			
355210	Socorro/SP	Aterro Sanitário Municipal	Aterro sanitário	1	1		1		1							
316780	Soledade de Minas/MG	ATERRO CONTROLADO DE SOLEDADE	Aterro controlado	0	0	1	2	0	0	0						
355230	Sud Mennucci/SP	Aterro Sanitário Sud Mennucci	Aterro sanitário													
355255	Suzanópolis/SP	Aterro Sanitário de Suzanópolis	Aterro sanitário	0	0	1	1	1	0	1	0	0	0	0	0	0
355270	Tabatinga/SP	ATERRO SANITARIO MUNICIPAL	Aterro sanitário	0	0	1	2	0	0	0						
316800	Taiobeiras/MG	Aterro Controlado	Aterro controlado	1	1	0	0	0	0	0	0	0	0	0	0	0
355330	Tambaú/SP	Aterro em Valas de Tambaú	Aterro controlado	1	0	1	0	0	0	0	0	0	0	0	0	0
316805	Taparuba/MG	Prefeitura Municipal de Taparuba	Aterro controlado	0	1	0	1	0	1							
316820	Tapirai/MG	LIXÃO DE TAPIRAI	Aterro controlado	0	0	1	1	0	0	0						
355350	Tapirai/SP	Aterro Sanitário Municipal	Aterro sanitário	1	0	0	0	0	0	0	0	0	0	0	0	0
355370	Taquaritinga/SP	Aterro controlado de RS de Taquaritinga	Aterro controlado	1	0	1	1	0	0	0	0	0	0	0	0	0
355380	Taquarituba/SP	Taquarituba	Aterro sanitário	0	0	1	0	0	0	0	0	0	0	0	0	0
355390	Tarabai/SP	ATERRO CONTROLADO	Aterro controlado													
355395	Tarumã/SP	Aterro sanitário	Aterro controlado	1	1	1	2	1	0	0						
355400	Tatuí/SP	Aterro Municipal de Tatuí	Aterro controlado	1	0	0	0	0	0	0	0	0	0	0	0	0
316860	Teófilo Otoni/MG	Aterro Controlado	Aterro controlado	0	0	0	0	0	0	1	1	0	1	0	0	0
330580	Teresópolis/RJ	ATERRO SANITÁRIO DE TERESÓPOLIS	Aterro sanitário													
355460	Timburi/SP	Aterro Sanitário	Aterro sanitário		1				1							
316900	Tocantins/MG	Centro de Tratamneto de Resíduos Sólidos	Aterro sanitário	0	1	0	0	0	0	1	0	0	1	0	0	
355465	Torre de Pedra/SP	Aterro Controlado de Torre de Pedra	Aterro controlado	0	1	1	0	0	1	0	0	0	0	0	0	0
355475	Trabiju/SP	Aterro sanitario municipal	Aterro sanitário													

TABELA Up04 - INFORMAÇÕES SOBRE A QUANTIDADE DE EQUIPAMENTOS DAS UNIDADES DE PROCESSAMENTO POR DISPOSIÇÃO NO SOLO

ANO DE
REFERÊNCIA
2011

Município de localização	Nome da unidade	Tipo de unidade segundo o município informante	Quantidade de equip. púb.usados rotineiramente na unidade de disposição							Quantidade de equip. privados usados rotineiramente na unidade de disposição						
			Trator de esteiras	Retroes-cavadeira	Pá carregadeira	Caminhão basculante	Caminhão pipa	Trator rolo compactador	Outros	Trator de esteiras	Retroes-cavadeira	Pá carregadeira	Caminhão basculante	Caminhão pipa	Trator rolo compactador	Outros
Código	Nome/UF		Unidade	Unidade	Unidade	Unidade	Unidade	Unidade	Unidade	Unidade	Unidade	Unidade	Unidade	Unidade	Unidade	Unidade
REGIÃO SUDESTE			Up015	Up016	Up017	Up018	Up071	Up069	Up019	Up020	Up021	Up022	Up023	Up075	Up073	Up024
355480	Tremembé/SP	Resicontrol Serviços Ambientais	Aterro sanitário	0	0	0	0	0	0	3	3	2	15	1	2	0
316930	Três Corações/MG	aterro sanitario	Aterro sanitário							1	1	1	1			
355490	Três Fronteiras/SP	Aterro Sanitário em Valas	Aterro sanitário	0	0	1	2	1	0	0	0	0	0	0	0	0
316935	Três Marias/MG	Aterro Controlado Municipal	Aterro controlado	0	0	2	2	1	0	0						
316940	Três Pontas/MG	ATERRO CONTROLADO	Aterro controlado													
355520	Turiúba/SP	Aterro Sanitário em Valas	Aterro sanitário	0	1	1	2	0	0	0	0	0	0	0	0	0
317010	Uberaba/MG	Aterro Sanitário	Aterro sanitário	0	0	0	0	0	0	2	1	1	1	1	0	0
317020	Uberlândia/MG	Aterro Sanitário Municipal	Aterro sanitário	0	0	0	0	0	0	2	1	0	2	1	0	5
355550	Ubirajara/SP	aterro sanitário	Aterro sanitário	1	1	1	2	0	1	0	0	0	0	0	0	0
317030	Umburatiba/MG	aterro controlado	Aterro controlado	0	1	0	0	0	0							
317040	Unai/MG	Fazenda Capim Branco	Lixão	0	0	0	0	0	0	0	0	0	0	0	0	0
317043	União de Minas/MG	Aterro Controlado	Aterro controlado	0	1	1	1	1	1	0						
355580	Urânia/SP	Aterro Sanitário em Valas	Aterro controlado	0	0	1	1	0	0	1	0	0	0	0	0	0
317047	Uruana de Minas/MG	Aterro Controlado	Aterro controlado	0	1	1	0	1	0	0	0	0	0	0	0	0
317052	Urucuia/MG	SECRETARIA MUNICIPAL DE MEIO	Lixão	0	1	0	1	0	0	0	0	0	1	1	0	0
355630	Valparaíso/SP	Aterro Sanitário Municipal de Valparaíso	Aterro sanitário	0	0	1	0	0	0	0	0	0	2	0	0	0
317070	Varginha/MG	Aterro Controlado de Varginha	Aterro controlado													
330615	Varre-Sai/RJ	Lixão de Varre-Sai	Lixão	0	1	0	1	0	0	1	0	0	0	0	0	0
330620	Vassouras/RJ	Prefeitura Municipal de Vassouras	Lixão													
317115	Vermelho Novo/MG	Aterro controlado de Vermelho Novo	Aterro controlado				1					1				
317120	Vespasiano/MG	ATERRO CONTROLADO	Aterro controlado	1	2	1	3	1	2	1	2	1	3	1	2	
317130	Viçosa/MG	Aterro Sanitário	Aterro sanitário	0	0	0	0	0	0	2	0	2	1	0	0	0
317140	Vieiras/MG	Lixão Fazenda Babilonia	Lixão	0	1	0	1	0	0	0	0	0	0	0	0	0
320520	Vila Velha/ES	CTRVV Central de tratamento de resíduos de	Aterro sanitário													
355680	Viradouro/SP	Viradouro	Aterro sanitário		1		2									
317170	Virgínia/MG	ATERRO SANITÁRIO DO BAIRRO MOINHO	Aterro controlado	0	1	0	1									
317200	Visconde do Rio Branco/MG	ATERRO SANITÁRIO	Aterro sanitário	1	1	1	1	1	0	0	0	0	0	0	0	0
355695	Vitória Brasil/SP	PREFEITURA MUNICIPAL DE VITÓRIA	Lixão	0	0	0	1	0	0	0	0	0	0	0	0	0
317210	Volta Grande/MG	Lixão de Volta Grande	Lixão	0	1	0	0	0	0	0	0	0	0	0	0	0
330630	Volta Redonda/RJ	Aterro Controlado	Aterro controlado	0	0	0	0	0	0	2	0	0	2	0	0	0
355700	Votorantim/SP	Aterro Sanitário Municipal de Votorantim	Aterro sanitário	0	0	0	0	0	0	1	1	1	2	0	0	0
355710	Votuporanga/SP	Aterro Sanitário Proposta Engenharia Ltda	Aterro sanitário	0	0	0	0	0	0	2	0	1	1	1	0	2
355715	Zacarias/SP	Aterro Sanitário em Valas.	Aterro sanitário	0	1	1	0	0	0	0	0	0	0	0	0	0

TABELA Up05
CADASTRO NACIONAL DE UNIDADES DE PROCESSAMENTO DE
RESÍDUOS SÓLIDOS URBANOS

TABELA Up05 - CADASTRO NACIONAL DE UNIDADES DE PROCESSAMENTO DE RESÍDUOS SÓLIDOS URBANOS

ANO DE
REFERÊNCIA
2011

Município de localização	Nome da unidade	Tipo	Situação da classificação	Município responsável pelo gerenciamento	Início de operação	Licença
Código Nome/UF						
REGIÃO SUDESTE	Up001	Up003		Up079	Up002	Up050
310010 Abadia dos Dourados/MG	Prefeitura Municipal de Abadia dos Dourados	Aterro sanitário	Não Atualizada	O próprio	2009	
310050 Açucena/MG	LIXÃO MUNICIPAL	Lixão	2011	O próprio	2010	Não existe
350010 Adamantina/SP	Prefeitura do Município de Adamantina	Unidade de triagem (galpão ou usina)	Não Atualizada	O próprio	1986	
350020 Adolfo/SP	ATERRO SANITARIO MUNICIPAL EM VALAS - ADOLFO	Aterro sanitário	2011	O próprio	2009	Operação
320010 Afonso Cláudio/ES	ATERRO CONTROLADO DO MUNICÍPIO DE AFONSO CLÁUDIO	Aterro controlado	2011	O próprio	2010	Outro tipo
310070 Água Comprida/MG	ATERRO CONTROLADO	Aterro controlado	2011	O próprio	2007	
350030 Aguai/SP	ATERRO SANITÁRIO EM VALAS	Aterro sanitário	2011	O próprio	2011	Operação
310080 Aguanil/MG	Unidade de Triagem de Aguanil	Unidade de triagem (galpão ou usina)	2011	O próprio	2005	Não existe
310080 Aguanil/MG	Aterro Controlado de Aguanil	Aterro controlado	2011	O próprio	2003	Operação
350040 Águas da Prata/SP	ACRAP Associação dos Catadores Mat Recicláveis Ág	Unidade de triagem (galpão ou usina)	2011	O próprio	2005	
350050 Águas de Lindóia/SP	Prefeitura Municipal		Não Atualizada	O próprio	2000	
310090 Águas Formosas/MG	Lixao	Lixão	2011	O próprio		
310110 Aimorés/MG	Unidade Compostagem	Unidade de compostagem (pátio ou usina)	2011	O próprio	1998	Não existe
310110 Aimorés/MG	Unidade de Triagem	Unidade de triagem (galpão ou usina)	2011	O próprio	1998	Não existe
310110 Aimorés/MG	ATERRO SANITÁRIO	Aterro sanitário	2011	O próprio	1998	Não existe
310160 Alfenas/MG	Aterro controlado Alfenas	Aterro controlado	2011	O próprio	1980	
310180 Alpercata/MG	Lixão de Alpercata	Lixão	Não Atualizada	O próprio		
350090 Altair/SP	Aterro de Resíduos Solidos Domiciliares em Valas	Aterro controlado	Não Atualizada	O próprio	2005	
310200 Alterosa/MG	Aterro Sanitário na Usina de Triagem e Compostagem de Lixo.	Aterro controlado	2011	O próprio		
310200 Alterosa/MG	Usina de Triagem e Compostagem de Lixo	Unidade de triagem (galpão ou usina)	2011	O próprio	2011	
350110 Alto Alegre/SP	unidade de alto alegre(novo cadastro)	Aterro sanitário	2011	O próprio	2009	
315350 Alto Jequitibá/MG	PREFEITURA MUNICIPAL DE ALTO JEQUITIBÁ	Lixão	2011	O próprio		
350115 Alumínio/SP	COOPERL	Unidade de triagem (galpão ou usina)	2011	O próprio	2007	Não existe
350115 Alumínio/SP	ATERRO SANITÁRIO MUNICIPAL	Aterro controlado	2011	O próprio	2011	Operação
350120 Álvares Florence/SP	Prefeitura Municipal Álvares Florence	Aterro sanitário	Não Atualizada	O próprio	2009	
350130 Álvares Machado/SP	Aterro Controlado de Álvares Machado	Aterro controlado	2011	O próprio	2011	
350150 Alvinlândia/SP	ATERRO SANITÁRIO MUNICIPAL	Aterro sanitário	2011	O próprio	2011	Operação
310240 Alvorada de Minas/MG	Aterro Controlado de Alvorada de Minas	Aterro controlado	2011	O próprio	2008	Não existe
350160 Americana/SP	Coopergramado	Outra	2011	O próprio	2008	Prévia
350160 Americana/SP	Unidade de Triagem CooperLirios	Outra	2011	O próprio	2005	Prévia
350160 Americana/SP	Aterro Sanitário do Salto Grande		2011	O próprio	2001	
350160 Americana/SP	Unidade de Triagem São Domingos	Outra	2011	O próprio	2003	Prévia
350190 Amparo/SP	Aterro Sanitário Municipal de Amparo	Aterro sanitário	2011	O próprio	1995	Outro tipo

TABELA Up05 - CADASTRO NACIONAL DE UNIDADES DE PROCESSAMENTO DE RESÍDUOS SÓLIDOS URBANOS

ANO DE
REFERÊNCIA
2011

Município de localização		Nome da unidade	Tipo	Situação da classificação	Município responsável pelo gerenciamento	Início de operação	Licença
Código	Nome/UF						
REGIÃO SUDESTE		Up001	Up003		Up079	Up002	Up050
310260	Andradas/MG	Aterro Sanitário do Município de Andradas	Aterro sanitário	2011	O próprio	2009	Operação
310280	Andrelândia/MG	Aterro Controlado	Aterro controlado	2011	O próprio	2011	Não existe
350220	Angatuba/SP	Aterro sanitário de Angatuba	Aterro sanitário	2011	O próprio	2004	Operação
330010	Angra dos Reis/RJ	UPR-Verde	Unidade de compostagem (pátio ou usina)	2011	O próprio	2011	Outro tipo
330010	Angra dos Reis/RJ	Airó	Aterro controlado	2011	O próprio	2011	Outro tipo
330010	Angra dos Reis/RJ	Vala Específica para RSS	Vala específica de RSS	2011	O próprio	2001	Outro tipo
350230	Anhembi/SP	Anhembi	Aterro sanitário	2011	O próprio	2001	Operação
350240	Anhumas/SP	PREFEITURA MUNICIPAL DE ANHUMAS	Aterro controlado	Não Atualizada	O próprio	2000	
310290	Antônio Carlos/MG	ATERRO CONTROLADO	Aterro controlado	Não Atualizada	O próprio	2005	
350260	Aparecida D Oeste/SP	Aterro de Resíduos sólidos	Aterro sanitário	2011	O próprio	2011	Operação
350270	Apiaí/SP	Aterro Sanitário de Apiaí	Aterro sanitário	2011	O próprio	2004	Prévia
350280	Araçatuba/SP	Aterro de Araçatuba-SP	Aterro sanitário	2011	O próprio	1997	
350290	Araçoiaba da Serra/SP	Usina de reciclagem de lixo domiciliar	Unidade de triagem (galpão ou usina)	Não Atualizada	O próprio	2001	
320060	Aracruz/ES	AMBITEC	Aterro sanitário	Não Atualizada	O próprio	1999	
310340	Araçuaí/MG	Aterro		Não Atualizada	O próprio	2003	
310340	Araçuaí/MG	Unidade RSS		Não Atualizada	O próprio	2003	
310350	Araguari/MG	Aterro Controlado	Aterro controlado	2011	O próprio	2001	Operação
310350	Araguari/MG	Vala para RSS		2011	O próprio	2001	
310350	Araguari/MG	Unidade de Triagem		2011	O próprio	2002	
310350	Araguari/MG	Incinerador		2011	O próprio	2001	
350310	Arandu/SP	Aterro Sanitário de Arandu	Aterro sanitário	2011	O próprio	2006	
350315	Arapeí/SP	Aterro Controlado	Aterro controlado	2011	O próprio	2011	Prévia
310375	Araporã/MG	Aterro Controlado de Araporã	Aterro controlado	2011	O próprio	2009	
310380	Arapuá/MG	Aterro Sanitário Controlado da Prefeitura de Arapu	Aterro controlado	Não Atualizada	O próprio	2008	Não existe
350320	Araraquara/SP	Bolsão de entulho	Área de transb e triagem de RCD e	2011	O próprio	2003	Operação
350320	Araraquara/SP	Usina de Reciclagem	Unidade de triagem (galpão ou usina)	2011	O próprio	1988	Operação
350320	Araraquara/SP	Central de Tratamento de Resíduos Serviço de Saúde		2011	O próprio	1990	
350320	Araraquara/SP	Aterro Controlado		2011	O próprio	1975	
350320	Araraquara/SP	UNIDADE DE TRANSBORDO DE RESÍDUOS SÓLIDOS DOMICILI	Unidade de transbordo	2011	O próprio	2009	Operação
350320	Araraquara/SP	ESTAÇÃO DE TRANSBORDO DE RSS	Unidade de transbordo	2011	O próprio	2010	Operação
350330	Araras/SP	ATERRO DE RESIDUOS SÓLIDOS DE ARARAS		Não Atualizada	O próprio	1992	
350335	Arco-Íris/SP	Aterro Sanitário em Valas	Aterro sanitário	2011	O próprio	2005	Operação
310420	Arcos/MG	Vala para RSS		Não Atualizada	O próprio	2003	

TABELA Up05 - CADASTRO NACIONAL DE UNIDADES DE PROCESSAMENTO DE RESÍDUOS SÓLIDOS URBANOS

ANO DE
REFERÊNCIA
2011

Município de localização		Nome da unidade	Tipo	Situação da classificação	Município responsável pelo gerenciamento	Início de operação	Licença
Código	Nome/UF						
REGIÃO SUDESTE		Up001	Up003		Up079	Up002	Up050
310420	Arcos/MG	Pátio de Compostagem	Unidade de compostagem (pátio ou usina)	Não Atualizada	O próprio		
310420	Arcos/MG	Aterro de inertes		Não Atualizada	O próprio	2003	
310420	Arcos/MG	Aterro Amâncio Alves	Aterro sanitário	Não Atualizada	O próprio	2003	
310420	Arcos/MG	Unidade de Triagem	Unidade de triagem (galpão ou usina)	Não Atualizada	O próprio	2003	
310420	Arcos/MG	Antigo lixão		Não Atualizada	O próprio		
310445	Aricanduva/MG	ATERRO CONTROLADO MUNICIPAL	Aterro controlado	Não Atualizada	O próprio	2009	
350400	Assis/SP	Aterro de Resíduos de Construção e Demolição	Aterro de Resíduos da Construção Civil	2011	O próprio	2005	
350400	Assis/SP	CCOCASSIS Cooperativa de catadores de materiais re	Outra	2011	O próprio	2001	
350400	Assis/SP	ECOVALVERDE	Outra	2011	O próprio	2009	
350400	Assis/SP	Usina de Reciclagem e Compostagem de Assis	Outra	2011	O próprio	1988	
350400	Assis/SP	Sterlix Ambiental Ltda	Unid. tratamento por microondas ou	2011	O próprio	2007	
350400	Assis/SP	Aterro Sanitário de Rejeitos	Aterro controlado	2011	O próprio	1988	
350410	Atibaia/SP	Central de Triagem e Transbordo	Unidade de triagem (galpão ou usina)	2011	O próprio	1997	Prévia
350440	Avanhandava/SP	Aterro Sanitário em Valas - Brasil	Aterro sanitário	2011	O próprio	2009	Prévia
310490	Baependi/MG	ATERRO CONTROLADO MUNICIPAL	Aterro controlado	Não Atualizada	O próprio	2004	Não existe
320080	Baixo Guandu/ES	Unidade de Tratamento de Lixo	Aterro controlado	2011	O próprio	1999	Não existe
350470	Balbinos/SP	BALBINOS - PREFEITURA MUNICIPAL DE BALBINOS	Aterro sanitário	2011	O próprio	2002	Operação
350500	Barão de Antonina/SP	Aterro Sanitário de Barão de Antonina	Aterro sanitário	2011	O próprio	2010	Operação
310540	Barão de Cocais/MG	Aterro Sanitário de Barão de Cocais	Aterro sanitário	2011	O próprio	2007	Operação
310560	Barbacena/MG	Aterro Controlado	Aterro controlado	2011	O próprio	2002	Não existe
310560	Barbacena/MG	Vala Específica para RSS		2011	O próprio	2005	
310560	Barbacena/MG	Unidade Triagem		2011	O próprio	2002	
350510	Barbosa/SP	PREFEITURA MUNICIPAL DE BARBOSA		Não Atualizada	O próprio	2000	
350520	Bariri/SP	aterro municipal	Unidade de transbordo	2011	O próprio	2009	Outro tipo
350530	Barra Bonita/SP	Barra Bonita	Aterro sanitário	Não Atualizada	O próprio	2008	
350535	Barra do Chapéu/SP	Aterro Sanitário - Realce	Aterro sanitário	2011	O próprio	2011	
330030	Barra do Pirai/RJ	Aterro Controlado de Barra do Pirai	Aterro controlado	2011	O próprio	2006	Operação
330030	Barra do Pirai/RJ	Cooperativa de Lixo Reciclável de Barra do Pirai		2011	O próprio	2005	
330030	Barra do Pirai/RJ	Vazadouro de Lixo Municipal		2011	O próprio	1988	
310570	Barra Longa/MG	Prefeitura Municipal de Barra Longa	Aterro controlado	Não Atualizada	O próprio	2008	
330040	Barra Mansa/RJ	Barra Mansa	Unidade de triagem (galpão ou usina)	2011	O próprio	2005	Não existe
330040	Barra Mansa/RJ	Lixão	Lixão	2011	O próprio	1988	Não existe
350550	Barretos/SP	Aterro Sanitário Municipal	Aterro sanitário	Não Atualizada	O próprio		

TABELA Up05 - CADASTRO NACIONAL DE UNIDADES DE PROCESSAMENTO DE RESÍDUOS SÓLIDOS URBANOS

ANO DE
REFERÊNCIA
2011

Município de localização	Nome da unidade	Tipo	Situação da classificação	Município responsável pelo gerenciamento	Início de operação	Licença
Código Nome/UF						
REGIÃO SUDESTE	Up001	Up003		Up079	Up002	Up050
350550 Barretos/SP	Usina de Reciclagem de Resíduos Domésticos	Unidade de triagem (galpão ou usina)	Não Atualizada	O próprio	2010	
310590 Barroso/MG	UNIDADE DE COMPOSTAGEM DE BARROSO		Não Atualizada	O próprio		
310590 Barroso/MG	USINA DE TRIAGEM DE BARROSO	Unidade de compostagem (pátio ou usina)	Não Atualizada	O próprio	2008	
350580 Bastos/SP	Consórcio Intermunicipal para Tratamento e Disposição Final de Lixo -	Unidade de compostagem (pátio ou usina)	2011	O próprio	2006	Operação
350590 Batatais/SP	Aterro Sanitário Municipal	Aterro sanitário	2011	O próprio	2000	Operação
350600 Bauru/SP	Aterro Sanitário de Bauru	Aterro sanitário	2011	O próprio	2003	
350600 Bauru/SP	Valas Sépticas	Vala específica de RSS	2011	O próprio	1994	Operação
350600 Bauru/SP	Erosão para entulhos	Outra	2011	O próprio	2005	
350600 Bauru/SP	Viviero de Mudas	Outra	2011	O próprio	2000	Não existe
350600 Bauru/SP	Central de Reciclagem	Unidade de triagem (galpão ou usina)	2011	O próprio	1993	Outro tipo
350610 Bebedouro/SP	Estação de tranbordo de Resíduos Sólidos	Unidade de transbordo	Não Atualizada	O próprio	2010	
330045 Belford Roxo/RJ	Lixão Babi		Não Atualizada	O próprio	1994	
310610 Belmiro Braga/MG	Aterro Controlado	Aterro controlado	2011	O próprio	2009	Operação
310620 Belo Horizonte/MG	Galpão Granja de Freitas	Unidade de triagem (galpão ou usina)	2011	O próprio	2010	Não existe
310620 Belo Horizonte/MG	Aterro de Inertes da CTRS BR040		2011	O próprio	2005	
310620 Belo Horizonte/MG	ASMARE Galpão Contorno	Unidade de triagem (galpão ou usina)	2011	O próprio	1992	Não existe
310620 Belo Horizonte/MG	COOPERSOL Venda Nova	Unidade de triagem (galpão ou usina)	2011	O próprio	2003	Não existe
310620 Belo Horizonte/MG	Aterro Sanitário CTRS BR 040 - DESATIVADO		2011	O próprio	1975	
310620 Belo Horizonte/MG	Estação de Transbordo CTRS BR040	Unidade de transbordo	2011	O próprio	2008	Operação
310620 Belo Horizonte/MG	Célula de Saúde CTRS BR040	Vala específica de RSS	2011	O próprio	2007	Operação
310620 Belo Horizonte/MG	COOCAPEL		2011	O próprio	2003	
310620 Belo Horizonte/MG	COMARP	Unidade de triagem (galpão ou usina)	2011	O próprio	2004	Não existe
310620 Belo Horizonte/MG	ASMARE Galpão Ituiutaba	Unidade de triagem (galpão ou usina)	2011	O próprio	2001	Não existe
310620 Belo Horizonte/MG	Compostagem	Unidade de compostagem (pátio ou usina)	2011	O próprio	1996	Operação
310620 Belo Horizonte/MG	Est. Reciclagem Entulho CTRS BR040	Área de reciclagem de RCD (=un reciclagem	2011	O próprio	2005	Operação
310620 Belo Horizonte/MG	Associrecicle	Unidade de triagem (galpão ou usina)	2011	O próprio	2004	Não existe
310620 Belo Horizonte/MG	COOPERSOLI Barreiro	Unidade de triagem (galpão ou usina)	2011	O próprio	2003	Não existe
310620 Belo Horizonte/MG	Estação Pampulha	Área de reciclagem de RCD (=un reciclagem	2011	O próprio	1996	Operação
310620 Belo Horizonte/MG	Coopemar Oeste	Unidade de triagem (galpão ou usina)	2011	O próprio	2005	Não existe
310620 Belo Horizonte/MG	Estação Estoril	Área de reciclagem de RCD (=un reciclagem	2011	O próprio	1996	Operação
310620 Belo Horizonte/MG	ASTEMARP Pampulha		2011	O próprio	2003	
310640 Belo Vale/MG	Aterro controlado	Aterro controlado	2011	O próprio	2011	Instalação
310640 Belo Vale/MG	Usina de Triagem	Unidade de triagem (galpão ou usina)	2011	O próprio	2011	Operação

TABELA Up05 - CADASTRO NACIONAL DE UNIDADES DE PROCESSAMENTO DE RESÍDUOS SÓLIDOS URBANOS

ANO DE
REFERÊNCIA
2011

Município de localização	Nome da unidade	Tipo	Situação da classificação	Município responsável pelo gerenciamento	Início de operação	Licença
Código Nome/UF						
REGIÃO SUDESTE	Up001	Up003		Up079	Up002	Up050
310640 Belo Vale/MG	Usina de Compostagem de Resíduos Sólidos	Unidade de compostagem (pátio ou usina)	2011	O próprio	2011	Operação
350620 Bento de Abreu/SP	Aterro controlado	Aterro controlado	2011	O próprio	2011	Operação
350620 Bento de Abreu/SP	Und. De Incineração CONSTROESTE CONSTRUTORA		2011	O próprio		
350630 Bernardino de Campos/SP	Aterro Sanitário	Aterro sanitário	2011	O próprio		
310660 Bertópolis/MG	ATERRO MUNICIPAL	Aterro sanitário	2011	O próprio	2011	Prévia
310670 Betim/MG	ASCAPEL	Unidade de triagem (galpão ou usina)	2011	O próprio	2002	Operação
310670 Betim/MG	Autoclave	Unid. tratamento por microondas ou	2011	O próprio	2003	Operação
310670 Betim/MG	Aterro Sanitário	Aterro sanitário	2011	O próprio	1996	Operação
310670 Betim/MG	Aterro Industrial	Aterro industrial	2011	O próprio	2003	Operação
310670 Betim/MG	Compostagem	Unidade de compostagem (pátio ou usina)	2011	O próprio	1996	Operação
310670 Betim/MG	Aterro de Entulho	Aterro de Resíduos da Construção Civil	2011	O próprio	2003	Operação
310690 Bicas/MG	Usina de Triagem e Compostagem		Não Atualizada	O próprio		
310690 Bicas/MG	UTCL	Outra	Não Atualizada	O próprio	2010	
350640 Bilac/SP	Depósito de Entulhos de construção e reformas	Área de transb e triagem de RCD e	2011	O próprio	2005	Não existe
350640 Bilac/SP	Aterro Sanitário Municipal	Aterro sanitário	2011	O próprio	1996	Instalação
310700 Biquinhas/MG	Aterro Sanitário Municipal	Aterro sanitário	2011	O próprio	2011	Não existe
350650 Birigui/SP	Aterro Sanitário	Aterro sanitário	2011	O próprio	2011	Operação
350660 Biritiba-Mirim/SP	CIPAS CONSÓRCIO INTERMUNICIPAL PARA ATERRO SANITÁR		2011	O próprio	1987	
310710 Boa Esperança/MG	Lixão	Lixão	2011	O próprio	2011	Não existe
350670 Boa Esperança do Sul/SP	Boa Esperança do Sul	Aterro sanitário	2011	O próprio		Operação
350680 Bocaina/SP	aterro municipal de bocaina	Aterro sanitário	Não Atualizada	O próprio		
350690 Bofete/SP	Aterro sanitário Municipal em valas	Aterro sanitário	2011	O próprio	2001	
350700 Boituva/SP	Aterro Municipal de Valas		2011	O próprio	2004	
350700 Boituva/SP	transbordo municipal	Unidade de transbordo	2011	O próprio	2010	Operação
330050 Bom Jardim/RJ	LIXAO	Lixão	2011	O próprio		
330060 Bom Jesus do Itabapoana/RJ	Nova Bom Jesus	Unidade de compostagem (pátio ou usina)	2011	O próprio	2009	
330060 Bom Jesus do Itabapoana/RJ	NOVA BOM JESUS 2	Aterro sanitário	2011	O próprio	2011	Não existe
320110 Bom Jesus do Norte/ES	ATERRO MUNICIPAL	Lixão	Não Atualizada	O próprio	2000	
350715 Bom Sucesso de Itararé/SP	Aterro Sanitário Municipal	Aterro sanitário	2011	O próprio	2011	Não existe
310810 Bonfim/MG	Unidade de Triagem	Unidade de triagem (galpão ou usina)	2011	O próprio	2011	Operação
310825 Bonito de Minas/MG	ATERRO CONTROLADO PREFEITURA MUNICIPAL	Aterro controlado	2011	O próprio	2009	Operação
350730 Boracéia/SP	CHEIRO VERDE COMÉRCIO DE MATERIAIS RECICLÁVEIS AM	Outra	2011	O próprio	2009	Outro tipo
350730 Boracéia/SP	ATERRO SANITÁRIO	Aterro sanitário	2011	O próprio	2009	Operação

TABELA Up05 - CADASTRO NACIONAL DE UNIDADES DE PROCESSAMENTO DE RESÍDUOS SÓLIDOS URBANOS

ANO DE
REFERÊNCIA
2011

Município de localização	Nome da unidade	Tipo	Situação da classificação	Município responsável pelo gerenciamento	Início de operação	Licença
Código Nome/UF						
REGIÃO SUDESTE	Up001	Up003		Up079	Up002	Up050
350745 Borebi/SP	Central de Triagem e Disposição Final de RSD	Unidade de triagem (galpão ou usina)	2011	O próprio	1997	Operação
350745 Borebi/SP	Aterro	Aterro sanitário	2011	O próprio	1999	Instalação
310840 Botelhos/MG	Usina de Triagem e Compostagem de Resíduos Sólidos		2011	O próprio	2006	
350750 Botucatu/SP	Aterro Sanitário de Botucatu	Aterro sanitário	2011	O próprio	1994	Operação
350760 Bragança Paulista/SP	Aterro Sanitário	Aterro sanitário	2011	O próprio	1997	Operação
350760 Bragança Paulista/SP	Usina Municipal de Reciclagem	Unidade de compostagem (pátio ou usina)	2011	O próprio	2010	Instalação
310855 Brasilândia de Minas/MG	ATERRO CONTROLADO DE BRASILÂNDIA DE MINAS	Aterro controlado	2011	O próprio	2011	Não existe
310860 Brasília de Minas/MG	Aterro Controlado Municipal	Aterro controlado	Não Atualizada	O próprio	1991	
310890 Brasópolis/MG	usina de recepação de RSU de Brazopolis	Unidade de triagem (galpão ou usina)	Não Atualizada	O próprio	2009	
310890 Brasópolis/MG	ASCABRAM	Unidade de triagem (galpão ou usina)	Não Atualizada	O próprio	2010	
310890 Brasópolis/MG	Unidade de recepação Projeto Curupira de oleos ve	Unidade de triagem (galpão ou usina)	Não Atualizada	O próprio	2009	
310870 Brás Pires/MG	Aterro controlado	Aterro controlado	2011	O próprio	2007	Operação
350770 Braúna/SP	Aterro Sanitário Municipal	Aterro sanitário	2011	O próprio	2001	Operação
350790 Brotas/SP	Aterro Sanitário de Brotas	Aterro sanitário	2011	O próprio	2003	Operação
310900 Brumadinho/MG	Unidade de Triagem de Recicláveis	Unidade de triagem (galpão ou usina)	2011	O próprio	1999	
310900 Brumadinho/MG	Aterro Controlado	Aterro controlado	2011	O próprio	1989	
310910 Bueno Brandão/MG	Aterro Sítio Laranjeira	Aterro controlado	2011	O próprio	1998	
310920 Buenópolis/MG	Buenopolis	Aterro controlado	2011	O próprio	2006	Operação
310925 Bugre/MG	Aterro Controlado de Bugre	Aterro controlado	2011	O próprio	2011	Outro tipo
350800 Buri/SP	ATERRO SANITÁRIO	Aterro sanitário	2011	O próprio	2007	
350810 Buritama/SP	Aterro Sanitário	Aterro sanitário	2011	O próprio	2004	
310930 Buritis/MG	Lixão	Aterro controlado	Não Atualizada	O próprio	2005	
310940 Buritizeiro/MG	Aterro Controlado Municipal	Aterro controlado	2011	O próprio	2006	
310945 Cabeceira Grande/MG	Aterro Controlado	Aterro controlado	2011	O próprio	2004	Não existe
330070 Cabo Frio/RJ	Dois Arcos Transporte e Tratamento de Resíduos Sól	Aterro sanitário	2011	O próprio	2008	Operação
310950 Cabo Verde/MG	Unidade de Triagem e Compostagem	Aterro controlado	Não Atualizada	O próprio	2009	Operação
350840 Cabreúva/SP	aterro sanitario municipal	Aterro sanitário	Não Atualizada	O próprio	1999	
350850 Caçapava/SP	Secretaria de Planejamento e Meio Ambiente		Não Atualizada	O próprio	2000	
310960 Cachoeira da Prata/MG	Cprata	Aterro sanitário	Não Atualizada	O próprio		
310970 Cachoeira de Minas/MG	Aterro Controlado	Aterro controlado	2011	O próprio	2007	Outro tipo
350860 Cachoeira Paulista/SP	VSA Soluções Ambientais	Aterro sanitário	2011	O próprio	2006	Operação
350870 Caconde/SP	Aterro Sanitário de Caconde	Aterro sanitário	2011	O próprio	2010	Operação
350880 Cafelândia/SP	Aterro Controlado de Cafelândia	Aterro controlado	2011	O próprio		

TABELA Up05 - CADASTRO NACIONAL DE UNIDADES DE PROCESSAMENTO DE RESÍDUOS SÓLIDOS URBANOS

ANO DE
REFERÊNCIA
2011

Município de localização	Nome da unidade	Tipo	Situação da classificação	Município responsável pelo gerenciamento	Início de operação	Licença
Código Nome/UF						
REGIÃO SUDESTE	Up001	Up003		Up079	Up002	Up050
311010 Caiana/MG	Caiana	Aterro controlado	2011	O próprio	2000	
350900 Caieiras/SP	CTR Caieiras	Aterro sanitário	2011	O próprio	2002	Operação
350925 Cajati/SP	Aterro Sanitário Municipal	Aterro controlado	Não Atualizada	O próprio	2005	
350930 Cajobi/SP	PREFEITURA DO MUNICIPIO DE CAJOBI	Aterro sanitário	2011	O próprio	1997	Instalação
330090 Cambuci/RJ	VAZADOURO MUNICIPAL - SEDE	Unidade de triagem (galpão ou usina)	2011	O próprio		
330090 Cambuci/RJ	Cambuci	Lixão	2011	O próprio	1995	
311060 Cambuí/MG	ATERRO CONTROLADO DE CAMBUÍ	Aterro controlado	Não Atualizada	O próprio	2005	
350950 Campinas/SP	Barão Geraldo e Brava Gente - Barão	Unidade de triagem (galpão ou usina)	2011	O próprio	2002	Não existe
350950 Campinas/SP	Cooperativa São Bernardo	Unidade de triagem (galpão ou usina)	2011	O próprio	2002	Não existe
350950 Campinas/SP	Unidade Recicladora de Materiais	Área de reciclagem de RCD (=un reciclagem	2011	O próprio	2004	Operação
350950 Campinas/SP	Unidos da Vitória - CEASA		2011	O próprio	2003	
350950 Campinas/SP	Santo Expedito	Unidade de triagem (galpão ou usina)	2011	O próprio	2003	Não existe
350950 Campinas/SP	Divipaz	Unidade de triagem (galpão ou usina)	2011	O próprio	2003	Não existe
350950 Campinas/SP	URM - Tatuapé	Unidade de triagem (galpão ou usina)	2011	O próprio	2004	Não existe
350950 Campinas/SP	Igreja Nova Aparecida / Proença - Reciclar	Unidade de triagem (galpão ou usina)	2011	O próprio	1999	Não existe
350950 Campinas/SP	Aterro Sanitário	Aterro sanitário	2011	O próprio	1992	Operação
350950 Campinas/SP	Batistão - Haviá	Unidade de triagem (galpão ou usina)	2011	O próprio	2003	Não existe
350950 Campinas/SP	Casa Azul e Satélite Íris - Antonio da Costa Santo	Unidade de triagem (galpão ou usina)	2011	O próprio	2001	Não existe
350950 Campinas/SP	Santos Dumont	Unidade de triagem (galpão ou usina)	2011	O próprio	2003	Não existe
350950 Campinas/SP	Cooperativa Aliança	Unidade de triagem (galpão ou usina)	2011	O próprio	1999	Não existe
350950 Campinas/SP	Dom Bosco	Unidade de triagem (galpão ou usina)	2011	O próprio	2003	Não existe
350950 Campinas/SP	Irmã Heleni - Gautien - Santa Genebra	Unidade de triagem (galpão ou usina)	2011	O próprio	2003	Não existe
350950 Campinas/SP	Nova Aparecida - Bom Sucesso	Unidade de triagem (galpão ou usina)	2011	O próprio	2002	Não existe
350950 Campinas/SP	Microondas	Unid. tratamento por microondas ou	2011	O próprio	1996	Operação
311120 Campo Belo/MG	Aterro Sanitário de Campo Belo	Aterro sanitário	2011	O próprio	2005	Operação
311140 Campo Florido/MG	Lixão	Lixão	2011	O próprio	2011	Não existe
311140 Campo Florido/MG	Campo Florido	Lixão	2011	O próprio	2009	
350960 Campo Limpo Paulista/SP	Cooperativa de Trabalho dos coletores de lixo e ma	Unidade de triagem (galpão ou usina)	2011	O próprio	1999	
311150 Campos Altos/MG	Aterro Sanitário Controlado	Aterro controlado	Não Atualizada	O próprio		
350970 Campos do Jordão/SP	Estação Transbordo.	Unidade de transbordo	Não Atualizada	O próprio	1999	
350970 Campos do Jordão/SP	Aterro de Inertes	Aterro de Resíduos da Construção Civil	Não Atualizada	O próprio	2006	
330100 Campos dos Goytacazes/RJ	Usina de Santo Amaro	Unidade de triagem (galpão ou usina)	2011	O próprio	2003	Operação
330100 Campos dos Goytacazes/RJ	Aterro Sanitário de Conselheiro Josino	Aterro sanitário	2011	O próprio	2011	Outro tipo

TABELA Up05 - CADASTRO NACIONAL DE UNIDADES DE PROCESSAMENTO DE RESÍDUOS SÓLIDOS URBANOS

ANO DE
REFERÊNCIA
2011

Município de localização	Nome da unidade	Tipo	Situação da classificação	Município responsável pelo gerenciamento	Início de operação	Licença
Código Nome/UF						
REGIÃO SUDESTE	Up001	Up003		Up079	Up002	Up050
330100 Campos dos Goytacazes/RJ	Unidade de Autoclavagem	Unid. tratamento por microondas ou	2011	O próprio	2010	Operação
330100 Campos dos Goytacazes/RJ	Aterro Controlado do Codin		2011	O próprio	2004	
311190 Cana Verde/MG	ATERRO CONTROLADO DE CANA VERDE	Aterro controlado	2011	O próprio	2004	Outro tipo
311200 Candeias/MG	Aterro Controlado	Aterro controlado	2011	O próprio	2007	Prévia
311200 Candeias/MG	Usina de Triagem e Compostagem de lixo	Unidade de triagem (galpão ou usina)	2011	O próprio	2007	Operação
351000 Cândido Mota/SP	Prefeitura Municipal	Aterro controlado	2011	O próprio	1994	Operação
330110 Cantagalo/RJ	Usina de Compostagem	Unidade de compostagem (pátio ou usina)	2011	O próprio	1999	Operação
311205 Cantagalo/MG	Aterro - Sec. Mun. Obras de Cantagalo	Outra	Não Atualizada	O próprio	2008	
311205 Cantagalo/MG	Aterro Alto da Cascalheira/Vala RSS	Vala especifica de RSS	Não Atualizada	O próprio	2008	
330110 Cantagalo/RJ	Aterro Controlado		2011	O próprio	2003	
330110 Cantagalo/RJ	Usina de Reciclagem Triagem	Unidade de triagem (galpão ou usina)	2011	O próprio	1999	Operação
330110 Cantagalo/RJ	Usina de Incineração R. Saúde	Outra	2011	O próprio	1999	
351020 Capão Bonito/SP	Aterro Sanitário de Capão Bonito	Aterro sanitário	2011	O próprio	1998	Instalação
311210 Caparaó/MG	Manilha de Incineração		2011	O próprio	2005	
311210 Caparaó/MG	Aterro Controlado	Aterro controlado	2011	O próprio	2005	Não existe
311210 Caparaó/MG	Aterro de Resíduos da Construção Civil		2011	O próprio	2005	
351030 Capela do Alto/SP	Aterro Sanitário Municipal e Usina de Reciclagem	Aterro sanitário	2011	O próprio	2011	
311260 Capinópolis/MG	ATERRO CONTROLADO DE CAPINÓPOLIS	Aterro controlado	2011	O próprio	2008	Não existe
311265 Capitão Andrade/MG	Usina de Triagem e Compostagem de Resíduos Sólidos	Outra	Não Atualizada	O próprio	2005	
311270 Capitão Enéas/MG	Aterro controlado	Aterro controlado	Não Atualizada	O próprio	2005	
311290 Caputira/MG	ATERRO CONTROLADO DE LIXO DO MUNICÍPIO DE CAPUTIRA	Aterro controlado	2011	O próprio	2011	
311300 Carai/MG	ATERRO CONTROLADO DE CARAI		Não Atualizada	O próprio	2008	
351060 Carapicuíba/SP	Unidade de Transbordo de Carapicuíba	Unidade de transbordo	Não Atualizada	O próprio	2010	
351060 Carapicuíba/SP	TECILIX SERVICOS URBANOS S/C LTDA	Aterro sanitário	Não Atualizada	O próprio	2010	
311340 Caratinga/MG	GALPÃO DE SELEÇÃO DE MATERIASI RECICLÁVEIS	Unidade de triagem (galpão ou usina)	Não Atualizada	O próprio		
311340 Caratinga/MG	Aterro Sanitário	Aterro sanitário	Não Atualizada	O próprio		
311350 Carbonita/MG	carbonita	Unidade de triagem (galpão ou usina)	Não Atualizada	O próprio	2003	
351070 Cardoso/SP	UNIDADE - ATERRO CONTROLADO	Aterro controlado	2011	O próprio	2011	Operação
351070 Cardoso/SP	UNIDADE - ATERRO DE RESÍDUOS DA CONSTRUÇÃO CIVIL	Aterro de Resíduos da Construção Civil	2011	O próprio	2006	Operação
351070 Cardoso/SP	UNIDADE DE MANEJO DE PODAS	Unidade de manejo de galhadas e podas	2011	O próprio	2011	Operação
330115 Cardoso Moreira/RJ	Lixão de Cardoso Moreira	Lixão	Não Atualizada	O próprio	1995	
320130 Cariacica/ES	Célula de Resíduos de Serviço de Saúde	Unidade de tratamento por incineração	2011	O próprio	2002	Operação
320130 Cariacica/ES	Central de Tratamento de Resíduos	Aterro sanitário	2011	O próprio	1998	Outro tipo

TABELA Up05 - CADASTRO NACIONAL DE UNIDADES DE PROCESSAMENTO DE RESÍDUOS SÓLIDOS URBANOS

ANO DE
REFERÊNCIA
2011

Município de localização	Nome da unidade	Tipo	Situação da classificação	Município responsável pelo gerenciamento	Início de operação	Licença
Código Nome/UF						
REGIÃO SUDESTE	Up001	Up003		Up079	Up002	Up050
320130 Cariacica/ES	Estação de Transferência de Resíduos Classe II	Unidade de transbordo	2011	O próprio	2002	Operação
311370 Carlos Chagas/MG	ASCATA	Área de reciclagem de RCD (=un reciclagem	2011	O próprio	2005	Não existe
311370 Carlos Chagas/MG	Unidade de Triagem		2011	O próprio	2003	
311370 Carlos Chagas/MG	Aterro Controlado	Aterro controlado	2011	O próprio	2003	Não existe
311390 Carmo da Cachoeira/MG	Aterro Controlado	Aterro controlado	2011	O próprio		
311390 Carmo da Cachoeira/MG	USINA DE TRIAGEM E COMPOSTAGEM DE LIXO	Unidade de triagem (galpão ou usina)	2011	O próprio	2002	Operação
311410 Carmo de Minas/MG	Depósito de Resíduos Sólidos Urbanos	Aterro controlado	2011	O próprio	1994	
311440 Carmo do Rio Claro/MG	ATERRO SANITARIO	Aterro sanitário	2011	O próprio	2011	Operação
311440 Carmo do Rio Claro/MG	Recicarmo	Unidade de triagem (galpão ou usina)	2011	O próprio	2004	Não existe
311450 Carmópolis de Minas/MG	ATERRO SANITÁRIO DE CARMÓPOLIS DE MINAS	Aterro sanitário	2011	O próprio		
311455 Carneirinho/MG	Aterro controlado Estrela da Barra	Aterro controlado	2011	O próprio	2002	Não existe
311455 Carneirinho/MG	Aterro controlado da Cidade de Carneirinho/MG	Aterro controlado	2011	O próprio	2002	Não existe
311455 Carneirinho/MG	Aterro controlado do Distr. São Seb. Do Pontal	Aterro controlado	2011	O próprio	2002	
311455 Carneirinho/MG	Aterro controlado Fátima do Pontal	Aterro controlado	2011	O próprio	2002	
311460 Carrancas/MG	Unidade de Compostagem de Carrancas	Unidade de compostagem (pátio ou usina)	Não Atualizada	O próprio	2010	
311470 Carvalhópolis/MG	Aterro Controlado do Município de Carvalhópolis	Aterro controlado	2011	O próprio	2006	
311480 Carvalhos/MG	Lixão	Lixão	2011	O próprio	2011	
351080 Casa Branca/SP	Aterro Sanitário de Casa Branca	Aterro sanitário	2011	O próprio	2008	Operação
351090 Cássia dos Coqueiros/SP	Aterro Sanitário de Cássia dos Coqueiros	Aterro sanitário	2011	O próprio	2001	Operação
320140 Castelo/ES	Lixão de Castelo		2011	O próprio	1986	
351100 Castilho/SP	Aterro Controlado de Castilho	Aterro controlado	Não Atualizada	O próprio	2002	
351110 Catanduva/SP	Aterro CGR - Consfran	Aterro sanitário	2011	O próprio	2008	
311535 Catas Altas/MG	unidade de triagem e compostagem	Unidade de triagem (galpão ou usina)	2011	O próprio	2003	
311535 Catas Altas/MG	atero sanitario de pequeno porte	Aterro sanitário	2011	O próprio		
311540 Catas Altas da Noruega/MG	UTC Lixo	Unidade de triagem (galpão ou usina)	Não Atualizada	O próprio	2008	
311540 Catas Altas da Noruega/MG	Aterro Controlado	Aterro controlado	Não Atualizada	O próprio	2005	
351120 Catiguá/SP	Aterro Sanitário em valas	Aterro sanitário	2011	O próprio	2007	Prévia
311547 Catuti/MG	Aterro Controlado Barreiro Branco	Aterro controlado	2011	O próprio	2011	Não existe
311547 Catuti/MG	Aterro Controlado De Catuti	Aterro controlado	2011	O próprio	2011	Não existe
351130 Cedral/SP	Aterro Sanitário de Cedral	Aterro sanitário	Não Atualizada	O próprio		
351140 Cerqueira César/SP	Aterro Sanitário	Aterro sanitário	2011	O próprio		
351150 Cerquilha/SP	Aterro Sanitário	Aterro sanitário	2011	O próprio	2003	Operação
351150 Cerquilha/SP	Usina de Triagem	Unidade de triagem (galpão ou usina)	2011	O próprio	2003	

TABELA Up05 - CADASTRO NACIONAL DE UNIDADES DE PROCESSAMENTO DE RESÍDUOS SÓLIDOS URBANOS

ANO DE
REFERÊNCIA
2011

Município de localização	Nome da unidade	Tipo	Situação da classificação	Município responsável pelo gerenciamento	Início de operação	Licença
Código Nome/UF						
REGIÃO SUDESTE	Up001	Up003		Up079	Up002	Up050
351160 Cesário Lange/SP	proposta engenharia ambiental		2011	O próprio		
311600 Chalé/MG	Aterro Sanitário	Aterro sanitário	2011	O próprio		Instalação
351170 Charqueada/SP	Aterro Sanitário Municipal de Charqueadas	Aterro sanitário	2011	O próprio	2006	Operação
311630 Cipotânea/MG	PREFEITURA MUNICIPAL DE CIPOTANEA	Aterro controlado	2011	O próprio	2011	
311660 Cláudio/MG	Aterro Controlado de Cláudio	Aterro controlado	Não Atualizada	O próprio	2010	
311670 Coimbra/MG	Pátio de Compostagem		Não Atualizada	O próprio	1994	
311670 Coimbra/MG	Usina de Lixo		Não Atualizada	O próprio	1994	
311670 Coimbra/MG	Vala para RSS		Não Atualizada	O próprio		
320150 Colatina/ES	CETREU - Aterro Sanitário	Aterro sanitário	2011	O próprio		
320150 Colatina/ES	Centro de Triagem Coletiva Seletiva		2011	O próprio	1990	
320150 Colatina/ES	Area de Entulho		2011	O próprio	1999	
320150 Colatina/ES	ATERRO DE RESÍDUOS DA CONSTRUÇÃO CIVIL	Aterro de Resíduos da Construção Civil	2011	O próprio		
320150 Colatina/ES	Incinerador de Resíduos de Serviços de Saúde		2011	O próprio	1990	
351200 Colina/SP	Aterro Sanitário Municipal de Colina	Aterro sanitário	2011	O próprio	2010	Operação
320160 Conceição da Barra/ES	LOCAL DEPOSITO RESÍDUOS	Lixão	2011	O próprio		
311520 Conceição da Barra de Minas/MG	Unidade de Triagem e Compostagem de Lixo	Unidade de triagem (galpão ou usina)	2011	O próprio	1999	
311740 Conceição de Ipanema/MG	Lixão de Conceição de Ipanema		2011	O próprio	2008	
311740 Conceição de Ipanema/MG	Aterro sanitário	Aterro sanitário	2011	O próprio		
311750 Conceição do Mato Dentro/MG	Aterro Controlado		2011	O próprio	2001	
311750 Conceição do Mato Dentro/MG	Unidade de Triagem e Compostagem		2011	O próprio	2001	
311750 Conceição do Mato Dentro/MG	Lixão	Lixão	2011	O próprio		
311770 Conceição do Rio Verde/MG	Lixão de Conceição do Rio Verde	Lixão	2011	O próprio		
311790 Congonhal/MG	Aterro Controlado de Congonhal - Nova	Aterro controlado	2011	O próprio	2011	Operação
311800 Congonhas/MG	ATERRO SANITARIO DE CONGONHAS	Aterro sanitário	Não Atualizada	O próprio	2009	
311820 Conquista/MG	Aterro Controlado	Aterro controlado	2011	O próprio	2010	
311830 Conselheiro Lafaiete/MG	INCECO	Unidade de tratamento por incineração	2011	O próprio	2011	
311830 Conselheiro Lafaiete/MG	Aterro Municipal de Conselheiro Lafaiete	Aterro controlado	2011	O próprio	1997	
311840 Conselheiro Pena/MG	Aterro Controlado de Conselheiro Pena	Aterro controlado	2011	O próprio	2005	Operação
311850 Consolação/MG	PREFEITURA MUNICIPAL DE CONSOLAÇÃO	Aterro controlado	2011	O próprio	2009	Prévia
311860 Contagem/MG	TRAMAR		2011	O próprio	2005	
311860 Contagem/MG	ATT - EBENZER	Unidade de transbordo	2011	O próprio	2009	Não existe
311860 Contagem/MG	URPV 1 E - RUA HALLEY	Área de transb e triagem de RCD e	2011	O próprio	2007	Não existe
311860 Contagem/MG	ASMAC - Bairro Kenedy		2011	O próprio	2003	

TABELA Up05 - CADASTRO NACIONAL DE UNIDADES DE PROCESSAMENTO DE RESÍDUOS SÓLIDOS URBANOS

ANO DE
REFERÊNCIA
2011

Município de localização		Nome da unidade	Tipo	Situação da classificação	Município responsável pelo gerenciamento	Início de operação	Licença
Código	Nome/UF						
REGIÃO SUDESTE		Up001	Up003		Up079	Up002	Up050
311860	Contagem/MG	URPV 31 E - RUA DR. CASSIANO	Área de transb e triagem de RCD e	2011	O próprio	2009	Não existe
311860	Contagem/MG	ATT- GRAMADUS	Área de transb e triagem de RCD e	2011	O próprio	2009	Não existe
311860	Contagem/MG	ASMAC - Bairro Riacho	Unidade de triagem (galpão ou usina)	2011	O próprio	2002	
311860	Contagem/MG	URPV 21 E - RUA DAS CANDEIAS	Área de transb e triagem de RCD e	2011	O próprio	2007	Não existe
311860	Contagem/MG	URPV 18 E - AV.2	Área de transb e triagem de RCD e	2011	O próprio	2007	Não existe
311860	Contagem/MG	URPV 19 E - RUA GUILHERME CIRIENE	Área de transb e triagem de RCD e	2011	O próprio	2007	Não existe
311860	Contagem/MG	URPV 34 E - RUA ARAUCÁRIAS	Área de transb e triagem de RCD e	2011	O próprio	2009	Não existe
311860	Contagem/MG	URPV 17 E - AV. DILSON DE OLIVEIRA	Área de transb e triagem de RCD e	2011	O próprio	2007	Não existe
311860	Contagem/MG	URPV 15 E - RUA FRANCISCO NORBERTO COSTA	Área de transb e triagem de RCD e	2011	O próprio	2007	Não existe
311860	Contagem/MG	URPV 13 E - RUA CARLOS PINHEIRO CHAGAS	Área de transb e triagem de RCD e	2011	O próprio	2007	Não existe
311860	Contagem/MG	URPV 33 E - RUA SIMONÉSIA	Área de transb e triagem de RCD e	2011	O próprio	2009	Não existe
311860	Contagem/MG	URPV 14 E - AV. TANCREDO NEVES	Área de transb e triagem de RCD e	2011	O próprio	2007	Não existe
311860	Contagem/MG	URPV 12 E - AV. JOÃO GOMES CARDOSO		2011	O próprio	2007	
311860	Contagem/MG	URPV 10 E - RUA PERIMETRAL	Área de transb e triagem de RCD e	2011	O próprio	2007	Não existe
311860	Contagem/MG	URPV 35 E - VILA BARRAGINHA	Área de transb e triagem de RCD e	2011	O próprio	2009	Não existe
311860	Contagem/MG	URPV 11 E - RUA REFINARIA DUQUE DE CAXIAS	Área de transb e triagem de RCD e	2011	O próprio	2007	Não existe
311860	Contagem/MG	URPV 2 E - AV. ARTERIAL	Área de transb e triagem de RCD e	2011	O próprio	2007	Não existe
311860	Contagem/MG	URPV 4 E - AV. CEL. JOVE SOARES	Área de transb e triagem de RCD e	2011	O próprio	2009	Não existe
311860	Contagem/MG	Aterro de Inertes - Bairro São Sebastião		2011	O próprio	2007	
311860	Contagem/MG	Aterro Sanitário Perobas	Aterro sanitário	2011	O próprio	1997	Operação
311860	Contagem/MG	URPV 8 E - VIA EXPRESSA	Área de transb e triagem de RCD e	2011	O próprio	2007	Não existe
311860	Contagem/MG	URPV 4 E - RUA RIO VOLGA	Área de transb e triagem de RCD e	2011	O próprio	2005	Não existe
311860	Contagem/MG	URPV 3 E - AV. CEL. JOVE SOARES	Área de transb e triagem de RCD e	2011	O próprio	2005	Não existe
311860	Contagem/MG	URPV 9 E - RUA PADRE JOSÉ DINIZ	Área de transb e triagem de RCD e	2011	O próprio	2007	Não existe
311860	Contagem/MG	URPV 25 E - RUA 1	Área de transb e triagem de RCD e	2011	O próprio	2007	
311860	Contagem/MG	URPV 26 E - RUA P	Área de transb e triagem de RCD e	2011	O próprio	2007	Não existe
311860	Contagem/MG	URPV 32 E - RUA JOSÉ CAVALINI	Área de transb e triagem de RCD e	2011	O próprio	2009	Não existe
311870	Coqueiral/MG	Aterro Controlado	Aterro controlado	2011	O próprio	2011	Não existe
351240	Cordeirópolis/SP	Aterro Controlado do Município de Cordeirópolis	Aterro controlado	2011	O próprio	2002	Operação
311890	Cordisburgo/MG	Aterro Sanitário de Cordisburgo	Aterro controlado	2011	O próprio	2004	Outro tipo
311900	Cordislândia/MG	Aterro Controlado	Aterro controlado	2011	O próprio	2009	Outro tipo
311910	Corinto/MG	lixão	Lixão	2011	O próprio	2000	
351250	Coroados/SP	Aterro Sanitário	Aterro sanitário	2011	O próprio		

TABELA Up05 - CADASTRO NACIONAL DE UNIDADES DE PROCESSAMENTO DE RESÍDUOS SÓLIDOS URBANOS

ANO DE
REFERÊNCIA
2011

Município de localização	Nome da unidade	Tipo	Situação da classificação	Município responsável pelo gerenciamento	Início de operação	Licença
Código Nome/UF						
REGIÃO SUDESTE	Up001	Up003		Up079	Up002	Up050
311930 Coromandel/MG	Aterro Controlado de Coromandel	Aterro controlado	Não Atualizada	O próprio	2007	
351260 Coronel Macedo/SP	Aterro Sanitário de Coronel Macedo	Aterro sanitário	2011	O próprio	2005	
311950 Coronel Murta/MG	LIXÃO	Lixão	2011	O próprio	1992	Não existe
311995 Córrego Fundo/MG	Aterro Controlado	Aterro controlado	2011	O próprio	1997	Não existe
312000 Córrego Novo/MG	PREFEITURA MUNICIPAL DE CORREGO NOVO	Unidade de triagem (galpão ou usina)	Não Atualizada	O próprio	2005	
351270 Corumbataí/SP	Central de Triagem da Coleta Seletiva	Unidade de triagem (galpão ou usina)	2011	O próprio	2011	Não existe
351270 Corumbataí/SP	Aterro Sanitário de Corumbataí	Aterro sanitário	2011	O próprio	2011	Operação
351290 Cosmorama/SP	Aterro em valas 2010	Aterro controlado	2011	O próprio	2010	Operação
312010 Couto de Magalhães de Minas/MG	aterro	Lixão	Não Atualizada	O próprio		Outro tipo
351320 Cristais Paulista/SP	Aterro Sanitário de Cristais Paulista	Aterro sanitário	Não Atualizada	O próprio		
312030 Cristália/MG	Unidade de Compostagem de Cristália	Unidade de compostagem (pátio ou usina)	Não Atualizada	O próprio	1992	
312050 Cristina/MG	Aterro Controlado de Cristina	Aterro controlado	Não Atualizada	O próprio	2006	
351330 Cruzália/SP	Cruzália	Outra	2011	O próprio	2003	Operação
351340 Cruzeiro/SP	Aterro Controlado Municipal	Aterro controlado	2011	O próprio	1987	Não existe
312083 Cuparaque/MG	Aterro Sanitário Controlado	Aterro sanitário	2011	O próprio		
312087 Curral de Dentro/MG	ATERRO CONTROLADO	Aterro controlado	2011	O próprio	2011	Não existe
312090 Curvelo/MG	Prefeitura Municipal de Curvelo	Aterro controlado	2011	O próprio	2009	Instalação
312125 Delta/MG	USINA DE TRIAGEM E COMPOSTAGEM	Unidade de triagem (galpão ou usina)	2011	O próprio	1999	
312125 Delta/MG	Aterro Sanitário	Aterro sanitário	2011	O próprio		
351370 Descalvado/SP	descalvado	Aterro controlado	Não Atualizada	O próprio	2009	
312130 Descoberto/MG	UTC	Unidade de triagem (galpão ou usina)	Não Atualizada	O próprio	2005	
312140 Desterro de Entre Rios/MG	ATERRO CONTROLADO	Aterro controlado	2011	O próprio	2005	
351380 Diadema/SP	Associação Pacto Ambiental (Cooperlimpa)	Unidade de triagem (galpão ou usina)	2011	O próprio	2000	
312160 Diamantina/MG	Aterro Controlado do Município de Diamantina		Não Atualizada	O próprio	2003	
312180 Dionísio/MG	USINA DE TRIAGEM E COMPOSTAGEM DE LIXO	Unidade de compostagem (pátio ou usina)	2011	O próprio	2002	Operação
312180 Dionísio/MG	Aterro de rejeito	Aterro controlado	2011	O próprio	2002	
351385 Dirce Reis/SP	Prefeitura Municipal de Dirce Reis	Aterro sanitário	2011	O próprio	2011	Operação
312200 Divino/MG	ATERRO SANITÁRIO COMUNIDADE MORRO REDONDO	Aterro controlado	2011	O próprio	2011	
351390 Divinolândia/SP	Aterro Sanitário II	Aterro sanitário	2011	O próprio	2000	Operação
312220 Divinolândia de Minas/MG	ATERRO CONTROLADO	Aterro controlado	Não Atualizada	O próprio		
312230 Divinópolis/MG	Centro municipal de triagem	Unidade de triagem (galpão ou usina)	2011	O próprio	2010	
312230 Divinópolis/MG	Aterro Controlado	Aterro controlado	2011	O próprio	1981	Não existe
312240 Divisa Nova/MG	aterro controlado	Aterro controlado	2011	O próprio		Operação

TABELA Up05 - CADASTRO NACIONAL DE UNIDADES DE PROCESSAMENTO DE RESÍDUOS SÓLIDOS URBANOS

ANO DE
REFERÊNCIA
2011

Município de localização	Nome da unidade	Tipo	Situação da classificação	Município responsável pelo gerenciamento	Início de operação	Licença
Código Nome/UF						
REGIÃO SUDESTE	Up001	Up003		Up079	Up002	Up050
312245 Divisópolis/MG	ATERRO CONTROLADO - TRINCHEIRA	Aterro controlado	2011	O próprio	2011	Prévia
351400 Dobrada/SP	Aterro Sanitário em Valas	Aterro sanitário	2011	O próprio	2001	Operação
351410 Dois Córregos/SP	Aterro Municipal	Aterro controlado	2011	O próprio	2005	Operação
351420 Dolcinópolis/SP	prefeitura municipal de Dolcinopolis	Aterro sanitário	Não Atualizada	O próprio		
312270 Dom Silvério/MG	USINA DE TRIAGEM DE LIXO	Unidade de triagem (galpão ou usina)	Não Atualizada	O próprio	2011	Operação
312290 Dona Eusébia/MG	Prefeitura Municipal de Dona Euzébia	Aterro controlado	2011	O próprio	1964	
312310 Dolores de Guanhães/MG	Usina de Triagem e Compostagem	Unidade de triagem (galpão ou usina)	2011	O próprio	2007	Outro tipo
312310 Dolores de Guanhães/MG	Aterro de Rejeito	Aterro controlado	2011	O próprio		Outro tipo
312340 Doloresópolis/MG	LIXÃO DE DORESÓPOLIS	Lixão	2011	O próprio	2011	Operação
351440 Dracena/SP	Aterro Sanitário	Aterro sanitário	2011	O próprio	2010	
351450 Duartina/SP	Aterro Sanitário em valas	Aterro sanitário	2011	O próprio	2002	Operação
330170 Duque de Caxias/RJ	Aterro Gramacho	Aterro sanitário	2011	Rio de Janeiro/RJ	1978	
330170 Duque de Caxias/RJ	Área para RSS - Gramacho		2011	Rio de Janeiro/RJ	1978	
330170 Duque de Caxias/RJ	Área p/ entulho/mat. Cobert - Gramacho		2011	Rio de Janeiro/RJ	1978	
312352 Durandé/MG	Aterro Sanitário	Aterro sanitário	2011	O próprio	2010	Não existe
351480 Eldorado/SP	Departamento de Meio Ambiente	Aterro controlado	Não Atualizada	O próprio	2007	
312360 Elói Mendes/MG	Aterro Sanitário de Elói Mendes	Aterro sanitário	2011	O próprio	2010	Outro tipo
312360 Elói Mendes/MG	Lixão Municipal		2011	O próprio	1980	
351495 Embaúba/SP	UNIDADE DE RECICLAGEM E COMPOSTAGEM DE LIXO		2011	O próprio	1999	
351500 Embu/SP	Aterro Sanitário	Aterro controlado	2011	O próprio	1997	Operação
351515 Engenheiro Coelho/SP	Aterro Sanitário	Unidade de transbordo	Não Atualizada	O próprio	2000	
312380 Engenheiro Navarro/MG	LIXÃO DE ENGENHEIRO NAVARRO	Lixão	2011	O próprio	2010	Não existe
330180 Engenheiro Paulo de Frontin/RJ	Lixão Palmeira da Serra	Lixão	Não Atualizada	O próprio		
312390 Entre Rios de Minas/MG	UTCL- Usina de Triagem e Compostagem de Lixo	Unidade de compostagem (pátio ou usina)	2011	O próprio	2001	Operação
312440 Espírito Santo do Dourado/MG	Aterro Controlado de Espírito Santo do Dourado	Aterro controlado	Não Atualizada	O próprio		
351519 Espírito Santo do Turvo/SP	prefeitura municipal de espirito santo do turvo	Aterro sanitário	Não Atualizada	O próprio	1995	
351519 Espírito Santo do Turvo/SP	associação de catadores	Outra	Não Atualizada	O próprio	2006	
355730 Estiva Gerbi/SP	Prefeitura Municipal de Estiva Gerbi Aterro Sanitário em Valas	Aterro sanitário	2011	O próprio		
312460 Estrela Dalva/MG	Lixão de Estrela Dalva	Lixão	2011	O próprio	2010	Não existe
351520 Estrela D Oeste/SP	ATERRO SANITARIO EM VALAS	Aterro sanitário	Não Atualizada	O próprio	2009	
312470 Estrela do Indaiá/MG	ATERRO CONTROLADO	Aterro controlado	2011	O próprio		Outro tipo
312510 Extrema/MG	Aterro Sanitário e Usina de Triagem	Aterro sanitário	2011	O próprio	2000	
312520 Fama/MG	Aterro Controlado de Fama	Aterro controlado	2011	O próprio	2011	Não existe

TABELA Up05 - CADASTRO NACIONAL DE UNIDADES DE PROCESSAMENTO DE RESÍDUOS SÓLIDOS URBANOS

ANO DE
REFERÊNCIA
2011

Município de localização	Nome da unidade	Tipo	Situação da classificação	Município responsável pelo gerenciamento	Início de operação	Licença
Código Nome/UF						
REGIÃO SUDESTE	Up001	Up003		Up079	Up002	Up050
312530 Faria Lemos/MG	ATERRO CONTROLADO DE FARIA LEMOS	Aterro controlado	2011	O próprio	2000	
351540 Fartura/SP	ATERRO SANITÁRIO DE FARTURA	Aterro sanitário	Não Atualizada	O próprio		
351565 Fernão/SP	Aterro Sanitário de Fernão	Aterro sanitário	2011	O próprio		
351570 Ferraz de Vasconcelos/SP	ferraz de vasconcelos		2011	O próprio	2011	
351590 Floreal/SP	Floreal		2011	O próprio	2002	
351590 Floreal/SP	Aterro Sanitário em Valas	Aterro controlado	2011	O próprio	2011	Operação
312600 Florestal/MG	Unidade de Triagem de Florestal	Unidade de triagem (galpão ou usina)	2011	O próprio	2000	Outro tipo
312600 Florestal/MG	Aterro Controlado	Aterro controlado	2011	O próprio	2008	Não existe
312610 Formiga/MG	Usina de Triagem	Unidade de triagem (galpão ou usina)	2011	O próprio	2009	Não existe
312610 Formiga/MG	Aterro Sanitário Municipal	Aterro sanitário	2011	O próprio	2009	Operação
312630 Fortaleza de Minas/MG	Usina de Triagem	Unidade de triagem (galpão ou usina)	Não Atualizada	O próprio	2004	
312630 Fortaleza de Minas/MG	Usina de Compostagem de Lixo	Unidade de compostagem (pátio ou usina)	Não Atualizada	O próprio	2004	
312630 Fortaleza de Minas/MG	Aterro de Inertes	Aterro de Resíduos da Construção Civil	Não Atualizada	O próprio	2004	
312640 Fortuna de Minas/MG	ATERRO CONTROLADO	Aterro controlado	2011	O próprio	2007	
351620 Franca/SP	Aterro Sanitário Ivan Vieira	Aterro sanitário	2011	O próprio	2006	Operação
351620 Franca/SP	Usina de Triagem	Unidade de triagem (galpão ou usina)	2011	O próprio	1992	Não existe
351620 Franca/SP	Aterro Fazenda Municipal		2011	O próprio	1993	
351620 Franca/SP	Aterro Voçoroca Maritacas		2011	O próprio	1993	
351620 Franca/SP	Transbordo RSS		2011	O próprio	2002	
312650 Francisco Badaró/MG	LIXÃO DE FRANCISCO BADARÓ	Lixão	Não Atualizada	O próprio	2008	
312660 Francisco Dumont/MG	ATERRO FRANCISCO DUMONT	Aterro controlado	2011	O próprio	2008	
312675 Franciscópolis/MG	Lixão	Lixão	2011	O próprio	1997	
312695 Frei Lagonegro/MG	Usina de Reciclagem de Coluna	Aterro controlado	Não Atualizada	O próprio	2005	
312705 Fronteira dos Vales/MG	Lixão	Lixão	2011	O próprio		
312705 Fronteira dos Vales/MG	prefeitura		2011	O próprio		
312710 Frutal/MG	Aterro Sanitário do Município de Frutal	Aterro sanitário	2011	O próprio	2009	Operação
312720 Funilândia/MG	lixão	Lixão	2011	O próprio	2005	Não existe
351650 Gabriel Monteiro/SP	Aterro Sanitário de Gabriel Monteiro	Aterro controlado	2011	O próprio	2011	Operação
351660 Gália/SP	ATERRO SANITÁRIO DE GÁLIA	Aterro sanitário	2011	O próprio	2010	Operação
312733 Gameleiras/MG	Aterro Controlado de Gameleiras	Aterro controlado	2011	O próprio	1998	
351670 Garça/SP	Aterro Sanitário	Aterro controlado	2011	O próprio	2000	Operação
351670 Garça/SP	Vala Especifica para RSS	Vala especifica de RSS	2011	O próprio	2000	Operação
351670 Garça/SP	Unidade de Triagem	Unidade de triagem (galpão ou usina)	2011	O próprio	2000	Operação

TABELA Up05 - CADASTRO NACIONAL DE UNIDADES DE PROCESSAMENTO DE RESÍDUOS SÓLIDOS URBANOS

ANO DE
REFERÊNCIA
2011

Município de localização	Nome da unidade	Tipo	Situação da classificação	Município responsável pelo gerenciamento	Início de operação	Licença
Código Nome/UF						
REGIÃO SUDESTE	Up001	Up003		Up079	Up002	Up050
351670 Garça/SP	Unidade de Compostagem	Unidade de compostagem (pátio ou usina)	2011	O próprio	2000	Operação
351680 Gastão Vidigal/SP	Gastão Vidigal	Aterro controlado	2011	O próprio	2002	Operação
351690 General Salgado/SP	General Salgados	Aterro controlado	Não Atualizada	O próprio	2000	
351700 Getulina/SP	ATERRO SANITÁRIO GETULINA	Aterro sanitário	Não Atualizada	O próprio		
312735 Glaucilândia/MG	Aterro Controlado	Aterro controlado	2011	O próprio	2011	Não existe
351710 Glicério/SP	Prefeitura Municipal de Glicério	Aterro sanitário	2011	O próprio	1999	
312737 Goiabeira/MG	PREFEITURA MUNICIPAL DE GOIABEIRA	Aterro controlado	2011	O próprio	2009	Outro tipo
312750 Gonzaga/MG	aterro controlado	Aterro controlado	2011	O próprio		Não existe
312750 Gonzaga/MG	Usina de Triagem e Compostagem	Unidade de triagem (galpão ou usina)	2011	O próprio	2007	Operação
312760 Gouveia/MG	Aterro Controlado - morro da pistola(novo cadastro)	Aterro controlado	2011	O próprio	1990	
320225 Governador Lindenberg/ES	ATERRO CONTROLADO NA SEDE DO MUNICIPIO	Aterro controlado	Não Atualizada	O próprio	2001	
312770 Governador Valadares/MG	Aterro Controlado	Lixão	2011	O próprio	2002	Outro tipo
312770 Governador Valadares/MG	Vala para RSS		2011	O próprio	2002	
312780 Grão Mogol/MG	Aterro Controlado	Aterro controlado	2011	O próprio	2002	Operação
320230 Guaçuí/ES	Prefeitura Municipal de Guaçuí	Aterro controlado	2011	O próprio	2010	Operação
351720 Guaíçara/SP	Complexo Ambiental - Aterro Sanitário	Aterro sanitário	2011	O próprio	2008	
351730 Guaimbê/SP	Aterro em vala no município de guaimbê	Aterro sanitário	2011	O próprio	2011	
312800 Guanhães/MG	Usina de Triagem e Compostagem de Lixo		2011	O próprio	2000	
312800 Guanhães/MG	Aterro Controlado	Aterro controlado	2011	O próprio	2000	Não existe
351750 Guapiaçu/SP	aterro municipal em valas	Aterro sanitário	2011	O próprio	2009	Operação
351760 Guapiara/SP	ATERRO SANITÁRIO MUNICIPAL DE GUAPIARA	Aterro sanitário	2011	O próprio	2005	
351780 Guaraçai/SP	Aterro Sanitário de Guaraçai	Aterro sanitário	2011	O próprio	2011	Outro tipo
312820 Guaraciaba/MG	LIXÃO MUNICIPAL DE GUARACIABA		2011	O próprio	2008	
312820 Guaraciaba/MG	ATERRO SANITARIO	Aterro sanitário	2011	O próprio	2005	Prévia
312830 Guaránésia/MG	lixão na zona rural	Lixão	2011	O próprio	1995	Não existe
312840 Guarani/MG	Usina de Triagem e Compostagem de Lixo(cadastro antigo)	Unidade de triagem (galpão ou usina)	2011	O próprio	2001	Outro tipo
312840 Guarani/MG	Aterro Controlado	Aterro controlado	2011	O próprio	2001	
312840 Guarani/MG	Usina de Triagem e Compostagem de Lixo	Unidade de triagem (galpão ou usina)	2011	O próprio	2001	Outro tipo
351800 Guarani D Oeste/SP	ATERRO SANITÁRIO	Aterro sanitário	2011	O próprio	1997	Instalação
320240 Guarapari/ES	ASSCAMARG		2011	O próprio	2000	
351820 Guararapes/SP	Aterro Sanitario de Guararapes	Aterro sanitário	2011	O próprio	2008	
351830 Guararema/SP	Aterro Sanitário	Aterro sanitário	2011	O próprio	2005	Operação
351860 Guariba/SP	Aterro Sanitario em Trincheiras de Guariba	Aterro sanitário	2011	O próprio	2005	Operação

TABELA Up05 - CADASTRO NACIONAL DE UNIDADES DE PROCESSAMENTO DE RESÍDUOS SÓLIDOS URBANOS

ANO DE
REFERÊNCIA
2011

Município de localização		Nome da unidade	Tipo	Situação da classificação	Município responsável pelo gerenciamento	Início de operação	Licença
Código	Nome/UF						
REGIÃO SUDESTE		Up001	Up003		Up079	Up002	Up050
351870	Guarujá/SP	Unidade de transbordo Morrinho	Unidade de transbordo	2011	O próprio	2004	
351870	Guarujá/SP	Aterro Sanitário Morrinhos		2011	O próprio	1993	
351870	Guarujá/SP	Unidade de Transbordo Marinhos		2011	O próprio	2005	
351880	Guarulhos/SP	Bota-fora Lavras		2011	O próprio	1998	
351880	Guarulhos/SP	Reciclagem de Entulhos - Proguaru	Área de reciclagem de RCD (=un reciclagem	2011	O próprio	2003	Operação
351880	Guarulhos/SP	Unid. de Triagem Materiais Recicláveis Bonsucesso		2011	O próprio	2004	
351880	Guarulhos/SP	Lixão Quitauna		2011	O próprio	1984	
351880	Guarulhos/SP	Área de Triagem e Transbordo Terra Nova		2011	O próprio	2009	
351880	Guarulhos/SP	Aterro de Inertes Terra Nova		2011	O próprio	2005	
351880	Guarulhos/SP	DME-10 / Aterro inertes		2011	O próprio	2003	
351880	Guarulhos/SP	DME-10 / Transbordo		2011	O próprio	2003	
351880	Guarulhos/SP	Horto Municipal		2011	O próprio	2002	
351880	Guarulhos/SP	Aterro de Inertes Cumbica - Dry Port		2011	O próprio	2003	
351880	Guarulhos/SP	ONG Recicla Cidadão	Unidade de triagem (galpão ou usina)	2011	O próprio	2008	Operação
351880	Guarulhos/SP	Unidade de Triagem de Materiais Recicláveis Taboão	Unidade de triagem (galpão ou usina)	2011	O próprio	1998	Operação
351880	Guarulhos/SP	Aterro Sanitário de Guarulhos - Cabuçu	Aterro sanitário	2011	O próprio	2001	Operação
351885	Guataporã/SP	ESTRE AMBIENTAL S.A.	Aterro sanitário	2011	O próprio	2007	Instalação
312880	Guidoval/MG	USINA DE TRIAGEM DE GUIDOVAL		Não Atualizada	O próprio	2001	
351890	Guzolândia/SP	Prefeitura Municipal de Guzolândia	Aterro sanitário	Não Atualizada	O próprio	2004	
351900	Herculândia/SP	Aterro em Vala	Aterro controlado	2011	O próprio	1997	
351900	Herculândia/SP	VALA ESPECÍFICA PARA RSS		2011	O próprio	2011	
351905	Holambra/SP	TRIAGEM		Não Atualizada	O próprio		
351905	Holambra/SP	Fazenda Dona Amélia - Aterro Controlado		Não Atualizada	O próprio	1997	
351907	Hortolândia/SP	HORTOENTULHO		2011	O próprio	2005	
351910	Iacanga/SP	Aterro Sanitário	Aterro sanitário	2011	O próprio	1998	Instalação
351910	Iacanga/SP	Usina de Reciclagem	Unidade de triagem (galpão ou usina)	2011	O próprio	2000	Operação
312930	Iapu/MG	COLETA IAPU	Aterro controlado	Não Atualizada	O próprio	2009	
312950	Ibiá/MG	ATERRO CONTROLADO DE IBIÁ	Aterro controlado	Não Atualizada	O próprio		
351940	Ibirá/SP	ATERRO SANITÁRIO MUNICIPAL	Aterro sanitário	2011	O próprio	2011	Outro tipo
312970	Ibiraci/MG	Aterro controlado de Ibiraci	Aterro controlado	2011	O próprio	2011	Não existe
351950	Ibirarema/SP	Aterro Sanitário em Valas Municipal	Aterro controlado	2011	O próprio	2002	Operação
312980	Ibititê/MG	Aterro Controlado do Município		2011	O próprio	2004	
351970	Ibiúna/SP	Aterro Sanitário Municipal de Ibiúna	Aterro sanitário	2011	O próprio	2007	Operação

TABELA Up05 - CADASTRO NACIONAL DE UNIDADES DE PROCESSAMENTO DE RESÍDUOS SÓLIDOS URBANOS

ANO DE
REFERÊNCIA
2011

Município de localização	Nome da unidade	Tipo	Situação da classificação	Município responsável pelo gerenciamento	Início de operação	Licença
Código Nome/UF						
REGIÃO SUDESTE	Up001	Up003		Up079	Up002	Up050
351970 Ibiúna/SP	Centro de Triagem e Comercialização de Materiais Recicláveis	Unidade de triagem (galpão ou usina)	2011	O próprio	2011	Não existe
352000 Igarapu do Tietê/SP	Aterro de Inertes de Igarapu do Tietê	Aterro de Resíduos da Construção Civil	2011	O próprio	2002	Operação
352000 Igarapu do Tietê/SP	Aterro Sanitário de Igarapu do Tietê	Aterro sanitário	2011	O próprio	1998	Operação
352010 Igarapava/SP	ATERRO SANITÁRIO MUNICIPAL	Aterro sanitário	2011	O próprio	1999	Operação
352020 Igaratá/SP	ATERRO SANITÁRIO MUNICIPAL	Aterro controlado	2011	O próprio		
352030 Iguape/SP	Aterro Sanitário	Aterro sanitário	Não Atualizada	O próprio	2003	Outro tipo
313040 Ijaci/MG	Lixão	Lixão	Não Atualizada	O próprio	2005	
352042 Ilha Comprida/SP	Estação de Transbordo	Unidade de transbordo	2011	O próprio	2009	Prévia
352044 Ilha Solteira/SP	Aterro Sanitário - Ilha Solteira	Aterro sanitário	2011	O próprio	2008	Instalação
313050 Ilicínea/MG	Usina de Reciclagem	Unidade de triagem (galpão ou usina)	2011	O próprio	2011	Operação
352050 Indaiatuba/SP	Aterro de galhos	Unidade de manejo de galhadas e podas	2011	O próprio	2002	
352050 Indaiatuba/SP	Aterro de Inerte	Aterro de Resíduos da Construção Civil	2011	O próprio	2005	Operação
352050 Indaiatuba/SP	Aterro Sanitário	Aterro sanitário	2011	O próprio	2002	Operação
352050 Indaiatuba/SP	centro de triagem de material reciclável	Unidade de triagem (galpão ou usina)	2011	O próprio	2009	Operação
313070 Indianópolis/MG	Indianópolis	Aterro controlado	Não Atualizada	O próprio		
352070 Indiaporã/SP	Aterro Em Valas Municipal	Aterro controlado	2011	O próprio		
313080 Ingaí/MG	Aterro Controlado de Ingaí	Aterro controlado	Não Atualizada	O próprio	2002	
313110 Inimutaba/MG	Lixão de Inimutaba	Lixão	Não Atualizada	O próprio		
352080 Inúbia Paulista/SP	Aterro Sanitário de Inúbia Paulista	Aterro sanitário	2011	O próprio	2002	
313115 Ipaba/MG	Lixão de Ipaba	Lixão	2011	O próprio	2005	Não existe
313120 Ipanema/MG	Usina de triagem e Compostagem de Lixo	Unidade de triagem (galpão ou usina)	2011	O próprio	2008	Operação
313120 Ipanema/MG	Aterro de Rejeitos	Aterro controlado	2011	O próprio	2008	Operação
313120 Ipanema/MG	Pátio de Compostagem	Unidade de compostagem (pátio ou usina)	2011	O próprio	2008	Operação
313120 Ipanema/MG	Bota Fora	Aterro de Resíduos da Construção Civil	2011	O próprio	2011	Outro tipo
313130 Ipatinga/MG	Central de Triagem Canaã		2011	O próprio	2000	
352100 Iperó/SP	Aterro Iperó		2011	O próprio	2005	
352100 Iperó/SP	CGA - Proactiva	Aterro sanitário	2011	O próprio	2010	Operação
352140 Iracemápolis/SP	Aterro Sanitário Municipal de Iracemápolis	Aterro sanitário	Não Atualizada	O próprio	1998	
352150 Irapuã/SP	Aterro Sanitário de Municipal de Irapuã	Aterro sanitário	Não Atualizada	O próprio	2008	
352170 Itaberá/SP	itaberá	Aterro sanitário	2011	O próprio	1999	
352170 Itaberá/SP	Associação de Coleta Seletiva Vovó Nega		2011	O próprio	2009	
313170 Itabira/MG	Aterro de Inertes		2011	O próprio	1991	
313170 Itabira/MG	Aterro de Inertes Nova Vista	Aterro de Resíduos da Construção Civil	2011	O próprio	2011	Operação

TABELA Up05 - CADASTRO NACIONAL DE UNIDADES DE PROCESSAMENTO DE RESÍDUOS SÓLIDOS URBANOS

ANO DE
REFERÊNCIA
2011

Município de localização		Nome da unidade	Tipo	Situação da classificação	Município responsável pelo gerenciamento	Início de operação	Licença
Código	Nome/UF						
REGIÃO SUDESTE		Up001	Up003		Up079	Up002	Up050
313170	Itabira/MG	CTMR - Central de Triagem de Materiais Recicláveis	Unidade de triagem (galpão ou usina)	2011	O próprio	1991	Operação
313170	Itabira/MG	Aterro Controlado	Aterro controlado	2011	O próprio	2011	Operação
313170	Itabira/MG	Compostagem Aramis		2011	O próprio	2003	
313170	Itabira/MG	Vala para RSS		2011	O próprio	1986	
313170	Itabira/MG	Compostagem São João XXIII		2011	O próprio	2002	
313190	Itabirito/MG	Aterro Sanitário		Não Atualizada	O próprio	2004	
330190	Itaboraí/RJ	centro de tratamento de resíduos Industriais	Aterro industrial	Não Atualizada	O próprio	2010	
313210	Itacarambi/MG	Aterro Controlado	Aterro controlado	2011	O próprio	2009	Prévia
330200	Itaguaí/RJ	Prefeitura municipal de itaguaí		2011	O próprio		
313220	Itaguara/MG	Lixao de Itaguara	Lixão	2011	O próprio	2001	
352180	Itaí/SP	ATERRO SANITÁRIO EM VALAS DO MUNICÍPIO DE ITAÍ	Aterro sanitário	2011	O próprio	2010	Operação
313230	Itaipé/MG	ATERRO SANITARIO	Aterro sanitário	2011	O próprio	2011	
352190	Itajobi/SP	Prefeitura Municipal de Itajobi	Vala especifica de RSS	Não Atualizada	O próprio	2000	
313240	Itajubá/MG	Aterro Controlado do Município de Itajubá		2011	O próprio	2005	
313240	Itajubá/MG	Aterro Sanitário	Aterro sanitário	2011	O próprio	2011	Operação
330205	Italva/RJ	lixao	Lixão	2011	O próprio		
313250	Itamarandiba/MG	Aterro Controlado de Itamarandiba	Aterro controlado	2011	O próprio	2010	
313290	Itamogi/MG	Usina de triagem e compostagem	Aterro controlado	2011	O próprio		Operação
313290	Itamogi/MG	USINA DE TRIAGEM E COMPOSTAGEM DOS RESÍDUOS SÓLIDO	Unidade de triagem (galpão ou usina)	2011	O próprio	2007	Operação
313300	Itamonte/MG	Depósito de Lixo	Lixão	2011	O próprio	1974	Não existe
313300	Itamonte/MG	Usina de Triagem e Compostagem de Resíduos Sólidos	Unidade de triagem (galpão ou usina)	2011	O próprio	2011	Operação
352210	Itanhaém/SP	Parque Vergara		2011	O próprio	1980	
313310	Itanhandu/MG	USINA DE COMPOSTAGEM E RECICLAGEM - UCR	Aterro controlado	Não Atualizada	O próprio	2001	
313330	Itaobim/MG	Aterro Sanitário Contolado d Itaobim	Aterro controlado	2011	O próprio	2011	
352215	Itaóca/SP	Aterro Sanitário em Valas	Aterro sanitário	2011	O próprio		
330210	Itaocara/RJ	Lixão	Lixão	Não Atualizada	O próprio		
313340	Itapagipe/MG	aterro controlado	Aterro controlado	2011	O próprio	2011	Não existe
313350	Itapecerica/MG	ITAPECERICA	Aterro controlado	2011	O próprio	1998	Não existe
352220	Itapecerica da Serra/SP	Centro de triagem	Unidade de triagem (galpão ou usina)	2011	O próprio	2007	Não existe
352220	Itapecerica da Serra/SP	Aterro Sanitário		2011	O próprio	2010	
352230	Itapetininga/SP	Aterro Controlado de Itapetininga	Aterro controlado	2011	O próprio	2011	Não existe
352240	Itapeva/SP	UPRS PILAO DAGUA	Aterro controlado	2011	O próprio	1986	Não existe
352250	Itapevi/SP	ESTRE - EMPRESA DE SANEAMENTO E TRATAMENTO DE RESÍ	Aterro controlado	2011	O próprio	2003	

TABELA Up05 - CADASTRO NACIONAL DE UNIDADES DE PROCESSAMENTO DE RESÍDUOS SÓLIDOS URBANOS

ANO DE
REFERÊNCIA
2011

Município de localização	Nome da unidade	Tipo	Situação da classificação	Município responsável pelo gerenciamento	Início de operação	Licença
Código Nome/UF						
REGIÃO SUDESTE	Up001	Up003		Up079	Up002	Up050
352260 Itapira/SP	Aterro Sanitário de Itapira	Aterro sanitário	2011	O próprio	1998	
352260 Itapira/SP	ASCORSI	Unidade de triagem (galpão ou usina)	2011	O próprio	2006	
352265 Itapirapuã Paulista/SP	Aterro Sanitário de Itapirapuã Paulista		Não Atualizada	O próprio	2003	
352270 Itápolis/SP	Aterro Sanitário do Município de Itápolis	Aterro controlado	2011	O próprio	1978	Não existe
352280 Itaporanga/SP	Aterro Sanitário Municipal	Aterro controlado	2011	O próprio	2011	Prévia
352300 Itapura/SP	Aterro Sanitário de Itapura	Aterro sanitário	Não Atualizada	O próprio	2010	
352310 Itaquaquecetuba/SP	Aterro Sanitário - PAJOAN	Aterro sanitário	Não Atualizada	O próprio	2005	
352320 Itararé/SP	Lixão de Itararé	Lixão	Não Atualizada	O próprio		
352330 Itariri/SP	LIXÃO MUNICIPAL DE ITARIRI	Lixão	2011	O próprio	2010	Não existe
352340 Itatiba/SP	Aterro Sanitário Municipal de Itatiba		2011	O próprio		
352350 Itatinga/SP	Aterro Sanitário Municipal	Aterro controlado	2011	O próprio	1997	
313375 Itaú de Minas/MG	ATERRO CONTROLADO	Aterro controlado	2011	O próprio	2010	Não existe
313375 Itaú de Minas/MG	Pátio de Compostagem	Unidade de compostagem (pátio ou usina)	2011	O próprio	1998	Não existe
313375 Itaú de Minas/MG	USINA DE TRIAGEM E COMPOSTAGEM	Unidade de triagem (galpão ou usina)	2011	O próprio	1998	
313380 Itaúna/MG	ATERRO SANITÁRIO MUNICIPAL	Aterro sanitário	2011	O próprio	2009	Operação
313380 Itaúna/MG	UNIDADE DE TRIAGEM	Unidade de triagem (galpão ou usina)	2011	O próprio	1994	Não existe
313380 Itaúna/MG	UNIDADE DE DISPOSIÇÃO DE RSD	Aterro de Resíduos da Construção Civil	2011	O próprio	1994	Não existe
313380 Itaúna/MG	USINA DE TRIAGEM		2011	O próprio		
313380 Itaúna/MG	UNIDADE DE MANEJO DE GALHADAS	Unidade de manejo de galhadas e podas	2011	O próprio	1994	Não existe
313400 Itinga/MG	Aterro Controlado	Aterro controlado	2011	O próprio	2009	Não existe
352360 Itirapina/SP	Aterro Sanitário de Itirapina	Aterro controlado	2011	O próprio	2011	Operação
352380 Itobi/SP	Aterro Sanitário em valas	Aterro sanitário	2011	O próprio	2010	
352390 Itu/SP	Aterro Sanitário de Itu	Aterro sanitário	2011	O próprio	1984	Operação
352390 Itu/SP	Aterro de Inertes	Aterro de Resíduos da Construção Civil	2011	O próprio	2001	Não existe
313420 Ituiutaba/MG	Lixão		2011	O próprio	1990	
313420 Ituiutaba/MG	Vala para RSS		2011	O próprio	2004	
313420 Ituiutaba/MG	Central da Coleta Seletiva	Outra	2011	O próprio	2002	Operação
313420 Ituiutaba/MG	Aterro Sanitário	Aterro sanitário	2011	O próprio	2005	Operação
313420 Ituiutaba/MG	Central Trat. e Destino Final de Resíduos Sólidos		2011	O próprio	2005	
313440 Iturama/MG	ATERRO CONTROLADO DE ITURAMA	Aterro controlado	Não Atualizada	O próprio		
313450 Itutinga/MG	ATERRO CONTROLADO MUNICIPAL DE ITUTINGA	Aterro controlado	2011	O próprio	2005	Não existe
352420 Jaborandi/SP	Und. de manejo galhadas e podas de Jaborandi	Unidade de manejo de galhadas e podas	Não Atualizada	O próprio	2004	
352420 Jaborandi/SP	Und. de Transbordo de Jaborandi	Área de transb e triagem de RCD e	Não Atualizada	O próprio	2004	

TABELA Up05 - CADASTRO NACIONAL DE UNIDADES DE PROCESSAMENTO DE RESÍDUOS SÓLIDOS URBANOS

ANO DE
REFERÊNCIA
2011

Município de localização		Nome da unidade	Tipo	Situação da classificação	Município responsável pelo gerenciamento	Início de operação	Licença
Código	Nome/UF						
REGIÃO SUDESTE		Up001	Up003		Up079	Up002	Up050
352420	Jaborandi/SP	ATERRO SANITÁRIO MUNICIPAL DE JABORANDI	Aterro sanitário	Não Atualizada	O próprio	2004	
352430	Jaboticabal/SP	Aterro Sanitário de Jaboticabal	Aterro sanitário	2011	O próprio	2002	Operação
352430	Jaboticabal/SP	Central de Reciclagem de Resíduos Construção civil	Área de reciclagem de RCD (=un reciclagem	2011	O próprio	2008	Operação
352430	Jaboticabal/SP	Triagem de Sucatas Metálicas e Não Metálicas	Unidade de triagem (galpão ou usina)	2011	O próprio	2008	Operação
352440	Jacareí/SP	Usina de Reciclagem	Outra	2011	O próprio		Não existe
352440	Jacareí/SP	ATT Amb. Tec. e Tratamento Ltda.	Unid. tratamento por microondas ou	2011	O próprio	2001	Operação
352440	Jacareí/SP	UNIDADE DE COMPOSTAGEM	Unidade de compostagem (pátio ou usina)	2011	O próprio		
352440	Jacareí/SP	Aterro sanitário	Aterro sanitário	2011	O próprio	1984	Operação
313470	Jacinto/MG	ATERRO CONTROLADO MUNICIPAL DE JACINTO	Aterro controlado	Não Atualizada	O próprio	2010	
313480	Jacuí/MG	UTCLD	Unidade de triagem (galpão ou usina)	Não Atualizada	O próprio	1999	
352460	Jacupiranga/SP	Prefeitura Municipal de Jacupiranga	Aterro sanitário	2011	O próprio		
352480	Jales/SP	Aterro Sanitário	Aterro sanitário	2011	O próprio	2009	Operação
352500	Jandira/SP	Estre Ambiental S/A.		Não Atualizada	O próprio	2001	
330227	Japeri/RJ	Vazadouro de resíduos sólidos urbanos	Aterro controlado	Não Atualizada	O próprio	1991	
352510	Jardinópolis/SP	CGR-Jardinópolis Centro de Gerenciamento de Residu	Aterro sanitário	2011	O próprio	2008	Operação
352520	Jarinu/SP	Aterro Sanitário	Aterro sanitário	2011	O próprio		
352530	Jaú/SP	Prefeitura Municipal de Jahu - Secretaria de Meio		2011	O próprio	1997	
313540	Jeceaba/MG	Aterro Controlado Municipal	Aterro controlado	2011	O próprio	2006	Outro tipo
313550	Jequeri/MG	ATERRO CONTROLADO DE JEQUERI	Aterro controlado	2011	O próprio	2006	Outro tipo
352540	Jeriquara/SP	aterro sanitario	Aterro sanitário	Não Atualizada	O próprio	2002	
313610	Joanésia/MG	Aterro Controlado de Joanésia	Aterro controlado	2011	O próprio	2010	
313620	João Monlevade/MG	Lixão do Andrade		2011	O próprio	1974	
313620	João Monlevade/MG	Consortio Publico de Gestão de Resíduos Sólidos	Aterro sanitário	2011	O próprio	2007	Operação
313620	João Monlevade/MG	Associação Trabalhadores de Limpeza e Materiais Re	Unidade de triagem (galpão ou usina)	2011	O próprio	2001	Outro tipo
352560	João Ramalho/SP	ATERRO SANITÁRIO DE JOÃO RAMALHO	Aterro sanitário	2011	O próprio	1999	Operação
313640	Joaquim Felício/MG	Usina de Reciclagem de Resíduos Sólidos	Unidade de triagem (galpão ou usina)	Não Atualizada	O próprio	2008	
313655	José Raydan/MG	ATERRO CONTROLADO DE JOSÉ RAYDAN	Aterro controlado	2011	O próprio	2005	Outro tipo
313670	Juiz de Fora/MG	Aterro Sanitário		2011	O próprio	1999	
313670	Juiz de Fora/MG	Aterro Sanitário (CTR)	Aterro sanitário	2011	O próprio	2010	Operação
313670	Juiz de Fora/MG	Unidade de Triagem APARES	Unidade de triagem (galpão ou usina)	2011	O próprio	1997	Operação
313670	Juiz de Fora/MG	Usina de Reciclagem		2011	O próprio	1987	
313670	Juiz de Fora/MG	Vala Séptica		2011	O próprio	2005	
313670	Juiz de Fora/MG	ECOPONTO	Unidade de transbordo	2011	O próprio	2007	Operação

TABELA Up05 - CADASTRO NACIONAL DE UNIDADES DE PROCESSAMENTO DE RESÍDUOS SÓLIDOS URBANOS

ANO DE
REFERÊNCIA
2011

Município de localização	Nome da unidade	Tipo	Situação da classificação	Município responsável pelo gerenciamento	Início de operação	Licença
Código Nome/UF						
REGIÃO SUDESTE	Up001	Up003		Up079	Up002	Up050
313670 Juiz de Fora/MG	Unidade de Compostagem		2011	O próprio		
313670 Juiz de Fora/MG	Aterro de Inertes	Aterro de Resíduos da Construção Civil	2011	O próprio	2010	Operação
352580 Júlio Mesquita/SP	ATERRO SANITÁRIO DE JÚLIO MESQUITA	Aterro sanitário	Não Atualizada	O próprio	2000	
352585 Jumirim/SP	Prefeitura Municipal de Jumirim	Unidade de manejo de galhadas e podas	2011	O próprio		Operação
352590 Jundiaí/SP	Transbordo	Unidade de transbordo	2011	O próprio	2002	Operação
352590 Jundiaí/SP	Aterro de Inertes	Aterro de Resíduos da Construção Civil	2011	O próprio	1996	
352590 Jundiaí/SP	Manejo de Galhos	Unidade de manejo de galhadas e podas	2011	O próprio	2003	
352610 Juquiá/SP	Vazadouro Municipal	Aterro controlado	2011	O próprio	1989	Não existe
313690 Juruiaia/MG	Usina de Compostagem de Lixo de Juruiaia	Unidade de compostagem (pátio ou usina)	Não Atualizada	O próprio	2002	
313710 Lagamar/MG	USINA DE COMPOSTAGEM DE LIXO	Unidade de compostagem (pátio ou usina)	Não Atualizada	O próprio	2008	
313720 Lagoa da Prata/MG	Aterro Controlado Lagoa da Prata	Aterro controlado	Não Atualizada	O próprio	1980	
313750 Lagoa Formosa/MG	Usina de Triagem de Lagoa Formosa - UTCL	Unidade de triagem (galpão ou usina)	Não Atualizada	O próprio	2010	
313753 Lagoa Grande/MG	Aterro Sanitário	Aterro sanitário	2011	O próprio	2008	Operação
313760 Lagoa Santa/MG	ATERRO CONTROLADO	Aterro controlado	Não Atualizada	O próprio	2010	Não existe
313760 Lagoa Santa/MG	COLETA SELETIVA	Unidade de triagem (galpão ou usina)	Não Atualizada	O próprio	2004	
313760 Lagoa Santa/MG	PONTO DO ENTULHO	Outra	Não Atualizada	O próprio	2011	Não existe
313780 Lambari/MG	Aterro Controlado Municipal de Lambari	Aterro controlado	2011	O próprio	2004	Não existe
313780 Lambari/MG	Vala específica de RSS		2011	O próprio		
320316 Laranja da Terra/ES	Aterro	Aterro controlado	2011	O próprio	2005	Outro tipo
352640 Laranjal Paulista/SP	Unidade de transbordo	Unidade de transbordo	Não Atualizada	O próprio	2010	
352660 Lavrinhas/SP	Vale Soluções Ambientais LTDA		2011	O próprio	2006	
352670 Leme/SP	Centro de Disposição de Resíduos Santa Ignácia	Aterro sanitário	2011	O próprio		Instalação
313835 Leme do Prado/MG	VALA DE RSS		Não Atualizada	O próprio	2005	
313835 Leme do Prado/MG	ATERRO CONTROLADO		Não Atualizada	O próprio	2005	
352680 Lençóis Paulista/SP	Aterro Controlado	Aterro controlado	2011	O próprio	1992	Operação
352680 Lençóis Paulista/SP	Usina de Reciclagem e Compostagem de Lixo de Lençó	Unidade de triagem (galpão ou usina)	2011	O próprio	1992	Operação
313860 Lima Duarte/MG	Lima Duarte	Outra	Não Atualizada	O próprio	2003	
352690 Limeira/SP	Aterro Sanitário	Aterro sanitário	2011	O próprio	1984	
313862 Limeira do Oeste/MG	ATERRO CONTROLADO DE LIMEIRA DO OESTE	Aterro controlado	2011	O próprio	2011	Não existe
352710 Lins/SP	Aterro Sanitário		2011	O próprio	2006	
352710 Lins/SP	Tranbordo de Resíduos Sólidos Urbanos	Unidade de transbordo	2011	O próprio	2009	Operação
313865 Lontra/MG	ATERRO CONTROLADO DE LONTRA	Aterro controlado	2011	O próprio	2011	
352725 Lourdes/SP	Aterro Sanitário Municipal de Lourdes	Aterro sanitário	2011	O próprio	1993	

TABELA Up05 - CADASTRO NACIONAL DE UNIDADES DE PROCESSAMENTO DE RESÍDUOS SÓLIDOS URBANOS

ANO DE
REFERÊNCIA
2011

Município de localização	Nome da unidade	Tipo	Situação da classificação	Município responsável pelo gerenciamento	Início de operação	Licença
Código Nome/UF						
REGIÃO SUDESTE	Up001	Up003		Up079	Up002	Up050
352740 Lucélia/SP	Prefeitura Municipal de Lucélia	Aterro sanitário	Não Atualizada	O próprio	2009	
352750 Lucianópolis/SP	Aterro Sanitário de Lucianópolis - SP	Aterro sanitário	2011	O próprio		Operação
352760 Luís Antônio/SP	ATERRO SANITÁRIO LUÍS ANTÔNIO	Aterro sanitário	Não Atualizada	O próprio	1997	
313868 Luislândia/MG	Lixão	Lixão	2011	O próprio	2011	Não existe
313870 Luminárias/MG	LU	Aterro controlado	Não Atualizada	O próprio	2000	
313880 Luz/MG	ATERRO CONTROLADO MUNICIPAL DE LUZ	Aterro controlado	Não Atualizada	O próprio	2005	
330240 Macaé/RJ	Secretaria Municipal de Serviços Públicos	Aterro sanitário	2011	O próprio	2011	
352800 Macatuba/SP	aterro sanitário em valas	Aterro sanitário	2011	O próprio	2007	Operação
352800 Macatuba/SP	central de coleta seletiva projeto lixo rico	Unidade de triagem (galpão ou usina)	2011	O próprio	2007	Não existe
352810 Macaúbal/SP	Aterro Sanitário SAEMA	Aterro sanitário	Não Atualizada	O próprio	2005	
352820 Macedônia/SP	Prefeitura Municipal de Macedônia	Lixão	2011	O próprio		
330245 Macuco/RJ	ATERRO SANITÁRIO	Aterro controlado	Não Atualizada	O próprio		
352830 Magda/SP	GALPÃO DE TRIAGEM	Unidade de triagem (galpão ou usina)	2011	O próprio	2009	
352830 Magda/SP	ATERRO SANITÁRIO DE MAGDA	Aterro sanitário	2011	O próprio	2002	Operação
330250 Magé/RJ	Bongaba	Aterro controlado	2011	O próprio	2001	Operação
352860 Manduri/SP	ATERRO CONTROLADO DE MANDURI	Aterro sanitário	2011	O próprio	2010	Operação
313930 Manga/MG	Área de Disposição Final de Resíduos Sólidos	Lixão	2011	O próprio	2000	
313940 Manhuaçu/MG	Usina de Triagem e Reciclagem de Lixo	Unidade de triagem (galpão ou usina)	2011	O próprio		Não existe
313940 Manhuaçu/MG	Aterro Sanitário	Aterro sanitário	2011	O próprio		
313960 Mantena/MG	ATERRO CONTROLADO MUNICIPAL DE MANTENA	Aterro controlado	2011	O próprio	2010	Operação
352870 Marabá Paulista/SP	Aterro Controlado de Marabá Paulista	Aterro controlado	2011	O próprio	2011	
352880 Maracá/SP	Aterro Sanitário de Maracá	Aterro controlado	2011	O próprio	2007	
352885 Marapoama/SP	UNIDADE DE TRIAGEM DE MARAPOAMA		2011	O próprio	2010	
313990 Maria da Fé/MG	Aterro Sanitário Municipal de Maria da Fé	Aterro controlado	2011	O próprio	2000	
314000 Mariana/MG	Aterro Sanitário de Mariana	Aterro sanitário	2011	O próprio	2009	Operação
352890 Mariápolis/SP	MARIAPOLIS	Aterro sanitário	Não Atualizada	O próprio	2000	
330270 Maricá/RJ	PREFEITURA MUNICIPAL DE MARICA	Aterro controlado	2011	O próprio	2011	Não existe
314010 Marilac/MG	Aterro Controlado	Aterro controlado	2011	O próprio	2011	
320335 Marilândia/ES	ATERRO CONTROLADO DE MARILÂNDIA	Aterro controlado	2011	O próprio	2011	
352900 Marília/SP	MII	Aterro controlado	2011	O próprio	1989	Não existe
314020 Maripá de Minas/MG	Usina de Lixo	Vala específica de RSS	2011	O próprio	2000	Operação
314020 Maripá de Minas/MG	Disposição final de rejeito: aterro controlado.	Aterro controlado	2011	O próprio	2011	Não existe
314020 Maripá de Minas/MG	Oxcetil (Tratamento de RSS)	Unid. tratamento por microondas ou	2011	O próprio	2000	

TABELA Up05 - CADASTRO NACIONAL DE UNIDADES DE PROCESSAMENTO DE RESÍDUOS SÓLIDOS URBANOS

ANO DE
REFERÊNCIA
2011

Município de localização	Nome da unidade	Tipo	Situação da classificação	Município responsável pelo gerenciamento	Início de operação	Licença
Código Nome/UF						
REGIÃO SUDESTE	Up001	Up003		Up079	Up002	Up050
314020 Maripá de Minas/MG	Unidade de Compostagem	Unidade de compostagem (pátio ou usina)	2011	O próprio	2000	Operação
314020 Maripá de Minas/MG	Outro (Fossa para RSS)		2011	O próprio	2000	
352920 Martinópolis/SP	Aterro Controlado em Valas		Não Atualizada	O próprio		
352920 Martinópolis/SP	Usina de Triagem		Não Atualizada	O próprio	2007	
352920 Martinópolis/SP	Unidade de Transbordo		Não Atualizada	O próprio		
352930 Matão/SP	Aterro Sanitário - Construtora Bema Ltda	Aterro sanitário	2011	O próprio	1985	Operação
352930 Matão/SP	Triagem de Matérias Recicláveis - Cooperasolmat	Área de reciclagem de RCD (=un reciclagem	2011	O próprio	1999	Operação
352930 Matão/SP	Pedreira Municipal	Outra	2011	O próprio	1985	Não existe
314070 Mateus Leme/MG	Aterro Controlado Municipal	Aterro controlado	2011	O próprio		
314120 Matutina/MG	USINA DE COMPOSTAGEM DE MATUTINA	Aterro controlado	2011	O próprio	2011	Operação
352940 Mauá/SP	BOA HORA	Unidade de tratamento por incineração	2011	O próprio	1988	Operação
352940 Mauá/SP	LARA Central de Trat. Resíduos	Aterro sanitário	2011	O próprio	1995	Operação
314140 Medina/MG	Lixao Municipal de Medina	Lixão	Não Atualizada	O próprio		
330280 Mendes/RJ	Aterro Municipal	Aterro controlado	2011	O próprio	1980	Não existe
330280 Mendes/RJ	Unidade de Reciclagem de Resíduos Sólidos	Unidade de triagem (galpão ou usina)	2011	O próprio	2005	
330280 Mendes/RJ	Usina de Mineralização de Resíduos Sólidos		2011	O próprio	1998	
352960 Meridiano/SP	Aterro Sanitário em Valas (Propost eng. ambiental)	Aterro controlado	2011	O próprio	2011	Operação
352965 Mesópolis/SP	Aterro Municipal de Mês'polis	Aterro controlado	Não Atualizada	O próprio	2002	
330285 Mesquita/RJ	COOMUB - Cooperativa de Mulheres da Baixada	Unidade de triagem (galpão ou usina)	2011	O próprio	2008	Não existe
330285 Mesquita/RJ	Associação Esperança de Trabalhadores Coletores de	Unidade de triagem (galpão ou usina)	2011	O próprio	2008	Não existe
330285 Mesquita/RJ	Unidade de Triagem COOPCARMO	Unidade de triagem (galpão ou usina)	2011	O próprio	1992	Operação
352970 Miguelópolis/SP	Aterro Sanitário	Aterro controlado	2011	O próprio	2009	
352970 Miguelópolis/SP	Aterro	Aterro controlado	2011	O próprio		Não existe
314190 Minduri/MG	Aterro Controlado de Minduri	Aterro controlado	2011	O próprio	2011	Prévia
330300 Miracema/RJ	Unidade de Tratamento Intensivo do Lixo de Miracem	Unidade de triagem (galpão ou usina)	Não Atualizada	O próprio	1998	
314210 Miradouro/MG	ATERRO CONTROLADO	Aterro controlado	Não Atualizada	O próprio	2005	
353000 Mira Estrela/SP	Aterro Saitário	Aterro sanitário	2011	O próprio	2008	Operação
353010 Mirandópolis/SP	Aterro Sanitário de Mirandópolis	Aterro sanitário	Não Atualizada	O próprio	2000	
353030 Mirassol/SP	Aterro Sanitário de Mirassol	Aterro sanitário	2011	O próprio	2002	Operação
353040 Mirassolândia/SP	Aterro Sanitário de Mirassolândia	Aterro sanitário	2011	O próprio	1999	
353050 Mococa/SP	mococa	Aterro sanitário	2011	O próprio	2005	
353070 Mogi Guaçu/SP	Area Publica Distrito Industrial Getulio Vargas II	Unidade de manejo de galhadas e podas	2011	O próprio	2002	Não existe
353070 Mogi Guaçu/SP	Area Particular Avenida Brasil	Aterro de Resíduos da Construção Civil	2011	O próprio	2011	Não existe

TABELA Up05 - CADASTRO NACIONAL DE UNIDADES DE PROCESSAMENTO DE RESÍDUOS SÓLIDOS URBANOS

ANO DE
REFERÊNCIA
2011

Município de localização		Nome da unidade	Tipo	Situação da classificação	Município responsável pelo gerenciamento	Início de operação	Licença
Código	Nome/UF						
REGIÃO SUDESTE		Up001	Up003		Up079	Up002	Up050
353070	Mogi Guaçu/SP	Area Particular Av. Tancredo Neves		2011	O próprio	2010	
353070	Mogi Guaçu/SP	Area Publica Parque dos Eucaliptos	Área de reciclagem de RCD (=un reciclagem	2011	O próprio	2009	Não existe
353070	Mogi Guaçu/SP	Aterro Sanitário Municipal	Aterro sanitário	2011	O próprio	1982	Operação
353100	Monções/SP	Aterro Sanitário em Valas	Aterro controlado	2011	O próprio	2001	Operação
353110	Mongaguá/SP	Sítio das Neves	Aterro sanitário	2011	O próprio	1995	Operação
314270	Montalvânia/MG	Lixão de Montalvânia	Lixão	2011	O próprio	2011	
320350	Montanha/ES	Aterro Sanitário	Aterro sanitário	Não Atualizada	O próprio	2009	
320350	Montanha/ES	Unidade de Compostagem	Unidade de compostagem (pátio ou usina)	Não Atualizada	O próprio	2009	
320350	Montanha/ES	Unidade de Triagem	Unidade de triagem (galpão ou usina)	Não Atualizada	O próprio	2009	
314290	Monte Azul/MG	MONTE AZUL	Lixão	2011	O próprio	2011	Prévia
314310	Monte Carmelo/MG	ATERRO SANITARIO DE MONTE CARMELO	Aterro sanitário	2011	O próprio	2005	Operação
353160	Monte Castelo/SP	Monte Castelo	Aterro sanitário	Não Atualizada	O próprio	2009	
314315	Monte Formoso/MG	Monte Formoso	Aterro sanitário	Não Atualizada	O próprio	2009	
314320	Monte Santo de Minas/MG	Monte Santo de Minas		2011	O próprio	2002	
314320	Monte Santo de Minas/MG	Campo da Aviação	Lixão	2011	O próprio	2002	Outro tipo
314330	Montes Claros/MG	Aterro Municipal	Lixão	2011	O próprio	2010	Não existe
314330	Montes Claros/MG	Vala para RSS		2011	O próprio	2000	
314340	Monte Sião/MG	Aterro Controlado de Monte Sião	Aterro controlado	Não Atualizada	O próprio		
314345	Montezuma/MG	Aterro Controlado Municipal	Aterro controlado	2011	O próprio	2007	Não existe
314350	Morada Nova de Minas/MG	ATERRO CONTROLADO		2011	O próprio	2008	
314350	Morada Nova de Minas/MG	Lixão	Lixão	2011	O próprio	2010	Não existe
314360	Morro da Garça/MG	ATERRO DE MORRO DA GARÇA	Aterro sanitário	2011	O próprio	2010	Outro tipo
314370	Morro do Pilar/MG	Morrense	Aterro controlado	Não Atualizada	O próprio	2008	
353205	Motuca/SP	Aterro Sanitário de Motuca	Aterro sanitário	2011	O próprio	2010	Operação
320360	Mucurici/ES	Unidade de Tratamento de Resíduos Sólidos	Unidade de compostagem (pátio ou usina)	2011	O próprio	2011	
320380	Muqui/ES	ATERRO CONTROLADO - SÃO FRANCISCO	Aterro controlado	2011	O próprio		
314390	Muriae/MG	Aterro Controlado de Muriae	Aterro controlado	2011	O próprio	2001	Não existe
314390	Muriae/MG	Unidade de Triagem	Unidade de triagem (galpão ou usina)	2011	O próprio	2003	Não existe
314400	Mutum/MG	ATERRO SANITARIO	Aterro sanitário	2011	O próprio	2011	Instalação
314410	Muzambinho/MG	Aterro Controlado de Muzambinho	Aterro controlado	2011	O próprio	2009	
353215	Nantes/SP	ATERRO SANITARIO	Aterro sanitário	2011	O próprio	1998	Operação
353215	Nantes/SP	UNIDADE DE TRIAGEM	Unidade de triagem (galpão ou usina)	2011	O próprio	2005	Operação
353220	Narandiba/SP	Aterro controlado em valas	Aterro sanitário	2011	O próprio	2000	Operação

TABELA Up05 - CADASTRO NACIONAL DE UNIDADES DE PROCESSAMENTO DE RESÍDUOS SÓLIDOS URBANOS

ANO DE
REFERÊNCIA
2011

Município de localização		Nome da unidade	Tipo	Situação da classificação	Município responsável pelo gerenciamento	Início de operação	Licença
Código	Nome/UF						
REGIÃO SUDESTE		Up001	Up003		Up079	Up002	Up050
330310	Natividade/RJ	Usina de Tratamento de Lixo		2011	O próprio	2006	
330310	Natividade/RJ	Lixão	Lixão	2011	O próprio	2011	Não existe
314450	Nazareno/MG	Ubá	Unidade de tratamento por incineração	2011	O próprio	2010	Operação
314450	Nazareno/MG	Aterro Controlado - UTC	Aterro controlado	2011	O próprio		
314460	Nepomuceno/MG	ATERRO CONTROLADO DE NEPOMUCENO	Aterro controlado	Não Atualizada	O próprio		
353260	Nhandeara/SP	ATERRO SANITARIO EM VALAS	Aterro sanitário	2011	O próprio	2008	Operação
330330	Niterói/RJ	Aterro Controlado do Morro do Céu	Aterro controlado	2011	O próprio	1983	Outro tipo
330330	Niterói/RJ	Usina de Triagem e Desidratação de Lixo		2011	O próprio	2004	
330330	Niterói/RJ	Unidade de Tratamento para Incineração de RSS		2011	O próprio	2002	
330330	Niterói/RJ	Célula para RSS no aterro Morro do Céu		2011	O próprio	1998	
353280	Nova Aliança/SP	ATERRO SANITÁRIO DE NOVA ALIANÇA	Aterro sanitário	2011	O próprio	2000	Operação
314467	Nova Belém/MG	LIXÃO DE NOVA BELÉM	Aterro controlado	2011	O próprio	2011	Outro tipo
353282	Nova Campina/SP	Prefeitura Municipal de Nova Campina	Aterro sanitário	2011	O próprio	2006	
353284	Nova Canaã Paulista/SP	Prefeitura Municipal	Aterro sanitário	2011	O próprio	1993	
353286	Nova Castilho/SP	ATERRO CONTROLADO DE NOVA CASTILHO	Aterro controlado	Não Atualizada	O próprio	1999	
330340	Nova Friburgo/RJ	Vala Séptica	Unid. tratamento por microondas ou	2011	O próprio	1998	Operação
330340	Nova Friburgo/RJ	Aterro Controlado	Aterro sanitário	2011	O próprio	2011	Operação
330340	Nova Friburgo/RJ	Usina de Triagem	Unidade de triagem (galpão ou usina)	2011	O próprio	1988	Outro tipo
330350	Nova Iguaçu/RJ	CTR - Nova Iguaçu	Aterro sanitário	2011	O próprio	2003	Operação
330350	Nova Iguaçu/RJ	Lixão Marambaia		2011	O próprio	1989	
314480	Nova Lima/MG	Aterro de Inertes	Aterro controlado	2011	O próprio	2002	Operação
314480	Nova Lima/MG	Vala para RSS		2011	O próprio	2002	
314480	Nova Lima/MG	Centro de Triagem da ASCAP	Unidade de triagem (galpão ou usina)	2011	O próprio	2011	Não existe
314480	Nova Lima/MG	Aterro Sanitário Norte	Aterro sanitário	2011	O próprio	2001	Prévia
353330	Nova Luzitânia/SP	ATERRO SANITARIO	Aterro sanitário	2011	O próprio	2011	Operação
353330	Nova Luzitânia/SP	Deposito residuos solidos nova luzitania	Área de reciclagem de RCD (=un reciclagem	2011	O próprio	2011	
314490	Nova Módica/MG	LIXÃO	Lixão	2011	O próprio	2011	
313660	Nova União/MG	Usina de Compostagem de Lixo	Unidade de compostagem (pátio ou usina)	Não Atualizada	O próprio	2007	
320390	Nova Venécia/ES	Secretaria Municipal de Obras	Lixão	Não Atualizada	O próprio	2009	
314530	Novo Cruzeiro/MG	PREFEITURA MUNICIPAL DE NOVO CRUZEIRO	Lixão	Não Atualizada	O próprio	2009	
353350	Novo Horizonte/SP	Centro de Triagem de Recicláveis	Unidade de triagem (galpão ou usina)	2011	O próprio	2011	
353370	Ocaçu/SP	lixão	Lixão	2011	O próprio		
353390	Olímpia/SP	CONSTROESTE	Vala especifica de RSS	2011	O próprio	2010	Operação

TABELA Up05 - CADASTRO NACIONAL DE UNIDADES DE PROCESSAMENTO DE RESÍDUOS SÓLIDOS URBANOS

ANO DE
REFERÊNCIA
2011

Município de localização	Nome da unidade	Tipo	Situação da classificação	Município responsável pelo gerenciamento	Início de operação	Licença
Código Nome/UF						
REGIÃO SUDESTE	Up001	Up003		Up079	Up002	Up050
314550 Olímpio Noronha/MG	Lixão	Lixão	2011	O próprio	2011	Outro tipo
314560 Oliveira/MG	Vala para Resíduos de Saúde		2011	O próprio	2009	
314560 Oliveira/MG	Aterro Sanitário	Aterro sanitário	2011	O próprio	2010	Operação
353400 Onda Verde/SP	ATERRO SANITÁRIO EM VALAS.	Aterro sanitário	2011	O próprio	2003	
314587 Orizânia/MG	Orizânia	Aterro controlado	Não Atualizada	O próprio	2003	
353440 Osasco/SP	Osasco	Aterro controlado	2011	O próprio	2011	
353460 Osvaldo Cruz/SP	Usina Municipal de Compostagem e Reciclagem de lixo de Osvaldo Cruz	Aterro sanitário	2011	O próprio	1993	Operação
353470 Ourinhos/SP	Aterro Controlado de Ourinhos	Aterro controlado	2011	O próprio	1960	
314590 Ouro Branco/MG	LIXÃO	Lixão	2011	O próprio	2011	
353475 Ouroeste/SP	ATERRO CONTROLADO EM VALAS	Aterro controlado	2011	O próprio	1999	Outro tipo
353475 Ouroeste/SP	UNIDADE DE TRIAGEM	Unidade de triagem (galpão ou usina)	2011	O próprio	2003	Não existe
353475 Ouroeste/SP	DEPOSITO TEMPORÁRIO DE PODAS	Unidade de manejo de galhadas e podas	2011	O próprio	2005	Não existe
353475 Ouroeste/SP	ÁREA DE TRANSB. DE RCD DISK ENTULHO	Outra	2011	O próprio	2003	Outro tipo
314600 Ouro Fino/MG	Aterro Controlado de Ouro Fino	Aterro controlado	Não Atualizada	O próprio	2008	
314610 Ouro Preto/MG	Aterro controlado de Ouro Preto	Aterro controlado	2011	O próprio	1996	Não existe
353490 Pacaembu/SP	Unidade de recebimento e entulho da construção civil	Aterro de Resíduos da Construção Civil	2011	O próprio	2006	Não existe
353490 Pacaembu/SP	ATERRO CONTROLADO DE PACAEMBU	Aterro sanitário	2011	O próprio	2008	Operação
314650 Pains/MG	Aterro Sanitário de Pains	Aterro sanitário	2011	O próprio	2009	
314655 Pai Pedro/MG	Lixão controlado do municipio de Pai Pedro	Lixão	2011	O próprio	1998	
314670 Palma/MG	Aterro Controlado	Aterro controlado	2011	O próprio	2006	
353520 Palmeira D Oeste/SP	Aterro em Valas.	Aterro sanitário	2011	O próprio		
353530 Palmital/SP	Aterro Sanitário	Aterro sanitário	2011	O próprio	2008	
320400 Pancas/ES	Aterro Sanitário Terceirizado	Aterro sanitário	2011	O próprio	2000	Operação
320400 Pancas/ES	Estação Provisória de Tranbordo	Unidade de transbordo	2011	O próprio	2005	Não existe
353540 Panorama/SP	ATERRO SANITÁRIO DE PANORAMA	Aterro controlado	2011	O próprio	2002	Operação
314690 Papagaios/MG	Usina de Triagem e Compostagem de Lixo	Unidade de triagem (galpão ou usina)	Não Atualizada	O próprio	2009	
314700 Paracatu/MG	Aterro Controlado de Paracatu	Aterro controlado	2011	O próprio	2001	
314710 Pará de Minas/MG	Galpão de Triagem	Unidade de triagem (galpão ou usina)	Não Atualizada	O próprio	2002	
314710 Pará de Minas/MG	Aterro Controlado	Aterro controlado	Não Atualizada	O próprio	2001	
314710 Pará de Minas/MG	Vala para RSS	Vala especifica de RSS	Não Atualizada	O próprio	2001	
353550 Paraguaçu Paulista/SP	Usina de Triagem	Unidade de triagem (galpão ou usina)	2011	O próprio	2005	Operação
353550 Paraguaçu Paulista/SP	Aterro Controlado em Vala	Aterro controlado	2011	O próprio	2005	Operação
353560 Paraibuna/SP	Aterro Controlado de Paraibuna	Aterro controlado	2011	O próprio	2010	Operação

TABELA Up05 - CADASTRO NACIONAL DE UNIDADES DE PROCESSAMENTO DE RESÍDUOS SÓLIDOS URBANOS

ANO DE
REFERÊNCIA
2011

Município de localização	Nome da unidade	Tipo	Situação da classificação	Município responsável pelo gerenciamento	Início de operação	Licença
Código Nome/UF						
REGIÃO SUDESTE	Up001	Up003		Up079	Up002	Up050
314730 Paraisópolis/MG	Aterro Controlado de Paraisópolis	Aterro controlado	2011	O próprio	2011	
353590 Paranapuã/SP	Lixão de Paranapuã	Aterro controlado	2011	O próprio	2011	Operação
314740 Paraopeba/MG	ATERRO CONTROLADO	Aterro controlado	2011	O próprio		
353610 Pardinho/SP	Prefeitura Municipal de Pardinho	Outra	Não Atualizada	O próprio	2009	
353625 Parisi/SP	Aterro Sanitário Parisi	Aterro sanitário	2011	O próprio	2003	Operação
314750 Passabém/MG	ATERRO CONTROLADO	Aterro controlado	2011	O próprio	2007	Operação
314760 Passa Quatro/MG	Aterro Sanitário Controlado	Aterro controlado	2011	O próprio	2009	Operação
314790 Passos/MG	Aterro Controlado Municipal	Aterro controlado	2011	O próprio	1996	Outro tipo
314800 Patos de Minas/MG	Aterro Sanitário de Patos de Minas	Aterro sanitário	2011	O próprio	2008	Operação
314810 Patrocínio/MG	Aterro Controlado de Patrocínio/MG	Aterro controlado	2011	O próprio	1998	
330385 Paty do Alferes/RJ	Usina de triagem, compostagem e reciclagem de Paty	Outra	2011	O próprio	2011	Instalação
353640 Paulicéia/SP	ATERRO MUNICIPAL DE PAULICÉIA	Aterro sanitário	Não Atualizada	O próprio	2010	
353650 Paulínia/SP	Unidade de Tratamento de RSS - Incinerador Silcon	Unidade de tratamento por incineração	Não Atualizada	O próprio	2000	
353650 Paulínia/SP	Aterro Sanitário de Paulínia - Estre	Aterro sanitário	Não Atualizada	O próprio	2000	
314840 Paulistas/MG	PREFEITURA MUNICIPAL DE PAULISTAS	Lixão	2011	O próprio	2006	Outro tipo
353660 Paulo de Faria/SP	Aterro sanitário	Aterro sanitário	Não Atualizada	O próprio	2009	
314850 Pavão/MG	PAVÃO	Aterro controlado	Não Atualizada	O próprio	1996	
314860 Peçanha/MG	Prefeitura Municipal de Peçanha	Lixão	Não Atualizada	O próprio	1980	
353670 Pederneiras/SP	Prefeitura Municipal de Pederneiras	Aterro controlado	2011	O próprio	2011	Operação
314875 Pedra Bonita/MG	Unidade de aterro Sanitario	Aterro sanitário	2011	O próprio	2010	Não existe
314890 Pedra do Indaiá/MG	Vala de RSS	Vala especifica de RSS	2011	O próprio	2005	
314890 Pedra do Indaiá/MG	Aterro Controlado de Pedra do Indaiá	Aterro controlado	2011	O próprio	2005	
314900 Pedra Dourada/MG	Aterro Controlado de Pedra Dourada	Aterro controlado	2011	O próprio	2003	
314910 Pedralva/MG	CENTRO DE TRIAGEM E COMPOSTAGEM TAIUVEIRA	Unidade de triagem (galpão ou usina)	2011	O próprio	2003	Não existe
314910 Pedralva/MG	CENTRO DE TRIAGEM E COMPOSTAGEM TAIUVERA	Aterro sanitário	2011	O próprio	2003	Não existe
353690 Pedranópolis/SP	ATERRO SANITÁRIO DE PEDRANÓPOLIS-SP	Aterro sanitário	Não Atualizada	O próprio	2010	
353710 Pedreira/SP	Aterro Sanitário do Município de Pedreira	Aterro sanitário	2011	O próprio	2007	Operação
353715 Pedrinhas Paulista/SP	Aterro Controlado de Pedrinhas Paulista	Aterro sanitário	2011	O próprio	2003	
314920 Pedrinópolis/MG	Aterro controlado	Aterro controlado	2011	O próprio	2010	Não existe
353730 Penápolis/SP	Vala Especifica para RSS	Vala especifica de RSS	2011	O próprio	1999	Operação
353730 Penápolis/SP	Aterro para entulhos	Aterro de Resíduos da Construção Civil	2011	O próprio	1994	Operação
353730 Penápolis/SP	Equipamento de Autoclavagem	Unid. tratamento por microondas ou	2011	O próprio	2005	Operação
353730 Penápolis/SP	Unidade de Manejo de Galhadas ou Podas	Unidade de manejo de galhadas e podas	2011	O próprio	2003	Operação

TABELA Up05 - CADASTRO NACIONAL DE UNIDADES DE PROCESSAMENTO DE RESÍDUOS SÓLIDOS URBANOS

ANO DE
REFERÊNCIA
2011

Município de localização	Nome da unidade	Tipo	Situação da classificação	Município responsável pelo gerenciamento	Início de operação	Licença
Código Nome/UF						
REGIÃO SUDESTE	Up001	Up003		Up079	Up002	Up050
353730 Penápolis/SP	Unidade de Triagem	Unidade de triagem (galpão ou usina)	2011	O próprio	2000	Operação
353730 Penápolis/SP	Aterro Sanitário	Aterro sanitário	2011	O próprio	1994	Operação
314950 Pequeri/MG	Aterro Controlado	Aterro controlado	Não Atualizada	O próprio	2005	
353740 Pereira Barreto/SP	Aterro Sanitário de Pereira Barreto	Aterro sanitário	2011	O próprio	1990	Operação
314995 Peritoito/MG	USINA DE COMPOSTAGEM DE RESIDUOS SOLIDOS	Unidade de compostagem (pátio ou usina)	Não Atualizada	O próprio	2009	
353760 Peruíbe/SP	Aterro Controlado JARDIM MARCIA II	Aterro controlado	Não Atualizada	O próprio	1991	
315000 Pescador/MG	ATERRO SANITÁRIO DA CIDADE DE PESCADOR	Lixão	2011	O próprio		Não existe
330390 Petrópolis/RJ	Duarte da Silva e Pedr	Aterro controlado	2011	O próprio	1989	Operação
353770 Piacatu/SP	Aterro Sanitário	Aterro sanitário	2011	O próprio	2001	Operação
353780 Piedade/SP	Aterro Sanitário Municipal	Aterro sanitário	2011	O próprio	2011	Operação
315015 Piedade de Caratinga/MG	Aterro Controlado	Aterro controlado	2011	O próprio	2011	Instalação
353790 Pilar do Sul/SP	ATERRO SANITÁRIO DE PILAR DO SUL	Aterro sanitário	Não Atualizada	O próprio		
315050 Pimenta/MG	ATERRO CONTROLADO DE PIMENTA	Aterro controlado	Não Atualizada	O próprio	2011	Não existe
353800 Pindamonhangaba/SP	Aterro Controlado	Aterro sanitário	2011	O próprio	1980	Operação
315053 Pingo-D ÁGUA/MG	UNIDADE DE COMPOSTAGEM DE RESÍDUOS SÓLIDOS	Unidade de triagem (galpão ou usina)	2011	O próprio	2003	
315053 Pingo-D ÁGUA/MG	UTCL	Aterro controlado	2011	O próprio		
330395 Pinheiral/RJ	Secretaria municipal de obras, serviços publicos e	Unidade de transbordo	2011	O próprio	2011	Outro tipo
353850 Piquete/SP	ATERRO CONTROLADO	Aterro controlado	2011	O próprio		
353870 Piracicaba/SP	Unidade de Transbordo de resíduos de Saúde	Unidade de transbordo	2011	O próprio	2007	
353870 Piracicaba/SP	Aterro Piracicaba		2011	O próprio	1989	
353870 Piracicaba/SP	Unidade de Transbordo	Unidade de transbordo	2011	O próprio	2007	
353870 Piracicaba/SP	Unidade de Triagem	Unidade de triagem (galpão ou usina)	2011	O próprio	2007	
353870 Piracicaba/SP	Unidade de Resíduos da Construção e Demolição	Área de reciclagem de RCD (=un reciclagem	2011	O próprio	2009	
330400 Pirai/RJ	ATERRO SANITÁRIO DE PIRAI	Aterro sanitário	2011	O próprio	2002	
353880 Piraju/SP	DEOSP - Piraju	Aterro sanitário	2011	O próprio	2002	Operação
315070 Pirajuba/MG	Usina de Triagem,Compost. e Dest. Final de RS Urb.	Lixão	Não Atualizada	O próprio	1980	
353900 Pirangi/SP	Aterro Controlado de Pirangi	Aterro controlado	2011	O próprio	2006	Operação
315110 Pirapetinga/MG	UTCL- Usina de Triagem de Pirapetinga	Unidade de triagem (galpão ou usina)	Não Atualizada	O próprio	2003	
315120 Pirapora/MG	Aterro Sanitário de Pirapora	Aterro sanitário	2011	O próprio	2009	Operação
315120 Pirapora/MG	Central de triagem da Cooperativa	Unidade de triagem (galpão ou usina)	2011	O próprio	2003	Não existe
315120 Pirapora/MG	Bota fora municipal	Outra	2011	O próprio	1985	Não existe
315120 Pirapora/MG	ASCARPI	Unidade de triagem (galpão ou usina)	2011	O próprio	2003	Não existe
353920 Pirapozinho/SP	Lixão	Lixão	2011	O próprio	2004	Operação

TABELA Up05 - CADASTRO NACIONAL DE UNIDADES DE PROCESSAMENTO DE RESÍDUOS SÓLIDOS URBANOS

ANO DE
REFERÊNCIA
2011

Município de localização	Nome da unidade	Tipo	Situação da classificação	Município responsável pelo gerenciamento	Início de operação	Licença
Código Nome/UF						
REGIÃO SUDESTE	Up001	Up003		Up079	Up002	Up050
353930 Pirassununga/SP	Aterro Municipal de Pirassununga	Aterro controlado	2011	O próprio	1998	
353950 Pitangueiras/SP	CGR - Guatapar	Aterro sanitrio	2011	O prprio	2008	Opero
353970 Platina/SP	Aterro sanitrio em valas	Aterro sanitrio	2011	O prprio		
353980 Po/SP	Cooperativa de Reciclagem Unidos pelo Meio Ambient	Unidade de triagem (galpo ou usina)	2011	O prprio	1997	Opero
315180 Poos de Caldas/MG	Unidade de RCC	Aterro de Resduos da Construo Civil	2011	O prprio	2009	Opero
315180 Poos de Caldas/MG	Rodolfo Kobaishi Marques	Aterro de Resduos da Construo Civil	2011	O prprio	2011	Opero
315180 Poos de Caldas/MG	Aterro Controlado	Aterro controlado	2011	O prprio	1978	
315180 Poos de Caldas/MG	Caamba Ramos Ltda.	Aterro de Resduos da Construo Civil	2011	O prprio	2011	Opero
315180 Poos de Caldas/MG	DETROIT Locao de Caambas e Equipamentos Ltda.	Aterro de Resduos da Construo Civil	2011	O prprio	2011	Opero
315180 Poos de Caldas/MG	Vala Especfica de RSS		2011	O prprio	1978	
315180 Poos de Caldas/MG	Unidade de Triagem Recicla Poos	Unidade de triagem (galpo ou usina)	2011	O prprio		
315190 Pocrane/MG	Unidade de Triagem De Pocrane	Unidade de triagem (galpo ou usina)	No Atualizada	O prprio	2008	
353990 Polni/SP	POLONI	Aterro sanitrio	2011	O prprio	2003	Outro tipo
315200 Pompu/MG	SECRETARIA MUNICIPAL DE MEIO AMBIENTE E URBANISMO	Outra	2011	O prprio		
315200 Pompu/MG	LIXO	Lixo	2011	O prprio		
354010 Pongai/SP	PREFEITURA MUNICIPAL DE PONGAI	Aterro sanitrio	2011	O prprio	2006	Opero
320425 Ponto Belo/ES	PONTO BELO MUNICIPIO	Lixo	2011	O prprio	1997	
315217 Ponto dos Volantes/MG	Lixo	Aterro controlado	2011	O prprio	2000	
354040 Populina/SP	Populina	Aterro controlado	2011	O prprio	2000	Opero
330410 Porcincula/RJ	Aterro Controlado	Aterro controlado	2011	O prprio	2011	Prvia
330410 Porcincula/RJ	USINA DE TRIAGEM E COMPOSTAGEM	Unidade de triagem (galpo ou usina)	2011	O prprio	2009	
354070 Porto Ferreira/SP	Aterro Sanitrio de Porto Ferreira	Aterro sanitrio	2011	O prprio	1998	Opero
315240 Pot/MG	Aterro Controlado	Aterro controlado	2011	O prprio	2000	No existe
315250 Pouso Alegre/MG	Aterro Sanitrio de Pouso Alegre	Aterro sanitrio	2011	O prprio	2010	Opero
315250 Pouso Alegre/MG	Acampa- Associao dos Catadores de Materiais Reci		2011	O prprio	2005	
354085 Pracinha/SP	Aterro Sanitrio de Pracinha	Aterro controlado	2011	O prprio		
354085 Pracinha/SP	Aterro Sanitrio de Pracinha	Aterro controlado	2011	O prprio	2000	
354100 Praia Grande/SP	Unidade de Transbordo - Praia Grande	Unidade de transbordo	2011	O prprio	2004	Prvia
315280 Prata/MG	Aterro Controlado de Prata	Aterro controlado	2011	O prprio	2011	
315300 Pratinha/MG	aterro controlado	Aterro controlado	2011	O prprio	2005	
354110 Presidente Alves/SP	Aterro Sanitrio em Valas de Presidente Alves	Aterro sanitrio	2011	O prprio	2010	Opero
315310 Presidente Bernardes/MG	Depsito de Lixo de Presidente Bernardes/MG	Aterro controlado	2011	O prprio	2005	No existe
354130 Presidente Epitcio/SP	Centro de Triagem de Materiais Reciclveis	Unidade de triagem (galpo ou usina)	2011	O prprio	2003	

TABELA Up05 - CADASTRO NACIONAL DE UNIDADES DE PROCESSAMENTO DE RESÍDUOS SÓLIDOS URBANOS

ANO DE
REFERÊNCIA
2011

Município de localização	Nome da unidade	Tipo	Situação da classificação	Município responsável pelo gerenciamento	Início de operação	Licença
Código Nome/UF						
REGIÃO SUDESTE	Up001	Up003		Up079	Up002	Up050
354130 Presidente Epitácio/SP	Aterro Sanitário em sistema de valas	Aterro controlado	2011	O próprio	1998	
354140 Presidente Prudente/SP	Barracão de Reciclagem	Unidade de triagem (galpão ou usina)	2011	O próprio	1997	
354140 Presidente Prudente/SP	Incinerador		2011	O próprio	1998	
354140 Presidente Prudente/SP	Lixão	Lixão	2011	O próprio	2011	
354150 Presidente Venceslau/SP	aterro sanitario	Aterro sanitário	2011	O próprio	2004	
354165 Quadra/SP	Aterro de Inertes de Quadra	Aterro de Resíduos da Construção Civil	Não Atualizada	O próprio	2005	
354165 Quadra/SP	Aterro Sanitário de Quadra	Aterro sanitário	Não Atualizada	O próprio	2001	
354170 Quatá/SP	ATERRO CONTROLADO DE QUATÁ	Aterro controlado	Não Atualizada	O próprio		
354170 Quatá/SP	UND. DE TRIAGEM CIVAP	Unidade de triagem (galpão ou usina)	Não Atualizada	O próprio	2001	
354170 Quatá/SP	ASSOCIAÇÃO DE CATADORES -ASQUARE	Unidade de triagem (galpão ou usina)	Não Atualizada	O próprio	2009	
315380 Queluzito/MG	UTC - Unidade de Triagem e Compostagem dos Resíduos Sólidos	Unidade de triagem (galpão ou usina)	2011	O próprio	2008	Operação
354200 Quintana/SP	ATERRO SANITARIO	Aterro sanitário	2011	O próprio	2005	
354210 Rafard/SP	Rafard	Aterro sanitário	2011	O próprio	2000	Prévia
315390 Raposos/MG	Unidade de Triagem		Não Atualizada	O próprio		
315400 Raul Soares/MG	Usina de Triagem e Compostagem de Lixo	Unidade de compostagem (pátio ou usina)	2011	O próprio	2010	Operação
315400 Raul Soares/MG	Aterro Controlado	Aterro controlado	2011	O próprio		
354230 Redenção da Serra/SP	Aterro Sanitário de Redenção da Serra	Aterro sanitário	2011	O próprio	2000	Prévia
354240 Regente Feijó/SP	Unidade de Triagem de Regente Feijó	Aterro controlado	2011	O próprio	2011	Não existe
354250 Reginópolis/SP	Aterro Controlado de Reginópolis	Aterro controlado	2011	O próprio	2011	Operação
354260 Registro/SP	Cooperativa Cidadão Catador		Não Atualizada	O próprio	2002	
354260 Registro/SP	Lixão Carapiranga		Não Atualizada	O próprio	1985	
330420 Resende/RJ	Aterro controlado de Resende	Aterro controlado	Não Atualizada	O próprio	1992	
315420 Resende Costa/MG	Aterro Controlado de Resende Costa	Aterro controlado	2011	O próprio	2000	Operação
315430 Resplendor/MG	ATERRO SANITARIO COMPARTILHADO ENTRE RESPLENDOR E	Aterro sanitário	Não Atualizada	O próprio	2008	
315440 Ressaquinha/MG	Galpão de triagem e reciclagem do lixo	Unidade de triagem (galpão ou usina)	2011	O próprio	2010	Outro tipo
315440 Ressaquinha/MG	Aterro controlado	Aterro controlado	2011	O próprio	2001	Outro tipo
315445 Riachinho/MG	Aterro controlado	Aterro controlado	2011	O próprio	2000	Operação
354280 Ribeira/SP	Aterro Sanitário de Ribeira		Não Atualizada	O próprio	2009	
354310 Ribeirão Corrente/SP	aterro sanitário em vala	Aterro sanitário	2011	O próprio		
315460 Ribeirão das Neves/MG	Aterro Controlado Municipal		Não Atualizada	O próprio	1997	
354325 Ribeirão Grande/SP	Aterro Sanitário Estrada Ferreira dos matos	Aterro sanitário	2011	O próprio	2008	Operação
354325 Ribeirão Grande/SP	Pátio de Compostagem	Unidade de compostagem (pátio ou usina)	2011	O próprio	2008	Operação
354330 Ribeirão Pires/SP	Galpão de triagem de resíduos sólidos	Unidade de triagem (galpão ou usina)	2011	O próprio	2004	Operação

TABELA Up05 - CADASTRO NACIONAL DE UNIDADES DE PROCESSAMENTO DE RESÍDUOS SÓLIDOS URBANOS

ANO DE
REFERÊNCIA
2011

Município de localização	Nome da unidade	Tipo	Situação da classificação	Município responsável pelo gerenciamento	Início de operação	Licença
Código Nome/UF						
REGIÃO SUDESTE	Up001	Up003		Up079	Up002	Up050
354340 Ribeirão Preto/SP	Aterro Sanitário Municipal		2011	O próprio	2000	
354340 Ribeirão Preto/SP	Reciclagem de Entulhos	Área de reciclagem de RCD (=un reciclagem	2011	O próprio	1996	Operação
354340 Ribeirão Preto/SP	TRANSBORDO	Unidade de transbordo	2011	O próprio	2009	Operação
354340 Ribeirão Preto/SP	Unidade de Reciclagem de Galhos	Unidade de manejo de galhadas e podas	2011	O próprio	2009	
354340 Ribeirão Preto/SP	Microondas	Unid. tratamento por microondas ou	2011	O próprio	1950	Operação
354340 Ribeirão Preto/SP	Centro de Triagem		2011	O próprio	2002	
354360 Rifaina/SP	ATERRO SANITARIO MUNICIPAL	Aterro sanitário	2011	O próprio		
354370 Rincão/SP	Aterro Sanitário de Rincão	Aterro sanitário	2011	O próprio	2002	Operação
320435 Rio Bananal/ES	Rio Bananal	Aterro controlado	2011	O próprio		
330430 Rio Bonito/RJ	Aterro Sanitário Municipal	Aterro sanitário	2011	O próprio	1996	Outro tipo
354390 Rio Claro/SP	Vala para Resíduos Industriais	Aterro industrial	2011	O próprio	2001	Operação
354390 Rio Claro/SP	COOPERVIVA - Cooperativa dos Catadores de Material	Unidade de triagem (galpão ou usina)	2011	O próprio	2002	Não existe
354390 Rio Claro/SP	Área destinada a restos de Podas e Galhos	Unidade de manejo de galhadas e podas	2011	O próprio	2001	
354390 Rio Claro/SP	Aterro Sanitário Municipal de Rio Claro SP	Aterro sanitário	2011	O próprio	2001	Operação
354390 Rio Claro/SP	Área de Transbordo para Resíduos dos Serviços de S	Unidade de transbordo	2011	O próprio	2001	Não existe
330450 Rio das Flores/RJ	UND. DE TRIAGEM MACHADO & RAPOSO CONSTRUÇÕES	Unidade de triagem (galpão ou usina)	2011	O próprio	2011	
330450 Rio das Flores/RJ	Aterro Controlado da UTC Machado&Raposo Construções/2011	Aterro controlado	2011	O próprio		
354400 Rio das Pedras/SP	Aterro Municipal Sanitário	Aterro sanitário	2011	O próprio	2008	Operação
330455 Rio de Janeiro/RJ	CSR Jacarepaguá		2011	O próprio	2003	
330455 Rio de Janeiro/RJ	Estação Jacarepaguá	Unidade de transbordo	2011	O próprio	2001	Não existe
330455 Rio de Janeiro/RJ	CSR Botafogo		2011	O próprio	2002	
330455 Rio de Janeiro/RJ	CTTRSS Gericinó		2011	O próprio	2005	
330455 Rio de Janeiro/RJ	Área de Transbordo e Triagem (Km0 da rodovia Washi	Área de transb e triagem de RCD e	2011	O próprio	1995	Não existe
330455 Rio de Janeiro/RJ	Área p/ entulho/mat. Cobert CTR Gericinó	Área de reciclagem de RCD (=un reciclagem	2011	O próprio	1987	Operação
330455 Rio de Janeiro/RJ	CTR Gericinó	Aterro sanitário	2011	O próprio	1987	Operação
330455 Rio de Janeiro/RJ	Usina de Irajá 2	Unidade de transbordo	2011	O próprio	1977	Não existe
330455 Rio de Janeiro/RJ	Usina do Caju	Unidade de triagem (galpão ou usina)	2011	O próprio	1992	Não existe
330455 Rio de Janeiro/RJ	Usina do Caju 2	Unidade de compostagem (pátio ou usina)	2011	O próprio	1992	Não existe
330455 Rio de Janeiro/RJ	Usina de Irajá	Unidade de triagem (galpão ou usina)	2011	O próprio	1977	Não existe
330455 Rio de Janeiro/RJ	Estação do Caju	Unidade de transbordo	2011	O próprio	2001	Não existe
315500 Rio Doce/MG	usina de triagem e compostagem de rio doce	Unidade de triagem (galpão ou usina)	2011	O próprio	2005	
315500 Rio Doce/MG	aterro controlado	Aterro controlado	2011	O próprio	2005	Operação
315510 Rio do Prado/MG	ATERRO CONTROLADO DO RIO DO PRADO	Aterro controlado	2011	O próprio	2006	Não existe

TABELA Up05 - CADASTRO NACIONAL DE UNIDADES DE PROCESSAMENTO DE RESÍDUOS SÓLIDOS URBANOS

ANO DE
REFERÊNCIA
2011

Município de localização	Nome da unidade	Tipo	Situação da classificação	Município responsável pelo gerenciamento	Início de operação	Licença
Código Nome/UF						
REGIÃO SUDESTE	Up001	Up003		Up079	Up002	Up050
354420 Riolândia/SP	ATERRO SANITARIO	Aterro sanitário	2011	O próprio		
354420 Riolândia/SP	Aterro Sanitário em valas		2011	O próprio	2009	
315530 Rio Manso/MG	Rio Manso	Aterro controlado	2011	O próprio	2009	Não existe
320440 Rio Novo do Sul/ES	LIXÃO DE RIO NOVO DO SUL	Lixão	Não Atualizada	O próprio	1991	
315590 Rio Preto/MG	Usina Compostagem Rio Preto - MG	Unidade de compostagem (pátio ou usina)	2011	O próprio	2000	
315590 Rio Preto/MG	Aterro sanitário de Rio Preto - MG	Aterro controlado	2011	O próprio	2000	Outro tipo
315590 Rio Preto/MG	usina de triagem	Unidade de triagem (galpão ou usina)	2011	O próprio	2000	
354350 Riversul/SP	ATERRO SANITÁRIO DE PADILHA	Aterro sanitário	2011	O próprio	2011	Operação
315620 Rochedo de Minas/MG	ATERRO SANITÁRIO DE ROCHEDO DE MINAS	Aterro controlado	2011	O próprio	2011	Não existe
354425 Rosana/SP	Aterro controlado	Aterro controlado	2011	O próprio		Operação
315645 Rosário da Limeira/MG	Aterro Controlado	Aterro controlado	Não Atualizada	O próprio	2009	
354440 Rubiácea/SP	ATERRO SANITÁRIO	Aterro sanitário	2011	O próprio		Operação
354450 Rubinéia/SP	Aterro Controlado	Aterro controlado	2011	O próprio	2002	
315670 Sabará/MG	Centro de Disposição de Resíduos - Macaúbas	Aterro sanitário	2011	O próprio	2005	
315680 Sabinópolis/MG	ATERRO CONTROLADO MUNICIPAL SABINÓPOLIS	Aterro controlado	2011	O próprio	2011	Não existe
354470 Sagres/SP	Aterro Sanitário	Aterro sanitário	2011	O próprio	2003	Operação
354480 Sales/SP	Prefeitura Municipal de sales	Aterro controlado	2011	O próprio		
354490 Sales Oliveira/SP	Prefeitura Municipal de Sales Oliveira	Outra	Não Atualizada	O próprio		
315700 Salinas/MG	Aterro controlado	Aterro controlado	2011	O próprio	2001	
354520 Salto/SP	Aterro Sanitário	Aterro sanitário	2011	O próprio	1996	Operação
315710 Salto da Divisa/MG	PREFEITURA MUNICIPAL		Não Atualizada	O próprio		
354530 Salto de Pirapora/SP	Aterro Sanitário	Aterro controlado	2011	O próprio	1999	Operação
354540 Salto Grande/SP	Aterro Controlado de Salto Grande	Aterro controlado	Não Atualizada	O próprio		
315720 Santa Bárbara/MG	Aterro Sanitário de Santa Bárbara	Aterro controlado	Não Atualizada	O próprio		
354580 Santa Bárbara D Oeste/SP	Depósito de Entulhos	Outra	2011	O próprio	2004	
354580 Santa Bárbara D Oeste/SP	Aterro Sanitário Municipal de Santa Bárbara dOeste	Aterro sanitário	2011	O próprio	1995	
354600 Santa Branca/SP	aterro sanitario	Aterro sanitário	2011	O próprio	2005	Operação
354610 Santa Clara D Oeste/SP	Aterro de Residuos Solidos	Aterro controlado	2011	O próprio	2000	
354630 Santa Cruz das Palmeiras/SP	Aterro Sanitário em Valas	Aterro controlado	2011	O próprio	2000	Operação
315740 Santa Cruz do Escalvado/MG	Usina de Reciclagem		Não Atualizada	O próprio	1996	
315750 Santa Efigênia de Minas/MG	Usina de Triagem e Compostagem	Unidade de triagem (galpão ou usina)	Não Atualizada	O próprio	2008	
354650 Santa Ernestina/SP	Santa Ernestina	Aterro sanitário	2011	O próprio	2011	Operação
354660 Santa Fé do Sul/SP	PREFEITURA MUNICIPAL DE SANTA FÉ DO SUL	Aterro sanitário	Não Atualizada	O próprio		

TABELA Up05 - CADASTRO NACIONAL DE UNIDADES DE PROCESSAMENTO DE RESÍDUOS SÓLIDOS URBANOS

ANO DE
REFERÊNCIA
2011

Município de localização	Nome da unidade	Tipo	Situação da classificação	Município responsável pelo gerenciamento	Início de operação	Licença
Código Nome/UF						
REGIÃO SUDESTE	Up001	Up003		Up079	Up002	Up050
315765 Santa Helena de Minas/MG	DEPÓSITO DE LIXO MUNICIPAL	Aterro sanitário	Não Atualizada	O próprio	2002	
354680 Santa Isabel/SP	Anaconda Ambiental	Aterro controlado	2011	O próprio	2001	Operação
315770 Santa Juliana/MG	santa juliana	Lixão	2011	O próprio		
315770 Santa Juliana/MG	USINA DE RECICLAGEM DA PREFEITURA MUNICIPAL	Unidade de triagem (galpão ou usina)	2011	O próprio	2003	Prévia
354690 Santa Lúcia/SP	Aterro Sanitário	Aterro sanitário	2011	O próprio	2010	Operação
315780 Santa Luzia/MG	ATERRO CONTROLADO	Aterro controlado	2011	O próprio	1995	Não existe
354700 Santa Maria da Serra/SP	ATERRO SANITÁRIO DE SANTA MARIA DA SERRA	Aterro sanitário	2011	O próprio		
330460 Santa Maria Madalena/RJ	Usina de Tratamento de Lixo - UTL/Compostagem		2011	O próprio	2005	
330460 Santa Maria Madalena/RJ	Usina de Tratamento de Lixo - UTL/Triagem	Unidade de triagem (galpão ou usina)	2011	O próprio	2005	Operação
330460 Santa Maria Madalena/RJ	Usina de Tratamento de Lixo - UTL/Incineração		2011	O próprio	2005	
330460 Santa Maria Madalena/RJ	MTR - Madalena Tratamento de Resíduos Urbanos LTDA	Aterro sanitário	2011	O próprio	2005	Operação
330460 Santa Maria Madalena/RJ	Usina de Tratamento de Lixo - UTL/ Transbordo	Unidade de transbordo	2011	O próprio	2005	Operação
354710 Santa Mercedes/SP	Aterro Controlado	Aterro controlado	2011	O próprio	1999	Operação
354720 Santana da Ponte Pensa/SP	ATERRO SANITÁRIO	Aterro sanitário	2011	O próprio	2006	Operação
354730 Santana de Parnaíba/SP	ATERRO TECILIX SERVIÇOS URBANOS LTDA	Aterro sanitário	Não Atualizada	O próprio	2010	
315870 Santana do Garambéu/MG	Aterro Sanitário Santana do Garambéu	Aterro controlado	Não Atualizada	O próprio		
315880 Santana do Jacaré/MG	Aterro Controlado	Aterro controlado	Não Atualizada	O próprio	2006	
315895 Santana do Paraíso/MG	Central de Tratamento de Resíduos do Vale do Aço		2011	O próprio	2003	
315895 Santana do Paraíso/MG	Vital Engenharia	Aterro sanitário	2011	O próprio	2003	Operação
315935 Santa Rita de Minas/MG	ATERRO CONTROLADO	Aterro controlado	Não Atualizada	O próprio	2009	
354740 Santa Rita D Oeste/SP	ATERRO SANITÁRIO	Aterro sanitário	2011	O próprio	1999	Operação
354750 Santa Rita do Passa Quatro/SP	Aterro Sanitário de Santa Rita do Passa Quatro	Aterro sanitário	2011	O próprio		Prévia
315960 Santa Rita do Sapucaí/MG	Aterro controlado municipal de residuos urbanos	Aterro controlado	2011	O próprio	2006	Não existe
354760 Santa Rosa de Viterbo/SP	PH7 Serviços Ambientais	Aterro sanitário	2011	O próprio		Operação
320460 Santa Teresa/ES	Usina de Triagem e compostagem de Resíduos Solidos Urbanos	Unidade de compostagem (pátio ou usina)	Não Atualizada	O próprio	2009	Operação
315980 Santa Vitória/MG	ATERRO CONTROLADO DE SANTA VITÓRIA	Aterro controlado	2011	O próprio	2008	
354770 Santo Anastácio/SP	Aterro Sanitário de Santo Anastácio	Aterro sanitário	Não Atualizada	O próprio	2000	
354780 Santo André/SP	Aterro Sanitário Municip. (Empreit. Pajon)		2011	O próprio	1986	
354780 Santo André/SP	Cooperativa Cid. Limpa	Unidade de triagem (galpão ou usina)	2011	O próprio	2000	
354780 Santo André/SP	Consórcio ELUSA - Empresa de Limpeza Urbana de S		2011	O próprio	2001	
354780 Santo André/SP	Coopcicla	Unidade de triagem (galpão ou usina)	2011	O próprio	1999	Operação
354780 Santo André/SP	Área de Triagem e Transbordo		2011	O próprio	2005	
354780 Santo André/SP	Peralta Ambiental Importação e Exportação Ltda.	Aterro sanitário	2011	O próprio	2011	Operação

TABELA Up05 - CADASTRO NACIONAL DE UNIDADES DE PROCESSAMENTO DE RESÍDUOS SÓLIDOS URBANOS

ANO DE
REFERÊNCIA
2011

Município de localização	Nome da unidade	Tipo	Situação da classificação	Município responsável pelo gerenciamento	Início de operação	Licença
Código Nome/UF						
REGIÃO SUDESTE	Up001	Up003		Up079	Up002	Up050
354780 Santo André/SP	Aterro Sanitário Municipal de Santo André	Aterro sanitário	2011	O próprio	1986	
354790 Santo Antônio da Alegria/SP	Aterro Sanitário Municipal	Aterro sanitário	2011	O próprio	2011	
354800 Santo Antônio de Posse/SP	STERLIX	Outra	2011	O próprio	2005	Operação
315990 Santo Antônio do Amparo/MG	Aterro Cascalho	Aterro controlado	Não Atualizada	O próprio	2003	
316030 Santo Antônio do Jacinto/MG	LIXÃO DE SANTO ANTÔNIO DO JACINTO	Lixão	2011	O próprio	2009	
354810 Santo Antônio do Jardim/SP	RSS	Unidade de transbordo	Não Atualizada	O próprio	2006	
354810 Santo Antônio do Jardim/SP	aterro em valas		Não Atualizada	O próprio	2002	
354810 Santo Antônio do Jardim/SP	RCC	Área de reciclagem de RCD (=un reciclagem	Não Atualizada	O próprio	2000	
354810 Santo Antônio do Jardim/SP	POR	Unidade de compostagem (pátio ou usina)	Não Atualizada	O próprio	2007	
354810 Santo Antônio do Jardim/SP	coleta seletiva	Unidade de triagem (galpão ou usina)	Não Atualizada	O próprio	2002	
316040 Santo Antônio do Monte/MG	Aterro Controlado do Município de Santo Antonio do	Aterro controlado	2011	O próprio	1997	Operação
316060 Santo Hipólito/MG	Aterro Sanitário	Lixão	2011	O próprio		
354840 Santópolis do Aguapeí/SP	ATERRO MUNICIPAL	Aterro sanitário	2011	O próprio	2011	Operação
354850 Santos/SP	Aterro Sanitário Sítio das Neves	Aterro sanitário	2011	O próprio	2003	
354850 Santos/SP	Área de Transbordo e Triagem - Alemoa	Unidade de transbordo	2011	O próprio	2003	
354850 Santos/SP	Usina de Separação	Unidade de triagem (galpão ou usina)	2011	O próprio	1990	
354850 Santos/SP	Aterro da Alemoa		2011	O próprio	1972	
316080 São Bento Abade/MG	Aterro Controlado de São Bento Abade	Aterro controlado	2011	O próprio		
354870 São Bernardo do Campo/SP	Centro Ecologia e Cidadania - Associação Refazendo	Unidade de triagem (galpão ou usina)	2011	O próprio	2001	Não existe
354870 São Bernardo do Campo/SP	Silcon Ambiental Ltda		2011	O próprio	2011	
354870 São Bernardo do Campo/SP	ATT - Ambiental Tecnologia e Tratamento Ltda		2011	O próprio	1998	
354870 São Bernardo do Campo/SP	Centro de Ecologia e Cidadania - Associação Raio d	Unidade de triagem (galpão ou usina)	2011	O próprio	2001	Não existe
316090 São Brás do Suaçuí/MG	Aterro de Rejeitos	Aterro controlado	2011	O próprio		Instalação
316090 São Brás do Suaçuí/MG	USINA DE TRIAGEM DE SÃO BRÁS DO SUAÇUÍ	Unidade de triagem (galpão ou usina)	2011	O próprio	2005	
354890 São Carlos/SP	Central de Triagem de materiais Recicláveis do Ara	Área de transb e triagem de RCD e	2011	O próprio	2006	Não existe
354890 São Carlos/SP	Transbordo de RSS	Unidade de transbordo	2011	O próprio	2003	Não existe
354890 São Carlos/SP	Usina de Triagem de RCD	Área de reciclagem de RCD (=un reciclagem	2011	O próprio	2006	Operação
354890 São Carlos/SP	COOPERVIDA	Unidade de triagem (galpão ou usina)	2011	O próprio	2003	Não existe
354890 São Carlos/SP	Aterro de Resíduos da Construção Civil	Aterro de Resíduos da Construção Civil	2011	O próprio	2005	Operação
354890 São Carlos/SP	Estação de Transbordo	Unidade de transbordo	2011	O próprio	2008	Operação
354890 São Carlos/SP	Aterro Sanitário Municipal	Aterro sanitário	2011	O próprio	1996	Operação
354890 São Carlos/SP	Horta Municipal	Unidade de compostagem (pátio ou usina)	2011	O próprio	2007	Não existe
354890 São Carlos/SP	ECOATIVA		2011	O próprio	2003	

TABELA Up05 - CADASTRO NACIONAL DE UNIDADES DE PROCESSAMENTO DE RESÍDUOS SÓLIDOS URBANOS

ANO DE
REFERÊNCIA
2011

Município de localização	Nome da unidade	Tipo	Situação da classificação	Município responsável pelo gerenciamento	Início de operação	Licença
Código Nome/UF						
REGIÃO SUDESTE	Up001	Up003		Up079	Up002	Up050
354890 São Carlos/SP	COOLETIVA		2011	O próprio	2006	
354890 São Carlos/SP	Galpão de Transbordo de Pneus	Outra	2011	O próprio	2008	
316095 São Domingos das Dores/MG	Aterro Controlado de São Domingos das Dores	Aterro controlado	2011	O próprio	2007	
316105 São Félix de Minas/MG	Aterro Controlado	Aterro controlado	2011	O próprio	2008	Operação
316110 São Francisco/MG	ATERRO SANITÁRIO	Aterro sanitário	2011	O próprio	2010	Outro tipo
316140 São Francisco do Glória/MG	SÃO FRANCISCO DO GLÓRIA	Aterro controlado	2011	O próprio	2006	
320470 São Gabriel da Palha/ES	Aterro controlado	Aterro controlado	2011	O próprio		Outro tipo
320470 São Gabriel da Palha/ES	Usina de Triagem	Unidade de triagem (galpão ou usina)	2011	O próprio		Operação
316160 São Geraldo da Piedade/MG	Aterro Controlado de São Geraldo da Piedade	Aterro controlado	Não Atualizada	O próprio		
316165 São Geraldo do Baixo/MG	LIXÃO DE SÃO GERALDO DO BAIXIO	Lixão	2011	O próprio	2000	
330490 São Gonçalo/RJ	Operação de Unidade de Triagem (AZUL)		2011	O próprio	2004	
330490 São Gonçalo/RJ	Aterro de Itaoca - CTR Alcantara	Lixão	2011	O próprio	2010	
330490 São Gonçalo/RJ	Central de podas e Galhadas		2011	O próprio	2004	
330490 São Gonçalo/RJ	Operação de Unidade de Triagem (Amarela)		2011	O próprio	2004	
330490 São Gonçalo/RJ	Central de Entulhos		2011	O próprio	2004	
330490 São Gonçalo/RJ	Operação do Incinerador	Unidade de tratamento por incineração	2011	O próprio	2004	Outro tipo
316170 São Gonçalo do Abaeté/MG	ATERRO CONTROLADO	Aterro controlado	2011	O próprio	2011	
316180 São Gonçalo do Pará/MG	Usina de Triagem de São Gonçalo do Pará	Unidade de triagem (galpão ou usina)	Não Atualizada	O próprio	2010	
316190 São Gonçalo do Rio Abaixo/MG	Aterro Sanitário	Aterro sanitário	2011	O próprio	2007	Operação
316200 São Gonçalo do Sapucaí/MG	ATERRO CONTROLADO DE SÃO GONÇALO DO SAPUCAÍ	Aterro controlado	Não Atualizada	O próprio	1998	
316210 São Gotardo/MG	Aterro Controlado Municipal		Não Atualizada	O próprio	1998	
316220 São João Batista do Glória/MG	Vala para RSS		2011	O próprio	2004	
316220 São João Batista do Glória/MG	Unidade de Compostagem (Galpão ou Usina)	Unidade de triagem (galpão ou usina)	2011	O próprio	2005	Operação
316220 São João Batista do Glória/MG	Unidade de Triagem de Resíduos Sólidos	Unidade de triagem (galpão ou usina)	2011	O próprio	2004	Operação
316220 São João Batista do Glória/MG	Aterro Controlado	Aterro controlado	2011	O próprio	2004	Operação
330500 São João da Barra/RJ	Unidade de Triagem de rResíduos Solidos Chatuba	Área de transb e triagem de RCD e	2011	O próprio	2011	Não existe
330500 São João da Barra/RJ	lixão Chatuba II	Lixão	2011	O próprio	2010	Não existe
354910 São João da Boa Vista/SP	São João da Boa Vista	Aterro controlado	2011	O próprio	1985	Operação
354925 São João de Itacema/SP	Aterro Controlado de São João de Itacema	Aterro controlado	2011	O próprio	1997	
316250 São João del Rei/MG	Aterro Controlado Não Regularizado da Estrada dos	Aterro controlado	2011	O próprio	2005	
316265 São João do Pacuí/MG	Lixão	Lixão	2011	O próprio	1997	Não existe
316280 São João Evangelista/MG	Aterro Controlado	Aterro controlado	2011	O próprio		
316280 São João Evangelista/MG	UTC - Usina de triagem e Compostagem de Resíduos S	Unidade de triagem (galpão ou usina)	2011	O próprio	2006	Operação

TABELA Up05 - CADASTRO NACIONAL DE UNIDADES DE PROCESSAMENTO DE RESÍDUOS SÓLIDOS URBANOS

ANO DE
REFERÊNCIA
2011

Município de localização	Nome da unidade	Tipo	Situação da classificação	Município responsável pelo gerenciamento	Início de operação	Licença
Código Nome/UF						
REGIÃO SUDESTE	Up001	Up003		Up079	Up002	Up050
354940 São Joaquim da Barra/SP	AMBITEC	Aterro sanitário	2011	O próprio	2001	Operação
316292 São Joaquim de Bicas/MG	São Joaquim de Bicas - Minas gerais		Não Atualizada	O próprio	2001	
316294 São José da Barra/MG	Aterro Contolado Boa Vista	Aterro controlado	Não Atualizada	O próprio	2008	
330513 São José de Ubá/RJ	Vital Seleta Usina de Triagem e Reciclagem Ltda	Unidade de triagem (galpão ou usina)	Não Atualizada	O próprio	2009	
320480 São José do Calçado/ES	Lixão de São José do Calçado	Lixão	Não Atualizada	O próprio	2001	
316340 São José do Goiabal/MG	USINA DE TRIAGEM E COMPOSTAGEM DE LIXO UTCL	Unidade de compostagem (pátio ou usina)	Não Atualizada	O próprio	1992	
316350 São José do Jacuri/MG	aterro sanitário	Aterro controlado	Não Atualizada	O próprio	2005	
354970 São José do Rio Pardo/SP	Aterro Sanitário de São José do Rio Pardo	Aterro sanitário	2011	O próprio	2004	Instalação
354980 São José do Rio Preto/SP	Usina de Compostagem	Unidade de transbordo	2011	O próprio	1992	
354980 São José do Rio Preto/SP	Usina de Triagem e Reciclagem de RCD	Área de reciclagem de RCD (=un reciclagem	2011	O próprio	2005	
354980 São José do Rio Preto/SP	Usina de Transbordo Leão Leão		2011	O próprio	2005	
354980 São José do Rio Preto/SP	Aterro Municipal		2011	O próprio	1992	
354980 São José do Rio Preto/SP	Usina de Triagem	Unidade de transbordo	2011	O próprio	2002	
354980 São José do Rio Preto/SP	ATERRO CONSTROESTE	Aterro sanitário	2011	O próprio	2011	Operação
354990 São José dos Campos/SP	FUTURA DE SÃO JOSÉ DOS CAMPOS	Unidade de triagem (galpão ou usina)	2011	O próprio	2005	Não existe
354990 São José dos Campos/SP	Estação de Tratamento de Resíduos Sólidos	Aterro sanitário	2011	O próprio	1986	Operação
330515 São José do Vale do Rio Preto/RJ	Unidade de compostagem(pátio ou usina)	Unidade de transbordo	2011	O próprio	2004	
316370 São Lourenço/MG	São Lourenço	Lixão	2011	O próprio	1991	Não existe
354995 São Lourenço da Serra/SP	ATERRO SANITÁRIO ESSENCIS SOLUCOES AMBIENTAIS S/A		2011	O próprio		
355000 São Luís do Paraitinga/SP	Aterro	Aterro controlado	2011	O próprio	2002	
355010 São Manuel/SP	Aterro sanitário Municipal	Aterro sanitário	2011	O próprio	2003	Operação
320490 São Mateus/ES	LIXÃO BAIRRO LIBERDADE	Lixão	2011	O próprio	2000	
316380 São Miguel do Anta/MG	CONSORCIO INTERMUNICIPAL PARA GESTÃO DE RESIDUOS S	Unidade de compostagem (pátio ou usina)	2011	O próprio	2011	Operação
316380 São Miguel do Anta/MG	aterro sanitario	Aterro sanitário	2011	O próprio	2007	Operação
355030 São Paulo/SP	Ecoponto Sapopemba	Outra	2011	O próprio	2011	Não existe
355030 São Paulo/SP	Aterro São João		2011	O próprio	1992	
355030 São Paulo/SP	Transbordo São João		2011	O próprio	2010	
355030 São Paulo/SP	Ecoponto Cônego José	Outra	2011	O próprio	2011	Não existe
355030 São Paulo/SP	ATT - MORELIX		2011	O próprio	2005	
355030 São Paulo/SP	Transbordo Itatinga	Unidade de transbordo	2011	O próprio	2011	Operação
355030 São Paulo/SP	Transbordo Vergueiro	Unidade de transbordo	2011	O próprio	2011	Não existe
355030 São Paulo/SP	Ecoponto Recanto dos Humildes	Outra	2011	O próprio	2007	Não existe
355030 São Paulo/SP	Ecoponto Penha 1	Outra	2011	O próprio	2007	Não existe

TABELA Up05 - CADASTRO NACIONAL DE UNIDADES DE PROCESSAMENTO DE RESÍDUOS SÓLIDOS URBANOS

ANO DE
REFERÊNCIA
2011

Município de localização		Nome da unidade	Tipo	Situação da classificação	Município responsável pelo gerenciamento	Início de operação	Licença
Código	Nome/UF						
REGIÃO SUDESTE		Up001	Up003		Up079	Up002	Up050
355030	São Paulo/SP	Ecoponto Cupecê		2011	O próprio		
355030	São Paulo/SP	CDR PEDREIRA - Centro de Disposição de Resíduos Lt	Aterro sanitário	2011	O próprio	2011	Operação
355030	São Paulo/SP	C.T.R. Leste	Aterro sanitário	2011	O próprio	2011	Operação
355030	São Paulo/SP	Ecoponto Glicério	Outra	2011	O próprio	2009	Não existe
355030	São Paulo/SP	Aterro de Inertes Guianazes		2011	O próprio	2000	
355030	São Paulo/SP	Aterro Guarapiranga		2011	O próprio		
355030	São Paulo/SP	Ecoponto Alceu Maynard	Outra	2011	O próprio		
355030	São Paulo/SP	Ecoponto Parque Guarani	Outra	2011	O próprio	2009	Não existe
355030	São Paulo/SP	Ecoponto Parque Fernanda		2011	O próprio	2008	
355030	São Paulo/SP	Ecoponto Gamelinha	Outra	2011	O próprio	2011	Não existe
355030	São Paulo/SP	Ecoponto Armênia	Outra	2011	O próprio	2011	Não existe
355030	São Paulo/SP	Ecoponto Barra Funda (Coopermiti)	Outra	2011	O próprio	2011	Não existe
355030	São Paulo/SP	Ecoponto Astarte	Outra	2011	O próprio	2011	Não existe
355030	São Paulo/SP	Ecoponto Jardim São Paulo	Outra	2011	O próprio	2010	Outro tipo
355030	São Paulo/SP	Aterro Vila Brasilândia		2011	O próprio	2002	
355030	São Paulo/SP	Ecoponto Liberdade	Outra	2011	O próprio	2010	Não existe
355030	São Paulo/SP	Ecoponto Bandeirantes	Outra	2011	O próprio	2007	Não existe
355030	São Paulo/SP	Aterro Parelheiros		2011	O próprio	2003	
355030	São Paulo/SP	Ecoponto Vigário Godói	Outra	2011	O próprio	2007	Não existe
355030	São Paulo/SP	ATT 7 PRAIAS		2011	O próprio	2005	
355030	São Paulo/SP	Ecoponto Viaduto Engenheiro Badra	Outra	2011	O próprio	2007	Não existe
355030	São Paulo/SP	Ecoponto Carlito Maia	Outra	2011	O próprio	2007	Não existe
355030	São Paulo/SP	Eco Ponto Bresser	Outra	2011	O próprio	2003	Não existe
355030	São Paulo/SP	Eco Ponto Pinheiros	Outra	2011	O próprio	2004	Não existe
355030	São Paulo/SP	Eco Ponto Tatuapé	Outra	2011	O próprio	2005	Não existe
355030	São Paulo/SP	Transbordo Santo Amaro	Unidade de transbordo	2011	O próprio	1995	Não existe
355030	São Paulo/SP	Central de Triagem Parque São Rafael	Unidade de triagem (galpão ou usina)	2011	O próprio	2011	Não existe
355030	São Paulo/SP	Ecoponto Mirandópolis	Outra	2011	O próprio	2007	Não existe
355030	São Paulo/SP	Central de Triagem São Matheus	Unidade de triagem (galpão ou usina)	2011	O próprio	2011	Não existe
355030	São Paulo/SP	Ecoponto Padre Nogueira Lopes		2011	O próprio	2005	
355030	São Paulo/SP	Central de Triagem Jaçanã	Unidade de triagem (galpão ou usina)	2011	O próprio	2011	Não existe
355030	São Paulo/SP	Central de Triagem Pantanal	Unidade de triagem (galpão ou usina)	2011	O próprio	2011	Não existe
355030	São Paulo/SP	Central de Triagem Grajaú	Unidade de triagem (galpão ou usina)	2011	O próprio	2011	Não existe

TABELA Up05 - CADASTRO NACIONAL DE UNIDADES DE PROCESSAMENTO DE RESÍDUOS SÓLIDOS URBANOS

ANO DE
REFERÊNCIA
2011

Município de localização		Nome da unidade	Tipo	Situação da classificação	Município responsável pelo gerenciamento	Início de operação	Licença
Código	Nome/UF						
REGIÃO SUDESTE		Up001	Up003		Up079	Up002	Up050
355030	São Paulo/SP	Central de Triagem Mooca	Unidade de triagem (galpão ou usina)	2011	O próprio	2011	Não existe
355030	São Paulo/SP	Central de Triagem Vila Maria	Unidade de triagem (galpão ou usina)	2011	O próprio	2011	Não existe
355030	São Paulo/SP	Central de Triagem Itaquera	Unidade de triagem (galpão ou usina)	2011	O próprio	2011	Não existe
355030	São Paulo/SP	Central de Triagem Vila Prudente		2011	O próprio	2004	
355030	São Paulo/SP	Central de Triagem Miguel Yunes	Unidade de triagem (galpão ou usina)	2011	O próprio	2011	Não existe
355030	São Paulo/SP	Central de Triagem Camargo Novo	Unidade de triagem (galpão ou usina)	2011	O próprio	2011	Não existe
355030	São Paulo/SP	Central de Triagem Penha	Unidade de triagem (galpão ou usina)	2011	O próprio	2011	Não existe
355030	São Paulo/SP	Central de Triagem Capela do Socorro	Unidade de triagem (galpão ou usina)	2011	O próprio	2011	Não existe
355030	São Paulo/SP	Central de Triagem Itaim Paulista	Unidade de triagem (galpão ou usina)	2011	O próprio	2011	Não existe
355030	São Paulo/SP	Central de Triagem Pinheiros	Unidade de triagem (galpão ou usina)	2011	O próprio	2011	Outro tipo
355030	São Paulo/SP	Eco Ponto Viaduto Vereador José Diniz		2011	O próprio	2005	
355030	São Paulo/SP	Central de Triagem Taipas		2011	O próprio	2005	
355030	São Paulo/SP	Ecoponto Santa Cruz	Outra	2011	O próprio	2009	
355030	São Paulo/SP	ATT BASE		2011	O próprio	2005	
355030	São Paulo/SP	ATT - Tuiuiu		2011	O próprio	2005	
355030	São Paulo/SP	ATT PEPEC (Aricanduva)		2011	O próprio	2005	
355030	São Paulo/SP	ATT PEPEC (Lageado)		2011	O próprio	2005	
355030	São Paulo/SP	ATT - Pari		2011	O próprio	2005	
355030	São Paulo/SP	Usina Vila Leopoldina		2011	O próprio	1974	
355030	São Paulo/SP	Aterro Itaquera		2011	O próprio	2000	
355030	São Paulo/SP	Aterro Bandeirantes		2011	O próprio	1979	
355030	São Paulo/SP	Ecoponto Tiquatira	Outra	2011	O próprio	2010	Não existe
355030	São Paulo/SP	Central de Triagem Jaraguá	Unidade de triagem (galpão ou usina)	2011	O próprio	2011	Não existe
355030	São Paulo/SP	Central de Triagem Barra Funda	Unidade de triagem (galpão ou usina)	2011	O próprio	2011	Não existe
355030	São Paulo/SP	Ecoponto Anhaia Mello	Outra	2011	O próprio	2008	Não existe
355030	São Paulo/SP	Ecoponto Alvarenga	Outra	2011	O próprio	2008	
355030	São Paulo/SP	Ecoponto Vila Cardoso Franco	Outra	2011	O próprio	2010	
355030	São Paulo/SP	Ecoponto Maria do Carmo	Outra	2011	O próprio	2011	Não existe
355030	São Paulo/SP	Ecoponto Jd. São Nicolau	Outra	2011	O próprio	2011	Não existe
355030	São Paulo/SP	Transbordo Ponte Pequena	Unidade de transbordo	2011	O próprio	2011	Não existe
355030	São Paulo/SP	Ecoponto Imperador	Outra	2011	O próprio	2011	Não existe
355030	São Paulo/SP	Est de Trat. De Saúde Jaguaré - ETD	Unid. tratamento por microondas ou	2011	O próprio	2011	Operação
355030	São Paulo/SP	Central de Triagem Sé	Unidade de triagem (galpão ou usina)	2011	O próprio	2011	Não existe

TABELA Up05 - CADASTRO NACIONAL DE UNIDADES DE PROCESSAMENTO DE RESÍDUOS SÓLIDOS URBANOS

ANO DE
REFERÊNCIA
2011

Município de localização		Nome da unidade	Tipo	Situação da classificação	Município responsável pelo gerenciamento	Início de operação	Licença
Código	Nome/UF						
REGIÃO SUDESTE		Up001	Up003		Up079	Up002	Up050
355030	São Paulo/SP	Central de Triagem Vila Leopoldina	Unidade de triagem (galpão ou usina)	2011	O próprio	2011	Não existe
355030	São Paulo/SP	Aterro de Inertes Itaquareia	Aterro de Resíduos da Construção Civil	2011	O próprio	2011	Operação
355030	São Paulo/SP	Central de Triagem Pirituba	Unidade de triagem (galpão ou usina)	2011	O próprio	2011	Não existe
355030	São Paulo/SP	Central de Triagem Granja Julieta (Sto Amaro)	Unidade de triagem (galpão ou usina)	2011	O próprio	2011	Não existe
355030	São Paulo/SP	Aterro Riuma	Aterro de Resíduos da Construção Civil	2011	O próprio	2011	Operação
355030	São Paulo/SP	Ecoponto Cupecê		2011	O próprio	2006	
355030	São Paulo/SP	Ecoponto Cipoaba	Outra	2011	O próprio	2008	Não existe
355030	São Paulo/SP	Ecoponto Água Espraiada	Outra	2011	O próprio	2010	Não existe
355030	São Paulo/SP	Ecoponto Casa Verde	Outra	2011	O próprio	2010	Não existe
355030	São Paulo/SP	Ecoponto Moreira	Outra	2011	O próprio	2011	Não existe
355030	São Paulo/SP	Ecoponto Nascer do Sol	Outra	2011	O próprio	2011	Não existe
355030	São Paulo/SP	Transbordo Vila Leopoldina		2011	O próprio	2000	
355030	São Paulo/SP	Ecoponto Vila Santa Maria	Outra	2011	O próprio	2011	Não existe
355030	São Paulo/SP	Ecoponto Vila Madalena	Outra	2011	O próprio	2011	Não existe
355030	São Paulo/SP	Ecoponto Vila Nova Cachoeirinha	Outra	2011	O próprio	2011	Não existe
355030	São Paulo/SP	Ecoponto Vicente Rao	Outra	2011	O próprio	2011	Não existe
355030	São Paulo/SP	Ecoponto Vila Guilherme	Outra	2011	O próprio	2011	Não existe
355030	São Paulo/SP	Ecoponto Pedro Nunes	Outra	2011	O próprio	2010	Não existe
355030	São Paulo/SP	Ecoponto Parque Peruche	Outra	2011	O próprio	2011	Não existe
355030	São Paulo/SP	Ecoponto Tereza Cristina	Outra	2011	O próprio	2011	Não existe
355030	São Paulo/SP	Ecoponto São Lucas	Outra	2011	O próprio	2011	Não existe
355030	São Paulo/SP	Aterro de Inertes Lumina	Aterro de Resíduos da Construção Civil	2011	O próprio	2011	Operação
355030	São Paulo/SP	Ecoponto Santo Dias	Outra	2011	O próprio	2011	Não existe
355040	São Pedro/SP	Aterro Sanitário de São Pedro	Aterro sanitário	Não Atualizada	O próprio		
330520	São Pedro da Aldeia/RJ	Dois Arcos Construções e Gestão de Resíduos Ltda	Aterro sanitário	2011	O próprio	2007	Operação
316390	São Pedro da União/MG	Prefeitura Municipal	Aterro controlado	Não Atualizada	O próprio	2001	
355050	São Pedro do Turvo/SP	Aterro Sanitário Municipal	Aterro sanitário	2011	O próprio	2003	
355070	São Sebastião/SP	Aterro do DERSA		2011	O próprio		
355070	São Sebastião/SP	Transbordo	Unidade de transbordo	2011	O próprio	2001	
355070	São Sebastião/SP	Aterro da Baleia		2011	O próprio	1987	
355070	São Sebastião/SP	Coopersuss	Unidade de triagem (galpão ou usina)	2011	O próprio	1996	
355070	São Sebastião/SP	Aterro da Baleia-2		2011	O próprio	2001	
355080	São Sebastião da Grama/SP	Aterro Sanitário Municipal	Lixão	2011	O próprio	1970	Não existe

TABELA Up05 - CADASTRO NACIONAL DE UNIDADES DE PROCESSAMENTO DE RESÍDUOS SÓLIDOS URBANOS

ANO DE
REFERÊNCIA
2011

Município de localização	Nome da unidade	Tipo	Situação da classificação	Município responsável pelo gerenciamento	Início de operação	Licença
Código Nome/UF						
REGIÃO SUDESTE	Up001	Up003		Up079	Up002	Up050
330530 São Sebastião do Alto/RJ	UNIDADE DE TRIAGEM DE RESÍDUOS SÓLIDOS	Unidade de triagem (galpão ou usina)	Não Atualizada	O próprio	2008	
316447 São Sebastião do Anta/MG	Lixão	Lixão	2011	O próprio		
316450 São Sebastião do Maranhão/MG	Lixão	Lixão	Não Atualizada	O próprio	1989	
316470 São Sebastião do Paraíso/MG	Aterro Controlado Municipal	Aterro controlado	2011	O próprio		
316480 São Sebastião do Rio Preto/MG	Aterro Controlado	Aterro controlado	Não Atualizada	O próprio	2010	
316500 São Tiago/MG	USINA DE TRIAGEM E RECICLAGEM DE LIXO	Unidade de triagem (galpão ou usina)	2011	O próprio	2011	
316500 São Tiago/MG	PREFEITURA MUNICIPAL DE SÃO TIAGO	Aterro sanitário	2011	O próprio	2011	Outro tipo
355100 São Vicente/SP	Cooperl	Unidade de triagem (galpão ou usina)	2011	O próprio	2005	
355100 São Vicente/SP	Área de Transbordo e Triagem - Sambaiaatuba	Unidade de transbordo	2011	O próprio	2002	
316530 São Vicente de Minas/MG	Valas de Depósito de Rejeitos	Aterro controlado	2011	O próprio	2011	
316540 Sapucaí-Mirim/MG	UNIDADE DE TRIAGEM DE SAPUCAÍ-MIRIM		2011	O próprio	2009	
316540 Sapucaí-Mirim/MG	Unidade de Transbordo		2011	O próprio	2004	
316550 Sardoá/MG	Aterro Controlado	Aterro controlado	Não Atualizada	O próprio	2007	
316560 Senador Cortes/MG	Lixão	Lixão	2011	O próprio	2011	Não existe
316570 Senador Firmino/MG	UNIDADE DE TRIAGEM E COMPOSTAGEM DE RESÍDUOS SÓLIDOS	Unidade de triagem (galpão ou usina)	Não Atualizada	O próprio	2007	
316590 Senador Modestino Gonçalves/MG	Usina de triagem e Compostagem de Resíduos	Unidade de triagem (galpão ou usina)	2011	O próprio	2003	Operação
316590 Senador Modestino Gonçalves/MG	Vala de Rejeito	Aterro controlado	2011	O próprio	2003	Não existe
316600 Senhora de Oliveira/MG	ATERRO DE REJEITO INEGRANTE A UNIDADE DE TRIAGEM E	Aterro controlado	2011	O próprio	2011	Operação
316600 Senhora de Oliveira/MG	Unid. de Triagem de Senhora Oliveira	Unidade de triagem (galpão ou usina)	2011	O próprio	2011	
316640 Seritinga/MG	Aterro controlado	Aterro controlado	2011	O próprio		
330555 Seropédica/RJ	CTR Rio	Aterro sanitário	2011	Rio de Janeiro/RJ	2011	Operação
330555 Seropédica/RJ	Vazadouro	Lixão	Não Atualizada	O próprio		
320500 Serra/ES	Aterro Sanitário de Vila Nova de Colares		2011	O próprio	1992	
320500 Serra/ES	Transbordo de Vila Nova dos Colares	Unidade de transbordo	2011	O próprio	1992	Operação
320500 Serra/ES	Unidade de Triagem RECUPERLIXO	Unidade de triagem (galpão ou usina)	2011	O próprio	1999	Outro tipo
320500 Serra/ES	Vala Específica para RSS no aterro		2011	O próprio	1992	
316670 Serra dos Aimorés/MG	Vala específica de RSS		2011	O próprio	2005	
316670 Serra dos Aimorés/MG	Aterro Controlado de Serra dos Aimorés	Lixão	2011	O próprio	2005	
316690 Serrania/MG	Prefeitura Municipal de Serrania	Aterro controlado	2011	O próprio	2002	Operação
316695 Serranópolis de Minas/MG	Usina de Triagem e Compostagem de Resíduos Sólidos Urbanos	Aterro controlado	2011	O próprio	2005	Outro tipo
316695 Serranópolis de Minas/MG	usina de triagem e compostagem de resíduos sólidos urbanos	Unidade de compostagem (pátio ou usina)	2011	O próprio	2009	Outro tipo
316695 Serranópolis de Minas/MG	Usina de triagem e compostagem de resíduos sólidos	Unidade de triagem (galpão ou usina)	2011	O próprio	2005	
316710 Serro/MG	Aterro Controlado Municipal de Serro	Aterro controlado	2011	O próprio	2005	Não existe

TABELA Up05 - CADASTRO NACIONAL DE UNIDADES DE PROCESSAMENTO DE RESÍDUOS SÓLIDOS URBANOS

ANO DE
REFERÊNCIA
2011

Município de localização	Nome da unidade	Tipo	Situação da classificação	Município responsável pelo gerenciamento	Início de operação	Licença
Código Nome/UF						
REGIÃO SUDESTE	Up001	Up003		Up079	Up002	Up050
316710 Serro/MG	Unidade Municipal de Disposição Final de RCD	Aterro de Resíduos da Construção Civil	2011	O próprio	2010	Não existe
355180 Sete Barras/SP	VALA PARA RESÍDUOS SÓLIDOS SETE BARRAS	Aterro sanitário	2011	O próprio		
316720 Sete Lagoas/MG	Aterro Sanitário de Sete Lagoas	Aterro sanitário	2011	O próprio	2011	Operação
316720 Sete Lagoas/MG	Disposição Final de Resíduos Sólidos	Aterro controlado	2011	O próprio	2011	
355200 Silveiras/SP	Lixão Municipal	Lixão	2011	O próprio		
316740 Silvianópolis/MG	Santana	Unidade de triagem (galpão ou usina)	Não Atualizada	O próprio	2003	Não existe
316740 Silvianópolis/MG	Usina de Triagem e Compostagem de lixo	Unidade de triagem (galpão ou usina)	Não Atualizada	O próprio		
316750 Simão Pereira/MG	Aterro Controlado de Simão Pereira	Aterro controlado	2011	O próprio		Não existe
316760 Simonésia/MG	LIXÃO DE SIMONÉSIA	Lixão	Não Atualizada	O próprio	2010	
355210 Socorro/SP	Aterro Sanitário Municipal	Aterro sanitário	2011	O próprio	2003	Operação
316780 Soledade de Minas/MG	ATERRO CONTROLADO DE SOLEDADE DE MINAS	Aterro controlado	2011	O próprio	2001	Não existe
355220 Sorocaba/SP	Aterro Sanitário Industrial Municipal de Sorocaba		2011	O próprio	1985	
355220 Sorocaba/SP	Aterro Municipal de Resíduos Inertes	Aterro de Resíduos da Construção Civil	2011	O próprio	2006	
355230 Sud Mennucci/SP	Aterro Sanitário Sud Mennucci	Aterro sanitário	2011	O próprio	2000	
355240 Sumaré/SP	PREFEITURA MUNICIPAL DE SUMARÉ		2011	O próprio	2008	
355255 Suzanópolis/SP	Aterro Sanitário de Suzanópolis	Aterro sanitário	2011	O próprio	2007	Operação
355270 Tabatinga/SP	ATERRO SANITARIO MUNICIPAL	Aterro sanitário	2011	O próprio	2011	Operação
316800 Taiobeiras/MG	Aterro Controlado	Aterro controlado	2011	O próprio	2011	Não existe
355330 Tambaú/SP	Aterro em Valas de Tambaú	Aterro controlado	2011	O próprio	2008	Operação
316805 Taparuba/MG	Prefeitura Municipal de Taparuba	Aterro controlado	2011	O próprio	2007	Instalação
316820 Tapirai/MG	LIXÃO DE TAPIRAI	Aterro controlado	2011	O próprio	2011	
355350 Tapirai/SP	Aterro Sanitário Municipal	Aterro sanitário	2011	O próprio	2002	Operação
355370 Taquaritinga/SP	Aterro controlado de RS de Taquaritinga	Aterro controlado	2011	O próprio	2002	Instalação
355370 Taquaritinga/SP	Área de Transbordo e Triagem de Resíduos da Const.	Área de transb e triagem de RCD e	2011	O próprio	2009	Operação
355380 Taquarituba/SP	Taquarituba	Aterro sanitário	2011	O próprio	2002	Operação
355390 Tarabai/SP	ATERRO CONTROLADO	Aterro controlado	2011	O próprio		
355395 Tarumã/SP	Unidade de Triagem e Resíduos Sólidos Municipais	Unidade de triagem (galpão ou usina)	2011	O próprio	1996	Operação
355395 Tarumã/SP	Aterro sanitário	Aterro controlado	2011	O próprio	2011	Instalação
355395 Tarumã/SP	Aterro de Resíduos Inertes	Aterro de Resíduos da Construção Civil	2011	O próprio	2004	Instalação
355395 Tarumã/SP	Usina de Triagem, Compostagem de Resíduos Sólidos Urbanos	Unidade de triagem (galpão ou usina)	2011	O próprio	1996	Operação
355400 Tatuí/SP	Aterro Municipal de Tatuí	Aterro controlado	2011	O próprio	1991	Operação
355410 Taubaté/SP	Aterro Sanitário Municipal	Unidade de transbordo	2011	O próprio	1977	
316850 Teixeira/MG	Lixão de Teixeira		Não Atualizada	O próprio	1992	

TABELA Up05 - CADASTRO NACIONAL DE UNIDADES DE PROCESSAMENTO DE RESÍDUOS SÓLIDOS URBANOS

ANO DE
REFERÊNCIA
2011

Município de localização		Nome da unidade	Tipo	Situação da classificação	Município responsável pelo gerenciamento	Início de operação	Licença
Código	Nome/UF						
REGIÃO SUDESTE		Up001	Up003		Up079	Up002	Up050
355430	Teodoro Sampaio/SP	Aterro em Valas Teodoro Sampaio	Aterro controlado	Não Atualizada	O próprio	2010	
316860	Teófilo Otoni/MG	Aterro Controlado	Aterro controlado	2011	O próprio	2011	Outro tipo
316860	Teófilo Otoni/MG	Usina de Triagem		2011	O próprio		
316860	Teófilo Otoni/MG	Vala para RSS	Vala específica de RSS	2011	O próprio	2011	
330580	Teresópolis/RJ	ATERRO SANITÁRIO DE TERESÓPOLIS	Aterro sanitário	2011	O próprio	2005	Instalação
355440	Terra Roxa/SP	Aterro Sanitário em Valas de Terra Roxa		Não Atualizada	O próprio	2000	
355460	Timburi/SP	Aterro Sanitário	Aterro sanitário	2011	O próprio	2009	Operação
316870	Timóteo/MG	Bota Fora Ana Moura		Não Atualizada	O próprio	2002	
316900	Tocantins/MG	Centro de Tratamento de Resíduos Sólidos	Aterro sanitário	2011	O próprio	2011	
355465	Torre de Pedra/SP	Aterro Controlado de Torre de Pedra	Aterro controlado	2011	O próprio	2011	Operação
355475	Trabiju/SP	Aterro sanitário municipal	Aterro sanitário	2011	O próprio		
355480	Tremembé/SP	Resicontrol Serviços Ambientais	Aterro sanitário	2011	O próprio	2011	Operação
316930	Três Corações/MG	Unidade de triagem de materiais recicláveis	Unidade de triagem (galpão ou usina)	2011	O próprio		Outro tipo
316930	Três Corações/MG	aterro sanitário	Aterro sanitário	2011	O próprio	2001	Operação
355490	Três Fronteiras/SP	Aterro Sanitário em Valas	Aterro sanitário	2011	O próprio	2011	Instalação
316935	Três Marias/MG	Aterro Controlado Municipal	Aterro controlado	2011	O próprio	2005	Não existe
316940	Três Pontas/MG	ATERRO CONTROLADO	Aterro controlado	2011	O próprio		
355500	Tupã/SP	Aterro Sanitário Municipal	Aterro sanitário	Não Atualizada	O próprio	2005	
355520	Turiúba/SP	Aterro Sanitário em Valas	Aterro sanitário	2011	O próprio		
316990	Ubá/MG	Ubá	Lixão	Não Atualizada	O próprio	1988	
317000	Ubaí/MG	Lixão de Ubaí	Lixão	Não Atualizada	O próprio	2010	
317010	Uberaba/MG	Incinerador		2011	O próprio	1999	
317010	Uberaba/MG	Aterro Controlado (Antigo)		2011	O próprio	1990	
317010	Uberaba/MG	Bota Fora Pedreira		2011	O próprio	1997	
317010	Uberaba/MG	Usina de Triagem		2011	O próprio	1986	
317010	Uberaba/MG	Usina de Compostagem		2011	O próprio	1986	
317010	Uberaba/MG	Bota fora Pedreira de Léa	Aterro de Resíduos da Construção Civil	2011	O próprio	2009	
317010	Uberaba/MG	Aterro Sanitário	Aterro sanitário	2011	O próprio	2005	Operação
317010	Uberaba/MG	Sterlix	Unid. tratamento por microondas ou	2011	O próprio	2006	
317020	Uberlândia/MG	Aterro Sanitário Municipal	Aterro sanitário	2011	O próprio	1997	Operação
317020	Uberlândia/MG	Vala Séptica		2011	O próprio	1995	
317020	Uberlândia/MG	Galpão de Triagem	Unidade de triagem (galpão ou usina)	2011	O próprio	2003	Não existe
317020	Uberlândia/MG	Fazenda Santa Terezinha		2011	O próprio	2002	

TABELA Up05 - CADASTRO NACIONAL DE UNIDADES DE PROCESSAMENTO DE RESÍDUOS SÓLIDOS URBANOS

ANO DE
REFERÊNCIA
2011

Município de localização	Nome da unidade	Tipo	Situação da classificação	Município responsável pelo gerenciamento	Início de operação	Licença
Código Nome/UF						
REGIÃO SUDESTE	Up001	Up003		Up079	Up002	Up050
317020 Uberlândia/MG	Área de Transbordo, Triagem e Destinação de Resíduos da Construção	Área de transb e triagem de RCD e	2011	O próprio	2010	Operação
355550 Ubirajara/SP	aterro sanitário	Aterro sanitário	2011	O próprio	2011	
317030 Umburatiba/MG	aterro controlado	Aterro controlado	2011	O próprio		
317040 Unai/MG	Fazenda Capim Branco	Lixão	2011	O próprio		
317043 União de Minas/MG	Aterro Controlado	Aterro controlado	2011	O próprio	2000	
355580 Urânia/SP	Aterro Sanitário em Valas	Aterro controlado	2011	O próprio	2002	Instalação
317047 Uruana de Minas/MG	Aterro Controlado	Aterro controlado	2011	O próprio	2004	Não existe
317052 Uruçuia/MG	SECRETARIA MUNICIPAL DE MEIO AMBIENTE E DESENVOLVI	Lixão	2011	O próprio	1997	Outro tipo
355600 Urupês/SP	Aterro Sanitário em valas	Aterro sanitário	Não Atualizada	O próprio	2008	
330610 Valença/RJ	Lixão de Quirino	Lixão	Não Atualizada	O próprio	2008	
355630 Valparaíso/SP	Aterro Sanitário Municipal de Valparaíso	Aterro sanitário	2011	O próprio	2001	Instalação
320503 Vargem Alta/ES	Lixão Boa Esperança		Não Atualizada	O próprio		
317060 Vargem Bonita/MG	Aterro Controlado	Aterro controlado	Não Atualizada	O próprio	2004	
355640 Vargem Grande do Sul/SP	Aterro Sanitário	Aterro sanitário	Não Atualizada	O próprio		
355640 Vargem Grande do Sul/SP	lixão	Lixão	Não Atualizada	O próprio	1970	
317070 Varginha/MG	Aterro Controlado de Varginha	Aterro controlado	2011	O próprio		Outro tipo
317075 Varjão de Minas/MG	URC Varjão de Minas	Unidade de triagem (galpão ou usina)	Não Atualizada	O próprio	2002	
330615 Varre-Sai/RJ	Lixão de Varre-Sai	Lixão	2011	O próprio	2011	
317080 Várzea da Palma/MG	Lixão de Várzea da Palma		Não Atualizada	O próprio		
355650 Várzea Paulista/SP	Aterro Sanitário	Aterro sanitário	Não Atualizada	O próprio	1987	
330620 Vassouras/RJ	Prefeitura Municipal de Vassouras	Lixão	2011	O próprio		
317100 Vazante/MG	Recicla Vazante	Área de reciclagem de RCD (=un reciclagem	Não Atualizada	O próprio	2009	
317115 Vermelho Novo/MG	Aterro controlado de Vermelho Novo	Aterro controlado	2011	O próprio	2001	
317120 Vespasiano/MG	ATERRO CONTROLADO	Aterro controlado	2011	O próprio	2000	
317130 Viçosa/MG	Aterro Sanitário	Aterro sanitário	2011	O próprio	2000	
317130 Viçosa/MG	Usina de Triagem de Resíduos Sólidos Urbanos	Unidade de triagem (galpão ou usina)	2011	O próprio	2002	Outro tipo
317140 Vieiras/MG	Lixão Fazenda Babilônia	Lixão	2011	O próprio		Não existe
320515 Vila Pavão/ES	Prefeitura Municipal de Vila Pavão - ES	Lixão	Não Atualizada	O próprio		
320520 Vila Velha/ES	CTRVV Central de tratamento de resíduos de Vila ve	Aterro sanitário	2011	O próprio	2000	
355680 Viradouro/SP	Viradouro	Aterro sanitário	2011	O próprio	2009	Outro tipo
317170 Virgínia/MG	ATERRO SANITÁRIO DO BAIRRO MOINHO	Aterro controlado	2011	O próprio	1997	Instalação
317180 Virgíniaópolis/MG	Usina de Triagem e Compostagem	Unidade de triagem (galpão ou usina)	Não Atualizada	O próprio	1997	
317190 Virgolândia/MG	Usina de Compostagem - Virgolândia	Unidade de compostagem (pátio ou usina)	Não Atualizada	O próprio	2004	

TABELA Up05 - CADASTRO NACIONAL DE UNIDADES DE PROCESSAMENTO DE RESÍDUOS SÓLIDOS URBANOS

ANO DE
REFERÊNCIA
2011

Município de localização		Nome da unidade	Tipo	Situação da classificação	Município responsável pelo gerenciamento	Início de operação	Licença
Código	Nome/UF						
REGIÃO SUDESTE		Up001	Up003		Up079	Up002	Up050
317200	Visconde do Rio Branco/MG	ATERRO SANITÁRIO	Aterro sanitário	2011	O próprio	2001	Operação
317200	Visconde do Rio Branco/MG	UTC	Área de transb e triagem de RCD e	2011	O próprio		
320530	Vitória/ES	Galpão da Ascamare	Unidade de triagem (galpão ou usina)	2011	O próprio	2003	Não existe
320530	Vitória/ES	Galpão da Amariv	Unidade de triagem (galpão ou usina)	2011	O próprio	2006	Não existe
320530	Vitória/ES	Unidade de Compostagem - DESATIVADA		2011	O próprio	1990	
320530	Vitória/ES	Unidade de Transbordo	Unidade de transbordo	2011	O próprio	1991	Operação
320530	Vitória/ES	Unidade de Triagem - desativada		2011	O próprio	1990	
355695	Vitória Brasil/SP	PREFEITURA MUNICIPAL DE VITÓRIA BRASIL	Lixão	2011	O próprio	2011	
317210	Volta Grande/MG	Lixão de Volta Grande	Lixão	2011	O próprio	2009	
330630	Volta Redonda/RJ	Associação de Catadores de Resíduos VR	Unidade de triagem (galpão ou usina)	2011	O próprio	2000	Não existe
330630	Volta Redonda/RJ	Aterro Controlado	Aterro controlado	2011	O próprio	1986	Não existe
330630	Volta Redonda/RJ	Vala para RSS	Vala específica de RSS	2011	O próprio	1986	Não existe
355700	Votorantim/SP	Aterro Sanitário Municipal de Votorantim	Aterro sanitário	2011	O próprio	2011	Operação
355710	Votuporanga/SP	Aterro Sanitário Proposta Engenharia Ltda	Aterro sanitário	2011	O próprio	2009	Operação
355710	Votuporanga/SP	Aterro de Inerentes	Aterro de Resíduos da Construção Civil	2011	O próprio	2002	Operação
355715	Zacarias/SP	Aterro Sanitário em Valas.	Aterro sanitário	2011	O próprio	2001	Operação

TABELA Po01
POLÍTICA, PLANO E CONSÓRCIOS INTERMUNICIPAIS DE SANEAMENTO

TABELA Po01 - POLÍTICA, PLANO E CONSÓRCIOS INTERMUNICIPAIS DE SANEAMENTO

ANO DE
REFERÊNCIA
2011

Município		Consórcio Intermunicipal regulamentado pela Lei Federal nº 11.107/05 que tenha como uma de suas atribuições a gestão ou a prestação de serviços de limpeza urbana ou manejo de resíduos sólidos			
Código	Nome/UF	Município integrante de Consórcio intermunicipal	Sigla / Nome do Consórcio	Nº/Ano da Lei Municipal autorizativa de constituição ou adesão ao Consórcio	Demais municípios integrantes do Consórcio Intermunicipal
REGIÃO SUDESTE		Po042	Po043	Po045	Po046
310040	Acaiaca/MG	Sim	Consorcio Intermunicipal de Saneamento Basico da Zona da Mata CISAB	585/2011	Abre Campo - MG, Muriaé - MG, Viçosa - MG, Vermelho Novo - MG, Ponte Nova - MG, Carangola - MG, Conceição de Ipanema - MG, Fervedouro - MG, Jequeri - MG, Lajinha - MG, Lima Duarte - MG, Manhuaçu - MG, Manhumirim - MG, Pocrane - MG, Raul Soares - MG, Recreio - MG, Reduto - MG, Rio Doce - MG, Senador Firmino - MG, Senhora de Oliveira - MG, Tocantins - MG, Tombos - MG
310050	Açucena/MG	Em processo de elaboração			
350020	Adolfo/SP	Não			
320010	Afonso Cláudio/ES	Em processo de elaboração			
310070	Água Comprida/MG	Não			
350030	Aguaí/SP	Não			
310080	Aguani/MG	Não			
350040	Águas da Prata/SP	Não			
350055	Águas de Santa Bárbara/SP	Não			
310090	Águas Formosas/MG	Não			
310110	Aimorés/MG	Não			
310160	Alfenas/MG	Não			
320030	Alfredo Chaves/ES	Não			
310200	Alterosa/MG	Não			
350110	Alto Alegre/SP	Não			
315350	Alto Jequitibá/MG	Não			
320035	Alto Rio Novo/ES	Sim	CONDOESTE		Colatina - ES, Pancas - ES, Marilândia - ES, São Domingos do Norte - ES, Baixo Guandu - ES, Águia Branca - ES, Itarana - ES, Itaguaçu - ES, São Roque do Canaã - ES
350115	Alumínio/SP	Não			
350130	Álvares Machado/SP	Não			
350150	Alvinlândia/SP	Não			
310240	Alvorada de Minas/MG	Em processo de elaboração			
350160	Americana/SP	Sim	Consórcio Intermunicipal de Manejo de Resíduos Sólidos da Região Metropolitana de Campinas	4.506/2007	Hortolândia - SP, Nova Odessa - SP, Monte Mor - SP, Santa Bárbara D Oeste - SP, Sumaré - SP
350170	Américo Brasiliense/SP	Não			
350190	Amparo/SP	Sim	Consorcio Intermunicipal de Saneamento Básico da Região do Circuito das Águas - CISBRA	3.569/2010	Águas de Lindóia - SP, Itapira - SP, Lindóia - SP, Monte Alegre do Sul - SP, Morungaba - SP, Pedra Bela - SP, Pinhalzinho - SP, Serra Negra - SP, Socorro - SP, Santo Antônio de Posse - SP, Tuiuti - SP
310260	Andradas/MG	Não			
310280	Andrelândia/MG	Não			
350220	Angatuba/SP	Não			
330010	Angra dos Reis/RJ	Não			
350230	Anhembi/SP	Não			

TABELA Po01 - POLÍTICA, PLANO E CONSÓRCIOS INTERMUNICIPAIS DE SANEAMENTO

ANO DE
REFERÊNCIA
2011

Município		Consórcio Intermunicipal regulamentado pela Lei Federal nº 11.107/05 que tenha como uma de suas atribuições a gestão ou a prestação de serviços de limpeza urbana ou manejo de resíduos sólidos			
Código	Nome/UF	Município integrante de Consórcio intermunicipal	Sigla / Nome do Consórcio	Nº/Ano da Lei Municipal autorizativa de constituição ou adesão ao Consórcio	Demais municípios integrantes do Consórcio Intermunicipal
REGIÃO SUDESTE		Po042	Po043	Po045	Po046
310310	Antônio Prado de Minas/MG	Não			
350250	Aparecida/SP	Não			
350260	Aparecida D Oeste/SP	Não			
350270	Apiá/SP	Não			
350280	Araçatuba/SP	Não			
310350	Araguari/MG	Não			
350310	Arandu/SP	Não			
350315	Arapeí/SP	Não			
310375	Araporã/MG	Não			
350320	Araraquara/SP	Não			
350335	Arco-Íris/SP	Não			
330025	Arraial do Cabo/RJ	Não			
350380	Artur Nogueira/SP	Sim	Consórcio Intermunicipal de saneamento Ambiental (Consab)		Artur Nogueira - SP, Conchal - SP, Holambra - SP, Santo Antônio de Posse - SP, Cosmópolis - SP, Engenheiro Coelho - SP, Moji Mirim - SP
350390	Arujá/SP	Sim	CONDEMAT	2294/2010	Arujá - SP, Biritiba-Mirim - SP, Ferraz de Vasconcelos - SP, Guararema - SP, Guarulhos - SP, Itaquaquecetuba - SP, Mogi das Cruzes - SP, Poá - SP, Salesópolis - SP, Santa Isabel - SP, Suzano - SP
350400	Assis/SP	Sim		10/2006	Borá - SP, Cândido Mota - SP, Echaporã - SP, Paraguaçu Paulista - SP, Palmital - SP, Maracá - SP, Campos Novos Paulista - SP, Florínia - SP, Pedrinhas Paulista - SP, Tarumã - SP, Quatá - SP, Lutécia - SP, Ibirarema - SP, Platina - SP, Rancharia - SP, Iepê - SP, Nantes - SP, Oscar Bressane - SP, João Ramalho - SP
350410	Atibaia/SP	Não			
320070	Atilio Vivacqua/ES	Não			
350440	Avanhandava/SP	Não			
350460	Bady Bassitt/SP	Não			
320080	Baixo Guandu/ES	Sim	Consortio Intermunicipal de Residuos Solidos do Norte do Espirito Santo		Colatina - ES, Marilândia - ES, São Roque do Canaã - ES, Santa Teresa - ES, Itarana - ES, Itaguaçu - ES
350470	Balbinos/SP	Não			
350500	Barão de Antonina/SP	Não			
310540	Barão de Cocais/MG	Não			
310560	Barbacena/MG	Não			
350520	Bariri/SP	Não			
350535	Barra do Chapéu/SP	Não			
330030	Barra do Pirai/RJ	Em processo de elaboração	Consórcio Intermunicipal Vale do Café		Vassouras - RJ, Rio das Flores - RJ, Barra do Pirai - RJ, Valença - RJ
330040	Barra Mansa/RJ	Não			
350570	Barueri/SP	Não			

TABELA Po01 - POLÍTICA, PLANO E CONSÓRCIOS INTERMUNICIPAIS DE SANEAMENTO

ANO DE
REFERÊNCIA
2011

Município		Consórcio Intermunicipal regulamentado pela Lei Federal nº 11.107/05 que tenha como uma de suas atribuições a gestão ou a prestação de serviços de limpeza urbana ou manejo de resíduos sólidos			
Código	Nome/UF	Município integrante de Consórcio intermunicipal	Sigla / Nome do Consórcio	Nº/Ano da Lei Municipal autorizativa de constituição ou adesão ao Consórcio	Demais municípios integrantes do Consórcio Intermunicipal
REGIÃO SUDESTE		Po042	Po043	Po045	Po046
350580	Bastos/SP	Não			
350590	Batatais/SP	Não			
350600	Bauru/SP	Não			
310610	Belmiro Braga/MG	Não			
310620	Belo Horizonte/MG	Não			
310640	Belo Vale/MG	Não			
350620	Bento de Abreu/SP	Não			
350630	Bernardino de Campos/SP	Não			
310660	Bertópolis/MG	Não			
310670	Betim/MG	Sim	COMPARESOLURB - Consórcio Médio Paraopebano de Resíduos Sólidos Urbanos	4858/2009	Brumadinho - MG, Igarapé - MG, Mário Campos - MG, Ibitité - MG, Juatuba - MG, Mateus Leme - MG, Sarzedo - MG, São Joaquim de Bicas - MG, Betim - MG
350640	Bilac/SP	Não			
310700	Biquinhas/MG	Não			
350650	Birigui/SP	Não			
350660	Biritiba-Mirim/SP	Sim	CONSORCIO INTERMUNICIPAL PARA ATERRO SANITÁRIO - CIPAS	80/2008	Salesópolis - SP
310710	Boa Esperança/MG	Não			
350670	Boa Esperança do Sul/SP	Não			
350690	Bofete/SP	Não			
350700	Boituva/SP	Não			
330050	Bom Jardim/RJ	Não			
330060	Bom Jesus do Itabapoana/RJ	Em processo de elaboração			
350715	Bom Sucesso de Itararé/SP	Não			
310810	Bonfim/MG	Não			
310825	Bonito de Minas/MG	Não			
350730	Boracéia/SP	Não			
350745	Borebi/SP	Não			
310840	Botelhos/MG	Não			
350750	Botucatu/SP	Não			
350760	Bragança Paulista/SP	Não			
310855	Brasilândia de Minas/MG	Não			
310870	Brás Pires/MG	Não			
350770	Braúna/SP	Não			
350780	Brodowski/SP	Não			

TABELA Po01 - POLÍTICA, PLANO E CONSÓRCIOS INTERMUNICIPAIS DE SANEAMENTO

ANO DE
REFERÊNCIA
2011

Município		Consórcio Intermunicipal regulamentado pela Lei Federal nº 11.107/05 que tenha como uma de suas atribuições a gestão ou a prestação de serviços de limpeza urbana ou manejo de resíduos sólidos			
Código	Nome/UF	Município integrante de Consórcio intermunicipal	Sigla / Nome do Consórcio	Nº/Ano da Lei Municipal autorizativa de constituição ou adesão ao Consórcio	Demais municípios integrantes do Consórcio Intermunicipal
REGIÃO SUDESTE		Po042	Po043	Po045	Po046
350790	Brotas/SP	Não			
310900	Brumadinho/MG	Não			
310910	Bueno Brandão/MG	Não			
310920	Buenópolis/MG	Não			
310925	Bugre/MG	Não			
350800	Buri/SP	Não			
350810	Buritama/SP	Não			
310940	Buritzeiro/MG	Não			
310945	Cabeceira Grande/MG	Não			
330070	Cabo Frio/RJ	Em processo de elaboração			
310970	Cachoeira de Minas/MG				
350860	Cachoeira Paulista/SP	Não			
330080	Cachoeiras de Macacu/RJ	Não			
320120	Cachoeiro de Itapemirim/ES	Não			
350870	Caconde/SP	Não			
311000	Caeté/MG	Não			
350880	Cafelândia/SP	Não			
311010	Caiana/MG	Não			
350900	Caieiras/SP	Sim	CIMBAJU - CONSÓRCIO INTERMUNICIPAL DA BACIA DO JUQUERY		Cajamar - SP
350930	Cajobi/SP	Não			
311020	Cajuri/MG	Não			
330090	Cambuci/RJ	Sim	Consórcio NOROESTE	0/2010	Itaocara - RJ, Aperibé - RJ, Bom Jesus do Itabapoana - RJ, Cardoso Moreira - RJ, Itaperuna - RJ, Laje do Muriaé - RJ, Miracema - RJ, Natividade - RJ, Porciúncula - RJ, Santo Antônio de Pádua - RJ, São Fidélis - RJ, São José de Ubá - RJ, Varre-Sai - RJ, Italva - RJ
350950	Campinas/SP	Não			
311120	Campo Belo/MG	Não			
311140	Campo Florido/MG	Não			
350960	Campo Limpo Paulista/SP	Não			
330100	Campos dos Goytacazes/RJ	Não			
350990	Cananéia/SP	Sim	CONDIVAR - Consórcio de Desenvolvimento Intermunicipal do Vale do Ribeira		Pariqueira-Açu - SP, Ilha Comprida - SP, Registro - SP, Cajati - SP, Jacupiranga - SP, Iguape - SP, Barra do Turvo - SP, Iporanga - SP, Eldorado - SP, Juquiá - SP, Sete Barras - SP, Itaóca - SP, Miracatu - SP, Ribeira - SP, Itapirapuã Paulista - SP, Itariri - SP, Juquitiba - SP, Pedro de Toledo - SP, Barra do Chapéu - SP, Apiaí - SP, São Lourenço da Serra - SP, Tapiraí - SP
350995	Canas/SP	Não			
311190	Cana Verde/MG	Não			

TABELA Po01 - POLÍTICA, PLANO E CONSÓRCIOS INTERMUNICIPAIS DE SANEAMENTO

ANO DE
REFERÊNCIA
2011

Município		Consórcio Intermunicipal regulamentado pela Lei Federal nº 11.107/05 que tenha como uma de suas atribuições a gestão ou a prestação de serviços de limpeza urbana ou manejo de resíduos sólidos			
Código	Nome/UF	Município integrante de Consórcio intermunicipal	Sigla / Nome do Consórcio	Nº/Ano da Lei Municipal autorizativa de constituição ou adesão ao Consórcio	Demais municípios integrantes do Consórcio Intermunicipal
REGIÃO SUDESTE		Po042	Po043	Po045	Po046
311200	Candeias/MG	Não			
351000	Cândido Mota/SP	Não			
330110	Cantagalo/RJ	Não			
351020	Capão Bonito/SP	Não			
311210	Caparaó/MG	Não			
351030	Capela do Alto/SP	Em processo de elaboração			
311260	Capinópolis/MG	Não			
311280	Capitólio/MG	Não			
351040	Capivari/SP	Sim	Consórcio Intermunicipal de Manejo e Gestão de Resíduos Sólidos da Região Metropolitana de Campinas	3712/2010	Americana - SP, Elias Fausto - SP, Hortolândia - SP, Monte Mor - SP, Nova Odessa - SP, Sumaré - SP, Santa Bárbara D Oeste - SP
311290	Caputira/MG	Em processo de elaboração			
351050	Caraguatatuba/SP	Não			
330093	Carapebus/RJ	Sim			Conceição de Macabu - RJ, Quissamã - RJ, São João da Barra - RJ
351070	Cardoso/SP	Não			
320130	Cariacica/ES	Não			
311370	Carlos Chagas/MG	Não			
311390	Carmo da Cachoeira/MG	Não			
311410	Carmo de Minas/MG	Em processo de elaboração	CIDEESEA - Consórcio Intermunicipal de Desenvolvimento Socioeconômico e Socioambiental dos Municípios da Microrregião de São Lourenço	1776/2010	Carmo de Minas - MG, Itanhandu - MG, Olímpio Noronha - MG, Dom Viçoso - MG, Pouso Alto - MG, São Lourenço - MG, Itamonte - MG, Cristina - MG, Soledade de Minas - MG
311440	Carmo do Rio Claro/MG	Não			
311450	Carmópolis de Minas/MG	Não			
311455	Carneirinho/MG	Não			
311470	Carvalhópolis/MG	Não			
311480	Carvalhos/MG	Não			
351080	Casa Branca/SP	Não			
330130	Casimiro de Abreu/RJ	Em processo de elaboração			
351090	Cássia dos Coqueiros/SP	Não			
320140	Castelo/ES	Em processo de elaboração	Consórcio Público para Destinação Final adequada dos Resíduos Sólidos Urbanos da Região Sul Serrana ES: CONSUL		
351110	Catanduva/SP	Não			
311535	Catas Altas/MG	Não			
351120	Catiguá/SP	Em processo de elaboração			
311547	Catuti/MG	Não			

TABELA Po01 - POLÍTICA, PLANO E CONSÓRCIOS INTERMUNICIPAIS DE SANEAMENTO

ANO DE
REFERÊNCIA
2011

Município		Consórcio Intermunicipal regulamentado pela Lei Federal nº 11.107/05 que tenha como uma de suas atribuições a gestão ou a prestação de serviços de limpeza urbana ou manejo de resíduos sólidos			
Código	Nome/UF	Município integrante de Consórcio intermunicipal	Sigla / Nome do Consórcio	Nº/Ano da Lei Municipal autorizativa de constituição ou adesão ao Consórcio	Demais municípios integrantes do Consórcio Intermunicipal
REGIÃO SUDESTE		Po042	Po043	Po045	Po046
351140	Cerqueira César/SP	Não			
351150	Cerquilha/SP	Não			
351160	Cesário Lange/SP	Não			
311600	Chalé/MG	Não			
351170	Charqueada/SP	Não			
311630	Cipotânea/MG	Não			
320150	Colatina/ES	Sim	CONDOESTE - CONSÓRCIO PÚBLICO PARA TRATAMENTO E DISPOSIÇÃO FINAL ADEQUADA DE RESÍDUOS SÓLIDOS DA REGIÃO DOCE OESTE DO ESTADO DO ESPÍRITO SANTO.	5384/2008	Afonso Cláudio - ES, Águia Branca - ES, Alto Rio Novo - ES, Baixo Guandu - ES, Governador Lindenberg - ES, Itarana - ES, Itaguaçu - ES, Laranja da Terra - ES, Mantenópolis - ES, Marilândia - ES, São Domingos do Norte - ES, São Gabriel da Palha - ES, São Roque do Canaã - ES, Vila Valério - ES, Pancas - ES, Colatina - ES
351200	Colina/SP	Não			
320160	Conceição da Barra/ES	Sim	ESPÍRITO SANTO SEM LIXÃO		Jaguaré - ES
311520	Conceição da Barra de Minas/MG	Sim	Consortio Intermunicipal de Saúde das Vertentes - CISVER		São João del Rei - MG, São Tiago - MG, Resende Costa - MG, Lagoa Dourada - MG, Ritaópolis - MG, Coronel Xavier Chaves - MG, Prados - MG, Tiradentes - MG, Barroso - MG, Piedade do Rio Grande - MG, Madre de Deus de Minas - MG, Itutinga - MG, Nazareno - MG, Ibituruna - MG
311740	Conceição de Ipanema/MG	Não			
311750	Conceição do Mato Dentro/MG	Não			
311770	Conceição do Rio Verde/MG	Não			
351230	Conchas/SP	Não			
311790	Congonhal/MG	Não			
311820	Conquista/MG	Não			
311830	Conselheiro Lafaiete/MG	Sim	ECOTRES	4783/2005	Congonhas - MG, Ouro Branco - MG
311840	Conselheiro Pena/MG	Não			
311850	Consolação/MG	Não			
311860	Contagem/MG	Não			
311870	Coqueiral/MG	Não			
351240	Cordeirópolis/SP	Não			
311890	Cordisburgo/MG	Em processo de elaboração	Central de Minas.	1516/2009	Araçai - MG, Caetanópolis - MG, Paraopeba - MG
311900	Cordislândia/MG	Em processo de elaboração			
311910	Corinto/MG	Sim	CORESAB - Central de Minas	1.612/2010	Curvelo - MG, Araçai - MG, Cordisburgo - MG, Felixlândia - MG, Monjolos - MG, Buenópolis - MG, Morro da Garça - MG, Paraopeba - MG, Santo Hipólito - MG, Três Marias - MG, Inimutaba - MG, Presidente Juscelino - MG, Lassance - MG, Santana de Pirapama - MG, Augusto de Lima - MG, Datas - MG, Gouveia - MG
351250	Coroados/SP	Não			
311940	Coronel Fabriciano/MG	Não			
351260	Coronel Macedo/SP	Não			

TABELA Po01 - POLÍTICA, PLANO E CONSÓRCIOS INTERMUNICIPAIS DE SANEAMENTO

ANO DE
REFERÊNCIA
2011

Município		Consórcio Intermunicipal regulamentado pela Lei Federal nº 11.107/05 que tenha como uma de suas atribuições a gestão ou a prestação de serviços de limpeza urbana ou manejo de resíduos sólidos			
Código	Nome/UF	Município integrante de Consórcio intermunicipal	Sigla / Nome do Consórcio	Nº/Ano da Lei Municipal autorizativa de constituição ou adesão ao Consórcio	Demais municípios integrantes do Consórcio Intermunicipal
REGIÃO SUDESTE		Po042	Po043	Po045	Po046
311950	Coronel Murta/MG	Não			
311995	Córrego Fundo/MG	Não			
351270	Corumbataí/SP	Não			
351290	Cosmorama/SP	Não			
351310	Cravinhos/SP	Não			
351330	Cruzália/SP	Não			
351340	Cruzeiro/SP	Não			
351350	Cubatão/SP	Não			
312083	Cuparaque/MG	Não			
312087	Curral de Dentro/MG	Não			
312090	Curvelo/MG	Não			
312125	Delta/MG	Não			
312140	Desterro de Entre Rios/MG	Em processo de elaboração	ECOTRES		Conselheiro Lafaiete - MG, Ouro Branco - MG, Congonhas - MG
351380	Diadema/SP	Não			
312180	Dionísio/MG	Não			
351385	Dirce Reis/SP	Não			
312200	Divino/MG	Não			
351390	Divinolândia/SP	Não			
312230	Divinópolis/MG	Não			
312240	Divisa Nova/MG	Não			
312245	Divisópolis/MG	Não			
351400	Dobrada/SP	Não			
351410	Dois Córregos/SP	Não			
320190	Domingos Martins/ES	Não			
312290	Dona Eusébia/MG	Não			
312310	Dores de Guanhães/MG	Não			
312340	Doresópolis/MG	Não			
351440	Dracena/SP	Não			
351450	Duartina/SP	Não			
330170	Duque de Caxias/RJ	Não			
312352	Durandé/MG	Não			
351490	Elias Fausto/SP	Sim	CONSORCIO INTERMUNICIPAL DE MANEJO DE RESIDUOS SOLIDOS DA REGIÃO METROPOLITNA DE CAMPINAS	2.626/2010	Campinas - SP, Santa Bárbara D Oeste - SP, Americana - SP, Monte Mor - SP, Hortolândia - SP, Sumaré - SP, Nova Odessa - SP, Capivari - SP

TABELA Po01 - POLÍTICA, PLANO E CONSÓRCIOS INTERMUNICIPAIS DE SANEAMENTO

ANO DE
REFERÊNCIA
2011

Município		Consórcio Intermunicipal regulamentado pela Lei Federal nº 11.107/05 que tenha como uma de suas atribuições a gestão ou a prestação de serviços de limpeza urbana ou manejo de resíduos sólidos			
Código	Nome/UF	Município integrante de Consórcio intermunicipal	Sigla / Nome do Consórcio	Nº/Ano da Lei Municipal autorizativa de constituição ou adesão ao Consórcio	Demais municípios integrantes do Consórcio Intermunicipal
REGIÃO SUDESTE		Po042	Po043	Po045	Po046
312360	Elói Mendes/MG	Não			
351495	Embaúba/SP	Não			
351500	Embu/SP	Não			
312380	Engenheiro Navarro/MG	Em processo de elaboração			
312390	Entre Rios de Minas/MG	Em processo de elaboração			
355730	Estiva Gerbi/SP	Em processo de elaboração			
312460	Estrela Dalva/MG	Não			
312470	Estrela do Indaiá/MG	Não			
351530	Estrela do Norte/SP	Não			
312510	Extrema/MG	Não			
312520	Fama/MG	Não			
312530	Faria Lemos/MG	Não			
351565	Fernão/SP	Não			
351570	Ferraz de Vasconcelos/SP	Não			
351590	Floreal/SP	Não			
312600	Florestal/MG	Não			
312610	Formiga/MG	Não			
312640	Fortuna de Minas/MG	Não			
351620	Franca/SP	Não			
312660	Francisco Dumont/MG	Não			
312675	Franciscópolis/MG	Não			
312705	Fronteira dos Vales/MG	Não			
312710	Frutal/MG	Sim	Consórcio Intermunicipal de Frutal de Aterro Sanitário - CIMFAS	5.604/2009	Planura - MG, Comendador Gomes - MG
312720	Funilândia/MG	Sim	CISREC - Xonsórcio Intermunicipal de Saúde da Região do Calcário		Matozinhos - MG, Capim Branco - MG, Pedro Leopoldo - MG, Prudente de Moraes - MG
351650	Gabriel Monteiro/SP	Não			
351660	Gália/SP	Não			
312733	Gameleiras/MG	Não			
351670	Garça/SP	Não			
351680	Gastão Vidigal/SP	Não			
312735	Glaucilândia/MG	Não			
351710	Glicério/SP	Em processo de elaboração			
312737	Goiabeira/MG	Não			

TABELA Po01 - POLÍTICA, PLANO E CONSÓRCIOS INTERMUNICIPAIS DE SANEAMENTO

ANO DE
REFERÊNCIA
2011

Município		Consórcio Intermunicipal regulamentado pela Lei Federal nº 11.107/05 que tenha como uma de suas atribuições a gestão ou a prestação de serviços de limpeza urbana ou manejo de resíduos sólidos			
Código	Nome/UF	Município integrante de Consórcio intermunicipal	Sigla / Nome do Consórcio	Nº/Ano da Lei Municipal autorizativa de constituição ou adesão ao Consórcio	Demais municípios integrantes do Consórcio Intermunicipal
REGIÃO SUDESTE		Po042	Po043	Po045	Po046
312750	Gonzaga/MG	Não			
312760	Gouveia/MG	Não			
312770	Governador Valadares/MG	Não			
312780	Grão Mogol/MG	Não			
320230	Guaçu/ES	Não			
351720	Guaicara/SP	Não			
351730	Guaimbê/SP	Não			
312800	Guanhães/MG	Não			
351750	Guapiaçu/SP	Não			
351760	Guapiara/SP	Não			
351780	Guaraçaí/SP	Não			
312820	Guaraciaba/MG	Em processo de elaboração	CISAMAPI		
312830	Guaranésia/MG	Não			
312840	Guarani/MG	Não			
351800	Guarani D Oeste/SP	Não			
320240	Guarapari/ES	Sim			Anchieta - ES
312850	Guarará/MG	Não			
351820	Guararapes/SP	Não			
351830	Guararema/SP	Em processo de elaboração	CONDEMAT- Consórcio de Desenvolvimento dos Municípios do Alto Tietê	2707/2010	
351840	Guaratinguetá/SP	Não			
351860	Guariba/SP	Não			
351870	Guarujá/SP	Não			
351880	Guarulhos/SP	Não			
351885	Guataporá/SP	Não			
351900	Herculândia/SP	Não			
351907	Hortolândia/SP	Sim	CONSORCIO INTERMUNICIPAL DE MANEJO DE RESIDUOS DA REGIÃO METROPOLITANA DE cAMPINAS E CONSORCIO PCJ PIRACICABA, CAPIVARI E JUNDIAI	1.927/2007	Hortolândia - SP, Sumaré - SP, Monte Mor - SP, Capivari - SP, Elias Fausto - SP, Nova Odessa - SP, Santa Bárbara D Oeste - SP, Americana - SP
351910	Iacanga/SP	Não			
351940	Ibirá/SP	Sim			São José do Rio Preto - SP
312970	Ibiraci/MG	Não			
351950	Ibirarema/SP	Sim	Consórcio Intermunicipal do Vale do Paranapanema - CIVAP	1603/2010	Assis - SP, Borá - SP, Campos Novos Paulista - SP, Cândido Mota - SP, Cruzália - SP, Echaporã - SP, Florínia - SP, João Ramalho - SP, Ibirarema - SP, Iepê - SP, Lutécia - SP, Maracá - SP, Nantes - SP, Oscar Bressane - SP, Palmital - SP, Paraguaçu Paulista - SP, Platina - SP, Quatá - SP, Rancharia - SP, Santa Cruz do Rio Pardo - SP, Tarumã - SP

TABELA Po01 - POLÍTICA, PLANO E CONSÓRCIOS INTERMUNICIPAIS DE SANEAMENTO

ANO DE
REFERÊNCIA
2011

Município		Consórcio Intermunicipal regulamentado pela Lei Federal nº 11.107/05 que tenha como uma de suas atribuições a gestão ou a prestação de serviços de limpeza urbana ou manejo de resíduos sólidos			
Código	Nome/UF	Município integrante de Consórcio intermunicipal	Sigla / Nome do Consórcio	Nº/Ano da Lei Municipal autorizativa de constituição ou adesão ao Consórcio	Demais municípios integrantes do Consórcio Intermunicipal
REGIÃO SUDESTE		Po042	Po043	Po045	Po046
312980	Ibirité/MG	Sim			Sarzedo - MG, Betim - MG, Esmeraldas - MG, Igarapé - MG
351960	Ibitinga/SP	Não			
351970	Ibiúna/SP	Sim	Consórcio Intermunicipal de Saneamento Básico da Bacia do Rio Sorocaba e Médio Tietê - CISAB	1652/2010	Piedade - SP, Votorantim - SP, Porto Feliz - SP, Quadra - SP, Araçoiaba da Serra - SP, Salto - SP, Laranjal Paulista - SP
320260	Iconha/ES	Sim	ESPÍRITO SANTO SEM LIXÃO - ES S/LIXÃO/CISABES	653/2011	Alegre - ES, Alfredo Chaves - ES, Aracruz - ES, Baixo Guandu - ES, Colatina - ES, Governador Lindenberg - ES, Guaçuí - ES, Ibirapu - ES, Ibitirama - ES, Iconha - ES, Itaguaçu - ES, Itapemirim - ES, Itarana - ES, Jaguaré - ES, Jerônimo Monteiro - ES, João Neiva - ES, Linhares - ES, Marataizes - ES, Marilândia - ES, Mimoso do Sul - ES, Rio Bananal - ES, São Domingos do Norte - ES, São Mateus - ES, Sooretama - ES
352000	Igarapu do Tietê/SP	Não			
352010	Igarapava/SP	Não			
313010	Igarapé/MG	Em processo de elaboração	Consórcio Intermunicipal para Gestão Integrada e Manejo Diferenciado de Resíduos Sólidos Urbanos- COMPARESOLURB		Betim - MG, Brumadinho - MG, Ibirité - MG, Juatuba - MG, Mário Campos - MG, Mateus Leme - MG, Sarzedo - MG
352020	Igaratá/SP	Não			
330187	Iguaba Grande/RJ	Não			
352040	Ilhabela/SP	Não			
352042	Ilha Comprida/SP	Em processo de elaboração	Consórcio de Desenvolvimento Intermunicipal do Vale do Ribeira CODIVAR		
352044	Ilha Solteira/SP	Não			
313050	Ilicínea/MG	Em processo de elaboração	Consórcio Intermunicipal de Saneamento Ambiental e Mútua Cooperação	1.743/2009	Campos Gerais - MG, Coqueiral - MG, Santana da Vargem - MG, Campo do Meio - MG, Boa Esperança - MG
352050	Indaiatuba/SP	Em processo de elaboração			
352070	Indiaporã/SP	Não			
352080	Inúbia Paulista/SP	Não			
313115	Ipaba/MG	Não			
313120	Ipanema/MG	Não			
313130	Ipatinga/MG	Não			
352100	Iperó/SP	Não			
352110	Ipeúna/SP	Sim	PCJ - Consórcio Intermunicipal das Bacias dos Rios Piracicaba, Capivari e Jundiaí.	926/2010	Ipeúna - SP, Rio Claro - SP, Charqueada - SP, Santa Gertrudes - SP, Cordeirópolis - SP, Corumbataí - SP, São Pedro - SP, Águas de São Pedro - SP, Piracicaba - SP, Araras - SP, Analândia - SP, Capivari - SP, Jundiaí - SP, Moji Mirim - SP, Paulínia - SP, Americana - SP, Santa Bárbara D Oeste - SP, Iracemápolis - SP, Limeira - SP, Serra Negra - SP, Sumaré - SP, Rio das Pedras - SP, Salto - SP, Pedra Bela - SP
352170	Itaberá/SP	Não			
313170	Itabira/MG	Não			
313210	Itacarambi/MG	Não			
320270	Itaguaçu/ES	Sim	CONSÓRCIO INTERMUNICIPAL DE RESÍDUOS SÓLIDOS DO NORTE DO ESTADO DO ESPÍRITO SANTO	1252/2010	Colatina - ES, Itarana - ES, Santa Teresa - ES, São Roque do Canaã - ES, Baixo Guandu - ES, São Gabriel da Palha - ES, São Domingos do Norte - ES, Vila Valério - ES, Mantena - ES

TABELA Po01 - POLÍTICA, PLANO E CONSÓRCIOS INTERMUNICIPAIS DE SANEAMENTO

ANO DE
REFERÊNCIA
2011

Município		Consórcio Intermunicipal regulamentado pela Lei Federal nº 11.107/05 que tenha como uma de suas atribuições a gestão ou a prestação de serviços de limpeza urbana ou manejo de resíduos sólidos			
Código	Nome/UF	Município integrante de Consórcio intermunicipal	Sigla / Nome do Consórcio	Nº/Ano da Lei Municipal autorizativa de constituição ou adesão ao Consórcio	Demais municípios integrantes do Consórcio Intermunicipal
REGIÃO SUDESTE		Po042	Po043	Po045	Po046
330200	Itaguaí/RJ	Não			
313220	Itaguara/MG	Não			
352180	Itaí/SP	Não			
313230	Itaipé/MG	Não			
313240	Itajubá/MG	Sim	CIMASAS	2650/2007	Delfim Moreira - MG, Wenceslau Braz - MG, Piranguçu - MG, Piranguinho - MG, São José do Alegre - MG
330205	Italva/RJ	Não			
313250	Itamarandiba/MG	Não			
313290	Itamogi/MG	Não			
313300	Itamonte/MG	Sim	Consórcio Interestadual Cercanias		Barra Mansa - RJ, Resende - RJ, Porto Real - RJ, Bocaina de Minas - MG, Itanhandu - MG, Passa Quatro - MG, Passa-Vinte - MG, Arapeí - SP, Areias - SP, Bananal - SP, Queluz - SP, São José do Barreiro - SP
352210	Itanhaém/SP	Não			
313330	Itaobim/MG	Não			
352215	Itaóca/SP	Não			
313340	Itapagipe/MG	Não			
313350	Itapeçerica/MG	Sim	CORESAB-BOA VISTA	2.274/2010	Cláudio - MG, Carmo da Mata - MG, Itaguara - MG, Oliveira - MG
352220	Itapeçerica da Serra/SP	Sim	CONISUD		Cotia - SP, Embu - SP, Embu-Guaçu - SP, Jiquitiba - SP, São Lourenço da Serra - SP, Taboão da Serra - SP, Vargem Grande Paulista - SP
352230	Itapetininga/SP	Não			
352240	Itapeva/SP	Não			
352250	Itapevi/SP	Não			
352260	Itapira/SP	Sim	Consórcio Intermunicipal de Saneamento Básico da Região do Circuito das Águas - CISRBCA	4688/2010	Lindóia - SP, Águas de Lindóia - SP, Socorro - SP, Amparo - SP, Itapira - SP, Morungaba - SP, Pinhalzinho - SP, Jaguariúna - SP, Monte Alegre do Sul - SP, Pedra Bela - SP, Tuiuti - SP
352270	Itápolis/SP	Não			
352280	Itaporanga/SP	Não			
352330	Itariri/SP	Não			
352340	Itatiba/SP	Não			
352350	Itatinga/SP	Não			
313375	Itaú de Minas/MG	Não			
313380	Itaúna/MG	Não			
313400	Itinga/MG	Não			
352360	Itirapina/SP	Não			
352380	Itobi/SP	Não			
352390	Itu/SP	Não			

TABELA Po01 - POLÍTICA, PLANO E CONSÓRCIOS INTERMUNICIPAIS DE SANEAMENTO

ANO DE
REFERÊNCIA
2011

Município		Consórcio Intermunicipal regulamentado pela Lei Federal nº 11.107/05 que tenha como uma de suas atribuições a gestão ou a prestação de serviços de limpeza urbana ou manejo de resíduos sólidos			
Código	Nome/UF	Município integrante de Consórcio intermunicipal	Sigla / Nome do Consórcio	Nº/Ano da Lei Municipal autorizativa de constituição ou adesão ao Consórcio	Demais municípios integrantes do Consórcio Intermunicipal
REGIÃO SUDESTE		Po042	Po043	Po045	Po046
313420	Ituiutaba/MG	Não			
352400	Itupeva/SP	Não			
313450	Itutinga/MG	Não			
352410	Ituverava/SP	Sim	COMAM - CONSÓRCIO DOS MUNICÍPIOS DA ALTA MOGIANA		Franca - SP
352430	Jaboticabal/SP	Não			
352440	Jacareí/SP	Não			
352460	Jacupiranga/SP	Não			
352470	Jaguariúna/SP	Não			
352480	Jales/SP	Não			
352510	Jardinópolis/SP	Não			
352520	Jarinu/SP	Não			
352530	Jaú/SP	Não			
313540	Jeceaba/MG	Não			
313550	Jequeri/MG	Sim	CISABE-ZONA DA MATA		Viçosa - MG
313610	Joanésia/MG	Não			
313620	João Monlevade/MG	Sim	Consortio Público de Gerenciamento de Resíduos Sólidos (CPGRS)	1646/2005	Bela Vista de Minas - MG, João Monlevade - MG, Rio Piracicaba - MG, Nova Era - MG, Alvinópolis - MG
352560	João Ramalho/SP	Não			
352570	José Bonifácio/SP	Em processo de elaboração			
313655	José Raydan/MG	Não			
313670	Juiz de Fora/MG	Não			
352585	Jumirim/SP	Não			
352590	Jundiaí/SP	Não			
352610	Juquiá/SP	Em processo de elaboração			
352620	Juquitiba/SP	Não			
313753	Lagoa Grande/MG	Em processo de elaboração	consorcio Noroeste		
313780	Lambari/MG	Não			
320316	Laranja da Terra/ES	Não			
352660	Lavrinhas/SP	Não			
352670	Leme/SP	Não			
352680	Lençóis Paulista/SP	Não			
352690	Limeira/SP	Não			
313862	Limeira do Oeste/MG	Não			

TABELA Po01 - POLÍTICA, PLANO E CONSÓRCIOS INTERMUNICIPAIS DE SANEAMENTO

ANO DE
REFERÊNCIA
2011

Município		Consórcio Intermunicipal regulamentado pela Lei Federal nº 11.107/05 que tenha como uma de suas atribuições a gestão ou a prestação de serviços de limpeza urbana ou manejo de resíduos sólidos			
Código	Nome/UF	Município integrante de Consórcio intermunicipal	Sigla / Nome do Consórcio	Nº/Ano da Lei Municipal autorizativa de constituição ou adesão ao Consórcio	Demais municípios integrantes do Consórcio Intermunicipal
REGIÃO SUDESTE		Po042	Po043	Po045	Po046
352700	Lindóia/SP	Sim	CONSÓRCIO INTERMUNICIPAL DE SANEAMENTO BÁSICO DO CIRCUITO DAS ÁGUAS	1184/2010	Águas de Lindóia - SP, Amparo - SP, Itapira - SP, Jaguariúna - SP, Monte Alegre do Sul - SP, Morungaba - SP, Pedra Bela - SP, Pedreira - SP, Pinhalzinho - SP, Santo Antônio de Posse - SP, Serra Negra - SP, Socorro - SP, Tuiuti - SP
320320	Linhares/ES	Não			
352710	Lins/SP	Em processo de elaboração			
313865	Lontra/MG	Não			
352725	Lourdes/SP	Não			
352750	Lucianópolis/SP	Não			
313868	Luislândia/MG	Em processo de elaboração			
330240	Macaé/RJ	Não			
352800	Macatuba/SP	Não			
352820	Macedônia/SP	Não			
352830	Magda/SP	Não			
330250	Magé/RJ	Não			
352840	Mairinque/SP	Não			
352860	Manduri/SP	Não			
313930	Manga/MG	Não			
313940	Manhuaçu/MG	Não			
313960	Mantena/MG	Não			
352870	Marabá Paulista/SP	Não			
352880	Maracai/SP	Sim	CIVAP Consorcio intermunicipal Vale do Paranapanema	864/2005	Assis - SP, Paraguaçu Paulista - SP, Cruzália - SP, Palmital - SP, Ibirarema - SP, Echaporã - SP, Florínia - SP, Quatá - SP, Oscar Bressane - SP, Cândido Mota - SP, Iepê - SP, Lutécia - SP, Nantes - SP, Platina - SP, Tarumã - SP, Campos Novos Paulista - SP
352885	Marapoama/SP	Não			
313990	Maria da Fé/MG	Não			
314000	Mariana/MG	Não			
330270	Maricá/RJ	Não			
314010	Marilac/MG	Não			
320335	Marilândia/ES	Não			
352900	Marília/SP	Não			
314020	Maripá de Minas/MG	Não			
352930	Matão/SP	Não			
314070	Mateus Leme/MG	Sim	Compareresolurb - Consórcio Médio Paraopebano de Resíduos Sólidos Urbanos.	2.522/2011	Betim - MG, Igarapé - MG, Brumadinho - MG, Ibirité - MG, Mateus Leme - MG, São Joaquim de Bicas - MG, Sarzedo - MG, Mário Campos - MG
314120	Matutina/MG	Não			

TABELA Po01 - POLÍTICA, PLANO E CONSÓRCIOS INTERMUNICIPAIS DE SANEAMENTO

ANO DE
REFERÊNCIA
2011

Município		Consórcio Intermunicipal regulamentado pela Lei Federal nº 11.107/05 que tenha como uma de suas atribuições a gestão ou a prestação de serviços de limpeza urbana ou manejo de resíduos sólidos			
Código	Nome/UF	Município integrante de Consórcio intermunicipal	Sigla / Nome do Consórcio	Nº/Ano da Lei Municipal autorizativa de constituição ou adesão ao Consórcio	Demais municípios integrantes do Consórcio Intermunicipal
REGIÃO SUDESTE		Po042	Po043	Po045	Po046
352940	Mauá/SP	Sim	Consórcio Intermunicipal Grande ABC	4496/2009	Diadema - SP, Ribeirão Pires - SP, Santo André - SP, São Bernardo do Campo - SP, São Caetano do Sul - SP, Rio Grande da Serra - SP, Mauá - SP
330280	Mendes/RJ	Sim			Queimados - RJ, Engenheiro Paulo de Frontin - RJ, Japeri - RJ, Paracambi - RJ
352960	Meridiano/SP	Não			
330285	Mesquita/RJ	Não			
352970	Miguelópolis/SP	Não			
314190	Minduri/MG	Não			
353000	Mira Estrela/SP	Não			
353030	Mirassol/SP	Não			
353040	Mirassolândia/SP	Não			
353050	Mococa/SP	Não			
353060	Mogi das Cruzes/SP	Não			
353070	Mogi Guaçu/SP	Não			
353080	Mogi Mirim/SP	Sim			Conchal - SP
353090	Mombuca/SP	Sim	CONSORCIO INTERMUNICIPAL DAS BACIAS (PCJ) PIRACICABA,CAPIVARI,JUNDIAI		Capivari - SP, Piracicaba - SP
353100	Monções/SP	Não			
353110	Mongaguá/SP	Não			
314270	Montalvânia/MG	Não			
353130	Monte Alto/SP	Não			
314290	Monte Azul/MG	Sim	CONSORCIO INTERMUNICIPAL UNIÃO DA SERRA GERAL		Catuti - MG, Jaíba - MG, Janaúba - MG, Mamonas - MG, Mata Verde - MG, Monte Azul - MG, Porteirinha - MG, Pai Pedro - MG, Serranópolis de Minas - MG, Verdelândia - MG, Espinosa - MG, Riacho dos Machados - MG, Gameleiras - MG, Nova Porteirinha - MG
314310	Monte Carmelo/MG	Não			
353170	Monteiro Lobato/SP	Não			
353180	Monte Mor/SP	Sim	CONSORCIO INTERMUNICIPAL DE MAHEJO DE RESIDUOS SOLIDOS DA REGIÃO METROPOLITANA DE CAMPINAS	1225/2007	Nova Odessa - SP
314320	Monte Santo de Minas/MG	Em processo de elaboração			
314330	Montes Claros/MG	Não			
314345	Montezuma/MG	Não			
314350	Morada Nova de Minas/MG	Não			
353190	Morro Agudo/SP	Não			
314360	Morro da Garça/MG	Não			
353200	Morungaba/SP	Sim	CISBRA-CONSORCIO INTERMUNICIPAL DE SANEAMENTO BASICO DA REGIÃO DO CIRCUITO DAS AGUAS	1370/2010	Águas de Lindóia - SP, Amparo - SP, Itapira - SP, Jaguariúna - SP, Lindóia - SP, Monte Alegre do Sul - SP, Pedra Bela - SP, Santo Antônio de Posse - SP, Socorro - SP, Tuiuti - SP

TABELA Po01 - POLÍTICA, PLANO E CONSÓRCIOS INTERMUNICIPAIS DE SANEAMENTO

ANO DE
REFERÊNCIA
2011

Município		Consórcio Intermunicipal regulamentado pela Lei Federal nº 11.107/05 que tenha como uma de suas atribuições a gestão ou a prestação de serviços de limpeza urbana ou manejo de resíduos sólidos			
Código	Nome/UF	Município integrante de Consórcio intermunicipal	Sigla / Nome do Consórcio	Nº/Ano da Lei Municipal autorizativa de constituição ou adesão ao Consórcio	Demais municípios integrantes do Consórcio Intermunicipal
REGIÃO SUDESTE		Po042	Po043	Po045	Po046
353205	Motuca/SP	Não			
320360	Mucurici/ES	Não			
320380	Muqui/ES	Não			
314390	Muriaé/MG	Não			
314400	Mutum/MG	Não			
314410	Muzambinho/MG	Em processo de elaboração			
314420	Nacip Raydan/MG	Não			
353215	Nantes/SP	Sim	CIVAP - consorcio intermunicipal do vale do paranapanema		Assis - SP, Borá - SP, Campos Novos Paulista - SP, Cândido Mota - SP, Cruzália - SP, Echaporã - SP, Florínia - SP, João Ramalho - SP, Ibirarema - SP, Iepê - SP, Lutécia - SP, Maracá - SP, Oscar Bressane - SP, Palmital - SP, Paraguaçu Paulista - SP, Platina - SP, Quatá - SP, Rancharia - SP, Tarumã - SP
314435	Naque/MG	Não			
353220	Narandiba/SP	Não			
330310	Natividade/RJ	Em processo de elaboração			
314450	Nazareno/MG	Não			
353260	Nhandeara/SP	Não			
330320	Nilópolis/RJ	Em processo de elaboração	Consortio Público de Gestão de Resíduos Sólidos da Baixada Fluminense		Belford Roxo - RJ, Duque de Caxias - RJ, Mesquita - RJ, São João de Meriti - RJ, Nova Iguaçu - RJ, Nilópolis - RJ
330330	Niterói/RJ	Não			
353280	Nova Aliança/SP	Não			
314467	Nova Belém/MG	Não			
353282	Nova Campina/SP	Não			
353284	Nova Canaã Paulista/SP	Não			
314470	Nova Era/MG	Sim			Bela Vista de Minas - MG, João Monlevade - MG, Rio Piracicaba - MG
330340	Nova Friburgo/RJ	Em processo de elaboração			Duas Barras - RJ, Bom Jardim - RJ, Cordeiro - RJ
330350	Nova Iguaçu/RJ	Não			
353320	Nova Independência/SP	Sim	CONSAUDE	1138/2011	Bento de Abreu - SP, Andradina - SP, Castilho - SP, Guaraçaí - SP, Guararapes - SP, Ilha Solteira - SP, Itapura - SP, Lavínia - SP, Mirandópolis - SP, Murutinga do Sul - SP, Nova Independência - SP, Pereira Barreto - SP, Rubiácea - SP, Sud Mennucci - SP, Suzanópolis - SP, Valparaíso - SP
353325	Novais/SP	Não			
314480	Nova Lima/MG	Em processo de elaboração			
353330	Nova Luzitânia/SP	Não			
314490	Nova Módica/MG	Não			
353340	Nova Odessa/SP	Sim	Consórcio intermunicipal de manejo de resíduos Sólidos da Região Metropolitana de Campinas		Americana - SP, Hortolândia - SP, Monte Mor - SP, Santa Bárbara D Oeste - SP, Sumaré - SP, Capivari - SP, Elias Fausto - SP
353350	Novo Horizonte/SP	Não			

TABELA Po01 - POLÍTICA, PLANO E CONSÓRCIOS INTERMUNICIPAIS DE SANEAMENTO

ANO DE
REFERÊNCIA
2011

Município		Consórcio Intermunicipal regulamentado pela Lei Federal nº 11.107/05 que tenha como uma de suas atribuições a gestão ou a prestação de serviços de limpeza urbana ou manejo de resíduos sólidos			
Código	Nome/UF	Município integrante de Consórcio intermunicipal	Sigla / Nome do Consórcio	Nº/Ano da Lei Municipal autorizativa de constituição ou adesão ao Consórcio	Demais municípios integrantes do Consórcio Intermunicipal
REGIÃO SUDESTE		Po042	Po043	Po045	Po046
353370	Ocaçu/SP	Não			
353390	Olímpia/SP	Não			
314550	Olímpio Noronha/MG	Em processo de elaboração	CONSÓRCIO INTERMUNICIPAL DE DESENVOLVIMENTO SÓCIO-ECONÔMICO E SÓCIO-AMBIENTAL CIDESEA.	003/2011	São Lourenço - MG, Carmo de Minas - MG, Soledade de Minas - MG, Cristina - MG, Itamonte - MG, Itanhandu - MG, Dom Viçoso - MG, Olímpio Noronha - MG
314560	Oliveira/MG	Em processo de elaboração			
314570	Oliveira Fortes/MG	Não			
353400	Onda Verde/SP	Não			
353430	Orlândia/SP	Não			
353440	Osasco/SP	Não			
353460	Osvaldo Cruz/SP	Não			
353470	Ourinhos/SP	Não			
314590	Ouro Branco/MG	Sim	ECOTRES	1508/2005	Congonhas - MG, Conselheiro Lafaiete - MG
353475	Ouroeste/SP	Não			
314610	Ouro Preto/MG	Não			
353490	Pacaembu/SP	Não			
314650	Pains/MG	Não			
314655	Pai Pedro/MG	Não			
353500	Palestina/SP	Não			
314670	Palma/MG	Sim	Consórcio Intermunicipal de Saúde da Mata Leste - CISLESTE		Eugenópolis - MG, Muriaé - MG, Antônio Prado de Minas - MG, Barão de Monte Alto - MG, Miradouro - MG, Rosário da Limeira - MG, São Sebastião da Vargem Alegre - MG
353520	Palmeira D Oeste/SP	Não			
353530	Palmital/SP	Sim	CIVAP	2308/2008	Assis - SP, Borá - SP, Campos Novos Paulista - SP, Cândido Mota - SP, Cruzália - SP, Echaporã - SP, Florínia - SP, Ibirarema - SP, Iepê - SP, Lutécia - SP, Maracá - SP, Nantes - SP, Oscar Bressane - SP, Palmital - SP, Paraguaçu Paulista - SP, Pedrinhas Paulista - SP, Platina - SP, Quatá - SP, Rancharia - SP, Tarumã - SP
320400	Pancas/ES	Sim	Consórcio Público para Destinação Final Adequada dos Resíduos Sólidos Urbanos da Região Doce Oeste - CONDOESTE	1017/2008	Colatina - ES, Alto Rio Novo - ES, Águia Branca - ES, Baixo Guandu - ES, São Domingos do Norte - ES, Marilândia - ES, Mantenópolis - ES, Santa Teresa - ES, Santa Maria de Jetibá - ES, Governador Lindenberg - ES, São Gabriel da Palha - ES, São Roque do Canaã - ES, Itarana - ES, Vila Valério - ES, Laranja da Terra - ES, Afonso Cláudio - ES
353540	Panorama/SP	Não			
314700	Paracatu/MG	Em processo de elaboração	CORESAB - NOR	2.819/2010	Lagoa Grande - MG, Bonfinópolis de Minas - MG, Brasilândia de Minas - MG, Dom Bosco - MG, João Pinheiro - MG, Unai - MG
353550	Paraguaçu Paulista/SP	Sim	Consorcio Intermunicipal do Vale do Paranapanema - CIVAP	2589/2008	Assis - SP
353560	Paraibuna/SP	Não			
314730	Paraisópolis/MG	Não			
353590	Paranapuã/SP	Não			
314740	Paraopeba/MG	Sim	CORESAB	2.551/2009	Cordisburgo - MG, Araçai - MG, Corinto - MG, Curvelo - MG, Morro da Garça - MG, Monjolos - MG, Presidente Juscelino - MG

TABELA Po01 - POLÍTICA, PLANO E CONSÓRCIOS INTERMUNICIPAIS DE SANEAMENTO

ANO DE
REFERÊNCIA
2011

Município		Consórcio Intermunicipal regulamentado pela Lei Federal nº 11.107/05 que tenha como uma de suas atribuições a gestão ou a prestação de serviços de limpeza urbana ou manejo de resíduos sólidos			
Código	Nome/UF	Município integrante de Consórcio intermunicipal	Sigla / Nome do Consórcio	Nº/Ano da Lei Municipal autorizativa de constituição ou adesão ao Consórcio	Demais municípios integrantes do Consórcio Intermunicipal
REGIÃO SUDESTE		Po042	Po043	Po045	Po046
353600	Parapuã/SP	Sim	COTRALIX		Iacri - SP, Bastos - SP, Rinópolis - SP
353625	Parisi/SP	Não			
314750	Passabém/MG	Não			
314760	Passa Quatro/MG	Não			
314790	Passos/MG	Não			
314800	Patos de Minas/MG	Não			
314810	Patrocínio/MG	Não			
330385	Paty do Alferes/RJ	Não			
314840	Paulistas/MG	Não			
353670	Pederneiras/SP	Não			
314875	Pedra Bonita/MG	Não			
314890	Pedra do Indaiaá/MG	Não			
314900	Pedra Dourada/MG	Não			
314910	Pedralva/MG	Não			
353710	Pedreira/SP	Não			
353715	Pedrinhas Paulista/SP	Não			
314920	Pedrinópolis/MG	Não			
353730	Penápolis/SP	Não			
353740	Pereira Barreto/SP	Sim		3887/2010	Guzolândia - SP, Sud Mennucci - SP, Suzanópolis - SP
353750	Pereiras/SP	Não			
315000	Pescador/MG	Em processo de elaboração			
330390	Petrópolis/RJ	Não			
353770	Piacatu/SP	Não			
353780	Piedade/SP	Sim	Consórcio Intermunicipal de Saneamento Básico da Bacia Sorocaba e Médio Tietê - CISAB SMT	4177/2011	Ibiúna - SP, Araçoiaba da Serra - SP, Quadra - SP, Salto - SP, Votorantim - SP, Boituva - SP, Porto Feliz - SP, Laranjal Paulista - SP
315015	Piedade de Caratinga/MG	Não			
353800	Pindamonhangaba/SP	Não			
353810	Pindorama/SP	Não			
315053	Pingo-D ÁGUA/MG	Não			
353820	Pinhalzinho/SP	Sim	CONSÓRCIO INTERMUNICIPAL DE SANEAMENTO BÁSICO CIRCUITO DAS AGUAS - CISBRA		Amparo - SP, Águas de Lindóia - SP, Itapira - SP, Morungaba - SP, Pedra Bela - SP, Socorro - SP, Lindóia - SP
330395	Pinheiral/RJ	Não			
353850	Piquete/SP	Não			
315060	Piracema/MG	Não			

TABELA Po01 - POLÍTICA, PLANO E CONSÓRCIOS INTERMUNICIPAIS DE SANEAMENTO

ANO DE
REFERÊNCIA
2011

Município		Consórcio Intermunicipal regulamentado pela Lei Federal nº 11.107/05 que tenha como uma de suas atribuições a gestão ou a prestação de serviços de limpeza urbana ou manejo de resíduos sólidos			
Código	Nome/UF	Município integrante de Consórcio intermunicipal	Sigla / Nome do Consórcio	Nº/Ano da Lei Municipal autorizativa de constituição ou adesão ao Consórcio	Demais municípios integrantes do Consórcio Intermunicipal
REGIÃO SUDESTE		Po042	Po043	Po045	Po046
353870	Piracicaba/SP	Não			
330400	Pirai/RJ	Não			
353880	Piraju/SP	Não			
353900	Pirangi/SP	Não			
315090	Piranguçu/MG	Sim	CIMASAS - Consórcio Intermunicipal dos Municípios da Micro Região do Auto do Sapucaí.	808/2007	Delfim Moreira - MG, Piranguinho - MG, São José do Alegre - MG, Itajubá - MG, Wenceslau Braz - MG
315100	Piranguinho/MG	Sim	Consórcio Intermunicipal dos Municípios da Microrregião do Alto Sapucaí para Aterro Sanitário - CIMASAS	1086/2007	Delfim Moreira - MG, Itajubá - MG, Piranguçu - MG, São José do Alegre - MG, Wenceslau Braz - MG
315120	Pirapora/MG	Não			
353920	Pirapozinho/SP	Não			
353930	Pirassununga/SP	Não			
353950	Pitangueiras/SP	Não			
353960	Planalto/SP	Não			
353970	Platina/SP	Sim	CIVAP		Assis - SP, Platina - SP, Palmital - SP, Ibirarema - SP, Campos Novos Paulista - SP, Cândido Mota - SP, Flórida - SP
353980	Poá/SP	Não			
315180	Poços de Caldas/MG	Não			
353990	Poloni/SP	Não			
315200	Pompéu/MG	Em processo de elaboração			
354010	Pongai/SP	Não			
320425	Ponto Belo/ES	Sim	CONORTE		Ponto Belo - ES, Mucurici - ES, Montanha - ES, Pinheiros - ES, São Mateus - ES, Barra de São Francisco - ES, Água Doce do Norte - ES
315217	Ponto dos Volantes/MG	Não			
354040	Populina/SP	Não			
354050	Porangaba/SP	Não			
330410	Porciúncula/RJ	Em processo de elaboração			
354060	Porto Feliz/SP	Não			
354070	Porto Ferreira/SP	Não			
315240	Poté/MG	Não			
315250	Pouso Alegre/MG	Não			
354085	Pracinha/SP	Não			
354100	Praia Grande/SP	Não			
315280	Prata/MG	Não			
315300	Pratinha/MG	Não			
354110	Presidente Alves/SP	Não			

TABELA Po01 - POLÍTICA, PLANO E CONSÓRCIOS INTERMUNICIPAIS DE SANEAMENTO

ANO DE
REFERÊNCIA
2011

Município		Consórcio Intermunicipal regulamentado pela Lei Federal nº 11.107/05 que tenha como uma de suas atribuições a gestão ou a prestação de serviços de limpeza urbana ou manejo de resíduos sólidos			
Código	Nome/UF	Município integrante de Consórcio intermunicipal	Sigla / Nome do Consórcio	Nº/Ano da Lei Municipal autorizativa de constituição ou adesão ao Consórcio	Demais municípios integrantes do Consórcio Intermunicipal
REGIÃO SUDESTE		Po042	Po043	Po045	Po046
315310	Presidente Bernardes/MG	Não			
354130	Presidente Epitácio/SP	Não			
354140	Presidente Prudente/SP	Não			
354150	Presidente Venceslau/SP	Não			
330414	Queimados/RJ	Não			
315380	Queluzito/MG	Sim	UTC - CONSÓRCIO INTERMUNICIPAL DE TRIAGEM E COMPOSTAGEM	/2006	Caranaíba - MG, Casa Grande - MG, Cristiano Ottoni - MG, Queluzito - MG, Santana dos Montes - MG
354200	Quintana/SP	Não			
330415	Quissamã/RJ	Em processo de elaboração			
354210	Rafard/SP	Não			
315400	Raul Soares/MG	Sim	CISAB	2097/2008	Abre Campo - MG, Acaiaca - MG, Carangola - MG, Conceição de Ipanema - MG, Fervedouro - MG, Jequeri - MG, Lajinha - MG, Lima Duarte - MG, Manhauçu - MG, Manhumirim - MG, Muriaé - MG, Pocrane - MG, Ponte Nova - MG, Recreio - MG, Reduto - MG, Rio Doce - MG, Senador Firmino - MG, Senhora de Oliveira - MG, Tocantins - MG, Tombos - MG, Viçosa - MG, Venda Nova do Imigrante - ES
354230	Redenção da Serra/SP	Não			
354240	Regente Feijó/SP	Não			
354250	Reginópolis/SP	Não			
315420	Resende Costa/MG	Não			
315440	Ressaquinha/MG	Não			
315445	Riachinho/MG	Não			
354310	Ribeirão Corrente/SP	Não			
354325	Ribeirão Grande/SP	Não			
354330	Ribeirão Pires/SP	Sim	Consórcio Intermunicipal Grande ABC		Santo André - SP, Mauá - SP, São Bernardo do Campo - SP, Rio Grande da Serra - SP, Diadema - SP, São Caetano do Sul - SP
354340	Ribeirão Preto/SP	Não			
354360	Rifaina/SP	Não			
354370	Rincão/SP	Não			
354380	Rinópolis/SP	Sim	COTRALIX	1291/2006	Parapuã - SP, Bastos - SP, Iacri - SP
320435	Rio Bananal/ES	Sim	CONSÓRCIO INTERMUNICIPAL DE SANEAMENTO BÁSICO DO ESPÍRITO SANTO - CISABES	1097/2011	Jaguaré - ES, Jerônimo Monteiro - ES, João Neiva - ES, Alegre - ES, Alfredo Chaves - ES, Aracruz - ES, Baixo Guandu - ES, Colatina - ES, Governador Lindenberg - ES, Guaçuí - ES, Ibitiraçu - ES, Ibitirama - ES, Iconha - ES, Itaguaçu - ES, Itapemirim - ES, Itarana - ES, Linhares - ES, Marataizes - ES, Marilândia - ES, Mimoso do Sul - ES, Rio Bananal - ES, São Domingos do Norte - ES, São Mateus - ES, Sooretama - ES, Vargem Alta - ES, Aimorés - MG
330430	Rio Bonito/RJ	Não			
330440	Rio Claro/RJ	Não			
354390	Rio Claro/SP	Não			

TABELA Po01 - POLÍTICA, PLANO E CONSÓRCIOS INTERMUNICIPAIS DE SANEAMENTO

ANO DE
REFERÊNCIA
2011

Município		Consórcio Intermunicipal regulamentado pela Lei Federal nº 11.107/05 que tenha como uma de suas atribuições a gestão ou a prestação de serviços de limpeza urbana ou manejo de resíduos sólidos			
Código	Nome/UF	Município integrante de Consórcio intermunicipal	Sigla / Nome do Consórcio	Nº/Ano da Lei Municipal autorizativa de constituição ou adesão ao Consórcio	Demais municípios integrantes do Consórcio Intermunicipal
REGIÃO SUDESTE		Po042	Po043	Po045	Po046
330450	Rio das Flores/RJ	Sim	VALE DO CAFÉ	1191/2005	Barra do Piraí - RJ
354400	Rio das Pedras/SP	Não			
330455	Rio de Janeiro/RJ	Não			
315500	Rio Doce/MG	Não			
315510	Rio do Prado/MG	Não			
354420	Riolândia/SP	Não			
315530	Rio Manso/MG	Em processo de elaboração	CONSORCIO PUBLICO INTERMUNICIPAL DE TRATAMENTO DE RESIDUOS SOLIDOS.		Bonfim - MG, Belo Vale - MG, Crucilândia - MG, Piedade dos Gerais - MG
315570	Rio Piracaba/MG	Sim	CPGRS CONSORCIO PUBLICO DE GESTÃO DE RESÍDUOS SÓLIDOS	1992/2005	Bela Vista de Minas - MG, Alvinópolis - MG, João Monlevade - MG, Nova Era - MG
315590	Rio Preto/MG	Não			
354350	Riversul/SP	Não			
315620	Rochedo de Minas/MG	Não			
315630	Rodeiro/MG	Não			
354425	Rosana/SP	Não			
354430	Roseira/SP	Não			
354440	Rubiácea/SP	Não			
354450	Rubinéia/SP	Não			
315670	Sabará/MG	Não			
315680	Sabinópolis/MG	Não			
354470	Sagres/SP	Não			
354480	Sales/SP	Não			
315700	Salinas/MG	Não			
354520	Salto/SP	Em processo de elaboração			
354530	Salto de Pirapora/SP	Não			
354560	Santa Adélia/SP	Não			
354580	Santa Bárbara D Oeste/SP	Não			
354600	Santa Branca/SP	Não			
354610	Santa Clara D Oeste/SP	Não			
354620	Santa Cruz da Conceição/SP	Não			
354630	Santa Cruz das Palmeiras/SP	Não			
354650	Santa Ernestina/SP	Não			
354670	Santa Gertrudes/SP	Não			
354680	Santa Isabel/SP	Sim	CONSORCIO DE DESENVOLVIMENTO DOS MUNICIPIOS	2572/2009	Arujá - SP, Guararema - SP, Itaquaquecetuba - SP, Salesópolis - SP, Santa Isabel - SP, Biritinga - SP

TABELA Po01 - POLÍTICA, PLANO E CONSÓRCIOS INTERMUNICIPAIS DE SANEAMENTO

ANO DE
REFERÊNCIA
2011

Município		Consórcio Intermunicipal regulamentado pela Lei Federal nº 11.107/05 que tenha como uma de suas atribuições a gestão ou a prestação de serviços de limpeza urbana ou manejo de resíduos sólidos			
Código	Nome/UF	Município integrante de Consórcio intermunicipal	Sigla / Nome do Consórcio	Nº/Ano da Lei Municipal autorizativa de constituição ou adesão ao Consórcio	Demais municípios integrantes do Consórcio Intermunicipal
REGIÃO SUDESTE		Po042	Po043	Po045	Po046
		DO ALTO TIETE - COMDEMAT			Mirim - SP, Poá - SP, Suzano - SP, Mogi das Cruzes - SP, Guarulhos - SP, Ferraz de Vasconcelos - SP
315770	Santa Juliana/MG	Não			
354690	Santa Lúcia/SP	Não			
315780	Santa Luzia/MG	Não			
354700	Santa Maria da Serra/SP	Não			
320455	Santa Maria de Jetibá/ES	Em processo de elaboração			
330460	Santa Maria Madalena/RJ	Não			
354710	Santa Mercedes/SP	Não			
354720	Santana da Ponte Pensa/SP	Não			
315895	Santana do Paraíso/MG	Não			
354740	Santa Rita D Oeste/SP	Não			
354750	Santa Rita do Passa Quatro/SP	Em processo de elaboração			
315960	Santa Rita do Sapucaí/MG	Não			
354760	Santa Rosa de Viterbo/SP	Em processo de elaboração		3621/2010	Casa Branca - SP, Cajuru - SP, Altinópolis - SP, Mococa - SP, Santa Cruz da Esperança - SP, Santo Antônio da Alegria - SP, Cássia dos Coqueiros - SP, Tambaú - SP
315980	Santa Vitória/MG	Não			
354780	Santo André/SP	Não			
354790	Santo Antônio da Alegria/SP	Sim		1192/2005	Altinópolis - SP, Franca - SP
354800	Santo Antônio de Posse/SP	Sim	CISBRA-Consórcio Intermunicipal de Saneamento Básico do Circuito das Águas - e também do CONSAB.	2546/2010	Amparo - SP
316030	Santo Antônio do Jacinto/MG	Não			
316040	Santo Antônio do Monte/MG	Não			
354820	Santo Antônio do Pinhal/SP	Não			
316060	Santo Hipólito/MG	Não			
354840	Santópolis do Aguapeí/SP	Não			
354850	Santos/SP	Não			
316070	Santos Dumont/MG	Não			
316080	São Bento Abade/MG	Não			
354860	São Bento do Sapucaí/SP	Não			
354870	São Bernardo do Campo/SP	Não			
316090	São Brás do Suaçuí/MG	Não			
354880	São Caetano do Sul/SP	Não			
354890	São Carlos/SP	Não			
316095	São Domingos das Dores/MG	Não			

TABELA Po01 - POLÍTICA, PLANO E CONSÓRCIOS INTERMUNICIPAIS DE SANEAMENTO

ANO DE
REFERÊNCIA
2011

Município		Consórcio Intermunicipal regulamentado pela Lei Federal nº 11.107/05 que tenha como uma de suas atribuições a gestão ou a prestação de serviços de limpeza urbana ou manejo de resíduos sólidos			
Código	Nome/UF	Município integrante de Consórcio intermunicipal	Sigla / Nome do Consórcio	Nº/Ano da Lei Municipal autorizativa de constituição ou adesão ao Consórcio	Demais municípios integrantes do Consórcio Intermunicipal
REGIÃO SUDESTE		Po042	Po043	Po045	Po046
316105	São Félix de Minas/MG	Não			
316110	São Francisco/MG	Não			
316140	São Francisco do Glória/MG	Não			
320470	São Gabriel da Palha/ES	Sim	CONDOESTE	1.842/2008	Vila Valério - ES
316165	São Geraldo do Baixo/MG	Não			
330490	São Gonçalo/RJ	Não			
316170	São Gonçalo do Abaeté/MG	Não			
316190	São Gonçalo do Rio Abaixo/MG	Não			
316220	São João Batista do Glória/MG	Não			
330500	São João da Barra/RJ	Não			
354910	São João da Boa Vista/SP	Não			
354925	São João de Iracema/SP	Não			
316250	São João del Rei/MG	Não			
330510	São João de Meriti/RJ	Em processo de elaboração			
316265	São João do Pacuí/MG	Não			
316280	São João Evangelista/MG	Não			
354940	São Joaquim da Barra/SP	Não			
354970	São José do Rio Pardo/SP	Não			
354980	São José do Rio Preto/SP	Não			
354990	São José dos Campos/SP	Não			
330515	São José do Vale do Rio Preto/RJ	Sim	Consortio Intermunicipal de Manejo de Resíduos Sólidos	1500/2009	Teresópolis - RJ, Sumidouro - RJ, Carmo - RJ, Sapucaia - RJ, São José do Vale do Rio Preto - RJ
316370	São Lourenço/MG	Sim	CIDEESEA		Carmo de Minas - MG, Cristina - MG, Dom Viçoso - MG, Soledade de Minas - MG, Itanhandu - MG, Itamonte - MG, Olímpio Noronha - MG
354995	São Lourenço da Serra/SP	Não			
355000	São Luís do Paraitinga/SP	Não			
355010	São Manuel/SP	Não			
320490	São Mateus/ES	Não			
316380	São Miguel do Anta/MG	Sim	CONSORCIO INTERMUNICIPAL PARA GESTAO DE RESIDUOS SOLIDOS URBANOS - CONRESOL	264/2007	Canaã - MG
355030	São Paulo/SP	Não			
330520	São Pedro da Aldeia/RJ	Não			
355050	São Pedro do Turvo/SP	Não			
355060	São Roque/SP	Não			
320495	São Roque do Canaã/ES	Sim	Consórcio Intermunicipal de Resíduos Sólidos do Norte do	366/2006	Colatina - ES, Baixo Guandu - ES, Boa Esperança - ES, São Roque do Canaã - ES, São Domingos

TABELA Po01 - POLÍTICA, PLANO E CONSÓRCIOS INTERMUNICIPAIS DE SANEAMENTO

ANO DE
REFERÊNCIA
2011

Município		Consórcio Intermunicipal regulamentado pela Lei Federal nº 11.107/05 que tenha como uma de suas atribuições a gestão ou a prestação de serviços de limpeza urbana ou manejo de resíduos sólidos			
Código	Nome/UF	Município integrante de Consórcio intermunicipal	Sigla / Nome do Consórcio	Nº/Ano da Lei Municipal autorizativa de constituição ou adesão ao Consórcio	Demais municípios integrantes do Consórcio Intermunicipal
REGIÃO SUDESTE		Po042	Po043	Po045	Po046
		Estado do Espírito Santo			do Norte - ES, São Mateus - ES, São Gabriel da Palha - ES, Santa Teresa - ES, Santa Maria de Jetibá - ES, Laranja da Terra - ES, Pancas - ES, Itaguaçu - ES, Itarana - ES, Jaguaré - ES, Linhares - ES, Marilândia - ES, Nova Venécia - ES
355070	São Sebastião/SP	Não			
355080	São Sebastião da Grama/SP	Não			
316447	São Sebastião do Anta/MG	Não			
316470	São Sebastião do Paraíso/MG	Em processo de elaboração			
316500	São Tiago/MG	Sim	CISVER - CONSÓRCIO INTERMUNICIPAL DE SAÚDE DAS VERTENTES	2.033/2007	São João del Rei - MG
355100	São Vicente/SP	Não			
316530	São Vicente de Minas/MG	Não			
316540	Sapucaí-Mirim/MG	Não			
316553	Sarzedo/MG	Sim	comparesolurb	435/2009	Betim - MG, Juatuba - MG, Mateus Leme - MG, Igarapé - MG, São Joaquim de Bicas - MG, Itatiaiuçu - MG, Brumadinho - MG, Mário Campos - MG, Ibirité - MG, Sarzedo - MG
316560	Senador Cortes/MG	Não			
316590	Senador Modestino Gonçalves/MG	Não			
316600	Senhora de Oliveira/MG	Não			
316640	Seritinga/MG	Sim	CONCASS	592/2009	Aiuruoca - MG, Carvalhos - MG, Serranos - MG
320500	Serra/ES	Não			
316670	Serra dos Aimorés/MG	Não			
355150	Serrana/SP	Não			
355160	Serra Negra/SP	Sim	CISBRA - Consórcio Intermunicipal de Saneamento Básico da Região do Circuito das Águas	3369/2010	Amparo - SP, Itapira - SP, Águas de Lindóia - SP, Lindóia - SP, Monte Alegre do Sul - SP, Santo Antônio de Posse - SP, Morungaba - SP, Socorro - SP, Tuiuti - SP, Pedra Bela - SP, Pinhalzinho - SP
316690	Serrania/MG	Não			
316695	Serranópolis de Minas/MG	Sim	Consortório Público Intermunicipal de Desenvolvimento Sustentável da Microrregião da Serra Geral de Minas - União da Serra Geral.	295/2009	Serranópolis de Minas - MG, Janaúba - MG, Mato Verde - MG, Catuti - MG, Monte Azul - MG, Espinosa - MG, Nova Porteirinha - MG, Verdelândia - MG
316710	Serro/MG	Não			
355170	Sertãozinho/SP	Não			
355180	Sete Barras/SP	Não			
316720	Sete Lagoas/MG	Não			
355200	Silveiras/SP	Não			
316750	Simão Pereira/MG	Não			
355210	Socorro/SP	Sim			Águas de Lindóia - SP, Amparo - SP, Itapira - SP, Pedra Bela - SP, Pinhalzinho - SP, Morungaba - SP, Tuiuti - SP, Lindóia - SP, Monte Alegre do Sul - SP
316780	Soledade de Minas/MG	Sim	Consórcio Intermunicipal de Desenvolvimento Sócio-Econômico e Sócio Ambiental dos Municípios da Microrregião de São Lourenço - CIDESEA	850/2009	Olimpio Noronha - MG, São Lourenço - MG, Carmo de Minas - MG, Cristina - MG, Itamonte - MG, Itanhandu - MG, Dom Viçoso - MG

TABELA Po01 - POLÍTICA, PLANO E CONSÓRCIOS INTERMUNICIPAIS DE SANEAMENTO

ANO DE
REFERÊNCIA
2011

Município		Consórcio Intermunicipal regulamentado pela Lei Federal nº 11.107/05 que tenha como uma de suas atribuições a gestão ou a prestação de serviços de limpeza urbana ou manejo de resíduos sólidos			
Código	Nome/UF	Município integrante de Consórcio intermunicipal	Sigla / Nome do Consórcio	Nº/Ano da Lei Municipal autorizativa de constituição ou adesão ao Consórcio	Demais municípios integrantes do Consórcio Intermunicipal
REGIÃO SUDESTE		Po042	Po043	Po045	Po046
355220	Sorocaba/SP	Não			
355230	Sud Mennucci/SP	Não			
355240	Sumaré/SP	Sim	Consortio Intermunicipal de Manejo de Resíduos Sólidos da Região Metropolitana de Campinas.	4450/2007	Americana - SP, Hortolândia - SP, Monte Mor - SP, Santa Bárbara D Oeste - SP, Elias Fausto - SP, Capivari - SP
355255	Suzanópolis/SP	Não			
355250	Suzano/SP	Em processo de elaboração	Consórcio de Desenvolvimento dos Municípios do Alto Tietê (Condemat)	4531/2011	Guarulhos - SP, Mogi das Cruzes - SP, Itaquaquecetuba - SP, Ferraz de Vasconcelos - SP, Arujá - SP, Santa Isabel - SP, Guararema - SP, Biritiba-Mirim - SP, Salesópolis - SP
355260	Tabapuã/SP	Não			
355270	Tabatinga/SP	Não			
355280	Taboão da Serra/SP	Em processo de elaboração			
355290	Taciba/SP	Não			
316800	Taiobeiras/MG	Não			
355330	Tambaú/SP	Não			
316805	Taparuba/MG	Não			
316820	Tapiraí/MG	Não			
355350	Tapiraí/SP	Não			
355370	Taquaritinga/SP	Não			
355380	Taquarituba/SP	Não			
355385	Taquarivaí/SP	Não			
355390	Tarabai/SP	Em processo de elaboração			
355395	Tarumã/SP	Sim	CIVAP - Consorcio Intermunicipal do Vale do Paranapanema		Assis - SP, Borá - SP, Cândido Mota - SP, Cruzália - SP, Echaporá - SP, Florínia - SP, João Ramalho - SP, Ibirarema - SP, Iepê - SP, Lutécia - SP, Maracá - SP, Nantes - SP, Oscar Bressane - SP, Palmital - SP, Paraguaçu Paulista - SP, Platina - SP, Quatá - SP, Rancharia - SP, Tarumã - SP
355400	Tatuí/SP	Não			
355410	Taubaté/SP	Não			
316860	Teófilo Otoni/MG	Não			
330580	Teresópolis/RJ	Em processo de elaboração	SERRANA I		
355460	Timburi/SP	Não			
316900	Tocantins/MG	Sim	Consortio Intermunicipal de Saneamento da Zona da Mata - CISAB	471/2011	Abre Campo - MG, Carangola - MG, Acaiaca - MG, Conceição de Ipanema - MG, Fervedouro - MG, Jequeri - MG, Lajinha - MG, Lima Duarte - MG, Manhumirim - MG, Manhuaçu - MG, Muriaé - MG, Pocrane - MG, Ponte Nova - MG, Rio Doce - MG, Reduto - MG, Raul Soares - MG, Recreio - MG, Senador Firmino - MG, Senhora de Oliveira - MG, Tocantins - MG, Tombos - MG, Vermelho Novo - MG, Viçosa - MG
355465	Torre de Pedra/SP	Não			
355475	Trabiju/SP	Não			
355480	Tremembé/SP	Não			

TABELA Po01 - POLÍTICA, PLANO E CONSÓRCIOS INTERMUNICIPAIS DE SANEAMENTO

ANO DE
REFERÊNCIA
2011

Município		Consórcio Intermunicipal regulamentado pela Lei Federal nº 11.107/05 que tenha como uma de suas atribuições a gestão ou a prestação de serviços de limpeza urbana ou manejo de resíduos sólidos			
Código	Nome/UF	Município integrante de Consórcio intermunicipal	Sigla / Nome do Consórcio	Nº/Ano da Lei Municipal autorizativa de constituição ou adesão ao Consórcio	Demais municípios integrantes do Consórcio Intermunicipal
REGIÃO SUDESTE		Po042	Po043	Po045	Po046
316930	Três Corações/MG	Não			
355490	Três Fronteiras/SP	Não			
316935	Três Marias/MG	Sim	CORESAB CENTRAL DE MINAS	2.184/2010	Curvelo - MG, Augusto de Lima - MG
316940	Três Pontas/MG	Não			
355520	Turiúba/SP	Não			
317010	Uberaba/MG	Não			
317020	Uberlândia/MG	Não			
355550	Ubirajara/SP	Em processo de elaboração			
317030	Umburatiba/MG	Não			
317040	Unai/MG	Não			
317043	União de Minas/MG	Não			
355580	Urânia/SP	Não			
355590	Uru/SP	Não			
317047	Uruana de Minas/MG	Não			
317052	Urucuia/MG	Não			
355620	Valinhos/SP	Não			
355630	Valparaíso/SP	Não			
355645	Vargem Grande Paulista/SP	Não			
317070	Varginha/MG	Não			
330615	Varre-Sai/RJ	Não			
330620	Vassouras/RJ	Não			
320506	Venda Nova do Imigrante/ES	Não			
317115	Vermelho Novo/MG	Não			
317120	Vespasiano/MG	Em processo de elaboração			
320510	Viana/ES	Não			
317130	Viçosa/MG	Sim	CISAB - Consórcio Intermunicipal de Saneamento Básico da Zona da Mata de Minas Gerais		Abre Campo - MG, Acaiaca - MG, Carangola - MG, Conceição de Ipanema - MG, Fervedouro - MG, Jequeri - MG, Lajinha - MG, Lima Duarte - MG, Manhuaçu - MG, Manhumirim - MG, Muriaé - MG, Pocrane - MG, Ponte Nova - MG, Raul Soares - MG, Reduto - MG, Recreio - MG, Senador Firmino - MG, Senhora de Oliveira - MG, Tocantins - MG, Tombos - MG, Vermelho Novo - MG
317140	Vieiras/MG	Não			
320520	Vila Velha/ES	Não			
355670	Vinhedo/SP	Não			
355680	Viradouro/SP	Não			
317160	Virgem da Lapa/MG	Não			

TABELA Po01 - POLÍTICA, PLANO E CONSÓRCIOS INTERMUNICIPAIS DE SANEAMENTO

ANO DE
REFERÊNCIA
2011

Município		Consórcio Intermunicipal regulamentado pela Lei Federal nº 11.107/05 que tenha como uma de suas atribuições a gestão ou a prestação de serviços de limpeza urbana ou manejo de resíduos sólidos			
Código	Nome/UF	Município integrante de Consórcio intermunicipal	Sigla / Nome do Consórcio	Nº/Ano da Lei Municipal autorizativa de constituição ou adesão ao Consórcio	Demais municípios integrantes do Consórcio Intermunicipal
REGIÃO SUDESTE		Po042	Po043	Po045	Po046
317170	Virgínia/MG	Não			
317200	Visconde do Rio Branco/MG	Não			
320530	Vitória/ES	Não			
355695	Vitória Brasil/SP	Não			
317210	Volta Grande/MG	Não			
330630	Volta Redonda/RJ	Não			
355700	Votorantim/SP	Não			
355710	Votuporanga/SP	Sim	CIMVA- CONSÓRCIO INTERMUNICIPAL MUNICÍPIOS VERDE AZUL	4842/2010	Álvares Florence - SP, Américo de Campos - SP, Cosmorama - SP, Parisi - SP, Pontes Gestal - SP, Valentim Gentil - SP
355715	Zacarias/SP	Não			

TABELA In01
INDICADORES GERAIS

TABELA In01 - INDICADORES GERAIS

ANO DE
REFERÊNCIA
2011

Município	Taxa de empregados por habitante urbano	Despesa por empregado	Incidência de despesas com RSU na prefeitura	Incidência de despesas com empresas contratadas	Autosuficiência financeira	Despesa per capita com RSU	Incidência de empregados próprios	Incidência de empreg. de empr. contrat. no total de empreg. no manejo	Incidência de empreg. admin. no total de empreg. no manejo	Receita arrecadada percapita com serviços de manejo
Código Nome/UF	Empreg./1000hab.	R\$/empregado.	%	%	%	R\$/habitante	%	%	%	R\$/Habitante
REGIÃO SUDESTE	I001	I002	I003	I004	I005	I006	I007	I008	I010	I011
310040 Acaiaca/MG	3,9	7.419,80	19,5	28,3	0,2	29,04	100,0	0,0	10,0	0,1
310050 Açucena/MG										
350020 Adolfo/SP			3,2	21,6	64,9	123,10				79,8
320010 Afonso Cláudio/ES	4,9						100,0	0,0	2,6	10,5
310070 Água Comprida/MG	9,2						100,0	0,0	14,3	
350030 Aguai/SP	0,8	65.659,66	3,1	0,0	0,0	51,59	100,0	0,0	8,7	0,0
310080 Aguanil/MG			1,1	6,9		47,88				
350040 Águas da Prata/SP			2,4	0,9	72,1	45,11				32,5
350055 Águas de Santa Bárbara/SP			3,1	0,8		142,50				
310090 Águas Formosas/MG	2,2						100,0	0,0	0,0	
310110 Aimorés/MG	7,1						100,0	0,0	2,9	
310160 Alfenas/MG	1,2	51.145,24	2,7	43,8	58,5	61,67	73,8	26,2	10,7	36,1
320030 Alfredo Chaves/ES										
310200 Alterosa/MG										
350110 Alto Alegre/SP	6,2						100,0	0,0	10,0	
315350 Alto Jequitibá/MG	3,5						100,0	0,0	6,7	
320035 Alto Rio Novo/ES	14,0						100,0	0,0	8,3	
350115 Alumínio/SP	3,8	29.077,54	2,9	98,3	10,0	110,38	1,8	98,2	7,4	11,0
350130 Álvares Machado/SP	2,3						54,2	45,8	8,3	17,4
350150 Alvinlândia/SP										
310240 Alvorada de Minas/MG										
350160 Americana/SP	2,8	21.596,26	2,4	56,9	49,6	61,28	94,8	5,2	9,2	30,4
350170 Américo Brasiliense/SP	1,4	29.543,64	3,5	100,0	47,1	40,88	45,8	54,2	4,2	19,2
350190 Amparo/SP	2,4	40.371,21	3,7	55,4		99,11	66,4	33,6	9,4	
310260 Andradas/MG	1,8	8.078,23		10,0		14,86	100,0	0,0	0,0	
310280 Andrelândia/MG	4,4	10.835,03	2,8	31,9		47,53	93,0	7,0	2,3	
350220 Angatuba/SP	2,1	12.059,22	1,4	0,0		25,44	100,0	0,0	2,9	
330010 Angra dos Reis/RJ	4,0	36.402,61		100,0		144,30	0,0	100,0	4,5	
350230 Anhembí/SP	3,0						92,3	7,7	7,7	
310310 Antônio Prado de Minas/MG										1,7
350250 Aparecida/SP			3,2	37,7	73,8	62,18				45,9
350260 Aparecida D Oeste/SP	3,9						100,0	0,0	7,1	21,6
350270 Apiaí/SP	1,6	34.668,57	2,6	7,0	37,6	53,60	85,7	14,3	0,0	20,2

TABELA In01 - INDICADORES GERAIS

ANO DE
REFERÊNCIA
2011

Município	Taxa de empregados por habitante urbano	Despesa por empregado	Incidência de despesas com RSU na prefeitura	Incidência de despesas com empresas contratadas	Autosuficiência financeira	Despesa per capita com RSU	Incidência de empregados próprios	Incidência de empreg. de empr. contrat. no total de empreg. no manejo	Incidência de empreg. admin. no total de empreg. no manejo	Receita arrecadada percapita com serviços de manejo
Código Nome/UF	Empreg./1000hab.	R\$/empregado.	%	%	%	R\$/habitante	%	%	%	R\$/Habitante
REGIÃO SUDESTE	I001	I002	I003	I004	I005	I006	I007	I008	I010	I011
350280 Araçatuba/SP	0,7	48.814,36	2,4	100,0	115,9	34,36	0,0	100,0	4,0	39,8
310350 Araguaçu/MG	1,1	70.517,86	4,3	100,0	100,0	76,57	0,0	100,0	0,0	76,6
350310 Arandu/SP			2,0	7,1	11,3	57,95				6,6
350315 Arapuí/SP	9,1						100,0	0,0	5,9	
310375 Araporã/MG			2,1	0,0	4,2	112,59				4,7
350320 Araraquara/SP			1,3	88,9		29,62				
350335 Arco-Íris/SP	8,3						100,0	0,0	11,1	37,6
330025 Arraial do Cabo/RJ	7,1						100,0	0,0		
350380 Artur Nogueira/SP	1,7	35.994,71	3,7	90,8	12,1	61,81	24,3	75,7	8,6	7,5
350390 Arujá/SP	2,2						0,6	99,4	6,2	
350400 Assis/SP										
350410 Atibaia/SP										57,9
320070 Atilio Vivacqua/ES	6,0						73,0	27,0	5,4	
350440 Avanhandava/SP	2,8						22,2	77,8	7,4	19,3
350460 Bady Bassitt/SP				72,2		65,98				
320080 Baixo Guandu/ES	4,2	26.065,13	5,8	100,0	9,7	110,78	0,0	100,0	3,1	10,7
350470 Balbinos/SP	8,8						100,0	0,0	0,0	
350500 Barão de Antonina/SP	7,8	11.554,91	2,1	0,0		89,90	100,0	0,0	6,7	
310540 Barão de Cocais/MG			3,9	23,4	2,3	78,21				1,8
310560 Barbacena/MG	0,8						15,9	84,1	2,3	37,5
350520 Bariri/SP	1,3	11.994,60	1,0	76,7		15,88	15,0	85,0	2,5	
350535 Barra do Chapéu/SP	7,1	12.854,55		5,9		91,05	100,0	0,0	9,1	
330030 Barra do Pirai/RJ	1,1	41.494,32	4,4	71,8	0,0	44,00	72,4	27,6	2,0	0,0
330040 Barra Mansa/RJ	1,6	30.223,51	2,9	98,6		49,59	3,1	96,9	2,1	
350570 Barueri/SP	1,7	79.912,59	1,8	97,5		135,68	6,8	93,2	6,0	
350580 Bastos/SP	1,1	15.517,61	4,4	6,3		17,63	100,0	0,0	10,0	
350590 Batatais/SP										
350600 Bauru/SP	1,0	28.017,40	2,2	0,0		28,08	100,0	0,0	2,9	
310610 Belmiro Braga/MG	6,4						100,0	0,0	14,3	0,0
310620 Belo Horizonte/MG	1,7	69.234,09	4,4	64,2	31,7	116,40	33,5	66,5	16,6	36,9
310640 Belo Vale/MG			1,9	7,7		75,48				
350620 Bento de Abreu/SP	8,1	17.941,69	10,0	0,0		145,63	100,0	0,0	5,0	
350630 Bernardino de Campos/SP										

TABELA In01 - INDICADORES GERAIS

ANO DE
REFERÊNCIA
2011

Município	Taxa de empregados por habitante urbano	Despesa por empregado	Incidência de despesas com RSU na prefeitura	Incidência de despesas com empresas contratadas	Autosuficiência financeira	Despesa per capita com RSU	Incidência de empregados próprios	Incidência de empreg. de empr. contrat. no total de empreg. no manejo	Incidência de empreg. admin. no total de empreg. no manejo	Receita arrecadada percapita com serviços de manejo
Código Nome/UF	Empreg./1000hab.	R\$/empregado.	%	%	%	R\$/habitante	%	%	%	R\$/Habitante
REGIÃO SUDESTE	I001	I002	I003	I004	I005	I006	I007	I008	I010	I011
310660 Bertópolis/MG	3,3	12.111,11	1,1	0,0		39,87	100,0	0,0	0,0	
310670 Betim/MG	1,4	33.724,27	1,6	100,0		45,52	0,0	100,0	8,8	
350640 Bilac/SP	2,4	11.250,00	9,7	5,6		27,49	100,0	0,0	6,2	
310700 Biquinhas/MG	4,9						50,0	50,0		
350650 Birigui/SP										
350660 Biritiba-Mirim/SP			1,7	7,5		27,03				
310710 Boa Esperança/MG	1,4	20.957,04	1,9	6,4	17,1	28,56	100,0	0,0	9,1	4,9
350670 Boa Esperança do Sul/SP										
350690 Bofete/SP	3,4	11.843,90	1,5	8,2	7,3	39,84	90,5	9,5	9,5	2,9
350700 Boituva/SP	3,7	26.237,05	4,1	64,3	35,5	96,01	53,5	46,5	2,9	34,1
330050 Bom Jardim/RJ			7,3	0,0	91,7	70,83				65,0
330060 Bom Jesus do Itabapoana/RJ	4,6						8,8	91,2	0,0	
350715 Bom Sucesso de Itararé/SP	4,9						100,0	0,0	8,3	
310810 Bonfim/MG	3,6	15.266,95	2,0	0,0	25,9	55,00	100,0	0,0	0,0	14,3
310825 Bonito de Minas/MG			1,2	0,0		62,05				
350730 Boracéia/SP	0,8	28.147,29		8,8		21,85	100,0	0,0	0,0	
350745 Borebi/SP	6,4						100,0	0,0	0,0	
310840 Botelhos/MG										3,8
350750 Botucatu/SP			1,9	100,0	72,8	35,67				26,0
350760 Bragança Paulista/SP	1,7	37.286,97	3,2	100,0	39,0	62,46	2,9	97,1	1,7	24,3
310855 Brasilândia de Minas/MG	2,2						92,9	7,1	7,1	8,0
310870 Brás Pires/MG	5,0	12.545,45	1,9	0,0		62,56	100,0	0,0	9,1	
350770 Braúna/SP	2,3	19.984,50	2,0	3,9	93,8	45,08	100,0	0,0	0,0	42,3
350780 Brodowski/SP	1,7	19.961,18	2,0	6,0		33,44	100,0	0,0	5,7	
350790 Brotas/SP	1,5	23.412,81	2,0	100,0	103,7	34,91	42,9	57,1	3,6	36,2
310900 Brumadinho/MG	3,0						100,0	0,0	5,8	0,0
310910 Bueno Brandão/MG	2,1	15.055,53	1,6	3,5		31,85	100,0	0,0	0,0	
310920 Buenópolis/MG	2,3						100,0	0,0	0,0	2,3
310925 Bugre/MG			0,7	3,9		65,17				
350800 Buri/SP	5,0	11.200,00	2,2	0,0		55,81	100,0	0,0	0,0	
350810 Buritama/SP	1,8						100,0	0,0	7,4	16,0
310940 Buritizeiro/MG	1,3						40,0	60,0	0,0	
310945 Cabeceira Grande/MG			1,3	0,0		45,52				

TABELA In01 - INDICADORES GERAIS

ANO DE
REFERÊNCIA
2011

Município	Taxa de empregados por habitante urbano	Despesa por empregado	Incidência de despesas com RSU na prefeitura	Incidência de despesas com empresas contratadas	Autosuficiência financeira	Despesa per capita com RSU	Incidência de empregados próprios	Incidência de empreg. de empr. contrat. no total de empreg. no manejo	Incidência de empreg. admin. no total de empreg. no manejo	Receita arrecadada per capita com serviços de manejo
Código Nome/UF	Empreg./1000hab.	R\$/empregado.	%	%	%	R\$/habitante	%	%	%	R\$/Habitante
REGIÃO SUDESTE	I001	I002	I003	I004	I005	I006	I007	I008	I010	I011
330070 Cabo Frio/RJ				90,0		347,40				
310970 Cachoeira de Minas/MG	2,7						100,0	0,0	10,5	
350860 Cachoeira Paulista/SP	1,4						68,6	31,4	2,9	
330080 Cachoeiras de Macacu/RJ	1,5	54.464,45		0,0	24,2	80,56	0,0	100,0	7,1	19,5
320120 Cachoeiro de Itapemirim/ES										
350870 Caconde/SP			1,4	1,7	68,6	42,22				29,0
311000 Caeté/MG	5,6	11.031,37	4,6	84,0		61,43	12,1	87,9	2,5	
350880 Cafelândia/SP	1,4	16.571,43		17,2		24,03	100,0	0,0	9,5	
311010 Caiana/MG										1,3
350900 Caieiras/SP			5,1	95,4		51,16				
350930 Cajobi/SP	1,0						100,0	0,0	11,1	
311020 Cajuri/MG	8,6	11.439,39		2,1	0,8	98,47	100,0	0,0	5,6	0,8
330090 Cambuci/RJ	3,3	12.596,98	1,4	0,0	0,0	41,24	100,0	0,0	8,1	0,0
350950 Campinas/SP	1,6	47.444,00	3,7	89,3	96,3	75,26	7,2	92,8	4,9	72,5
311120 Campo Belo/MG			2,9	18,7		33,94				
311140 Campo Florido/MG			2,2	0,0	32,7	67,93				22,2
350960 Campo Limpo Paulista/SP			2,6	97,6		38,21				
330100 Campos dos Goytacazes/RJ	2,7	59.141,56		100,0	4,6	161,90	0,0	100,0		7,4
350990 Cananéia/SP			9,2	35,6	8,8	99,62				8,8
350995 Canas/SP	11,2						100,0	0,0	4,4	
311190 Cana Verde/MG			0,8	9,1		16,24				
311200 Candeias/MG	4,8						100,0	0,0	2,0	
351000 Cândido Mota/SP	2,4	20.178,83	2,7	38,7	14,5	48,04	53,7	46,3	4,5	7,0
330110 Cantagalo/RJ	6,4						24,4	75,6	2,2	11,2
351020 Capão Bonito/SP			2,1	76,2	26,5	44,11				11,7
311210 Caparaó/MG	5,0	14.663,20	1,4	3,7		72,84	100,0	0,0	0,0	
351030 Capela do Alto/SP	2,6	16.056,18		9,1	12,9	41,42	100,0	0,0	7,9	5,3
311260 Capinópolis/MG	2,8	7.256,00	1,4	0,0		20,20	100,0	0,0	2,5	
311280 Capitólio/MG			2,2	0,0	59,9	70,74				42,4
351040 Capivari/SP	1,0						34,0	66,0	6,4	
311290 Caputira/MG	5,6	13.333,33	8,8	0,0		73,96	100,0	0,0	4,8	
351050 Caragatatuba/SP	1,4	58.307,69	3,1	92,8		84,83	42,0	58,0	4,2	
330093 Carapebus/RJ	4,8						98,1	1,9	28,8	3,1

TABELA In01 - INDICADORES GERAIS

ANO DE
REFERÊNCIA
2011

Município	Taxa de empregados por habitante urbano	Despesa por empregado	Incidência de despesas com RSU na prefeitura	Incidência de despesas com empresas contratadas	Autosuficiência financeira	Despesa per capita com RSU	Incidência de empregados próprios	Incidência de empreg. de empr. contrat. no total de empreg. no manejo	Incidência de empreg. admin. no total de empreg. no manejo	Receita arrecadada percapita com serviços de manejo
Código Nome/UF	Empreg./1000hab.	R\$/empregado.	%	%	%	R\$/habitante	%	%	%	R\$/Habitante
REGIÃO SUDESTE	I001	I002	I003	I004	I005	I006	I007	I008	I010	I011
351070 Cardoso/SP	3,4	33.552,77	4,8	0,8	8,0	112,42	100,0	0,0	11,1	8,9
320130 Cariacica/ES										8,5
311370 Carlos Chagas/MG	2,9	34.597,30	6,4	92,3	2,0	99,47	24,3	75,7	8,1	2,0
311390 Carmo da Cachoeira/MG	4,6	11.321,01	2,9	1,1	13,0	51,69	100,0	0,0	7,3	6,7
311410 Carmo de Minas/MG	4,5	10.889,43	2,4	1,6	16,8	48,83	100,0	0,0	2,2	8,2
311440 Carmo do Rio Claro/MG	2,8						40,0	60,0	0,0	4,4
311450 Carmópolis de Minas/MG	0,8	33.490,40		3,7	58,8	27,99	100,0	0,0	20,0	16,4
311455 Carneirinho/MG	7,6	32.475,84	5,2	74,8		245,64	54,7	45,3	7,6	
311470 Carvalhópolis/MG	5,2	15.270,01	2,4	0,4	2,0	80,24	100,0	0,0	15,4	1,6
311480 Carvalhos/MG										
351080 Casa Branca/SP	1,7	13.920,04	1,1	8,8		23,35	100,0	0,0	7,7	
330130 Casimiro de Abreu/RJ	10,1	27.345,60	10,4	100,0	5,1	276,83	0,0	100,0	1,0	14,1
351090 Cássia dos Coqueiros/SP	3,9	13.239,25	1,0	16,0		51,98	100,0	0,0	14,3	
320140 Castelo/ES	5,5	13.243,79	2,8	1,5	27,6	72,53	100,0	0,0	2,5	20,0
351110 Catanduva/SP			4,1	100,0	18,0	64,74				11,7
311535 Catas Altas/MG	6,8	5.097,24		2,6		34,53	100,0	0,0	3,4	
351120 Catiguá/SP	0,9	33.500,00	1,3	3,5	42,0	30,41	100,0	0,0	16,7	12,8
311547 Catuti/MG	14,5	5.910,07	2,4	0,0		85,65	100,0	0,0	4,6	
351140 Cerqueira César/SP										
351150 Cerquilho/SP	3,6	16.640,79	3,1	1,4		59,09	100,0	0,0	0,0	
351160 Cesário Lange/SP			1,6	66,8	14,3	51,23				7,3
311600 Chalé/MG	7,2						100,0	0,0	5,0	
351170 Charqueada/SP										13,6
311630 Cipotânea/MG	3,3						100,0	0,0	0,0	
320150 Colatina/ES	2,9	31.437,70	4,6	84,1	46,0	92,44	18,6	81,4	2,8	42,5
351200 Colina/SP	4,8	11.947,79	2,7	4,6		57,26	100,0	0,0	3,8	
320160 Conceição da Barra/ES				0,4		126,00				
311520 Conceição da Barra de Minas/MG	4,7						100,0	0,0	0,0	
311740 Conceição de Ipanema/MG				3,7		63,60				
311750 Conceição do Mato Dentro/MG										
311770 Conceição do Rio Verde/MG	1,5	16.717,65	1,7	2,5		24,71	88,2	11,8	0,0	
351230 Conchas/SP	2,6						85,3	14,7	0,0	
311790 Congonhal/MG	2,6	28.061,35	4,6	11,2		71,46	100,0	0,0	5,0	

TABELA In01 - INDICADORES GERAIS

ANO DE
REFERÊNCIA
2011

Município	Taxa de empregados por habitante urbano	Despesa por empregado	Incidência de despesas com RSU na prefeitura	Incidência de despesas com empresas contratadas	Autosuficiência financeira	Despesa per capita com RSU	Incidência de empregados próprios	Incidência de empreg. de empr. contrat. no total de empreg. no manejo	Incidência de empreg. admin. no total de empreg. no manejo	Receita arrecadada percapita com serviços de manejo
Código Nome/UF	Empreg./1000hab.	R\$/empregado.	%	%	%	R\$/habitante	%	%	%	R\$/Habitante
REGIÃO SUDESTE	I001	I002	I003	I004	I005	I006	I007	I008	I010	I011
311820 Conquista/MG										
311830 Conselheiro Lafaiete/MG	1,3	32.295,00	4,2	97,2	29,5	42,00	8,9	91,1	1,4	12,4
311840 Conselheiro Pena/MG	0,7	28.122,28	13,2	0,0	92,5	20,73	100,0	0,0	7,7	19,2
311850 Consolação/MG	11,6	1.102,91	10,8	59,4		12,74	100,0	0,0	9,1	
311860 Contagem/MG	1,1	48.042,44	4,1	98,9	46,2	54,41	4,8	95,2	11,6	25,1
311870 Coqueiral/MG			3,5	2,7	39,5	38,30				15,1
351240 Cordeirópolis/SP	3,5	24.875,88	2,3	100,0	35,0	86,92	0,0	100,0	4,5	30,4
311890 Cordisburgo/MG	2,2						100,0	0,0	7,7	
311900 Cordislândia/MG	3,3	10.505,11	1,3	0,0	16,1	34,23	100,0	0,0	0,0	5,5
311910 Corinto/MG										
351250 Coroados/SP	2,1						100,0	0,0	0,0	14,0
311940 Coronel Fabriciano/MG	1,9	34.174,77	6,9	88,4		64,12	22,8	77,2	13,0	
351260 Coronel Macedo/SP	6,0						100,0	0,0	4,4	
311950 Coronel Murta/MG	4,2	11.196,00	2,7	0,0		46,85	100,0	0,0	3,6	
311995 Córrego Fundo/MG	4,2	10.855,80	2,5	3,4		46,18	100,0	0,0	15,8	
351270 Corumbataí/SP	7,6						100,0	0,0	12,5	
351290 Cosmorama/SP	1,6						100,0	0,0	12,5	9,1
351310 Cravinhos/SP	1,3						75,6	24,4	7,3	
351330 Cruzália/SP	12,1	17.228,49	3,6	43,3	16,6	207,71	44,4	55,6	11,1	34,4
351340 Cruzeiro/SP	1,3	22.813,13	2,9	79,7		29,98	56,6	43,4	14,1	
351350 Cubatão/SP	2,3						7,6	92,4	3,6	
312083 Cuparaque/MG										
312087 Curral de Dentro/MG										
312090 Curvelo/MG			4,3	0,0	6,8	33,32				2,3
312125 Delta/MG	4,7	10.810,81	1,7	0,0	5,6	51,27	100,0	0,0	13,5	2,9
312140 Desterro de Entre Rios/MG	4,2						100,0	0,0	6,7	5,3
351380 Diadema/SP			4,8	93,9	21,8	78,35				17,0
312180 Dionísio/MG	6,2						100,0	0,0	4,6	
351385 Dirce Reis/SP	10,1	25.561,53	5,2	1,6		258,80	100,0	0,0	7,7	
312200 Divino/MG	2,6	21.875,64		100,0		56,57	0,0	100,0	3,6	
351390 Divinolândia/SP			0,8	0,0		19,19				
312230 Divinópolis/MG	1,2						2,0	98,0	7,5	33,3
312240 Divisa Nova/MG	4,7	10.344,45	2,4	2,4	16,0	48,69	100,0	0,0	4,6	7,8

TABELA In01 - INDICADORES GERAIS

ANO DE
REFERÊNCIA
2011

Município	Taxa de empregados por habitante urbano	Despesa por empregado	Incidência de despesas com RSU na prefeitura	Incidência de despesas com empresas contratadas	Autosuficiência financeira	Despesa per capita com RSU	Incidência de empregados próprios	Incidência de empreg. de empr. contrat. no total de empreg. no manejo	Incidência de empreg. admin. no total de empreg. no manejo	Receita arrecadada percapita com serviços de manejo
Código Nome/UF	Empreg./1000hab.	R\$/empregado.	%	%	%	R\$/habitante	%	%	%	R\$/Habitante
REGIÃO SUDESTE	I001	I002	I003	I004	I005	I006	I007	I008	I010	I011
312245 Divisópolis/MG	4,4	11.776,55	2,1	0,0		52,22	100,0	0,0	3,4	
351400 Dobrada/SP	1,5	19.517,35	1,9	4,6	4,1	29,90	100,0	0,0	0,0	1,2
351410 Dois Córregos/SP	1,1						40,0	60,0	8,0	
320190 Domingos Martins/ES										14,9
312290 Dona Eusébia/MG			7,4	1,3		116,94				
312310 Dolores de Guanhanes/MG	14,2						100,0	0,0	4,4	
312340 Doloresópolis/MG	4,4	18.647,64	1,4	100,0		81,93	20,0	80,0	20,0	
351440 Dracena/SP			2,2	14,2	55,2	32,52				17,9
351450 Duartina/SP	2,0	19.168,11	2,3	4,9	34,8	38,40	100,0	0,0	13,6	13,4
330170 Duque de Caxias/RJ	2,0						0,8	99,2	1,5	
312352 Durandé/MG				4,0		27,01				
351490 Elias Fausto/SP	1,3	34.985,44	1,7	52,0		44,17	100,0	0,0	6,2	
312360 Elói Mendes/MG	1,2						100,0	0,0	4,2	1.643,5
351495 Embaúba/SP	11,2	10.124,12	3,0	0,0		113,20	100,0	0,0	4,4	
351500 Embu/SP			6,9	94,4		78,36				
312380 Engenheiro Navarro/MG										
312390 Entre Rios de Minas/MG	4,8						100,0	0,0	4,2	3,8
355730 Estiva Gerbi/SP	3,2	16.730,77		0,0	63,2	53,81	100,0	0,0	11,5	34,0
312460 Estrela Dalva/MG	4,5	12.500,00	10,0	5,0		56,50	100,0	0,0	0,0	
312470 Estrela do Indaiá/MG				0,0	1,4	30,97				0,4
351530 Estrela do Norte/SP	6,7	40.834,65	4,9	0,8	2,7	272,10	100,0	0,0	0,0	7,4
312510 Extrema/MG	2,6						100,0	0,0	10,1	6,8
312520 Fama/MG	7,9	2.083,33	0,4	0,0		16,50	100,0	0,0	0,0	
312530 Faria Lemos/MG	9,0	13.849,14		2,5		125,36	100,0	0,0	4,8	
351565 Fernão/SP	8,2	4.803,26	1,9	9,9		39,28	100,0	0,0	14,3	
351570 Ferraz de Vasconcelos/SP										12,3
351590 Floreal/SP	8,7	6.843,47	1,6	4,8	7,1	59,24	100,0	0,0	4,8	4,2
312600 Florestal/MG				40,9	13,8	72,78				10,1
312610 Formiga/MG			1,7	0,0	74,9	22,09				16,5
312640 Fortuna de Minas/MG										3,4
351620 Franca/SP	1,1	19.825,07	2,4	100,0		22,57	0,0	100,0	3,9	
312660 Francisco Dumont/MG	8,4						85,2	14,8	0,0	
312675 Franciscópolis/MG	8,4						100,0	0,0	10,0	

TABELA In01 - INDICADORES GERAIS

ANO DE
REFERÊNCIA
2011

Município	Taxa de empregados por habitante urbano	Despesa por empregado	Incidência de despesas com RSU na prefeitura	Incidência de despesas com empresas contratadas	Autosuficiência financeira	Despesa per capita com RSU	Incidência de empregados próprios	Incidência de empreg. de empr. contrat. no total de empreg. no manejo	Incidência de empreg. admin. no total de empreg. no manejo	Receita arrecadada per capita com serviços de manejo
Código Nome/UF	Empreg./1000hab.	R\$/empregado.	%	%	%	R\$/habitante	%	%	%	R\$/Habitante
REGIÃO SUDESTE	I001	I002	I003	I004	I005	I006	I007	I008	I010	I011
312705 Fronteira dos Vales/MG										
312710 Frutal/MG	1,7						96,2	3,8		10,8
312720 Funilândia/MG	4,9	15.061,24		0,0		73,36	100,0	0,0	20,0	
351650 Gabriel Monteiro/SP	10,2	23.694,65	6,2	0,0	6,5	241,57	100,0	0,0	0,0	15,8
351660 Gália/SP	1,7	29.616,48	2,4	2,6		51,49	100,0	0,0	11,1	
312733 Gameleiras/MG	6,4	11.105,94	1,1	0,0		70,84	100,0	0,0	0,0	
351670 Garça/SP	2,5	30.485,53	4,4	50,8		75,46	71,1	28,9	4,1	
351680 Gastão Vidigal/SP										
312735 Glaucilândia/MG	14,2	6.725,10		0,0		95,80	100,0	0,0	6,7	
351710 Glicério/SP										
312737 Goiabeira/MG	13,2						100,0	0,0	12,1	
312750 Gonzaga/MG	8,9	17.181,21	5,5	0,0		153,50	100,0	0,0	0,0	
312760 Gouveia/MG	1,9						100,0	0,0	6,2	
312770 Governador Valadares/MG	1,0						13,7	86,3	5,1	23,8
312780 Grão Mogol/MG			2,4	0,0		96,72				
320230 Guaçu/ES										
351720 Guaíçara/SP	2,0	32.428,20	3,0	0,0	8,1	66,21	100,0	0,0	0,0	5,4
351730 Guaimbé/SP	2,9	11.959,92	1,5	0,0	47,5	35,21	100,0	0,0	14,3	16,7
312800 Guanhães/MG			9,5	0,0	25,1	32,31				8,1
351750 Guapiaçu/SP	1,4	52.803,81	3,2	92,9	2,1	75,61	0,0	100,0	4,4	1,6
351760 Guapiara/SP	4,6						100,0	0,0	0,0	
351780 Guaraçai/SP	2,7	9.949,55		0,0	13,5	27,03	100,0	0,0	11,1	3,6
312820 Guaraciaba/MG	11,5						62,2	37,8	2,7	2,1
312830 Guaranésia/MG	1,6	29.564,69	3,2	1,0	18,5	47,40	96,3	3,7	7,4	8,8
312840 Guarani/MG										
351800 Guarani D Oeste/SP	6,4	10.709,09	1,4	6,1	20,1	67,97	100,0	0,0	9,1	13,7
320240 Guarapari/ES	3,0						0,0	100,0	16,5	84,7
312850 Guarará/MG	6,0	16.960,54	4,7	62,3	1,3	102,61	57,1	42,9	0,0	1,3
351820 Guararapes/SP	0,7	42.566,27		98,5		31,43	4,8	95,2	9,5	
351830 Guararema/SP			3,6	14,1		136,56				
351840 Guaratinguetá/SP	0,8	72.888,72	2,8	81,0	88,4	59,08	69,0	31,0	11,5	52,2
351860 Guariba/SP										
351870 Guarujá/SP			7,5	99,8	83,1	168,59				140,2

TABELA In01 - INDICADORES GERAIS

ANO DE
REFERÊNCIA
2011

Município	Taxa de empregados por habitante urbano	Despesa por empregado	Incidência de despesas com RSU na prefeitura	Incidência de despesas com empresas contratadas	Autosuficiência financeira	Despesa per capita com RSU	Incidência de empregados próprios	Incidência de empreg. de empr. contrat. no total de empreg. no manejo	Incidência de empreg. admin. no total de empreg. no manejo	Receita arrecadada per capita com serviços de manejo
Código Nome/UF	Empreg./1000hab.	R\$/empregado.	%	%	%	R\$/habitante	%	%	%	R\$/Habitante
REGIÃO SUDESTE	I001	I002	I003	I004	I005	I006	I007	I008	I010	I011
351880 Guarulhos/SP			5,9	96,3		110,61				
351885 Guataporã/SP	2,3						100,0	0,0	0,0	10,4
351900 Herculândia/SP	2,5	11.212,03		2,6		28,13	100,0	0,0	5,0	
351907 Hortolândia/SP										
351910 Iacanga/SP	4,6	15.209,01	13,7	1,7		70,52	100,0	0,0	4,9	
351940 Ibirá/SP	2,6	23.668,05	3,5	3,0	17,3	60,64	100,0	0,0	0,0	10,5
312970 Ibiraci/MG	2,6	21.254,15	2,5	55,7		56,28	50,0	50,0	4,6	
351950 Ibirarema/SP	3,2	26.190,23	3,3	31,6	120,5	83,34	50,0	50,0	10,0	100,4
312980 Ibitiré/MG	1,5	68.052,62	8,1	51,4	170,1	103,83	100,0	0,0	1,2	176,7
351960 Ibitinga/SP	2,1	23.959,28	3,4	96,2	7,5	49,74	30,8	69,2	5,6	3,7
351970 Ibiúna/SP	4,0						0,0	100,0	10,0	
320260 Iconha/ES	14,9	5.218,75	3,4	0,0	21,2	77,68	98,2	1,8	18,4	16,4
352000 Igarapu do Tietê/SP	1,4	22.760,77	2,0	0,0		31,28	100,0	0,0	9,4	
352010 Igarapava/SP	1,2	20.967,83	1,3	100,0	23,4	25,31	0,0	100,0	6,2	5,9
313010 Igarapé/MG	2,7	12.482,10	2,0	63,9		33,28	44,9	55,1	2,2	
352020 Igaratá/SP	3,3	28.913,04	2,9	0,0		94,49	100,0	0,0	8,7	
330187 Iguaba Grande/RJ	3,8						23,3	76,7	6,7	16,1
352040 Ilhabela/SP	7,5	20.395,35	3,6	1,7	57,2	153,52	100,0	0,0	0,0	87,9
352042 Ilha Comprida/SP	7,2						27,3	72,7	1,5	
352044 Ilha Solteira/SP	1,4	23.583,05	1,1	0,0	68,5	32,98	100,0	0,0	3,0	22,6
313050 Ilicínea/MG	3,0						100,0	0,0	0,0	2,6
352050 Indaiatuba/SP	2,1	14.699,69	1,8	99,5	88,8	30,59	5,4	94,6	2,1	27,2
352070 Indaiaporã/SP										
352080 Inúbia Paulista/SP	3,8	10.660,00	1,5	0,0		40,00	100,0	0,0	16,7	
313115 Ipaba/MG										
313120 Ipanema/MG	6,0	6.104,04	2,8	17,9		36,68	100,0	0,0	4,6	
313130 Ipatinga/MG	1,8	55.395,94	5,7	98,0	4,3	98,27	7,1	92,9	13,4	4,2
352100 Iperó/SP										7,0
352110 Ipeúna/SP	6,0	15.424,48	3,1	18,4	0,0	93,32	100,0	0,0	3,1	0,0
352170 Itaberá/SP	1,7	19.472,55	3,0	0,0	14,8	33,84	100,0	0,0	4,8	5,0
313170 Itabira/MG	3,2	35.930,25	3,8	100,0		113,22	100,0	0,0	8,0	
313210 Itacarambi/MG	4,6						100,0	0,0	7,9	
320270 Itaguaçu/ES	8,3	23.673,19	6,2	23,8	6,2	197,30	100,0	0,0	6,0	12,2

TABELA In01 - INDICADORES GERAIS

ANO DE
REFERÊNCIA
2011

Município		Taxa de empregados por habitante urbano	Despesa por empregado	Incidência de despesas com RSU na prefeitura	Incidência de despesas com empresas contratadas	Autosuficiência financeira	Despesa per capita com RSU	Incidência de empregados próprios	Incidência de empreg. de empr. contrat. no total de empreg. no manejo	Incidência de empreg. admin. no total de empreg. no manejo	Receita arrecadada per capita com serviços de manejo
Código	Nome/UF	Empreg./1000hab.	R\$/empregado.	%	%	%	R\$/habitante	%	%	%	R\$/Habitante
REGIÃO SUDESTE		I001	I002	I003	I004	I005	I006	I007	I008	I010	I011
330200	Itaguaí/RJ	4,2	35.099,61		100,0	11,8	145,76	0,0	100,0	5,7	17,1
313220	Itaguara/MG	2,0	16.016,87		0,0		31,73	100,0	0,0	5,3	
352180	Itaí/SP	2,6						100,0	0,0	4,0	
313230	Itaipé/MG			2,9	7,0		86,40				
313240	Itajubá/MG	2,5						0,0	100,0	0,0	13,8
330205	Italva/RJ										6,6
313250	Itamarandiba/MG	2,4						100,0	0,0	7,4	
313290	Itamogi/MG										
313300	Itamonte/MG	5,2	11.085,98	2,3	1,8	3,2	58,25	100,0	0,0	7,8	1,9
352210	Itanhaém/SP	4,8	30.062,47	7,2	84,0	86,1	142,76	32,0	68,0	5,1	122,9
313330	Itaobim/MG										
352215	Itaóca/SP	7,4	9.162,66	1,4	8,5	11,7	67,64	92,3	7,7	7,7	7,9
313340	Itapagipe/MG										3,6
313350	Itapeçerica/MG	1,8	18.127,25	2,4	24,4	15,8	32,94	86,7	13,3	3,3	5,2
352220	Itapeçerica da Serra/SP										18,5
352230	Itapetininga/SP	1,8	24.499,40	2,7	51,4	42,0	42,94	55,6	44,4	5,2	18,0
352240	Itapeva/SP	1,9	7.849,18	0,7	0,6	34,3	15,22	100,0	0,0	4,2	5,2
352250	Itapevi/SP	0,8	123.692,86	5,2	100,0		105,65	0,0	100,0	1,7	
352260	Itapira/SP	2,4	37.777,44		56,7		90,98	41,6	58,4	2,6	
352270	Itápolis/SP	1,3						100,0	0,0	4,1	
352280	Itaporanga/SP										
352330	Itariri/SP	2,0						100,0	0,0	10,0	
352340	Itatiba/SP	2,1	43.468,75	3,4	100,0	30,1	90,46	3,3	96,7	2,2	27,2
352350	Itatinga/SP	1,4	11.330,00		17,6	17,7	16,38	83,3	16,7	4,2	2,9
313375	Itaú de Minas/MG	5,4	16.987,15	4,3	1,7	3,3	91,56	97,5	2,5	1,3	3,0
313380	Itaúna/MG	1,1	56.981,98	5,0	95,2	63,2	63,96	15,4	84,6	4,4	40,4
313400	Itinga/MG			1,9	0,0		48,28				
352360	Itirapina/SP	2,5	7.368,52	0,8	6,9	45,2	18,70	100,0	0,0	5,6	8,5
352380	Itobi/SP	2,5						100,0	0,0	5,9	
352390	Itu/SP	2,2	64.200,32	6,1	100,0		142,84	0,0	100,0	9,6	
313420	Ituiutaba/MG	1,4						15,9	84,1	3,8	31,2
352400	Itupeva/SP			3,4	87,7		95,41				
313450	Itutinga/MG	13,1	7.771,89	3,2	0,0		101,96	100,0	0,0	5,6	

TABELA In01 - INDICADORES GERAIS

ANO DE
REFERÊNCIA
2011

Município	Taxa de empregados por habitante urbano	Despesa por empregado	Incidência de despesas com RSU na prefeitura	Incidência de despesas com empresas contratadas	Autosuficiência financeira	Despesa per capita com RSU	Incidência de empregados próprios	Incidência de empreg. de empr. contrat. no total de empreg. no manejo	Incidência de empreg. admin. no total de empreg. no manejo	Receita arrecadada per capita com serviços de manejo
Código Nome/UF	Empreg./1000hab.	R\$/empregado.	%	%	%	R\$/habitante	%	%	%	R\$/Habitante
REGIÃO SUDESTE	I001	I002	I003	I004	I005	I006	I007	I008	I010	I011
352410 Ituverava/SP	1,4						80,0	20,0	0,0	18,1
352430 Jaboticabal/SP			3,2	64,3		86,19				
352440 Jacareí/SP	1,9	57.545,94	7,4	100,0	11,3	110,54	1,0	99,0	7,2	12,5
352460 Jacupiranga/SP										
352470 Jaguariúna/SP	2,2	41.514,87		100,0		90,31	9,4	90,6	4,2	
352480 Jales/SP	1,2						2,0	98,0	5,9	
352510 Jardinópolis/SP	1,4						100,0	0,0	8,0	22,8
352520 Jarinu/SP	1,8						48,5	51,5	6,1	
352530 Jaú/SP	0,9						28,3	71,7	5,3	
313540 Jeceaba/MG	6,4						100,0	0,0	5,3	
313550 Jequeri/MG			3,5	0,6	0,4	78,11				0,3
313610 Joanésia/MG	9,9	10.633,85		3,9		104,92	100,0	0,0	5,0	
313620 João Monlevade/MG										
352560 João Ramalho/SP										
352570 José Bonifácio/SP			5,6	0,0	11,7	95,90				11,2
313655 José Raydan/MG	12,6	7.085,00		0,0		89,23	100,0	0,0	5,0	
313670 Juiz de Fora/MG			3,0	11,8	118,1	50,32				59,4
352585 Jumirim/SP	11,5						68,4	31,6	5,3	
352590 Jundiaí/SP	2,1	54.031,87	9,1	100,0	45,1	113,01	0,0	100,0	2,8	51,0
352610 Juquiá/SP										
352620 Juitituba/SP										
313753 Lagoa Grande/MG	4,6	10.619,41	2,4	21,0		49,26	90,0	10,0	3,3	
313780 Lambari/MG	3,2						77,8	22,2	2,2	
320316 Laranja da Terra/ES	11,4						100,0	0,0	2,5	
352660 Lavrinhas/SP	1,6						100,0	0,0	0,0	
352670 Leme/SP				0,0		14,39				
352680 Lençóis Paulista/SP	2,8	33.496,11	5,1	16,1	9,8	92,97	78,6	21,4	4,2	9,1
352690 Limeira/SP	1,0	71.106,33	3,9	98,0	6,0	73,80	8,9	91,1	6,4	4,4
313862 Limeira do Oeste/MG			4,8	0,0	1,3	143,55				1,9
352700 Lindóia/SP										
320320 Linhares/ES	6,1	31.024,70	7,2	72,6	5,9	187,96	63,6	36,4	5,9	11,2
352710 Lins/SP	2,5	42.896,03		79,4	46,0	108,73	48,3	51,7	9,4	50,0
313865 Lontra/MG	13,4						100,0	0,0	1,3	

TABELA In01 - INDICADORES GERAIS

ANO DE
REFERÊNCIA
2011

Município		Taxa de empregados por habitante urbano	Despesa por empregado	Incidência de despesas com RSU na prefeitura	Incidência de despesas com empresas contratadas	Autosuficiência financeira	Despesa per capita com RSU	Incidência de empregados próprios	Incidência de empreg. de empr. contrat. no total de empreg. no manejo	Incidência de empreg. admin. no total de empreg. no manejo	Receita arrecadada percapita com serviços de manejo
Código	Nome/UF	Empreg./1000hab.	R\$/empregado.	%	%	%	R\$/habitante	%	%	%	R\$/Habitante
REGIÃO SUDESTE		I001	I002	I003	I004	I005	I006	I007	I008	I010	I011
352725	Lourdes/SP	6,3	19.419,63	2,6	3,0		121,93	100,0	0,0	9,1	
352750	Lucianópolis/SP	4,5						100,0	0,0	0,0	9,3
313868	Luislândia/MG				0,0		149,56				
330240	Macaé/RJ	4,6	58.601,75	4,8	89,5	8,0	270,72	15,9	84,1	2,9	21,8
352800	Macatuba/SP	3,1	21.023,08	3,2	10,6	27,6	65,14	100,0	0,0	6,1	18,0
352820	Macedônia/SP	14,8						100,0	0,0	4,9	
352830	Magda/SP										
330250	Magé/RJ	1,4						100,0	0,0	6,4	
352840	Mairinque/SP	1,0	123.771,43		100,0	46,6	124,16	0,0	100,0	0,0	57,9
352860	Manduri/SP										
313930	Manga/MG	6,0	14.112,20	10,4	0,0		84,26	100,0	0,0		
313940	Manhuaçu/MG	4,1	5.069,40		0,0		20,86	100,0	0,0	5,2	
313960	Mantena/MG				0,0		36,43				
352870	Marabá Paulista/SP										10,1
352880	Maracai/SP	3,0						100,0	0,0	5,6	7,5
352885	Marapoama/SP			1,8	4,8		77,39				
313990	Maria da Fé/MG	4,4						100,0	0,0	2,7	
314000	Mariana/MG				70,8	6,3	44,71				2,8
330270	Maricá/RJ	1,6	38.908,24	4,7	100,0		62,88	3,4	96,6	1,4	
314010	Marilac/MG	15,0	1.835,29		4,9		27,44	96,1	3,9	3,9	
320335	Marilândia/ES	12,8	13.621,92	5,2	0,0	0,0	174,64	100,0	0,0	2,7	0,0
352900	Marília/SP	1,3	62.775,73	5,2	48,3		83,73	100,0	0,0	7,9	
314020	Maripá de Minas/MG	7,9	2.050,00	14,2	8,4	6,2	16,20	100,0	0,0	5,6	1,0
352930	Matão/SP	1,4	63.315,87	6,8	89,7		89,43	29,0	71,0	11,2	
314070	Mateus Leme/MG	2,2	17.056,69		39,5		38,31	80,4	19,6	8,9	
314120	Matutina/MG	11,9	5.676,84	1,6	11,2		67,56	93,8	6,2	6,2	
352940	Mauá/SP			5,3	92,1		54,18				
330280	Mendes/RJ	5,1						98,9	1,1	8,9	
352960	Meridiano/SP	6,8	18.276,17	2,4	1,4	13,2	123,44	100,0	0,0	11,1	16,3
330285	Mesquita/RJ	1,0	60.674,76		100,0	16,1	62,84	0,0	100,0	4,0	10,1
352970	Miguelópolis/SP	3,9						100,0	0,0		0,0
314190	Minduri/MG	2,9						100,0	0,0	0,0	
353000	Mira Estrela/SP			1,5	3,3	19,1	129,52				24,7

TABELA In01 - INDICADORES GERAIS

ANO DE
REFERÊNCIA
2011

Município	Taxa de empregados por habitante urbano	Despesa por empregado	Incidência de despesas com RSU na prefeitura	Incidência de despesas com empresas contratadas	Autosuficiência financeira	Despesa per capita com RSU	Incidência de empregados próprios	Incidência de empreg. de empr. contrat. no total de empreg. no manejo	Incidência de empreg. admin. no total de empreg. no manejo	Receita arrecadada percapita com serviços de manejo
Código Nome/UF	Empreg./1000hab.	R\$/empregado.	%	%	%	R\$/habitante	%	%	%	R\$/Habitante
REGIÃO SUDESTE	I001	I002	I003	I004	I005	I006	I007	I008	I010	I011
353030 Mirassol/SP	1,2	45.698,22	4,1	100,0	44,2	55,35	6,2	93,8	3,1	24,5
353040 Mirassolândia/SP	4,0	10.714,29	2,1	0,0	100,0	42,53	100,0	0,0	7,1	42,5
353050 Mococa/SP	2,2						94,9	5,1		
353060 Mogi das Cruzes/SP	1,1	76.578,61	5,0	100,0		86,03	0,0	100,0	0,0	
353070 Mogi Guaçu/SP										25,6
353080 Moji Mirim/SP	1,8						0,7	99,3	2,7	1,2
353090 Mombuca/SP	1,1	67.117,33		39,2		74,69	100,0	0,0		
353100 Monções/SP	4,9	13.194,36	1,3	3,2		64,50	100,0	0,0	0,0	
353110 Mongaguá/SP			8,3	49,6		176,49				
314270 Montalvânia/MG	3,5						100,0	0,0	5,6	
353130 Monte Alto/SP	1,5	16.363,64	1,5	100,0		24,13	0,0	100,0	4,6	
314290 Monte Azul/MG										
314310 Monte Carmelo/MG										
353170 Monteiro Lobato/SP										
353180 Monte Mor/SP				100,0	0,0	67,71				0,0
314320 Monte Santo de Minas/MG			1,0	0,0		19,29				
314330 Montes Claros/MG	2,1	30.363,86	8,8	76,7	22,3	62,57	63,1	36,9	5,0	13,9
314345 Montezuma/MG	6,1						100,0	0,0	5,3	
314350 Morada Nova de Minas/MG	10,2						100,0	0,0	1,5	
353190 Morro Agudo/SP	0,6	65.021,32	1,5	100,0	45,0	39,23	41,2	58,8	11,8	17,7
314360 Morro da Garça/MG	6,0						100,0	0,0	0,0	
353200 Morungaba/SP										16,2
353205 Motuca/SP	3,5	21.391,45	1,7	93,1	22,4	75,13	54,6	45,4	9,1	16,8
320360 Mucurici/ES			2,5	18,2		120,60				
320380 Muqui/ES	5,2						100,0	0,0	4,1	
314390 Muriaé/MG	1,9	30.444,23	5,4	4,7	60,3	57,42	94,4	5,6	2,3	34,6
314400 Mutum/MG	2,2						100,0	0,0	3,3	1,6
314410 Muzambinho/MG			4,7	0,0	32,0	64,26				20,6
314420 Nacip Raydan/MG	10,6						100,0	0,0	4,8	
353215 Nantes/SP	6,5	5.520,00		3,5		35,87	100,0	0,0	12,5	
314435 Naque/MG				0,0		29,78				
353220 Narandiba/SP	10,2						100,0	0,0	3,1	
330310 Natividade/RJ	7,2						0,0	100,0	3,4	

TABELA In01 - INDICADORES GERAIS

ANO DE
REFERÊNCIA
2011

Município	Taxa de empregados por habitante urbano	Despesa por empregado	Incidência de despesas com RSU na prefeitura	Incidência de despesas com empresas contratadas	Autosuficiência financeira	Despesa per capita com RSU	Incidência de empregados próprios	Incidência de empreg. de empr. contrat. no total de empreg. no manejo	Incidência de empreg. admin. no total de empreg. no manejo	Receita arrecadada percapita com serviços de manejo
Código Nome/UF	Empreg./1000hab.	R\$/empregado.	%	%	%	R\$/habitante	%	%	%	R\$/Habitante
REGIÃO SUDESTE	I001	I002	I003	I004	I005	I006	I007	I008	I010	I011
314450 Nazareno/MG			2,1	2,6	6,6	45,07				3,0
353260 Nhandeara/SP	2,8	43.532,06	5,3	0,7	0,0	119,80	100,0	0,0	0,0	0,0
330320 Nilópolis/RJ	0,9						3,5	96,5	9,1	0,0
330330 Niterói/RJ	6,2	49.631,01	12,3	34,0	100,0	306,27	85,0	15,0	5,8	306,3
353280 Nova Aliança/SP	1,0	21.238,94	0,9	8,8	70,6	21,44	100,0	0,0	20,0	15,2
314467 Nova Belém/MG	11,3						100,0	0,0	13,3	
353282 Nova Campina/SP			0,7	0,0		21,97				
353284 Nova Canaã Paulista/SP	11,5	11.144,28	1,6	7,1		128,39	100,0	0,0	0,0	
314470 Nova Era/MG										
330340 Nova Friburgo/RJ	0,7	118.329,63	5,0	80,1	45,0	86,55	0,0	100,0	7,7	38,9
330350 Nova Iguaçu/RJ	0,8	53.899,62		100,0		45,76	6,6	93,4	15,5	
353320 Nova Independência/SP										
353325 Novais/SP				55,6	22,6	37,44				8,5
314480 Nova Lima/MG	2,8	41.213,38	3,2	97,8	25,1	116,76	7,5	92,5	6,6	29,3
353330 Nova Luzitânia/SP			1,1	4,2	44,1	30,60				13,5
314490 Nova Módica/MG	12,1	9.063,43	2,9	0,0		109,67	100,0	0,0	0,0	
353340 Nova Odessa/SP	2,4	21.400,44	2,9	32,9	30,4	50,67	100,0	0,0	4,1	15,4
353350 Novo Horizonte/SP	1,5	25.690,90	2,1	49,5		38,90	94,2	5,8	5,8	
353370 Ocaçu/SP										
353390 Olímpia/SP				92,7	56,8	67,91				38,6
314550 Olímpio Noronha/MG	4,8						100,0	0,0	9,1	2,6
314560 Oliveira/MG	2,1						100,0	0,0	6,8	
314570 Oliveira Fortes/MG			6,0	0,0	2,2	30,61				0,7
353400 Onda Verde/SP	3,9	10.845,43	1,2	5,4		42,36	100,0	0,0	8,3	
353430 Orlândia/SP	1,9	48.824,81	4,6	0,0	25,9	93,80	0,0	100,0	8,0	24,3
353440 Osasco/SP	0,6						27,4	72,6	0,0	44,9
353460 Osvaldo Cruz/SP	2,3						100,0	0,0	4,8	15,4
353470 Ourinhos/SP			4,3	0,0	66,2	73,07				48,3
314590 Ouro Branco/MG	3,9	16.470,49	2,8	56,2		64,96	58,7	41,3	4,0	
353475 Ouroeste/SP	5,2						100,0	0,0		4,8
314610 Ouro Preto/MG	3,0	30.071,60		90,7	19,2	90,13	23,4	76,6	5,4	17,3
353490 Pacaembu/SP	0,8	14.875,00		0,0		12,16	100,0	0,0	12,5	
314650 Pains/MG	3,9	13.554,80	1,9	3,0	10,7	53,22	100,0	0,0	3,8	5,7

TABELA In01 - INDICADORES GERAIS

ANO DE
REFERÊNCIA
2011

Município	Taxa de empregados por habitante urbano	Despesa por empregado	Incidência de despesas com RSU na prefeitura	Incidência de despesas com empresas contratadas	Autosuficiência financeira	Despesa per capita com RSU	Incidência de empregados próprios	Incidência de empreg. de empr. contrat. no total de empreg. no manejo	Incidência de empreg. admin. no total de empreg. no manejo	Receita arrecadada percapita com serviços de manejo
Código Nome/UF	Empreg./1000hab.	R\$/empregado.	%	%	%	R\$/habitante	%	%	%	R\$/Habitante
REGIÃO SUDESTE	I001	I002	I003	I004	I005	I006	I007	I008	I010	I011
314655 Pai Pedro/MG										
353500 Palestina/SP	1,7	49.485,29	3,2	68,7	8,5	85,02	25,0	75,0	0,0	7,2
314670 Palma/MG	7,0						100,0	0,0		
353520 Palmeira D Oeste/SP	1,4						100,0	0,0		
353530 Palmital/SP			5,2	45,0	37,7	78,71				29,7
320400 Pancas/ES	4,4	15.266,67		67,8		67,75	82,2	17,8	8,9	
353540 Panorama/SP	2,0	33.264,73	4,0	1,8		65,43	100,0	0,0	3,6	
314700 Paracatu/MG			2,3	1,9		31,65				
353550 Paraguaçu Paulista/SP	2,8	16.111,71	5,0	3,2		45,20	100,0	0,0	0,0	
353560 Paraibuna/SP	9,9						100,0	0,0	0,0	
314730 Paraisópolis/MG	1,8	24.563,71	2,5	20,1	39,6	44,03	93,1	6,9	3,4	17,4
353590 Paranapuã/SP	8,5	4.819,75	1,7	4,6		41,03	100,0	0,0	6,9	
314740 Paraopeba/MG	1,8						100,0	0,0	8,3	
353600 Parapuã/SP										31,5
353625 Parisi/SP			3,0	3,9	22,4	105,20				23,6
314750 Passabém/MG	11,9	11.534,25	2,8	0,0		137,72	100,0	0,0	0,0	
314760 Passa Quatro/MG			1,4	25,1	0,0	19,88				0,0
314790 Passos/MG	1,6	36.212,64	4,5	100,0		58,15	11,7	88,3	4,3	
314800 Patos de Minas/MG	2,2	26.272,27	4,6	99,8	16,9	57,74	9,5	90,5	4,6	9,7
314810 Patrocínio/MG	2,9						100,0	0,0	0,0	
330385 Paty do Alferes/RJ										7,1
314840 Paulistas/MG										
353670 Pederneiras/SP	3,9	44.009,51	10,0	0,0		172,91	100,0	0,0	6,5	
314875 Pedra Bonita/MG				3,3		84,25				
314890 Pedra do Indaiá/MG			2,0	0,0		79,13				
314900 Pedra Dourada/MG	5,3	52.922,95	4,9	0,0		281,08	100,0	0,0	14,3	
314910 Pedralva/MG				0,0	10,1	53,68				5,4
353710 Pedreira/SP	2,4	42.255,29	5,6	60,0		102,36	39,6	60,4	5,0	
353715 Pedrinhas Paulista/SP	2,8	10.724,62	0,7	6,2	37,4	30,20	100,0	0,0	14,3	11,3
314920 Pedrinópolis/MG			3,4	0,0	0,4	104,10				0,5
353730 Penápolis/SP	1,9	38.408,69	3,8	0,0	67,4	73,17	100,0	0,0	0,9	49,3
353740 Pereira Barreto/SP	2,9						100,0	0,0	5,9	6,4
353750 Pereiras/SP	3,2	29.307,56	3,3	55,1	19,8	93,02	100,0	0,0	6,2	18,5

TABELA In01 - INDICADORES GERAIS

ANO DE
REFERÊNCIA
2011

Município	Taxa de empregados por habitante urbano	Despesa por empregado	Incidência de despesas com RSU na prefeitura	Incidência de despesas com empresas contratadas	Autosuficiência financeira	Despesa per capita com RSU	Incidência de empregados próprios	Incidência de empreg. de empr. contrat. no total de empreg. no manejo	Incidência de empreg. admin. no total de empreg. no manejo	Receita arrecadada per capita com serviços de manejo
Código Nome/UF	Empreg./1000hab.	R\$/empregado.	%	%	%	R\$/habitante	%	%	%	R\$/Habitante
REGIÃO SUDESTE	I001	I002	I003	I004	I005	I006	I007	I008	I010	I011
315000 Pescador/MG	5,5						100,0	0,0	5,6	
330390 Petrópolis/RJ	2,7	36.341,38		60,0	189,3	97,59	92,6	7,4	1,3	184,7
353770 Piacatu/SP				0,0	19,0	61,80				11,7
353780 Piedade/SP				19,9		75,81				
315015 Piedade de Caratinga/MG	1,1						20,0	80,0	20,0	
353800 Pindamonhangaba/SP				81,8		96,75				
353810 Pindorama/SP	0,6	56.831,56	2,0	99,9		35,58	44,4	55,6	11,1	
315053 Pingo-D ÁGUA/MG	12,3						100,0	0,0	6,0	
353820 Pinhalzinho/SP				0,0	20,0	37,46				7,5
330395 Pinheiral/RJ	3,6						100,0	0,0	5,3	
353850 Piquete/SP				6,2		14,93				
315060 Piracema/MG	6,6	9.589,25	0,0	18,6		63,27	100,0	0,0	5,0	
353870 Piracicaba/SP	1,2	68.172,34		100,0		85,55	8,2	91,8	5,1	
330400 Piraí/RJ	5,4						73,4	26,6	1,8	
353880 Piraju/SP	4,1						97,2	2,8		
353900 Pirangi/SP	2,3						100,0	0,0	4,6	14,7
315090 Piranguçu/MG	3,9	21.107,10	1,9	4,2	4,6	83,10	100,0	0,0	0,0	3,8
315100 Piranguinho/MG				20,3	24,9	69,01				17,2
315120 Pirapora/MG	2,4	26.285,22	3,6	48,7	14,0	62,44	79,2	20,8	8,8	8,7
353920 Pirapozinho/SP			3,0	1,8	0,0	47,69				0,0
353930 Pirassununga/SP	1,3						100,0	0,0	0,0	15,1
353950 Pitangueiras/SP			3,0	88,6	27,6	46,85				13,0
353960 Planalto/SP	4,2						50,0	50,0	0,0	
353970 Platina/SP										
353980 Poá/SP			3,9	94,7	18,5	92,93				17,2
315180 Poços de Caldas/MG	1,6	21.138,04	1,8	45,0	103,6	34,67	79,7	20,3	0,4	35,9
353990 Poloni/SP										5,2
315200 Pompéu/MG			5,9	0,0	8,3	92,69				7,7
354010 Pongai/SP	5,8	12.928,97	2,3	1,9		75,48	100,0	0,0	11,8	
320425 Ponto Belo/ES	7,1	15.024,13	2,5	18,4		106,71	100,0	0,0	5,0	
315217 Ponto dos Volantes/MG	4,2	44.110,43	4,8	0,0	2,6	185,02	100,0	0,0	0,0	4,9
354040 Populina/SP	8,8	11.466,17	2,5	2,3	14,6	101,23	100,0	0,0	10,0	14,8
354050 Porangaba/SP	4,2						100,0	0,0	0,0	

TABELA In01 - INDICADORES GERAIS

ANO DE
REFERÊNCIA
2011

Município	Taxa de empregados por habitante urbano	Despesa por empregado	Incidência de despesas com RSU na prefeitura	Incidência de despesas com empresas contratadas	Autosuficiência financeira	Despesa per capita com RSU	Incidência de empregados próprios	Incidência de empreg. de empr. contrat. no total de empreg. no manejo	Incidência de empreg. admin. no total de empreg. no manejo	Receita arrecadada percapita com serviços de manejo
Código Nome/UF	Empreg./1000hab.	R\$/empregado.	%	%	%	R\$/habitante	%	%	%	R\$/Habitante
REGIÃO SUDESTE	I001	I002	I003	I004	I005	I006	I007	I008	I010	I011
330410 Porciúncula/RJ	6,9	9.698,64	2,9	0,0		67,20	100,0	0,0	4,1	
354060 Porto Feliz/SP	3,5	40.344,59		72,8		142,57	61,6	38,4	4,1	
354070 Porto Ferreira/SP	0,9						100,0	0,0	2,2	
315240 Poté/MG	5,9						100,0	0,0	5,4	
315250 Pouso Alegre/MG	2,6	35.668,43	5,1	100,0	24,5	93,24	27,8	72,2	3,2	22,8
354085 Pracinha/SP	3,5	19.730,00	1,4	2,4		69,37	100,0	0,0	0,0	
354100 Praia Grande/SP				65,2		126,01				
315280 Prata/MG	1,6	26.555,01	5,1	0,0	16,1	42,20	100,0	0,0	3,2	6,8
315300 Pratinha/MG	2,2						100,0	0,0	0,0	
354110 Presidente Alves/SP	5,3						100,0	0,0	16,7	7,4
315310 Presidente Bernardes/MG	8,6	8.571,43		0,0		73,39	100,0	0,0	7,1	
354130 Presidente Epitácio/SP	1,4	53.832,98	4,1	31,9	7,8	76,52	52,7	47,3	3,6	6,0
354140 Presidente Prudente/SP			6,2	100,0	121,7	73,59				89,6
354150 Presidente Venceslau/SP	1,1						100,0	0,0	7,7	10,6
330414 Queimados/RJ	0,8						0,0	100,0	0,0	
315380 Queluzito/MG	12,9	5.866,24	0,8	20,0	7,5	75,92	100,0	0,0	9,1	5,7
354200 Quintana/SP			4,2	1,0		82,49				
330415 Quissamã/RJ	10,7	33.710,65	2,5	95,6		359,38	2,1	97,9	8,4	
354210 Rafard/SP			0,9	0,0		18,14				
315400 Raul Soares/MG				7,3		57,90				
354230 Redenção da Serra/SP	3,2	10.057,49	0,7	10,8	13,7	31,91	100,0	0,0	0,0	4,4
354240 Regente Feijó/SP			2,2	22,0	30,3	42,32				12,8
354250 Reginópolis/SP	4,9	17.610,91		1,9		86,46	100,0	0,0	4,6	
315420 Resende Costa/MG			1,4	3,9	5,4	20,66				1,1
315440 Ressaquinha/MG	5,3	15.592,50	3,0	39,8		82,31	81,2	18,8	6,2	
315445 Riachinho/MG										
354310 Ribeirão Corrente/SP	3,2	10.112,73	1,1	11,9	8,0	32,51	100,0	0,0	0,0	2,6
354325 Ribeirão Grande/SP										3,0
354330 Ribeirão Pires/SP										
354340 Ribeirão Preto/SP	1,2	54.085,23	4,0	100,0	7,0	66,17	0,0	100,0	3,1	4,6
354360 Rifaina/SP	6,6						100,0	0,0	10,0	
354370 Rincão/SP	2,8	12.942,36		0,0	70,6	36,69	100,0	0,0	4,2	25,9
354380 Rinópolis/SP	2,6	14.964,08		32,4	4,9	38,21	100,0	0,0	4,6	1,9

TABELA In01 - INDICADORES GERAIS

ANO DE
REFERÊNCIA
2011

Município	Taxa de empregados por habitante urbano	Despesa por empregado	Incidência de despesas com RSU na prefeitura	Incidência de despesas com empresas contratadas	Autosuficiência financeira	Despesa per capita com RSU	Incidência de empregados próprios	Incidência de empreg. de empr. contrat. no total de empreg. no manejo	Incidência de empreg. admin. no total de empreg. no manejo	Receita arrecadada per capita com serviços de manejo
Código Nome/UF	Empreg./1000hab.	R\$/empregado.	%	%	%	R\$/habitante	%	%	%	R\$/Habitante
REGIÃO SUDESTE	I001	I002	I003	I004	I005	I006	I007	I008	I010	I011
320435 Rio Bananal/ES	4,8						100,0	0,0	3,0	9,6
330430 Rio Bonito/RJ	5,4	25.175,76	4,7	93,4	34,2	136,19	11,1	88,9	0,0	46,5
330440 Rio Claro/RJ	5,7						21,5	78,5	5,1	
354390 Rio Claro/SP	1,3	25.677,15	2,7	100,0		34,22	0,0	100,0	4,1	
330450 Rio das Flores/RJ	6,2	29.837,84	5,0	0,0	8,6	183,72	48,6	51,4	0,0	15,7
354400 Rio das Pedras/SP										
330455 Rio de Janeiro/RJ			6,7	28,2	98,0	148,08				145,2
315500 Rio Doce/MG	8,4						78,6	21,4	14,3	3,4
315510 Rio do Prado/MG	4,0						100,0	0,0	0,0	
354420 Riolândia/SP			2,4	19,8	13,2	60,01				7,9
315530 Rio Manso/MG	5,6						100,0	0,0	0,0	7,4
315570 Rio Piracicaba/MG				0,0		25,31				
315590 Rio Preto/MG	6,5	7.655,52	2,4	49,2	11,4	49,77	89,7	10,3	3,4	5,7
354350 Riversul/SP	2,7	13.007,74		3,9	9,0	35,20	100,0	0,0	8,3	3,2
315620 Rochedo de Minas/MG	7,3						100,0	0,0	7,1	
315630 Rodeiro/MG			4,1	68,4	6,4	67,37				4,3
354425 Rosana/SP			4,9	78,2		138,33				
354430 Roseira/SP										
354440 Rubiácea/SP	9,5	13.846,50	7,3	0,0		131,37	100,0	0,0	6,7	
354450 Rubinéia/SP	5,5						100,0	0,0	15,4	
315670 Sabará/MG										
315680 Sabinópolis/MG			6,0	0,0		23,42				
354470 Sagres/SP	8,8	15.015,17	3,5	2,2		132,22	100,0	0,0	18,8	
354480 Sales/SP	2,4	6.151,54		10,5	0,0	14,86	100,0	0,0	8,3	0,0
315700 Salinas/MG	1,3	23.741,10	2,5	0,0	100,0	30,77	100,0	0,0	2,5	30,8
354520 Salto/SP	2,0	17.303,71		100,0		33,72	16,5	83,5	2,4	
354530 Salto de Pirapora/SP	0,9	31.927,86		0,0		30,15	100,0	0,0	3,3	
354560 Santa Adélia/SP	2,4	37.668,04	4,1	19,8		88,47	100,0	0,0	6,2	
354580 Santa Bárbara D Oeste/SP	1,4	14.809,28	1,2	83,2		21,30	42,6	57,4	3,1	
354600 Santa Branca/SP			2,0	40,2	81,3	42,36				34,4
354610 Santa Clara D Oeste/SP	11,5	18.713,18	3,9	2,3	0,5	214,68	100,0	0,0	16,7	1,0
354620 Santa Cruz da Conceição/SP	3,3						100,0	0,0	11,1	
354630 Santa Cruz das Palmeiras/SP	1,8	23.602,10	3,3	5,2		43,46	100,0	0,0	5,6	

TABELA In01 - INDICADORES GERAIS

ANO DE
REFERÊNCIA
2011

Município	Taxa de empregados por habitante urbano	Despesa por empregado	Incidência de despesas com RSU na prefeitura	Incidência de despesas com empresas contratadas	Autosuficiência financeira	Despesa per capita com RSU	Incidência de empregados próprios	Incidência de empreg. de empr. contrat. no total de empreg. no manejo	Incidência de empreg. admin. no total de empreg. no manejo	Receita arrecadada percapita com serviços de manejo
Código Nome/UF	Empreg./1000hab.	R\$/empregado.	%	%	%	R\$/habitante	%	%	%	R\$/Habitante
REGIÃO SUDESTE	I001	I002	I003	I004	I005	I006	I007	I008	I010	I011
354650 Santa Ernestina/SP	4,9						92,0	8,0	0,0	5,6
354670 Santa Gertrudes/SP	2,0	31.086,21	2,4	100,0	0,0	62,63	54,6	45,4	0,0	0,0
354680 Santa Isabel/SP	1,8	46.241,86	3,7	1,7		83,24	100,0	0,0	4,2	
315770 Santa Juliana/MG										1,1
354690 Santa Lúcia/SP			1,2	41,3	11,1	20,38				2,2
315780 Santa Luzia/MG	0,8	32.513,40	2,5	97,3	40,2	27,29	2,3	97,7	8,2	11,0
354700 Santa Maria da Serra/SP	3,3	31.250,00	3,6	0,0	18,0	103,69	100,0	0,0	6,2	18,7
320455 Santa Maria de Jetibá/ES										
330460 Santa Maria Madalena/RJ	13,5	18.422,07	4,7	46,5	3,7	248,69	52,5	47,5	3,8	9,2
354710 Santa Mercedes/SP	6,1	22.847,58	3,8	2,3		139,26	100,0	0,0	13,3	
354720 Santana da Ponte Pensa/SP	6,5	13.325,59	1,1	6,6	13,1	86,05	100,0	0,0	0,0	11,3
315895 Santana do Paraíso/MG										
354740 Santa Rita D Oeste/SP	9,1	10.420,12	1,9	4,3		94,46	100,0	0,0	6,2	
354750 Santa Rita do Passa Quatro/SP	2,3	28.272,11		63,9		64,35	51,8	48,2	3,7	
315960 Santa Rita do Sapucaí/MG	1,8	15.314,27	2,0	0,0		28,41	100,0	0,0	8,2	
354760 Santa Rosa de Viterbo/SP	1,7	27.115,28	2,8	64,6		46,13	59,0	41,0	18,0	
315980 Santa Vitória/MG	5,4						2,4	97,6	4,9	
354780 Santo André/SP			4,0	100,0	59,0	88,38				52,1
354790 Santo Antônio da Alegria/SP	3,2	14.302,00	0,0	10,6		45,64	100,0	0,0	0,0	
354800 Santo Antônio de Posse/SP	0,9						100,0	0,0	5,9	
316030 Santo Antônio do Jacinto/MG	5,8	14.894,66	3,8	0,0		86,88	100,0	0,0	2,7	
316040 Santo Antônio do Monte/MG	0,7	18.000,00	0,6	0,0	111,1	12,08	100,0	0,0	0,0	13,4
354820 Santo Antônio do Pinhal/SP			2,2	6,0	13,5	79,66				10,8
316060 Santo Hipólito/MG	4,5	12.655,88		0,0	6,0	56,60	100,0	0,0	0,0	3,4
354840 Santópolis do Aguapeí/SP	1,4	14.112,31	0,7	0,0	159,9	20,32	100,0	0,0	16,7	32,5
354850 Santos/SP	2,0						2,6	97,4	3,8	69,0
316070 Santos Dumont/MG	0,8						100,0	0,0	11,4	
316080 São Bento Abade/MG	2,3						100,0	0,0	0,0	
354860 São Bento do Sapucaí/SP	4,8						100,0	0,0	0,0	
354870 São Bernardo do Campo/SP	1,3						2,8	97,2	4,7	55,4
316090 São Brás do Suaçuí/MG	5,4						100,0	0,0	11,8	
354880 São Caetano do Sul/SP	1,8						39,1	60,9	1,1	184,0
354890 São Carlos/SP			3,9	92,1		76,82				

TABELA In01 - INDICADORES GERAIS

ANO DE
REFERÊNCIA
2011

Município	Taxa de empregados por habitante urbano	Despesa por empregado	Incidência de despesas com RSU na prefeitura	Incidência de despesas com empresas contratadas	Autosuficiência financeira	Despesa per capita com RSU	Incidência de empregados próprios	Incidência de empreg. de empr. contrat. no total de empreg. no manejo	Incidência de empreg. admin. no total de empreg. no manejo	Receita arrecadada per capita com serviços de manejo
Código Nome/UF	Empreg./1000hab.	R\$/empregado.	%	%	%	R\$/habitante	%	%	%	R\$/Habitante
REGIÃO SUDESTE	I001	I002	I003	I004	I005	I006	I007	I008	I010	I011
316095 São Domingos das Dores/MG			1,3	3,6		46,02				
316105 São Félix de Minas/MG	12,5	11.160,97	3,9	0,0		139,11	100,0	0,0	7,7	
316110 São Francisco/MG										
316140 São Francisco do Glória/MG	3,2						100,0	0,0	0,0	
320470 São Gabriel da Palha/ES	6,1	15.611,39	5,1	51,2	15,4	95,06	50,0	50,0	5,3	14,6
316165 São Geraldo do Baixo/MG	8,9						100,0	0,0	0,0	
330490 São Gonçalo/RJ	0,8	51.731,04	7,8	100,0	0,1	42,16	0,7	99,3	2,2	0,1
316170 São Gonçalo do Abaeté/MG										
316190 São Gonçalo do Rio Abaixo/MG										
316220 São João Batista do Glória/MG	6,9	13.185,89	2,7	1,2	11,0	91,08	100,0	0,0	2,6	10,0
330500 São João da Barra/RJ	13,0						3,6	96,4	10,6	
354910 São João da Boa Vista/SP	2,3						10,8	89,2	4,3	
354925 São João de Iracema/SP	4,1						33,3	66,7	0,0	
316250 São João del Rei/MG	0,9	38.510,36	4,8	77,9		33,58	67,1	32,9	5,7	
330510 São João de Meriti/RJ	0,5						74,7	25,3		
316265 São João do Pacuí/MG	9,3	12.366,67	9,4	0,0		114,98	100,0	0,0	5,6	
316280 São João Evangelista/MG										
354940 São Joaquim da Barra/SP										
354970 São José do Rio Pardo/SP										
354980 São José do Rio Preto/SP	1,1	64.495,56	3,1	99,5		70,31	0,7	99,3	0,7	
354990 São José dos Campos/SP			5,5	4,5	9,8	108,25				10,6
330515 São José do Vale do Rio Preto/RJ	4,3	14.110,26	1,2	0,0		60,66	100,0	0,0	0,0	
316370 São Lourenço/MG	1,6						0,0	100,0	0,0	43,9
354995 São Lourenço da Serra/SP	2,5	47.974,48	7,4	34,4	7,8	119,53	100,0	0,0	12,5	9,3
355000 São Luís do Paraitinga/SP	5,8	12.000,00	1,9	2,8		69,91	100,0	0,0	2,8	
355010 São Manuel/SP	1,4						100,0	0,0	5,7	
320490 São Mateus/ES	2,8						0,0	100,0	3,4	15,1
316380 São Miguel do Anta/MG	8,8						100,0	0,0	9,1	
355030 São Paulo/SP	1,1	85.308,30	4,8	99,6		96,50	2,0	98,0	7,7	
330520 São Pedro da Aldeia/RJ				100,0		97,87				
355050 São Pedro do Turvo/SP	4,8						100,0	0,0	4,0	7,5
355060 São Roque/SP			3,3	99,2	40,6	53,76				21,8
320495 São Roque do Canaã/ES	4,8	16.564,31	2,3	0,0	3,4	79,61	100,0	0,0	7,4	2,7

TABELA In01 - INDICADORES GERAIS

ANO DE
REFERÊNCIA
2011

Município	Taxa de empregados por habitante urbano	Despesa por empregado	Incidência de despesas com RSU na prefeitura	Incidência de despesas com empresas contratadas	Autosuficiência financeira	Despesa per capita com RSU	Incidência de empregados próprios	Incidência de empreg. de empr. contrat. no total de empreg. no manejo	Incidência de empreg. admin. no total de empreg. no manejo	Receita arrecadada per capita com serviços de manejo
Código Nome/UF	Empreg./1000hab.	R\$/empregado.	%	%	%	R\$/habitante	%	%	%	R\$/Habitante
REGIÃO SUDESTE	I001	I002	I003	I004	I005	I006	I007	I008	I010	I011
355070 São Sebastião/SP	2,7						0,0	100,0		
355080 São Sebastião da Grama/SP	2,1						100,0	0,0	5,9	
316447 São Sebastião do Anta/MG	3,0						100,0	0,0	0,0	
316470 São Sebastião do Paraíso/MG	1,1						10,6	89,4	6,1	
316500 São Tiago/MG	1,1	18.036,33	1,5	4,0	9,9	19,12	100,0	0,0	11,1	1,9
355100 São Vicente/SP										
316530 São Vicente de Minas/MG	4,0	14.920,62	3,3	0,0	6,2	59,73	100,0	0,0	0,0	3,7
316540 Sapucaí-Mirim/MG	3,9	12.574,67		21,9	26,5	49,38	100,0	0,0	6,7	13,1
316553 Sarzedo/MG	3,3	15.220,47	2,9	44,9	7,9	50,00	61,6	38,4	7,0	4,0
316560 Senador Cortes/MG	4,6	10.512,08	0,9	0,0	2,2	48,67	100,0	0,0	0,0	1,0
316590 Senador Modestino Gonçalves/MG										
316600 Senhora de Oliveira/MG	4,9	10.141,06	1,6	0,0	3,0	49,80	100,0	0,0	0,0	1,5
316640 Seritinga/MG	6,7						100,0	0,0	10,0	2,3
320500 Serra/ES			9,5	100,0	8,0	140,36				11,2
316670 Serra dos Aimorés/MG	2,8						100,0	0,0	5,3	
355150 Serrana/SP	1,1	56.558,14	3,5	58,9		62,45	88,4	11,6	4,6	
355160 Serra Negra/SP			3,3	0,0	84,1	61,01				51,3
316690 Serrania/MG	2,9						100,0	0,0	0,0	1,1
316695 Serranópolis de Minas/MG			2,5	24,6	2,2	141,21				3,0
316710 Serro/MG	2,1	15.373,52	1,9	60,3	3,6	32,21	37,0	63,0	7,4	1,2
355170 Sertãozinho/SP	1,8						0,0	100,0	2,0	41,3
355180 Sete Barras/SP	3,9						50,0	50,0	3,6	
316720 Sete Lagoas/MG	1,2	56.487,16		100,0		68,49	3,1	96,9	3,1	
355200 Silveiras/SP				7,2		37,58				
316750 Simão Pereira/MG	6,7						70,0	30,0	0,0	
355210 Socorro/SP	2,3						100,0	0,0	3,4	
316780 Soledade de Minas/MG	4,5						100,0	0,0	5,9	5,2
355220 Sorocaba/SP	1,3	59.657,97	4,6	100,0	69,7	75,11	0,0	100,0	2,2	52,4
355230 Sud Mennucci/SP	3,6	27.632,23	2,7	78,8	6,0	99,40	56,5	43,5	8,7	5,9
355240 Sumaré/SP	0,4	51.237,09	3,8	93,4		23,26	33,0	67,0	10,1	
355255 Suzanópolis/SP	9,6	13.067,91	2,3	1,6	36,8	125,60	100,0	0,0	4,6	46,2
355250 Suzano/SP	1,1	71.159,74		100,0		81,25	0,0	100,0	3,4	
355260 Tabapuã/SP	6,1	12.230,38	3,6	0,0	25,1	75,13	100,0	0,0	6,2	18,9

TABELA In01 - INDICADORES GERAIS

ANO DE
REFERÊNCIA
2011

Município	Taxa de empregados por habitante urbano	Despesa por empregado	Incidência de despesas com RSU na prefeitura	Incidência de despesas com empresas contratadas	Autosuficiência financeira	Despesa per capita com RSU	Incidência de empregados próprios	Incidência de empreg. de empr. contrat. no total de empreg. no manejo	Incidência de empreg. admin. no total de empreg. no manejo	Receita arrecadada per capita com serviços de manejo
Código Nome/UF	Empreg./1000hab.	R\$/empregado.	%	%	%	R\$/habitante	%	%	%	R\$/Habitante
REGIÃO SUDESTE	I001	I002	I003	I004	I005	I006	I007	I008	I010	I011
355270 Tabatinga/SP	2,0						100,0	0,0	0,0	6,8
355280 Taboão da Serra/SP				100,0		136,48				
355290 Taciba/SP	7,4						100,0	0,0	11,1	
316800 Taiobeiras/MG	2,9	18.067,23	3,1	0,0		52,17	100,0	0,0	2,7	
355330 Tambauí/SP	1,9	19.222,50	2,0	3,4		36,67	100,0	0,0	2,6	
316805 Taparuba/MG	8,6						100,0	0,0	8,3	
316820 Tapirai/MG	12,9	2.976,43		0,5		38,44	100,0	0,0	7,1	
355350 Tapirai/SP	2,1	8.836,17	0,7	0,0	60,5	18,61	100,0	0,0	8,3	11,3
355370 Taquaritinga/SP			1,5	5,8	44,3	22,15				9,8
355380 Taquarituba/SP	1,9	22.994,59	2,8	0,0		43,41	100,0	0,0	10,8	
355385 Taquarivaí/SP	6,3	12.006,67		0,0	0,7	76,10	100,0	0,0	0,0	0,5
355390 Tarabai/SP	3,1						100,0	0,0	5,3	
355395 Tarumã/SP	5,3	17.870,61	3,7	57,5		94,58	30,8	69,2	3,1	
355400 Tatuí/SP	1,3						71,8	28,2	1,5	
355410 Taubaté/SP	2,9	58.317,96	8,5	62,0		168,64	72,2	27,8	9,0	
316860 Teófilo Otoni/MG			2,4	97,0	25,3	34,40				8,7
330580 Teresópolis/RJ										
355460 Timburi/SP	7,8	17.529,33		67,8		136,95	46,7	53,3	0,0	
316900 Tocantins/MG	2,4	15.165,70		59,9		36,28	51,6	48,4	9,7	
355465 Torre de Pedra/SP	6,1	8.471,11	1,2	3,7	24,3	51,69	88,9	11,1	11,1	12,6
355475 Trabiju/SP	12,6						100,0	0,0	0,0	
355480 Tremembé/SP	1,8	32.272,73	3,0	11,7	14,1	57,01	66,7	33,3	9,1	8,0
316930 Três Corações/MG			4,4	94,1	22,9	56,30				12,9
355490 Três Fronteiras/SP	7,4						100,0	0,0	5,9	5,8
316935 Três Marias/MG	2,6	26.478,32	3,5	0,0		69,15	100,0	0,0	1,4	
316940 Três Pontas/MG										
355520 Turiúba/SP	5,7						100,0	0,0	11,1	11,6
317010 Uberaba/MG			5,4	78,2	39,4	73,67				29,1
317020 Uberlândia/MG	2,5	37.007,74	4,5	88,6	18,7	93,00	19,3	80,7	9,7	17,4
355550 Ubirajara/SP										
317030 Umburatiba/MG	14,2	11.458,18	3,3	0,0		162,53	100,0	0,0	0,0	
317040 Unai/MG	2,4	20.209,42		70,0	34,5	48,28	61,3	38,7	1,3	16,6
317043 União de Minas/MG										

TABELA In01 - INDICADORES GERAIS

ANO DE
REFERÊNCIA
2011

Município	Taxa de empregados por habitante urbano	Despesa por empregado	Incidência de despesas com RSU na prefeitura	Incidência de despesas com empresas contratadas	Autosuficiência financeira	Despesa per capita com RSU	Incidência de empregados próprios	Incidência de empreg. de empr. contrat. no total de empreg. no manejo	Incidência de empreg. admin. no total de empreg. no manejo	Receita arrecadada percapita com serviços de manejo
Código Nome/UF	Empreg./1000hab.	R\$/empregado.	%	%	%	R\$/habitante	%	%	%	R\$/Habitante
REGIÃO SUDESTE	I001	I002	I003	I004	I005	I006	I007	I008	I010	I011
355580 Urânia/SP	3,9	7.125,83	1,6	3,8		27,79	100,0	0,0	3,4	
355590 Uru/SP	14,0						100,0	0,0	6,7	5,4
317047 Uruana de Minas/MG										4,7
317052 Urucuia/MG	5,4	5.720,87	0,9	41,4	0,8	30,85	91,2	8,8	8,8	0,2
355620 Valinhos/SP	2,6	28.420,12	3,4	89,3	86,0	75,33	12,4	87,6	6,9	64,8
355630 Valparaíso/SP			20,0	100,0	4,7	61,32				2,9
355645 Vargem Grande Paulista/SP										
317070 Varginha/MG	1,3						66,9	33,1	2,6	5,8
330615 Varre-Sai/RJ			2,6	4,8	0,0	102,25				0,0
330620 Vassouras/RJ	5,4						79,4	20,6		
320506 Venda Nova do Imigrante/ES	2,1	18.803,11	1,7	0,0	18,7	39,99	100,0	0,0	6,2	7,5
317115 Vermelho Novo/MG	7,0						100,0	0,0	7,7	
317120 Vespasiano/MG	1,8						100,0	0,0	8,3	0,0
320510 Viana/ES										
317130 Viçosa/MG	1,6						100,0	0,0	3,8	34,7
317140 Vieiras/MG	6,0						100,0	0,0	0,0	
320520 Vila Velha/ES	0,9						6,6	93,4	2,6	2,3
355670 Vinhedo/SP	4,5	68.998,34	9,9	100,0	22,2	308,58	0,0	100,0	2,5	68,5
355680 Viradouro/SP	2,3	12.853,85		63,4	61,6	29,68	46,2	53,8	12,8	18,3
317160 Virgem da Lapa/MG	5,3						97,2	2,8	2,8	
317170 Virgínia/MG	3,3	18.164,38		3,1		60,02	100,0	0,0	0,0	
317200 Visconde do Rio Branco/MG	4,7	22.000,00	8,0	0,0	17,5	104,04	100,0	0,0	1,3	18,2
320530 Vitória/ES	3,1	70.782,38	7,9	95,4	28,0	220,36	11,5	88,5	10,1	61,6
355695 Vitória Brasil/SP	11,1	10.357,14	2,7	3,5	5,6	115,16	100,0	0,0	12,5	6,5
317210 Volta Grande/MG	4,2	10.625,00	8,5	73,5		44,61	6,2	93,8	18,8	
330630 Volta Redonda/RJ	2,2	27.065,96	5,5	84,8		60,01	17,1	82,9	3,5	
355700 Votorantim/SP										37,1
355710 Votuporanga/SP	1,1	45.796,98	3,9	100,0		49,66	0,0	100,0	3,3	
355715 Zacarias/SP	10,8						100,0	0,0	5,0	

TABELA In02
INDICADORES SOBRE COLETA DE RESÍDUOS SÓLIDOS DOMICILIARES E
PÚBLICOS

TABELA In02 - INDICADORES SOBRE COLETA DE RESÍDUOS SÓLIDOS DOMICILIARES E PÚBLICOS

ANO DE
REFERÊNCIA
2011

Município		Tx. Cobertura de coleta RDO relativo a Pop. total	Tx. cobertura de coleta RDO relativo a Pop. urbana	Tx. de terceirização da coleta	Produtividade média de coletadores motoristas	Tx. de motoristas e coletadores por hab. urbano	Massa RDO+RPU col. per capita (hab. urbano)	Massa RDO coleta per capita (hab. atendido)	Custo unitário da coleta	Incidência do custo da coleta no custo tot. do manejo	Incidência de emp. da coleta no total de emp. no manejo	Tx. de RCD colet. Pref. sobre (RDO + RPU)	Tx. de RPU sobre RDO	Massa (RDO + RPU)col. em rel. á pop. total atendida	Massa RCD em relação a pop. urbana
Código	Nome/UF	%	%	%	Km/(emp. x dia)	Emp./1000hab	Kg/(hab. x dia)	Kg/(hab. x dia)	R\$/t	%	%	%	%	%	%
REGIÃO SUDESTE		I015	I016	I017	I018	I019	I021	I022	I023	I024	I025	I026	I027	I028	I029
310040	Acaiaca/MG	76,1	100,0	0,0	149,1	1,2	0,2		107,63	20,3	30,0				0,1
310050	Açucena/MG	47,2	99,8	7,2			1,2								1,2
350020	Adolfo/SP	100,0	100,0	35,0	1.218,3	0,9	1,0	0,5	251,71	73,3	17,6		67,2		0,9
320010	Afonso Cláudio/ES	61,3	100,0	0,0	1.474,6	0,8	1,0				16,7				0,9
310070	Água Comprida/MG	89,1	100,0	0,0	117,4	2,6	0,3	0,2			28,6	40,8	2,1		0,2
350030	Aguaí/SP	90,2	100,0	0,0	763,5	0,6	0,4	0,4	332,58	100,0	82,6	0,1	7,5		0,4
310080	Aguanil/MG	57,8	100,0	0,0	411,3	1,7	0,6	0,6	190,05	86,4	100,0	58,2	7,3		0,6
350040	Águas da Prata/SP	91,9	98,5	4,9	2.196,0	0,4	0,9	0,7	21,88	15,5	7,5	1,7	28,4		0,8
350055	Águas de Santa Bárbara/SP	100,0	100,0	0,0			1,3	0,6	259,71	86,8			64,5		1,0
310090	Águas Formosas/MG	77,5	100,0	0,0	796,2	0,4	0,2	0,2			16,1		1,0		0,2
310110	Aimorés/MG	78,9	100,0	0,0	560,7	0,8	0,4				11,4	33,6			0,4
310160	Alfenas/MG	100,0	100,0	93,6	2.878,4	0,3	0,6	0,6	115,13	43,5	21,4		6,8		0,6
320030	Alfredo Chaves/ES	95,0	100,0	41,9	554,8	1,7	0,8				12,6	261,8			0,4
310200	Alterosa/MG	72,6	89,6	0,0			0,5					17,6			0,5
350110	Alto Alegre/SP	100,0	100,0	21,8	3.828,5	0,9	3,9	2,2			15,0	65,3	42,9		3,1
315350	Alto Jequitibá/MG	51,7	93,4	0,0	594,2	0,7	0,4	0,3			20,0	89,6	27,4		0,4
320035	Alto Rio Novo/ES	58,2	100,0	0,0	293,9	2,3	0,6				16,7	38,0			0,6
350115	Alumínio/SP	100,0	100,0	100,0	2.281,9	0,7	1,4		76,60	34,8	18,5	132,1			1,2
350130	Álvares Machado/SP	99,7	100,0	56,3	1.022,1	0,9	0,8	0,4			41,7	18,2	114,5		0,8
350150	Alvinlândia/SP	99,6	92,4	1,2	426,0	2,2	0,8				46,2	118,5			0,7
310240	Alvorada de Minas/MG	40,9	100,0	0,0	291,5	2,8	0,7		153,37		23,5				0,7
350160	Americana/SP	100,0	100,0	0,0	1.627,8	0,6	0,8		141,81	64,6	19,3				0,8
350170	Américo Brasiliense/SP	99,2	100,0	80,0	2.757,2	0,3	0,6		137,38	75,2	18,8				0,6
350190	Amparo/SP	100,0	100,0	61,9	1.404,0	0,8	1,0	0,8	116,43	42,6	33,6		0,7		0,8
310260	Andradas/MG	85,1	17,7	0,0	1.996,8	0,8	1,3	1,2	18,33	60,0	42,3		1,8		1,2
310280	Andrelândia/MG	80,6	100,0	100,0	1.916,9	0,3	0,5		77,17	29,8	7,0	7,2			0,5
350220	Angatuba/SP	100,0	100,0	17,3	722,3	0,6	0,4	0,3	70,74	42,4	26,5	44,7	0,8		0,3
330010	Angra dos Reis/RJ	100,0	100,0	100,0	2.635,8	0,9	2,0		84,27	41,8	21,9	40,4			1,9
350230	Anhembi/SP	84,5	98,5	0,0	519,3	0,7	0,3	0,3			23,1	97,4	2,6		0,3
310310	Antônio Prado de Minas/MG	72,2	100,0	0,0	319,5	3,0	0,8	0,5	166,77			50,0	50,0		0,7
350250	Aparecida/SP	98,5	100,0	4,7	1.004,9	0,8	0,7		176,38	76,0	53,8				0,7
350260	Aparecida D Oeste/SP	81,9	100,0	0,0	284,4	0,8	0,2				21,4	0,8			0,2
350270	Apiaí/SP	100,0	100,0	2,6	587,2	1,6	0,8		188,61	100,0	100,0	0,6			0,6
															9,9

TABELA In02 - INDICADORES SOBRE COLETA DE RESÍDUOS SÓLIDOS DOMICILIARES E PÚBLICOS

ANO DE
REFERÊNCIA
2011

Município		Tx. Cobertura de coleta RDO relativo a Pop. total	Tx. cobertura de coleta RDO relativo a Pop. urbana	Tx. de terceirização da coleta	Produtividade média de coletores motoristas	Tx. de motoristas e coletores por hab. urbano	Massa RDO+RPU col. per capita (hab. urbano)	Massa RDO coleta per capita (hab. atendido)	Custo unitário da coleta	Incidência do custo da coleta no custo tot. do manejo	Incidência de emp. da coleta no total de emp. no manejo	Tx. de RCD colet. Pref. sobre (RDO + RPU)	Tx. de RPU sobre RDO	Massa (RDO + RPU)col. em rel. á pop. total atendida	Massa RCD em relação a pop. urbana
Código	Nome/UF	%	%	%	Km/(emp. x dia)	Emp./1000hab	Kg/(hab. x dia)	Kg/(hab. x dia)	R\$/t	%	%	%	%	%	%
REGIÃO SUDESTE		I015	I016	I017	I018	I019	I021	I022	I023	I024	I025	I026	I027	I028	I029
350280	Araçatuba/SP	100,0	100,0	100,0	2.988,6	0,3	0,9		95,32	87,0	47,6	49,9		0,8	625,7
310350	Araguari/MG	86,0	92,1	100,0	4.792,3	0,2	0,8	0,9	52,00	19,8	17,9		0,0	0,9	
350310	Arandu/SP	99,9	99,9	29,4	181,0	3,9	0,6		149,91	57,1		9,4		0,5	
350315	Arapeí/SP	75,2	100,0	0,0	340,8	1,6	0,5				17,6	5,6		0,5	
310375	Araporã/MG	100,0	100,0	0,0	2.200,8	1,0	1,9	1,8	23,50	14,5	16,7		0,0	1,8	
350320	Araraquara/SP	100,0	100,0	100,0	3.483,4	0,2	0,7		47,06	40,6	14,7	46,8		0,7	729,3
350335	Arco-Íris/SP	57,0	100,0	7,6	78,3	2,8	0,2	0,2			33,3	1,3	24,2	0,2	
330025	Arraial do Cabo/RJ	100,0	100,0	0,0			0,2	0,2					15,2	0,2	
350380	Artur Nogueira/SP	100,0	98,1	100,0	2.336,7	0,5	1,0		151,85	88,2	28,6	1,4		0,9	14,7
350390	Arujá/SP	100,0	100,0	100,0	2.378,0	0,5	1,0				21,1			0,9	
350400	Assis/SP	99,2	98,3	100,0			0,9	0,9					0,0	0,9	
350410	Atibaia/SP	95,0	100,0	94,2	1.903,7	0,5	0,9	0,8	204,39		21,0		6,2	0,8	
320070	Atilio Vivacqua/ES	100,0	100,0	2,0	1.626,8	0,8	1,1				13,5			0,7	
350440	Avanhandava/SP	84,5	100,0	0,0	948,9	0,4	0,3	0,3	101,99		14,8	8,4	0,0	0,3	
350460	Bady Bassitt/SP	100,0	100,0	99,9	10.519,2	0,2	2,0	1,8	58,17	62,7	100,0		0,1	1,8	
320080	Baixo Guandu/ES	96,0	100,0	100,0	1.459,7	0,7	0,9	0,7	146,60	42,8	16,7	2,7	0,1	0,7	35,4
350470	Balbinos/SP	93,9	100,0	0,0	740,6	5,6	3,6	0,8	65,70		63,6	116,8	42,9	1,2	
350500	Barão de Antonina/SP	61,4	62,9	14,6	498,4	1,6	0,8		69,61	22,0	20,0			0,8	
310540	Barão de Cocais/MG	100,0	100,0	4,5	891,4	0,8	0,6		112,42	32,1	13,0	0,2		0,6	
310560	Barbacena/MG	100,0	100,0	0,0		0,0	0,5				0,0			0,5	
350520	Bariri/SP	94,9	100,0	93,6	2.767,0	0,4	0,9	0,7	11,83	25,6	30,0		36,8	0,9	
350535	Barra do Chapéu/SP	95,0	100,0	0,0	476,7	3,2	1,3		139,68	73,7	45,4			0,4	
330030	Barra do Piraí/RJ	99,5	92,0	69,4	4.095,3	0,2	0,8	0,6	95,19	66,9	22,4	15,3	44,2	0,8	59,2
330040	Barra Mansa/RJ	99,7	97,2	100,0	5.894,3	0,4	1,8	1,8	29,16	37,8	21,0	99,2	0,0	1,8	877,3
350570	Barueri/SP	100,0	100,0	100,0	5.065,4	0,2	1,0		76,23	20,1	13,3	63,1		1,0	
350580	Bastos/SP	86,1	100,0	0,0	1.467,2	0,4	0,6	0,6	61,36	72,6	40,0	136,1	0,2	0,6	355,7
350590	Batatais/SP	88,4	100,0	4,3	2.571,9	0,4	0,8	0,8			31,6		0,6	0,8	
350600	Bauru/SP	100,0	100,0	3,0	1.623,6	0,5	0,7		74,94	65,3	46,6			0,7	
310610	Belmiro Braga/MG	100,0	100,0	100,0	152,3	2,7	0,4				42,9	0,7		0,1	
310620	Belo Horizonte/MG	95,0	95,0	92,3	2.408,7	0,4	0,8	0,7	75,91	20,3	24,5	55,5	21,4	0,9	
310640	Belo Vale/MG	59,6	100,0	0,0	575,1	1,5	0,8		130,94	47,3	13,5			0,6	
350620	Bento de Abreu/SP	91,4	100,0	15,8	1.301,4	1,2	1,6	1,3	83,85	33,9	15,0	55,1	20,8	1,6	
350630	Bernardino de Campos/SP	89,6	100,0	0,0			0,5							0,5	

TABELA In02 - INDICADORES SOBRE COLETA DE RESÍDUOS SÓLIDOS DOMICILIARES E PÚBLICOS

ANO DE
REFERÊNCIA
2011

Município	Tx. Cobertura de coleta RDO relativo a Pop. total	Tx. cobertura de coleta RDO relativo a Pop. urbana	Tx. de terceirização da coleta	Produtividade média de coletadores motoristas	Tx. de motoristas e coletadores por hab. urbano	Massa RDO+RPU col. per capita (hab. urbano)	Massa RDO coleta per capita (hab. atendido)	Custo unitário da coleta	Incidência do custo da coleta no custo tot. do manejo	Incidência de emp. da coleta no total de emp. no manejo	Tx. de RCD colet. Pref. sobre (RDO + RPU)	Tx. de RPU sobre RDO	Massa (RDO + RPU)col. em rel. á pop. total atendida	Massa RCD em relação a pop. urbana	
Código	Nome/UF	%	%	%	Km/(emp. x dia)	Emp./1000hab	Kg/(hab. x dia)	R\$/t	%	%	%	%	%	%	
REGIÃO SUDESTE		I015	I016	I017	I018	I019	I021	I022	I023	I024	I025	I026	I027	I028	I029
310660	Bertópolis/MG	60,7	100,0	0,0	1.747,0	1,1	1,6	27,43	41,3	33,3	3,0			1,6	
310670	Betim/MG	99,4	100,0	100,0	2.207,4	0,3	0,6	94,73	41,5	21,4	108,8			0,6	350,1
350640	Bilac/SP	92,0	100,0	2,6	1.384,4	0,9	1,1	1,1	37,45	55,6	37,5	112,4	4,7	1,1	
310700	Biquinhas/MG	100,0	100,0	47,8			0,4							0,2	
350650	Birigui/SP	100,0	100,0	0,0	2.172,5	0,5	0,9			48,5				0,8	
350660	Biritiba-Mirim/SP	83,1	72,6	16,4	1.396,6	0,6	0,8	0,8	68,31	74,6	27,4		1,7	0,8	
310710	Boa Esperança/MG	83,6	80,0	0,0	2.719,0	0,6	1,4	1,1	45,39	79,6	43,2		20,0	1,4	
350670	Boa Esperança do Sul/SP	100,0	100,0	0,0			0,7							0,6	
350690	Bofete/SP	100,0	100,0	0,0	1.034,4	0,6	0,6	117,90	61,4	19,0	13,0			0,4	
350700	Boituva/SP	92,0	97,3	92,3	989,6	1,2	1,1	0,9	82,78	33,2	32,9		30,1	1,1	
330050	Bom Jardim/RJ	60,3	100,0	0,7	1.722,9	1,2	1,7	1,4	48,93	43,6	35,3	0,7	20,3	1,7	
330060	Bom Jesus do Itabapoana/RJ	87,3	12,2	0,0	447,4	0,4	0,2	0,1			8,8	5,1	24,4	0,2	3,6
350715	Bom Sucesso de Itararé/SP	100,0	100,0	0,0	1.150,2	1,2	1,2			25,0	0,7			0,8	5,3
310810	Bonfim/MG	58,7	90,1	0,0	359,4	1,2	0,4	315,58	77,5	33,3				0,3	
310825	Bonito de Minas/MG	21,4	82,1	0,0	2.300,3	0,9	1,8	1,4	41,17	42,6	28,6		33,3	1,9	
350730	Boracéia/SP	100,0	100,0	12,7	881,8	0,8	0,7	0,5	93,03	91,2	100,0	52,7	23,4	0,6	
350745	Borebi/SP	100,0	100,0	0,0	334,4	1,5	0,4	0,2			23,1		63,5	0,4	
310840	Botelhos/MG	100,0	100,0	0,0			0,6	168,30			0,8			0,5	
350750	Botucatu/SP	96,3	93,4	100,0	1.614,1	0,4	0,6	0,5	56,87	33,4	20,2		6,1	0,6	
350760	Bragança Paulista/SP	100,0	100,0	100,0	2.322,0	0,6	1,1	51,79	33,1	32,8				1,1	
310855	Brasilândia de Minas/MG	87,0	100,0	0,0	707,4	0,6	0,4	0,4			28,6	54,2	2,5	0,4	
310870	Brás Pires/MG	47,9	100,0	0,0	857,3	1,4	1,0	52,17	30,4	27,3	149,1			1,0	
350770	Braúna/SP	100,0	100,0	1,7	1.305,0	2,0	2,3	51,37	96,1	90,0	92,9			2,0	
350780	Brodowski/SP	97,6	100,0	0,0	2.870,2	0,8	2,0	2,0	27,51	60,1	48,6		0,0	2,0	
350790	Brotas/SP	100,0	100,0	85,4	1.638,1	0,6	1,0	0,8	60,41	60,8	39,3	3,8	3,8	0,8	
310900	Brumadinho/MG	98,4	98,4	3,7		0,0	1,0				0,0			0,9	
310910	Bueno Brandão/MG	100,0	100,0	0,0	1.853,0	0,5	0,8	0,4	41,42	39,9	25,0	16,6	20,8	0,4	
310920	Buenópolis/MG	85,0	90,0	0,0	204,5	2,3	0,4				100,0	0,2		0,4	
310925	Bugre/MG	88,4	100,0	0,0			0,5	162,71	48,0		11,9			0,2	35,9
350800	Buri/SP	80,5	99,3	0,0	91,8	5,0	0,4	0,4	389,79	100,0	100,0	1,0	4,6	0,4	
350810	Buritama/SP	100,0	100,0	5,7	1.186,7	0,5	0,5				25,9			0,5	
310940	Buritizeiro/MG	99,7	89,9	100,0	2.317,7	0,2	0,5	0,5			20,0	99,7	0,0	0,5	
310945	Cabeceira Grande/MG	82,1	100,0			0,6		0,4		12,7	25,0		0,0		

TABELA In02 - INDICADORES SOBRE COLETA DE RESÍDUOS SÓLIDOS DOMICILIARES E PÚBLICOS

ANO DE
REFERÊNCIA
2011

Município	Tx. Cobertura de coleta RDO relativo a Pop. total	Tx. cobertura de coleta RDO relativo a Pop. urbana	Tx. de terceirização da coleta	Produtividade média de coletadores motoristas	Tx. de motoristas e coletadores por hab. urbano	Massa RDO+RPU col. per capita (hab. urbano)	Massa RDO coleta per capita (hab. atendido)	Custo unitário da coleta	Incidência do custo da coleta no custo tot. do manejo	Incidência de emp. da coleta no total de emp. no manejo	Tx. de RCD colet. Pref. sobre (RDO + RPU)	Tx. de RPU sobre RDO	Massa (RDO + RPU)col. em rel. à pop. total atendida	Massa RCD em relação a pop. urbana
Código Nome/UF	%	%	%	Km/(emp. x dia)	Emp./1000hab	Kg/(hab. x dia)	Kg/(hab. x dia)	R\$/t	%	%	%	%	%	%
REGIÃO SUDESTE	I015	I016	I017	I018	I019	I021	I022	I023	I024	I025	I026	I027	I028	I029
330070 Cabo Frio/RJ	100,0	100,0	69,1	647,0	2,8	1,5	0,8	370,37	60,0	28,6	1,2	42,1	1,2	13,9
310970 Cachoeira de Minas/MG	72,3	28,2	66,7	134,2	0,7	0,2	0,2			26,3	0,3	1,6	0,2	
350860 Cachoeira Paulista/SP	81,7	100,0	100,0	2.587,9	0,3	0,7	0,7	144,44		22,9		5,3	0,7	
330080 Cachoeiras de Macacu/RJ	100,0	100,0	100,0	2.351,4	0,3	0,6		329,66	97,1	21,4			0,6	
320120 Cachoeiro de Itapemirim/ES	100,0	99,9	100,0	2.239,9	0,3	0,7	0,6			35,1	18,3	0,2	0,6	65,0
350870 Caconde/SP	69,5	100,0	2,6	1.627,3	0,7	1,0		45,96	40,5	18,8			1,0	
311000 Caeté/MG	100,0	100,0	77,9	2.290,4	0,3	0,6	0,4	124,33	41,0	5,0		28,4	0,5	
350880 Cafelândia/SP	100,0	100,0	0,0	1.380,2	0,7	0,8	0,6	55,56	69,0	47,6		20,0	0,7	
311010 Caiana/MG	75,0	100,0	0,0			0,2	0,2					9,5	0,2	
350900 Caieiras/SP	100,0	100,0	100,0	3.945,0	0,3	0,9	0,7	105,23	68,3	46,9		21,4	0,9	
350930 Cajobi/SP	100,0	100,0	0,0	1.849,8	0,5	0,9	0,8			55,6		0,5	0,8	
311020 Cajuri/MG	64,4	100,0	0,0	194,1	1,9	0,3		184,30	21,8	22,2	118,5		0,3	
330090 Cambuci/RJ	76,2	100,0	52,1	8.338,7	0,4	2,5	2,5	44,64	100,0	10,8		0,0	2,5	
350950 Campinas/SP	98,3	98,0	99,9	2.180,6	0,4	0,8		100,38	38,4	26,6			0,8	
311120 Campo Belo/MG	100,0	100,0	2,2	1.524,0	0,4	0,6		103,44	61,0	33,9			0,5	
311140 Campo Florido/MG	75,8	100,0	91,8	1.112,6	0,8	0,7	0,7	99,28	38,4	13,8	6,9	9,0	0,7	
350960 Campo Limpo Paulista/SP	100,0	100,0	100,0	1.906,7	0,4	0,6		101,88	63,6	65,9	10,8		0,6	
330100 Campos dos Goytacazes/RJ	97,8	100,0	100,0			0,8	0,7				98,5	13,0	0,8	
350990 Cananéia/SP	93,0	100,0	7,3			0,8	0,8	156,58	48,8		0,0	0,1	0,8	
350995 Canas/SP	92,8	100,0	0,0	423,3	1,0	0,4	0,3			8,7	1,9	10,4	0,4	
311190 Cana Verde/MG	86,0	100,0	1,0			0,2	0,1	99,01	45,4			30,0	0,2	
311200 Candeias/MG	70,9	100,0	0,0	1.332,7	0,7	0,8				14,3	2,0		0,8	
351000 Cândido Mota/SP	94,0	100,0	23,2	1.236,7	0,8	0,8	0,7	99,64	63,0	31,3	193,0	22,4	0,8	906,2
330110 Cantagalo/RJ	80,7	79,9	28,5	2.655,6	0,7	1,6	0,4	209,87		11,1	4,0	250,4	1,4	
351020 Capão Bonito/SP	91,0	100,0	94,3	1.506,3	0,4	0,6	0,6	162,29	81,6	53,1	120,3	0,7	0,6	338,7
311210 Caparaó/MG	57,7	100,0	0,0	388,7	1,5	0,5		144,30	35,9	30,0	53,4		0,3	
351030 Capela do Alto/SP	82,8	21,3	0,0	639,0	0,7	0,4		74,78	24,5	26,3	1,0		0,4	
311260 Capinópolis/MG	93,5	100,0	0,0	2.760,4	0,4	0,8		17,28	25,7	12,5	33,3		0,8	
311280 Capitólio/MG	100,0	100,0	100,0			0,8		197,50	85,5				0,7	
351040 Capivari/SP	100,0	100,0	98,4	3.508,0	0,2	0,6	0,6			21,3		1,7	0,6	
311290 Caputira/MG	40,9	97,7	28,6	467,2	1,1	0,5				19,0	14,3		0,5	52,8
351050 Caragatatuba/SP	95,9	100,0	98,6	2.405,5	0,5	1,0		197,89	86,4	33,6			1,0	
330093 Carapebus/RJ	77,0	97,5	0,0	1.498,4	0,1	0,1	0,1	75,02		1,9		2,0	0,1	

TABELA In02 - INDICADORES SOBRE COLETA DE RESÍDUOS SÓLIDOS DOMICILIARES E PÚBLICOS

ANO DE
REFERÊNCIA
2011

Município	Tx. Cobertura de coleta RDO relativo a Pop. total	Tx. cobertura de coleta RDO relativo a Pop. urbana	Tx. de terceirização da coleta	Produtividade média de coletadores motoristas	Tx. de motoristas e coletadores por hab. urbano	Massa RDO+RPU col. per capita (hab. urbano)	Massa RDO coleta per capita (hab. atendido)	Custo unitário da coleta	Incidência do custo da coleta no custo tot. do manejo	Incidência de emp. da coleta no total de emp. no manejo	Tx. de RCD colet. Pref. sobre (RDO + RPU)	Tx. de RPU sobre RDO	Massa (RDO + RPU)col. em rel. à pop. total atendida	Massa RCD em relação a pop. urbana
Código Nome/UF	%	%	%	Km/(emp. x dia)	Emp./1000hab	Kg/(hab. x dia)	Kg/(hab. x dia)	R\$/t	%	%	%	%	%	%
REGIÃO SUDESTE	I015	I016	I017	I018	I019	I021	I022	I023	I024	I025	I026	I027	I028	I029
351070 Cardoso/SP	100,0	100,0	13,9	958,5	0,6	0,5	0,4	33,66	5,0	16,7	19,4	12,5	0,4	
320130 Cariacica/ES	97,0	100,0	100,0			0,9	0,8					7,3	0,9	
311370 Carlos Chagas/MG	64,6	100,0	100,0	1.235,4	0,7	0,8	0,7	130,85	38,4	24,3		11,2	0,8	
311390 Carmo da Cachoeira/MG	75,7	4,7	2,4	1.531,2	0,9	1,2		32,05	26,5	19,5	1,7		1,2	
311410 Carmo de Minas/MG	74,1	100,0	0,0	292,8	1,1	0,3	0,3	125,43	25,2	23,9		0,1	0,3	
311440 Carmo do Rio Claro/MG	100,0	100,0	0,0	1.074,6	0,8	0,7	0,5			27,5		0,0	0,5	
311450 Carmópolis de Minas/MG	100,0	100,0	25,0	581,5	0,5	0,3	0,2	221,41	96,3	60,0		0,0	0,2	
311455 Carneirinho/MG	73,3	99,5	67,6	958,5	1,7	1,4		193,60	40,5	22,6	88,0		1,4	
311470 Carvalhópolis/MG	100,0	100,0			1,6		0,4		18,1	30,8		0,0		
311480 Carvalhos/MG	53,5	98,8	0,0			0,5							0,5	
351080 Casa Branca/SP	96,5	100,0	4,8	2.036,9	0,4	0,8	0,7	44,82	55,3	25,6		0,2	0,7	
330130 Casimiro de Abreu/RJ	100,0	7,6	100,0	665,3	1,5	0,9	0,7	320,85	37,0	15,2		0,0	0,7	
351090 Cássia dos Coqueiros/SP	68,2	100,0	2,9	637,4	1,1	0,6	0,4	110,29	48,9	28,6	70,1	53,9	0,6	
320140 Castelo/ES	100,0	100,0	5,3	3.450,5	0,4	1,3		79,61	51,4	7,5			0,8	
351110 Catanduva/SP	99,2	100,0	100,0	0,0	0,5	1,2		59,36	39,1	43,0			1,2	
311535 Catas Altas/MG	100,0	100,0	0,0	1.011,7	1,4	1,2	1,1	73,68	94,7	20,7	0,1	0,0	1,1	
351120 Catiguá/SP	92,2	100,0	0,0	1.437,7	0,6	0,8	0,5	84,44	75,6	66,7	55,6	38,5	0,8	378,2
311547 Catuti/MG	100,0	100,0	0,0	255,6	2,7	0,6	0,3	397,08	100,0	18,6	31,2	3,2	0,3	
351140 Cerqueira César/SP	100,0	11,5	0,0	4.619,8	0,4	1,5				11,1	9,7		1,3	
351150 Cerquilho/SP	100,0	100,0	12,7	1.757,2	0,3	0,5		167,96	56,1	8,8			0,5	
351160 Cesário Lange/SP	95,0	98,7	0,5	2.102,2	0,6	1,0	0,7	111,44	80,8	24,0		1,2	0,7	
311600 Chalé/MG	57,7	19,5	0,0	2.129,9	1,1	2,0				15,0			1,7	
351170 Charqueada/SP	100,0	100,0	18,1	1.303,5	0,4	0,6	0,5			40,0		0,0	0,5	
311630 Cipotânea/MG	46,0	100,0	0,0	1.006,4	0,3	0,3				10,0			0,3	
320150 Colatina/ES	92,0	92,0	0,1	1.985,5	0,6	1,0		85,71	33,8	19,9			1,0	
351200 Colina/SP	93,4	100,0	4,5	1.387,9	0,6	0,8	0,6	26,95	13,2	12,8	24,2	30,2	0,8	
320160 Conceição da Barra/ES	100,0	100,0	0,0	1.437,7	0,5	0,6		174,65	33,0	13,2	5,6		0,5	
311520 Conceição da Barra de Minas/MG	70,6	100,0	0,0	153,4	1,1	0,1				23,1			0,1	
311740 Conceição de Ipanema/MG	62,4	82,6	0,0	127,8	3,3	0,4		193,07	39,8	45,4	5,0		0,2	
311750 Conceição do Mato Dentro/MG	67,2	38,4	40,0	2.332,3	0,4	0,8				29,4	0,1		0,8	
311770 Conceição do Rio Verde/MG	88,5	100,0	0,0	171,0	1,5	0,2	0,2	175,82	56,3	100,0		1,1	0,2	
351230 Conchas/SP	100,0	100,0	4,6	1.118,2	0,9	0,9	0,5			35,3		37,5	0,7	
311790 Congonhal/MG	74,1	100,0	0,0	2.798,7	0,4	0,9	0,7	17,95	8,4	15,0		25,1	0,9	

TABELA In02 - INDICADORES SOBRE COLETA DE RESÍDUOS SÓLIDOS DOMICILIARES E PÚBLICOS

ANO DE
REFERÊNCIA
2011

Município	Tx. Cobertura de coleta RDO relativo a Pop. total	Tx. cobertura de coleta RDO relativo a Pop. urbana	Tx. de terceirização da coleta	Produtividade média de coletadores motoristas	Tx. de motoristas e coletadores por hab. urbano	Massa RDO+RPU col. per capita (hab. urbano)	Massa RDO coleta per capita (hab. atendido)	Custo unitário da coleta	Incidência do custo da coleta no custo tot. do manejo	Incidência de emp. da coleta no total de emp. no manejo	Tx. de RCD colet. Pref. sobre (RDO + RPU)	Tx. de RPU sobre RDO	Massa (RDO + RPU)col. em rel. à pop. total atendida	Massa RCD em relação a pop. urbana
Código Nome/UF	%	%	%	Km/(emp. x dia)	Emp./1000hab	Kg/(hab. x dia)	Kg/(hab. x dia)	R\$/t	%	%	%	%	%	%
REGIÃO SUDESTE	I015	I016	I017	I018	I019	I021	I022	I023	I024	I025	I026	I027	I028	I029
311820 Conquista/MG	98,6	9,6	0,1	2.045,4	0,9	1,5				26,3			1,4	
311830 Conselheiro Lafaiete/MG	95,1	99,0	100,0	3.139,9	0,4	1,0	1,0	44,98	37,6	26,7	2,1	1,7	1,0	278,8
311840 Conselheiro Pena/MG	79,1	100,0	0,0	1.190,8	0,6	0,6	0,6	89,17	100,0	84,6		0,0	0,6	
311850 Consolação/MG	95,4	87,2	58,3	26,6	3,2	0,1		197,28	40,6	27,3			0,1	
311860 Contagem/MG	100,0	100,0	100,0	3.126,5	0,2	0,8	0,7	94,28	38,7	20,1	56,8	2,8	0,8	
311870 Coqueiral/MG	100,0	100,0	0,0	1.916,9	0,6	1,0	0,5	35,10	33,5	16,7		33,3	0,7	
351240 Cordeirópolis/SP	100,0	100,0	100,0	1.463,5	0,6	0,8	0,7	103,69	35,0	17,9	1,8	1,8	0,7	13,4
311890 Cordisburgo/MG	68,8	25,1	0,1	798,7	0,5	0,3	0,3			23,1	0,7	2,7	0,3	
311900 Cordislândia/MG	100,0	100,0	0,0	238,6	1,1	0,2		233,29	55,3	33,3			0,2	
311910 Corinto/MG	100,0	100,0	99,3	772,1	1,0	0,7	0,6			38,2		0,7	0,6	
351250 Coroados/SP	100,0	100,0	66,7	798,7	0,9	1,0				44,4			0,8	
311940 Coronel Fabriciano/MG	100,0	100,0	38,6	3.434,0	0,5	1,4	0,5	71,23	56,2	24,9	163,2	181,7	1,4	962,4
351260 Coronel Macedo/SP	100,0	100,0	9,5	242,8	1,3	0,3	0,2			21,7		0,0	0,2	
311950 Coronel Murta/MG	73,4	100,0	0,0	567,2	1,6	0,8	0,6	63,06	39,3	39,3		33,3	0,8	
311995 Córrego Fundo/MG	89,1	100,0	0,0	894,6	0,7	0,5	0,4	44,28	18,0	15,8		6,3	0,4	
351270 Corumbataí/SP	54,0	100,0	20,0	511,2	1,4	0,8	0,8	340,00		18,8		0,0	0,8	
351290 Cosmorama/SP	97,2	100,0	0,0	1.517,6	0,6	0,8	0,6			37,5		0,0	0,6	
351310 Cravinhos/SP	97,5	100,0	91,1	2.591,7	0,3	0,7	0,6			24,4	0,1	9,7	0,7	0,4
351330 Cruzália/SP	84,1	99,5	30,1	667,7	2,0	1,2	0,6	62,32	12,6	16,7	24,6	43,2	0,9	
351340 Cruzeiro/SP	100,0	100,0	99,6	1.464,2	0,4	0,5	0,4	144,72	82,3	28,3		0,4	0,5	
351350 Cubatão/SP	100,0	100,0	100,0	2.897,9	0,3	1,0	0,9			13,1		13,9	1,0	
312083 Cuparaque/MG	100,0	100,0	0,0	1.065,0	1,5	1,4	0,6			14,3	30,0	100,0	1,2	230,4
312087 Curral de Dentro/MG	100,0	100,0	0,0	1.749,2	0,3	0,5				9,1	25,6		0,4	49,3
312090 Curvelo/MG	77,9	80,9	2,3	613,4	0,4	0,2		283,41	74,0	35,7	1,0		0,3	3,5
312125 Delta/MG	100,0	100,0	0,0	1.022,4	0,6	0,6	0,3	187,50	75,0	13,5		60,0	0,5	
312140 Desterro de Entre Rios/MG	52,7	100,0	0,0	734,8	1,1	0,7				26,7	239,1		0,7	
351380 Diadema/SP	100,0	100,0	99,9	2.614,5	0,4	0,8		73,76	28,3	31,9	42,6		0,8	
312180 Dionísio/MG	81,1	99,0	0,0	1.469,6	0,4	0,5	0,5			6,8	115,9	15,0	0,5	
351385 Dirce Reis/SP	75,8	100,0	0,0	335,5	3,1	0,9		389,16	49,2	30,8	71,4		0,9	
312200 Divino/MG	100,0	100,0	100,0	1.749,2	0,4	0,6		20,45	7,3	14,3	6,8		0,3	
351390 Divinolândia/SP	94,2	100,0	0,0	862,6	0,5	0,4		128,12	96,6	50,0			0,3	
312230 Divinópolis/MG	99,0	98,2	100,0	2.374,1	0,3	0,6				25,8			0,6	
312240 Divisa Nova/MG	86,5	100,0	0,0	700,5	0,6	0,4	0,3	61,02	17,6	13,6	173,9	15,0	0,4	

TABELA In02 - INDICADORES SOBRE COLETA DE RESÍDUOS SÓLIDOS DOMICILIARES E PÚBLICOS

ANO DE
REFERÊNCIA
2011

Município	Tx. Cobertura de coleta RDO relativo a Pop. total	Tx. cobertura de coleta RDO relativo a Pop. urbana	Tx. de terceirização da coleta	Produtividade média de coletadores motoristas	Tx. de motoristas e coletadores por hab. urbano	Massa RDO+RPU col. per capita (hab. urbano)	Massa RDO coleta per capita (hab. atendido)	Custo unitário da coleta	Incidência do custo da coleta no custo tot. do manejo	Incidência de emp. da coleta no total de emp. no manejo	Tx. de RCD colet. Pref. sobre (RDO + RPU)	Tx. de RPU sobre RDO	Massa (RDO + RPU)col. em rel. à pop. total atendida	Massa RCD em relação a pop. urbana
Código Nome/UF	%	%	%	Km/(emp. x dia)	Emp./1000hab	Kg/(hab. x dia)	Kg/(hab. x dia)	R\$/t	%	%	%	%	%	%
REGIÃO SUDESTE	I015	I016	I017	I018	I019	I021	I022	I023	I024	I025	I026	I027	I028	I029
312245 Divisópolis/MG	71,4	100,0	0,0	421,7	0,6	0,2	0,2	91,36	14,1	13,8		22,2	0,2	
351400 Dobrada/SP	100,0	100,0	0,0	1.916,9	0,4	0,6	0,6	51,14	39,3	25,0	200,0	0,0	0,6	
351410 Dois Córregos/SP	94,7	100,0	12,0	1.673,0	0,5	0,7	0,6			44,0	19,8	19,0	0,7	
320190 Domingos Martins/ES	100,0	100,0	4,4	87,3	1,9	0,1							0,0	
312290 Dona Eusébia/MG	84,8	99,2	0,0	1.597,4	1,6	2,1		100,04	66,1	40,0	50,0		2,1	
312310 Dolores de Guanabara/MG	67,8	100,0	0,0	83,6	1,8	0,1				13,0	1,3		0,1	
312340 Doloresópolis/MG	78,6	100,0	100,0	1.278,0	0,9	1,0		167,75	72,0	20,0			1,0	
351440 Dracena/SP	92,3	100,0	4,9	1.073,8	0,7	0,7	0,6	62,06	47,8	54,7	11,2	23,1	0,7	71,0
351450 Duartina/SP	83,5	93,0	0,0	1.325,9	0,6	0,6		135,67	80,1	27,3	76,3		0,7	
330170 Duque de Caxias/RJ	99,3	97,4	100,0	1.541,5	0,6	0,7				27,2	96,6		0,7	
312352 Durandé/MG	73,6	100,0	0,0			1,2	0,7	23,96	37,3		57,3	1,2	0,8	253,4
351490 Elias Fausto/SP	100,0	94,7	0,0	2.655,0	0,4	0,9		20,23	15,0	31,2	18,8		0,7	
312360 Elói Mendes/MG	100,0	100,0	0,0	2.248,9	0,6	1,1	0,9			50,0	54,5	0,0	0,9	
351495 Embaúba/SP	100,0	100,0	0,0	447,3	1,5	0,6		116,76	21,1	13,0	1,2		0,5	
351500 Embu/SP	99,0	94,0	94,5		0,0	0,9	0,8	196,41	81,6	0,0	31,6	5,8	0,9	103,6
312380 Engenheiro Navarro/MG	66,7	100,0	0,0	1.101,4	1,9	1,8				40,9			1,8	
312390 Entre Rios de Minas/MG	76,8	100,0	0,0	685,3	0,8	0,5				16,7			0,4	
355730 Estiva Gerbi/SP	100,0	100,0	0,9	769,0	0,9	0,6				26,9			0,5	
312460 Estrela Dalva/MG	97,8	96,0	0,0	119,8	2,3	0,2				50,0			0,2	
312470 Estrela do Indaiá/MG	100,0	100,0	0,0			2,1	0,8	34,56	83,7		48,1	92,6	1,6	
351530 Estrela do Norte/SP	79,0	100,0	0,0	1.693,3	1,9	2,8	2,2	134,83	50,0	28,6	21,7	24,7	2,8	
312510 Extrema/MG	100,0	100,0	0,0	2.227,1	0,5	0,9				18,8			0,8	
312520 Fama/MG	100,0	100,0	0,0		0,0	0,9		10,42	20,0	0,0			0,6	
312530 Faria Lemos/MG	59,0	27,0	0,0	328,6	3,0	0,8		269,53	66,7	33,3			1,0	
351565 Fernão/SP	100,0	100,0	0,0	289,7	3,5	0,9	0,5	92,65	75,0	42,9		0,7	0,5	
351570 Ferraz de Vasconcelos/SP	100,0	83,0	1,2	5.537,8	0,2	0,9		104,46		13,6			0,8	
351590 Floreal/SP	81,2	100,0	6,9	200,4	2,9	0,5	0,5	281,92	92,5	33,3	27,6	8,3	0,5	
312600 Florestal/MG	89,9	100,0	97,8	587,9	0,7	0,4	0,3	208,97	38,0	16,0		0,3	0,3	
312610 Formiga/MG	100,0	100,0	8,4	655,5	1,0	0,6		56,46	54,7	35,2			0,5	
312640 Fortuna de Minas/MG	100,0	100,0	0,0	1.597,4	2,1	2,9	2,0			36,4	49,4	0,8	2,0	
351620 Franca/SP	98,2	100,0	100,0	2.142,6	0,4	0,6	0,6	48,83	51,1	30,9		0,9	0,6	
312660 Francisco Dumont/MG	65,7	100,0	0,0	47,9	2,5	0,1	0,1			29,6	10,0	20,0	0,1	
312675 Franciscópolis/MG	41,3	100,0	0,0	159,7	1,7	0,2				20,0	35,0		0,2	

TABELA In02 - INDICADORES SOBRE COLETA DE RESÍDUOS SÓLIDOS DOMICILIARES E PÚBLICOS

ANO DE
REFERÊNCIA
2011

Município	Tx. Cobertura de coleta RDO relativo a Pop. total	Tx. cobertura de coleta RDO relativo a Pop. urbana	Tx. de terceirização da coleta	Produtividade média de coletadores motoristas	Tx. de motoristas e coletadores por hab. urbano	Massa RDO+RPU col. per capita (hab. urbano)	Massa RDO coleta per capita (hab. atendido)	Custo unitário da coleta	Incidência do custo da coleta no custo tot. do manejo	Incidência de emp. da coleta no total de emp. no manejo	Tx. de RCD colet. Pref. sobre (RDO + RPU)	Tx. de RPU sobre RDO	Massa (RDO + RPU)col. em rel. à pop. total atendida	Massa RCD em relação a pop. urbana
Código Nome/UF	%	%	%	Km/(emp. x dia)	Emp./1000hab	Kg/(hab. x dia)	Kg/(hab. x dia)	R\$/t	%	%	%	%	%	%
REGIÃO SUDESTE	I015	I016	I017	I018	I019	I021	I022	I023	I024	I025	I026	I027	I028	I029
312705 Fronteira dos Vales/MG	64,2	99,1	57,1				0,3							0,3
312710 Frutal/MG	94,5	100,0	0,0				1,8	1,4				14,8		1,7
312720 Funilândia/MG	98,1	100,0	0,0	852,5	2,4	1,8	0,6	67,12	59,5	50,0			56,2	1,0
351650 Gabriel Monteiro/SP	100,0	100,0	8,0	977,7	1,3	1,1	0,6	214,04	36,1	13,0	17,2		61,6	0,9
351660 Gália/SP	100,0	100,0	8,2	1.285,1	0,8	0,9	0,7	127,58	83,9	44,4	91,3		0,5	0,7
312733 Gameleiras/MG	39,0	100,0	0,0	276,0	3,5	0,8		169,45	73,2	55,6				0,6
351670 Garça/SP	90,9	100,0	100,0	2.555,9	0,3	0,7	0,7	155,25	50,4	12,4			0,0	0,7
351680 Gastão Vidigal/SP	89,6	100,0	21,7	766,8	0,8	0,7				100,0	5,4			0,7
312735 Glaucilândia/MG	100,0	60,3	0,0	63,9	2,8	0,2		356,33	21,2	20,0				0,1
351710 Glicério/SP	100,0	100,0	0,0			0,2					7,7			0,2
312737 Goiabeira/MG	81,0	100,0	0,0	230,0	1,2	0,2				9,1	11,1			0,2
312750 Gonzaga/MG	58,0	76,7	0,0	189,0	2,2	0,4	0,3	398,38	33,1	24,1			9,5	0,3
312760 Gouveia/MG	100,0	100,0	0,0	460,1	0,6	0,2	0,1			31,2			44,0	0,2
312770 Governador Valadares/MG	100,0	100,0	100,0	2.731,6	0,3	0,6	0,6			27,1			0,0	0,6
312780 Grão Mogol/MG	79,5	100,0	0,0			0,3	0,1	392,93	38,2		47,5		51,5	0,1
320230 Guaçuí/ES	100,0	100,0	0,0			1,6								1,3
351720 Guaíçara/SP	90,9	100,0	0,0	1.283,3	1,2	1,4		38,57	28,7	60,0	65,9		1,4	648,2
351730 Guaimbé/SP	88,4	99,7	0,0	2.561,2	0,6	1,4		31,25	44,9	21,4	49,9			1,4
312800 Guanhães/MG	100,0	100,0	0,0	3.219,8	0,2	0,5	0,4	16,30	9,9	10,9		2,0		0,4
351750 Guapiaçu/SP	88,4	100,0	98,5	2.595,8	0,2	0,6		160,15	42,9	17,4				0,6
351760 Guapiara/SP	100,0	100,0	0,0	279,6	0,6	0,1	0,0			12,1			16,7	0,0
351780 Guaraçaí/SP	100,0	100,0	0,0	159,7	1,2	0,2		220,41	49,2	44,4	25,0			0,1
312820 Guaraciaba/MG	100,0	100,0	85,7	322,0	1,6	0,4	0,1			13,5			16,7	0,1
312830 Guaránésia/MG	100,0	100,0	0,0	1.274,8	0,5	0,5		145,45	58,2	29,6				0,5
312840 Guarani/MG	79,2	100,0	0,0	605,4	0,6	0,3				14,8	31,7			0,3
351800 Guarani D Oeste/SP	88,1	100,0	18,5		0,0	0,4	0,4	325,93	74,7	0,0	185,2	8,0		0,4
320240 Guarapari/ES	98,8	98,3	100,0	9.037,6	0,1	0,8	0,7			3,3			0,0	0,7
312850 Guarará/MG	100,0	100,0	70,6	1.086,3	1,4	1,3	0,8	155,39	74,2	23,8			41,7	1,2
351820 Guararapes/SP	100,0	100,0	100,0	2.272,9	0,4	0,8	0,7	59,72	54,2	52,4			0,0	0,7
351830 Guararema/SP	100,0	100,0	0,0	1.182,1	0,9	0,9				10,4				0,8
351840 Guaratinguetá/SP	100,0	92,5	96,5	2.022,5	0,3	0,6	0,6	256,49	100,0	42,5	51,0	2,7	0,6	266,5
351860 Guariba/SP	97,9	100,0	5,7	1.320,6	0,3	0,4	0,4			27,9			16,6	0,4
351870 Guarujá/SP	100,0	100,0	100,0	3.481,9	0,4	1,4		151,12	44,4	20,6	22,9			1,4

TABELA In02 - INDICADORES SOBRE COLETA DE RESÍDUOS SÓLIDOS DOMICILIARES E PÚBLICOS

ANO DE
REFERÊNCIA
2011

Município		Tx. Cobertura de coleta RDO relativo a Pop. total	Tx. cobertura de coleta RDO relativo a Pop. urbana	Tx. de terceirização da coleta	Produtividade média de coletadores motoristas	Tx. de motoristas e coletadores por hab. urbano	Massa RDO+RPU col. per capita (hab. urbano)	Massa RDO coleta per capita (hab. atendido)	Custo unitário da coleta	Incidência do custo da coleta no custo tot. do manejo	Incidência de emp. da coleta no total de emp. no manejo	Tx. de RCD colet. Pref. sobre (RDO + RPU)	Tx. de RPU sobre RDO	Massa (RDO + RPU)col. em rel. á pop. total atendida	Massa RCD em relação a pop. urbana
Código	Nome/UF	%	%	%	Km/(emp. x dia)	Emp./1000hab	Kg/(hab. x dia)	Kg/(hab. x dia)	R\$/t	%	%	%	%	%	%
REGIÃO SUDESTE		I015	I016	I017	I018	I019	I021	I022	I023	I024	I025	I026	I027	I028	I029
351880	Guarulhos/SP	100,0	100,0	100,0	1.769,6	0,5	0,8	0,8	155,14	39,9	41,0	12,2	0,0	0,8	
351885	Guatapar/SP	100,0	100,0	0,0	575,1	0,8	0,4		246,54		33,3	0,1		0,3	
351900	Herculndia/SP	100,0	100,0	0,0	2.190,8	0,9	1,6	1,2	22,64	48,5	35,0	91,7	25,0	1,5	
351907	Hortolndia/SP	100,0	100,0	100,0	2.913,7	0,3	0,7				25,8	0,0		0,7	
351910	Iacanga/SP	100,0	100,0	3,4	468,7	1,4	0,6	0,5	200,28	56,5	29,3	131,8	4,1	0,5	
351940	Ibir/SP	92,2	100,0	0,0	3.781,1	0,7	2,2		57,59	77,5	26,9			2,2	
312970	Ibiraci/MG	97,4	99,9	98,9		0,0	1,5	1,0	64,35	62,6	0,0	16,0	1,1	1,0	175,7
351950	Ibirarema/SP	98,8	79,6	5,3	1.001,1	0,5	0,4	0,3	381,00	68,4	15,0	1,1	11,9	0,4	
312980	Ibirit/MG	100,0	100,0	0,1	1.338,7	0,5	0,5		127,82	24,1	30,6			0,5	
351960	Ibitinga/SP	97,9	100,0	100,0	2.443,2	0,5	1,1	0,8	79,22	61,4	24,3		33,6	1,0	
351970	Ibina/SP	97,6	100,0	100,0	1.332,4	1,5	1,7				38,0			0,6	
320260	Iconha/ES	95,9	100,0	17,2	508,4	2,2	1,0		100,35	44,9	14,7	9,4		0,6	
352000	Igarapu do Tiet/SP	100,0	100,0	0,0	729,7	0,6	0,4	0,4	102,52	48,2	46,9	73,6	9,8	0,4	111,2
352010	Igarapava/SP	92,8	98,4	58,4	4.140,6	0,4	1,3	1,4	29,34	56,8	31,2	44,3	0,0	1,4	502,5
313010	Igarap/MG	97,8	97,8	2,5	1.063,1	0,4	0,4	0,4	138,72	63,9	16,8	70,3	0,0	0,4	202,2
352020	Igarat/SP	90,2	99,5	1,1	1.153,4	0,8	0,8	0,8	184,67	60,2	26,1	16,0	0,3	0,8	56,8
330187	Iguaba Grande/RJ	100,0	100,0	100,0	997,5	0,9	0,8				23,3			0,8	
352040	Ilhabela/SP	100,0	100,0	0,0	2.770,4	1,2	2,7	0,8	16,08	10,5	15,4		232,1	2,7	
352042	Ilha Comprida/SP	100,0	100,0	100,0	383,4	2,7	0,9				37,9			0,9	
352044	Ilha Solteira/SP	100,0	100,0	0,8	7.272,9	0,6	4,0	2,9	22,61	100,0	45,4		27,5	3,8	
313050	Ilicnea/MG	79,2	100,0	0,4	3.999,4	0,4	1,5	1,5	12,97		14,8	99,6	0,0	1,5	
352050	Indaiatuba/SP	99,3	100,0	87,9	3.322,8	0,3	0,9		70,15	76,1	15,3			0,9	
352070	Indiapor/SP	100,0	100,0	8,5			0,5	0,4					6,8	0,4	
352080	Inbia Paulista/SP	90,3	100,0	30,8	617,7	0,9	0,7	0,6			25,0	1,1	13,6	0,7	
313115	Ipaba/MG	100,0	11,2	0,0			3,2							2,9	
313120	Ipanema/MG	78,1	100,0	0,0	1.283,1	1,0	1,2	0,6	39,12	44,9	17,4	26,9	106,2	1,2	
313130	Ipatinga/MG	100,0	100,0	100,0	2.236,9	0,3	0,6	0,6			18,6	154,1	9,4	0,6	
352100	Iper/SP	100,0	100,0	0,0	1.278,0	0,8	0,9				38,5			0,6	
352110	Ipena/SP	100,0	100,0	0,0	782,8	1,0	0,6	0,5	159,47	39,6	15,6	61,2	2,1	0,6	
352170	Itaber/SP	100,0	100,0	0,0	862,6	0,7	0,5	0,3	91,26	48,2	38,1	185,2	0,0	0,3	
313170	Itabira/MG	97,0	3,2	0,0	1.114,0	0,4	0,4	0,4	133,97	18,0	13,8	54,8	13,6	0,4	
313210	Itacarambi/MG	77,9	100,0	0,0	191,7	2,2	0,4				47,6	5,6		0,4	
320270	Itaguaçu/ES	95,7	100,0	0,0	1.126,2	1,0	1,0		236,16	42,0	11,9	141,8		0,6	

TABELA In02 - INDICADORES SOBRE COLETA DE RESÍDUOS SÓLIDOS DOMICILIARES E PÚBLICOS

ANO DE
REFERÊNCIA
2011

Município		Tx. Cobertura de coleta RDO relativo a Pop. total	Tx. cobertura de coleta RDO relativo a Pop. urbana	Tx. de terceirização da coleta	Produtividade média de coletores motoristas	Tx. de motoristas e coletores por hab. urbano	Massa RDO+RPU col. per capita (hab. urbano)	Massa RDO coleta per capita (hab. atendido)	Custo unitário da coleta	Incidência do custo da coleta no custo tot. do manejo	Incidência de emp. da coleta no total de emp. no manejo	Tx. de RCD colet. Pref. sobre (RDO + RPU)	Tx. de RPU sobre RDO	Massa (RDO + RPU) col. em rel. à pop. total atendida	Massa RCD em relação a pop. urbana
Código	Nome/UF	%	%	%	Km/(emp. x dia)	Emp./1000hab	Kg/(hab. x dia)	Kg/(hab. x dia)	R\$/t	%	%	%	%	%	%
REGIÃO SUDESTE		I015	I016	I017	I018	I019	I021	I022	I023	I024	I025	I026	I027	I028	I029
330200	Itaguaí/RJ	92,4	93,0	100,0	663,3	1,0	0,5	0,4			22,9		55,0	0,6	
313220	Itaguara/MG	77,0	100,0	0,0	1.312,5	0,5	0,6	0,6	28,46	19,2	26,3		7,0	0,6	
352180	Itaí/SP	86,6	100,0	28,0	408,7	1,4	0,7	0,4			54,0	70,0	42,8	0,6	
313230	Itaipé/MG	41,9	100,0	0,0	239,6	1,6	0,3		366,67	51,2	20,5			0,3	
313240	Itajubá/MG	100,0	100,0	100,0	1.077,0	0,7	0,6				26,5			0,6	
330205	Italva/RJ	93,1	93,0	2,2	521,0	1,6	0,7				18,2	36,8		0,5	
313250	Itamarandiba/MG	100,0	100,0	71,4	91,3	0,3	0,0				13,0			0,0	
313290	Itamogi/MG	75,0	100,0	0,0	1.520,4	1,0	1,4	0,5			29,6	170,2	170,6	1,4	
313300	Itamonte/MG	91,0	100,0	1,8	818,4	1,6	1,1		51,10	35,4	29,4	24,8		0,8	
352210	Itanhaém/SP	96,4	97,3	90,8	950,6	1,7	1,4	1,0	112,10	39,0	34,9	22,1	38,2	1,4	242,6
313330	Itaobim/MG	100,0	100,0	0,0	405,1	0,6	0,2				10,9			0,2	
352215	Itaóca/SP	100,0	68,1	0,0	172,5	2,3	0,3		349,32	63,3	30,8	9,3		0,2	
313340	Itapagipe/MG	100,0	100,0	0,0			0,9	0,4				270,4	62,2	0,7	
313350	Itapecerica/MG	97,0	99,9	4,1	699,9	1,0	0,6	0,5	102,04	67,6	53,3		0,3	0,5	
352220	Itapecerica da Serra/SP	90,0	90,8	1,5	2.022,1	0,5	0,9		213,08		58,5			1,0	
352230	Itapetininga/SP	90,8	100,0	0,8	2.408,3	0,4	0,7	0,6	31,08	19,1	19,8		18,6	0,7	
352240	Itapeva/SP	90,8	94,2	20,4	1.182,0	0,6	0,7	0,7	13,71	20,8	29,9		1,8	0,7	
352250	Itapevi/SP	100,0	100,0	100,0	4.398,4	0,3	1,0	0,7	176,67	59,9	30,5		42,8	1,0	
352260	Itapira/SP	99,5	98,3	98,8	1.589,2	0,5	0,7	0,6	126,51	36,3	21,4	69,3	3,0	0,7	369,9
352270	Itápolis/SP	90,7	100,0	0,0	1.369,2	0,6	0,7	0,7			44,9		4,8	0,7	
352280	Itaporanga/SP	96,1	99,6	9,4	244,9	0,5	0,1	0,1			16,2	19,7	13,4	0,1	
352330	Itariri/SP	77,5	70,2	0,0	227,6	0,8	0,2	0,1			40,0		2,7	0,1	
352340	Itatiba/SP	100,0	100,0	100,0	1.205,1	0,9	1,0	0,8	119,00	46,2	44,8		3,4	0,8	
352350	Itatinga/SP	91,0	100,0	0,0	1.337,1	0,5	0,6		26,75	32,9	33,3			0,6	
313375	Itaú de Minas/MG	100,0	100,0	1,8	994,7	0,6	0,5		55,02	11,5	11,4	3,5		0,5	
313380	Itaúna/MG	100,0	100,0	2,0	3.788,8	0,3	0,9	0,8	82,24	40,3	23,1	2,4	1,4	0,8	500,8
313400	Itinga/MG	58,8	98,9	0,0	1.086,3	0,5	0,4		137,25	44,1	12,0	39,2		0,3	184,1
352360	Itirapina/SP	100,0	100,0	1,7	1.517,6	0,6	0,8	0,7	16,94	24,7	22,2		0,0	0,7	
352380	Itobi/SP	100,0	100,0	0,0	3.833,9	0,6	1,9				23,5	3,0		1,7	
352390	Itu/SP	100,0	100,0	100,0	2.697,1	0,4	1,0		104,12	26,3	18,2	0,5		0,9	23,6
313420	Ituiutaba/MG	95,2	1,9	100,0	1.921,4	0,4	0,6	0,6			26,5	22,2	15,4	0,6	109,1
352400	Itupeva/SP	80,0	80,0	58,6	1.465,0	1,0	1,3		179,95	90,6	39,4			1,4	
313450	Itutinga/MG	100,0	100,0	0,0	1.009,6	1,8	1,6		42,68	24,1	13,9			1,1	

TABELA In02 - INDICADORES SOBRE COLETA DE RESÍDUOS SÓLIDOS DOMICILIARES E PÚBLICOS

ANO DE
REFERÊNCIA
2011

Município	Tx. Cobertura de coleta RDO relativo a Pop. total	Tx. cobertura de coleta RDO relativo a Pop. urbana	Tx. de terceirização da coleta	Produtividade média de coletadores motoristas	Tx. de motoristas e coletadores por hab. urbano	Massa RDO+RPU col. per capita (hab. urbano)	Massa RDO coleta per capita (hab. atendido)	Custo unitário da coleta	Incidência do custo da coleta no custo tot. do manejo	Incidência de emp. da coleta no total de emp. no manejo	Tx. de RCD colet. Pref. sobre (RDO + RPU)	Tx. de RPU sobre RDO	Massa (RDO + RPU)col. em rel. á pop. total atendida	Massa RCD em relação a pop. urbana	
Código	Nome/UF	%	%	%	Km/(emp. x dia)	Emp./1000hab	Kg/(hab. x dia)	Kg/(hab. x dia)	R\$/t	%	%	%	%	%	
REGIÃO SUDESTE		I015	I016	I017	I018	I019	I021	I022	I023	I024	I025	I026	I027	I028	I029
352410	Ituverava/SP	100,0	95,6	0,8	399,4	1,1	0,4				80,0	142,9		0,4	
352430	Jaboticabal/SP	97,2	100,0	91,7	947,9	0,9	0,9	0,9	158,20	48,3	37,1		6,3	0,9	
352440	Jacarei/SP	98,0	99,4	100,0	2.699,0	0,3	0,6		191,91	38,5	13,6	14,0		0,6	
352460	Jacupiranga/SP	98,7	100,0	0,0	639,0	3,2	1,8	0,8			28,8	83,3	20,0	1,0	
352470	Jaguariúna/SP	97,1	100,0	11,8	1.675,3	0,5	0,9	0,9	175,04	62,6	25,0	3,3	3,2	0,9	
352480	Jales/SP	100,0	100,0	0,0	6,4	0,1	0,0	0,0			11,8		20,0	0,0	
352510	Jardinópolis/SP	100,0	100,0	0,0	2.284,4	0,3	0,6		179,72		24,0			0,6	
352520	Jarinu/SP	94,4	100,0	100,0	1.869,4	0,8	1,4				48,5			1,1	
352530	Jaú/SP	100,0	100,0	76,6	2.909,4	0,3	0,9	0,7			38,9		25,4	0,8	
313540	Jeceaba/MG	59,9	100,0	0,0	575,1	2,4	1,2				36,8	59,5		1,1	
313550	Jequeri/MG	62,6	100,0	0,0	1.437,7	0,6	0,7		164,57	52,2	14,8			0,6	
313610	Joanésia/MG	100,0	100,0	4,8	333,9	2,0	0,6		167,76	33,0	20,0	9,8		0,2	
313620	João Monlevade/MG	100,0	100,0	99,6	3.336,4	0,2	0,5	0,5	129,40		10,6		0,4	0,5	
352560	João Ramalho/SP	99,1	93,7	0,0			1,2	1,0				1,8	2,7	1,0	
352570	José Bonifácio/SP	100,0	100,0	100,0			1,1							1,0	
313655	José Raydan/MG	43,1	100,0	0,0	151,8	5,0	0,7		149,16	40,0	40,0			0,6	
313670	Juiz de Fora/MG	100,0	100,0	0,0	1.699,0	0,6	0,9	0,9	97,30	65,7	40,2		1,6	0,9	
352585	Jumirim/SP	90,0	100,0	82,3	602,8	3,6	1,9	1,0			31,6		21,5	1,2	
352590	Jundiaí/SP	100,0	100,0	100,0	1.658,6	0,6	0,9	0,9	86,01	25,4	30,8		1,5	0,9	
352610	Juquiá/SP	93,0	100,0	0,0	1.816,2	0,7	1,0				29,6			0,7	
352620	Juquitiba/SP	69,9	26,8	100,0	0,0	0,7	0,5				42,1	0,0		0,5	
313753	Lagoa Grande/MG	100,0	100,0	0,0	1.350,4	0,5	0,5		46,85	18,6	10,0	5,4		0,4	13,9
313780	Lambari/MG	83,9	100,0	0,0	858,1	1,0	0,7	0,5			31,1		35,2	0,6	
320316	Laranja da Terra/ES	55,5	100,0	0,0	399,4	1,1	0,4				10,0	10,0		0,2	16,2
352660	Lavrinhas/SP	100,0	100,0	0,0	726,8	0,7	0,4				40,0			0,4	
352670	Leme/SP	97,9	100,0	2,2	1.594,9	0,4	0,6	0,6	31,02	46,1	35,5		3,8	0,6	
352680	Lençóis Paulista/SP	100,0	100,0	17,3	894,0	0,7	0,6		112,71	27,8	24,4			0,6	
352690	Limeira/SP	100,0	100,0	100,0	2.729,3	0,3	0,7	0,6	102,30	33,4	27,1	16,8	2,0	0,6	405,6
313862	Limeira do Oeste/MG	100,0	100,0	0,0			0,4					70,7		0,3	
352700	Lindóia/SP	100,0	100,0	0,0			0,5							0,5	
320320	Linhares/ES	96,0	100,0	88,0	1.313,3	0,8	0,9		119,04	20,0	12,7	7,3		0,8	
352710	Lins/SP	99,5	100,0	95,8	1.218,4	0,8	0,8	0,8	169,88	46,0	30,0		3,7	0,8	
313865	Lontra/MG	100,0	100,0	100,0	664,5	0,9	0,5				6,6			0,3	

TABELA In02 - INDICADORES SOBRE COLETA DE RESÍDUOS SÓLIDOS DOMICILIARES E PÚBLICOS

ANO DE
REFERÊNCIA
2011

Município		Tx. Cobertura de coleta RDO relativo a Pop. total	Tx. cobertura de coleta RDO relativo a Pop. urbana	Tx. de terceirização da coleta	Produtividade média de coletadores motoristas	Tx. de motoristas e coletadores por hab. urbano	Massa RDO+RPU col. per capita (hab. urbano)	Massa RDO coleta per capita (hab. atendido)	Custo unitário da coleta	Incidência do custo da coleta no custo tot. do manejo	Incidência de emp. da coleta no total de emp. no manejo	Tx. de RCD colet. Pref. sobre (RDO + RPU)	Tx. de RPU sobre RDO	Massa (RDO + RPU)col. em rel. á pop. total atendida	Massa RCD em relação a pop. urbana
Código	Nome/UF	%	%	%	Km/(emp. x dia)	Emp./1000hab	Kg/(hab. x dia)	Kg/(hab. x dia)	R\$/t	%	%	%	%	%	%
REGIÃO SUDESTE		I015	I016	I017	I018	I019	I021	I022	I023	I024	I025	I026	I027	I028	I029
352725	Lourdes/SP	100,0	100,0	0,2	1.383,4	1,1	1,4		89,47	36,3	18,2	11,6			1,1
352750	Lucianópolis/SP	100,0	100,0	0,0	609,2	1,7	0,9	0,4			37,5	49,8	53,8		0,7
313868	Luislândia/MG	46,7	100,0	0,0		0,0	0,9		210,00	47,2	0,0	76,2			0,9
330240	Macaé/RJ	100,0	100,0	78,8	1.909,6	1,1	1,9	1,0	129,64	32,3	24,4	20,9	79,4		1,9
352800	Macatuba/SP	97,0	96,0	18,5	843,4	0,4	0,3	0,3	391,91	74,0	12,2	43,2	1,2	0,3	265,6
352820	Macedônia/SP	100,0	100,0	0,0	255,6	1,1	0,2				7,3				0,2
352830	Magda/SP	100,0	100,0	30,9	445,7	1,5	0,8	0,6			30,8	18,6	24,5		0,7
330250	Magé/RJ	78,6	69,2	0,0	3.594,2	0,4	1,1				25,8				1,4
352840	Mairinque/SP	100,0	100,0	100,0	2.875,4	0,3	0,8		177,78	44,3	34,3				0,7
352860	Manduri/SP	86,5	100,0	7,5	1.661,3	0,8	1,2	0,8			33,3		47,1		1,2
313930	Manga/MG	69,9	100,0	0,0			1,0								1,0
313940	Manhuaçu/MG	98,8	97,5	0,0	1.519,8	0,6	0,8		20,26	29,6	15,6				0,7
313960	Mantena/MG	100,0	100,0	0,0	1.491,0	1,4	1,8		55,35	100,0	37,0				1,4
352870	Marabá Paulista/SP	44,5	100,0	2,9	263,6	1,8	0,4				22,2	0,6			0,4
352880	Maracai/SP	90,5	99,8	100,0	0,0	0,7	0,1				25,0				0,1
352885	Marapoama/SP	100,0	100,0	0,0	1.367,4	0,4	0,5	0,4			10,0	5,8	1,9		0,4
313990	Maria da Fé/MG	100,0	100,0	0,0	971,8	0,7	0,6				16,2	6,6			0,4
314000	Mariana/MG	98,9	100,0	100,0	1.495,4	0,6	0,8	0,7	108,45	72,7	35,7		0,0		0,7
330270	Maricá/RJ	100,0	100,0	100,0	2.211,8	0,4	0,8	0,8	177,65	78,6	24,9		0,0		0,8
314010	Marilac/MG	81,1	100,0	0,0	1.661,3	1,8	2,5	1,7	11,22	37,4	11,8		44,4		2,5
320335	Marilândia/ES	89,3	100,0	0,6	4.241,2	1,0	3,9	2,1	23,71	19,1	8,2	34,9	3,7		2,2
352900	Marília/SP	100,0	100,0	0,6	1.457,6	0,6	0,8	0,8	118,06	42,2	48,9		1,4		0,8
314020	Maripá de Minas/MG	84,9	100,0	0,0	227,5	2,2	0,4		88,13	85,0	27,8	64,9			0,4
352930	Matão/SP	100,0	99,5	99,6	2.687,5	0,3	0,7	0,7	77,19	21,6	20,6	42,1	0,0		0,7
314070	Mateus Leme/MG	90,0	79,0	2,5	1.686,9	0,4	0,5		97,63	49,3	16,1				0,5
314120	Matutina/MG	71,6	100,0	0,0	161,4	1,5	0,2	0,2	226,52	25,2	12,5		9,1		0,2
352940	Mauá/SP	100,0	100,0	100,0	5.295,1	0,2	0,8	0,6	157,45	83,9	24,8	3,2	21,8		0,8
330280	Mendes/RJ	100,0	100,0	0,0	1.002,7	0,8	0,7	0,7			15,6		0,3		0,7
352960	Meridiano/SP	65,9	94,9	0,0	483,2	1,5	0,6		139,10	25,6	22,2	7,4			0,7
330285	Mesquita/RJ	100,0	100,0	100,0	1.858,7	0,5	0,8	0,7	146,57	72,7	51,4	94,9	23,4		0,8
352970	Miguelópolis/SP	99,5	99,5	45,8			0,7				25,0				0,6
314190	Minduri/MG	88,5	100,0	0,0	718,8	0,6	0,4	0,3			20,0	44,4	12,5		0,4
353000	Mira Estrela/SP	100,0	100,0	2,4			0,9	0,5	101,81	25,6		140,3	16,0		0,6

TABELA In02 - INDICADORES SOBRE COLETA DE RESÍDUOS SÓLIDOS DOMICILIARES E PÚBLICOS

ANO DE
REFERÊNCIA
2011

Município		Tx. Cobertura de coleta RDO relativo a Pop. total	Tx. cobertura de coleta RDO relativo a Pop. urbana	Tx. de terceirização da coleta	Produtividade média de coletadores motoristas	Tx. de motoristas e coletadores por hab. urbano	Massa RDO+RPU col. per capita (hab. urbano)	Massa RDO coleta per capita (hab. atendido)	Custo unitário da coleta	Incidência do custo da coleta no custo tot. do manejo	Incidência de emp. da coleta no total de emp. no manejo	Tx. de RCD colet. Pref. sobre (RDO + RPU)	Tx. de RPU sobre RDO	Massa (RDO + RPU)col. em rel. à pop. total atendida	Massa RCD em relação a pop. urbana
Código	Nome/UF	%	%	%	Km/(emp. x dia)	Emp./1000hab	Kg/(hab. x dia)	Kg/(hab. x dia)	R\$/t	%	%	%	%	%	%
REGIÃO SUDESTE		I015	I016	I017	I018	I019	I021	I022	I023	I024	I025	I026	I027	I028	I029
353030	Mirassol/SP	97,5	100,0	100,0	3.357,3	0,2	0,8		66,30	32,9	20,3	3,7		0,8	40,7
353040	Mirassolândia/SP	100,0	99,2	0,0	388,7	1,7	0,6	0,4	136,99	66,7	42,9	68,5	25,9	0,5	
353050	Mococa/SP	100,0	100,0	0,0			0,8	0,7					2,1	0,7	
353060	Mogi das Cruzes/SP	100,0	100,0	100,0	3.172,2	0,3	0,9	0,7	79,52	31,0	30,0		15,0	0,8	
353070	Mogi Guaçu/SP	94,9	100,0	1,6	1.678,7	0,6	0,8	0,8			25,6	104,8	2,2	0,8	
353080	Mogi Mirim/SP	100,0	100,0	0,2	3.701,1	0,2	0,7				12,2			0,7	
353090	Mombuca/SP	100,0	99,6	0,0			0,7	0,6	233,32	83,4			0,0	0,6	
353100	Monções/SP	86,9	100,0	0,0	543,1	2,2	1,0		108,08	61,9	44,4	0,2		1,0	
353110	Mongaguá/SP	99,6	0,4	85,0	2.116,2	0,6	1,1		210,19	48,0	23,7			1,1	
314270	Montalvânia/MG	64,5	100,0	0,0	241,1	1,1	0,2	0,2			30,6		28,7	0,2	
353130	Monte Alto/SP	95,5	100,0	100,0	1.878,6	0,4	0,7	0,7	46,65	50,9	30,3		0,0	0,7	
314290	Monte Azul/MG	63,3	12,2	0,0			1,6							1,4	
314310	Monte Carmelo/MG	100,0	100,0	4,5	1.307,6	0,8	0,9	0,8			26,0	35,3	6,7	0,8	
353170	Monteiro Lobato/SP	100,0	100,0	33,3			0,7	0,3					0,0	0,3	
353180	Monte Mor/SP	98,3	100,0	100,0	1.226,8	0,5	0,6		125,00	37,8	50,0			0,5	
314320	Monte Santo de Minas/MG	81,6	100,0	0,0	2.852,6	0,4	1,0	0,9	25,64	50,6	15,6		11,6	1,0	
314330	Montes Claros/MG	97,6	100,0	100,0	1.309,7	0,5	0,6		112,41	37,6	24,8			0,6	
314345	Montezuma/MG	47,9	100,0	0,0	510,0	2,6	1,1				42,1			1,0	
314350	Morada Nova de Minas/MG	77,1	92,4	7,4	3.450,5	0,3	0,9				3,0	0,9		0,9	
353190	Morro Agudo/SP	100,0	100,0	100,0	2.172,5	0,4	0,7	0,7	143,91	91,6	58,8	42,6	0,0	0,7	177,4
314360	Morro da Garça/MG	100,0	100,0	0,0	1.533,6	2,0	2,6				33,3			1,5	
353200	Morungaba/SP	98,8	98,8	32,6			1,2	0,8					23,6	1,0	
353205	Motuca/SP	100,0	100,0	100,0	828,6	1,0	0,7		57,36	19,6	27,3			0,5	
320360	Mucurici/ES	63,5	100,0	0,0	208,7	2,8	0,5	0,4	150,21	22,7	22,7	287,6	42,9	0,5	
320380	Muqui/ES	100,0	100,0	0,0	1.150,2	0,9	0,8	0,4			16,3		44,0	0,6	
314390	Muriae/MG	100,0	100,0	0,2	1.316,6	0,7	0,8				35,0			0,7	
314400	Mutum/MG	100,0	100,0	0,0	5.324,8	0,4	2,0				20,0	0,1		1,0	
314410	Muzambinho/MG	77,0	100,0	0,0			0,6		122,38	42,3				0,6	
314420	Nacip Raydan/MG	62,7	100,0	0,0	63,9	2,0	0,1				19,0	3,8		0,1	
353215	Nantes/SP	100,0	100,0	0,0	127,8	2,8	0,3		214,29	67,9	43,8	7,1		0,3	
314435	Naque/MG	100,0	99,8	0,0		0,0	2,3		29,11	81,2				2,1	
353220	Narandiba/SP	76,2	100,0	9,7	345,0	2,6	0,8				25,0	4,4		0,8	
330310	Natividade/RJ	82,5	100,0	100,0	399,8	0,7	0,2	0,2			9,2	0,1	0,1	0,2	

TABELA In02 - INDICADORES SOBRE COLETA DE RESÍDUOS SÓLIDOS DOMICILIARES E PÚBLICOS

ANO DE
REFERÊNCIA
2011

Município	Tx. Cobertura de coleta RDO relativo a Pop. total	Tx. cobertura de coleta RDO relativo a Pop. urbana	Tx. de terceirização da coleta	Produtividade média de coletores motoristas	Tx. de motoristas e coletores por hab. urbano	Massa RDO+RPU col. per capita (hab. urbano)	Massa RDO coleta per capita (hab. atendido)	Custo unitário da coleta	Incidência do custo da coleta no custo tot. do manejo	Incidência de emp. da coleta no total de emp. no manejo	Tx. de RCD colet. Pref. sobre (RDO + RPU)	Tx. de RPU sobre RDO	Massa (RDO + RPU)col. em rel. à pop. total atendida	Massa RCD em relação a pop. urbana
Código Nome/UF	%	%	%	Km/(emp. x dia)	Emp./1000hab	Kg/(hab. x dia)	Kg/(hab. x dia)	R\$/t	%	%	%	%	%	%
REGIÃO SUDESTE	I015	I016	I017	I018	I019	I021	I022	I023	I024	I025	I026	I027	I028	I029
314450 Nazareno/MG	100,0	100,0	0,0	645,4	0,8	0,4	0,3	90,54	33,3	21,7	95,0	5,2	0,4	
353260 Nhandeara/SP	83,1	100,0	6,8	1.460,1	0,7	0,9	0,8	309,85	87,2	25,0	3,4	5,4	0,9	
330320 Nilópolis/RJ	100,0	100,0	100,0	3.407,9	0,4	1,4	1,2			42,0	0,1	22,1	1,4	
330330 Niterói/RJ	100,0	100,0	87,6	1.512,1	0,7	1,0	0,8	143,73	15,9	11,4		22,7	1,0	
353280 Nova Aliança/SP	100,0	100,0	0,0	1.073,5	0,6	0,6		72,13	68,5	60,0	257,9		0,5	
314467 Nova Belém/MG	36,1	100,0	0,0	958,5	2,3	1,9				20,0	22,2		1,9	
353282 Nova Campina/SP	100,0	100,0	3,4	178,9	0,5	0,1		321,84	43,8	27,3			0,1	
353284 Nova Canaã Paulista/SP	57,5	100,0	0,3	395,1	3,5	1,2	0,7	90,44	30,2	30,0	129,0	24,0	0,8	
314470 Nova Era/MG	88,0	100,0	12,5			0,5							0,5	
330340 Nova Friburgo/RJ	100,0	100,0	78,6		0,0	1,6		120,87	80,1	0,0			1,4	
330350 Nova Iguaçu/RJ	95,0	93,6	100,0	3.978,5	0,2	0,7				22,6	70,6		0,7	
353320 Nova Independência/SP	97,6	87,6	31,6	1.120,3	1,2	1,2	0,6					46,1	0,9	
353325 Novais/SP	91,1	100,0	5,9	613,4	0,9	0,5	0,5	170,73	81,9	50,0	58,8	6,2	0,5	
314480 Nova Lima/MG	97,8	100,0	99,7	1.871,8	0,5	1,0	0,9	120,81	30,0	17,1	31,3	9,8	1,0	562,0
353330 Nova Luzitânia/SP	100,0	100,0	0,0	69,7	3,5	0,2	0,2	382,95	95,8	100,0	4,2	0,0	0,2	
314490 Nova Módica/MG	92,9	100,0	0,0	555,9	1,7	0,8	0,4	193,03	52,9	14,3	22,4	27,5	0,5	
353340 Nova Odessa/SP	98,4	1,7	0,8	2.019,3	0,6	1,0	1,0	104,83	77,4	24,8		6,7	1,0	
353350 Novo Horizonte/SP	93,0	100,0	2,6	917,7	0,8	0,7	0,7	119,39	76,4	55,8		2,4	0,7	
353370 Ocaçu/SP	79,8	100,0	0,0			1,8							1,8	
353390 Olímpia/SP	100,0	100,0	96,1	2.544,1	0,5	1,1	1,0	143,61	81,5	40,4		4,1	1,0	
314550 Olímpio Noronha/MG	92,0	100,0	0,0	409,0	1,3	0,5				27,3	26,0		0,4	
314560 Oliveira/MG	89,6	15,6	3,0	862,6	0,3	0,3	0,2			16,2	0,3	7,7	0,3	0,8
314570 Oliveira Fortes/MG	100,0	100,0			0,0	0,0	0,0		0,0	0,0			0,0	
353400 Onda Verde/SP	91,8	100,0	4,6	1.278,0	1,0	1,1	0,6	32,62	31,5	25,0	95,4	46,6	1,0	
353430 Orlândia/SP	97,4	100,0	100,0	2.315,9	0,4	0,9	0,9	79,06	27,3	21,3	104,5	1,4	0,9	
353440 Osasco/SP	100,0	99,8	100,0	10.203,7	0,1	1,1	1,0			21,9	9,0	1,4	1,1	
353460 Osvaldo Cruz/SP	89,9	100,0	0,0	2.284,2	0,7	1,4	1,4			31,8		0,7	1,4	
353470 Ourinhos/SP	97,4	100,0	2,8	1.610,2	0,5	0,7	0,7	92,56	33,8	53,6		0,0	0,7	
314590 Ouro Branco/MG	98,2	98,6	9,0	2.233,2	0,8	1,5	1,0	57,07	46,1	19,0		29,2	1,3	
353475 Ouroeste/SP	100,0	100,0	0,9			3,2					78,9		2,8	
314610 Ouro Preto/MG	87,0	100,0	83,2	1.530,5	0,8	1,0		118,29	48,1	25,0			1,0	
353490 Pacaembu/SP	73,7	100,0	8,4	4.170,4	0,3	1,2	1,2	14,04	46,2	37,5		2,8	1,2	
314650 Pains/MG	82,5	11,2	9,6	1.981,2	0,4	0,8	0,6	31,40	18,3	11,5	70,9	38,8	0,8	260,6

TABELA In02 - INDICADORES SOBRE COLETA DE RESÍDUOS SÓLIDOS DOMICILIARES E PÚBLICOS

ANO DE
REFERÊNCIA
2011

Município		Tx. Cobertura de coleta RDO relativo a Pop. total	Tx. cobertura de coleta RDO relativo a Pop. urbana	Tx. de terceirização da coleta	Produtividade média de coletadores motoristas	Tx. de motoristas e coletadores por hab. urbano	Massa RDO+RPU col. per capita (hab. urbano)	Massa RDO coleta per capita (hab. atendido)	Custo unitário da coleta	Incidência do custo da coleta no custo tot. do manejo	Incidência de emp. da coleta no total de emp. no manejo	Tx. de RCD colet. Pref. sobre (RDO + RPU)	Tx. de RPU sobre RDO	Massa (RDO + RPU)col. em rel. á pop. total atendida	Massa RCD em relação a pop. urbana
Código	Nome/UF	%	%	%	Km/(emp. x dia)	Emp./1000hab	Kg/(hab. x dia)	Kg/(hab. x dia)	R\$/t	%	%	%	%	%	%
REGIÃO SUDESTE		I015	I016	I017	I018	I019	I021	I022	I023	I024	I025	I026	I027	I028	I029
314655	Pai Pedro/MG	29,5	100,0	0,0			0,5					0,6		0,5	
353500	Palestina/SP	83,1	100,0	100,0	2.643,8	0,4	1,0	0,6	153,92	64,4	25,0	75,4	64,7	1,0	
314670	Palma/MG	61,5	21,5	0,0			0,4					200,0		0,5	
353520	Palmeira D Oeste/SP	100,0	100,0	60,0			3,8							2,9	
353530	Palmital/SP	91,7	100,0	50,6	2.795,8	0,7	1,8	0,9	67,93	55,0	23,0	0,8	97,1	1,8	31,1
320400	Pancas/ES	100,0	100,0	0,8	1.022,4	0,9	0,8		218,18	92,2	20,0	24,8		0,4	
353540	Panorama/SP	97,1	100,0	0,0	3.140,9	0,4	1,0	0,8	120,38	63,5	17,9		12,5	1,0	
314700	Paracatu/MG	87,1	100,0	18,5	1.129,4	1,2	1,4	0,9	24,13	38,2	45,0	13,4	48,4	1,4	275,5
353550	Paraguaçu Paulista/SP	100,0	100,0	100,0	0,0	0,7	0,3	0,2	233,93	48,4	24,1		0,0	0,2	
353560	Paraibuna/SP	86,1	99,0	11,1	613,4	2,9	1,7				28,8	0,0		0,6	
314730	Paraisópolis/MG	100,0	96,6	100,0	693,3	0,6	0,4		270,57	82,4	34,5			0,3	
353590	Paranapuã/SP	100,0	100,0	44,4	570,5	4,1	3,6		29,50	52,8	48,3	0,0		3,2	
314740	Paraopeba/MG	88,0	93,4	0,0	2.533,1	0,7	1,5	1,1			38,9	0,4	37,0	1,5	4,0
353600	Parapuã/SP	92,4	100,0	5,6	636,5	0,9	0,5	0,4			19,5		1,2	0,5	
353625	Parisi/SP	80,9	100,0	0,7			2,8		99,46	96,1		31,6		2,8	
314750	Passabém/MG	57,3	100,0	0,0	609,2	3,0	1,6	1,5	58,64	24,2	25,0	62,9	4,8	1,6	
314760	Passa Quatro/MG	100,0	100,0	0,0	1.163,5	0,8	0,8	0,6	30,74	42,1	29,0	33,6	3,5	0,6	99,8
314790	Passos/MG	94,9	100,0	100,0	3.158,3	0,2	0,6		68,03	27,3	14,7			0,6	
314800	Patos de Minas/MG	100,0	100,0	100,0	1.714,2	0,4	0,7		84,65	35,4	20,5			0,6	
314810	Patrocínio/MG	90,0	95,0	0,0	1.179,6	0,5	0,5	0,5			18,2		0,0	0,5	
330385	Paty do Alferes/RJ	70,5	84,0	0,0	718,8	1,7	1,1					0,4		1,1	
314840	Paulistas/MG	43,2	42,7	0,0	1.338,7	1,7	2,0				12,9	2,1		2,2	
353670	Pederneiras/SP	93,0	100,0			0,8				53,1	20,3				0,8
314875	Pedra Bonita/MG	33,1	100,0	0,0	371,6	1,6	0,5	0,4	84,82	19,3	23,1	131,8	20,1	0,4	
314890	Pedra do Indaia/MG	100,0	100,0	0,0	142,4	3,4	0,4				50,0			0,2	
314900	Pedra Dourada/MG	100,0	100,0			1,5				18,1	28,6				
314910	Pedralva/MG	87,5	100,0	0,0	409,0	1,4	0,5		91,17	31,4	28,6	117,2		0,3	234,5
353710	Pedreira/SP	99,2	100,0	7,5	2.082,4	0,3	0,6		153,74	35,5	13,9	39,0		0,6	
353715	Pedrinhas Paulista/SP	100,0	100,0	0,2	857,3	1,2	0,9		39,96	42,9	42,9	37,2		0,8	
314920	Pedrinópolis/MG	100,0	100,0	0,0	878,6	1,4	1,0		44,24	15,9	16,7	109,1		0,9	
353730	Penápolis/SP	95,5	100,0	11,8	1.119,3	0,7	0,8	0,6	122,23	46,0	36,4		18,6	0,8	
353740	Pereira Barreto/SP	93,1	100,0	0,0	465,9	1,0	0,4	0,4			35,3		0,0	0,4	
353750	Pereiras/SP	100,0	99,2	0,0	1.770,0	0,6	0,9	0,6	54,03	19,2	18,8	18,0	1,2	0,6	

TABELA In02 - INDICADORES SOBRE COLETA DE RESÍDUOS SÓLIDOS DOMICILIARES E PÚBLICOS

ANO DE
REFERÊNCIA
2011

Município	Tx. Cobertura de coleta RDO relativo a Pop. total	Tx. cobertura de coleta RDO relativo a Pop. urbana	Tx. de terceirização da coleta	Produtividade média de coletores motoristas	Tx. de motoristas e coletores por hab. urbano	Massa RDO+RPU col. per capita (hab. urbano)	Massa RDO coleta per capita (hab. atendido)	Custo unitário da coleta	Incidência do custo da coleta no custo tot. do manejo	Incidência de emp. da coleta no total de emp. no manejo	Tx. de RCD colet. Pref. sobre (RDO + RPU)	Tx. de RPU sobre RDO	Massa (RDO + RPU)col. em rel. à pop. total atendida	Massa RCD em relação a pop. urbana
Código Nome/UF	%	%	%	Km/(emp. x dia)	Emp./1000hab	Kg/(hab. x dia)	Kg/(hab. x dia)	R\$/t	%	%	%	%	%	%
REGIÃO SUDESTE	I015	I016	I017	I018	I019	I021	I022	I023	I024	I025	I026	I027	I028	I029
315000 Pescador/MG	100,0	100,0	0,0	117,2	1,8	0,2				33,3	0,4		0,2	
330390 Petrópolis/RJ	99,0	100,0	88,8	2.704,8	0,5	1,2	1,1	132,04	61,6	19,8	41,9	7,9	1,2	249,3
353770 Piacatu/SP	91,8	100,0	0,0	1.111,8	0,6	0,6	0,6	224,47	80,5	20,0	160,9	0,0	0,6	
353780 Piedade/SP	95,6	100,0	1,5	2.091,2	0,9	1,7	0,8	98,95	80,1	36,7	29,6	0,0	0,8	503,5
315015 Piedade de Caratinga/MG	100,0	100,0	100,0	421,7	0,8	0,3				80,0			0,2	
353800 Pindamonhangaba/SP	100,0	100,0	87,7	5.591,0	0,2	0,8	0,7	181,61	55,6	16,0	0,1	14,0	0,8	0,7
353810 Pindorama/SP	94,7	100,0	100,0	5.521,4	0,4	1,6	1,6	56,72	95,8	55,6		0,0	1,6	
315053 Pingo-D ÁGUA/MG	100,0	100,0	0,0	822,4	1,0	0,7				8,0			0,6	
353820 Pinhalzinho/SP	90,0	100,0	100,0			1,1		44,16	46,5				0,6	
330395 Pinheiral/RJ	100,0	100,0	0,0	237,7	1,2	0,2				33,3	212,5		0,2	
353850 Piquete/SP	100,0	100,0	0,0	862,6	0,6	0,4		63,03	69,4	53,3			0,4	
315060 Piracema/MG	47,4	100,0	0,0	745,5	1,0	0,6	0,6	223,15	81,4	15,0	114,3	7,7	0,6	329,9
353870 Piracicaba/SP	99,3	100,0	100,0	28.504,3	0,0	0,8		150,82	53,3	2,7	26,5		0,8	
330400 Pirai/RJ	99,0	100,0	0,0	846,3	1,1	0,8				21,2			0,7	
353880 Piraju/SP	100,0	100,0	0,0	658,4	1,2	0,7				29,2			0,6	
353900 Pirangi/SP	100,0	100,0	0,0	1.312,6	0,6	0,7	0,6	74,17		27,3	73,0	7,2	0,6	
315090 Piranguçu/MG	33,4	56,2	7,7	383,4	2,2	0,8		241,26	84,9	57,1	19,2		0,8	
315100 Piranguinho/MG	100,0	100,0	9,4	751,2	0,6	0,4		244,40	55,4	20,0			0,3	
315120 Pirapora/MG	98,2	100,0	55,7	2.775,8	0,4	1,1		61,86	38,1	17,6	34,0		1,1	
353920 Pirapozinho/SP	100,0	100,0	0,0	712,6	0,8	0,5	0,4	88,33	31,4	13,4		10,0	0,4	
353930 Pirassununga/SP	100,0	100,0	13,0	2.963,0	0,4	1,2				31,8			1,1	
353950 Pitangueiras/SP	99,1	92,8	100,0	5.271,6	0,1	0,5	0,5	159,32	65,5	15,4		0,0	0,5	
353960 Planalto/SP	100,0	100,0	1,8	585,5	1,0	0,5				25,0	0,4		0,4	
353970 Platina/SP	100,0	100,0	0,0	1.916,9	1,2	2,0	0,9			12,0	40,0	66,7	1,5	
353980 Poá/SP	100,0	100,0	54,2	4.581,0	0,4	1,5	0,7	67,98	39,4	28,9		100,3	1,4	
315180 Poços de Caldas/MG	97,6	2,5	26,4	1.309,8	0,7	0,8	0,8	76,91	68,5	44,7		7,2	0,8	
353990 Poloni/SP	89,0	100,0	9,9			1,3					67,6		1,3	
315200 Pompéu/MG	100,0	100,0	1,3	690,6	1,0	0,6	0,5	60,15	14,2	19,4		0,1	0,5	
354010 Pongai/SP	100,0	100,0	0,3	320,4	1,7	0,5		194,38	44,3	29,4	71,8		0,4	
320425 Ponto Belo/ES	80,1	100,0	68,4	415,3	1,6	0,6	0,5	252,83	49,2	22,5	40,2	14,7	0,6	
315217 Ponto dos Volantes/MG	99,4	100,0	0,0	7.987,2	0,5	3,4		112,66	75,1	11,8			1,2	
354040 Populina/SP	95,1	100,0	0,0	1.789,1	0,9	1,4		47,28	23,1	10,0	114,3		1,2	
354050 Porangaba/SP	73,7	100,0	8,7	1.699,7	0,7	1,2	0,8			17,6	0,1	0,7	0,8	

TABELA In02 - INDICADORES SOBRE COLETA DE RESÍDUOS SÓLIDOS DOMICILIARES E PÚBLICOS

ANO DE
REFERÊNCIA
2011

Município	Tx. Cobertura de coleta RDO relativo a Pop. total	Tx. cobertura de coleta RDO relativo a Pop. urbana	Tx. de terceirização da coleta	Produtividade média de coletadores motoristas	Tx. de motoristas e coletadores por hab. urbano	Massa RDO+RPU col. per capita (hab. urbano)	Massa RDO coleta per capita (hab. atendido)	Custo unitário da coleta	Incidência do custo da coleta no custo tot. do manejo	Incidência de emp. da coleta no total de emp. no manejo	Tx. de RCD colet. Pref. sobre (RDO + RPU)	Tx. de RPU sobre RDO	Massa (RDO + RPU)col. em rel. à pop. total atendida	Massa RCD em relação a pop. urbana
Código Nome/UF	%	%	%	Km/(emp. x dia)	Emp./1000hab	Kg/(hab. x dia)	Kg/(hab. x dia)	R\$/t	%	%	%	%	%	%
REGIÃO SUDESTE	I015	I016	I017	I018	I019	I021	I022	I023	I024	I025	I026	I027	I028	I029
330410 Porciúncula/RJ	100,0	92,9	10,0	862,6	1,4	1,2	0,6	37,32	23,8	20,6	7,2	56,2	0,9	
354060 Porto Feliz/SP	100,0	100,0	61,3	1.668,1	0,6	0,8				16,4			0,7	
354070 Porto Ferreira/SP	100,0	100,0	3,7	7.188,5	0,2	1,5	1,2			26,7		27,2	1,5	
315240 Poté/MG	98,5	96,0	0,0	456,4	0,8	0,3				12,7			0,2	
315250 Pouso Alegre/MG	100,0	100,0	100,0	1.862,4	0,5	0,8		106,12	31,2	18,0			0,7	
354085 Pracinha/SP	100,0	100,0	0,1	324,2	3,5	1,0	0,1	106,45	54,7	100,0		238,2	0,5	
354100 Praia Grande/SP	100,0	100,0	83,1	3.578,1	0,3	1,1	0,9	80,43	24,6	17,9		20,4	1,1	
315280 Prata/MG	84,7	97,4	0,6	1.377,8	0,4	0,5	0,4	118,10	49,8	25,8		1,5	0,4	
315300 Pratinha/MG	53,9	100,0	0,0	439,3	2,2	0,8	0,7			100,0	10,9	22,2	0,8	
354110 Presidente Alves/SP	83,2	100,0	5,9	460,1	1,5	0,6				27,8	94,1		0,6	
315310 Presidente Bernardes/MG	36,3	91,7	0,0	234,3	1,8	0,4		318,18	58,3	21,4			0,3	
354130 Presidente Epitácio/SP	93,3	100,0	31,9	1.392,2	0,5	0,8	0,6	169,14	68,1	36,4		29,3	0,8	
354140 Presidente Prudente/SP	100,0	100,0	99,5	4.043,2	0,6	1,9		37,52	35,3	19,9			1,9	
354150 Presidente Venceslau/SP	95,7	4,5	0,0	2.428,6	0,3	0,7	0,6	99,44		30,8		9,6	0,7	
330414 Queimados/RJ	100,0	100,0	100,0	7.011,7	0,3	1,6	0,7			32,4		135,8	1,6	
315380 Queluzito/MG	45,5	22,7	0,0	109,9	3,5	0,3	0,3	260,82	41,7	27,3	58,1	2,0	0,3	
354200 Quintana/SP	100,0	100,0	0,0	1.009,6	0,9	0,8	0,7	224,05	77,6	23,8	50,6	5,3	0,7	
330415 Quissamã/RJ	100,0	100,0	100,0	877,8	1,8	1,4		285,51	39,3	16,9	23,7		0,9	
354210 Rafard/SP	88,1	13,4	0,0	383,4	0,5	0,2		79,17	27,5	20,0	62,5		0,2	
315400 Raul Soares/MG	84,1	100,0	0,0			0,5		68,49	22,3				0,4	
354230 Redenção da Serra/SP	57,2	100,0	0,0	251,3	1,4	0,3	0,3	192,51	64,5	42,9	4,7	9,3	0,3	
354240 Regente Feijó/SP	92,2	100,0	4,8	1.535,0	0,9	1,2	1,2	41,50	43,2	20,8	2,6	0,1	1,2	
354250 Reginópolis/SP	100,0	100,0	0,1	1.612,1	1,1	1,5	0,8	79,27	51,6	22,7	19,8	16,6	0,9	
315420 Resende Costa/MG	84,0	100,0	0,9	3.075,1	0,4	1,2	1,1	28,57	60,4	36,4	30,9	5,4	1,2	
315440 Ressaquinha/MG	84,7	99,7	100,0	306,7	1,0	0,3		326,25	37,7	18,8	16,7		0,2	
315445 Riachinho/MG	55,4	100,0	0,0	979,8	0,7	0,6				100,0	16,3		0,6	
354310 Ribeirão Corrente/SP	100,0	100,0	0,0	2.151,2	0,9	1,6		13,37	24,3	27,3	41,6		1,3	
354325 Ribeirão Grande/SP	100,0	100,0	0,0	287,5	2,1	0,5	0,2			25,0		0,0	0,2	
354330 Ribeirão Pires/SP	100,0	100,0	93,6	4.931,4	0,2	0,7		76,12		28,4			0,7	
354340 Ribeirão Preto/SP	99,7	100,0	100,0	3.619,2	0,3	0,9		57,19	28,5	23,8	15,8		0,9	
354360 Rifaina/SP	100,0	100,0	0,0	114,1	2,3	0,2				35,0			0,2	
354370 Rincão/SP	100,0	100,0	1,3	1.063,9	0,5	0,4	0,4	194,89	84,7	16,7		2,7	0,4	
354380 Rinópolis/SP	86,9	100,0	10,2	220,1	1,2	0,2	0,2	266,47	62,1	45,4		2,3	0,2	

TABELA In02 - INDICADORES SOBRE COLETA DE RESÍDUOS SÓLIDOS DOMICILIARES E PÚBLICOS

ANO DE
REFERÊNCIA
2011

Município	Tx. Cobertura de coleta RDO relativo a Pop. total	Tx. cobertura de coleta RDO relativo a Pop. urbana	Tx. de terceirização da coleta	Produtividade média de coletadores motoristas	Tx. de motoristas e coletadores por hab. urbano	Massa RDO+RPU col. per capita (hab. urbano)	Massa RDO coleta per capita (hab. atendido)	Custo unitário da coleta	Incidência do custo da coleta no custo tot. do manejo	Incidência de emp. da coleta no total de emp. no manejo	Tx. de RCD colet. Pref. sobre (RDO + RPU)	Tx. de RPU sobre RDO	Massa (RDO + RPU)col. em rel. à pop. total atendida	Massa RCD em relação a pop. urbana
Código Nome/UF	%	%	%	Km/(emp. x dia)	Emp./1000hab	Kg/(hab. x dia)	Kg/(hab. x dia)	R\$/t	%	%	%	%	%	%
REGIÃO SUDESTE	I015	I016	I017	I018	I019	I021	I022	I023	I024	I025	I026	I027	I028	I029
320435 Rio Bananal/ES	63,2	100,0	14,1	859,8	1,3	1,0	0,5			27,3	32,2	12,0	0,6	
330430 Rio Bonito/RJ	73,8	31,3	100,0	2.190,8	1,2	2,3	0,8	43,29	26,2	22,2		199,4	2,3	
330440 Rio Claro/RJ	85,6	100,0	100,0	1.035,1	0,7	0,6	0,5			12,7	7,4	12,5	0,6	19,1
354390 Rio Claro/SP	97,6	100,0	100,0	2.125,2	0,4	1,0	1,0	50,92	35,8	26,6		0,5	1,0	
330450 Rio das Flores/RJ	99,2	99,2	0,0	1.597,4	1,3	1,8		132,00	47,8	21,6	4,5		1,3	
354400 Rio das Pedras/SP	96,8	100,0	100,0	11.656,6	0,2	2,1				35,3			2,1	
330455 Rio de Janeiro/RJ	100,0	100,0	15,5	1.342,6	0,7	1,0	0,9	132,99	27,2	20,2	4,5	9,1	1,0	93,1
315500 Rio Doce/MG	100,0	100,0	0,0	127,8	1,8	0,2				21,4	83,3		0,1	
315510 Rio do Prado/MG	52,3	100,0	0,0	147,4	2,9	0,4	0,3			72,7	0,5	9,8	0,4	
354420 Riolândia/SP	79,1	100,0	0,0	2.428,1	0,4	0,7	0,7	40,13	18,0	10,7	86,8	5,6	0,7	
315530 Rio Manso/MG	71,0	100,0	0,0	528,2	1,1	0,5				18,8	14,5		0,4	
315570 Rio Piracicaba/MG	77,0	17,9	17,5	564,3	0,7	0,4	0,4	90,04	54,1		17,5	1,2	0,4	
315590 Rio Preto/MG	100,0	75,3	100,0	575,1	0,9	0,4		40,63	13,2	13,8			0,4	
354350 Riversul/SP	100,0	100,0	17,2	216,6	0,9	0,2		358,08	74,8	33,3	35,2		0,2	
315620 Rochedo de Minas/MG	100,0	100,0	0,0	958,5	2,1	1,7	1,0			28,6		50,0	1,5	
315630 Rodeiro/MG	80,9	100,0	100,0	958,5	0,7	0,6		217,04	68,4	15,4	200,0		0,6	
354425 Rosana/SP	80,5	100,0	0,0	2.044,7	0,6	1,0	0,6			23,7	216,7	60,0	1,0	
354430 Roseira/SP	95,0	100,0	0,0			0,7	0,6					8,0	0,7	
354440 Rubiácea/SP	100,0	100,0	15,1	1.226,8	1,9	2,4	1,1	42,09	27,5	20,0	35,4	26,9	1,4	
354450 Rubinéia/SP	82,3	100,0	6,4	829,6	1,3	1,0	0,9			23,1		1,8	1,0	
315670 Sabará/MG	98,4	96,9	100,0			0,5							0,5	
315680 Sabinópolis/MG	89,4	100,0	0,0	2.683,7	0,3	0,7	0,4			16,7	2,9	25,6	0,5	
354470 Sagres/SP	76,0	100,0	3,2	575,1	1,1	0,6	0,5	204,89	30,7	12,5	16,1	19,2	0,6	
354480 Sales/SP	90,0	100,0	1,0	532,5	0,6	0,3		107,23	72,6	25,0			0,3	
315700 Salinas/MG	96,0	100,0	0,0	1.869,0	0,5	0,8	0,7	32,49	32,0	40,0		3,1	0,7	
354520 Salto/SP	100,0	99,7	100,0	4.002,0	0,2	0,6		95,65	63,9	9,2			0,6	
354530 Salto de Pirapora/SP	100,0	100,0	5,7	1.278,0	0,5	0,6	0,4	116,07	77,1	50,0		0,0	0,4	
354560 Santa Adélia/SP	99,5	99,5	0,0	1.078,4	1,2	1,1		123,92	55,5	50,0	129,6		1,0	
354580 Santa Bárbara D Oeste/SP	100,0	100,0	81,8	1.502,8	0,5	0,9	0,9	40,85	45,8	35,3		1,9	0,9	
354600 Santa Branca/SP	87,8	13,3	0,0			1,1	1,1	61,74	59,8			0,0	1,1	
354610 Santa Clara D Oeste/SP	100,0	100,0			5,1				51,4	44,4				
354620 Santa Cruz da Conceição/SP	100,0	100,0	8,3	585,7	1,1	0,6	0,4			33,3		9,1	0,4	
354630 Santa Cruz das Palmeiras/SP	96,9	100,0	0,0	1.341,4	0,6	0,8	0,6	51,81	32,4	35,2		19,8	0,8	

TABELA In02 - INDICADORES SOBRE COLETA DE RESÍDUOS SÓLIDOS DOMICILIARES E PÚBLICOS

ANO DE
REFERÊNCIA
2011

Município	Tx. Cobertura de coleta RDO relativo a Pop. total	Tx. cobertura de coleta RDO relativo a Pop. urbana	Tx. de terceirização da coleta	Produtividade média de coletadores motoristas	Tx. de motoristas e coletadores por hab. urbano	Massa RDO+RPU col. per capita (hab. urbano)	Massa RDO coleta per capita (hab. atendido)	Custo unitário da coleta	Incidência do custo da coleta no custo tot. do manejo	Incidência de emp. da coleta no total de emp. no manejo	Tx. de RCD colet. Pref. sobre (RDO + RPU)	Tx. de RPU sobre RDO	Massa (RDO + RPU)col. em rel. à pop. total atendida	Massa RCD em relação a pop. urbana
Código Nome/UF	%	%	%	Km/(emp. x dia)	Emp./1000hab	Kg/(hab. x dia)	Kg/(hab. x dia)	R\$/t	%	%	%	%	%	%
REGIÃO SUDESTE	I015	I016	I017	I018	I019	I021	I022	I023	I024	I025	I026	I027	I028	I029
354650 Santa Ernestina/SP	100,0	100,0	0,0	460,1	1,0	0,4	0,3			20,0	40,0	25,0	0,4	
354670 Santa Gertrudes/SP	100,0	100,0	100,0	429,8	2,0	0,8	0,7	96,62	44,4	100,0	51,0	4,8	0,8	238,1
354680 Santa Isabel/SP	100,0	100,0	0,0	1.150,2	0,8	0,7		276,60	89,7	41,7	6,7		0,6	43,0
315770 Santa Juliana/MG	100,0	100,0	0,0			2,0					4,0		1,7	
354690 Santa Lúcia/SP	99,6	99,6	0,0	2.295,0	0,4	0,8	0,6	73,60	100,0	16,7		18,1	0,7	
315780 Santa Luzia/MG	89,7	89,9	99,5	1.267,4	0,5	0,5	0,6	122,43	83,9	56,1	0,5	2,8	0,6	
354700 Santa Maria da Serra/SP	100,0	100,0	11,0	728,8	0,8	0,5		328,77	60,0	25,0	0,3		0,5	
320455 Santa Maria de Jetibá/ES	100,0	100,0	0,0	1.172,2	0,8	0,8	0,3			22,5		2,2	0,3	
330460 Santa Maria Madalena/RJ	98,0	100,0	0,0	888,8	1,4	1,0		60,93	9,2	10,0	37,7		0,6	
354710 Santa Mercedes/SP	86,8	100,0	0,0	984,6	1,2	1,0	1,0	351,78	94,9	20,0	2,8	3,0	1,0	
354720 Santana da Ponte Pensa/SP	66,8	100,0	0,0	281,2	2,8	0,7		187,55	53,1	42,9	94,7		0,7	
315895 Santana do Paraíso/MG	100,0	100,0	0,0			0,4					0,3		0,4	
354740 Santa Rita D Oeste/SP	69,7	100,0	0,0	875,4	1,7	1,3	1,1	122,46	60,4	18,8	42,6	20,9	1,3	
354750 Santa Rita do Passa Quatro/SP	90,5	100,0	0,0	1.617,4	0,7	0,9		62,67	33,2	29,6			0,9	
315960 Santa Rita do Sapucaí/MG	94,4	100,0	0,3	1.836,1	0,5	0,8	0,7	43,00	42,3	26,2		0,8	0,7	
354760 Santa Rosa de Viterbo/SP	100,0	100,0	98,5	2.555,4	0,3	0,7	0,6	111,70	58,8	15,4	47,2	1,5	0,6	173,1
315980 Santa Vitória/MG	82,3	100,0	100,0	1.380,2	0,5	0,6				9,8	0,4		0,6	
354780 Santo André/SP	100,0	100,0	100,0	2.541,1	0,4	0,9		216,85	82,0	47,0	10,5		0,9	
354790 Santo Antônio da Alegria/SP	73,6	34,8	0,0	184,4	2,3	0,4		194,88	57,7	73,3	23,6		0,4	
354800 Santo Antônio de Posse/SP	91,2	100,0	1,2	1.796,2	0,5	0,7	0,7			52,9		4,1	0,7	
316030 Santo Antônio do Jacinto/MG	77,5	83,6	0,0	3.067,1	0,5	1,2	0,6	32,74	17,1	8,1	50,0	42,9	0,9	261,1
316040 Santo Antônio do Monte/MG	100,0	100,0	0,0	3.436,3	0,4	1,2	1,0	17,56	63,0	60,0		0,8	1,0	
354820 Santo Antônio do Pinhal/SP	100,0	100,0	0,0	1.533,6	0,8	1,0	0,6	121,61	56,9	7,3	2,8	0,0	0,6	18,1
316060 Santo Hipólito/MG	64,6	93,0	0,0	115,0	2,2	0,2	0,2	374,30	53,2	50,0	38,9	20,0	0,2	
354840 Santópolis do Aguapeí/SP	96,6	100,0	0,0	1.533,6	0,7	1,0		38,69	65,8	50,0	200,0		1,0	
354850 Santos/SP	99,9	100,0	100,0	2.920,2	0,4	1,0				20,8	12,8		1,0	
316070 Santos Dumont/MG	86,5	96,9	0,0	1.863,7	0,3	0,5				34,3			0,5	
316080 São Bento Abade/MG	92,6	100,0	0,0	1.278,0	0,7	0,8				30,0	83,3		0,8	349,0
354860 São Bento do Sapucaí/SP	100,0	100,0	9,6	525,0	1,8	0,9	0,4			37,5	88,0	0,0	0,4	
354870 São Bernardo do Campo/SP	100,0	100,0	100,0	5.131,2	0,2	1,0				17,2	79,2		0,9	
316090 São Brás do Suaçuí/MG	89,1	100,0	0,0	862,6	0,6	0,5				11,8	14,8		0,5	
354880 São Caetano do Sul/SP	100,0	100,0	0,0	2.816,0	0,6	1,5				35,7			1,5	
354890 São Carlos/SP	99,5	100,0	95,9	3.088,8	0,3	1,0				20,3			1,0	

TABELA In02 - INDICADORES SOBRE COLETA DE RESÍDUOS SÓLIDOS DOMICILIARES E PÚBLICOS

ANO DE
REFERÊNCIA
2011

Município	Tx. Cobertura de coleta RDO relativo a Pop. total	Tx. cobertura de coleta RDO relativo a Pop. urbana	Tx. de terceirização da coleta	Produtividade média de coletadores motoristas	Tx. de motoristas e coletadores por hab. urbano	Massa RDO+RPU col. per capita (hab. urbano)	Massa RDO coleta per capita (hab. atendido)	Custo unitário da coleta	Incidência do custo da coleta no custo tot. do manejo	Incidência de emp. da coleta no total de emp. no manejo	Tx. de RCD colet. Pref. sobre (RDO + RPU)	Tx. de RPU sobre RDO	Massa (RDO + RPU)col. em rel. à pop. total atendida	Massa RCD em relação a pop. urbana
Código Nome/UF	%	%	%	Km/(emp. x dia)	Emp./1000hab	Kg/(hab. x dia)	Kg/(hab. x dia)	R\$/t	%	%	%	%	%	%
REGIÃO SUDESTE	I015	I016	I017	I018	I019	I021	I022	I023	I024	I025	I026	I027	I028	I029
316095 São Domingos das Dores/MG	100,0	100,0			1,2				53,6	30,0				2.861,6
316105 São Félix de Minas/MG	61,8	100,0	0,0	532,5	1,4	0,7		100,00	17,2	11,5	110,0		0,7	
316110 São Francisco/MG	54,0	85,0	81,2	2.073,1	0,3	0,5	0,4			81,8		23,1	0,6	
316140 São Francisco do Glória/MG	75,9	100,0	0,0	319,5	1,6	0,4				50,0			0,4	
320470 São Gabriel da Palha/ES	93,0	89,3	0,0	2.186,5	0,6	1,2		84,53	39,5	10,7			1,0	
316165 São Geraldo do Baixo/MG	70,0	100,0	0,0	996,8	1,2	1,0				13,6			1,0	
330490 São Gonçalo/RJ	98,9	96,1	100,0	2.256,8	0,5	1,0	1,0	56,48	47,9	62,1		0,0	1,0	
316170 São Gonçalo do Abaeté/MG	66,5	100,0	100,0			0,5					107,1		0,5	
316190 São Gonçalo do Rio Abaixo/MG	100,0	100,0	0,0			1,0	0,5				10,5	2,6	0,5	
316220 São João Batista do Glória/MG	100,0	100,0	100,0	0,0	0,7	0,4	0,4	181,82	31,8	10,3	2,2	0,0	0,4	3,9
330500 São João da Barra/RJ	99,9	100,0	100,0	906,6	1,2	0,9				8,9	0,3		0,7	
354910 São João da Boa Vista/SP	96,0	100,0	100,0	2.158,4	0,3	0,7	0,7			14,6		0,0	0,7	
354925 São João de Iracema/SP	81,6	100,0	100,0	1.118,2	2,1	2,0	1,9			50,0	76,2	5,0	2,0	
316250 São João del Rei/MG	97,0	99,0	99,8	16.731,9	0,3	4,0	3,8	18,10	77,9	31,4		0,2	3,9	
330510 São João de Meriti/RJ	100,0	100,0	82,7			1,4							1,4	
316265 São João do Pacuí/MG	69,3	100,0	0,0	771,6	1,0	0,7		104,35	22,6	11,1			0,5	
316280 São João Evangelista/MG	93,2	100,0	100,0	493,4	0,9	0,4	0,2			12,9	9,4	17,8	0,3	25,7
354940 São Joaquim da Barra/SP	99,2	99,2	66,7	2.653,9	0,3	0,7				14,2			0,7	
354970 São José do Rio Pardo/SP	94,2	100,0	1,3	952,3	0,7	0,6	0,5			35,6		2,6	0,5	
354980 São José do Rio Preto/SP	100,0	100,0	100,0	3.056,0	0,4	0,9		183,59	89,8	32,7	5,3		0,9	37,2
354990 São José dos Campos/SP	98,0	2,0	67,3	2.674,8	0,4	1,0	0,9	70,43	23,4	20,5	16,4	6,2	1,0	423,0
330515 São José do Vale do Rio Preto/RJ	94,6	100,0	0,0	140,9	2,3	0,3	0,1	399,78	67,3	53,8		9,5	0,1	
316370 São Lourenço/MG	100,0	100,0	86,4	3.109,7	0,4	1,0	0,8			22,7		15,8	1,0	
354995 São Lourenço da Serra/SP	100,0	100,0	3,2	874,6	0,9	0,7		227,39	48,7	37,5			0,7	
355000 São Luís do Paraitinga/SP	96,2	97,1	0,0	255,6	2,4	0,5	0,3	150,00	41,7	41,7	1,0	11,1	0,3	
355010 São Manuel/SP	97,6	100,0			0,4		0,5			28,3		0,2		
320490 São Mateus/ES	100,0	100,0	100,0	1.619,6	0,5	0,8				19,4			0,6	
316380 São Miguel do Anta/MG	80,0	100,0	0,0	1.471,2	1,1	1,4	0,7			12,1	78,2	27,9	0,9	
355030 São Paulo/SP	100,0	100,0	100,0	3.271,4	0,3	0,9	0,9	163,72	57,9	29,3	7,0	0,0	0,9	83,7
330520 São Pedro da Aldeia/RJ	72,4	59,6	100,0	1.517,6	0,5	0,6		211,27	48,9	24,4			0,8	
355050 São Pedro do Turvo/SP	100,0	100,0	0,0	306,7	2,3	0,6	0,4			48,0	50,0	0,0	0,4	
355060 São Roque/SP	99,1	100,0	100,0	2.546,0	0,4	0,8		151,78	77,8	58,1			0,7	
320495 São Roque do Canaã/ES	69,9	100,0	0,0	859,7	1,1	0,8		108,80	39,3	22,2	37,2		0,6	

TABELA In02 - INDICADORES SOBRE COLETA DE RESÍDUOS SÓLIDOS DOMICILIARES E PÚBLICOS

ANO DE
REFERÊNCIA
2011

Município	Tx. Cobertura de coleta RDO relativo a Pop. total	Tx. cobertura de coleta RDO relativo a Pop. urbana	Tx. de terceirização da coleta	Produtividade média de coletadores motoristas	Tx. de motoristas e coletadores por hab. urbano	Massa RDO+RPU col. per capita (hab. urbano)	Massa RDO coleta per capita (hab. atendido)	Custo unitário da coleta	Incidência do custo da coleta no custo tot. do manejo	Incidência de emp. da coleta no total de emp. no manejo	Tx. de RCD colet. Pref. sobre (RDO + RPU)	Tx. de RPU sobre RDO	Massa (RDO + RPU)col. em rel. à pop. total atendida	Massa RCD em relação a pop. urbana
Código Nome/UF	%	%	%	Km/(emp. x dia)	Emp./1000hab	Kg/(hab. x dia)	Kg/(hab. x dia)	R\$/t	%	%	%	%	%	%
REGIÃO SUDESTE	I015	I016	I017	I018	I019	I021	I022	I023	I024	I025	I026	I027	I028	I029
355070 São Sebastião/SP	100,0	100,0	100,0			1,4							1,3	
355080 São Sebastião da Grama/SP	100,0	100,0	0,0	898,6	1,0	0,8				47,1			0,5	
316447 São Sebastião do Anta/MG	73,4	100,0	0,2	1.920,8	1,2	1,9				38,5			1,9	
316470 São Sebastião do Paraíso/MG	100,0	100,0	100,0	2.555,9	0,3	0,7				27,3			0,6	
316500 São Tiago/MG	70,5	87,9	35,7	559,1	0,5	0,2		61,79	26,6	44,4			0,3	
355100 São Vicente/SP	100,0	99,5	95,9	3.620,0	0,2	0,8	0,7			18,6	36,4	4,2	0,8	
316530 São Vicente de Minas/MG	84,8	100,0	0,0	504,8	1,0	0,4	0,4	94,80	25,1	25,0	84,4	1,3	0,4	200,2
316540 Sapucaí-Mirim/MG	100,0	100,0	0,0	934,5	1,0	0,8		98,01	60,8	26,7			0,5	
316553 Sarzedo/MG	100,0	100,0	96,6	1.677,3	0,3	0,4	0,4	125,71	40,3	9,3	85,7	3,6	0,4	
316560 Senador Cortes/MG	76,1	100,0	0,0	337,4	2,0	0,6		181,50	78,1	42,9	78,9		0,6	
316590 Senador Modestino Gonçalves/MG	39,4	100,0	0,0	159,7	1,7	0,2					5,3		0,2	
316600 Senhora de Oliveira/MG	99,9	99,9	0,0	846,6	0,6	0,4	0,2	183,34	59,9	12,5	81,1	19,1	0,3	
316640 Seritinga/MG	82,8	99,9	0,0	133,1	2,0	0,2				30,0	48,0		0,2	
320500 Serra/ES	98,4	98,4	100,0	2.307,0	0,4	0,8	0,8	92,11	19,4	26,2	163,3	3,1	0,8	
316670 Serra dos Aimorés/MG	94,9	6,3	40,0	239,6	0,6	0,2				21,0	10,0		0,2	
355150 Serrana/SP	100,0	100,0	97,7	5.418,5	0,1	0,6		149,21	54,4	11,6			0,6	
355160 Serra Negra/SP	92,2	100,0	0,0	1.038,8	0,9	0,8	0,8	128,30	62,3	41,2		0,1	0,8	
316690 Serrania/MG	87,2	100,0	0,0	1.973,4	0,5	0,8				15,8			0,8	
316695 Serranópolis de Minas/MG	39,1	100,0	100,0	209,8	1,7	0,3	0,2	390,16	31,3	13,6	0,5	93,1	0,3	
316710 Serro/MG	48,0	77,6	91,2	2.279,6	0,3	0,6	0,6	69,70	47,9	14,8		23,9	0,8	
355170 Sertãozinho/SP	100,0	100,0	100,0	6.420,4	0,1	0,8	0,8	61,99		7,5		0,9	0,8	
355180 Sete Barras/SP	87,7	100,0	0,0	1.065,0	0,8	0,8				21,4			0,5	
316720 Sete Lagoas/MG	100,0	100,0	100,0	3.111,8	0,2	0,6		79,25	23,2	16,8			0,5	
355200 Silveiras/SP	82,4	100,0	0,0	745,5	1,0	0,7	0,3	92,86	59,7	30,0	7,1	16,7	0,4	
316750 Simão Pereira/MG	100,0	100,0	93,5	328,0	2,0	0,6	0,3			30,0		6,9	0,3	
355210 Socorro/SP	68,0	100,0	0,0	1.151,8	0,8	0,8	0,8			34,5		0,1	0,8	
316780 Soledade de Minas/MG	65,8	24,3	0,0	794,4	1,1	0,7				23,5			0,7	
355220 Sorocaba/SP	99,0	1,0	100,0	2.219,4	0,5	0,9	0,8	170,01	74,2	36,5		12,7	0,9	
355230 Sud Mennucci/SP	85,9	100,0	100,0	958,5	0,6	0,5		200,00	37,8	17,4	81,7		0,5	
355240 Sumaré/SP	100,0	1,2	91,5	3.776,7	0,2	0,8	0,7	66,10	82,8	54,1		13,1	0,8	
355255 Suzanópolis/SP	66,8	100,0	0,0	197,0	2,6	0,4	0,4	289,28	37,2	27,3	13,5	15,6	0,4	
355250 Suzano/SP	98,0	100,0	100,0	1.731,3	0,3	0,5		118,77	27,0	29,8			0,5	
355260 Tabapuã/SP	80,5	4,2	0,0	585,7	1,7	0,8	0,7	155,55	64,6	27,7		40,4	1,0	

TABELA In02 - INDICADORES SOBRE COLETA DE RESÍDUOS SÓLIDOS DOMICILIARES E PÚBLICOS

ANO DE
REFERÊNCIA
2011

Município	Tx. Cobertura de coleta RDO relativo a Pop. total	Tx. cobertura de coleta RDO relativo a Pop. urbana	Tx. de terceirização da coleta	Produtividade média de coletadores motoristas	Tx. de motoristas e coletadores por hab. urbano	Massa RDO+RPU col. per capita (hab. urbano)	Massa RDO coleta per capita (hab. atendido)	Custo unitário da coleta	Incidência do custo da coleta no custo tot. do manejo	Incidência de emp. da coleta no total de emp. no manejo	Tx. de RCD colet. Pref. sobre (RDO + RPU)	Tx. de RPU sobre RDO	Massa (RDO + RPU) col. em rel. à pop. total atendida	Massa RCD em relação a pop. urbana
Código Nome/UF	%	%	%	Km/(emp. x dia)	Emp./1000hab	Kg/(hab. x dia)	Kg/(hab. x dia)	R\$/t	%	%	%	%	%	%
REGIÃO SUDESTE	I015	I016	I017	I018	I019	I021	I022	I023	I024	I025	I026	I027	I028	I029
355270 Tabatinga/SP	100,0	100,0	0,0	736,1	0,5	0,3				24,0			0,3	
355280 Taboão da Serra/SP	100,0	100,0	0,0			1,2		286,93	91,5		0,4		1,2	
355290 Taciba/SP	96,9	100,0	0,0	635,8	1,0	0,6				13,9			0,5	
316800 Taiobeiras/MG	81,1	90,0	0,1	1.289,6	0,9	1,0	0,8			30,1	67,5	23,3	1,0	632,8
355330 Tambauí/SP	93,3	100,0	5,8	1.504,8	0,5	0,7	0,6	87,95	60,2	26,3		0,3	0,6	
316805 Taparuba/MG	60,7	100,0	0,0	607,0	1,4	0,7				16,7	47,4		0,6	
316820 Tapirai/MG	100,0	100,0	0,0	76,7	3,7	0,2		284,37	65,5	28,6			0,1	
355350 Tapirai/SP	79,0	100,0	0,0	1.363,2	0,5	0,6		69,91	84,4	25,0			0,6	
355370 Taquaritinga/SP	94,8	100,0	0,0	2.519,0	0,5	1,1		33,52	60,5	52,0			1,1	
355380 Taquarituba/SP	94,1	100,0	3,0	961,1	0,6	0,5	0,4			32,4	37,6	7,2	0,5	173,5
355385 Taquarivaí/SP	100,0	100,0	20,6	945,7	1,8	1,8	1,0	30,42	26,2	27,8		3,3	1,0	
355390 Tarabai/SP	92,5	100,0	9,4	1.246,0	0,6	0,8				21,0	76,7		0,8	
355395 Tarumã/SP	100,0	100,0	0,0	1.297,4	0,8	0,9	0,7	187,04	65,4	15,4	79,8	19,0	0,8	
355400 Tatuí/SP	100,0	100,0	98,4	2.138,6	0,4	0,7				28,2	13,6		0,7	325,6
355410 Taubaté/SP	100,0	100,0	85,0	1.626,7	0,6	0,9	0,8	161,81	30,3	20,5	70,7	12,0	0,8	748,1
316860 Teófilo Otoni/MG	92,5	99,6	92,7	2.345,4	0,3	0,6	0,6	132,45	87,0	21,2		0,0	0,6	
330580 Teresópolis/RJ	72,4	75,0	0,8			0,5							0,6	
355460 Timburi/SP	90,9	100,0	0,0	439,3	2,1	0,8	0,4	90,91	19,0	26,7	130,9	53,6	0,6	
316900 Tocantins/MG	81,6	100,0	0,0	1.840,3	0,4	0,6	0,6	38,32	23,5	16,1		0,0	0,6	
355465 Torre de Pedra/SP	100,0	100,0	0,0	306,7	2,0	0,5		95,62	36,1	33,3	33,3		0,4	
355475 Trabiju/SP	100,0	100,0	0,0	5.111,8	0,7	3,1	2,2			5,6	31,2	25,0	2,8	
355480 Tremembé/SP	100,0	100,0	2,8	3.833,9	0,3	1,1	0,9	41,67	28,2	18,2		5,9	1,0	
316930 Três Corações/MG	90,5	100,0	91,8	2.199,4	0,3	0,5		93,60	32,9	20,6			0,5	
355490 Três Fronteiras/SP	99,6	100,0	26,1	181,0	0,6	0,1	0,1			8,8	8,7	9,5	0,1	
316935 Três Marias/MG	93,6	98,7	0,0	1.681,0	0,5	0,7		196,66	71,6	18,3	0,2		0,7	
316940 Três Pontas/MG	85,9	100,0	18,4			0,7							0,7	
355520 Turiúba/SP	100,0	100,0	0,4	770,0	1,9	1,2	0,6			33,3	27,7	79,4	1,0	
317010 Uberaba/MG	99,7	100,0	98,2	3.262,9	0,3	0,8	0,8	60,34	22,8	21,0		2,2	0,8	
317020 Uberlândia/MG	97,7	100,0	100,0	1.693,8	0,5	0,8		85,62	24,4	19,9	126,2		0,8	
355550 Ubirajara/SP	72,6	99,6	0,0			1,4		22,43					1,4	
317030 Umburatiba/MG	57,6	100,0	0,0	129,6	5,8	0,6		288,30	41,7	40,9	54,8		0,6	
317040 Unai/MG	89,6	100,0	100,0	2.464,6	0,3	0,8		82,48	48,5	14,0			0,7	
317043 União de Minas/MG	56,8	8,0	0,0			0,7	0,7				27,7	8,3	0,7	

TABELA In02 - INDICADORES SOBRE COLETA DE RESÍDUOS SÓLIDOS DOMICILIARES E PÚBLICOS

ANO DE
REFERÊNCIA
2011

Município	Tx. Cobertura de coleta RDO relativo a Pop. total	Tx. cobertura de coleta RDO relativo a Pop. urbana	Tx. de terceirização da coleta	Produtividade média de coletadores motoristas	Tx. de motoristas e coletadores por hab. urbano	Massa RDO+RPU col. per capita (hab. urbano)	Massa RDO coleta per capita (hab. atendido)	Custo unitário da coleta	Incidência do custo da coleta no custo tot. do manejo	Incidência de emp. da coleta no total de emp. no manejo	Tx. de RCD colet. Pref. sobre (RDO + RPU)	Tx. de RPU sobre RDO	Massa (RDO + RPU)col. em rel. à pop. total atendida	Massa RCD em relação a pop. urbana
Código Nome/UF	%	%	%	Km/(emp. x dia)	Emp./1000hab	Kg/(hab. x dia)	Kg/(hab. x dia)	R\$/t	%	%	%	%	%	%
REGIÃO SUDESTE	I015	I016	I017	I018	I019	I021	I022	I023	I024	I025	I026	I027	I028	I029
355580 Urânia/SP	84,2	100,0	4,2	1.184,7	0,8	0,8	0,8	49,26	55,3	20,7	3,1	1,0	0,8	
355590 Uru/SP	100,0	100,0	0,0	415,3	3,7	1,3	0,9			26,7	6,9	23,8	1,2	
317047 Uruana de Minas/MG	56,2	100,0	0,0	1.166,1	1,1	1,1				8,3	68,5		1,1	
317052 Urucuia/MG	45,3	100,0	0,0	690,1	1,6	0,9	0,8	33,33	37,0	29,4		12,5	0,9	
355620 Valinhos/SP	100,0	100,0	100,0	3.510,8	0,3	0,9		87,42	36,7	10,6			0,8	
355630 Valparaíso/SP	96,1	100,0	100,0	2.076,7	0,6	1,0	0,9	55,19	32,3	54,6	43,6	4,0	1,0	377,3
355645 Vargem Grande Paulista/SP	100,0	100,0	97,5	3.776,4	0,2	0,7	0,7			16,1		2,6	0,7	
317070 Varginha/MG	100,0	99,9	94,9	1.916,9	0,4	0,7				33,1			0,7	
330615 Varre-Sai/RJ	100,0	100,0	9,1	4.393,0	0,7	2,6		103,82	95,2	7,8	13,1		1,6	
330620 Vassouras/RJ	100,0	100,0	0,0			0,8							0,6	
320506 Venda Nova do Imigrante/ES	86,6	100,0	0,0	3.691,9	0,6	1,9	1,2	35,56	61,5	28,1	33,6	26,8	1,6	432,0
317115 Vermelho Novo/MG	85,1	100,0	0,0	798,7	2,2	1,5				30,8			0,7	
317120 Vespasiano/MG	100,0	100,0	0,0	3.620,9	0,3	0,9				15,6			0,9	
320510 Viana/ES	95,4	5,0	100,0			0,6		282,60					0,6	
317130 Viçosa/MG	93,2	100,0	3,8	1.227,4	0,7	0,8				45,7			0,8	
317140 Vieiras/MG	49,7	100,0	0,0	195,6	6,0	1,0				100,0			1,0	
320520 Vila Velha/ES	100,0	100,0	30,4	8.843,4	0,3	2,4				32,9			2,3	
355670 Vinhedo/SP	100,0	100,0	100,0	1.224,1	1,0	1,1		175,07	22,5	23,1	97,5		1,0	
355680 Viradouro/SP	99,4	100,0	89,6	941,3	0,8	0,6		69,43	53,0	33,3			0,6	
317160 Virgem da Lapa/MG	62,4	92,1	0,0	217,2	0,7	0,1				13,9			0,1	
317170 Virgínia/MG	48,7	100,0	0,0	308,8	0,8	0,2		278,54	34,2	23,1	172,4		0,2	
317200 Visconde do Rio Branco/MG	93,9	100,0	0,7	2.619,8	0,6	1,4	1,2	99,88	50,0	13,3		1,2	1,3	
320530 Vitória/ES	100,0	100,0	100,0	1.571,1	0,7	1,0		101,29	16,8	23,8	56,2		1,0	
355695 Vitória Brasil/SP	82,6	100,0	0,0	119,8	2,8	0,3		320,00	29,0	25,0	80,0		0,3	
317210 Volta Grande/MG	100,0	100,0	100,0	175,7	1,0	0,2		272,73	35,3	25,0			0,1	
330630 Volta Redonda/RJ	100,0	100,0	100,0	1.938,4	0,4	0,7		37,30	15,5	16,0	37,0		0,7	
355700 Votorantim/SP	96,2	100,0	2,9	1.667,1	0,5	0,8	0,7			72,0		4,8	0,8	
355710 Votuporanga/SP	100,0	100,0	100,0	2.024,4	0,5	0,8		46,74	28,0	42,2			0,8	
355715 Zacarias/SP	78,6	6,1	0,0	1.446,2	1,6	2,0				15,0	63,6		2,0	

TABELA In03
INDICADORES SOBRE COLETA SELETIVA E TRIAGEM

TABELA In03 - INDICADORES SOBRE COLETA SELETIVA E TRIAGEM

ANO DE
REFERÊNCIA
2011

Município	Taxa de recuperação de recicláveis em relação a quantidade de RDO e RPU	Massa recuperada per capita	Relação entre a quantidades da coleta seletiva e RDO	Incidência de papel/papelão sobre total mat. recuperado	Incidência de plásticos sobre total material recuperado	Incidência de metais sobre total material recuperado	Incidência de vidros sobre total material recuperado	Incidência de vidros sobre total material recuperado	Incidência de vidros sobre total material recuperado
Código	Nome/UF	%	%	%	%	%	%	%	%
REGIÃO SUDESTE		I031	I032	I053	I034	I035	I038	I039	I040
310040	Acaiaca/MG								
310050	Açucena/MG								
350020	Adolfo/SP	7,9	28,2	13,7	33,3	38,9	16,7	11,1	0,0
320010	Afonso Cláudio/ES	2,0	7,6		89,8	10,0	0,2	0,0	0,0
310070	Água Comprida/MG								
350030	Aguaí/SP	2,4	3,7	8,1	25,1	45,1	22,2	7,3	0,3
310080	Aguanil/MG	0,4	0,8	0,4	5,6	77,8	11,1	0,0	5,6
350040	Águas da Prata/SP	4,2	13,2	6,3	66,7	11,1	16,7	4,4	1,1
350055	Águas de Santa Bárbara/SP								
310090	Águas Formosas/MG								
310110	Aimorés/MG	2,4	3,5		46,9	17,6	12,6	12,3	10,6
310160	Alfenas/MG								
320030	Alfredo Chaves/ES	0,0	0,0						
310200	Alterosa/MG	7,5	12,7		28,9	20,3	10,9	10,2	29,7
350110	Alto Alegre/SP	48,2	686,8	100,0					
315350	Alto Jequitibá/MG								
320035	Alto Rio Novo/ES								
350115	Alumínio/SP								12,1
350130	Álvares Machado/SP	2,9	9,1		42,9	46,1	7,6	1,9	1,6
350150	Alvinlândia/SP	12,4	37,0		5,0	5,0	50,0	25,0	15,0
310240	Alvorada de Minas/MG								
350160	Americana/SP	5,4	15,2		60,0	10,0	1,0	14,0	15,0
350170	Américo Brasiliense/SP								
350190	Amparo/SP	4,2	15,3	5,3	34,5	26,4	32,1	7,0	0,0
310260	Andradas/MG	10,9	53,0	11,1	38,4	11,2	23,2	20,9	6,3
310280	Andrelândia/MG								
350220	Angatuba/SP	17,3	26,4		50,6	23,7	13,8	11,9	0,0
330010	Angra dos Reis/RJ								
350230	Anhembi/SP	1,0	1,2		23,5	29,4	31,4	15,7	0,0
310310	Antônio Prado de Minas/MG	33,3	100,2		43,5	40,0	7,3	8,7	0,5
350250	Aparecida/SP	3,7	10,0		34,7	45,1	6,1	6,1	8,0
350260	Aparecida D Oeste/SP								
350270	Apiaí/SP	2,6	7,5		51,8	26,6	8,4	13,2	0,0

TABELA In03 - INDICADORES SOBRE COLETA SELETIVA E TRIAGEM

ANO DE
REFERÊNCIA
2011

Município	Taxa de recuperação de recicláveis em relação a quantidade de RDO e RPU	Massa recuperada per capita	Relação entre a quantidades da coleta seletiva e RDO	Incidência de papel/papelão sobre total mat. recuperado	Incidência de plásticos sobre total material recuperado	Incidência de metais sobre total material recuperado	Incidência de vidros sobre total material recuperado	Incidência de vidros sobre total material recuperado	Incidência de vidros sobre total material recuperado
Código	Nome/UF	%	%	%	%	%	%	%	%
REGIÃO SUDESTE		I031	I032	I053	I034	I035	I038	I039	I040
350280	Araçatuba/SP	1,9	5,8		26,3	17,2	17,2	7,1	32,1
310350	Araguari/MG	0,0	0,0	0,0					
350310	Arandu/SP								
350315	Arapeí/SP	0,0	0,0						
310375	Araporã/MG	0,0	0,0						
350320	Araraquara/SP	3,2	8,0		56,2	15,1	12,4	11,1	5,1
350335	Arco-Íris/SP	7,6	5,5		1,7	45,0	16,7	1,7	35,0
330025	Arraial do Cabo/RJ								
350380	Artur Nogueira/SP								
350390	Arujá/SP	2,1	7,3		52,4	21,0	18,7	7,8	0,0
350400	Assis/SP	1,1	3,6		18,2	3,0	78,8	0,0	0,0
350410	Atibaia/SP	8,2	26,2	8,7	48,4	35,3	10,1	6,3	0,0
320070	Atilio Vivacqua/ES								
350440	Avanhandava/SP								
350460	Bady Bassitt/SP								
320080	Baixo Guandu/ES	1,9	6,2		28,6	14,3	7,1	50,0	0,0
350470	Balbinos/SP								
350500	Barão de Antonina/SP	11,0	31,1		33,3	16,7	13,3	1,0	35,7
310540	Barão de Cocais/MG	1,0	2,2		19,6	48,6	10,6	12,4	8,8
310560	Barbacena/MG								
350520	Bariri/SP	0,0	0,0						
350535	Barra do Chapéu/SP								
330030	Barra do Pirai/RJ								
330040	Barra Mansa/RJ								
350570	Barueri/SP	3,4	12,2		42,3	26,8	12,1	2,7	16,1
350580	Bastos/SP								
350590	Batatais/SP	3,7	11,0	4,4	55,6	14,9	18,4	11,0	0,0
350600	Bauru/SP	1,2	3,0		65,6	12,8	7,4	13,2	1,0
310610	Belmiro Braga/MG								
310620	Belo Horizonte/MG			1,6					
310640	Belo Vale/MG	66,7	181,9		33,3	16,7	33,3	8,3	8,3
350620	Bento de Abreu/SP	12,7	74,7	19,1	19,6	13,0	43,5	13,0	10,9
350630	Bernardino de Campos/SP								

TABELA In03 - INDICADORES SOBRE COLETA SELETIVA E TRIAGEM

ANO DE
REFERÊNCIA
2011

Município	Taxa de recuperação de recicláveis em relação a quantidade de RDO e RPU	Massa recuperada per capita	Relação entre a quantidades da coleta seletiva e RDO	Incidência de papel/papelão sobre total mat. recuperado	Incidência de plásticos sobre total material recuperado	Incidência de metais sobre total material recuperado	Incidência de vidros sobre total material recuperado	Incidência de vidros sobre total material recuperado	Incidência de vidros sobre total material recuperado
Código	Nome/UF	%	%	%	%	%	%	%	%
REGIÃO SUDESTE		I031	I032	I053	I034	I035	I038	I039	I040
310660	Bertópolis/MG								
310670	Betim/MG	1,7	3,4		52,8	27,5	4,4	2,9	12,4
350640	Bilac/SP	2,5	10,1	2,8	27,3	45,4	7,6	7,6	12,1
310700	Biquinhas/MG								
350650	Birigui/SP								
350660	Biritiba-Mirim/SP	16,4	48,4		30,0	20,0	40,0	5,0	5,0
310710	Boa Esperança/MG	0,0	0,0						
350670	Boa Esperança do Sul/SP								
350690	Bofete/SP	0,0	0,0						
350700	Boituva/SP	6,0	23,7	8,2	35,3	30,9	10,0	5,7	18,0
330050	Bom Jardim/RJ								
330060	Bom Jesus do Itabapoana/RJ	0,0	0,0						
350715	Bom Sucesso de Itararé/SP								
310810	Bonfim/MG	13,3	18,0		50,0	16,7	16,7	8,3	8,3
310825	Bonito de Minas/MG								
350730	Boracéia/SP	11,6	28,5	15,6	31,8	27,3	22,7	18,2	0,0
350745	Borebi/SP	8,5	13,1		21,8	19,6	31,2	22,6	4,9
310840	Botelhos/MG								
350750	Botucatu/SP	2,8	5,8		63,2	19,7	8,1	6,0	3,0
350760	Bragança Paulista/SP	1,1	4,3						
310855	Brasilândia de Minas/MG								
310870	Brás Pires/MG								
350770	Braúna/SP	1,6	13,1		24,1	36,2	17,2	15,5	6,9
350780	Brodowski/SP	0,0	0,0						
350790	Brotas/SP	14,6	51,1		57,2	19,3	10,6	9,0	4,0
310900	Brumadinho/MG	1,5	5,7		42,4	18,2	12,1	15,2	12,1
310910	Bueno Brandão/MG								
310920	Buenópolis/MG								
310925	Bugre/MG	0,0	0,0						
350800	Buri/SP	1,5	2,2	1,7	30,8	33,8	29,2	6,2	0,0
350810	Buritama/SP								
310940	Buritzeiro/MG								
310945	Cabeceira Grande/MG		0,0						

TABELA In03 - INDICADORES SOBRE COLETA SELETIVA E TRIAGEM

ANO DE
REFERÊNCIA
2011

Município	Taxa de recuperação de recicláveis em relação a quantidade de RDO e RPU	Massa recuperada per capita	Relação entre a quantidades da coleta seletiva e RDO	Incidência de papel/papelão sobre total mat. recuperado	Incidência de plásticos sobre total material recuperado	Incidência de metais sobre total material recuperado	Incidência de vidros sobre total material recuperado	Incidência de vidros sobre total material recuperado	Incidência de vidros sobre total material recuperado
Código	Nome/UF	%	%	%	%	%	%	%	%
REGIÃO SUDESTE		I031	I032	I053	I034	I035	I038	I039	I040
330070	Cabo Frio/RJ	0,0	0,0						
310970	Cachoeira de Minas/MG	37,4	33,3	67,7	30,5	4,6	50,9	5,1	8,9
350860	Cachoeira Paulista/SP								
330080	Cachoeiras de Macacu/RJ								
320120	Cachoeiro de Itapemirim/ES	0,0	0,0						
350870	Caconde/SP	2,6	9,5		30,0	50,0	20,0	0,0	0,0
311000	Caeté/MG	0,9	1,7	2,5	72,6	17,9	9,5	0,0	0,0
350880	Cafelândia/SP	0,0	0,0						
311010	Caiana/MG								
350900	Caieiras/SP								
350930	Cajobi/SP	3,4	10,9		29,0	34,0	30,0	4,0	3,0
311020	Cajuri/MG	0,0	0,0						
330090	Cambuci/RJ	0,0	0,0						
350950	Campinas/SP	1,2	3,5						4,4
311120	Campo Belo/MG	2,2	4,5		34,4	14,7	0,0	8,1	42,8
311140	Campo Florido/MG								
350960	Campo Limpo Paulista/SP	2,6	6,2		50,9	27,5	10,1	3,4	8,2
330100	Campos dos Goytacazes/RJ	0,7	2,3						
350990	Cananéia/SP	7,0	21,9	7,2	52,6	10,5	29,0	7,9	0,0
350995	Canas/SP								
311190	Cana Verde/MG								
311200	Candeias/MG	3,8	10,7		27,4	48,4	13,7	7,3	3,2
351000	Cândido Mota/SP	4,9	14,9	6,0	40,0	40,0	6,7	6,7	6,7
330110	Cantagalo/RJ	8,7	51,4		31,7	20,0	11,7	25,0	11,7
351020	Capão Bonito/SP	3,5	8,3	4,0	55,6	22,9	1,6	15,2	4,8
311210	Caparaó/MG								
351030	Capela do Alto/SP	10,0	13,6		30,0	27,5	20,0	10,0	12,5
311260	Capinópolis/MG								
311280	Capitólio/MG								
351040	Capivari/SP	0,2	0,4	0,2					
311290	Caputira/MG								
351050	Caragatatuba/SP	0,7	2,4		64,0	11,7	0,1	1,3	22,9
330093	Carapebus/RJ								

TABELA In03 - INDICADORES SOBRE COLETA SELETIVA E TRIAGEM

ANO DE
REFERÊNCIA
2011

Município	Taxa de recuperação de recicláveis em relação a quantidade de RDO e RPU	Massa recuperada per capita	Relação entre a quantidades da coleta seletiva e RDO	Incidência de papel/papelão sobre total mat. recuperado	Incidência de plásticos sobre total material recuperado	Incidência de metais sobre total material recuperado	Incidência de vidros sobre total material recuperado	Incidência de vidros sobre total material recuperado	Incidência de vidros sobre total material recuperado
Código	Nome/UF	%	%	%	%	%	%	%	%
REGIÃO SUDESTE		I031	I032	I053	I034	I035	I038	I039	I040
351070	Cardoso/SP	0,6	0,9	15,6	0,0	0,0	50,0	0,0	50,0
320130	Cariacica/ES								
311370	Carlos Chagas/MG	6,2	18,3	8,3	48,9	24,3	12,3	12,3	2,1
311390	Carmo da Cachoeira/MG	2,6	11,2		28,7	33,7	4,8	9,6	23,2
311410	Carmo de Minas/MG	0,1	0,1	100,1	16,7	16,7	16,7	16,7	33,3
311440	Carmo do Rio Claro/MG	8,9	22,9		54,6	12,1	0,3	7,3	25,8
311450	Carmópolis de Minas/MG			62,6					
311455	Carneirinho/MG								
311470	Carvalhópolis/MG		13,3	7,6					
311480	Carvalhos/MG								
351080	Casa Branca/SP	4,6	13,2	4,8	13,3	10,0	35,9	37,5	3,3
330130	Casimiro de Abreu/RJ								
351090	Cássia dos Coqueiros/SP	3,0	7,0	8,2	64,0	0,0	32,0	0,0	4,0
320140	Castelo/ES	5,3	24,6		71,1	17,8	2,2	6,7	2,2
351110	Catanduva/SP	1,6	7,1		80,8	14,4	2,4	1,2	1,3
311535	Catas Altas/MG								
351120	Catiguá/SP	0,1	0,3		0,0	50,0	0,0	0,0	50,0
311547	Catuti/MG								
351140	Cerqueira César/SP								
351150	Cerquilho/SP	11,5	22,8		26,2	16,9	19,8	6,9	30,3
351160	Cesário Lange/SP	0,0	0,0	0,6					
311600	Chalé/MG								
351170	Charqueada/SP	9,5	20,4	18,1	46,7	32,4	8,7	12,3	0,0
311630	Cipotânea/MG								
320150	Colatina/ES	0,1	0,4		81,4	7,0	2,3	4,6	4,6
351200	Colina/SP	0,0	0,0	5,8					
320160	Conceição da Barra/ES								
311520	Conceição da Barra de Minas/MG	79,9	41,2						
311740	Conceição de Ipanema/MG								
311750	Conceição do Mato Dentro/MG								
311770	Conceição do Rio Verde/MG								
351230	Conchas/SP	4,6	15,1		25,0	37,5	12,5	5,0	20,0
311790	Congonhal/MG								

TABELA In03 - INDICADORES SOBRE COLETA SELETIVA E TRIAGEM

ANO DE
REFERÊNCIA
2011

Município	Taxa de recuperação de recicláveis em relação a quantidade de RDO e RPU	Massa recuperada per capita	Relação entre a quantidades da coleta seletiva e RDO	Incidência de papel/papelão sobre total mat. recuperado	Incidência de plásticos sobre total material recuperado	Incidência de metais sobre total material recuperado	Incidência de vidros sobre total material recuperado	Incidência de vidros sobre total material recuperado	Incidência de vidros sobre total material recuperado
Código Nome/UF	%	%	%	%	%	%	%	%	%
REGIÃO SUDESTE	I031	I032	I053	I034	I035	I038	I039	I040	I054
311820 Conquista/MG	0,0	0,0							
311830 Conselheiro Lafaiete/MG	2,7	9,6		50,1	27,9	16,7	0,6	4,7	
311840 Conselheiro Pena/MG									
311850 Consolação/MG									
311860 Contagem/MG			0,3						0,8
311870 Coqueiral/MG									
351240 Cordeirópolis/SP	2,3	6,9	2,4	54,6	9,1	18,2	13,6	4,6	7,0
311890 Cordisburgo/MG	0,0	0,0	0,1						0,2
311900 Cordislândia/MG	0,3	0,2		33,3	16,7	16,7	16,7	16,7	0,4
311910 Corinto/MG									
351250 Coroados/SP									
311940 Coronel Fabriciano/MG	1,0	4,9	2,7	40,0	20,0	0,0	40,0	0,0	4,9
351260 Coronel Macedo/SP	0,0	0,0	9,5						10,4
311950 Coronel Murta/MG									
311995 Córrego Fundo/MG									
351270 Corumbataí/SP	20,0	57,2	20,0						57,2
351290 Cosmorama/SP									
351310 Cravinhos/SP	0,0	0,0							
351330 Cruzália/SP	4,9	20,7	8,2	39,8	45,0	5,5	3,6	6,2	23,9
351340 Cruzeiro/SP	0,1	0,1	0,1	41,2	30,9	10,3	5,2	12,4	0,1
351350 Cubatão/SP	0,1	0,2		60,4	37,7	1,9	0,0	0,0	
312083 Cuparaque/MG	0,4	2,0	1,2	37,5	25,0	25,0	12,5	0,0	3,1
312087 Curral de Dentro/MG	50,0	92,7		18,3	18,3	8,6	36,6	18,3	
312090 Curvelo/MG	2,1	1,8		43,5	52,2	4,4	0,0	0,0	2,0
312125 Delta/MG	0,0	0,1		14,3	42,9	14,3	28,6	0,0	
312140 Desterro de Entre Rios/MG	52,7	134,5		49,6	28,9	15,8	5,8	0,0	
351380 Diadema/SP	1,2	3,7		36,5	21,5	16,7	9,0	16,3	
312180 Dionísio/MG	29,1	56,8		11,2	12,4	26,9	26,6	22,9	
351385 Dirce Reis/SP	0,0	0,0							
312200 Divino/MG									
351390 Divinolândia/SP									
312230 Divinópolis/MG	1,3	3,0		78,9	11,0	0,0	0,0	10,1	
312240 Divisa Nova/MG			18,2						22,2

TABELA In03 - INDICADORES SOBRE COLETA SELETIVA E TRIAGEM

ANO DE
REFERÊNCIA
2011

Município	Taxa de recuperação de recicláveis em relação a quantidade de RDO e RPU	Massa recuperada per capita	Relação entre a quantidades da coleta seletiva e RDO	Incidência de papel/papelão sobre total mat. recuperado	Incidência de plásticos sobre total material recuperado	Incidência de metais sobre total material recuperado	Incidência de vidros sobre total material recuperado	Incidência de vidros sobre total material recuperado	Incidência de vidros sobre total material recuperado
Código	Nome/UF	%	%	%	%	%	%	%	%
REGIÃO SUDESTE		I031	I032	I053	I034	I035	I038	I039	I040
312245	Divisópolis/MG	0,0	0,0						
351400	Dobrada/SP								
351410	Dois Córregos/SP								
320190	Domingos Martins/ES								2,3
312290	Dona Eusébia/MG								
312310	Dores de Guanhães/MG	81,4	39,5	41,8	39,3	11,3	6,7	0,9	
312340	Doresópolis/MG								
351440	Dracena/SP	2,9	7,5	26,7	33,3	4,0	5,0	31,0	
351450	Duartina/SP								
330170	Duque de Caxias/RJ								
312352	Durandé/MG								
351490	Elias Fausto/SP								
312360	Elói Mendes/MG	74,3	304,9	74,3	35,1	23,9	39,8	1,0	0,2
351495	Embaúba/SP	1,4	2,8	22,8	57,9	14,0	5,3	0,0	2,9
351500	Embu/SP	0,1	0,4	66,7	18,8	8,8	3,1	2,6	
312380	Engenheiro Navarro/MG								
312390	Entre Rios de Minas/MG	53,7	92,8	40,5	41,7	11,3	3,1	3,4	
355730	Estiva Gerbi/SP	0,9	1,9	25,0	12,8	32,0	10,9	19,2	
312460	Estrela Dalva/MG	3,3	2,8	20,0	20,0	20,0	20,0	20,0	
312470	Estrela do Indaiá/MG								
351530	Estrela do Norte/SP	0,2	2,4	20,0	20,0	20,0	20,0	20,0	
312510	Extrema/MG	3,9	13,1	57,1	24,9	4,9	10,9	2,3	18,7
312520	Fama/MG	0,0	0,0						
312530	Faria Lemos/MG								
351565	Fernão/SP	0,0	0,0						
351570	Ferraz de Vasconcelos/SP	1,2	4,0	23,1	38,5	15,4	15,4	7,7	
351590	Floreal/SP	6,4	12,5	7,5	50,5	32,3	5,9	11,2	0,0
312600	Florestal/MG	29,4	38,8	27,8	18,5	23,2	9,3	21,3	
312610	Formiga/MG	4,1	8,8	53,8	12,8	11,3	8,2	14,0	17,9
312640	Fortuna de Minas/MG	0,0	0,0						
351620	Franca/SP	2,8	6,7	3,6	69,8	16,9	5,2	8,1	0,0
312660	Francisco Dumont/MG	0,0	0,0						
312675	Franciscópolis/MG								

TABELA In03 - INDICADORES SOBRE COLETA SELETIVA E TRIAGEM

ANO DE
REFERÊNCIA
2011

Município	Taxa de recuperação de recicláveis em relação a quantidade de RDO e RPU	Massa recuperada per capita	Relação entre a quantidades da coleta seletiva e RDO	Incidência de papel/papelão sobre total mat. recuperado	Incidência de plásticos sobre total material recuperado	Incidência de metais sobre total material recuperado	Incidência de vidros sobre total material recuperado	Incidência de vidros sobre total material recuperado	Incidência de vidros sobre total material recuperado
Código Nome/UF	%	%	%	%	%	%	%	%	%
REGIÃO SUDESTE	I031	I032	I053	I034	I035	I038	I039	I040	I054
312705 Fronteira dos Vales/MG									
312710 Frutal/MG									
312720 Funilândia/MG	0,0	0,0							
351650 Gabriel Monteiro/SP	7,1	28,8	12,9	35,8	27,2	30,0	1,4	5,5	32,4
351660 Gália/SP									
312733 Gameleiras/MG									
351670 Garça/SP	25,0	61,2		17,5	40,0	17,5	25,0	0,0	
351680 Gastão Vidigal/SP									52,7
312735 Glaucilândia/MG	0,0	0,0							
351710 Glicério/SP									
312737 Goiabeira/MG									
312750 Gonzaga/MG									
312760 Gouveia/MG									
312770 Governador Valadares/MG	0,0	0,0	2,7						6,3
312780 Grão Mogol/MG	0,0	0,0							
320230 Guaçuí/ES									
351720 Guaíçara/SP									
351730 Guaimbé/SP									
312800 Guanhães/MG									
351750 Guapiaçu/SP	0,0	0,0							
351760 Guapiara/SP									
351780 Guaraçai/SP	42,5	25,7		52,9	29,4	11,8	2,9	2,9	27,2
312820 Guaraciaba/MG									
312830 Guaránésia/MG	0,0	0,0							
312840 Guarani/MG	19,9	21,9		30,4	45,5	6,0	8,4	9,8	71,9
351800 Guarani D Oeste/SP	18,5	28,8	100,0	20,0	30,0	0,6	10,0	39,4	144,3
320240 Guarapari/ES	0,1	0,2	0,1	79,0	10,5	5,3	0,0	5,3	0,3
312850 Guarará/MG									
351820 Guararapes/SP	2,8	7,9	3,5	0,0	0,0	0,0	0,0	100,0	9,9
351830 Guararema/SP	0,1	0,4		0,0	0,0	0,0	0,0	100,0	
351840 Guaratinguetá/SP	4,5	10,4		42,9	18,8	22,3	10,7	5,4	
351860 Guariba/SP									
351870 Guarujá/SP	2,2	11,1		34,5	32,3	18,8	9,8	4,6	15,7

TABELA In03 - INDICADORES SOBRE COLETA SELETIVA E TRIAGEM

ANO DE
REFERÊNCIA
2011

Município		Taxa de recuperação de recicláveis em relação a quantidade de RDO e RPU	Massa recuperada per capita	Relação entre a quantidades da coleta seletiva e RDO	Incidência de papel/papelão sobre total mat. recuperado	Incidência de plásticos sobre total material recuperado	Incidência de metais sobre total material recuperado	Incidência de vidros sobre total material recuperado	Incidência de vidros sobre total material recuperado	Incidência de vidros sobre total material recuperado
Código	Nome/UF	%	%	%	%	%	%	%	%	%
REGIÃO SUDESTE		I031	I032	I053	I034	I035	I038	I039	I040	I054
351880	Guarulhos/SP	0,4	1,1	0,5	60,9	16,5	12,3	6,6	3,7	1,4
351885	Guatapar�/SP	0,0	0,0							
351900	Hercul�ndia/SP	0,0	0,0							
351907	Hortol�ndia/SP	9,9	25,6		40,2	16,7	15,2	0,6	27,3	
351910	Iacanga/SP	10,8	22,2		57,4	23,1	10,5	5,1	3,9	
351940	Ibir�/SP									
312970	Ibiraci/MG									
351950	Ibirarema/SP	11,3	16,9	14,3	7,6	12,3	37,7	37,7	4,7	19,1
312980	Ibirit�/MG	0,1	0,2		35,7	28,6	17,9	0,0	17,9	
351960	Ibitinga/SP	4,7	18,1		39,6	42,8	16,1	1,5	0,0	
351970	Ibi�na/SP	0,1	0,5		58,3	16,7	16,7	8,3	0,0	0,6
320260	Iconha/ES	0,0	0,0							
352000	Igar�� do Tiet�/SP	0,0	0,0							
352010	Igarapava/SP	0,2	1,1	0,2	59,6	28,1	5,3	0,0	7,0	1,1
313010	Igarap�/MG	2,4	3,7	2,5	54,7	27,4	4,1	0,0	13,8	3,8
352020	Igarat�/SP	1,1	3,4	1,1	50,0	41,7	4,2	4,2	0,0	3,4
330187	Iguaba Grande/RJ									
352040	Ilhabela/SP	2,7	27,1	16,2	62,0	15,5	15,5	7,0	0,0	49,0
352042	Ilha Comprida/SP	0,0	0,0							
352044	Ilha Solteira/SP	0,8	11,7	1,0	33,0	35,5	0,8	13,7	17,0	11,7
313050	Ilic�nea/MG									
352050	Indaiatuba/SP	1,1	3,5		41,9	13,5	13,2	31,4	0,0	4,8
352070	Indiapor�/SP			9,1						14,2
352080	In�bia Paulista/SP	0,1	0,3	35,0	50,0	20,0	10,0	10,0	10,0	80,7
313115	Ipaba/MG									
313120	Ipanema/MG	7,3	30,8		36,9	30,6	0,8	23,6	8,2	
313130	Ipatinga/MG	0,7	1,6	0,8	80,2	9,2	0,3	0,0	10,3	1,7
352100	Iper�/SP	0,0	0,0							
352110	Ipe�na/SP			60,0						136,1
352170	Itaber�/SP									
313170	Itabira/MG	7,8	11,9	10,2	64,0	22,3	5,8	7,9	0,0	13,6
313210	Itacarambi/MG									
320270	Itagua�/ES	0,0	0,0							

TABELA In03 - INDICADORES SOBRE COLETA SELETIVA E TRIAGEM

ANO DE
REFERÊNCIA
2011

Município	Taxa de recuperação de recicláveis em relação a quantidade de RDO e RPU	Massa recuperada per capita	Relação entre a quantidades da coleta seletiva e RDO	Incidência de papel/papelão sobre total mat. recuperado	Incidência de plásticos sobre total material recuperado	Incidência de metais sobre total material recuperado	Incidência de vidros sobre total material recuperado	Incidência de vidros sobre total material recuperado	Incidência de vidros sobre total material recuperado
Código	Nome/UF	%	%	%	%	%	%	%	%
REGIÃO SUDESTE		I031	I032	I053	I034	I035	I038	I039	I040
330200	Itaguaí/RJ								
313220	Itaguara/MG								
352180	Itaí/SP	3,0	7,6	40,0					70,6
313230	Itaipé/MG								
313240	Itajubá/MG	1,6	3,8		60,9	19,8	15,6	0,0	3,7
330205	Italva/RJ								
313250	Itamarandiba/MG								
313290	Itamogi/MG	4,4	21,9	100,0	36,6	29,2	18,3	8,0	8,0
313300	Itamonte/MG	1,8	7,1						
352210	Itanhaém/SP	0,5	2,6	0,7	58,3	11,6	11,4	16,4	2,4
313330	Itaobim/MG								
352215	Itaóca/SP								
313340	Itapagipe/MG								
313350	Itapeçerica/MG								
352220	Itapeçerica da Serra/SP	1,3	4,4		73,9	16,3	4,9	3,7	1,2
352230	Itapetininga/SP	0,8	2,1	0,9	45,7	25,0	20,2	7,3	1,8
352240	Itapeva/SP	7,2	19,4	7,3	35,2	55,8	3,0	6,0	0,0
352250	Itapevi/SP	0,0	0,0						
352260	Itapira/SP	1,6	4,1		46,2	13,1	19,2	12,3	9,2
352270	Itápolis/SP								
352280	Itaporanga/SP								
352330	Itariri/SP								
352340	Itatiba/SP	4,8	17,0	6,3	45,3	18,8	16,4	19,5	0,0
352350	Itatinga/SP								
313375	Itaú de Minas/MG	4,7	9,2		43,1	35,3	12,1	7,8	1,6
313380	Itaúna/MG	12,7	39,7	24,4	45,0	39,8	6,2	4,7	4,4
313400	Itinga/MG	0,0	0,0						
352360	Itirapina/SP	1,7	4,6		28,6	13,8	3,5	0,0	54,0
352380	Itobi/SP								
352390	Itu/SP	4,8	17,1		51,4	20,4	7,3	9,6	11,4
313420	Ituiutaba/MG	3,7	8,6	4,3	65,0	18,1	9,2	5,3	2,4
352400	Itupeva/SP	25,8	123,9		53,4	31,3	1,4	3,4	10,4
313450	Itutinga/MG	0,0	0,0						

TABELA In03 - INDICADORES SOBRE COLETA SELETIVA E TRIAGEM

ANO DE
REFERÊNCIA
2011

Município	Taxa de recuperação de recicláveis em relação a quantidade de RDO e RPU	Massa recuperada per capita	Relação entre a quantidades da coleta seletiva e RDO	Incidência de papel/papelão sobre total mat. recuperado	Incidência de plásticos sobre total material recuperado	Incidência de metais sobre total material recuperado	Incidência de vidros sobre total material recuperado	Incidência de vidros sobre total material recuperado	Incidência de vidros sobre total material recuperado
Código	Nome/UF	%	%	%	%	%	%	%	%
REGIÃO SUDESTE		I031	I032	I053	I034	I035	I038	I039	I040
352410	Ituverava/SP								
352430	Jaboticabal/SP	2,6	8,8	3,5	38,6	38,3	1,4	13,9	7,8
352440	Jacareí/SP	1,6	3,6		40,3	16,1	19,4	19,4	4,8
352460	Jacupiranga/SP								
352470	Jaguariúna/SP	8,0	25,8		63,2	10,5	21,0	5,3	0,0
352480	Jales/SP								
352510	Jardinópolis/SP	0,0	0,0						
352520	Jarinu/SP	0,0	0,0						
352530	Jaú/SP	1,8	5,6	2,2	66,9	16,0	8,5	6,5	2,1
313540	Jeceaba/MG	0,0	0,0						
313550	Jequeri/MG	1,7	4,1		16,7	10,0	66,7	3,3	3,3
313610	Joanésia/MG	2,3	4,9		70,0	20,0	10,0	0,0	0,0
313620	João Monlevade/MG	3,0	5,2		58,8	15,6	2,6	19,7	3,3
352560	João Ramalho/SP								
352570	José Bonifácio/SP								
313655	José Raydan/MG	0,0	0,0						
313670	Juiz de Fora/MG	0,2	0,5	0,2	68,6	26,6	4,4	0,4	0,0
352585	Jumirim/SP			96,6					
352590	Jundiaí/SP								
352610	Juquiá/SP								
352620	Juquitiba/SP								
313753	Lagoa Grande/MG	0,0	0,0						
313780	Lambari/MG								
320316	Laranja da Terra/ES								
352660	Lavrinhas/SP								
352670	Leme/SP	2,2	4,7	2,3	23,1	60,6	14,0	1,2	1,2
352680	Lençóis Paulista/SP	17,3	39,6		46,7	29,9	13,5	5,1	4,8
352690	Limeira/SP	2,5	6,1	2,7	61,0	17,0	7,5	13,0	1,5
313862	Limeira do Oeste/MG								
352700	Lindóia/SP								
320320	Linhares/ES								
352710	Lins/SP			3,5					
313865	Lontra/MG	0,0	0,0						

TABELA In03 - INDICADORES SOBRE COLETA SELETIVA E TRIAGEM

ANO DE
REFERÊNCIA
2011

Município	Taxa de recuperação de recicláveis em relação a quantidade de RDO e RPU	Massa recuperada per capita	Relação entre a quantidades da coleta seletiva e RDO	Incidência de papel/papelão sobre total mat. recuperado	Incidência de plásticos sobre total material recuperado	Incidência de metais sobre total material recuperado	Incidência de vidros sobre total material recuperado	Incidência de vidros sobre total material recuperado	Incidência de vidros sobre total material recuperado
Código	Nome/UF	%	%	%	%	%	%	%	%
REGIÃO SUDESTE		I031	I032	I053	I034	I035	I038	I039	I040
352725	Lourdes/SP	2,0	9,7		29,4	17,6	41,2	11,8	0,0
352750	Lucianópolis/SP								
313868	Luislândia/MG								
330240	Macaé/RJ								
352800	Macatuba/SP	18,5	22,8		33,3	16,7	11,1	3,3	35,6
352820	Macedônia/SP								
352830	Magda/SP			38,4					94,2
330250	Magé/RJ								
352840	Mairinque/SP								
352860	Manduri/SP	7,5	32,2		39,7	40,1	12,7	6,0	1,6
313930	Manga/MG								
313940	Manhuaçu/MG	5,0	15,2						
313960	Mantena/MG								
352870	Marabá Paulista/SP	0,0	0,0						
352880	Maracai/SP	94,6	39,1		49,0	29,4	10,6	9,7	1,3
352885	Marapoama/SP								
313990	Maria da Fé/MG								
314000	Mariana/MG								
330270	Maricá/RJ	0,0	0,0						
314010	Marilac/MG								
320335	Marilândia/ES	1,1	15,4	1,6	43,2	27,3	9,1	6,8	13,6
352900	Marília/SP			0,6					21,1
314020	Maripá de Minas/MG								1,7
352930	Matão/SP	2,2	5,6	2,5	57,0	28,5	0,3	14,2	0,0
314070	Mateus Leme/MG								6,3
314120	Matutina/MG	66,5	50,0		31,6	40,2	7,7	8,0	12,5
352940	Mauá/SP	0,4	1,2	0,6	31,8	66,2	1,8	0,2	0,0
330280	Mendes/RJ			0,1					1,5
352960	Meridiano/SP	1,0	2,4		23,8	47,6	15,9	7,9	4,8
330285	Mesquita/RJ	0,4	1,4	0,7					0,2
352970	Miguelópolis/SP								1,7
314190	Minduri/MG								
353000	Mira Estrela/SP	5,2	16,8		43,9	14,7	6,9	3,1	31,4

TABELA In03 - INDICADORES SOBRE COLETA SELETIVA E TRIAGEM

ANO DE
REFERÊNCIA
2011

Município	Taxa de recuperação de recicláveis em relação a quantidade de RDO e RPU	Massa recuperada per capita	Relação entre a quantidades da coleta seletiva e RDO	Incidência de papel/papelão sobre total mat. recuperado	Incidência de plásticos sobre total material recuperado	Incidência de metais sobre total material recuperado	Incidência de vidros sobre total material recuperado	Incidência de vidros sobre total material recuperado	Incidência de vidros sobre total material recuperado
Código	Nome/UF	%	%	%	%	%	%	%	%
REGIÃO SUDESTE		I031	I032	I053	I034	I035	I038	I039	I040
353030	Mirassol/SP	5,8	16,0		37,6	45,0	12,4	5,0	0,0
353040	Mirassolândia/SP								
353050	Mococa/SP	0,0	0,0						
353060	Mogi das Cruzes/SP	0,9	3,1	1,4	62,8	35,4	0,9	0,4	0,4
353070	Mogi Guaçu/SP								
353080	Mogi Mirim/SP								
353090	Mombuca/SP								
353100	Monções/SP								
353110	Mongaguá/SP	1,9	7,6		70,4	16,9	11,3	1,4	0,0
314270	Montalvânia/MG	0,0	0,0						
353130	Monte Alto/SP	0,0	0,0	0,2					
314290	Monte Azul/MG								
314310	Monte Carmelo/MG								
353170	Monteiro Lobato/SP	0,0	0,0	100,0					
353180	Monte Mor/SP								
314320	Monte Santo de Minas/MG	9,6	36,5		0,0	0,0	0,0	0,0	100,0
314330	Montes Claros/MG								
314345	Montezuma/MG	0,0	0,0						
314350	Morada Nova de Minas/MG	0,1	0,5		0,0	33,3	66,7	0,0	0,0
353190	Morro Agudo/SP	3,4	8,5	3,4	20,8	15,8	28,3	14,6	20,4
314360	Morro da Garça/MG	0,0	0,0						
353200	Morungaba/SP	1,1	4,9	16,7					
353205	Motuca/SP	3,1	7,9		23,5	18,2	36,0	10,5	11,7
320360	Mucurici/ES	1,5	2,8	5,7	40,0	30,0	10,0	10,0	10,0
320380	Muqui/ES								
314390	Muriaé/MG	0,2	0,6		31,5	49,0	15,8	3,3	0,3
314400	Mutum/MG	0,0	0,0						
314410	Muzambinho/MG								
314420	Nacip Raydan/MG	0,0	0,0						
353215	Nantes/SP	20,2	23,0		45,9	47,6	3,5	1,4	1,6
314435	Naque/MG								
353220	Narandiba/SP								
330310	Natividade/RJ								

TABELA In03 - INDICADORES SOBRE COLETA SELETIVA E TRIAGEM

ANO DE
REFERÊNCIA
2011

Município	Taxa de recuperação de recicláveis em relação a quantidade de RDO e RPU	Massa recuperada per capita	Relação entre a quantidades da coleta seletiva e RDO	Incidência de papel/papelão sobre total mat. recuperado	Incidência de plásticos sobre total material recuperado	Incidência de metais sobre total material recuperado	Incidência de vidros sobre total material recuperado	Incidência de vidros sobre total material recuperado	Incidência de vidros sobre total material recuperado
Código	Nome/UF	%	%	%	%	%	%	%	%
REGIÃO SUDESTE		I031	I032	I053	I034	I035	I038	I039	I040
314450	Nazareno/MG	6,2	10,3	25,0	48,0	37,6	4,8	4,8	4,8
353260	Nhandeara/SP	5,1	17,2	10,7	10,0	23,3	46,7	10,0	10,0
330320	Nilópolis/RJ			27,9					
330330	Niterói/RJ	0,7	2,8		70,6	21,8	5,3	1,1	1,2
353280	Nova Aliança/SP								
314467	Nova Belém/MG								
353282	Nova Campina/SP	3,4	1,0		66,7	33,3	0,0	0,0	0,0
353284	Nova Canaã Paulista/SP	0,0	0,0	0,7					
314470	Nova Era/MG								
330340	Nova Friburgo/RJ	12,1	69,5		31,5	22,5	0,1	0,9	45,0
330350	Nova Iguaçu/RJ								
353320	Nova Independência/SP								
353325	Novais/SP	0,0	0,0	6,2					
314480	Nova Lima/MG	1,6	6,1	1,8	81,3	7,6	5,0	5,5	0,6
353330	Nova Luzitânia/SP	0,0	0,0	5,8					
314490	Nova Módica/MG	0,0	0,0						
353340	Nova Odessa/SP	0,8	3,0		30,4	15,3	1,3	32,3	20,7
353350	Novo Horizonte/SP	2,6	6,4		46,8	16,0	15,4	14,0	7,8
353370	Ocaçu/SP								
353390	Olímpia/SP	0,0	0,0						
314550	Olímpio Noronha/MG								
314560	Oliveira/MG	0,4	0,3	3,2	33,3	25,0	16,7	8,3	16,7
314570	Oliveira Fortes/MG		0,0						
353400	Onda Verde/SP	0,0	0,0	6,8					
353430	Orlândia/SP	4,4	14,3	8,4	52,1	5,4	2,1	7,5	32,9
353440	Osasco/SP	0,9	3,6		50,0	29,2	8,3	7,1	5,4
353460	Osvaldo Cruz/SP	2,6	13,4		32,1	38,5	1,6	16,0	11,8
353470	Ourinhos/SP	2,8	7,5	100,0	54,8	28,7	11,6	4,9	0,0
314590	Ouro Branco/MG								
353475	Ouroeste/SP	0,9	10,4						
314610	Ouro Preto/MG	0,5	1,8		76,4	9,1	12,7	0,0	1,8
353490	Pacaembu/SP								
314650	Pains/MG	7,6	23,5	13,4	43,9	26,1	22,7	3,0	4,4

TABELA In03 - INDICADORES SOBRE COLETA SELETIVA E TRIAGEM

ANO DE
REFERÊNCIA
2011

Município	Taxa de recuperação de recicláveis em relação a quantidade de RDO e RPU	Massa recuperada per capita	Relação entre a quantidades da coleta seletiva e RDO	Incidência de papel/papelão sobre total mat. recuperado	Incidência de plásticos sobre total material recuperado	Incidência de metais sobre total material recuperado	Incidência de vidros sobre total material recuperado	Incidência de vidros sobre total material recuperado	Incidência de vidros sobre total material recuperado
Código	Nome/UF	%	%	%	%	%	%	%	%
REGIÃO SUDESTE		I031	I032	I053	I034	I035	I038	I039	I040
314655	Pai Pedro/MG								
353500	Palestina/SP								
314670	Palma/MG	16,7	23,4						
353520	Palmeira D Oeste/SP	0,0	0,0						
353530	Palmital/SP	1,3	8,3	2,6	25,3	45,7	3,7	7,4	17,9
320400	Pancas/ES	0,8	2,4		45,8	41,7	12,5	0,0	0,0
353540	Panorama/SP								
314700	Paracatu/MG	2,2	11,1		65,4	33,3	1,2	0,0	0,0
353550	Paraguaçu Paulista/SP	0,3	0,3	100,0	20,0	50,0	10,0	10,0	10,0
353560	Paraibuna/SP								
314730	Paraisópolis/MG	0,0	0,0						
353590	Paranapuã/SP	0,0	0,0						
314740	Paraopeba/MG								
353600	Parapuã/SP								
353625	Parisi/SP								7,1
314750	Passabém/MG								
314760	Passa Quatro/MG								
314790	Passos/MG								
314800	Patos de Minas/MG								
314810	Patrocínio/MG								
330385	Paty do Alferes/RJ								
314840	Paulistas/MG	0,0	0,0						
353670	Pederneiras/SP								
314875	Pedra Bonita/MG								
314890	Pedra do Indaia/MG								
314900	Pedra Dourada/MG		0,0						
314910	Pedralva/MG	5,1	9,4		38,5	34,6	11,5	11,5	3,8
353710	Pedreira/SP	7,5	17,8		40,0	40,0	10,0	5,0	5,0
353715	Pedrinhas Paulista/SP	0,9	3,0		43,2	23,0	25,7	8,1	0,0
314920	Pedrinópolis/MG	0,0	0,0						
353730	Penápolis/SP	6,9	19,0	13,9	54,1	21,0	8,6	14,8	1,6
353740	Pereira Barreto/SP	4,0	6,0	4,5	60,1	23,2	11,2	3,4	2,1
353750	Pereiras/SP	1,2	4,0		10,0	10,0	60,0	2,5	17,5

TABELA In03 - INDICADORES SOBRE COLETA SELETIVA E TRIAGEM

ANO DE
REFERÊNCIA
2011

Município	Taxa de recuperação de recicláveis em relação a quantidade de RDO e RPU	Massa recuperada per capita	Relação entre a quantidades da coleta seletiva e RDO	Incidência de papel/papelão sobre total mat. recuperado	Incidência de plásticos sobre total material recuperado	Incidência de metais sobre total material recuperado	Incidência de vidros sobre total material recuperado	Incidência de vidros sobre total material recuperado	Incidência de vidros sobre total material recuperado
Código	Nome/UF	%	%	%	%	%	%	%	%
REGIÃO SUDESTE		I031	I032	I053	I034	I035	I038	I039	I040
315000	Pescador/MG								
330390	Petrópolis/RJ	1,1	5,0		15,4	19,3	27,0	22,1	16,2
353770	Piacatu/SP			0,6					1,3
353780	Piedade/SP	1,5	9,0	1,5	62,4	26,9	0,9	7,2	2,5
315015	Piedade de Caratinga/MG	21,2	23,9		37,5	29,9	17,4	8,5	6,7
353800	Pindamonhangaba/SP	1,6	4,7	2,7	10,0	30,0	10,0	5,0	45,0
353810	Pindorama/SP	0,0	0,0						
315053	Pingo-D ÁGUA/MG	8,5	21,5		30,1	50,7	15,1	2,4	1,7
353820	Pinhalzinho/SP								
330395	Pinheiral/RJ								
353850	Piquete/SP								
315060	Piracema/MG	15,7	36,3		27,3	18,2	9,1	4,6	40,9
353870	Piracicaba/SP	1,4	4,2		59,3	10,4	8,3	8,0	14,0
330400	Pirai/RJ								
353880	Piraju/SP	4,9	12,2		51,9	28,6	10,8	8,8	0,0
353900	Pirangi/SP	38,5	99,1	41,2	27,0	8,0	42,0	12,0	11,0
315090	Piranguçu/MG	7,7	22,5		35,0	26,5	22,8	15,8	0,0
315100	Piranguinho/MG								
315120	Pirapora/MG	2,3	9,3		63,4	22,4	12,3	0,0	1,8
353920	Pirapozinho/SP	0,0	0,0						
353930	Pirassununga/SP								
353950	Pitangueiras/SP	0,1	0,3		27,8	33,3	5,6	11,1	22,2
353960	Planalto/SP								
353970	Platina/SP								
353980	Poá/SP	1,1	5,8	2,2	64,7	19,6	2,9	5,9	6,9
315180	Poços de Caldas/MG	2,6	8,0		69,4	27,8	1,5	0,7	0,7
353990	Poloni/SP	7,7	35,1		47,1	11,8	29,4	11,8	0,0
315200	Pompéu/MG	1,3	2,9		46,7	24,0	29,3	0,0	0,0
354010	Pongai/SP	18,0	31,1		33,8	31,0	26,5	6,4	2,2
320425	Ponto Belo/ES								
315217	Ponto dos Volantes/MG								
354040	Populina/SP								
354050	Porangaba/SP	8,7	37,2	8,8	59,3	19,0	13,8	7,9	0,0

TABELA In03 - INDICADORES SOBRE COLETA SELETIVA E TRIAGEM

ANO DE
REFERÊNCIA
2011

Município	Taxa de recuperação de recicláveis em relação a quantidade de RDO e RPU	Massa recuperada per capita	Relação entre a quantidades da coleta seletiva e RDO	Incidência de papel/papelão sobre total mat. recuperado	Incidência de plásticos sobre total material recuperado	Incidência de metais sobre total material recuperado	Incidência de vidros sobre total material recuperado	Incidência de vidros sobre total material recuperado	Incidência de vidros sobre total material recuperado
Código	Nome/UF	%	%	%	%	%	%	%	%
REGIÃO SUDESTE		I031	I032	I053	I034	I035	I038	I039	I040
330410	Porciúncula/RJ			15,6					42,9
354060	Porto Feliz/SP								
354070	Porto Ferreira/SP			0,1					0,6
315240	Poté/MG								
315250	Pouso Alegre/MG	0,6	1,6						2,6
354085	Pracinha/SP	0,0	0,0						
354100	Praia Grande/SP								
315280	Prata/MG	0,4	0,8	0,6	22,3	7,6	12,7	38,2	19,1
315300	Pratinha/MG								
354110	Presidente Alves/SP	5,8	12,9		45,4	22,7	22,7	6,8	2,3
315310	Presidente Bernardes/MG								
354130	Presidente Epitácio/SP	26,0	80,1	34,7	31,1	26,9	20,1	16,7	5,2
354140	Presidente Prudente/SP	0,5	3,4		39,1	20,6	21,4	14,3	4,6
354150	Presidente Venceslau/SP								
330414	Queimados/RJ								
315380	Queluzito/MG	23,6	28,7	100,0	45,1	9,8	14,3	24,6	6,2
354200	Quintana/SP	0,0	0,0						
330415	Quissamã/RJ								
354210	Rafard/SP								
315400	Raul Soares/MG								
354230	Redenção da Serra/SP			23,2					22,7
354240	Regente Feijó/SP	3,0	13,4	9,5	53,0	14,4	0,9	23,5	8,3
354250	Reginópolis/SP	0,0	0,0						
315420	Resende Costa/MG			9,8					40,8
315440	Ressaquinha/MG								95,0
315445	Riachinho/MG								
354310	Ribeirão Corrente/SP								
354325	Ribeirão Grande/SP	30,0	57,6	100,0	49,9	29,9	10,4	9,8	0,0
354330	Ribeirão Pires/SP	1,4	3,5		65,9	14,0	12,6	6,9	0,6
354340	Ribeirão Preto/SP	0,2	0,8		66,4	16,0	2,0	15,7	0,0
354360	Rifaina/SP								
354370	Rincão/SP			1,4					2,1
354380	Rinópolis/SP	0,3	0,3		41,7	25,0	8,3	12,5	12,5

TABELA In03 - INDICADORES SOBRE COLETA SELETIVA E TRIAGEM

ANO DE
REFERÊNCIA
2011

Município	Taxa de recuperação de recicláveis em relação a quantidade de RDO e RPU	Massa recuperada per capita	Relação entre a quantidades da coleta seletiva e RDO	Incidência de papel/papelão sobre total mat. recuperado	Incidência de plásticos sobre total material recuperado	Incidência de metais sobre total material recuperado	Incidência de vidros sobre total material recuperado	Incidência de vidros sobre total material recuperado	Incidência de vidros sobre total material recuperado
Código Nome/UF	%	%	%	%	%	%	%	%	%
REGIÃO SUDESTE	I031	I032	I053	I034	I035	I038	I039	I040	I054
320435 Rio Bananal/ES	0,0	0,0							
330430 Rio Bonito/RJ									
330440 Rio Claro/RJ									
354390 Rio Claro/SP	0,1	0,2	1,2	43,5	13,0	32,6	10,9	0,0	4,6
330450 Rio das Flores/RJ	16,5	110,0		30,2	68,1	0,2	1,5	0,0	249,6
354400 Rio das Pedras/SP	0,0	0,0							
330455 Rio de Janeiro/RJ	0,1	0,4	0,4	37,2	37,9	9,8	6,9	8,2	1,4
315500 Rio Doce/MG	43,3	31,3		34,6	34,6	11,5	7,7	11,5	
315510 Rio do Prado/MG									
354420 Riolândia/SP	3,1	8,2	100,0	42,9	22,1	0,4	7,4	27,1	254,4
315530 Rio Manso/MG									
315570 Rio Piracicaba/MG									
315590 Rio Preto/MG									
354350 Riversul/SP	16,9	12,4		21,8	38,2	25,4	3,6	10,9	
315620 Rochedo de Minas/MG									
315630 Rodeiro/MG									
354425 Rosana/SP									
354430 Roseira/SP									
354440 Rubiácea/SP	13,6	116,7	19,2	19,5	9,8	43,9	12,2	14,6	129,7
354450 Rubinéia/SP									
315670 Sabará/MG									
315680 Sabinópolis/MG	0,0	0,0							
354470 Sagres/SP	0,0	0,0	3,8						6,6
354480 Sales/SP									
315700 Salinas/MG									
354520 Salto/SP									0,0
354530 Salto de Pirapora/SP	0,0	0,1	5,7	42,9	28,6	17,9	10,7	0,0	11,3
354560 Santa Adélia/SP	18,5	73,4		0,0	0,0	0,0	0,0	100,0	146,8
354580 Santa Bárbara D Oeste/SP	0,1	0,2	0,1	52,6	19,2	18,0	6,4	3,8	0,3
354600 Santa Branca/SP									
354610 Santa Clara D Oeste/SP									
354620 Santa Cruz da Conceição/SP	4,2	9,2	9,1	44,0	32,0	12,0	8,0	4,0	18,3
354630 Santa Cruz das Palmeiras/SP	0,0	0,0	0,0	0,0	0,0	0,0	0,0	100,0	0,0

TABELA In03 - INDICADORES SOBRE COLETA SELETIVA E TRIAGEM

ANO DE
REFERÊNCIA
2011

Município	Taxa de recuperação de recicláveis em relação a quantidade de RDO e RPU	Massa recuperada per capita	Relação entre a quantidades da coleta seletiva e RDO	Incidência de papel/papelão sobre total mat. recuperado	Incidência de plásticos sobre total material recuperado	Incidência de metais sobre total material recuperado	Incidência de vidros sobre total material recuperado	Incidência de vidros sobre total material recuperado	Incidência de vidros sobre total material recuperado
Código Nome/UF	%	%	%	%	%	%	%	%	%
REGIÃO SUDESTE	I031	I032	I053	I034	I035	I038	I039	I040	I054
354650 Santa Ernestina/SP	0,0	0,0							
354670 Santa Gertrudes/SP	5,7	16,5	6,0	16,7	12,2	19,4	3,1	48,6	16,5
354680 Santa Isabel/SP									
315770 Santa Juliana/MG									
354690 Santa Lúcia/SP	8,5	23,4	10,0						23,4
315780 Santa Luzia/MG	0,5	1,0	0,5	62,0	16,0	12,5	9,5	0,0	1,0
354700 Santa Maria da Serra/SP	0,2	0,3		31,2	31,2	18,8	12,5	6,2	0,5
320455 Santa Maria de Jetibá/ES	0,0	0,0							
330460 Santa Maria Madalena/RJ	4,6	17,4		53,8	36,7	9,5	0,0	0,0	
354710 Santa Mercedes/SP	10,8	40,6							
354720 Santana da Ponte Pensa/SP									
315895 Santana do Paraíso/MG									
354740 Santa Rita D Oeste/SP	2,7	12,8	3,5	22,2	35,6	8,9	20,0	13,3	13,6
354750 Santa Rita do Passa Quatro/SP	0,0	0,0		25,0	33,3	25,0	8,3	8,3	0,1
315960 Santa Rita do Sapucaí/MG									
354760 Santa Rosa de Viterbo/SP			14,0						33,6
315980 Santa Vitória/MG									
354780 Santo André/SP	1,4	4,7		54,6	15,4	0,8	7,8	21,4	5,8
354790 Santo Antônio da Alegria/SP	18,6	25,2		42,3	45,7	5,2	3,0	3,8	
354800 Santo Antônio de Posse/SP	1,2	3,2	2,4	49,0	30,2	1,3	6,0	13,5	6,3
316030 Santo Antônio do Jacinto/MG	0,0	0,0							
316040 Santo Antônio do Monte/MG	0,3	1,2		7,7	19,2	38,5	23,1	11,5	
354820 Santo Antônio do Pinhal/SP	7,8	29,2	8,0	31,6	13,1	23,2	26,3	5,9	30,0
316060 Santo Hipólito/MG									
354840 Santópolis do Aguapeí/SP									34,6
354850 Santos/SP	1,6	6,2		58,4	21,1	6,0	10,9	3,6	10,3
316070 Santos Dumont/MG									
316080 São Bento Abade/MG									
354860 São Bento do Sapucaí/SP	2,8	9,0	9,6	49,6	36,1	8,2	0,0	6,2	31,1
354870 São Bernardo do Campo/SP	0,6	2,1		31,9	7,4	18,6	15,5	26,6	3,0
316090 São Brás do Suaçuí/MG	1,8	3,1		40,8	30,6	16,3	0,0	12,2	41,3
354880 São Caetano do Sul/SP	0,4	2,3		56,9	15,4	12,9	7,7	7,1	
354890 São Carlos/SP	3,7	13,5		24,8	8,7	10,9	5,5	50,0	15,7

TABELA In03 - INDICADORES SOBRE COLETA SELETIVA E TRIAGEM

ANO DE
REFERÊNCIA
2011

Município	Taxa de recuperação de recicláveis em relação a quantidade de RDO e RPU	Massa recuperada per capita	Relação entre a quantidades da coleta seletiva e RDO	Incidência de papel/papelão sobre total mat. recuperado	Incidência de plásticos sobre total material recuperado	Incidência de metais sobre total material recuperado	Incidência de vidros sobre total material recuperado	Incidência de vidros sobre total material recuperado	Incidência de vidros sobre total material recuperado
Código Nome/UF	%	%	%	%	%	%	%	%	%
REGIÃO SUDESTE	I031	I032	I053	I034	I035	I038	I039	I040	I054
316095 São Domingos das Dores/MG									
316105 São Félix de Minas/MG	0,0	0,0							
316110 São Francisco/MG									
316140 São Francisco do Glória/MG									
320470 São Gabriel da Palha/ES	0,1	0,4		10,0	10,0	70,0	10,0	0,0	
316165 São Geraldo do Baixo/MG									
330490 São Gonçalo/RJ									
316170 São Gonçalo do Abaeté/MG	0,0	0,0							
316190 São Gonçalo do Rio Abaixo/MG	8,4	31,9							
316220 São João Batista do Glória/MG	2,5	4,0	100,0	35,6	44,0	15,6	4,9	0,0	159,4
330500 São João da Barra/RJ	0,8	2,5		29,4	65,7	1,2	1,4	2,3	
354910 São João da Boa Vista/SP	9,4	24,1	12,0	62,4	14,0	18,3	0,6	4,7	31,0
354925 São João de Itacema/SP	0,0	0,0							
316250 São João del Rei/MG	0,7	10,2		58,8	29,4	4,4	7,4	0,0	
330510 São João de Meriti/RJ									
316265 São João do Pacuí/MG									
316280 São João Evangelista/MG	6,3	8,6	52,5	34,5	28,7	11,5	13,8	11,5	61,3
354940 São Joaquim da Barra/SP	0,0	0,0							
354970 São José do Rio Pardo/SP	1,2	2,3	1,3	22,2	22,2	22,2	22,2	11,1	2,6
354980 São José do Rio Preto/SP									3,1
354990 São José dos Campos/SP	4,1	14,8	7,2	62,7	21,0	8,7	7,6	0,0	24,6
330515 São José do Vale do Rio Preto/RJ									
316370 São Lourenço/MG	0,5	1,6	0,6	50,1	34,2	15,6	0,0	0,0	1,7
354995 São Lourenço da Serra/SP									8,5
355000 São Luís do Paraitinga/SP									
355010 São Manuel/SP		17,1	10,1	62,6	23,2	6,6	1,0	6,6	17,9
320490 São Mateus/ES									
316380 São Miguel do Anta/MG	12,6	62,1		30,0	36,5	7,7	25,8	0,0	
355030 São Paulo/SP									
330520 São Pedro da Aldeia/RJ	0,0	0,0							
355050 São Pedro do Turvo/SP									
355060 São Roque/SP	1,8	4,9		28,3	21,1	12,0	14,2	24,5	6,9
320495 São Roque do Canaã/ES	0,0	0,0							

TABELA In03 - INDICADORES SOBRE COLETA SELETIVA E TRIAGEM

ANO DE
REFERÊNCIA
2011

Município	Taxa de recuperação de recicláveis em relação a quantidade de RDO e RPU	Massa recuperada per capita	Relação entre a quantidades da coleta seletiva e RDO	Incidência de papel/papelão sobre total mat. recuperado	Incidência de plásticos sobre total material recuperado	Incidência de metais sobre total material recuperado	Incidência de vidros sobre total material recuperado	Incidência de vidros sobre total material recuperado	Incidência de vidros sobre total material recuperado
Código Nome/UF	%	%	%	%	%	%	%	%	%
REGIÃO SUDESTE	I031	I032	I053	I034	I035	I038	I039	I040	I054
355070 São Sebastião/SP									
355080 São Sebastião da Grama/SP									30,2
316447 São Sebastião do Anta/MG									
316470 São Sebastião do Paraíso/MG									
316500 São Tiago/MG	21,4	17,7		33,3	26,7	6,7	20,0	13,3	
355100 São Vicente/SP	2,2	6,0	2,7	58,3	17,0	13,7	10,8	0,2	7,3
316530 São Vicente de Minas/MG	4,0	6,4	100,0	59,1	16,3	0,0	12,3	12,3	156,1
316540 Sapucaí-Mirim/MG									
316553 Sarzedo/MG	0,0	0,0							
316560 Senador Cortes/MG									
316590 Senador Modestino Gonçalves/MG	10,0	8,4		66,7	21,3	6,7	0,0	5,3	9,0
316600 Senhora de Oliveira/MG	19,6	31,9	97,8	50,0	24,0	11,5	14,4	0,0	133,5
316640 Seritinga/MG	0,0	0,0							
320500 Serra/ES	0,4	1,0	0,4	79,9	11,6	8,1	0,0	0,4	1,1
316670 Serra dos Aimorés/MG	1,0	0,7		20,0	20,0	20,0	20,0	20,0	
355150 Serrana/SP	3,8	8,7		41,2	17,6	14,7	2,9	23,5	9,8
355160 Serra Negra/SP									
316690 Serrania/MG	81,0	228,0							
316695 Serranópolis de Minas/MG	9,9	11,2	19,1	31,8	42,0	11,8	12,3	2,0	11,2
316710 Serro/MG									
355170 Sertãozinho/SP	1,2	3,3	1,5	6,5	45,7	0,1	10,1	37,5	4,3
355180 Sete Barras/SP									
316720 Sete Lagoas/MG	1,0	1,9		59,5	25,6	7,8	7,1	0,0	1,9
355200 Silveiras/SP	0,0	0,0							
316750 Simão Pereira/MG									
355210 Socorro/SP			5,0						14,3
316780 Soledade de Minas/MG	0,6	1,6		20,3	37,3	23,7	0,0	18,6	
355220 Sorocaba/SP	2,0	6,4	2,9	60,0	15,0	10,0	9,0	6,0	8,5
355230 Sud Mennucci/SP									
355240 Sumaré/SP	0,2	0,6	0,3	20,0	10,2	66,4	3,4	0,0	0,7
355255 Suzanópolis/SP	0,0	0,0							
355250 Suzano/SP	0,2	0,4		63,7	10,3	12,3	12,8	0,9	0,5
355260 Tabapuã/SP									

TABELA In03 - INDICADORES SOBRE COLETA SELETIVA E TRIAGEM

ANO DE
REFERÊNCIA
2011

Município	Taxa de recuperação de recicláveis em relação a quantidade de RDO e RPU	Massa recuperada per capita	Relação entre a quantidades da coleta seletiva e RDO	Incidência de papel/papelão sobre total mat. recuperado	Incidência de plásticos sobre total material recuperado	Incidência de metais sobre total material recuperado	Incidência de vidros sobre total material recuperado	Incidência de vidros sobre total material recuperado	Incidência de vidros sobre total material recuperado
Código	Nome/UF	%	%	%	%	%	%	%	%
REGIÃO SUDESTE		I031	I032	I053	I034	I035	I038	I039	I040
355270	Tabatinga/SP	0,0	0,0						
355280	Taboão da Serra/SP								
355290	Taciba/SP	2,7	5,5		36,0	43,1	7,9	5,6	7,5
316800	Taiobeiras/MG	0,1	0,4	0,2	40,0	15,0	20,0	15,0	10,0
355330	Tambaú/SP	5,7	14,2	5,8	56,1	20,7	2,9	20,3	0,0
316805	Taparuba/MG								
316820	Tapirai/MG	0,0	0,0						
355350	Tapirai/SP	0,0	0,0						
355370	Taquaritinga/SP								
355380	Taquarituba/SP	3,0	5,6	3,2	36,4	31,8	31,8	0,0	0,0
355385	Taquarivaí/SP	19,5	128,2		27,5	16,5	27,5	12,1	16,5
355390	Tarabai/SP								
355395	Tarumã/SP	9,7	32,1	12,8	40,7	49,5	3,2	6,6	0,0
355400	Tatuí/SP	3,9	10,1		64,9	17,4	8,8	5,1	3,8
355410	Taubaté/SP	4,5	14,2	5,0	30,0	40,0	15,0	10,0	5,0
316860	Teófilo Otoni/MG	0,4	0,9		37,5	29,2	29,2	2,1	2,1
330580	Teresópolis/RJ								
355460	Timburi/SP	12,7	36,5	21,0	34,3	28,6	30,0	7,1	0,0
316900	Tocantins/MG	5,4	12,1		32,5	49,3	16,8	0,0	1,3
355465	Torre de Pedra/SP								
355475	Trabiju/SP								
355480	Tremembé/SP	0,0	0,0						
316930	Três Corações/MG								
355490	Três Fronteiras/SP	8,9	4,4	57,1	24,4	24,4	2,4	0,0	48,8
316935	Três Marias/MG								
316940	Três Pontas/MG								
355520	Turiúba/SP								
317010	Uberaba/MG	0,8	2,4	1,0	69,5	11,0	6,0	1,2	12,3
317020	Uberlândia/MG	0,6	1,7		68,0	16,6	7,6	7,4	0,4
355550	Ubirajara/SP								
317030	Umburatiba/MG								
317040	Unai/MG								
317043	União de Minas/MG								

TABELA In03 - INDICADORES SOBRE COLETA SELETIVA E TRIAGEM

ANO DE
REFERÊNCIA
2011

Município	Taxa de recuperação de recicláveis em relação a quantidade de RDO e RPU	Massa recuperada per capita	Relação entre a quantidades da coleta seletiva e RDO	Incidência de papel/papelão sobre total mat. recuperado	Incidência de plásticos sobre total material recuperado	Incidência de metais sobre total material recuperado	Incidência de vidros sobre total material recuperado	Incidência de vidros sobre total material recuperado	Incidência de vidros sobre total material recuperado
Código	Nome/UF	%	%	%	%	%	%	%	%
REGIÃO SUDESTE		I031	I032	I053	I034	I035	I038	I039	I040
355580	Urânia/SP			4,2					13,0
355590	Uru/SP	6,7	32,7	9,5	34,3	42,9	5,7	8,6	37,4
317047	Uruana de Minas/MG	0,0	0,0						6,6
317052	Urucuia/MG	0,0	0,0						
355620	Valinhos/SP								
355630	Valparaíso/SP	0,3	0,9	4,0	20,1	75,4	1,5	0,5	13,8
355645	Vargem Grande Paulista/SP	0,8	2,2		49,0	20,4	12,2	10,2	8,2
317070	Varginha/MG	3,8	9,8		35,5	40,6	7,6	5,1	11,2
330615	Varre-Sai/RJ								
330620	Vassouras/RJ								
320506	Venda Nova do Imigrante/ES	0,2	1,2	0,5	56,9	25,0	5,3	12,2	0,5
317115	Vermelho Novo/MG								
317120	Vespasiano/MG	0,0	0,0						
320510	Viana/ES								
317130	Viçosa/MG	3,8	10,6		28,0	26,0	7,1	32,1	6,8
317140	Vieiras/MG	0,0	0,0						
320520	Vila Velha/ES								260,9
355670	Vinhedo/SP	3,6	14,1		40,1	20,0	20,0	20,0	0,0
355680	Viradouro/SP								
317160	Virgem da Lapa/MG	0,0	0,0						
317170	Virgínia/MG								
317200	Visconde do Rio Branco/MG	0,7	3,8	0,7	50,0	41,7	8,3	0,0	0,0
320530	Vitória/ES	1,4	5,0		81,0	8,6	1,4	9,0	0,0
355695	Vitória Brasil/SP								
317210	Volta Grande/MG	0,6	0,4		33,3	20,0	13,3	26,7	6,7
330630	Volta Redonda/RJ	13,8	34,4		17,5	33,0	21,0	6,3	22,2
355700	Votorantim/SP	2,9	8,1	3,1	59,0	21,3	10,0	8,9	0,9
355710	Votuporanga/SP	2,5	7,4		48,2	37,0	12,3	2,4	0,0
355715	Zacarias/SP	0,0	0,0						

TABELA In04
INDICADORES SOBRE COLETA DE RESÍDUOS SÓLIDOS
DE SERVIÇOS DE SAÚDE

TABELA In04 - INDICADORES SOBRE COLETA DE RESÍDUOS SÓLIDOS DE SERVIÇOS DE SAÚDE

ANO DE
REFERÊNCIA
2011

Município	Massa de RSS coletada per capita	Taxa de RSS sobre (RDO + RPU)	
Código	Nome/UF		
	Kg/(1000hab x dia)	%	
REGIÃO SUDESTE	I036	I037	
310040	Acaiaca/MG	5,8	3,86
310050	Açucena/MG	0,1	0,01
350020	Adolfo/SP		
320010	Afonso Cláudio/ES	6,6	0,63
310070	Água Comprida/MG		
350030	Aguaí/SP	1,0	0,22
310080	Aguanil/MG	0,6	0,10
350040	Águas da Prata/SP	1,6	0,18
350055	Águas de Santa Bárbara/SP		
310090	Águas Formosas/MG		
310110	Aimorés/MG	1,2	0,32
310160	Alfenas/MG	4,7	0,74
320030	Alfredo Chaves/ES		
310200	Alterosa/MG		
350110	Alto Alegre/SP	968,5	24,81
315350	Alto Jequitibá/MG	3,8	1,08
320035	Alto Rio Novo/ES	1,3	0,22
350115	Alumínio/SP	2,0	0,14
350130	Álvares Machado/SP	0,6	0,08
350150	Alvinlândia/SP		
310240	Alvorada de Minas/MG	0,9	0,14
350160	Americana/SP	5,4	0,70
350170	Américo Brasiliense/SP	1,9	0,31
350190	Amparo/SP	5,4	0,55
310260	Andradas/MG	0,9	0,07
310280	Andrelândia/MG	3,4	0,67
350220	Angatuba/SP	2,3	0,56
330010	Angra dos Reis/RJ	37,9	1,93
350230	Anhembi/SP	2,0	0,66
310310	Antônio Prado de Minas/MG	1,1	0,13
350250	Aparecida/SP	0,6	0,08
350260	Aparecida D Oeste/SP		
350270	Apiaí/SP	21,8	2,80

TABELA In04 - INDICADORES SOBRE COLETA DE RESÍDUOS SÓLIDOS DE SERVIÇOS DE SAÚDE

ANO DE
REFERÊNCIA
2011

Município	Massa de RSS coletada per capita	Taxa de RSS sobre (RDO + RPU)	
Código	Nome/UF	Kg/(1000hab x dia)	%
REGIÃO SUDESTE		I036	I037
350280	Araçatuba/SP	0,6	0,06
310350	Araguari/MG	10,4	1,31
350310	Arandu/SP	1,5	0,25
350315	Arapeí/SP	1,8	0,37
310375	Araporã/MG		
350320	Araraquara/SP	5,2	0,74
350335	Arco-Íris/SP		
330025	Arraial do Cabo/RJ		
350380	Artur Nogueira/SP		
350390	Arujá/SP	0,5	0,05
350400	Assis/SP	7,2	0,80
350410	Atibaia/SP	1,9	0,22
320070	Atilio Vivacqua/ES	3,0	0,27
350440	Avanhandava/SP	0,6	0,17
350460	Bady Bassitt/SP	1,6	0,08
320080	Baixo Guandu/ES	1,8	0,21
350470	Balbinos/SP	15,8	0,44
350500	Barão de Antonina/SP	4,3	0,55
310540	Barão de Cocais/MG	0,3	0,05
310560	Barbacena/MG	1,6	0,31
350520	Bariri/SP	0,9	0,09
350535	Barra do Chapéu/SP		
330030	Barra do Piraí/RJ		
330040	Barra Mansa/RJ	1,7	0,10
350570	Barueri/SP	5,4	0,55
350580	Bastos/SP	1,4	0,24
350590	Batatais/SP	3,0	0,37
350600	Bauru/SP	1,1	0,16
310610	Belmiro Braga/MG		
310620	Belo Horizonte/MG		
310640	Belo Vale/MG	0,8	0,11
350620	Bento de Abreu/SP	1,1	0,07
350630	Bernardino de Campos/SP		

TABELA In04 - INDICADORES SOBRE COLETA DE RESÍDUOS SÓLIDOS DE SERVIÇOS DE SAÚDE

ANO DE
REFERÊNCIA
2011

Município	Massa de RSS coletada per capita	Taxa de RSS sobre (RDO + RPU)	
Código	Nome/UF		
	Kg/(1000hab x dia)	%	
REGIÃO SUDESTE	I036	I037	
310660	Bertópolis/MG	1,0	0,06
310670	Betim/MG	4,9	0,89
350640	Bilac/SP	0,6	0,06
310700	Biquinhas/MG		
350650	Birigui/SP		
350660	Biritiba-Mirim/SP	5,5	0,68
310710	Boa Esperança/MG	5,4	0,40
350670	Boa Esperança do Sul/SP		
350690	Bofete/SP	9,2	1,62
350700	Boituva/SP	0,8	0,08
330050	Bom Jardim/RJ		
330060	Bom Jesus do Itabapoana/RJ	1,8	1,20
350715	Bom Sucesso de Itararé/SP	2,7	0,22
310810	Bonfim/MG		
310825	Bonito de Minas/MG		
350730	Boracéia/SP	2,1	0,32
350745	Borebi/SP		
310840	Botelhos/MG		
350750	Botucatu/SP	4,2	0,74
350760	Bragança Paulista/SP	7,9	0,72
310855	Brasilândia de Minas/MG		
310870	Brás Pires/MG	6,2	0,62
350770	Braúna/SP	0,7	0,03
350780	Brodowski/SP	1,9	0,09
350790	Brotas/SP	0,5	0,05
310900	Brumadinho/MG	0,3	0,03
310910	Bueno Brandão/MG	1,1	0,13
310920	Buenópolis/MG	0,7	0,17
310925	Bugre/MG	0,9	0,17
350800	Buri/SP	1,1	0,28
350810	Buritama/SP		
310940	Buritzeiro/MG		
310945	Cabeceira Grande/MG	0,2	

TABELA In04 - INDICADORES SOBRE COLETA DE RESÍDUOS SÓLIDOS DE SERVIÇOS DE SAÚDE

ANO DE
REFERÊNCIA
2011

Município	Massa de RSS coletada per capita	Taxa de RSS sobre (RDO + RPU)	
Código	Nome/UF		
	Kg/(1000hab x dia)	%	
REGIÃO SUDESTE	I036	I037	
330070	Cabo Frio/RJ	0,0	0,00
310970	Cachoeira de Minas/MG	2,3	0,95
350860	Cachoeira Paulista/SP	0,6	0,08
330080	Cachoeiras de Macacu/RJ	2,2	0,34
320120	Cachoeiro de Itapemirim/ES	6,9	1,04
350870	Caconde/SP	0,6	0,06
311000	Caeté/MG	2,1	0,38
350880	Cafelândia/SP		
311010	Caiana/MG		
350900	Caieiras/SP		
350930	Cajobi/SP	0,7	0,08
311020	Cajuri/MG		
330090	Cambuci/RJ		
350950	Campinas/SP	4,6	0,58
311120	Campo Belo/MG		
311140	Campo Florido/MG	1,0	0,14
350960	Campo Limpo Paulista/SP	1,7	0,26
330100	Campos dos Goytacazes/RJ		
350990	Cananéia/SP	0,6	0,07
350995	Canas/SP		
311190	Cana Verde/MG		
311200	Candeias/MG		
351000	Cândido Mota/SP	1,0	0,12
330110	Cantagalo/RJ		
351020	Capão Bonito/SP		
311210	Caparaó/MG		
351030	Capela do Alto/SP	5,6	1,50
311260	Capinópolis/MG		
311280	Capitólio/MG		
351040	Capivari/SP		
311290	Caputira/MG		
351050	Caragatatuba/SP	3,0	0,30
330093	Carapebus/RJ		

TABELA In04 - INDICADORES SOBRE COLETA DE RESÍDUOS SÓLIDOS DE SERVIÇOS DE SAÚDE

ANO DE
REFERÊNCIA
2011

Município		Massa de RSS coletada per capita	Taxa de RSS sobre (RDO + RPU)
Código	Nome/UF		
		Kg/(1000hab x dia)	%
REGIÃO SUDESTE		I036	I037
351070	Cardoso/SP	0,6	0,12
320130	Cariacica/ES	2,6	0,29
311370	Carlos Chagas/MG	1,5	0,19
311390	Carmo da Cachoeira/MG		
311410	Carmo de Minas/MG	0,4	0,13
311440	Carmo do Rio Claro/MG	0,8	0,11
311450	Carmópolis de Minas/MG		
311455	Carneirinho/MG	1,4	0,10
311470	Carvalhópolis/MG		
311480	Carvalhos/MG		
351080	Casa Branca/SP		
330130	Casimiro de Abreu/RJ		
351090	Cássia dos Coqueiros/SP	18,4	2,92
320140	Castelo/ES	0,9	0,07
351110	Catanduva/SP		
311535	Catas Altas/MG		
351120	Catiguá/SP	0,2	0,03
311547	Catuti/MG	5,5	0,94
351140	Cerqueira César/SP		
351150	Cerquilho/SP	0,8	0,15
351160	Cesário Lange/SP	1,2	0,12
311600	Chalé/MG		
351170	Charqueada/SP	1,2	0,20
311630	Cipotânea/MG		
320150	Colatina/ES	6,5	0,65
351200	Colina/SP	1,0	0,13
320160	Conceição da Barra/ES		
311520	Conceição da Barra de Minas/MG		
311740	Conceição de Ipanema/MG	3,6	1,00
311750	Conceição do Mato Dentro/MG	0,6	0,07
311770	Conceição do Rio Verde/MG	0,2	0,11
351230	Conchas/SP		
311790	Congonhal/MG		

TABELA In04 - INDICADORES SOBRE COLETA DE RESÍDUOS SÓLIDOS DE SERVIÇOS DE SAÚDE

ANO DE
REFERÊNCIA
2011

Município		Massa de RSS coletada per capita	Taxa de RSS sobre (RDO + RPU)
Código	Nome/UF		
		Kg/(1000hab x dia)	%
REGIÃO SUDESTE		I036	I037
311820	Conquista/MG	0,5	0,03
311830	Conselheiro Lafaiete/MG	3,4	0,35
311840	Conselheiro Pena/MG		
311850	Consolação/MG	1,7	1,67
311860	Contagem/MG	3,2	0,43
311870	Coqueiral/MG	0,5	0,05
351240	Cordeirópolis/SP	0,5	0,06
311890	Cordisburgo/MG	0,5	0,13
311900	Cordislândia/MG		
311910	Corinto/MG	0,5	0,07
351250	Coroados/SP		
311940	Coronel Fabriciano/MG	0,1	0,01
351260	Coronel Macedo/SP		
311950	Coronel Murta/MG		
311995	Córrego Fundo/MG	7,4	1,43
351270	Corumbataí/SP		
351290	Cosmorama/SP	0,6	0,08
351310	Cravinhos/SP		
351330	Cruzália/SP	3,5	0,30
351340	Cruzeiro/SP	1,8	0,39
351350	Cubatão/SP	3,1	0,31
312083	Cuparaque/MG	4,2	0,30
312087	Curral de Dentro/MG		
312090	Curvelo/MG	2,5	1,07
312125	Delta/MG		
312140	Desterro de Entre Rios/MG		
351380	Diadema/SP	4,6	0,55
312180	Dionísio/MG	7,0	1,30
351385	Dirce Reis/SP	1,1	0,12
312200	Divino/MG		
351390	Divinolândia/SP	0,7	0,17
312230	Divinópolis/MG		
312240	Divisa Nova/MG		

TABELA In04 - INDICADORES SOBRE COLETA DE RESÍDUOS SÓLIDOS DE SERVIÇOS DE SAÚDE

ANO DE
REFERÊNCIA
2011

Município	Massa de RSS coletada per capita	Taxa de RSS sobre (RDO + RPU)	
Código	Nome/UF	Kg/(1000hab x dia)	%
REGIÃO SUDESTE		I036	I037
312245	Divisópolis/MG		
351400	Dobrada/SP		
351410	Dois Córregos/SP	2,0	0,28
320190	Domingos Martins/ES		
312290	Dona Eusébia/MG		
312310	Dores de Guanhães/MG	0,8	0,64
312340	Doresópolis/MG		
351440	Dracena/SP	0,8	0,12
351450	Duartina/SP	2,4	0,39
330170	Duque de Caxias/RJ	1,3	0,17
312352	Durandé/MG	1,4	0,12
351490	Elias Fausto/SP	1,0	0,12
312360	Elói Mendes/MG		
351495	Embaúba/SP	0,7	0,12
351500	Embu/SP	3,9	0,44
312380	Engenheiro Navarro/MG	41,5	2,32
312390	Entre Rios de Minas/MG	6,6	1,40
355730	Estiva Gerbi/SP		
312460	Estrela Dalva/MG	2,3	1,00
312470	Estrela do Indaiá/MG		
351530	Estrela do Norte/SP	3,8	0,14
312510	Extrema/MG	1,2	0,13
312520	Fama/MG		
312530	Faria Lemos/MG		
351565	Fernão/SP	1,6	0,18
351570	Ferraz de Vasconcelos/SP	1,2	0,14
351590	Floreal/SP	0,8	0,15
312600	Florestal/MG	4,9	1,36
312610	Formiga/MG	0,3	0,05
312640	Fortuna de Minas/MG		
351620	Franca/SP	0,6	0,10
312660	Francisco Dumont/MG	0,8	0,83
312675	Franciscópolis/MG		

TABELA In04 - INDICADORES SOBRE COLETA DE RESÍDUOS SÓLIDOS DE SERVIÇOS DE SAÚDE

ANO DE
REFERÊNCIA
2011

Município	Massa de RSS coletada per capita	Taxa de RSS sobre (RDO + RPU)	
Código	Nome/UF	Kg/(1000hab x dia)	%
REGIÃO SUDESTE		I036	I037
312705	Fronteira dos Vales/MG		
312710	Frutal/MG	8,5	0,46
312720	Funilândia/MG	0,8	0,04
351650	Gabriel Monteiro/SP		
351660	Gália/SP		
312733	Gemeleiras/MG		
351670	Garça/SP	0,4	0,05
351680	Gastão Vidigal/SP	0,4	0,05
312735	Glauceândia/MG	0,3	0,17
351710	Glicério/SP		
312737	Goiabeira/MG		
312750	Gonzaga/MG	3,0	0,87
312760	Gouveia/MG		
312770	Governador Valadares/MG		
312780	Grão Mogol/MG	7,6	2,95
320230	Guaçu/ES		
351720	Guaicara/SP	0,4	0,03
351730	Guaimbé/SP	1,2	0,08
312800	Guanhães/MG	1,3	0,24
351750	Guapiaçu/SP	2,0	0,37
351760	Guapiara/SP		
351780	Guaraçai/SP	0,4	0,25
312820	Guaraciaba/MG		
312830	Guaranésia/MG		
312840	Guarani/MG	0,8	0,26
351800	Guarani D Oeste/SP	1,1	0,26
320240	Guarapari/ES	1,5	0,20
312850	Guarará/MG	0,8	0,06
351820	Guararapes/SP	0,6	0,08
351830	Guararema/SP		
351840	Guaratinguetá/SP	1,9	0,30
351860	Guariba/SP		
351870	Guarujá/SP	5,5	0,41

TABELA In04 - INDICADORES SOBRE COLETA DE RESÍDUOS SÓLIDOS DE SERVIÇOS DE SAÚDE

ANO DE
REFERÊNCIA
2011

Município	Massa de RSS coletada per capita	Taxa de RSS sobre (RDO + RPU)	
Código	Nome/UF	Kg/(1000hab x dia)	%
REGIÃO SUDESTE		I036	I037
351880	Guarulhos/SP	3,4	0,43
351885	Guatapar/SP		
351900	Herculndia/SP	0,6	0,03
351907	Hortolndia/SP	2,7	0,38
351910	Iacanga/SP		
351940	Ibir/SP	0,1	0,01
312970	Ibiraci/MG	0,9	0,06
351950	Ibirarema/SP	1,2	0,30
312980	Ibirit/MG		
351960	Ibitinga/SP	1,4	0,14
351970	Ibiuna/SP	3,0	0,17
320260	Iconha/ES	0,8	0,09
352000	Igarau do Tiet/SP	0,3	0,08
352010	Igarapava/SP	3,7	0,28
313010	Igarap/MG		
352020	Igarat/SP		
330187	Iguaba Grande/RJ	1,1	0,14
352040	Ilhabela/SP	1,3	0,05
352042	Ilha Comprida/SP		
352044	Ilha Solteira/SP	1,8	0,05
313050	Ilicnea/MG	1,5	0,10
352050	Indaiatuba/SP		
352070	Indiapor/SP		
352080	Inbia Paulista/SP	0,9	0,12
313115	Ipaba/MG		
313120	Ipanema/MG	0,8	0,07
313130	Ipatinga/MG	2,2	0,35
352100	Iper/SP	0,7	0,07
352110	Ipeuna/SP	1,9	0,29
352170	Itaber/SP	0,2	0,05
313170	Itabira/MG	0,4	0,10
313210	Itacarambi/MG	2,0	0,56
320270	Itaguau/ES	1,3	0,13

TABELA In04 - INDICADORES SOBRE COLETA DE RESÍDUOS SÓLIDOS DE SERVIÇOS DE SAÚDE

ANO DE
REFERÊNCIA
2011

Município	Massa de RSS coletada per capita	Taxa de RSS sobre (RDO + RPU)	
Código	Nome/UF	Kg/(1000hab x dia)	%
REGIÃO SUDESTE		I036	I037
330200	Itaguaí/RJ	0,2	0,04
313220	Itaguara/MG	1,0	0,17
352180	Itaí/SP	0,1	0,02
313230	Itaipé/MG		
313240	Itajubá/MG	2,8	0,45
330205	Italva/RJ		
313250	Itamarandiba/MG		
313290	Itamogi/MG		
313300	Itamonte/MG	0,7	0,06
352210	Itanhaém/SP	3,4	0,25
313330	Itaobim/MG	146,7	66,56
352215	Itaóca/SP		
313340	Itapagipe/MG	0,1	0,02
313350	Itapeçerica/MG		
352220	Itapeçerica da Serra/SP	0,2	0,02
352230	Itapetininga/SP	0,3	0,04
352240	Itapeva/SP	0,4	0,05
352250	Itapevi/SP	1,5	0,16
352260	Itapira/SP	0,6	0,08
352270	Itápolis/SP	1,0	0,14
352280	Itaporanga/SP		
352330	Itariri/SP	2,0	1,26
352340	Itatiba/SP	3,5	0,36
352350	Itatinga/SP		
313375	Itaú de Minas/MG	1,1	0,21
313380	Itaúna/MG	1,6	0,19
313400	Itinga/MG	1,1	0,25
352360	Itirapina/SP	1,3	0,17
352380	Itobi/SP	0,7	0,04
352390	Itu/SP	6,0	0,60
313420	Ituiutaba/MG	3,3	0,52
352400	Itupeva/SP		
313450	Itutinga/MG		

TABELA In04 - INDICADORES SOBRE COLETA DE RESÍDUOS SÓLIDOS DE SERVIÇOS DE SAÚDE

ANO DE
REFERÊNCIA
2011

Município	Massa de RSS coletada per capita	Taxa de RSS sobre (RDO + RPU)	
Código	Nome/UF	Kg/(1000hab x dia)	%
REGIÃO SUDESTE		I036	I037
352410	Ituverava/SP		
352430	Jaboticabal/SP	3,8	0,41
352440	Jacareí/SP	3,6	0,60
352460	Jacupiranga/SP		
352470	Jaguariúna/SP	4,7	0,53
352480	Jales/SP		
352510	Jardinópolis/SP	2,2	0,35
352520	Jarinu/SP		
352530	Jaú/SP		
313540	Jeceaba/MG	1,4	0,12
313550	Jequeri/MG	0,4	0,06
313610	Joanésia/MG	1,9	0,32
313620	João Monlevade/MG	1,7	0,35
352560	João Ramalho/SP	0,4	0,03
352570	José Bonifácio/SP		
313655	José Raydan/MG		
313670	Juiz de Fora/MG	9,3	1,00
352585	Jumirim/SP		
352590	Jundiaí/SP	3,5	0,38
352610	Juquiá/SP		
352620	Juquitiba/SP		
313753	Lagoa Grande/MG	0,5	0,09
313780	Lambari/MG		
320316	Laranja da Terra/ES		
352660	Lavrinhas/SP		
352670	Leme/SP	2,3	0,39
352680	Lençóis Paulista/SP	1,2	0,20
352690	Limeira/SP	5,3	0,80
313862	Limeira do Oeste/MG	27,1	7,07
352700	Lindóia/SP	0,8	0,15
320320	Linhares/ES	2,6	0,31
352710	Lins/SP	2,7	0,33
313865	Lontra/MG	15,0	2,98

TABELA In04 - INDICADORES SOBRE COLETA DE RESÍDUOS SÓLIDOS DE SERVIÇOS DE SAÚDE

ANO DE
REFERÊNCIA
2011

Município		Massa de RSS coletada per capita	Taxa de RSS sobre (RDO + RPU)
Código	Nome/UF		
		Kg/(1000hab x dia)	%
REGIÃO SUDESTE		I036	I037
352725	Lourdes/SP		
352750	Lucianópolis/SP	2,3	0,26
313868	Luislândia/MG		
330240	Macaé/RJ	4,7	0,25
352800	Macatuba/SP		
352820	Macedônia/SP		
352830	Magda/SP	7,3	0,87
330250	Magé/RJ		
352840	Mairinque/SP		
352860	Manduri/SP	0,5	0,04
313930	Manga/MG		
313940	Manhuaçu/MG		
313960	Mantena/MG		
352870	Marabá Paulista/SP	0,1	0,03
352880	Maracai/SP	0,3	0,24
352885	Marapoama/SP	1,5	0,28
313990	Maria da Fé/MG	0,5	0,08
314000	Mariana/MG		
330270	Maricá/RJ	21,2	2,78
314010	Marilac/MG		
320335	Marilândia/ES	1,4	0,04
352900	Marília/SP	3,5	0,42
314020	Maripá de Minas/MG	2,8	0,65
352930	Matão/SP	5,8	0,84
314070	Mateus Leme/MG		
314120	Matutina/MG	0,7	0,35
352940	Mauá/SP	2,4	0,30
330280	Mendes/RJ		
352960	Meridiano/SP	1,0	0,17
330285	Mesquita/RJ		
352970	Miguelópolis/SP		
314190	Minduri/MG	0,8	0,22
353000	Mira Estrela/SP		

TABELA In04 - INDICADORES SOBRE COLETA DE RESÍDUOS SÓLIDOS DE SERVIÇOS DE SAÚDE

ANO DE
REFERÊNCIA
2011

Município	Massa de RSS coletada per capita	Taxa de RSS sobre (RDO + RPU)	
Código	Nome/UF	Kg/(1000hab x dia)	%
REGIÃO SUDESTE		I036	I037
353030	Mirassol/SP	1,6	0,21
353040	Mirassolândia/SP	3,9	0,68
353050	Mococa/SP	9,0	1,12
353060	Mogi das Cruzes/SP	0,3	0,03
353070	Mogi Guaçu/SP	4,0	0,51
353080	Mogi Mirim/SP		
353090	Mombuca/SP		
353100	Monções/SP	1,5	0,15
353110	Mongaguá/SP	1,7	0,15
314270	Montalvânia/MG	0,2	0,08
353130	Monte Alto/SP	2,6	0,36
314290	Monte Azul/MG		
314310	Monte Carmelo/MG		
353170	Monteiro Lobato/SP	2,8	0,40
353180	Monte Mor/SP		
314320	Monte Santo de Minas/MG	7,3	0,70
314330	Montes Claros/MG	1,0	0,18
314345	Montezuma/MG		
314350	Morada Nova de Minas/MG		
353190	Morro Agudo/SP	2,4	0,35
314360	Morro da Garça/MG		
353200	Morungaba/SP		
353205	Motuca/SP	2,1	0,30
320360	Mucurici/ES	0,2	0,05
320380	Muqui/ES		
314390	Muriaé/MG	0,1	0,02
314400	Mutum/MG		
314410	Muzambinho/MG	0,8	0,14
314420	Nacip Raydan/MG		
353215	Nantes/SP		
314435	Naque/MG		
353220	Narandiba/SP	0,8	0,09
330310	Natividade/RJ		

TABELA In04 - INDICADORES SOBRE COLETA DE RESÍDUOS SÓLIDOS DE SERVIÇOS DE SAÚDE

ANO DE
REFERÊNCIA
2011

Município		Massa de RSS coletada per capita	Taxa de RSS sobre (RDO + RPU)
Código	Nome/UF		
		Kg/(1000hab x dia)	%
REGIÃO SUDESTE		I036	I037
314450	Nazareno/MG	0,7	0,15
353260	Nhandeara/SP		
330320	Nilópolis/RJ		
330330	Niterói/RJ		
353280	Nova Aliança/SP		
314467	Nova Belém/MG	4,1	0,22
353282	Nova Campina/SP	0,7	0,86
353284	Nova Canaã Paulista/SP	3,2	0,27
314470	Nova Era/MG		
330340	Nova Friburgo/RJ	5,5	0,35
330350	Nova Iguaçu/RJ	0,7	0,11
353320	Nova Independência/SP		
353325	Novais/SP	0,6	0,12
314480	Nova Lima/MG	8,6	0,83
353330	Nova Luzitânia/SP	0,5	0,25
314490	Nova Módica/MG		
353340	Nova Odessa/SP	1,3	0,12
353350	Novo Horizonte/SP	0,7	0,10
353370	Ocaçu/SP		
353390	Olímpia/SP	0,7	0,07
314550	Olímpio Noronha/MG	0,7	0,16
314560	Oliveira/MG	0,3	0,12
314570	Oliveira Fortes/MG	23,3	
353400	Onda Verde/SP	0,6	0,06
353430	Orlândia/SP	3,8	0,43
353440	Osasco/SP		
353460	Osvaldo Cruz/SP	2,8	0,20
353470	Ourinhos/SP		
314590	Ouro Branco/MG	1,6	0,11
353475	Ouroeste/SP		
314610	Ouro Preto/MG	2,4	0,24
353490	Pacaembu/SP	0,3	0,02
314650	Pains/MG	1,5	0,17

TABELA In04 - INDICADORES SOBRE COLETA DE RESÍDUOS SÓLIDOS DE SERVIÇOS DE SAÚDE

ANO DE
REFERÊNCIA
2011

Município	Massa de RSS coletada per capita	Taxa de RSS sobre (RDO + RPU)	
Código	Nome/UF	Kg/(1000hab x dia)	%
REGIÃO SUDESTE		I036	I037
314655	Pai Pedro/MG		
353500	Palestina/SP	0,6	0,06
314670	Palma/MG		
353520	Palmeira D Oeste/SP	1,9	0,05
353530	Palmital/SP	1,4	0,08
320400	Pancas/ES	0,5	0,07
353540	Panorama/SP	0,7	0,08
314700	Paracatu/MG	0,1	0,01
353550	Paraguaçu Paulista/SP		
353560	Paraibuna/SP		
314730	Paraisópolis/MG	2,5	0,68
353590	Paranapuã/SP	4,0	0,11
314740	Paraopeba/MG	0,0	0,00
353600	Parapuã/SP		
353625	Parisi/SP	1,0	0,04
314750	Passabém/MG	8,2	0,52
314760	Passa Quatro/MG	21,8	2,91
314790	Passos/MG	6,3	0,98
314800	Patos de Minas/MG	0,7	0,10
314810	Patrocínio/MG	0,5	0,10
330385	Paty do Alferes/RJ		
314840	Paulistas/MG	0,0	0,00
353670	Pederneiras/SP	1,6	
314875	Pedra Bonita/MG		
314890	Pedra do Indaiá/MG		
314900	Pedra Dourada/MG		
314910	Pedralva/MG		
353710	Pedreira/SP	0,6	0,10
353715	Pedrinhas Paulista/SP	1,4	0,16
314920	Pedrinópolis/MG	1,1	0,11
353730	Penápolis/SP	3,0	0,39
353740	Pereira Barreto/SP	0,9	0,23
353750	Pereiras/SP		

TABELA In04 - INDICADORES SOBRE COLETA DE RESÍDUOS SÓLIDOS DE SERVIÇOS DE SAÚDE

ANO DE
REFERÊNCIA
2011

Município	Massa de RSS coletada per capita	Taxa de RSS sobre (RDO + RPU)	
Código	Nome/UF	Kg/(1000hab x dia)	%
REGIÃO SUDESTE		I036	I037
315000	Pescador/MG	0,8	0,45
330390	Petrópolis/RJ	7,1	0,57
353770	Piacatu/SP	0,8	0,12
353780	Piedade/SP	1,7	0,10
315015	Piedade de Caratinga/MG	0,6	0,19
353800	Pindamonhangaba/SP	1,0	0,13
353810	Pindorama/SP	1,1	0,07
315053	Pingo-D ÁGUA/MG		
353820	Pinhalzinho/SP		
330395	Pinheiral/RJ		
353850	Piquete/SP		
315060	Piracema/MG	1,0	0,16
353870	Piracicaba/SP	7,5	0,90
330400	Piraí/RJ		
353880	Piraju/SP		
353900	Pirangi/SP	0,7	0,11
315090	Piranguçu/MG	2,3	0,29
315100	Piranguinho/MG		
315120	Pirapora/MG	7,6	0,69
353920	Pirapozinho/SP	4,8	1,03
353930	Pirassununga/SP	0,8	0,07
353950	Pitangueiras/SP		
353960	Planalto/SP		
353970	Platina/SP	3,0	0,16
353980	Poá/SP	0,8	0,05
315180	Poços de Caldas/MG		
353990	Poloni/SP	0,6	0,05
315200	Pompéu/MG	0,2	0,03
354010	Pongai/SP	1,3	0,28
320425	Ponto Belo/ES	0,5	0,09
315217	Ponto dos Volantes/MG		
354040	Populina/SP	1,0	0,08
354050	Porangaba/SP		

TABELA In04 - INDICADORES SOBRE COLETA DE RESÍDUOS SÓLIDOS DE SERVIÇOS DE SAÚDE

ANO DE
REFERÊNCIA
2011

Município	Massa de RSS coletada per capita	Taxa de RSS sobre (RDO + RPU)	
Código	Nome/UF	Kg/(1000hab x dia)	%
REGIÃO SUDESTE		I036	I037
330410	Porciúncula/RJ	7,0	0,60
354060	Porto Feliz/SP	3,1	0,38
354070	Porto Ferreira/SP		
315240	Poté/MG		
315250	Pouso Alegre/MG	7,0	0,94
354085	Pracinha/SP	0,6	0,06
354100	Praia Grande/SP	3,5	0,34
315280	Prata/MG	0,2	0,04
315300	Pratinha/MG	1,5	0,18
354110	Presidente Alves/SP	0,6	0,10
315310	Presidente Bernardes/MG		
354130	Presidente Epitácio/SP	17,1	2,03
354140	Presidente Prudente/SP	0,3	0,01
354150	Presidente Venceslau/SP	0,4	0,05
330414	Queimados/RJ	2,8	0,18
315380	Queluzito/MG		
354200	Quintana/SP		
330415	Quissamã/RJ	22,0	1,62
354210	Rafard/SP	1,0	0,56
315400	Raul Soares/MG		
354230	Redenção da Serra/SP	1,9	0,64
354240	Regente Feijó/SP		
354250	Reginópolis/SP	1,8	0,12
315420	Resende Costa/MG	4,4	0,36
315440	Ressaquinha/MG	0,4	0,17
315445	Riachinho/MG		
354310	Ribeirão Corrente/SP	0,8	0,05
354325	Ribeirão Grande/SP	1,2	0,22
354330	Ribeirão Pires/SP	3,6	0,51
354340	Ribeirão Preto/SP	10,4	1,16
354360	Rifaina/SP		
354370	Rincão/SP		
354380	Rinópolis/SP	0,4	0,18

TABELA In04 - INDICADORES SOBRE COLETA DE RESÍDUOS SÓLIDOS DE SERVIÇOS DE SAÚDE

ANO DE
REFERÊNCIA
2011

Município		Massa de RSS coletada per capita	Taxa de RSS sobre (RDO + RPU)
Código	Nome/UF		
		Kg/(1000hab x dia)	%
REGIÃO SUDESTE		I036	I037
320435	Rio Bananal/ES		
330430	Rio Bonito/RJ	4,5	0,20
330440	Rio Claro/RJ	3,1	0,48
354390	Rio Claro/SP	2,4	0,24
330450	Rio das Flores/RJ		
354400	Rio das Pedras/SP	0,9	0,04
330455	Rio de Janeiro/RJ	2,2	0,22
315500	Rio Doce/MG	1,6	0,83
315510	Rio do Prado/MG	0,0	0,00
354420	Riolândia/SP	0,6	0,09
315530	Rio Manso/MG	3,5	0,73
315570	Rio Piracicaba/MG		
315590	Rio Preto/MG	0,6	0,14
354350	Riversul/SP	0,7	0,37
315620	Rochedo de Minas/MG	1,0	0,06
315630	Rodeiro/MG	0,6	0,10
354425	Rosana/SP		
354430	Roseira/SP		
354440	Rubiácea/SP	1,7	0,07
354450	Rubinéia/SP		
315670	Sabará/MG		
315680	Sabinópolis/MG	3,2	0,48
354470	Sagres/SP	1,5	0,27
354480	Sales/SP		
315700	Salinas/MG	1,1	0,13
354520	Salto/SP		
354530	Salto de Pirapora/SP	0,6	0,11
354560	Santa Adélia/SP	0,7	0,06
354580	Santa Bárbara D Oeste/SP	2,1	0,24
354600	Santa Branca/SP		
354610	Santa Clara D Oeste/SP	0,0	
354620	Santa Cruz da Conceição/SP	5,0	0,83
354630	Santa Cruz das Palmeiras/SP	1,7	0,23

TABELA In04 - INDICADORES SOBRE COLETA DE RESÍDUOS SÓLIDOS DE SERVIÇOS DE SAÚDE

ANO DE
REFERÊNCIA
2011

Município	Massa de RSS coletada per capita	Taxa de RSS sobre (RDO + RPU)	
Código	Nome/UF		
		Kg/(1000hab x dia)	%
REGIÃO SUDESTE		I036	I037
354650	Santa Ernestina/SP		
354670	Santa Gertrudes/SP	1,2	0,15
354680	Santa Isabel/SP	1,0	0,14
315770	Santa Juliana/MG	0,7	0,04
354690	Santa Lúcia/SP	1,3	0,17
315780	Santa Luzia/MG	0,2	0,04
354700	Santa Maria da Serra/SP	0,6	0,11
320455	Santa Maria de Jetibá/ES	1,4	0,18
330460	Santa Maria Madalena/RJ	2,3	0,22
354710	Santa Mercedes/SP	0,9	0,09
354720	Santana da Ponte Pensa/SP	2,5	0,38
315895	Santana do Paraíso/MG	0,1	0,02
354740	Santa Rita D Oeste/SP	0,6	0,05
354750	Santa Rita do Passa Quatro/SP	1,7	0,18
315960	Santa Rita do Sapucaí/MG		
354760	Santa Rosa de Viterbo/SP	2,3	0,34
315980	Santa Vitória/MG		
354780	Santo André/SP	5,4	0,59
354790	Santo Antônio da Alegria/SP		
354800	Santo Antônio de Posse/SP	1,2	0,16
316030	Santo Antônio do Jacinto/MG		
316040	Santo Antônio do Monte/MG	1,5	0,12
354820	Santo Antônio do Pinhal/SP		
316060	Santo Hipólito/MG		
354840	Santópolis do Aguapeí/SP	7,9	0,83
354850	Santos/SP	11,1	1,09
316070	Santos Dumont/MG		
316080	São Bento Abade/MG		
354860	São Bento do Sapucaí/SP		
354870	São Bernardo do Campo/SP	4,7	0,50
316090	São Brás do Suaçuí/MG		
354880	São Caetano do Sul/SP		
354890	São Carlos/SP	3,4	0,35

TABELA In04 - INDICADORES SOBRE COLETA DE RESÍDUOS SÓLIDOS DE SERVIÇOS DE SAÚDE

ANO DE
REFERÊNCIA
2011

Município	Massa de RSS coletada per capita	Taxa de RSS sobre (RDO + RPU)	
Código	Nome/UF	Kg/(1000hab x dia)	%
REGIÃO SUDESTE		I036	I037
316095	São Domingos das Dores/MG	2,1	
316105	São Félix de Minas/MG	15,8	2,40
316110	São Francisco/MG	0,7	0,14
316140	São Francisco do Glória/MG	2,6	0,60
320470	São Gabriel da Palha/ES	0,7	0,05
316165	São Geraldo do Baixo/MG		
330490	São Gonçalo/RJ		
316170	São Gonçalo do Abaeté/MG	32,5	7,14
316190	São Gonçalo do Rio Abaixo/MG	3,5	0,34
316220	São João Batista do Glória/MG	0,9	0,20
330500	São João da Barra/RJ	1,7	0,19
354910	São João da Boa Vista/SP		
354925	São João de Iracema/SP	0,2	0,01
316250	São João del Rei/MG		
330510	São João de Meriti/RJ		
316265	São João do Pacuí/MG		
316280	São João Evangelista/MG	1,1	0,29
354940	São Joaquim da Barra/SP		
354970	São José do Rio Pardo/SP	3,3	0,60
354980	São José do Rio Preto/SP		
354990	São José dos Campos/SP	4,2	0,42
330515	São José do Vale do Rio Preto/RJ	3,0	1,08
316370	São Lourenço/MG	8,1	0,85
354995	São Lourenço da Serra/SP		
355000	São Luís do Paraitinga/SP		
355010	São Manuel/SP	1,8	
320490	São Mateus/ES	3,4	0,45
316380	São Miguel do Anta/MG	0,5	0,04
355030	São Paulo/SP	9,1	0,97
330520	São Pedro da Aldeia/RJ		
355050	São Pedro do Turvo/SP	2,2	0,36
355060	São Roque/SP		
320495	São Roque do Canaã/ES	2,3	0,30

TABELA In04 - INDICADORES SOBRE COLETA DE RESÍDUOS SÓLIDOS DE SERVIÇOS DE SAÚDE

ANO DE
REFERÊNCIA
2011

Município	Massa de RSS coletada per capita	Taxa de RSS sobre (RDO + RPU)	
Código	Nome/UF	Kg/(1000hab x dia)	%
REGIÃO SUDESTE		I036	I037
355070	São Sebastião/SP		
355080	São Sebastião da Grama/SP		
316447	São Sebastião do Anta/MG	0,3	0,02
316470	São Sebastião do Paraíso/MG		
316500	São Tiago/MG		
355100	São Vicente/SP	3,2	0,41
316530	São Vicente de Minas/MG	0,5	0,11
316540	Sapucaí-Mirim/MG		
316553	Sarzedo/MG	1,0	0,24
316560	Senador Cortes/MG		
316590	Senador Modestino Gonçalves/MG	0,9	0,40
316600	Senhora de Oliveira/MG	1,2	0,26
316640	Seritinga/MG		
320500	Serra/ES	4,3	0,53
316670	Serra dos Aimorés/MG		
355150	Serrana/SP		
355160	Serra Negra/SP		
316690	Serrania/MG		
316695	Serranópolis de Minas/MG	1,7	0,56
316710	Serro/MG	2,4	0,39
355170	Sertãozinho/SP	6,5	0,85
355180	Sete Barras/SP		
316720	Sete Lagoas/MG	2,9	0,53
355200	Silveiras/SP		
316750	Simão Pereira/MG		
355210	Socorro/SP	2,7	0,35
316780	Soledade de Minas/MG	1,7	0,24
355220	Sorocaba/SP	4,7	0,52
355230	Sud Mennucci/SP	1,7	0,33
355240	Sumaré/SP	1,4	0,17
355255	Suzanópolis/SP	1,0	0,22
355250	Suzano/SP		
355260	Tabapuã/SP		

TABELA In04 - INDICADORES SOBRE COLETA DE RESÍDUOS SÓLIDOS DE SERVIÇOS DE SAÚDE

ANO DE
REFERÊNCIA
2011

Município	Massa de RSS coletada per capita	Taxa de RSS sobre (RDO + RPU)	
Código	Nome/UF		
	Kg/(1000hab x dia)	%	
REGIÃO SUDESTE	I036	I037	
355270	Tabatinga/SP	1,5	0,49
355280	Taboão da Serra/SP		
355290	Taciba/SP	0,6	0,10
316800	Taiobeiras/MG	3,5	0,36
355330	Tambaú/SP	1,6	0,24
316805	Taparuba/MG		
316820	Tapiraí/MG		
355350	Tapiraí/SP	0,6	0,09
355370	Taquaritinga/SP		
355380	Taquarituba/SP	1,3	0,24
355385	Taquarivaí/SP	11,6	0,64
355390	Tarabai/SP		
355395	Tarumã/SP	0,7	0,08
355400	Tatuí/SP	2,8	0,40
355410	Taubaté/SP	5,2	0,60
316860	Teófilo Otoni/MG	2,5	0,38
330580	Teresópolis/RJ		
355460	Timburi/SP	2,1	0,27
316900	Tocantins/MG		
355465	Torre de Pedra/SP	0,4	0,07
355475	Trabiju/SP		
355480	Tremembé/SP	1,9	0,18
316930	Três Corações/MG	2,1	0,38
355490	Três Fronteiras/SP	0,9	0,65
316935	Três Marias/MG	0,8	0,11
316940	Três Pontas/MG		
355520	Turiúba/SP		
317010	Uberaba/MG	8,5	1,04
317020	Uberlândia/MG	4,7	0,58
355550	Ubirajara/SP		
317030	Umburatiba/MG		
317040	Unai/MG		
317043	União de Minas/MG		

TABELA In04 - INDICADORES SOBRE COLETA DE RESÍDUOS SÓLIDOS DE SERVIÇOS DE SAÚDE

ANO DE
REFERÊNCIA
2011

Município	Massa de RSS coletada per capita	Taxa de RSS sobre (RDO + RPU)	
Código	Nome/UF	Kg/(1000hab x dia)	%
REGIÃO SUDESTE		I036	I037
355580	Urânia/SP		
355590	Uru/SP	1,3	0,10
317047	Uruana de Minas/MG	9,0	0,82
317052	Urucuia/MG		
355620	Valinhos/SP	3,4	0,39
355630	Valparaíso/SP	1,4	0,14
355645	Vargem Grande Paulista/SP	1,9	0,25
317070	Varginha/MG		
330615	Varre-Sai/RJ		
330620	Vassouras/RJ		
320506	Venda Nova do Imigrante/ES	1,2	0,06
317115	Vermelho Novo/MG		
317120	Vespasiano/MG		
320510	Viana/ES	0,4	0,07
317130	Viçosa/MG		
317140	Vieiras/MG	4,4	0,45
320520	Vila Velha/ES		
355670	Vinhedo/SP	3,6	0,34
355680	Viradouro/SP		
317160	Virgem da Lapa/MG		
317170	Virgínia/MG		
317200	Visconde do Rio Branco/MG	17,7	1,24
320530	Vitória/ES	13,0	1,30
355695	Vitória Brasil/SP	1,1	0,40
317210	Volta Grande/MG	3,6	2,00
330630	Volta Redonda/RJ	4,2	0,61
355700	Votorantim/SP	0,9	0,12
355710	Votuporanga/SP	2,4	0,29
355715	Zacarias/SP	0,9	0,04

TABELA In05
INDICADORES SOBRE SERVIÇOS DE VARRIÇÃO, CAPINA E ROÇADA

TABELA In05 - INDICADORES SOBRE SERVIÇOS DE VARRIÇÃO, CAPINA E ROÇADA

ANO DE
REFERÊNCIA
2011

Município	Taxa de terceirização de varredores	Taxa de terceirização da extensão varrida	Custo unitário da varrição	Produtividade média dos varredores	Taxa de varredores por habitante urbano	Incidência do custo da varrição no custo total do manejo	Incidência de varredores no total de empregados do manejo	Extensão total anual varrida per capita	Taxa de capinadores por habitante urbano	Incidência de capinadores no total de empregados do manejo	
Código	Nome/UF	%	R\$/Km	Km/(empreg. x dia)	empreg. /1000hab.	%	%	km/(hab. x ano)	empreg./1000hab.	%	
REGIÃO SUDESTE		I041	I042	I043	I044	I045	I046	I047	I048	I051	I052
310040	Acaiaca/MG	0,0		35,3	0,9	1,6	51,43	40,0	0,4	0,4	10,0
310050	Açucena/MG										
350020	Adolfo/SP	71,4				2,2	24,69	41,2		0,6	11,8
320010	Afonso Cláudio/ES	0,0			0,6	3,5		70,5	0,7	0,2	5,1
310070	Água Comprida/MG	0,0				2,0		21,4		2,0	21,4
350030	Aguaí/SP					0,0	0,00	0,0	0,0	0,0	0,0
310080	Aguanil/MG					0,0	0,00	0,0		0,0	0,0
350040	Águas da Prata/SP	0,0				1,3	67,87	22,5		0,4	7,5
350055	Águas de Santa Bárbara/SP					0,0	12,33				
310090	Águas Formosas/MG	0,0			0,2	1,4		64,5	0,1	0,4	19,4
310110	Aimorés/MG	0,0				5,1		72,1		0,4	5,0
310160	Alfenas/MG	0,0		214,0	1,3	0,4	50,76	29,8	0,2	0,2	20,2
320030	Alfredo Chaves/ES	0,0				9,9		74,7		0,9	6,9
310200	Alterosa/MG										
350110	Alto Alegre/SP	0,0			0,7	1,9		30,0	0,4	0,9	15,0
315350	Alto Jequitibá/MG	0,0				1,4		40,0		0,7	20,0
320035	Alto Rio Novo/ES	0,0			0,6	5,8		41,7	1,1	2,1	15,0
350115	Alumínio/SP	100,0	100,00	16,0	4,0	1,4	25,46	37,0	1,8	0,6	14,8
350130	Álvares Machado/SP	93,8	100,00		1,3	0,8		33,3	0,3	0,4	16,7
350150	Alvinlândia/SP	0,0				0,7		15,4		0,7	15,4
310240	Alvorada de Minas/MG	0,0				6,9		58,8		0,0	0,0
350160	Americana/SP	0,0		29,4	2,0	0,7	22,12	26,0	0,5	1,3	45,6
350170	Américo Brasiliense/SP	70,0	80,00	33,1	1,6	0,6	23,61	41,7	0,3	0,4	29,2
350190	Amparo/SP	11,1	97,23	54,7	2,3	1,0	41,29	42,2	0,8	0,3	10,9
310260	Andradas/MG	0,0				0,8	30,00	46,2		0,1	5,8
310280	Andrelândia/MG	0,0		41,3	0,7	3,6	68,14	81,4	0,8	0,3	7,0
350220	Angatuba/SP	0,0				0,6	24,20	29,4		0,5	23,5
330010	Angra dos Reis/RJ	100,0	100,00	56,1	1,8	1,9	42,82	48,3	1,1	0,5	12,1
350230	Anhembi/SP	0,0			1,4	0,9		30,8	0,4	0,9	30,8
310310	Antônio Prado de Minas/MG	0,0				4,0					
350250	Aparecida/SP	0,0	0,00	157,2	0,8	0,4	22,93	23,1	0,1	0,2	15,4
350260	Aparecida D Oeste/SP	0,0			0,6	0,6		14,3	0,1	2,2	57,1
350270	Apiaí/SP					0,0	0,00	0,0		0,0	0,0

TABELA In05 - INDICADORES SOBRE SERVIÇOS DE VARRIÇÃO, CAPINA E ROÇADA

ANO DE
REFERÊNCIA
2011

Município	Taxa de terceirização de varredores	Taxa de terceirização da extensão varrida	Custo unitário da varrição	Produtividade média dos varredores	Taxa de varredores por habitante urbano	Incidência do custo da varrição no custo total do manejo	Incidência de varredores no total de empregados do manejo	Extensão total anual varrida per capita	Taxa de capinadores por habitante urbano	Incidência de capinadores no total de empregados do manejo
Código Nome/UF	%	%	R\$/Km	Km/(empreg. x dia)	empreg. /1000hab.	%	%	km/(hab. x ano)	empreg./1000hab.	%
REGIÃO SUDESTE	I041	I042	I043	I044	I045	I046	I047	I048	I051	I052
350280 Araçatuba/SP	100,0	100,00	48,1	3,7	0,1	9,17	7,9	0,1	0,2	30,2
310350 Araguari/MG	100,0	100,00	39,0	2,8	0,4	17,19	35,7	0,3	0,5	46,4
350310 Arandu/SP	0,0				3,2	40,81			1,5	
350315 Arapeí/SP	0,0			1,9	2,7		29,4	1,6	1,6	17,6
310375 Araporã/MG	0,0				5,0	50,05	83,3		0,0	0,0
350320 Araraquara/SP	100,0	100,00	27,1	3,7	0,4	46,94	27,6	0,5	0,6	38,6
350335 Arco-Íris/SP	0,0				3,7		44,4		0,0	0,0
330025 Arraial do Cabo/RJ										
350380 Artur Nogueira/SP	0,0		76,9	1,0	0,2	9,16	14,3	0,1	0,1	5,7
350390 Arujá/SP	100,0	100,00			0,7		29,8	0,2	0,9	42,9
350400 Assis/SP		0,00						0,0		
350410 Atibaia/SP	0,0				0,4		16,6		1,3	50,7
320070 Atilio Vivacqua/ES	0,0				1,9		32,4		2,9	48,6
350440 Avanhandava/SP	100,0				2,1		74,1		0,1	3,7
350460 Bady Bassitt/SP					0,0	17,30	0,0		0,0	0,0
320080 Baixo Guandu/ES	100,0	100,00	195,9	0,4	2,9	56,06	67,7	0,3	0,2	5,2
350470 Balbinos/SP	0,0		34,1	1,1	3,2		36,4	1,1	0,0	0,0
350500 Barão de Antonina/SP	0,0		35,6	1,4	4,2	74,05	53,3	1,9	1,6	20,0
310540 Barão de Cocais/MG	0,0				2,0	45,89	33,8		1,3	22,7
310560 Barbacena/MG	100,0	8,33		0,9	0,3		34,1	0,1	0,3	45,4
350520 Bariri/SP	76,2	76,19	298,8	0,2	0,7	69,33	52,5	0,0	0,2	12,5
350535 Barra do Chapéu/SP	0,0				1,3	20,37	18,2		1,3	18,2
330030 Barra do Pirai/RJ	0,0				0,6	28,24	59,2		0,1	10,2
330040 Barra Mansa/RJ	100,0	100,00	44,5	1,4	0,2	9,14	14,5	0,1	0,9	56,9
350570 Barueri/SP	100,0				0,3	12,10	19,4		0,4	26,6
350580 Bastos/SP	0,0		61,8	0,8	0,2	21,03	20,0	0,1	0,3	30,0
350590 Batatais/SP	0,0				0,1		12,3		0,4	38,6
350600 Bauru/SP	0,0		56,0	1,7	0,3	31,54	29,0	0,2	0,1	5,9
310610 Belmiro Braga/MG	0,0				2,7		42,9		0,0	0,0
310620 Belo Horizonte/MG	87,9	97,89	93,6		0,7	21,87	39,0	0,3	0,0	0,0
310640 Belo Vale/MG	0,0		22,4	1,6	3,0	44,96	27,0	1,5	3,3	29,7
350620 Bento de Abreu/SP	0,0		36,5	1,6	3,2	40,81	40,0	1,6	1,2	15,0
350630 Bernardino de Campos/SP										

TABELA In05 - INDICADORES SOBRE SERVIÇOS DE VARRIÇÃO, CAPINA E ROÇADA

ANO DE
REFERÊNCIA
2011

Município	Taxa de terceirização de varredores	Taxa de terceirização da extensão varrida	Custo unitário da varrição	Produtividade média dos varredores	Taxa de varredores por habitante urbano	Incidência do custo da varrição no custo total do manejo	Incidência de varredores no total de empregados do manejo	Extensão total anual varrida per capita	Taxa de capinadores por habitante urbano	Incidência de capinadores no total de empregados do manejo
Código Nome/UF	%	%	R\$/Km	Km/(empreg. x dia)	empreg. /1000hab.	%	%	km/(hab. x ano)	empreg./1000hab.	%
REGIÃO SUDESTE	I041	I042	I043	I044	I045	I046	I047	I048	I051	I052
310660 Bertópolis/MG	0,0				1,8	58,72	55,6		0,4	11,1
310670 Betim/MG	100,0				0,3	30,12	24,3		0,5	36,8
350640 Bilac/SP	0,0		55,6	0,8	0,5	22,22	18,8	0,1	0,5	18,8
310700 Biquinhas/MG										
350650 Birigui/SP	0,0	0,00			0,4		38,8	0,2	0,1	9,7
350660 Biritiba-Mirim/SP	0,0				0,3	17,91	13,7		1,0	51,0
310710 Boa Esperança/MG	0,0				0,3	14,05	20,4		0,4	27,3
350670 Boa Esperança do Sul/SP										
350690 Bofete/SP	0,0	0,00	37,8	0,9	1,1	30,40	33,3	0,3	0,5	14,3
350700 Boituva/SP	66,7	47,79	37,4	1,1	0,8	11,05	22,9	0,3	0,3	8,2
330050 Bom Jardim/RJ	0,0		164,0	0,6	0,6	26,79	19,6	0,1	0,3	9,8
330060 Bom Jesus do Itabapoana/RJ	100,0	94,81		0,6	4,2		91,2	0,8	0,0	0,0
350715 Bom Sucesso de Itararé/SP	0,0				1,2		25,0		2,0	41,7
310810 Bonfim/MG	0,0		58,8	0,6	1,2	22,48	33,3	0,2	0,6	16,7
310825 Bonito de Minas/MG	0,0				2,2	41,88	71,4		0,0	0,0
350730 Boracéia/SP					0,0	0,00	0,0		0,0	0,0
350745 Borebi/SP	0,0				2,5		38,5		2,5	38,5
310840 Botelhos/MG		0,00						0,0		
350750 Botucatu/SP	100,0				0,4	66,62	20,2		1,0	52,6
350760 Bragança Paulista/SP	100,0	100,00	41,5	1,6	0,9	29,03	53,1	0,4	0,0	2,9
310855 Brasilândia de Minas/MG	0,0				1,1		50,0		0,2	7,1
310870 Brás Pires/MG	0,0				2,3	47,83	45,4		0,9	18,2
350770 Braúna/SP					0,0	0,00	0,0		0,2	10,0
350780 Brodowski/SP	0,0				0,4	33,83	25,7		0,1	5,7
350790 Brotas/SP	50,0				0,4	3,29	28,6		0,2	14,3
310900 Brumadinho/MG	0,0			1,4	1,2		40,7	0,5	1,1	38,4
310910 Bueno Brandão/MG	0,0		40,9	0,9	1,6	56,60	75,0	0,4	0,0	0,0
310920 Buenópolis/MG					0,0		0,0	0,0	0,0	0,0
310925 Bugre/MG		0,00	240,0			48,05		0,1		
350800 Buri/SP					0,0	0,00	0,0		0,0	0,0
350810 Buritama/SP	0,0				0,3		14,8		0,2	11,1
310940 Buritizeiro/MG	0,0				0,5		36,7		0,5	40,0
310945 Cabeceira Grande/MG					0,0	0,00	0,0		0,0	0,0

TABELA In05 - INDICADORES SOBRE SERVIÇOS DE VARRIÇÃO, CAPINA E ROÇADA

ANO DE
REFERÊNCIA
2011

Município	Taxa de terceirização de varredores	Taxa de terceirização da extensão varrida	Custo unitário da varrição	Produtividade média dos varredores	Taxa de varredores por habitante urbano	Incidência do custo da varrição no custo total do manejo	Incidência de varredores no total de empregados do manejo	Extensão total anual varrida per capita	Taxa de capinadores por habitante urbano	Incidência de capinadores no total de empregados do manejo
Código Nome/UF	%	%	R\$/Km	Km/(empreg. x dia)	empreg. /1000hab.	%	%	km/(hab. x ano)	empreg./1000hab.	%
REGIÃO SUDESTE	I041	I042	I043	I044	I045	I046	I047	I048	I051	I052
330070 Cabo Frio/RJ	90,9	100,00	31,2		3,8	30,00	39,3	3,3	0,1	1,4
310970 Cachoeira de Minas/MG	0,0				0,8		31,6		0,6	21,0
350860 Cachoeira Paulista/SP	0,0				0,4		31,4		0,5	34,3
330080 Cachoeiras de Macacu/RJ	100,0				0,7	0,00	50,0		0,3	21,4
320120 Cachoeiro de Itapemirim/ES	100,0				0,3		31,6		0,2	17,0
350870 Caconde/SP	0,0		24,1	2,0	1,6	56,52	41,7	1,0	0,9	22,9
311000 Caeté/MG	0,0		157,3	0,4	0,3	9,46	6,0	0,0	0,9	16,1
350880 Cafelândia/SP	0,0				0,4	13,79	23,8		0,3	19,0
311010 Caiana/MG										
350900 Caieiras/SP	0,0				0,1	27,42	16,3		0,1	24,5
350930 Cajobi/SP	0,0			0,6	0,2		22,2	0,0	0,1	11,1
311020 Cajuri/MG	0,0				3,8	43,50	44,4		2,4	27,8
330090 Cambuci/RJ	0,0				1,3	0,00	40,5		1,3	40,5
350950 Campinas/SP	100,0	100,00	68,9	1,0	0,4	10,23	23,2	0,1	0,5	32,9
311120 Campo Belo/MG	0,0				0,4	20,32	37,3		0,2	20,3
311140 Campo Florido/MG	0,0		50,2	0,6	3,6	54,24	65,5	0,7	1,1	20,7
350960 Campo Limpo Paulista/SP					0,0	26,17	0,0		0,0	0,0
330100 Campos dos Goytacazes/RJ		100,00						0,4		
350990 Cananéia/SP	60,0				2,4	50,31				
350995 Canas/SP	0,0			0,8	2,4		21,7	0,6	4,8	43,5
311190 Cana Verde/MG						45,45				
311200 Candeias/MG	0,0				2,4		49,0		0,0	0,0
351000 Cândido Mota/SP	100,0	100,00	25,4	1,9	1,1	35,37	46,3	0,7	0,4	16,4
330110 Cantagalo/RJ	28,6				2,0		31,1		1,8	27,8
351020 Capão Bonito/SP			52,0		0,0	16,85	0,0	0,1	0,0	3,1
311210 Caparaó/MG	0,0		58,5	0,7	2,5	45,49	50,0	0,6	0,0	0,0
351030 Capela do Alto/SP	0,0		52,2	1,9	1,0	72,77	36,8	0,6	0,5	21,0
311260 Capinópolis/MG	0,0				2,1	68,91	75,0		0,2	7,5
311280 Capitólio/MG						13,62				
351040 Capivari/SP	0,0				0,1		8,5		0,6	63,8
311290 Caputira/MG	0,0				2,6		47,6		1,1	19,0
351050 Caragatatuba/SP	0,0		15,9	2,0	0,4	4,77	28,0	0,2	0,2	11,9
330093 Carapebus/RJ	0,0				0,6		11,5		1,8	38,5

TABELA In05 - INDICADORES SOBRE SERVIÇOS DE VARRIÇÃO, CAPINA E ROÇADA

ANO DE
REFERÊNCIA
2011

Município	Taxa de terceirização de varredores	Taxa de terceirização da extensão varrida	Custo unitário da varrição	Produtividade média dos varredores	Taxa de varredores por habitante urbano	Incidência do custo da varrição no custo total do manejo	Incidência de varredores no total de empregados do manejo	Extensão total anual varrida per capita	Taxa de capinadores por habitante urbano	Incidência de capinadores no total de empregados do manejo
Código Nome/UF	%	%	R\$/Km	Km/(empreg. x dia)	empreg. /1000hab.	%	%	km/(hab. x ano)	empreg./1000hab.	%
REGIÃO SUDESTE	I041	I042	I043	I044	I045	I046	I047	I048	I051	I052
351070 Cardoso/SP	0,0		51,8	2,0	1,1	31,77	33,3	0,7	1,1	33,3
320130 Cariacica/ES										
311370 Carlos Chagas/MG	55,6	75,83	39,7	2,2	1,4	38,13	48,6	1,0	0,3	10,8
311390 Carmo da Cachoeira/MG	0,0				1,4	35,96	31,7		0,2	4,9
311410 Carmo de Minas/MG	0,0		50,9	1,4	1,7	73,18	37,0	0,7	1,7	37,0
311440 Carmo do Rio Claro/MG	88,2				1,2		42,5		0,4	15,0
311450 Carmópolis de Minas/MG					0,0	0,00	0,0		0,0	0,0
311455 Carneirinho/MG	40,0	55,15	87,0	0,8	3,6	30,56	47,2	0,9	0,6	7,6
311470 Carvalhópolis/MG	0,0				2,4	81,44	46,2		0,4	7,7
311480 Carvalhos/MG										
351080 Casa Branca/SP	0,0				0,7	35,92	43,6		0,3	18,0
330130 Casimiro de Abreu/RJ	100,0				6,5	40,86	64,0		1,7	16,8
351090 Cássia dos Coqueiros/SP	0,0	0,00	14,1	3,7	1,1	35,07	28,6	1,3	0,6	14,3
320140 Castelo/ES	0,0		24,9	1,4	3,2	47,11	59,2	1,4	0,9	16,7
351110 Catanduva/SP	100,0				0,6	17,48	52,9		0,0	0,0
311535 Catas Altas/MG	0,0				2,8	2,71	41,4		0,0	0,0
351120 Catiguá/SP					0,0	11,94	0,0	0,0	0,0	0,0
311547 Catuti/MG	0,0				5,4	0,00	37,2		2,7	18,6
351140 Cerqueira César/SP	0,0				2,7		79,6		0,2	7,4
351150 Cerquilho/SP	0,0		414,4	0,1	1,6	29,68	44,1	0,0	0,5	14,7
351160 Cesário Lange/SP	0,0				0,8	18,50	36,0		0,8	36,0
311600 Chalé/MG	0,0				3,6		50,0		1,1	15,0
351170 Charqueada/SP					0,0		0,0		0,4	40,0
311630 Cipotânea/MG	0,0				1,7		50,0		0,0	0,0
320150 Colatina/ES	100,0				1,9	66,23	63,2		0,0	0,0
351200 Colina/SP	0,0		56,9	0,6	3,6	67,51	75,6	0,7	0,4	7,7
320160 Conceição da Barra/ES	0,0		127,1	0,9	2,1	57,78	52,8	0,6	1,2	29,7
311520 Conceição da Barra de Minas/MG	0,0				1,4		30,8		0,4	7,7
311740 Conceição de Ipanema/MG	0,0		107,9	0,3	2,6	35,59	36,4	0,2	0,0	0,0
311750 Conceição do Mato Dentro/MG	0,0				0,8		58,8		0,1	5,9
311770 Conceição do Rio Verde/MG			39,0		0,0	41,17	0,0	0,3	0,0	0,0
351230 Conchas/SP	0,0				0,8		29,4		0,5	20,6
311790 Congonhal/MG	0,0				1,7	78,80	65,0		0,1	5,0

TABELA In05 - INDICADORES SOBRE SERVIÇOS DE VARRIÇÃO, CAPINA E ROÇADA

ANO DE
REFERÊNCIA
2011

Município	Taxa de terceirização de varredores	Taxa de terceirização da extensão varrida	Custo unitário da varrição	Produtividade média dos varredores	Taxa de varredores por habitante urbano	Incidência do custo da varrição no custo total do manejo	Incidência de varredores no total de empregados do manejo	Extensão total anual varrida per capita	Taxa de capinadores por habitante urbano	Incidência de capinadores no total de empregados do manejo
Código Nome/UF	%	%	R\$/Km	Km/(empreg. x dia)	empreg. /1000hab.	%	%	km/(hab. x ano)	empreg./1000hab.	%
REGIÃO SUDESTE	I041	I042	I043	I044	I045	I046	I047	I048	I051	I052
311820 Conquista/MG	0,0				1,8		52,6		0,4	10,5
311830 Conselheiro Lafaiete/MG	73,9	58,14	32,0	1,8	0,4	17,50	31,5	0,2	0,4	32,2
311840 Conselheiro Pena/MG					0,0	0,00	0,0		0,0	0,0
311850 Consolação/MG	0,0				4,2	0,00	36,4		2,1	18,2
311860 Contagem/MG	100,0				0,3	18,21	29,4		0,4	36,7
311870 Coqueiral/MG	0,0		25.700,0	0,0	1,8	61,27	50,0	0,0	0,8	20,8
351240 Cordeirópolis/SP	100,0	96,77	71,4		1,8	63,73	52,2	0,8	0,6	17,9
311890 Cordisburgo/MG	0,0				1,3		61,5		0,2	7,7
311900 Cordislândia/MG	0,0				1,1	33,18	33,3		1,1	33,3
311910 Corinto/MG	0,0				1,1		43,6		0,0	0,0
351250 Coroados/SP	0,0				0,7		33,3		0,5	22,2
311940 Coronel Fabriciano/MG	100,0	100,00	86,1	1,2	0,4	22,93	23,3	0,2	0,4	20,7
351260 Coronel Macedo/SP	0,0				2,6		43,5		1,0	17,4
311950 Coronel Murta/MG	0,0		56,9	0,6	1,8	42,86	42,9	0,4	0,6	14,3
311995 Córrego Fundo/MG	0,0		50,2	0,7	2,0	48,64	47,4	0,4	0,2	5,3
351270 Corumbataí/SP	0,0		166,7	0,2	0,5		6,2	0,0	1,9	25,0
351290 Cosmorama/SP					0,0		0,0	0,0	0,4	25,0
351310 Cravinhos/SP	0,0				0,4		26,8		0,5	36,6
351330 Cruzália/SP	100,0	100,00	98,6	0,9	4,0	52,91	33,3	1,1	4,7	38,9
351340 Cruzeiro/SP	0,0		46,5	0,9	0,3	11,12	20,2	0,1	0,2	15,2
351350 Cubatão/SP	100,0	100,00		1,1	1,2		50,9	0,4	0,2	8,7
312083 Cuparaque/MG	0,0				5,1		47,6		2,6	23,8
312087 Curral de Dentro/MG	0,0				1,7		45,4		0,0	0,0
312090 Curvelo/MG	0,0		11,2	4,0	0,6	26,05	50,0	0,8	0,2	14,3
312125 Delta/MG	0,0		33,3	1,2	1,0	25,00	21,6	0,4	0,5	10,8
312140 Desterro de Entre Rios/MG	0,0				2,8		66,7		0,0	0,0
351380 Diadema/SP	100,0	100,00	65,2	1,4	0,3	11,76	27,6	0,1	0,2	13,8
312180 Dionísio/MG	0,0				2,7		43,2		0,3	4,6
351385 Dirce Reis/SP	0,0	0,00	163,4	0,8	3,1	49,19	30,8	0,8	2,3	23,1
312200 Divino/MG	100,0				1,1	21,93	42,9		0,2	7,1
351390 Divinolândia/SP					0,0	0,00	0,0		0,3	25,0
312230 Divinópolis/MG	100,0				0,4		31,8		0,4	31,8
312240 Divisa Nova/MG	0,0		16,6	2,0	3,4	72,72	72,7	2,1	0,2	4,6

TABELA In05 - INDICADORES SOBRE SERVIÇOS DE VARRIÇÃO, CAPINA E ROÇADA

ANO DE
REFERÊNCIA
2011

Município	Taxa de terceirização de varredores	Taxa de terceirização da extensão varrida	Custo unitário da varrição	Produtividade média dos varredores	Taxa de varredores por habitante urbano	Incidência do custo da varrição no custo total do manejo	Incidência de varredores no total de empregados do manejo	Extensão total anual varrida per capita	Taxa de capinadores por habitante urbano	Incidência de capinadores no total de empregados do manejo
Código Nome/UF	%	%	R\$/Km	Km/(empreg. x dia)	empreg. /1000hab.	%	%	km/(hab. x ano)	empreg./1000hab.	%
REGIÃO SUDESTE	I041	I042	I043	I044	I045	I046	I047	I048	I051	I052
312245 Divisópolis/MG	0,0				2,4	51,44	55,2		1,2	27,6
351400 Dobrada/SP	0,0		33,9	1,3	0,5	23,17	33,3	0,2	0,6	41,7
351410 Dois Córregos/SP	66,7				0,2		24,0		0,1	12,0
320190 Domingos Martins/ES									2,3	
312290 Dona Eusébia/MG	0,0		24,7	2,1	2,3	32,60	60,0	1,6	0,0	0,0
312310 Dolores de Guanhanes/MG	0,0				4,9		34,8		1,8	13,0
312340 Doloresópolis/MG	100,0	100,00	21,9	3,5	0,9	25,74	20,0	1,0	0,9	20,0
351440 Dracena/SP	0,0		131,4		0,1	36,92	5,7	0,1	0,2	15,1
351450 Duartina/SP	0,0				0,4	14,98	18,2		0,7	36,4
330170 Duque de Caxias/RJ	99,4				1,3		65,3		0,1	5,7
312352 Durandé/MG		0,00	11,3			39,49		0,9		
351490 Elias Fausto/SP	0,0		102,7	0,6	0,8	33,04	62,5	0,1	0,0	0,0
312360 Elói Mendes/MG					0,0		0,0		0,4	33,3
351495 Embaúba/SP	0,0		38,1	0,9	3,9	35,81	34,8	1,1	4,9	43,5
351500 Embu/SP	11,1	19,35	36,2	0,8	0,9	11,33	52,2	0,2	0,8	46,4
312380 Engenheiro Navarro/MG	0,0			1,0	0,4		9,1	0,1	0,0	0,0
312390 Entre Rios de Minas/MG	0,0				1,8		37,5		0,3	6,2
355730 Estiva Gerbi/SP	0,0			0,6	1,7		53,8	0,3	0,2	7,7
312460 Estrela Dalva/MG	0,0			0,6	1,1		25,0	0,2	1,1	25,0
312470 Estrela do Indaiá/MG						11,42				
351530 Estrela do Norte/SP	0,0		39,6	1,9	3,3	29,50	50,0	2,0	0,5	7,1
312510 Extrema/MG	0,0			1,7	0,6		23,2	0,3	0,4	17,4
312520 Fama/MG					0,0	0,00	0,0		0,0	0,0
312530 Faria Lemos/MG	0,0				3,4	30,80	38,1		2,2	23,8
351565 Fernão/SP	0,0				1,2	0,30	14,3		1,2	14,3
351570 Ferraz de Vasconcelos/SP	0,0				0,2		15,9		0,9	68,2
351590 Floreal/SP	0,0				1,6	2,66	19,0		2,9	33,3
312600 Florestal/MG	0,0				1,8	32,09	40,0		0,0	0,0
312610 Formiga/MG	0,0		12,6	3,0	0,6	29,60	20,4	0,5	0,3	12,4
312640 Fortuna de Minas/MG	0,0				2,1		36,4		0,0	0,0
351620 Franca/SP	100,0	100,00	25,8	3,5	0,4	45,58	32,0	0,4	0,1	12,0
312660 Francisco Dumont/MG	0,0				3,1		37,0		2,8	33,3
312675 Franciscópolis/MG	0,0			0,7	2,5		30,0	0,5	3,4	40,0

TABELA In05 - INDICADORES SOBRE SERVIÇOS DE VARRIÇÃO, CAPINA E ROÇADA

ANO DE
REFERÊNCIA
2011

Município	Taxa de terceirização de varredores	Taxa de terceirização da extensão varrida	Custo unitário da varrição	Produtividade média dos varredores	Taxa de varredores por habitante urbano	Incidência do custo da varrição no custo total do manejo	Incidência de varredores no total de empregados do manejo	Extensão total anual varrida per capita	Taxa de capinadores por habitante urbano	Incidência de capinadores no total de empregados do manejo
Código Nome/UF	%	%	R\$/Km	Km/(empreg. x dia)	empreg. /1000hab.	%	%	km/(hab. x ano)	empreg./1000hab.	%
REGIÃO SUDESTE	I041	I042	I043	I044	I045	I046	I047	I048	I051	I052
312705 Fronteira dos Vales/MG										
312710 Frutal/MG										
312720 Funilândia/MG	0,0		76,8	0,8	0,5	12,85	10,0	0,1	0,0	0,0
351650 Gabriel Monteiro/SP	0,0		297,9	0,6	2,7	62,97	26,1	0,5	6,2	60,9
351660 Gália/SP	0,0				0,4	13,51	22,2		0,2	11,1
312733 Gameleiras/MG	0,0		39,8	0,5	2,8	26,77	44,4	0,5	0,0	0,0
351670 Garça/SP	0,0	0,00	102,9		1,0	49,25	40,2	0,4	0,4	16,5
351680 Gastão Vidigal/SP					0,0		0,0		0,0	0,0
312735 Glaucilândia/MG	0,0				3,8	25,55	26,7		1,9	13,3
351710 Glicério/SP										
312737 Goiabeira/MG	0,0				4,8		36,4		4,8	36,4
312750 Gonzaga/MG	0,0				4,3	58,42	48,3		1,2	13,8
312760 Gouveia/MG	0,0				0,7		37,5		0,2	12,5
312770 Governador Valadares/MG	100,0	100,00		1,3	0,3		32,9	0,1	0,2	24,7
312780 Grão Mogol/MG			41,2			51,58		1,2		
320230 Guaçu/ES										
351720 Guaíçara/SP	0,0		45,8	0,8	0,5	9,31	25,0	0,1	0,2	10,0
351730 Guaimbé/SP	0,0				0,6	48,62	21,4		0,6	21,4
312800 Guanhães/MG	0,0				1,2	90,09	65,2		0,2	10,9
351750 Guapiaçu/SP	100,0	100,00	158,9	0,6	0,8	28,57	52,2	0,1	0,4	26,1
351760 Guapiara/SP	0,0				1,7		36,4		1,7	36,4
351780 Guaraçai/SP	0,0				0,6	17,80	22,2		0,4	16,7
312820 Guaraciaba/MG	0,0				5,0		43,2		1,9	16,2
312830 Guaranésia/MG	0,0		21,2	3,8	0,8	40,85	48,2	0,9	0,2	11,1
312840 Guarani/MG	0,0				1,3		33,3		0,0	0,0
351800 Guarani D Oeste/SP	0,0		36,1		1,2	19,19	18,2	0,4	2,9	45,4
320240 Guarapari/ES	100,0				2,1		70,3		0,3	9,9
312850 Guarará/MG	0,0		18,7	1,9	1,4	15,72	23,8	0,9	0,9	14,3
351820 Guararapes/SP	100,0	100,00	251,3	0,6	0,3	41,92	38,1	0,0	0,0	0,0
351830 Guararema/SP	0,0	0,00		1,7	1,6		18,1	0,8	1,3	15,5
351840 Guaratinguetá/SP					0,0	0,00	0,0		0,2	23,0
351860 Guariba/SP	0,0				0,3		23,3		0,5	39,5
351870 Guarujá/SP	100,0	100,00	52,2	1,8	0,8	14,27	37,5	0,5	0,7	33,2

TABELA In05 - INDICADORES SOBRE SERVIÇOS DE VARRIÇÃO, CAPINA E ROÇADA

ANO DE
REFERÊNCIA
2011

Município		Taxa de terceirização de varredores	Taxa de terceirização da extensão varrida	Custo unitário da varrição	Produtividade média dos varredores	Taxa de varredores por habitante urbano	Incidência do custo da varrição no custo total do manejo	Incidência de varredores no total de empregados do manejo	Extensão total anual varrida per capita	Taxa de capinadores por habitante urbano	Incidência de capinadores no total de empregados do manejo
Código	Nome/UF	%	%	R\$/Km	Km/(empreg. x dia)	empreg. /1000hab.	%	%	km/(hab. x ano)	empreg./1000hab.	%
REGIÃO SUDESTE		I041	I042	I043	I044	I045	I046	I047	I048	I051	I052
351880	Guarulhos/SP	90,1	86,39	256,3		0,3	38,01	22,3	0,2	0,2	16,7
351885	Guatapar/SP	0,0			3,0	0,4		16,7	0,4	1,2	50,0
351900	Herculândia/SP	0,0		67,8	0,6	0,6	30,85	25,0	0,1	0,5	20,0
351907	Hortolândia/SP	100,0	100,00		2,3	0,0		5,2	0,0	0,7	67,0
351910	Iacanga/SP	0,0		120,7	0,7	1,1	41,81	24,4	0,2	0,9	19,5
351940	Ibirá/SP	0,0		54,8	0,7	1,0	19,51	38,5	0,2	0,2	7,7
312970	Ibiraci/MG	0,0				0,8	30,43	31,8		1,6	59,1
351950	Ibirarema/SP	100,0	100,00	25,0	2,0	1,6	30,09	50,0	1,0	0,8	25,0
312980	Ibirité/MG	0,0				0,6	51,39	38,0		0,3	20,8
351960	Ibitinga/SP	100,0	0,00	10,0	0,3	0,6	1,17	29,0	0,1	0,6	28,0
351970	Ibiúna/SP	100,0				0,8		19,0		0,7	18,0
320260	Iconha/ES	0,0		39,6	1,7	2,0	54,45	13,8	1,1	5,3	35,8
352000	Igarapu do Tietê/SP	0,0		95,6	1,0	0,3	23,62	18,8	0,1	0,2	15,6
352010	Igarapava/SP	100,0	100,00	77,2	0,7	0,5	35,68	43,8	0,1	0,2	12,5
313010	Igarapé/MG	0,0				1,1	34,17	41,6		1,0	36,0
352020	Igaratá/SP	0,0				1,1	22,56	34,8		0,7	21,7
330187	Iguaba Grande/RJ	100,0	100,00		0,8	1,7		43,3	0,4	1,0	26,7
352040	Ilhabela/SP	0,0		19,2	1,5	2,5	15,05	33,5	1,2	3,3	44,2
352042	Ilha Comprida/SP	100,0				1,7		24,2		2,2	30,3
352044	Ilha Solteira/SP	0,0				0,1	0,00	9,1		0,5	36,4
313050	Ilicínea/MG	0,0				1,9		63,0		0,7	22,2
352050	Indaiatuba/SP	100,0	100,00	48,8	3,5	0,1	18,89	5,2	0,1	1,3	60,6
352070	Indiaporá/SP										
352080	Inúbia Paulista/SP	0,0			1,0	1,2		33,3	0,4	0,3	8,3
313115	Ipaba/MG										
313120	Ipanema/MG	0,0		11,4	0,8	2,4	18,34	40,7	0,6	0,0	0,0
313130	Ipatinga/MG	100,0				0,8		45,0		0,0	0,0
352100	Iperó/SP	0,0			1,7	0,9		41,0	0,5	0,3	12,8
352110	Ipeúna/SP	0,0		192,6	0,6	1,5	57,28	25,0	0,3	0,8	12,5
352170	Itaberá/SP	0,0				1,0	49,39	57,1		0,0	0,0
313170	Itabira/MG	0,0		60,0	1,7	1,2	34,00	37,5	0,6	0,6	18,5
313210	Itacarambi/MG	0,0				0,9		20,6		0,9	19,0
320270	Itaguaçu/ES	0,0		69,2	0,9	4,1	40,98	49,2	1,2	0,5	6,0

TABELA In05 - INDICADORES SOBRE SERVIÇOS DE VARRIÇÃO, CAPINA E ROÇADA

ANO DE
REFERÊNCIA
2011

Município		Taxa de terceirização de varredores	Taxa de terceirização da extensão varrida	Custo unitário da varrição	Produtividade média dos varredores	Taxa de varredores por habitante urbano	Incidência do custo da varrição no custo total do manejo	Incidência de varredores no total de empregados do manejo	Extensão total anual varrida per capita	Taxa de capinadores por habitante urbano	Incidência de capinadores no total de empregados do manejo
Código	Nome/UF	%	%	R\$/Km	Km/(empreg. x dia)	empreg. /1000hab.	%	%	km/(hab. x ano)	empreg./1000hab.	%
REGIÃO SUDESTE		I041	I042	I043	I044	I045	I046	I047	I048	I051	I052
330200	Itaguaí/RJ	100,0				2,3		56,5		0,4	10,2
313220	Itaguara/MG	0,0		44,2	0,8	1,2	38,34	57,9	0,3	0,2	10,5
352180	Itaí/SP	0,0			3,8	0,8		30,0	1,0	0,2	8,0
313230	Itaipé/MG	0,0				5,0	20,93	64,1		0,8	10,3
313240	Itajubá/MG	100,0	100,00		0,1	0,4		14,7	0,0	1,3	51,2
330205	Italva/RJ	0,0			0,2	4,2		48,9	0,2	0,4	4,6
313250	Itamarandiba/MG	0,0				1,4		55,6		0,2	9,3
313290	Itamogi/MG	0,0			0,6	0,6		18,5	0,1	0,4	11,1
313300	Itamonte/MG	0,0		18,7	2,0	2,5	49,73	47,1	1,6	0,8	15,7
352210	Itanhaém/SP	63,4	87,34	84,9	0,6	1,9	21,51	39,5	0,4	0,7	14,0
313330	Itaobim/MG	0,0				3,4		58,7		0,6	10,9
352215	Itaóca/SP	0,0		26,8	1,3	1,7	28,17	23,1	0,7	2,3	30,8
313340	Itapagipe/MG								0,0		
313350	Itapeçerica/MG	0,0		62,6	0,8	0,6	30,60	33,3	0,2	0,1	6,7
352220	Itapeçerica da Serra/SP	0,0				0,1		7,4		0,0	3,7
352230	Itapetininga/SP	50,0	55,22	54,4	1,6	0,8	49,14	45,7	0,4	0,5	29,3
352240	Itapeva/SP	0,0				0,7	4,97	36,1		0,6	29,9
352250	Itapevi/SP	100,0	100,00	95,4		0,1	9,70	16,1	0,1	0,4	41,4
352260	Itapira/SP	57,6				0,9	28,93	38,3		0,4	17,5
352270	Itápolis/SP	0,0				0,4		28,6		0,2	16,3
352280	Itaporanga/SP	0,0				1,3		37,8		0,9	27,0
352330	Itariri/SP	0,0				0,4		20,0		0,3	15,0
352340	Itatiba/SP	100,0	100,00	266,6	0,3	0,9	25,46	41,4	0,1	0,2	11,6
352350	Itatinga/SP	0,0				0,5	32,94	33,3		0,2	12,5
313375	Itaú de Minas/MG	0,0		32,6	1,7	2,6	48,50	48,1	1,4	0,6	10,1
313380	Itaúna/MG	100,0	100,00	80,0		0,5	12,76	42,9	0,1	0,1	11,0
313400	Itinga/MG	0,0				1,2	26,79	32,0		1,2	32,0
352360	Itirapina/SP	0,0		21,2	1,7	1,1	68,41	44,4	0,6	0,2	8,3
352380	Itobi/SP	0,0				1,5		58,8		0,3	11,8
352390	Itu/SP	100,0	100,00	65,9		0,6	17,52	29,3	0,4	0,8	34,6
313420	Ituiutaba/MG	100,0				0,4		31,8		0,3	23,5
352400	Itupeva/SP	100,0	100,00	79,5	1,0	0,2	6,49	9,6	0,1	0,2	5,8
313450	Itutinga/MG	0,0		25,0	1,2	8,0	71,94	61,1	2,9	2,6	19,4

TABELA In05 - INDICADORES SOBRE SERVIÇOS DE VARRIÇÃO, CAPINA E ROÇADA

ANO DE
REFERÊNCIA
2011

Município	Taxa de terceirização de varredores	Taxa de terceirização da extensão varrida	Custo unitário da varrição	Produtividade média dos varredores	Taxa de varredores por habitante urbano	Incidência do custo da varrição no custo total do manejo	Incidência de varredores no total de empregados do manejo	Extensão total anual varrida per capita	Taxa de capinadores por habitante urbano	Incidência de capinadores no total de empregados do manejo
Código Nome/UF	%	%	R\$/Km	Km/(empreg. x dia)	empreg. /1000hab.	%	%	km/(hab. x ano)	empreg./1000hab.	%
REGIÃO SUDESTE	I041	I042	I043	I044	I045	I046	I047	I048	I051	I052
352410 Ituverava/SP	0,0				0,1		10,0		0,1	10,0
352430 Jaboticabal/SP	0,0		73,6	1,0	0,6	15,89	25,2	0,2	0,1	6,0
352440 Jacareí/SP	100,0	100,00	36,5		0,3	6,81	15,1	0,2	0,5	26,0
352460 Jacupiranga/SP	50,0				2,1		19,2		1,6	14,4
352470 Jaguariúna/SP	100,0				1,4	28,88	62,5		0,2	8,3
352480 Jales/SP	100,0	100,00		3,3	0,8		72,6	0,9	0,0	0,0
352510 Jardinópolis/SP	0,0				0,5		34,0		0,5	34,0
352520 Jarinu/SP	0,0				0,6		36,4		0,2	9,1
352530 Jaú/SP	100,0	100,00			0,2		17,7	0,0	0,3	38,0
313540 Jeceaba/MG	0,0				1,4		21,0		2,4	36,8
313550 Jequeri/MG	0,0		23,7	2,2	1,6	33,96	44,4	1,1	0,1	3,7
313610 Joanésia/MG	0,0		54,1	0,6	4,4	46,28	45,0	0,9	1,5	15,0
313620 João Monlevade/MG	0,0			2,0	0,4		24,8	0,2	0,7	45,1
352560 João Ramalho/SP										
352570 José Bonifácio/SP										
313655 José Raydan/MG	0,0		97,0	0,2	3,8	30,00	30,0	0,3	1,9	15,0
313670 Juiz de Fora/MG	0,0				0,3	22,51	21,3		0,3	18,1
352585 Jumirim/SP	0,0				3,6		31,6		2,4	21,0
352590 Jundiaí/SP	100,0				0,4	12,74	17,4		0,6	29,4
352610 Juquiá/SP	0,0				0,8		37,0		0,3	14,8
352620 Juquitiba/SP	0,0				0,4		21,0		0,4	26,3
313753 Lagoa Grande/MG	0,0		198,5	0,2	3,7	68,79	80,0	0,2	0,2	3,3
313780 Lambari/MG	0,0				0,8		26,7	0,2	1,1	35,6
320316 Laranja da Terra/ES	0,0			0,1	9,9		87,5	0,4	0,0	0,0
352660 Lavrinhas/SP	0,0				0,3		20,0		0,7	40,0
352670 Leme/SP	0,0		40,6	1,2	0,4	44,67	34,6	0,2	0,2	15,0
352680 Lençóis Paulista/SP	0,0		34,5		1,0	22,27	34,5	0,6	0,9	31,6
352690 Limeira/SP	100,0	100,00	111,4	1,1	0,3	17,97	32,9	0,1	0,3	25,0
313862 Limeira do Oeste/MG								0,0		
352700 Lindóia/SP										
320320 Linhares/ES	31,0	57,74	84,6		1,4	14,07	22,5	0,3	3,3	54,1
352710 Lins/SP	46,5	50,00	75,0	0,9	0,6	11,65	23,9	0,2	0,5	20,6
313865 Lontra/MG	0,0				10,6		79,0		1,8	13,2

TABELA In05 - INDICADORES SOBRE SERVIÇOS DE VARRIÇÃO, CAPINA E ROÇADA

ANO DE
REFERÊNCIA
2011

Município	Taxa de terceirização de varredores	Taxa de terceirização da extensão varrida	Custo unitário da varrição	Produtividade média dos varredores	Taxa de varredores por habitante urbano	Incidência do custo da varrição no custo total do manejo	Incidência de varredores no total de empregados do manejo	Extensão total anual varrida per capita	Taxa de capinadores por habitante urbano	Incidência de capinadores no total de empregados do manejo
Código Nome/UF	%	%	R\$/Km	Km/(empreg. x dia)	empreg. /1000hab.	%	%	km/(hab. x ano)	empreg./1000hab.	%
REGIÃO SUDESTE	I041	I042	I043	I044	I045	I046	I047	I048	I051	I052
352725 Lourdes/SP	0,0		67,6	1,2	2,8	60,76	45,4	1,1	1,7	27,3
352750 Lucianópolis/SP	0,0	0,00		1,1	1,7		37,5	0,6	1,1	25,0
313868 Luislândia/MG	0,0				1,0	43,52	60,0		0,0	0,0
330240 Macaé/RJ	88,9	100,00	86,1		1,9	20,15	42,1	0,6	0,5	9,9
352800 Macatuba/SP	0,0				0,6	10,19	20,4		0,6	20,4
352820 Macedônia/SP	0,0				2,2		14,6		10,8	73,2
352830 Magda/SP	0,0				2,6		53,8		0,4	7,7
330250 Magé/RJ	0,0				0,6		45,2		0,2	16,1
352840 Mairinque/SP	100,0				0,7	36,01	65,7		0,0	0,0
352860 Manduri/SP	0,0				0,6		27,8	0,0	0,4	16,7
313930 Manga/MG										
313940 Manhuaçu/MG	0,0		12,0	2,6	1,5	70,42	37,0	1,2	0,8	18,5
313960 Mantena/MG	0,0				1,4	0,00	37,0		0,5	12,4
352870 Marabá Paulista/SP	0,0			0,9	3,7		44,4	1,1	0,9	11,1
352880 Maracai/SP	0,0				1,5		50,0		0,3	11,1
352885 Marapoama/SP	0,0			2,8	1,4		30,0	1,2	0,9	20,0
313990 Maria da Fé/MG	0,0			0,8	1,0		21,6	0,2	1,6	35,1
314000 Mariana/MG	0,0				0,6	19,87	35,7		0,2	11,9
330270 Maricá/RJ	100,0				0,8	19,45	47,8		0,4	23,9
314010 Marilac/MG	0,0				5,6	21,37	37,2		2,9	19,6
320335 Marilândia/ES	0,0				9,0	64,80	69,9		1,8	13,7
352900 Marília/SP	0,0		65,8	1,3	0,3	9,46	21,6	0,1	0,1	10,8
314020 Maripá de Minas/MG			220,8		0,0	6,58	0,0	0,0	0,9	11,1
352930 Matão/SP	63,3	100,00	50,4	2,0	0,4	14,33	28,0	0,2	0,3	19,6
314070 Mateus Leme/MG	0,0				1,1	35,16	48,2		0,4	17,9
314120 Matutina/MG	0,0		95,0	0,3	4,5	52,30	37,5	0,4	0,0	0,0
352940 Mauá/SP	100,0				0,1	10,64	19,3		0,2	33,9
330280 Mendes/RJ	0,0				2,2		43,3		1,4	27,8
352960 Meridiano/SP	0,0		73,7	0,5	1,5	14,02	22,2	0,2	1,1	16,7
330285 Mesquita/RJ	100,0	100,00	227,0	0,6	0,2	15,50	24,0	0,0	0,2	20,6
352970 Miguelópolis/SP										
314190 Minduri/MG	0,0			0,1	2,4		80,0	0,1	0,0	0,0
353000 Mira Estrela/SP			10,8			26,32		3,2		

TABELA In05 - INDICADORES SOBRE SERVIÇOS DE VARRIÇÃO, CAPINA E ROÇADA

ANO DE
REFERÊNCIA
2011

Município	Taxa de terceirização de varredores	Taxa de terceirização da extensão varrida	Custo unitário da varrição	Produtividade média dos varredores	Taxa de varredores por habitante urbano	Incidência do custo da varrição no custo total do manejo	Incidência de varredores no total de empregados do manejo	Extensão total anual varrida per capita	Taxa de capinadores por habitante urbano	Incidência de capinadores no total de empregados do manejo
Código Nome/UF	%	%	R\$/Km	Km/(empreg. x dia)	empreg. /1000hab.	%	%	km/(hab. x ano)	empreg./1000hab.	%
REGIÃO SUDESTE	I041	I042	I043	I044	I045	I046	I047	I048	I051	I052
353030 Mirassol/SP	85,7	100,00	30,1	1,6	0,3	7,40	21,9	0,1	0,2	20,3
353040 Mirassolândia/SP	0,0				0,8	33,33	21,4		0,6	14,3
353050 Mococa/SP										
353060 Mogi das Cruzes/SP	100,0	100,00	50,4		0,4	18,26	34,7	0,3	0,3	27,3
353070 Mogi Guaçu/SP	45,4	96,31		1,2	0,5		23,5	0,2	0,2	8,2
353080 Moji Mirim/SP	100,0				0,8		43,2		0,7	40,5
353090 Mombuca/SP						0,00				
353100 Monções/SP	0,0				2,2	34,91	44,4		0,0	0,0
353110 Mongaguá/SP	0,0		104,3	2,0	1,4	50,42	54,2	0,8	0,2	8,5
314270 Montalvânia/MG	0,0			0,6	1,6		44,4	0,3	0,7	19,4
353130 Monte Alto/SP	100,0				0,7	38,89	45,4		0,2	15,2
314290 Monte Azul/MG										
314310 Monte Carmelo/MG	0,0			4,0	1,6		52,8	2,0	0,5	15,4
353170 Monteiro Lobato/SP		0,00						0,2		
353180 Monte Mor/SP	100,0	100,00	63,0	2,6	0,5	39,75	50,0	0,4	0,0	0,0
314320 Monte Santo de Minas/MG	0,0		60,0	0,5	1,0	47,35	37,8	0,2	1,0	35,6
314330 Montes Claros/MG	12,8				0,9	30,52	43,4		0,2	9,3
314345 Montezuma/MG	0,0				2,6		42,1		0,6	10,5
314350 Morada Nova de Minas/MG	0,0				7,7		75,8		0,8	7,6
353190 Morro Agudo/SP					0,0	0,00	0,0	0,0	0,2	29,4
314360 Morro da Garça/MG	0,0				2,0		33,3		2,0	33,3
353200 Morungaba/SP										
353205 Motuca/SP	100,0				1,0	16,73	27,3		1,0	27,3
320360 Mucurici/ES	0,0		15,7	2,0	5,3	43,18	43,2	3,3	2,0	15,9
320380 Muqui/ES	0,0				2,2		42,9		1,9	36,7
314390 Muriaé/MG	0,0	0,00		1,2	1,0		53,1	0,4	0,1	5,6
314400 Mutum/MG	0,0				1,1		50,0		0,5	23,3
314410 Muzambinho/MG						0,94				
314420 Nacip Raydan/MG	0,0				5,0		47,6		3,0	28,6
353215 Nantes/SP	0,0		16,8	1,6	1,2	28,53	18,8	0,6	0,8	12,5
314435 Naque/MG						18,75			0,0	
353220 Narandiba/SP	0,0				4,5		43,8		1,6	15,6
330310 Natividade/RJ	100,0				4,2		57,5		0,3	4,6

TABELA In05 - INDICADORES SOBRE SERVIÇOS DE VARRIÇÃO, CAPINA E ROÇADA

ANO DE
REFERÊNCIA
2011

Município	Taxa de terceirização de varredores	Taxa de terceirização da extensão varrida	Custo unitário da varrição	Produtividade média dos varredores	Taxa de varredores por habitante urbano	Incidência do custo da varrição no custo total do manejo	Incidência de varredores no total de empregados do manejo	Extensão total anual varrida per capita	Taxa de capinadores por habitante urbano	Incidência de capinadores no total de empregados do manejo
Código Nome/UF	%	%	R\$/Km	Km/(empreg. x dia)	empreg. /1000hab.	%	%	km/(hab. x ano)	empreg./1000hab.	%
REGIÃO SUDESTE	I041	I042	I043	I044	I045	I046	I047	I048	I051	I052
314450 Nazareno/MG	0,0		59,0	0,6	0,8	20,65	21,7	0,2	0,5	13,0
353260 Nhandeara/SP	0,0					1,4	12,06		0,7	25,0
330320 Nilópolis/RJ	100,0	100,00		3,0	0,4		42,0	0,4	0,1	7,0
330330 Niterói/RJ	0,4				3,6	29,21	58,5		0,1	1,9
353280 Nova Aliança/SP	0,0				0,4	22,79	40,0			
314467 Nova Belém/MG	0,0				3,0		26,7		3,0	26,7
353282 Nova Campina/SP	0,0				0,7	46,87	36,4		0,3	18,2
353284 Nova Canaã Paulista/SP	0,0		18,5	1,9	6,9	60,38	60,0	4,2	0,0	0,0
314470 Nova Era/MG										
330340 Nova Friburgo/RJ			125,4		0,0	19,93	0,0	0,1	0,0	0,0
330350 Nova Iguaçu/RJ	100,0	100,00		1,9	0,2		28,3	0,1	0,1	15,6
353320 Nova Independência/SP	0,0				0,8				0,4	
353325 Novais/SP	0,0				0,9	13,26	50,0		0,0	0,0
314480 Nova Lima/MG	100,0	100,00	60,9	3,1	0,9	46,12	32,0	0,9	0,9	32,9
353330 Nova Luzitânia/SP					0,0	0,00	0,0	0,0	0,0	0,0
314490 Nova Módica/MG	0,0				7,8	47,06	64,3		2,6	21,4
353340 Nova Odessa/SP	0,0				0,3	6,20	11,6		0,5	22,3
353350 Novo Horizonte/SP	0,0				0,2	10,58	13,5		0,3	19,2
353370 Ocaçu/SP										
353390 Olímpia/SP			18,8		0,0	7,28	0,0	0,3	0,3	24,6
314550 Olímpio Noronha/MG	0,0			2,0	1,8		36,4	1,1	0,9	18,2
314560 Oliveira/MG	0,0				0,8		40,5		0,6	27,0
314570 Oliveira Fortes/MG	0,0				0,8	100,00	50,0		0,8	50,0
353400 Onda Verde/SP	0,0		41,0	1,1	2,0	63,07	50,0	0,6	0,6	16,7
353430 Orlândia/SP	100,0	1.200,00	172,3	0,5	1,0	32,13	54,7	0,2	0,3	16,0
353440 Osasco/SP	64,9				0,4		78,1		0,0	0,0
353460 Osvaldo Cruz/SP	0,0				0,7		31,8		0,5	23,8
353470 Ourinhos/SP	0,0				0,4	15,89	46,4		0,0	0,0
314590 Ouro Branco/MG	50,0	74,20	66,6	1,1	1,1	40,33	28,6	0,4	1,4	34,1
353475 Ouroeste/SP										
314610 Ouro Preto/MG	69,8	67,63	44,7	1,9	1,0	30,94	34,2	0,6	1,0	32,1
353490 Pacaembu/SP	0,0		33,3	1,9	0,2	33,61	25,0	0,1	0,2	25,0
314650 Pains/MG	0,0		141,6	0,4	2,7	78,61	69,2	0,3	0,3	7,7

TABELA In05 - INDICADORES SOBRE SERVIÇOS DE VARRIÇÃO, CAPINA E ROÇADA

ANO DE
REFERÊNCIA
2011

Município	Taxa de terceirização de varredores	Taxa de terceirização da extensão varrida	Custo unitário da varrição	Produtividade média dos varredores	Taxa de varredores por habitante urbano	Incidência do custo da varrição no custo total do manejo	Incidência de varredores no total de empregados do manejo	Extensão total anual varrida per capita	Taxa de capinadores por habitante urbano	Incidência de capinadores no total de empregados do manejo
Código Nome/UF	%	%	R\$/Km	Km/(empreg. x dia)	empreg. /1000hab.	%	%	km/(hab. x ano)	empreg./1000hab.	%
REGIÃO SUDESTE	I041	I042	I043	I044	I045	I046	I047	I048	I051	I052
314655 Pai Pedro/MG								1,4		
353500 Palestina/SP	100,0	60,71	67,1	1,5	0,6	23,72	37,5	0,3	0,6	37,5
314670 Palma/MG										
353520 Palmeira D Oeste/SP										
353530 Palmital/SP	100,0	100,00	13,6	3,9	2,1	43,28	65,6	2,5	0,2	6,6
320400 Pancas/ES	0,0				2,0	3,41	44,4		0,4	8,9
353540 Panorama/SP	0,0				1,0	34,61	53,6		0,4	21,4
314700 Paracatu/MG	0,0		43,2	1,0	0,7	29,90	27,2	0,2	0,6	24,1
353550 Paraguaçu Paulista/SP	0,0		10,0	3,5	0,8	19,54	28,7	0,9	0,0	0,0
353560 Paraibuna/SP	0,0				4,6		46,2		2,3	23,1
314730 Paraisópolis/MG	0,0		80,9	0,5	0,6	17,04	31,0	0,1	0,4	20,7
353590 Paranapuã/SP	0,0		63,5	0,4	2,4	42,66	27,6	0,3	1,5	17,2
314740 Paraopeba/MG	0,0				0,8		44,4		0,0	0,0
353600 Parapuã/SP	0,0				0,8		17,1		0,3	7,3
353625 Parisi/SP						0,00				
314750 Passabém/MG	0,0	0,00	110,4	0,4	7,0	75,77	58,3	1,0	2,0	16,7
314760 Passa Quatro/MG	0,0		20,1	1,8	0,6	32,77	22,6	0,3	1,0	38,7
314790 Passos/MG	100,0	100,00	33,8	3,0	0,8	43,76	49,1	0,8	0,3	21,5
314800 Patos de Minas/MG	100,0	100,00	26,0	2,4	0,9	31,97	42,8	0,7	0,6	25,1
314810 Patrocínio/MG	0,0				2,0		69,2		0,4	12,6
330385 Paty do Alferes/RJ										
314840 Paulistas/MG	0,0			1,1	3,9		29,0	1,4	4,4	32,3
353670 Pederneiras/SP	0,0		49,4		1,2	20,02	30,1	0,7	1,2	29,4
314875 Pedra Bonita/MG	0,0				2,8	77,36	38,5		1,6	23,1
314890 Pedra do Indaia/MG	0,0				1,5		21,4		0,0	0,0
314900 Pedra Dourada/MG	0,0				1,5	6,04	28,6		0,8	14,3
314910 Pedralva/MG	0,0		52,8	0,8	1,4	37,26	28,6	0,4	0,4	7,1
353710 Pedreira/SP	63,3	68,29	37,1	2,2	1,4	35,63	59,4	1,0	0,4	17,8
353715 Pedrinhas Paulista/SP	0,0				1,2	50,91	42,9		0,0	0,0
314920 Pedrinópolis/MG	0,0	0,00	61,7	1,1	4,1	82,22	50,0	1,4	0,7	8,3
353730 Penápolis/SP	0,0				1,0	45,65	54,2		0,0	0,0
353740 Pereira Barreto/SP	0,0			0,6	0,4		14,7	0,1	0,2	7,4
353750 Pereiras/SP	0,0				1,6	19,15	50,0		0,8	25,0

TABELA In05 - INDICADORES SOBRE SERVIÇOS DE VARRIÇÃO, CAPINA E ROÇADA

ANO DE
REFERÊNCIA
2011

Município	Taxa de terceirização de varredores	Taxa de terceirização da extensão varrida	Custo unitário da varrição	Produtividade média dos varredores	Taxa de varredores por habitante urbano	Incidência do custo da varrição no custo total do manejo	Incidência de varredores no total de empregados do manejo	Extensão total anual varrida per capita	Taxa de capinadores por habitante urbano	Incidência de capinadores no total de empregados do manejo
Código Nome/UF	%	%	R\$/Km	Km/(empreg. x dia)	empreg. /1000hab.	%	%	km/(hab. x ano)	empreg./1000hab.	%
REGIÃO SUDESTE	I041	I042	I043	I044	I045	I046	I047	I048	I051	I052
315000 Pescador/MG	0,0			1,1	3,1		55,6	1,1	0,0	0,0
330390 Petrópolis/RJ	0,0		81,7	0,8	1,2	26,65	44,9	0,3	0,8	27,9
353770 Piacatu/SP	0,0		41,8	1,0	0,8	17,09	26,7	0,2	0,8	26,7
353780 Piedade/SP	100,0	100,00	28,3	1,7	0,7	14,12	28,3	0,4	0,3	11,7
315015 Piedade de Caratinga/MG					0,0		0,0		0,0	0,0
353800 Pindamonhangaba/SP	60,0				0,4	22,62	33,3		0,3	31,3
353810 Pindorama/SP		0,00	121,7		0,0	0,14	0,0	0,0	0,2	33,3
315053 Pingo-D ÁGUA/MG	0,0				5,9		48,0		1,5	12,0
353820 Pinhalzinho/SP						53,54				
330395 Pinheiral/RJ	0,0				1,6		45,3		0,6	16,0
353850 Piquete/SP	0,0		28,1	1,8	0,2	24,38	20,0	0,1	0,2	20,0
315060 Piracema/MG	0,0				1,3	0,00	20,0		1,3	20,0
353870 Piracicaba/SP	100,0	100,00	73,7		0,6	30,04	44,4	0,4	0,3	22,2
330400 Pirai/RJ	0,0				1,8		32,7		1,8	32,7
353880 Piraju/SP	50,0	0,00		0,4	3,7		88,7	0,4		
353900 Pirangi/SP	0,0		70,7	1,4	0,6		27,3	0,3	0,9	40,9
315090 Piranguçu/MG	0,0		30,3	1,7	0,6	10,88	14,3	0,3	1,1	28,6
315100 Piranguinho/MG	0,0				1,2	40,08	40,0		1,0	33,3
315120 Pirapora/MG	0,0		46,7	1,1	0,8	21,14	35,2	0,3	0,5	20,0
353920 Pirapozinho/SP	0,0		53,8	0,2	4,6	32,75	82,1	0,3	0,1	1,5
353930 Pirassununga/SP	0,0				0,6		44,7	0,3	0,3	23,5
353950 Pitangueiras/SP	100,0				0,5	29,49	61,5		0,1	15,4
353960 Planalto/SP	100,0				2,1		50,0		1,0	25,0
353970 Platina/SP	0,0				2,0		20,0		2,4	24,0
353980 Poá/SP	45,4	69,23	44,8	3,8	0,5	29,78	40,7	0,6	0,2	14,1
315180 Poços de Caldas/MG	0,0				0,4	17,54	23,2		0,2	8,9
353990 Poloni/SP										
315200 Pompéu/MG	0,0				2,2	48,42	41,8		0,0	0,0
354010 Pongai/SP	0,0		38,2	1,9	1,0	30,48	17,6	0,6	1,0	17,6
320425 Ponto Belo/ES	0,0				3,6	46,98	50,0		1,1	15,0
315217 Ponto dos Volantes/MG	0,0				2,2	24,88	52,9		1,5	35,3
354040 Populina/SP	0,0	0,00	165,5	0,3	4,4	74,56	50,0	0,5	1,2	13,3
354050 Porangaba/SP	0,0				2,4		58,8		1,0	23,5

TABELA In05 - INDICADORES SOBRE SERVIÇOS DE VARRIÇÃO, CAPINA E ROÇADA

ANO DE
REFERÊNCIA
2011

Município	Taxa de terceirização de varredores	Taxa de terceirização da extensão varrida	Custo unitário da varrição	Produtividade média dos varredores	Taxa de varredores por habitante urbano	Incidência do custo da varrição no custo total do manejo	Incidência de varredores no total de empregados do manejo	Extensão total anual varrida per capita	Taxa de capinadores por habitante urbano	Incidência de capinadores no total de empregados do manejo
Código Nome/UF	%	%	R\$/Km	Km/(empreg. x dia)	empreg. /1000hab.	%	%	km/(hab. x ano)	empreg./1000hab.	%
REGIÃO SUDESTE	I041	I042	I043	I044	I045	I046	I047	I048	I051	I052
330410 Porciúncula/RJ	0,0		35,8	1,0	4,5	74,98	65,0	1,4	0,7	10,3
354060 Porto Feliz/SP	30,3	66,67		0,9	1,8		52,0	0,5	0,6	17,1
354070 Porto Ferreira/SP	0,0				0,4		40,0		0,1	13,3
315240 Poté/MG	0,0				2,1		36,4		1,1	18,2
315250 Pouso Alegre/MG	50,6				1,3	57,82	48,6		0,7	27,4
354085 Pracinha/SP					0,0	42,83	0,0		0,0	0,0
354100 Praia Grande/SP	55,6	74,15	64,0		0,7	10,59	35,0	0,2	0,2	8,7
315280 Prata/MG	0,0				0,8	22,82	51,6		0,3	19,4
315300 Pratinha/MG					0,0		0,0		0,0	0,0
354110 Presidente Alves/SP	0,0				1,2		22,2		1,2	22,2
315310 Presidente Bernardes/MG	0,0				1,8	41,67	21,4		1,8	21,4
354130 Presidente Epitácio/SP	100,0				0,7	31,34	47,3		0,1	9,1
354140 Presidente Prudente/SP	100,0	100,00	26,9	2,0	1,6	37,10	59,2	1,0	0,1	2,7
354150 Presidente Venceslau/SP	0,0				0,4		38,5		0,1	10,3
330414 Queimados/RJ	100,0				0,4		55,0		0,1	12,6
315380 Queluzito/MG	0,0		23,9	1,2	4,7	55,58	36,4	1,8	3,5	27,3
354200 Quintana/SP	0,0				1,8	21,49	47,6		1,1	28,6
330415 Quissamã/RJ	100,0				4,9	21,08	45,8		2,8	26,1
354210 Rafard/SP			250,0		0,0	54,35	0,0	0,0	0,8	30,0
315400 Raul Soares/MG						41,34				
354230 Redenção da Serra/SP	0,0		14,4	1,9	0,9	24,62	28,6	0,5	0,9	28,6
354240 Regente Feijó/SP	0,0				2,3	34,71	55,6		0,5	11,1
354250 Reginópolis/SP	0,0		75,0	0,6	2,7	46,46	54,6	0,5	0,4	9,1
315420 Resende Costa/MG	0,0		67,6	0,7	0,4	32,96	36,4	0,1	0,2	18,2
315440 Ressaquinha/MG	0,0	0,00	88,1	0,5	1,3	22,94	25,0	0,2	1,3	25,0
315445 Riachinho/MG					0,0		0,0	0,0	0,0	0,0
354310 Ribeirão Corrente/SP	0,0		75,0	0,4	1,8	48,54	54,6	0,2	0,6	18,2
354325 Ribeirão Grande/SP	0,0				1,7		20,0		3,4	40,0
354330 Ribeirão Pires/SP	0,0				0,2		28,4		0,2	43,3
354340 Ribeirão Preto/SP	100,0	100,00	16,6	3,4	0,7	19,79	60,2	0,8	0,1	8,0
354360 Rifaina/SP	0,0			1,0	1,0		15,0	0,3	1,7	25,0
354370 Rincão/SP	0,0	0,00	10,4	0,8	1,5	10,47	54,2	0,4	0,7	25,0
354380 Rinópolis/SP	0,0				0,5	0,86	18,2		0,6	22,7

TABELA In05 - INDICADORES SOBRE SERVIÇOS DE VARRIÇÃO, CAPINA E ROÇADA

ANO DE
REFERÊNCIA
2011

Município	Taxa de terceirização de varredores	Taxa de terceirização da extensão varrida	Custo unitário da varrição	Produtividade média dos varredores	Taxa de varredores por habitante urbano	Incidência do custo da varrição no custo total do manejo	Incidência de varredores no total de empregados do manejo	Extensão total anual varrida per capita	Taxa de capinadores por habitante urbano	Incidência de capinadores no total de empregados do manejo
Código Nome/UF	%	%	R\$/Km	Km/(empreg. x dia)	empreg. /1000hab.	%	%	km/(hab. x ano)	empreg./1000hab.	%
REGIÃO SUDESTE	I041	I042	I043	I044	I045	I046	I047	I048	I051	I052
320435 Rio Bananal/ES	0,0			2,3	3,2		66,7	2,3	0,2	3,0
330430 Rio Bonito/RJ	100,0	85,37	161,4	1,9	1,0	68,15	17,8	0,6	2,4	44,4
330440 Rio Claro/RJ	66,7				3,2		57,0		1,4	25,3
354390 Rio Claro/SP	100,0				0,4	62,57	32,8		0,4	27,0
330450 Rio das Flores/RJ	0,0				0,7	52,17	10,8		0,5	8,1
354400 Rio das Pedras/SP					0,0		0,0		0,1	17,6
330455 Rio de Janeiro/RJ	0,0		77,7		0,8	20,31	23,8	0,4	0,3	8,4
315500 Rio Doce/MG	0,0			3,2	1,8		21,4	1,8	1,8	21,4
315510 Rio do Prado/MG	0,0			0,6	0,7		18,2	0,1	0,4	9,1
354420 Riolândia/SP	0,0		128,3	0,3	1,3	24,18	39,3	0,1	1,4	42,9
315530 Rio Manso/MG	0,0	0,00		0,8	2,1		37,5	0,5	1,8	31,2
315570 Rio Piracicaba/MG						45,94				
315590 Rio Preto/MG	0,0				1,3	37,66	20,7		0,7	10,3
354350 Riversul/SP	0,0				0,7	21,23	25,0		0,7	25,0
315620 Rochedo de Minas/MG	0,0				3,6		50,0		1,0	14,3
315630 Rodeiro/MG	0,0				2,1	28,88	46,2		0,0	0,0
354425 Rosana/SP	85,7				0,4		18,4		1,1	44,7
354430 Roseira/SP										
354440 Rubiácea/SP	0,0		31,1	1,6	3,2	38,10	33,3	1,6	1,3	13,3
354450 Rubinéia/SP	0,0				2,5		46,2		0,8	15,4
315670 Sabará/MG								0,1		
315680 Sabinópolis/MG	0,0			0,8	1,0		55,6	0,2	0,2	11,1
354470 Sagres/SP	0,0		20,3	2,8	2,2	29,63	25,0	1,9	2,8	31,2
354480 Sales/SP	0,0				0,8	16,87	33,3		0,6	25,0
315700 Salinas/MG	0,0				0,4	67,98	30,0		0,1	7,5
354520 Salto/SP	42,4	45,16	22,4	3,3	0,3	21,39	16,0	0,3	0,9	48,1
354530 Salto de Pirapora/SP	0,0		61,6	1,0	0,3	19,30	33,3	0,1	0,1	10,0
354560 Santa Adélia/SP	0,0		104,1	1,6	0,1	4,32	3,1	0,0	0,3	12,5
354580 Santa Bárbara D Oeste/SP	72,2	100,00	38,0		0,4	43,84	27,9	0,2	0,3	21,7
354600 Santa Branca/SP						28,36				
354610 Santa Clara D Oeste/SP	0,0				4,5	46,35	38,9		0,0	0,0
354620 Santa Cruz da Conceição/SP	0,0				1,5		44,4		0,4	11,1
354630 Santa Cruz das Palmeiras/SP	0,0		36,4		0,7	33,95	37,0	0,4	0,3	18,5

TABELA In05 - INDICADORES SOBRE SERVIÇOS DE VARRIÇÃO, CAPINA E ROÇADA

ANO DE
REFERÊNCIA
2011

Município	Taxa de terceirização de varredores	Taxa de terceirização da extensão varrida	Custo unitário da varrição	Produtividade média dos varredores	Taxa de varredores por habitante urbano	Incidência do custo da varrição no custo total do manejo	Incidência de varredores no total de empregados do manejo	Extensão total anual varrida per capita	Taxa de capinadores por habitante urbano	Incidência de capinadores no total de empregados do manejo
Código Nome/UF	%	%	R\$/Km	Km/(empreg. x dia)	empreg. /1000hab.	%	%	km/(hab. x ano)	empreg./1000hab.	%
REGIÃO SUDESTE	I041	I042	I043	I044	I045	I046	I047	I048	I051	I052
354650 Santa Ernestina/SP	0,0				0,8		16,0		1,2	24,0
354670 Santa Gertrudes/SP			86,5		0,0	50,11	0,0	0,4	0,0	0,0
354680 Santa Isabel/SP	0,0		123,6		0,6	8,54	34,7	0,1	0,2	11,1
315770 Santa Juliana/MG										
354690 Santa Lúcia/SP	0,0				0,6	0,00	27,8		0,4	16,7
315780 Santa Luzia/MG	100,0	100,00	41,9	1,2	0,2	14,59	29,2	0,1	0,0	4,1
354700 Santa Maria da Serra/SP	0,0				1,2	13,40	37,5		0,6	18,8
320455 Santa Maria de Jetibá/ES	0,0			0,3	1,3		37,5	0,1	0,4	12,5
330460 Santa Maria Madalena/RJ	0,0				1,5	46,22	11,2		2,7	20,0
354710 Santa Mercedes/SP	0,0		13,2	0,4	2,4	2,80	40,0	0,3	1,2	20,0
354720 Santana da Ponte Pensa/SP	0,0		57,0	0,7	2,8	40,33	42,9	0,6	0,9	14,3
315895 Santana do Paraíso/MG										
354740 Santa Rita D Oeste/SP	0,0	0,00	20,9	1,5	3,4	35,30	37,5	1,6	2,3	25,0
354750 Santa Rita do Passa Quatro/SP	100,0				1,1	63,94	48,2		0,2	7,4
315960 Santa Rita do Sapucaí/MG	0,0				0,8	33,56	45,9		0,3	14,8
354760 Santa Rosa de Viterbo/SP	0,0	0,00	88,9	0,5	0,1	4,09	7,7	0,0	0,4	25,6
315980 Santa Vitória/MG	100,0				3,5		63,4		1,0	18,3
354780 Santo André/SP	82,4	100,00	78,5		0,4	12,23	49,6	0,1	0,0	0,0
354790 Santo Antônio da Alegria/SP					0,0	31,69	0,0		0,0	0,0
354800 Santo Antônio de Posse/SP					0,0		0,0		0,0	0,0
316030 Santo Antônio do Jacinto/MG	0,0				3,9	82,89	67,6		1,0	16,2
316040 Santo Antônio do Monte/MG	0,0		50,0	0,4	0,2	8,89	26,7	0,0	0,1	13,3
354820 Santo Antônio do Pinhal/SP	0,0				5,2	27,30	48,8		1,3	12,2
316060 Santo Hipólito/MG	0,0		250,6	0,1	2,2	43,56	50,0	0,1	0,0	0,0
354840 Santópolis do Aguapeí/SP	0,0	0,00	43,5	0,8	0,5	27,11	33,3	0,1	0,0	0,0
354850 Santos/SP	100,0	100,00			0,9		48,1	0,2	0,2	7,8
316070 Santos Dumont/MG	0,0				0,2		20,0		0,3	34,3
316080 São Bento Abade/MG	0,0				1,2		50,0		0,5	20,0
354860 São Bento do Sapucaí/SP	0,0				2,6		54,2		0,4	8,3
354870 São Bernardo do Campo/SP	100,0	100,00			0,3		22,5	0,2	0,2	17,3
316090 São Brás do Suaçuí/MG	0,0			1,0	1,0		17,6	0,3	1,3	23,5
354880 São Caetano do Sul/SP	100,0	100,00		3,7	1,1		60,2	1,2	0,0	3,0
354890 São Carlos/SP	67,7	65,00		0,8	0,3		19,1	0,1	0,3	20,0

TABELA In05 - INDICADORES SOBRE SERVIÇOS DE VARRIÇÃO, CAPINA E ROÇADA

ANO DE
REFERÊNCIA
2011

Município	Taxa de terceirização de varredores	Taxa de terceirização da extensão varrida	Custo unitário da varrição	Produtividade média dos varredores	Taxa de varredores por habitante urbano	Incidência do custo da varrição no custo total do manejo	Incidência de varredores no total de empregados do manejo	Extensão total anual varrida per capita	Taxa de capinadores por habitante urbano	Incidência de capinadores no total de empregados do manejo
Código Nome/UF	%	%	R\$/Km	Km/(empreg. x dia)	empreg. /1000hab.	%	%	km/(hab. x ano)	empreg./1000hab.	%
REGIÃO SUDESTE	I041	I042	I043	I044	I045	I046	I047	I048	I051	I052
316095 São Domingos das Dores/MG	0,0		19,3	1,7	1,9	42,85	50,0	1,0	0,4	10,0
316105 São Félix de Minas/MG	0,0	0,00	47,8	0,8	9,1	74,15	73,1	2,2	1,0	7,7
316110 São Francisco/MG					0,0		0,0	0,2	0,0	0,0
316140 São Francisco do Glória/MG	0,0				0,6		20,0		0,3	10,0
320470 São Gabriel da Palha/ES	39,2				3,2	57,91	52,7		0,4	7,3
316165 São Geraldo do Baixo/MG	0,0				6,9		77,3		0,8	9,1
330490 São Gonçalo/RJ	100,0	100,00	96,2	1,4	0,1	13,27	15,7	0,1	0,1	12,2
316170 São Gonçalo do Abaeté/MG										
316190 São Gonçalo do Rio Abaixo/MG	0,0				26,6				5,3	
316220 São João Batista do Glória/MG	0,0		20,4	1,8	5,0	61,81	71,8	2,8	0,4	5,1
330500 São João da Barra/RJ	100,0	100,00		1,4	4,4		33,4	1,9	2,5	18,9
354910 São João da Boa Vista/SP	100,0	100,00			1,1		49,2	1,1	0,5	23,2
354925 São João de Iracema/SP	100,0	100,00		0,6	1,4		33,3	0,2	0,7	16,7
316250 São João del Rei/MG	0,0		28,0	2,0	0,4	22,10	48,6	0,3	0,1	14,3
330510 São João de Meriti/RJ										
316265 São João do Pacuí/MG	0,0				4,6	50,94	50,0		2,6	27,8
316280 São João Evangelista/MG	100,0	100,00		1,8	2,8		40,0	1,6	0,3	4,3
354940 São Joaquim da Barra/SP	74,3				1,5		66,0		0,4	16,0
354970 São José do Rio Pardo/SP	0,0				0,3		16,1		0,8	41,4
354980 São José do Rio Preto/SP	100,0				0,4	7,51	41,2		0,0	0,0
354990 São José dos Campos/SP	0,0		73,4	2,8	0,8	45,03	36,8	0,7	0,2	11,4
330515 São José do Vale do Rio Preto/RJ	0,0		85,0	0,6	0,9	21,55	20,5	0,2	1,1	25,6
316370 São Lourenço/MG	100,0				0,5		31,8		0,7	45,4
354995 São Lourenço da Serra/SP	0,0		179,1	1,6	0,6	46,67	25,0	0,3	0,6	25,0
355000 São Luís do Paraitinga/SP	0,0				1,6	34,72	27,8		1,6	27,8
355010 São Manuel/SP	0,0				0,7		50,9		0,2	11,3
320490 São Mateus/ES	100,0				0,7		24,9		1,4	50,2
316380 São Miguel do Anta/MG	0,0			1,2	1,9		21,2	0,7	0,8	9,1
355030 São Paulo/SP	100,0	100,00	144,2		0,3	33,32	30,3	0,2	0,3	29,5
330520 São Pedro da Aldeia/RJ	100,0				0,6	15,93	30,5		0,4	18,9
355050 São Pedro do Turvo/SP	0,0			0,8	1,0		20,0	0,2	0,8	16,0
355060 São Roque/SP	100,0				0,2	18,31	32,6		0,0	0,0
320495 São Roque do Canaã/ES	0,0		31,0	1,0	2,5	30,64	51,8	0,8	0,9	18,5

TABELA In05 - INDICADORES SOBRE SERVIÇOS DE VARRIÇÃO, CAPINA E ROÇADA

ANO DE
REFERÊNCIA
2011

Município	Taxa de terceirização de varredores	Taxa de terceirização da extensão varrida	Custo unitário da varrição	Produtividade média dos varredores	Taxa de varredores por habitante urbano	Incidência do custo da varrição no custo total do manejo	Incidência de varredores no total de empregados do manejo	Extensão total anual varrida per capita	Taxa de capinadores por habitante urbano	Incidência de capinadores no total de empregados do manejo
Código Nome/UF	%	%	R\$/Km	Km/(empreg. x dia)	empreg. /1000hab.	%	%	km/(hab. x ano)	empreg./1000hab.	%
REGIÃO SUDESTE	I041	I042	I043	I044	I045	I046	I047	I048	I051	I052
355070 São Sebastião/SP										
355080 São Sebastião da Grama/SP	0,0				0,5		23,5		0,4	17,6
316447 São Sebastião do Anta/MG	0,0				1,9		61,5		0,0	0,0
316470 São Sebastião do Paraíso/MG	100,0				0,5		45,4		0,2	18,2
316500 São Tiago/MG	0,0				0,2	69,33	22,2		0,0	0,0
355100 São Vicente/SP	7,1				0,4		32,6		0,3	24,4
316530 São Vicente de Minas/MG	0,0				1,8	41,22	45,8		0,3	8,3
316540 Sapucaí-Mirim/MG	0,0				1,0	35,20	26,7		1,6	40,0
316553 Sarzedo/MG	0,0		63,9	0,6	1,7	41,25	52,3	0,3	1,0	29,1
316560 Senador Cortes/MG	0,0				2,0	19,54	42,9		0,7	14,3
316590 Senador Modestino Gonçalves/MG	0,0				2,2				1,1	
316600 Senhora de Oliveira/MG	0,0		36,0	0,9	1,8	38,36	37,5	0,5	0,0	0,0
316640 Seritinga/MG	0,0			0,3	2,7		40,0	0,3	1,4	20,0
320500 Serra/ES	95,7	100,00	85,7		0,8	32,20	54,7	0,5	0,0	0,0
316670 Serra dos Aimorés/MG	0,0				0,7		26,3		0,7	26,3
355150 Serrana/SP	0,0		142,9	1,4	0,4	41,12	37,2	0,2	0,5	44,2
355160 Serra Negra/SP	0,0		36,2	1,0	1,0	20,05	47,1	0,3	0,2	9,8
316690 Serrania/MG	0,0				1,7		57,9		0,6	21,0
316695 Serranópolis de Minas/MG	0,0				4,0	23,61	31,8		0,0	0,0
316710 Serro/MG	33,3		46,5	0,9	0,7	29,13	33,3	0,2	0,8	37,0
355170 Sertãozinho/SP	100,0				0,8		44,8		0,8	45,8
355180 Sete Barras/SP	54,6				1,5		39,3		1,1	28,6
316720 Sete Lagoas/MG	100,0				0,2	13,61	16,0		0,6	47,3
355200 Silveiras/SP	0,0				1,4	33,09	40,0		1,0	30,0
316750 Simão Pereira/MG	0,0				2,0		30,0		2,7	40,0
355210 Socorro/SP	0,0				1,0		43,1		0,2	10,3
316780 Soledade de Minas/MG	0,0			0,8	1,3		29,4	0,3	0,5	11,8
355220 Sorocaba/SP	100,0	100,00	16,6	2,0	0,5	6,52	38,4	0,3	0,3	21,6
355230 Sud Mennucci/SP	100,0				0,9	39,68	26,1		0,8	21,7
355240 Sumaré/SP	66,7	66,42	47,8		0,1	8,93	16,5	0,0	0,1	19,3
355255 Suzanópolis/SP	0,0		17,0	2,0	3,1	25,43	31,8	1,9	3,1	31,8
355250 Suzano/SP	100,0				0,2	11,46	21,6		0,5	45,2
355260 Tabapuã/SP	0,0				1,0	35,43	15,4		1,0	15,4

TABELA In05 - INDICADORES SOBRE SERVIÇOS DE VARRIÇÃO, CAPINA E ROÇADA

ANO DE
REFERÊNCIA
2011

Município	Taxa de terceirização de varredores	Taxa de terceirização da extensão varrida	Custo unitário da varrição	Produtividade média dos varredores	Taxa de varredores por habitante urbano	Incidência do custo da varrição no custo total do manejo	Incidência de varredores no total de empregados do manejo	Extensão total anual varrida per capita	Taxa de capinadores por habitante urbano	Incidência de capinadores no total de empregados do manejo	
Código	Nome/UF	%	%	R\$/Km	Km/(empreg. x dia)	empreg. /1000hab.	%	%	km/(hab. x ano)	empreg./1000hab.	%
REGIÃO SUDESTE		I041	I042	I043	I044	I045	I046	I047	I048	I051	I052
355270	Tabatinga/SP	0,0				0,2		8,0		1,2	60,0
355280	Taboão da Serra/SP		100,00	72,3			7,69		0,2		
355290	Taciba/SP	0,0				4,1		55,6		0,8	11,1
316800	Taiobeiras/MG	0,0				0,8		28,8		1,0	35,6
355330	Tambaú/SP	0,0		39,7		0,7	36,45	36,8	0,3	0,6	29,0
316805	Taparuba/MG	0,0			1,6	5,0		58,3	2,5	1,4	16,7
316820	Tapirai/MG	0,0				1,8	31,39	14,3		4,6	35,7
355350	Tapirai/SP	0,0		33,4	1,2	0,2	11,82	8,3	0,1	1,0	50,0
355370	Taquaritinga/SP	0,0		37,6	1,7	0,2	19,85	22,0	0,1	0,1	12,0
355380	Taquarituba/SP	0,0			1,2	0,7		37,8	0,3	0,2	8,1
355385	Taquarivaí/SP	0,0		56,7	0,6	1,8	26,24	27,8	0,4	2,8	44,4
355390	Tarabai/SP	0,0				1,3		42,1		1,0	31,6
355395	Tarumã/SP	100,0				2,0	24,86	36,9		0,5	9,2
355400	Tatuí/SP	0,0				0,9		65,9		0,0	0,0
355410	Taubaté/SP	4,8	47,76	184,8		0,2	6,14	7,8	0,1	0,9	31,2
316860	Teófilo Otoni/MG	82,1	86,66	19,4	1,1	0,6	12,00	41,9	0,2	0,2	15,0
330580	Teresópolis/RJ										
355460	Timburi/SP	100,0	100,00	67,6	1,0	4,2	67,82	53,3	1,4	1,6	20,0
316900	Tocantins/MG	0,0				0,5	16,67	22,6		0,2	6,4
355465	Torre de Pedra/SP	0,0	0,00	30,6	1,0	1,4	24,08	22,2	0,4	0,7	11,1
355475	Trabiju/SP	0,0				2,8		22,2		2,8	22,2
355480	Tremembé/SP	35,7				0,8	49,30	42,4		0,4	24,2
316930	Três Corações/MG	100,0				0,5	20,44	39,1		0,3	23,9
355490	Três Fronteiras/SP	0,0				2,4		32,4		3,2	44,1
316935	Três Marias/MG	0,0				1,7	26,80	63,4		0,4	14,1
316940	Três Pontas/MG										
355520	Turiúba/SP	0,0	0,00		1,9	3,2		55,6	1,9	0,0	0,0
317010	Uberaba/MG	62,8	54,55	40,3	2,2	0,5	19,73	41,4	0,4	0,3	26,0
317020	Uberlândia/MG	81,5	88,81	60,7	1,1	0,8	17,72	30,4	0,3	0,2	7,6
355550	Ubirajara/SP										
317030	Umburatiba/MG	0,0		31,7	1,1	8,4	55,08	59,1	2,8	0,0	0,0
317040	Unai/MG	27,2	27,18	36,3	1,0	1,6	39,12	68,7	0,5	0,4	14,7
317043	União de Minas/MG										

TABELA In05 - INDICADORES SOBRE SERVIÇOS DE VARRIÇÃO, CAPINA E ROÇADA

ANO DE
REFERÊNCIA
2011

Município	Taxa de terceirização de varredores	Taxa de terceirização da extensão varrida	Custo unitário da varrição	Produtividade média dos varredores	Taxa de varredores por habitante urbano	Incidência do custo da varrição no custo total do manejo	Incidência de varredores no total de empregados do manejo	Extensão total anual varrida per capita	Taxa de capinadores por habitante urbano	Incidência de capinadores no total de empregados do manejo
Código Nome/UF	%	%	R\$/Km	Km/(empreg. x dia)	empreg. /1000hab.	%	%	km/(hab. x ano)	empreg./1000hab.	%
REGIÃO SUDESTE	I041	I042	I043	I044	I045	I046	I047	I048	I051	I052
355580 Urânia/SP	0,0		24,6	1,6	0,9	40,85	24,1	0,5	0,7	17,2
355590 Uru/SP	0,0			1,2	3,7		26,7	1,5	3,7	26,7
317047 Uruana de Minas/MG	0,0			0,5	6,6		50,0	1,1	5,5	41,7
317052 Urucuia/MG	0,0				1,4	20,34	26,5		1,9	35,3
355620 Valinhos/SP	100,0	100,00	46,8	3,5	0,4	28,32	15,7	0,5	1,6	62,4
355630 Valparaíso/SP	100,0				0,2	12,35	18,2		0,0	0,0
355645 Vargem Grande Paulista/SP	62,5	100,00		0,6	0,4		25,8	0,1	0,4	25,8
317070 Varginha/MG	0,0	0,00		0,7	0,5		38,8	0,1	0,3	25,5
330615 Varre-Sai/RJ	0,0				6,1	0,00	70,6		1,4	15,7
330620 Vassouras/RJ										
320506 Venda Nova do Imigrante/ES	0,0		28,8	1,2	1,1	29,77	50,0	0,4	0,3	12,5
317115 Vermelho Novo/MG	0,0					2,7	38,5		1,1	15,4
317120 Vespasiano/MG	0,0	0,00		1,2	0,8		46,9	0,3	0,5	26,0
320510 Viana/ES										
317130 Viçosa/MG	0,0			0,2	0,4		25,7	0,0	0,4	22,9
317140 Vieiras/MG					0,0		0,0		0,0	0,0
320520 Vila Velha/ES	92,5				0,5		52,6		0,1	11,8
355670 Vinhedo/SP	100,0				1,0	10,87	21,7		2,1	47,3
355680 Viradouro/SP	60,0				0,6	38,46	25,6		0,4	18,0
317160 Virgem da Lapa/MG	0,0				3,7		69,4		0,7	13,9
317170 Virgínia/MG	0,0				2,0	62,68	61,5		0,5	15,4
317200 Visconde do Rio Branco/MG	0,0				3,5	43,94	73,3		0,3	6,7
320530 Vitória/ES	100,0	100,00	57,0	2,1	0,9	15,26	29,2	0,6	0,9	29,2
355695 Vitória Brasil/SP	0,0				2,8	27,02	25,0		0,7	6,2
317210 Volta Grande/MG	100,0				0,8	23,53	18,8		0,5	12,5
330630 Volta Redonda/RJ	72,3	50,22	63,3	1,2	0,6	24,01	27,0	0,2	0,6	27,4
355700 Votorantim/SP	0,0			1,0	0,1		9,3	0,0	0,0	0,0
355710 Votuporanga/SP	100,0				0,4	30,96	33,3		0,1	7,8
355715 Zacarias/SP	0,0			1,8	4,3		40,0	2,4	2,2	20,0

TABELAS DE INFORMAÇÕES E INDICADORES

IV - REGIÃO SUL

TABELA Ge01a
INFORMAÇÕES GERAIS

TABELA Ge01a - INFORMAÇÕES GERAIS

ANO DE REFERÊNCIA
2011

Município		População total (IBGE)	População urbana (SNIS)	Natureza jurídica do órgão municipal responsável	Órgão também presta serviço de água/esgoto?	Existência de algum serviço concedido	Cobrança dos serviços			Receitas e despesas com serviços de limpeza urbana					Despesa corrente da prefeitura
Código	Nome/UF						Regulares		Especiais	Receitas		Despesas, segundo o agente executor			
							Exis-tência	Forma	Exis-tência	Orçada	Arrecadada	Total	Público	Privado	
		habitante	habitante						R\$/ano	R\$/ano	R\$/ano	R\$/ano	R\$/ano		
REGIÃO SUL		POP_TOT	POP_URB	COD_NAT	Ge201	Ge202	Fn201	Fn202	Fn205	Fn221	Fn222	Fn220	Fn218	Fn219	Fn223
430003	Aceguá/RS	4.430	1.068	Administração pública direta	Não	nao	nao		nao						
420020	Agrolândia/SC	9.440	6.034	Administração pública direta	Não	nao	nao		nao			264.652	0	264.652	13.502.341
420040	Água Doce/SC	6.971	3.438	Administração pública direta	Não	nao	sim	Tx. no IPTU	nao	11.250	12.458	191.494	25.241	166.252	16.372.212
420060	Águas Mornas/SC	5.618	2.356	Empresa pública	Não	nao	sim	Tx. no IPTU	nao	15.000	21.087	253.799	218.420	35.380	8.957.270
430010	Agudo/RS	16.666	6.866	Administração pública direta	Água/Esgoto	nao	nao		nao						
430020	Ajuricaba/RS	7.221	4.089	Administração pública direta	Não	nao	sim	Tx. no IPTU	sim	72.828	83.660				12.331.989
430030	Alecrim/RS	6.935	2.131	Administração pública direta	Não	nao	nao		nao			309.300	96.000	213.300	
430040	Alegrete/RS	77.140	69.134	Empresa pública	Não	nao	sim	Tx. no IPTU	nao	1.567.500	2.042.733	2.030.768	1.951.532	79.236	105.700.641
430050	Alpestre/RS	7.856	2.164	Administração pública direta	Não	nao	sim	Tx. no IPTU	sim	126.318	125.990	185.657	75.043	110.615	
410045	Altamira do Paraná/PR	4.100	2.033	Empresa pública	Não	nao	sim	Tx. no IPTU	nao	2.315	22.747	258.639	179.175	79.464	
430055	Alto Alegre/RS	1.826	734	Administração pública direta	Não	nao	sim	Tx. no IPTU	nao	9.000	9.000	106.920	106.920	0	
410050	Altônia/PR	20.615	15.167	Administração pública direta	Não	nao	sim	Tx. no IPTU	nao	179.282	173.318	901.814	250.000	651.814	26.758.309
412862	Alto Paraíso/PR	3.162	1.748	Administração pública direta	Não	nao	sim	Tx. no IPTU	nao	37.000	34.995	257.125	252.781	4.345	11.081.934
410060	Alto Paraná/PR	13.736	11.281	Administração pública direta	Não	nao	sim	Tx. no IPTU	nao	153.700	114.642	415.758	209.198	206.560	16.855.128
430060	Alvorada/RS	196.572	196.572	Administração pública direta	Não	nao	sim	Tx. no IPTU	nao	2.900.000	2.124.164	8.422.925	32.981	8.389.944	92.632.676
410090	Amaporã/PR	5.504	4.379	Empresa pública	Não	nao	sim	Tx. no IPTU	sim	25.000	18.847	209.768	203.899	5.868	8.197.886
430063	Amaral Ferrador/RS	6.401	1.880	Administração pública direta	Não	nao	nao		nao						
430064	Ametista do Sul/RS	7.317	3.808	Administração pública direta	Não	nao	sim	Tx. no IPTU	nao	16.597	11.236	173.206	56.567	116.639	10.680.036
410100	Ampére/PR	17.438	13.357	Administração pública direta	Não	nao	sim	Tx. no IPTU	nao	213.920	176.978	433.000			22.233.456
410105	Anahy/PR	2.864	2.101	Administração pública direta	Não	nao	sim	Tx. no IPTU	nao						
420080	Anchieta/SC	6.323	2.563	Administração pública direta	Não	sim	sim	Tx. no IPTU	sim	74.000	38.889	210.360	210.360	0	8.813.949
410110	Andirá/PR	20.530	19.276	Administração pública direta	Água/Esgoto	nao	sim	Tx. no IPTU	sim	755.620	297.387	1.627.992	1.241.995	385.997	30.583.738
430066	André da Rocha/RS	1.224	499	Administração pública direta	Não	nao	sim	Tx. no IPTU	nao	10.000	3.509				6.206.348
420110	Anitápolis/SC	3.213	1.315	Administração pública direta	Água/Esgoto	nao	sim	Tx. no IPTU	nao	27.000	27.051	246.000	229.220	16.780	7.850.355
430070	Anta Gorda/RS	6.054	2.324	Administração pública direta	Não	nao	sim	Tx. no IPTU	nao	19.000	0	269.555	267.680	1.875	4.366.444
410120	Antonina/PR	18.870	16.045	Administração pública direta	Não	nao	sim	Tx. no IPTU	sim	49.701	99.674	1.368.394	1.027.388	341.006	25.544.752
430080	Antônio Prado/RS	12.827	9.231	Administração pública direta	Não	nao	sim	Tx. no IPTU	nao	192.291	165.064	814.002	2	814.000	4.251.859
410140	Apucarana/PR	121.924	115.046	Administração pública direta	Água/Esgoto	nao	sim	Tx. boleto água	nao	3.600.000	2.355.918				49.184.484
420127	Arabutã/SC	4.196	1.308	Administração pública direta	Não	nao	sim	Tx. no IPTU	nao	124.525	9.900	124.525			
430085	Arambaré/RS	3.676	2.900	Administração pública direta	Água	nao	sim	Tx. no IPTU	nao	1	92.359	307.000	60.000	247.000	10.550.000
410150	Arapongas/PR	105.588	103.257	Administração pública direta	Não	nao	sim	Tx. no IPTU	nao	4.000.000	3.289.105	7.521.873	1.848.208	5.673.665	106.320.370
420130	Araquari/SC	25.860	24.341	Administração pública direta	Não	sim	nao		nao						
430087	Araricá/RS	4.928	4.049	Administração pública direta	Água/Esgoto	sim	sim	Tx. no IPTU	nao	15.000	10.250	357.435	150.140	207.295	9.725.979

TABELA Ge01a - INFORMAÇÕES GERAIS

ANO DE
REFERÊNCIA
2011

Município		População total (IBGE)	População urbana (SNIS)	Natureza jurídica do órgão municipal responsável	Órgão também presta serviço de água/esgoto?	Existência de algum serviço concedido	Cobrança dos serviços			Receitas e despesas com serviços de limpeza urbana					Despesa corrente da prefeitura
							Regulares		Especiais	Receitas		Despesas, segundo o agente executor			
Código	Nome/UF	habitante	habitante				Exis-tência	Forma	Exis-tência	Orçada	Arrecadada	Total	Público	Privado	
										R\$/ano	R\$/ano	R\$/ano	R\$/ano	R\$/ano	
REGIÃO SUL		POP_TOT	POP_URB	COD_NAT	Ge201	Ge202	Fn201	Fn202	Fn205	Fn221	Fn222	Fn220	Fn218	Fn219	Fn223
410180	Araucária/PR	121.032	111.971	Administração pública direta	Não	nao	sim	Tx. no IPTU	nao	1.599.607	1.276.289	6.782.301	519.008	6.263.293	387.500.712
420150	Armazém/SC	7.821	4.927	Administração pública direta	Água/Esgoto	nao	sim	Tx. no IPTU	nao	90.000	78.690	226.660	150.900	75.760	
430107	Arroio do Padre/RS	2.743	456	Administração pública direta	Água	nao	sim	Tx. no IPTU	nao	200	1.015	34.532	26.432	8.100	9.058.064
430110	Arroio dos Ratos/RS	13.627	12.976	Administração pública direta	Não	nao	nao		sim						
430140	Arvorezinha/RS	10.223	6.272	Administração pública direta	Não	nao	nao		nao						
420170	Ascurra/SC	7.449	6.489	Administração pública direta	Não	nao	sim	Tx. no IPTU	nao	203.912	148.735				
410190	Assaí/PR	16.225	13.480	Administração pública direta	Não	nao	sim	Tx. boleto água	nao	308.000	425.975	655.975	199.135	456.840	
410200	Assis Chateaubriand/PR	33.003	28.994	Administração pública direta	Não	nao	sim	Tx. no IPTU	nao	468.683	61.791				
410210	Astorga/PR	24.780	22.634	Administração pública direta	Não	nao	sim	Tx. no IPTU	sim	372.180	375.027	1.852.114	1.805.548	46.567	
410220	Atalaia/PR	3.906	3.341	Administração pública direta	Não	nao	sim	Tx. no IPTU	nao	36.583	24.954	149.341	141.741	7.600	3.476.426
430155	Áurea/RS	3.648	1.530	Administração pública direta	Não	nao	sim	Tx. no IPTU	nao	27.172	27.450	114.297	68.670	45.627	10.427.212
420190	Aurora/SC	5.555	1.933	Administração pública direta	Água	nao	sim	Tx. no IPTU	nao	50.000	35.000	187.000			8.815.162
430160	Bagé/RS	116.944	97.891	Administração pública direta	Água/Esgoto	nao	sim	Tx. no IPTU	nao	4.000.000		2.065.705	0	2.065.705	185.355.447
420195	Balneário Arroio do Silva/SC	9.858	9.657	Administração pública direta	Não	nao	sim	Tx. no IPTU	sim	588.500	403.230	507.516	460.876	46.640	14.510.073
420200	Balneário Camboriú/SC	110.748	110.748	Administração pública direta	Não	sim	sim	Tx. em boleto	nao	0	0	11.271.858	0	11.271.858	247.945.191
420207	Balneário Gaivota/SC	8.448	6.528	Administração pública direta	Não	nao	sim	Tx. no IPTU	nao	279.074	362.825	808.498	403.460	405.038	
430163	Balneário Pinhal/RS	11.118	11.002	Administração pública direta	Não	nao	sim	Tx. no IPTU	nao	908.600	1.041.861	1.288.774	354.201	934.573	23.019.369
420208	Bandeirante/SC	2.886	925	Administração pública direta	Água/Esgoto	nao	sim	Tx. no IPTU	nao	6.400	6.437				62.257
410240	Bandeirantes/PR	32.066	28.280	Administração pública direta	Água/Esgoto	nao	nao		nao			1.000.000	950.000	50.000	34.437.260
430170	Barão de Cotegipe/RS	6.525	3.964	Administração pública direta	Não	nao	sim	Tx. no IPTU	nao	20.000	18.037				
430175	Barão do Triunfo/RS	7.046	700	Empresa pública	Esgoto	nao	nao		nao						
410250	Barbosa Ferraz/PR	12.545	9.497	Administração pública direta	Não	nao	sim	Tx. boleto água	nao	134.500	108.824	758.624	670.824	87.800	12.460.933
410260	Barracão/PR	9.766	7.030	Administração pública direta	Não	nao	sim	Tx. no IPTU	nao	3					12.758.594
410270	Barra do Jacaré/PR	2.728	1.852	Administração pública direta	Não	nao	sim	Tx. no IPTU	nao	20.000	0				50.000
430187	Barra do Quaraí/RS	4.022	2.847	Administração pública direta	Não	nao	sim	Tx. no IPTU	nao	40.000	42.500	154.000	90.000	64.000	3.126.153
430192	Barra do Rio Azul/RS	1.972	397	Administração pública direta	Água	nao	nao		nao			78.363	34.083	44.280	6.616.817
430195	Barra Funda/RS	2.378	1.529	Administração pública direta	Água/Esgoto	nao	sim	Tx. no IPTU	nao	15.000	16.720	129.059	73.500	55.559	1.290.800
410280	Bela Vista do Paraíso/PR	15.083	14.200	Administração pública direta	Não	nao	sim	Tx. no IPTU	nao	157.500	147.903				20.637.643
420213	Bela Vista do Toldo/SC	6.026	850	Administração pública direta	Não	nao	sim	Tx. no IPTU	nao	8.855	6.178	32.483	29.233	3.250	10.228.386
420220	Benedito Novo/SC	10.434	5.859	Administração pública direta	Esgoto	nao	sim	Tx. no IPTU	nao	228.000	131.996	193.983	183.679	10.304	10.195.917
430210	Bento Gonçalves/RS	108.481	100.180	Administração pública direta	Não	nao	sim	Tx. no IPTU	nao	10.000.000	11.159.958				178.899.980
410290	Bituruna/PR	15.892	9.906	Administração pública direta	Não	nao	nao		nao			167.176	167.176	0	21.510.537
420240	Blumenau/SC	312.635	298.230	Autarquia	Água/Esgoto	sim	sim	Tx. boleto água	nao	13.515.153	12.647.734	23.297.839	3.920.521	19.377.319	697.124.657

TABELA Ge01a - INFORMAÇÕES GERAIS

ANO DE REFERÊNCIA
2011

Município		População total (IBGE)	População urbana (SNIS)	Natureza jurídica do órgão municipal responsável	Órgão também presta serviço de água/esgoto?	Existência de algum serviço concedido	Cobrança dos serviços			Receitas e despesas com serviços de limpeza urbana					Despesa corrente da prefeitura
							Regulares		Especiais	Receitas		Despesas, segundo o agente executor			
Código	Nome/UF	habitante	habitante				Exis-tência	Forma	Exis-tência	Orçada	Arrecadada	Total	Público	Privado	
REGIÃO SUL		POP_TOT	POP_URB	COD_NAT	Ge201	Ge202	Fn201	Fn202	Fn205	Fn221	Fn222	Fn220	Fn218	Fn219	Fn223
410302	Boa Esperança do Iguaçu/PR	2.738	944	Administração pública direta	Não	nao	nao		nao			259.880	140.000	119.880	8.287.387
410304	Boa Ventura de São Roque/PR	6.537	1.540	Empresa pública	Água	nao	nao		nao						
410305	Boa Vista da Aparecida/PR	7.872	4.876	Administração pública direta	Não	nao	sim	Tx. no IPTU	nao	11.324	11.324	199.200	194.400	4.800	5.000.000
430222	Boa Vista do Cadeado/RS	2.439	472	Administração pública direta	Água	nao	nao		nao						
420243	Bocaina do Sul/SC	3.303	971	Administração pública direta	Não	nao	sim	Tx. no IPTU	sim	11.319	11.319	63.938	0	63.938	8.459.837
420245	Bombinhas/SC	14.722	14.722	Administração pública direta	Não	nao	sim	Tx. no IPTU	nao	1.608.608	1.242.548	2.989.798	1.058.000	1.931.798	31.012.145
420257	Bom Jesus do Oeste/SC	2.131	647	Administração pública direta	Não	nao	sim	Tx. no IPTU	nao	125.000	21.498	95.328	31.000	64.328	6.669.909
410315	Bom Jesus do Sul/PR	3.769	926	Administração pública direta	Não	nao	sim	Tx. no IPTU	sim	20.000	14.936	122.784	44.784	78.000	11.137.133
430235	Bom Princípio/RS	11.966	9.336	Administração pública direta	Água	nao	sim	Tx. no IPTU	sim	109.242	87.383	347.100	171.600	175.500	19.016.331
420260	Bom Retiro/SC	9.017	6.471	Administração pública direta	Não	nao	sim	Tx. no IPTU	sim	80.000	55.741	327.490	110.446	217.044	12.757.702
430240	Bom Retiro do Sul/RS	11.525	9.204	Administração pública direta	Não	nao	sim	Tx. no IPTU	sim	250.000	110.000	266.879	45.506	221.373	
410322	Bom Sucesso do Sul/PR	3.286	1.578	Administração pública direta	Não	nao	sim	Tx. em boleto	nao	120.000	55.510	204.618	120.000	84.618	8.416.830
430245	Boqueirão do Leão/RS	7.662	1.670	Administração pública direta	Não	nao	sim	Tx. no IPTU	nao				90.000		90.000
410330	Borrazópolis/PR	7.758	5.721	Administração pública direta	Não	nao	sim	Tx. no IPTU	sim	103.950	73.781	428.830	419.042	9.788	9.584.348
430250	Bossoroca/RS	6.817	3.646	Administração pública direta	Não	nao	sim	Tx. no IPTU	sim	5.000		96.812	82.412	14.400	14.742.922
430258	Bozano/RS	2.189	626	Administração pública direta	Água	nao	nao		nao			82.408	0	82.408	6.133.572
410337	Brasilândia do Sul/PR	3.157	2.145	Administração pública direta	Não	nao	sim	Tx. no IPTU	nao	15.700	18.756				9.446.999
420287	Brunópolis/SC	2.814	696	Administração pública direta	Água/Esgoto	nao	nao		nao			34.860	0	34.860	5.246.792
420290	Brusque/SC	107.764	104.211	Administração pública direta	Não	sim	sim	Tx. boleto água	nao	6.700.000	5.800.000				
420300	Caçador/SC	71.334	64.978	Autarquia	Não	nao	sim	Tx. no IPTU	nao	912.012	860.618	2.253.683	312.910	1.940.773	
430280	Caçapava do Sul/RS	33.617	25.355	Administração pública direta	Não	nao	nao		nao			1.267.800	300.000	967.800	40.596.950
430290	Cacequi/RS	13.551	11.843	Administração pública direta	Não	nao	sim	Tx. no IPTU	sim	65.845	46.414	223.883	20.000	203.883	7.962.823
430300	Cachoeira do Sul/RS	83.517	71.435	Administração pública direta	Não	sim	sim	Tx. no IPTU	nao	2.180.000	1.589.056				1.589.056
430310	Cachoeirinha/RS	119.101	119.101	Administração pública direta	Não	nao	sim	Tx. no IPTU	sim	1.864.954	2.158.994	9.936.629	352.768	9.583.861	176.541.772
410345	Cafelândia/PR	14.933	12.576	Administração pública direta	Não	nao	sim	Tx. no IPTU	nao	262.550	256.060	1.299.614	581.597	718.017	25.960.539
430340	Caipara/RS	5.032	1.582	Autarquia	Não	nao	sim	Tx. no IPTU	nao	3.000	17.357	162.735	76.692	86.043	11.833.420
430350	Camaquã/RS	62.947	49.500	Administração pública direta	Não	sim	sim	Tx. no IPTU	nao	168.000	196.730	1.458.693	0	1.458.693	75.485.444
410360	Cambará/PR	23.974	22.447	Administração pública direta	Não	nao	sim	Tx. no IPTU	nao	0	103.584	595.822	444.670	151.152	10.212.702
410370	Cambé/PR	97.390	93.583	Administração pública direta	Não	nao	sim	Tx. no IPTU	nao	1.215.000	1.268.646	4.323.320	3.772.700	550.620	101.628.224
410380	Cambira/PR	7.279	5.508	Administração pública direta	Não	nao	sim	Tx. no IPTU	nao	0	45.334	95.912	95.912	0	16.396.883
410390	Campina da Lagoa/PR	15.270	12.456	Administração pública direta	Não	nao	sim	Tx. no IPTU	nao	47.000	199.830				19.509.018
430370	Campina das Missões/RS	6.049	2.164	Administração pública direta	Não	nao	sim	Tx. no IPTU	nao	48.000	57.893	181.642	51.362	130.281	2.000.642
410400	Campina Grande do Sul/PR	39.092	32.227	Administração pública direta	Não	nao	sim	Tx. boleto água	nao	938.800	1.021.006	1.501.840	1.199.723	302.117	51.652.294

TABELA Ge01a - INFORMAÇÕES GERAIS

ANO DE
REFERÊNCIA
2011

Município		População total (IBGE)	População urbana (SNIS)	Natureza jurídica do órgão municipal responsável	Órgão também presta serviço de água/esgoto?	Existência de algum serviço concedido	Cobrança dos serviços			Receitas e despesas com serviços de limpeza urbana					Despesa corrente da prefeitura
							Regulares		Especiais	Receitas		Despesas, segundo o agente executor			
							Exis-tência	Forma	Exis-tência	Orçada	Arrecadada	Total	Público	Privado	
Código	Nome/UF	habitante	habitante							R\$/ano	R\$/ano	R\$/ano	R\$/ano	R\$/ano	
REGIÃO SUL		POP_TOT	POP_URB	COD_NAT	Ge201	Ge202	Fn201	Fn202	Fn205	Fn221	Fn222	Fn220	Fn218	Fn219	Fn223
430380	Campinas do Sul/RS	5.491	4.206	Administração pública direta	Não	nao	sim	Tx. no IPTU	nao	70.000	58.308	219.958	211.198	8.760	14.100.137
420330	Campo Alegre/SC	11.757	7.243	Administração pública direta	Água	nao	sim	Tx. no IPTU	sim	115.753	105.696	441.970	70.842	371.129	11.395.707
430390	Campo Bom/RS	60.539	57.782	Administração pública direta	Não	nao	nao		nao					2.889.372	81.200.721
410410	Campo do Tenente/PR	7.186	4.230	Administração pública direta	Não	nao	sim	Tx. boleto água	nao	84.000	0	152.705	0	152.705	13.425.317
420350	Campo Eré/SC	9.295	6.202	Administração pública direta	Não	nao	sim	Tx. no IPTU	sim	87.520	72.509				11.831.161
410420	Campo Largo/PR	113.882	95.432	Administração pública direta	Não	nao	sim	Tx. no IPTU	nao	3.248.000	2.431.104	4.907.737	0	4.907.737	125.687.299
410425	Campo Magro/PR	25.184	19.815	Administração pública direta	Não	nao	sim	Tx. boleto água	nao	300.000	280.000	1.141.275	300.000	841.275	
410430	Campo Mourão/PR	87.710	83.165	Administração pública direta	Água/Esgoto	nao	sim	Tx. no IPTU	sim	2.100.000	2.355.354	5.099.366	0	5.099.366	138.501.760
430410	Campos Borges/RS	3.472	1.993	Empresa pública	Não	nao	sim	Tx. no IPTU	nao	35.000	18.092	149.634	58.000	91.634	8.107.200
420360	Campos Novos/SC	33.073	27.269	Administração pública direta	Não	nao	sim	Tx. no IPTU	sim	244.501	502.704	1.044.884	346.473	698.411	60.553.123
430420	Candelária/RS	30.216	15.738	Administração pública direta	Esgoto	nao	sim	Tx. no IPTU	nao	308.000	216.477	727.438	0	727.438	
430430	Cândido Godói/RS	6.493	1.834	Administração pública direta	Não	nao	sim	Tx. no IPTU	nao	33.000	12.000				10.200.000
410442	Candói/PR	15.045	7.055	Administração pública direta	Não	nao	sim	Tx. boleto água	sim	196.000	106.800	525.377	225.377	300.000	
420370	Canelinha/SC	10.726	6.804	Autarquia	Água	nao	sim	Tx. boleto água	nao	141.447	141.447	370.550	247.200	123.350	16.662.058
430450	Canguçu/RS	53.399	19.746	Administração pública direta	Esgoto	nao	sim	Tx. no IPTU	nao	118.000	140.190	485.938	328.346	157.592	69.859.264
430460	Canoas/RS	325.189	325.189	Administração pública direta	Não	nao	sim	Tx. no IPTU	nao	6.589.000	6.666.034	11.277.105	390.576	10.886.530	595.767.130
420380	Canoinhas/SC	52.853	39.338	Administração pública direta	Não	nao	sim	Tx. no IPTU	nao	1.210.000	914.724				
410450	Capanema/PR	18.549	11.164	Administração pública direta	Água/Esgoto	nao	sim	Tx. no IPTU	nao	409.540	348.407	605.610	210.000	395.610	31.118.997
430463	Capão da Canoa/RS	42.926	42.668	Administração pública direta	Não	nao	nao		nao						
430466	Capão do Leão/RS	24.343	22.423	Administração pública direta	Não	nao	nao		nao			316.348	241.625	74.723	
430468	Capela de Santana/RS	11.734	6.988	Administração pública direta	Não	sim	nao		nao						
430469	Capitão/RS	2.642	1.150	Administração pública direta	Água/Esgoto	nao	sim	Tx. no IPTU	nao	10.500	9.300	88.800	30.000	58.800	9.250.000
410460	Capitão Leônidas Marques/PR	15.016	11.525	Administração pública direta	Não	nao	sim	Tx. no IPTU	nao	110.000	9.959	480.566	480.266	300	22.080.889
420395	Capivari de Baixo/SC	21.913	20.035	Administração pública direta	Não	nao	sim	Tx. no IPTU	nao	42.495	42.495				10.488.819
410465	Carambei/PR	19.494	14.158	Administração pública direta	Não	nao	nao		nao			963.516	253.614	709.902	36.969.932
430470	Carazinho/RS	59.445	58.379	Administração pública direta	Não	nao	sim	Tx. no IPTU	nao	1.645.000	1.688.132	2.766.953	468.618	2.298.335	81.453.770
430480	Carlos Barbosa/RS	25.551	20.277	Administração pública direta	Não	nao	nao		nao			2.591.280	0	2.591.280	44.291.209
410480	Cascavel/PR	289.340	273.007	Administração pública direta	Não	nao	sim	Tx. em boleto	sim	13.009.147	11.626.431				303.929.893
430495	Caseiros/RS	3.019	1.494	Administração pública direta	Não	nao	sim	Tx. no IPTU	nao	20.000	20.606				6.106.136
410500	Catanduvas/PR	10.186	5.334	Administração pública direta	Não	nao	sim	Tx. no IPTU	nao	61.480	100.692	293.116	0	293.116	2.937.241
420400	Catanduvas/SC	9.653	8.177	Administração pública direta	Água/Esgoto	nao	sim	Tx. no IPTU	sim	40.000	32.000		383.016		383.016
420410	Caxambu do Sul/SC	4.346	2.123	Administração pública direta	Água/Esgoto	nao	sim	Tx. no IPTU	nao	19.080	35.031	205.112	61.750	143.362	7.835.819
430510	Caxias do Sul/RS	441.332	424.960	Administração pública direta	Não	nao	sim	Tx. no IPTU	nao	18.246.000	18.601.517	37.370.244	0	37.370.244	942.784.381

TABELA Ge01a - INFORMAÇÕES GERAIS

ANO DE REFERÊNCIA
2011

Município		População total (IBGE)	População urbana (SNIS)	Natureza jurídica do órgão municipal responsável	Órgão também presta serviço de água/esgoto?	Existência de algum serviço concedido	Cobrança dos serviços			Receitas e despesas com serviços de limpeza urbana					Despesa corrente da prefeitura
							Regulares		Especiais	Receitas		Despesas, segundo o agente executor			
Código	Nome/UF						habitante	habitante				Exis-tência	Forma	Exis-tência	
REGIÃO SUL		POP_TOT	POP_URB	COD_NAT	Ge201	Ge202	Fn201	Fn202	Fn205	Fn221	Fn222	Fn220	Fn218	Fn219	Fn223
420415	Celso Ramos/SC	2.766	870	Administração pública direta	Não	nao	nao		nao			135.588	33.588	102.000	
430511	Centenário/RS	2.953	945	Administração pública direta	Água	nao	nao		nao						
430513	Cerro Branco/RS	4.467	1.278	Administração pública direta	Água	nao	sim	Tx. no IPTU	nao	23.000	15.419				
430517	Cerro Grande do Sul/RS	10.422	2.521	Administração pública direta	Não	nao	sim	Tx. no IPTU	nao	45.770	45.770	238.300	45.770	192.530	16.390.633
410530	Céu Azul/PR	11.078	8.422	Administração pública direta	Não	nao	sim	Tx. no IPTU	nao	174.667	193.596	1.534.084	594.926	939.158	
420420	Chapecó/SC	186.337	170.684	Administração pública direta	Não	nao	sim	Tx. no IPTU	nao	7.100.000	7.100.000				
430535	Charqueadas/RS	35.732	34.892	Administração pública direta	Não	nao	nao		nao						51.612.220
430537	Charrua/RS	3.448	580	Administração pública direta	Não	nao	nao		nao						
410540	Chopinzinho/PR	19.613	12.466	Administração pública direta	Não	nao	sim	Tx. boleto água	sim	228.000	3.500				
430543	Chuí/RS	5.975	5.753	Administração pública direta	Não	nao	nao		nao						
430544	Chuvisca/RS	4.978	275	Administração pública direta	Não	nao	nao		nao			28.466	23.606	4.860	13.182.605
410550	Cianorte/PR	70.922	63.140	Empresa pública	Água/Esgoto	nao	sim	Tx. no IPTU	sim	1.432.000	1.207.230	2.733.961	29.829	2.704.132	97.373.151
430550	Ciriaco/RS	4.897	2.481	Administração pública direta	Não	nao	nao		sim			205.535	80.073	125.462	9.423.660
420425	Cocal do Sul/SC	15.269	12.788	Administração pública direta	Água/Esgoto	nao	sim	Tx. no IPTU	nao	180.000	182.301	527.810	343.801	184.008	17.260.057
430560	Colorado/RS	3.510	1.823	Administração pública direta	Não	nao	sim	Tx. no IPTU	nao	30.000	17.045				
420430	Concórdia/SC	69.048	55.206	Autarquia	Não	nao	sim	Tx. no IPTU	nao	964.000	985.296	2.181.729	276.372	1.905.357	113.522.350
430570	Condor/RS	6.557	4.037	Administração pública direta	Não	nao	nao		nao						
410610	Conselheiro Mairinck/PR	3.650	2.525	Administração pública direta	Não	nao	nao		nao			234.800	226.600	8.200	7.730.873
430580	Constantina/RS	9.747	6.507	Administração pública direta	Não	nao	nao		sim			176.736	0	176.736	14.833.824
410620	Contenda/PR	16.095	9.350	Administração pública direta	Não	nao	sim	Tx. no IPTU	nao	159.535	107.893	250.500	213.000	37.500	3.013.512
430583	Coqueiro Baixo/RS	1.523	281	Administração pública direta	Água/Esgoto	nao	sim	Tx. no IPTU	nao			88.194	26.670	61.524	
420440	Coronel Freitas/SC	10.189	6.053	Sociedade de economia mista	Não	nao	sim	Tx. no IPTU	nao	121.260	121.260	264.000	0	264.000	17.853.357
420445	Coronel Martins/SC	2.464	687	Administração pública direta	Não	nao	sim	Tx. no IPTU	nao	3.500	3.500	98.300	32.300	66.000	8.787.040
410650	Coronel Vivida/PR	21.630	15.360	Administração pública direta	Não	nao	sim	Tx. no IPTU	sim	420.280	328.010	871.501	136.872	734.629	26.221.191
410655	Corumbataí do Sul/PR	3.930	2.089	Administração pública direta	Não	nao	sim	Tx. no IPTU	nao	21.000	17.432				7.186.470
420450	Corupá/SC	14.006	10.788	Administração pública direta	Não	nao	sim	Tx. no IPTU	sim	599.700	445.212	784.749	187.318	597.431	22.200.055
430595	Cotiporã/RS	3.904	2.041	Administração pública direta	Não	nao	sim	Tx. no IPTU	nao	40.754	34.248				
420460	Criciúma/SC	193.989	191.288	Administração pública direta	Não	nao	sim	Tx. no IPTU	nao	5.500	5.500				228.293.366
430605	Cristal/RS	7.330	4.105	Administração pública direta	Não	nao	sim	Tx. no IPTU	nao	40.000	34.511	323.512	104.411	219.101	
430610	Cruz Alta/RS	62.474	60.259	Administração pública direta	Não	nao	sim	Tx. no IPTU	sim	1.300.000	1.046.000	1.703.554			74.918.525
430613	Cruzaltense/RS	2.110	482	Administração pública direta	Água/Esgoto	nao	sim	Tx. no IPTU	nao	2.800	2.860	126.144	88.104	38.040	8.611.851
410660	Cruzeiro do Oeste/PR	20.431	17.680	Administração pública direta	Água/Esgoto	nao	sim	Tx. boleto água	nao	79.000	75.192		127.454		2.613.199.676
430620	Cruzeiro do Sul/RS	12.371	7.507	Administração pública direta	Não	nao	sim	Tx. no IPTU	sim	80.000	65.823	341.028	63.444	277.584	15.955.840

TABELA Ge01a - INFORMAÇÕES GERAIS

ANO DE
REFERÊNCIA
2011

Município		População total (IBGE)	População urbana (SNIS)	Natureza jurídica do órgão municipal responsável	Órgão também presta serviço de água/esgoto?	Existência de algum serviço concedido	Cobrança dos serviços			Receitas e despesas com serviços de limpeza urbana					Despesa corrente da prefeitura
							Regulares		Especiais	Receitas		Despesas, segundo o agente executor			
Código	Nome/UF	habitante	habitante				Exis-tência	Forma	Exis-tência	Orçada	Arrecadada	Total	Público	Privado	
										R\$/ano	R\$/ano	R\$/ano	R\$/ano	R\$/ano	
REGIÃO SUL		POP_TOT	POP_URB	COD_NAT	Ge201	Ge202	Fn201	Fn202	Fn205	Fn221	Fn222	Fn220	Fn218	Fn219	Fn223
410690	Curitiba/PR	1.764.541	1.764.541	Administração pública direta	Água/Esgoto	nao	sim	Tx. no IPTU	nao	67.000.000	66.337.875	157.161.963	4.454.852	152.707.111	2.181.028.967
420480	Curitibanos/SC	37.878	34.889	Administração pública direta	Não	nao	sim	Tx. no IPTU	nao	679.953	603.162				
430630	David Canabarro/RS	4.679	1.910	Administração pública direta	Não	nao	nao		nao						
430635	Dezesseis de Novembro/RS	2.822	657	Administração pública direta	Não	nao	nao		nao			133.121	35.365	97.756	
420500	Dionísio Cerqueira/SC	14.855	10.221	Administração pública direta	Não	nao	sim	Tx. no IPTU	nao	320.000	228.835	431.908	0	431.908	26.366.918
430640	Dois Irmãos/RS	27.967	27.667	Administração pública direta	Água/Esgoto	nao	sim	Tx. no IPTU	sim	100.000	225.000	978.500	978.500	0	
430645	Dois Lajeados/RS	3.283	1.566	Administração pública direta	Água	nao	sim	Tx. no IPTU	nao	10.000	10.700	125.774	116.032	9.742	8.350.813
410720	Dois Vizinhos/PR	36.501	28.345	Administração pública direta	Não	nao	sim	Tx. no IPTU	nao	100.000	297.088	1.954.246	0	1.954.246	52.755.184
430660	Dom Pedrito/RS	38.782	35.150	Administração pública direta	Não	nao	sim	Tx. no IPTU	nao	330.000	411.632			2.395.642	9.761.288
420510	Dona Emma/SC	3.753	1.884	Administração pública direta	Não	nao	sim	Tx. no IPTU	nao	101.706	54.038	215.975	107.910	108.065	7.731.132
430670	Dona Francisca/RS	3.363	2.122	Administração pública direta	Não	nao	nao		nao			126.000	126.000	0	
410725	Douradina/PR	7.544	5.306	Administração pública direta	Não	nao	sim	Tx. boleto água	nao	70.000	87.852	358.000	358.000	0	11.600.000
430673	Doutor Maurício Cardoso/RS	5.236	2.581	Administração pública direta	Água	nao	sim	Tx. no IPTU	sim	125.000	118.884	266.423	151.413	115.011	11.162.547
420515	Doutor Pedrinho/SC	3.645	2.042	Administração pública direta	Não	nao	sim	Tx. no IPTU	nao	30.780	25.782	137.751	133.359	4.392	7.781.853
430675	Doutor Ricardo/RS	2.023	691	Administração pública direta	Água/Esgoto	nao	sim	Tx. no IPTU	nao	6.000	4.254	88.060	0	88.060	6.451.742
430690	Encruzilhada do Sul/RS	24.604	17.168	Administração pública direta	Esgoto	nao	nao		sim			500.000			
410740	Enéas Marques/PR	6.082	2.119	Administração pública direta	Não	nao	nao		nao						
410750	Engenheiro Beltrão/PR	13.893	12.267	Administração pública direta	Não	nao	sim	Tx. no IPTU	sim	145.350	93.500	404.500	395.000	9.500	21.758.566
430693	Entre-Ijuís/RS	8.880	4.861	Administração pública direta	Não	nao	sim	Tx. no IPTU	nao	60.000	48.293	216.000	10.000	206.000	13.000.000
410753	Entre Rios do Oeste/PR	3.972	2.673	Administração pública direta	Não	nao	sim	Tx. no IPTU	nao	35.000	56.000	591.783	0	591.783	15.619.229
430700	Erechim/RS	96.757	91.183	Administração pública direta	Não	nao	sim	Tx. no IPTU	nao	3.369.767	3.846.766	3.493.809	209.715	3.284.094	121.873.245
420519	Ermo/SC	2.050	619	Administração pública direta	Não	nao	sim	Tx. no IPTU	nao	4.000	2.952	95.749	92.649	3.100	6.935.429
430720	Erval Grande/RS	5.126	2.671	Administração pública direta	Não	nao	sim	Tx. no IPTU	nao	13.400	11.200	63.280	14.400	48.880	10.636.959
430730	Erval Seco/RS	7.779	3.394	Autarquia	Não	nao	nao		nao			155.168	50.000	105.168	3.876.083
420520	Erval Velho/SC	4.359	2.847	Administração pública direta	Não	nao	sim	Tx. no IPTU	nao	16.500	18.794	923.237			8.842.379
430745	Esperança do Sul/RS	3.235	834	Administração pública direta	Não	nao	sim	Tx. no IPTU	nao	7.875	8.673				1.808.086
410754	Espigão Alto do Iguaçu/PR	4.623	1.627	Administração pública direta	Não	nao	sim	Tx. no IPTU	nao	1.000	0	39.603	35.399	4.204	9.867.470
430755	Estação/RS	5.995	5.105	Administração pública direta	Não	nao	sim	Tx. no IPTU	sim	140.000	116.897			4.761	
430760	Estância Velha/RS	43.146	42.041	Administração pública direta	Não	nao	sim	Tx. no IPTU	nao	820.050	1.061.581	1.423.773	0	1.423.773	64.442.956
430780	Estrela/RS	30.867	26.123	Administração pública direta	Esgoto	nao	nao		nao						35.500.000
430781	Estrela Velha/RS	3.624	1.166	Administração pública direta	Água/Esgoto	nao	sim	Tx. no IPTU	nao	8.000	4.494	121.591	27.000	94.591	9.440.727
430783	Eugênio de Castro/RS	2.759	1.459	Administração pública direta	Não	nao	nao		nao			99.556	0	99.556	
430786	Fagundes Varela/RS	2.588	1.298	Administração pública direta	Não	nao	sim	Tx. no IPTU	nao	16.000	16.474				9.325.044

TABELA Ge01a - INFORMAÇÕES GERAIS

ANO DE REFERÊNCIA
2011

Município		População total (IBGE)	População urbana (SNIS)	Natureza jurídica do órgão municipal responsável	Órgão também presta serviço de água/esgoto?	Existência de algum serviço concedido	Cobrança dos serviços			Receitas e despesas com serviços de limpeza urbana					Despesa corrente da prefeitura
Código	Nome/UF						Regulares		Especiais	Receitas		Despesas, segundo o agente executor			
							Exis-tência	Forma	Exis-tência	Orçada	Arrecadada	Total	Público	Privado	
		habitante	habitante				Fn201	Fn202	Fn205	Fn221	Fn222	Fn220	Fn218	Fn219	Fn223
REGIÃO SUL		POP_TOT	POP_URB	COD_NAT	Ge201	Ge202	Fn201	Fn202	Fn205	Fn221	Fn222	Fn220	Fn218	Fn219	Fn223
430800	Faxinal do Soturno/RS	6.660	4.167	Administração pública direta	Não	nao	nao		nao			287.302	57.000	230.302	
430805	Faxinalzinho/RS	2.540	1.260	Administração pública direta	Não	nao	sim	Tx. no IPTU	nao	8.750	10.099	107.651	38.452	69.199	8.110.742
410765	Fazenda Rio Grande/PR	83.118	77.269	Administração pública direta	Não	nao	sim	Tx. boleto água	nao	1.470.000	1.471.065	1.097.735	463.845	633.890	83.038.061
430810	Feliz/RS	12.440	9.478	Administração pública direta	Água	nao	sim	Outra	sim	305.500	296.758	733.910	187.499	546.411	20.321.779
410770	Fênix/PR	4.792	3.987	Administração pública direta	Água	nao	sim	Tx. no IPTU	nao	71.656	71.656	147.721	143.537	4.184	10.341.252
410773	Fernandes Pinheiro/PR	5.899	2.082	Administração pública direta	Não	nao	sim	Tx. boleto água	nao	26.000	26.000				
410785	Flor da Serra do Sul/PR	4.711	1.639	Administração pública direta	Não	nao	sim	Tx. em boleto	sim	7.603	6.273	143.263	24.000	119.263	10.300.000
420535	Flor do Sertão/SC	1.587	328	Administração pública direta	Água	nao	sim	Tx. no IPTU	nao	0	0				6.414.928
430820	Flores da Cunha/RS	27.391	21.059	Administração pública direta	Água/Esgoto	nao	sim	Tx. no IPTU	nao	489.471	483.258	1.664.864	186.300	1.478.564	41.966.851
410790	Floresta/PR	5.994	5.528	Administração pública direta	Não	nao	sim	Tx. no IPTU	nao	1.600	960	187.700	184.600	3.100	9.923.484
420540	Florianópolis/SC	427.298	411.115	Sociedade de economia mista	Não	nao	sim	Tx. no IPTU	sim	37.519.000	34.900.533	103.891.029	103.891.029	0	868.060.489
430840	Formigueiro/RS	6.970	2.752	Administração pública direta	Não	nao	sim	Tx. no IPTU	nao	28.875	38.816	245.173	89.568	155.605	9.598.271
410820	Formosa do Oeste/PR	7.448	4.909	Administração pública direta	Água	nao	sim	Tx. no IPTU	nao	29.672	29.672				11.227.891
420543	Formosa do Sul/SC	2.592	1.080	Administração pública direta	Não	nao	sim	Tx. no IPTU	nao	36.000	41.471	132.600	0	132.600	
430845	Fortaleza dos Valos/RS	4.544	2.973	Administração pública direta	Não	nao	sim	Tx. no IPTU	nao	7.000	8.161	202.451	0	202.451	13.643.688
410830	Foz do Iguaçu/PR	255.900	253.776	Administração pública direta	Não	sim	sim	Tx. no IPTU	nao	6.976.500	8.380.584				410.871.442
410845	Foz do Jordão/PR	5.347	3.874	Administração pública direta	Não	nao	sim	Tx. no IPTU	nao	160.000	69.000	166.000	34.000	132.000	
420550	Fraiburgo/SC	34.677	30.400	Autarquia	Água/Esgoto	sim	sim	Tx. boleto água	nao	1.189.845	1.150.991	1.127.535	93.858	1.033.677	50.186.105
410840	Francisco Beltrão/PR	79.850	68.224	Administração pública direta	Não	nao	sim	Tx. no IPTU	nao	3.106.000	2.954.162	3.083.509	3.057.995	25.514	121.126.629
430860	Garibaldi/RS	31.014	27.499	Administração pública direta	Esgoto	nao	sim	Tx. no IPTU	nao	1.750.000	1.610.048	2.243.588			58.380.150
420570	Garopaba/SC	18.520	15.643	Administração pública direta	Não	nao	sim	Tx. no IPTU	sim	450.000	613.284	1.938.043	454.328	1.483.715	28.397.749
420580	Garuva/SC	15.021	11.653	Administração pública direta	Água	nao	sim	Tx. no IPTU	nao	156.395	130.621				
420590	Gaspar/SC	58.869	47.848	Autarquia	Água/Esgoto	nao	sim	Tx. boleto água	nao	2.750.823	2.750.823	3.944.658	71.656	3.873.002	92.839.292
430880	General Câmara/RS	8.425	4.953	Administração pública direta	Não	nao	sim	Tx. no IPTU	nao	150.000	154.036	89.000	89.000	0	5.607.000
430890	Getúlio Vargas/RS	16.127	13.839	Administração pública direta	Não	nao	sim	Tx. no IPTU	nao	500.000	300.178	582.955			23.572.015
430910	Gramado/RS	32.556	29.267	Administração pública direta	Não	sim	sim	Tx. no IPTU	nao	2.037.635	1.991.201				80.000.000
430912	Gramado dos Loureiros/RS	2.248	521	Administração pública direta	Não	nao	nao		nao						
410870	Grandes Rios/PR	6.530	3.509	Administração pública direta	Não	nao	nao		nao						
430920	Gravataí/RS	257.428	245.181	Administração pública direta	Não	nao	sim	Tx. no IPTU	nao	5.542.186	5.910.780	29.458.640	1.357.763	28.100.877	324.100.688
430925	Guabiju/RS	1.587	733	Administração pública direta	Água	nao	sim	Tx. no IPTU	nao						
430930	Guaíba/RS	95.273	93.131	Administração pública direta	Não	nao	sim	Tx. no IPTU	nao	1.678.763	1.255.654	7.520.198	696.962	6.823.236	106.460.995.540
410890	Guairaçá/PR	6.220	4.977	Administração pública direta	Não	nao	nao		nao			115.313	109.313	6.000	764.650.432
410900	Guapirama/PR	3.878	2.890	Administração pública direta	Água	nao	sim	Tx. no IPTU	nao	37.000	23.884			7.200	6.873.351

TABELA Ge01a - INFORMAÇÕES GERAIS

ANO DE
REFERÊNCIA
2011

Município		População total (IBGE)	População urbana (SNIS)	Natureza jurídica do órgão municipal responsável	Órgão também presta serviço de água/esgoto?	Existência de algum serviço concedido	Cobrança dos serviços			Receitas e despesas com serviços de limpeza urbana					Despesa corrente da prefeitura
							Regulares		Especiais	Receitas		Despesas, segundo o agente executor			
Código	Nome/UF	habitante	habitante				Exis-tência	Forma	Exis-tência	Orçada	Arrecadada	Total	Público	Privado	
										R\$/ano	R\$/ano	R\$/ano	R\$/ano	R\$/ano	
REGIÃO SUL		POP_TOT	POP_URB	COD_NAT	Ge201	Ge202	Fn201	Fn202	Fn205	Fn221	Fn222	Fn220	Fn218	Fn219	Fn223
430940	Guaporé/RS	23.026	21.013	Administração pública direta	Não	nao	nao		nao			864.616	0	864.616	
410910	Guaporema/PR	2.225	1.284	Administração pública direta	Não	nao	sim	Tx. no IPTU	sim	9.972	8.032	152.400	144.000	8.400	2.965.935
420640	Guaraciaba/SC	10.457	4.905	Administração pública direta	Não	nao	sim	Tx. no IPTU	nao	239.125	93.238	243.008	83.000	160.008	14.386.647
410930	Guaraniáçu/PR	14.381	7.696	Administração pública direta	Não	nao	sim	Tx. no IPTU	nao	200.000	200.000			0	
430950	Guarani das Missões/RS	8.048	4.988	Administração pública direta	Não	nao	sim	Tx. no IPTU	nao	10.000	9.584	198.805	188.370	10.435	11.667.254
410940	Guarapuava/PR	168.349	153.927	Sociedade de economia mista	Não	nao	sim	Tx. no IPTU	nao	2.000.050	2.667.906	3.680.724	3.532.524	148.200	151.207.705
410960	Guaratuba/PR	32.467	29.139	Administração pública direta	Não	nao	sim	Tx. boleto água	sim	3.000.000	2.691.893	3.108.968	3.108.968	0	58.200.000
430955	Harmonia/RS	4.300	2.483	Administração pública direta	Água	nao	nao		nao						
420670	Herval D Oeste/SC	21.331	18.933	Administração pública direta	Não	nao	sim	Tx. no IPTU	nao	612.638	494.313	1.119.222	437.770	681.452	28.418.840
410970	Ibaiti/PR	28.928	23.258	Administração pública direta	Não	nao	sim	Tx. boleto água	sim	299.602	214.002				500.000
430980	Ibiaçá/RS	4.701	2.844	Administração pública direta	Não	nao	nao		nao			163.863	39.000	124.863	9.053.019
420680	Ibicaré/SC	3.357	1.550	Administração pública direta	Não	nao	sim	Tx. no IPTU	nao	8.480	7.013	108.705	29.444	79.261	7.478.598
410980	Ibiporã/PR	48.662	46.337	Autarquia	Água/Esgoto	nao	sim	Tx. boleto água	nao	1.650.000	1.479.068	3.218.722	0	3.218.722	
430990	Ibiraiaras/RS	7.172	3.818	Administração pública direta	Esgoto	nao	sim	Tx. no IPTU	nao	21.743	15.608				10.476.538
420690	Ibirama/SC	17.448	14.914	Administração pública direta	Não	nao	sim	Tx. no IPTU	nao	436.379	340.151	495.924	495.924	0	
431000	Ibirubá/RS	19.364	15.385	Administração pública direta	Esgoto	nao	sim	Tx. no IPTU	nao	47.704	29.686	677.694	93.000	584.694	28.078.770
420700	Içara/SC	59.616	54.631	Autarquia	Água/Esgoto	nao	sim	Tx. boleto água	nao		1.826.788				
431010	Igrejinha/RS	32.036	30.549	Administração pública direta	Não	nao	sim	Tx. no IPTU	sim	613.371	385.498	1.351.484	0	1.351.484	50.123.523
411005	Iguatu/PR	2.233	1.437	Administração pública direta	Não	nao	sim	Tx. no IPTU	nao	2.400	7.523	110.000	104.000	6.000	6.251.724
431020	Ijuí/RS	79.160	71.772	Administração pública direta	Não	nao	sim	Tx. no IPTU	nao	1.675.237	1.190.665	1.529.138	0	1.529.138	155.215.974
411010	Imbituva/PR	28.759	18.079	Administração pública direta	Não	nao	sim	Tx. no IPTU	nao	70.000	73.749	239.644	239.644	0	
420740	Imbuia/SC	5.743	2.531	Administração pública direta	Não	nao	nao		nao			224.307	75.488	148.819	8.901.385
431036	Imigrante/RS	3.026	1.500	Administração pública direta	Água/Esgoto	nao	nao		nao						
431040	Independência/RS	6.566	4.124	Administração pública direta	Água/Esgoto	nao	nao		nao						11.283.192
411040	Indianópolis/PR	4.306	3.152	Administração pública direta	Não	nao	sim	Tx. no IPTU	nao	14.239	28.178	215.740	215.740	0	8.641.874
431043	Ipê/RS	6.059	2.934	Administração pública direta	Não	nao	sim	Tx. no IPTU	nao	15.000	15.230				
420760	Ipira/SC	4.725	2.507	Administração pública direta	Não	sim	sim	Tx. no IPTU	nao	26.235	23.359	175.189	0	175.189	1.800.000
411050	Ipiranga/PR	14.215	4.911	Administração pública direta	Não	nao	sim	Tx. no IPTU	sim	94.470	69.318	245.128			19.205.940
411060	Iporã/PR	14.869	11.689	Administração pública direta	Não	nao	sim	Tx. no IPTU	nao	359.603	245.622	336.898	332.826	4.072	19.590.422
420768	Ipuaçu/SC	6.850	1.388	Administração pública direta	Não	nao	sim	Tx. no IPTU	nao	0	0				169.920
420770	Ipumirim/SC	7.245	3.159	Administração pública direta	Não	nao	nao		nao			213.289			11.148.092
411065	Iracema do Oeste/PR	2.550	1.980	Administração pública direta	Água	nao	nao		sim						
431050	Iraí/RS	7.989	4.408	Administração pública direta	Não	nao	sim	Tx. no IPTU	nao	32.000	30.000	222.000	159.000	63.000	10.671.995

TABELA Ge01a - INFORMAÇÕES GERAIS

ANO DE REFERÊNCIA
2011

Município		População total (IBGE)	População urbana (SNIS)	Natureza jurídica do órgão municipal responsável	Órgão também presta serviço de água/esgoto?	Existência de algum serviço concedido	Cobrança dos serviços			Receitas e despesas com serviços de limpeza urbana					Despesa corrente da prefeitura
							Regulares		Especiais	Receitas		Despesas, segundo o agente executor			
Código	Nome/UF						habitante	habitante				Exis-tência	Forma	Exis-tência	
										R\$/ano	R\$/ano	R\$/ano	R\$/ano	R\$/ano	
REGIÃO SUL		POP_TOT	POP_URB	COD_NAT	Ge201	Ge202	Fn201	Fn202	Fn205	Fn221	Fn222	Fn220	Fn218	Fn219	Fn223
411070	Irati/PR	56.503	45.169	Administração pública direta	Não	nao	sim	Tx. boleto água	nao	595.000	660.965	1.608.108	1.448.692	159.416	63.936.591
411080	Iretama/PR	10.568	6.156	Administração pública direta	Não	nao	sim	Tx. no IPTU	nao	6.988	3.767	180.279	177.579	2.700	16.977.083
420790	Irineópolis/SC	10.503	3.538	Administração pública direta	Não	nao	sim	Tx. em boleto	nao	0	66.498				15.372.038
411090	Itaguaí/PR	4.553	3.624	Administração pública direta	Não	nao	sim	Tx. no IPTU	nao	22.022	16.738	160.369	159.213	1.156	
420810	Itaíópolis/SC	20.395	10.787	Administração pública direta	Não	nao	sim	Tx. no IPTU	nao	31.286	21.958	667.734	12.000	655.734	34.795.172
420820	Itajaí/SC	186.127	176.057	Administração pública direta	Água	sim	sim	Outra	nao	2.000	5.953	16.892.691	0	16.892.691	658.412.987
411110	Itambé/PR	5.981	5.676	Administração pública direta	Não	nao	sim	Tx. no IPTU	nao	95.074	108.607	287.455	282.337	5.118	9.580.693
420830	Itapema/SC	47.327	46.151	Administração pública direta	Não	sim	nao		nao					1.565.261	84.400.387
420845	Itapoá/SC	15.218	14.609	Autarquia	Água	sim	nao		nao						
420850	Ituporanga/SC	22.462	14.973	Administração pública direta	Não	nao	nao		nao				763.614		42.100.000
411155	Ivaté/PR	7.560	5.265	Empresa pública	Não	nao	sim	Tx. no IPTU	nao	260.700	57.593	254.000	250.000	4.000	10.000.000
431075	Ivorá/RS	2.130	696	Administração pública direta	Esgoto	nao	nao		nao			164.000	164.000	0	1.900.000
431080	Ivoti/RS	20.224	18.380	Administração pública direta	Água/Esgoto	nao	sim	Tx. no IPTU	sim	783.185	915.025	783.185	0	783.185	39.281.582
431085	Jaboticaba/RS	4.065	1.475	Administração pública direta	Não	nao	sim	Tx. no IPTU	nao	6.876	6.876	62.915	56.315	6.600	7.882.477
431087	Jacuzinho/RS	2.519	565	Administração pública direta	Água	nao	nao		nao			66.074	2.000	64.074	7.500.000
411190	Jaguapitã/PR	12.325	10.465	Administração pública direta	Água/Esgoto	nao	sim	Tx. no IPTU	sim	118.500	96.500	201.300	196.500	4.800	21.598.341
431110	Jaguari/RS	11.396	6.487	Administração pública direta	Não	nao	sim	Tx. no IPTU	nao	162.366	116.366	303.698	128.220	175.478	
411200	Jaguariaíva/PR	32.747	28.162	Administração pública direta	Não	nao	sim	Tx. em boleto	nao	2.500.000	2.000.000	1.862.617	1.797.080	65.537	
411240	Japurá/PR	8.610	7.673	Administração pública direta	Não	nao	sim	Tx. boleto água	sim	60.000	117.601	171.965	163.400	8.565	12.684.739
420890	Jaraguá do Sul/SC	145.782	135.267	Administração pública direta	Não	nao	sim	Tx. no IPTU	nao	5.443.941	6.201.343	6.229.412	180.000	6.049.412	293.725.447
411250	Jardim Alegre/PR	12.221	7.111	Administração pública direta	Não	nao	sim	Tx. no IPTU	nao	104.500	79.288	218.062	186.862	31.200	15.295.663
420895	Jardinópolis/SC	1.749	791	Administração pública direta	Não	nao	sim	Tx. no IPTU	nao	6.500	7.501	98.980	26.980	72.000	6.486.287
431113	Jari/RS	3.562	611	Administração pública direta	Água	nao	sim	Tx. no IPTU	sim	2.200	1.344				8.387.867
411270	Jataízinho/PR	11.918	11.093	Administração pública direta	Água/Esgoto	nao	sim	Tx. no IPTU	sim	103.700	73.556	564.666	550.356	14.311	16.307.814
411275	Jesuítas/PR	8.938	6.028	Administração pública direta	Água/Esgoto	nao	sim	Tx. boleto água	nao	103.000	155.089				12.033.772
420900	Joaçaba/SC	27.247	25.133	Administração pública direta	Não	nao	sim	Tx. no IPTU	nao	991.200	911.728	969.530	0	969.530	60.732.056
411280	Joaquim Távora/PR	10.819	8.284	Administração pública direta	Não	nao	sim	Tx. no IPTU	nao	183.000	146.928				131.665
431115	Jóia/RS	8.335	2.090	Administração pública direta	Não	nao	sim	Tx. no IPTU	nao	40.000	36.547	238.304	0	238.304	16.898.961
420910	Joinville/SC	520.905	503.277	Administração pública direta	Não	sim	nao		nao			34.647.878	0	34.647.878	
420915	José Boiteux/SC	4.731	1.614	Administração pública direta	Não	nao	sim	Tx. no IPTU	nao	40.000	40.000	92.000	82.000	10.000	7.027.122
411295	Juranda/PR	7.604	5.811	Administração pública direta	Não	nao	nao		nao						
411300	Jussara/PR	6.634	5.946	Administração pública direta	Não	nao	sim	Tx. no IPTU	sim	39.242	53.091	198.782	190.332	8.450	10.658.188
411310	Kaloré/PR	4.465	3.189	Administração pública direta	Não	nao	nao		nao						

TABELA Ge01a - INFORMAÇÕES GERAIS

ANO DE
REFERÊNCIA
2011

Município		População total (IBGE)	População urbana (SNIS)	Natureza jurídica do órgão municipal responsável	Órgão também presta serviço de água/esgoto?	Existência de algum serviço concedido	Cobrança dos serviços			Receitas e despesas com serviços de limpeza urbana					Despesa corrente da prefeitura
Código	Nome/UF	habitante	habitante				Regulares		Especiais	Receitas		Despesas, segundo o agente executor			
							Exis-tência	Forma	Exis-tência	Orçada	Arrecadada	Total	Público	Privado	
										R\$/ano	R\$/ano	R\$/ano	R\$/ano	R\$/ano	
REGIÃO SUL		POP_TOT	POP_URB	COD_NAT	Ge201	Ge202	Fn201	Fn202	Fn205	Fn221	Fn222	Fn220	Fn218	Fn219	Fn223
420930	Lages/SC	156.665	153.876	Administração pública direta	Não	nao	sim	Tx. no IPTU	nao	2.540.000	2.553.362	5.292.530	711.250	4.581.280	297.962.682
431127	Lagoa dos Três Cantos/RS	1.596	806	Administração pública direta	Água/Esgoto	nao	sim	Tx. no IPTU	nao	22.000	19.203				0
431125	Lagoão/RS	6.240	1.670	Administração pública direta	Não	nao	nao		nao			132.048			11.452.928
420940	Laguna/SC	51.869	40.897	Administração pública direta	Não	nao	sim	Tx. no IPTU	nao	1.646.283	1.093.948				2.283.559
411320	Lapa/PR	45.137	27.346	Administração pública direta	Não	nao	nao		nao			1.621.715	423.540	1.198.175	55.936.259
411330	Laranjeiras do Sul/PR	30.835	25.078	Empresa pública	Não	nao	sim	Tx. no IPTU	nao	110.500	76.500	1.202.000	682.000	520.000	28.500.000
420950	Laurentino/SC	6.077	4.427	Administração pública direta	Não	nao	sim	Tx. no IPTU	nao	88.000	63.943				10.432.902
420960	Lauro Muller/SC	14.426	11.152	Administração pública direta	Não	nao	sim	Tx. no IPTU	nao						
431150	Lavras do Sul/RS	7.646	4.738	Administração pública direta	Não	nao	sim	Tx. no IPTU	sim	100.000	102.058		196.359		17.359.164
420970	Lebon Régis/SC	11.850	7.530	Administração pública direta	Não	nao	sim	Tx. no IPTU	nao	251.878	43.546	249.100	113.100	136.000	
411340	Leópolis/PR	4.123	2.388	Empresa pública	Esgoto	nao	sim	Tx. no IPTU	nao	5.890	5.890				8.656.829
411342	Lidianópolis/PR	3.911	2.014	Administração pública direta	Não	nao	sim	Tx. no IPTU	nao	20.000	26.015	200.004	191.434	8.570	7.465.016
411345	Lindoeste/PR	5.295	2.355	Administração pública direta	Não	nao	sim	Tx. em boleto	nao	70.000	24.964	200.400			9.008.419
420985	Lindóia do Sul/SC	4.632	1.926	Administração pública direta	Não	nao	sim	Tx. no IPTU	nao	50.000	44.000	182.880	15.000	167.880	10.000.000
431162	Lindolfo Collor/RS	5.290	4.339	Administração pública direta	Água/Esgoto	nao	sim	Tx. no IPTU	nao	120.000	100.829	171.699	0	171.699	9.089.737
431164	Linha Nova/RS	1.629	417	Administração pública direta	Água/Esgoto	nao	sim	Tx. no IPTU	nao	11.000	11.115	105.900	3.000	102.900	8.651.810
411350	Loanda/PR	21.328	19.389	Administração pública direta	Não	nao	sim	Tx. no IPTU	nao						
411370	Londrina/PR	511.279	497.979	Sociedade de economia mista	Não	nao	sim	Tx. no IPTU	sim	10.734.089	10.734.089	30.966.962	0	30.966.962	345.000.000
411375	Lunardelli/PR	5.122	3.568	Administração pública direta	Não	nao	sim	Tx. no IPTU	nao	3.180	17.005	293.984	288.344	5.640	8.787.762
411380	Lupionópolis/PR	4.613	4.098	Administração pública direta	Não	nao	sim	Tx. no IPTU	nao	17.800	17.184	259.698	254.510	5.188	10.940.438
421003	Luzerna/SC	5.603	4.261	Administração pública direta	Não	nao	sim	Tx. no IPTU	nao	164.360	173.248	657.360	397.680	259.680	10.462.357
431171	Maçambará/RS	4.716	1.304	Administração pública direta	Água/Esgoto	nao	nao		nao						
431170	Machadinho/RS	5.494	3.375	Administração pública direta	Não	nao	nao		nao			177.566	0	177.566	9.944.503
421010	Mafra/SC	53.141	41.497	Autarquia	Não	nao	nao		nao						81.720.664
421030	Major Vieira/SC	7.523	2.978	Administração pública direta	Não	nao	sim	Tx. no IPTU	nao	0	40.000				
411400	Mamboré/PR	13.870	8.925	Empresa pública	Não	nao	sim	Tx. no IPTU	nao	96.871	80.325	249.350	233.574	15.775	22.321.293
431173	Mampituba/RS	2.996	567	Administração pública direta	Água	nao	nao		nao			47.500	35.000	12.500	8.100.000
411410	Mandaguaçu/PR	20.008	17.787	Administração pública direta	Não	nao	sim	Tx. no IPTU	sim	0	78.352		311.000		
411435	Manfrinópolis/PR	3.076	641	Administração pública direta	Não	nao	nao		nao						
431175	Manoel Viana/RS	7.078	5.367	Administração pública direta	Não	nao	nao		nao			280.548	111.960	168.588	
431177	Maquiné/RS	6.875	2.055	Administração pública direta	Água	nao	sim	Tx. no IPTU	nao	40.000	28.518	329.713	51.060	278.653	10.821.625
421040	Maracajá/SC	6.471	4.301	Administração pública direta	Não	nao	sim	Tx. no IPTU	nao	136.496	58.501	80.400	76.800	3.600	13.437.667
431190	Marcelino Ramos/RS	5.060	2.683	Administração pública direta	Não	nao	nao		nao						272.597

TABELA Ge01a - INFORMAÇÕES GERAIS

ANO DE REFERÊNCIA
2011

Município		População total (IBGE)	População urbana (SNIS)	Natureza jurídica do órgão municipal responsável	Órgão também presta serviço de água/esgoto?	Existência de algum serviço concedido	Cobrança dos serviços			Receitas e despesas com serviços de limpeza urbana					Despesa corrente da prefeitura
							Regulares		Especiais	Receitas		Despesas, segundo o agente executor			
Código	Nome/UF	habitante	habitante				Exis-tência	Forma	Exis-tência	Orçada	Arrecadada	Total	Público	Privado	
										R\$/ano	R\$/ano	R\$/ano	R\$/ano	R\$/ano	
REGIÃO SUL		POP_TOT	POP_URB	COD_NAT	Ge201	Ge202	Fn201	Fn202	Fn205	Fn221	Fn222	Fn220	Fn218	Fn219	Fn223
411460	Marechal Cândido Rondon/PR	47.266	39.521	Sociedade de economia mista	Água	nao	sim	Tx. no IPTU	nao	2.546.000	2.447.560	3.367.402	0	3.367.402	65.110.273
421055	Marema/SC	2.169	748	Administração pública direta	Não	nao	sim	Tx. no IPTU	nao	4.200	3.348	143.850	70.650	73.200	8.048.218
411470	Maria Helena/PR	5.924	3.973	Administração pública direta	Não	nao	sim	Tx. no IPTU	nao	19.279	11.178	65.216			9.671.603
431200	Mariano Moro/RS	2.190	1.143	Administração pública direta	Não	nao	nao		nao			143.292	69.411	73.881	
411500	Marilena/PR	6.866	4.990	Administração pública direta	Não	nao	sim	Tx. no IPTU	nao	58.084	55.000				
411510	Mariluz/PR	10.219	8.463	Empresa pública	Água/Esgoto	nao	sim	Tx. no IPTU	nao	103.785	178.058	224.400	224.400	0	12.354.954
411520	Maringá/PR	362.329	355.811	Administração pública direta	Não	nao	sim	Tx. no IPTU	sim	12.951.495	13.233.140	22.105.525	21.976.645	128.880	629.753.009
411530	Mariópolis/PR	6.288	4.483	Administração pública direta	Não	nao	sim	Tx. no IPTU	nao	54.248	47.620	304.982			11.029.926
411535	Maripá/PR	5.669	3.253	Administração pública direta	Não	nao	sim	Tx. boleto água	nao	183.500	182.164	419.174	130.000	289.174	15.952.465
431205	Marques de Souza/RS	4.055	1.540	Administração pública direta	Não	nao	sim	Tx. no IPTU	nao	0	71.219				83.634
411545	Marquinho/PR	4.929	519	Administração pública direta	Não	nao	sim	Tx. no IPTU	nao	5.465	3.710	177.700	50.000	127.700	10.301.588
411560	Matelândia/PR	16.212	11.710	Administração pública direta	Não	nao	sim	Tx. boleto água	nao	201.260	242.570	568.404	560.424	7.980	3.233.597
431215	Mato Leitão/RS	3.916	1.642	Administração pública direta	Esgoto	nao	sim	Tx. no IPTU	nao	12.000	13.856	176.507			9.701.492
431217	Mato Queimado/RS	1.782	474	Administração pública direta	Água/Esgoto	nao	sim	Tx. no IPTU	nao	4.477	3.798	72.343	0	72.343	
411573	Mato Rico/PR	3.766	944	Administração pública direta	Não	nao	nao		nao						
431220	Maximiliano de Almeida/RS	4.855	2.940	Administração pública direta	Não	nao	nao		nao						
411585	Mercedes/PR	5.080	2.455	Administração pública direta	Água	nao	nao		nao						12.707.005
431225	Minas do Leão/RS	7.655	7.363	Administração pública direta	Não	nao	nao		nao			173.483	12.000	161.483	7.000.000
411590	Mirador/PR	2.314	1.570	Administração pública direta	Não	nao	sim	Tx. no IPTU	nao	7.582	4.450	182.344	154.408	27.936	8.581.473
411600	Miraselva/PR	1.855	1.425	Administração pública direta	Não	nao	sim	Tx. no IPTU	nao	8.080	4.332	113.400	108.000	5.400	6.760.888
421085	Mirim Doce/SC	2.495	1.193	Administração pública direta	Não	nao	sim	Tx. no IPTU	nao						
411605	Missal/PR	10.478	5.422	Administração pública direta	Água	nao	sim	Tx. no IPTU	nao	28.301	50.967	368.602	361.462	7.140	3.835.699
431235	Montauri/RS	1.532	640	Administração pública direta	Água	nao	nao		nao			90.260	0	90.260	
431238	Monte Belo do Sul/RS	2.653	765	Administração pública direta	Água/Esgoto	nao	sim	Tx. no IPTU	nao	55.000	56.962				7.711.732
421110	Monte Castelo/SC	8.346	4.849	Administração pública direta	Não	nao	sim	Tx. no IPTU	nao	12.445	9.322	182.383	90.315	92.068	12.325.526
431240	Montenegro/RS	59.812	53.987	Administração pública direta	Não	nao	sim	Tx. no IPTU	nao	2.200.000	1.842.072	2.423.869	0	2.423.869	80.079.016
411610	Moreira Sales/PR	12.546	9.886	Administração pública direta	Não	nao	sim	Tx. boleto água	sim	150.000	129.605	436.753	411.617	25.136	14.811.901
431244	Morrinhos do Sul/RS	3.156	1.289	Administração pública direta	Água/Esgoto	nao	sim	Tx. no IPTU	nao	23.800	19.500	104.400	0	104.400	7.850.000
431245	Morro Redondo/RS	6.245	2.656	Administração pública direta	Esgoto	nao	nao		nao						
431250	Mostardas/RS	12.160	8.167	Administração pública direta	Esgoto	nao	sim	Tx. no IPTU	nao	160.000	154.029	612.509	409.659	202.850	19.812.669
431260	Muçum/RS	4.796	4.048	Administração pública direta	Não	nao	sim	Tx. no IPTU	nao	140.000	146.000	548.200	0	548.200	9.997.005
431261	Muitos Capões/RS	2.998	973	Administração pública direta	Não	nao	nao		sim						10.483.908
431262	Muliterno/RS	1.817	509	Administração pública direta	Água/Esgoto	nao	sim	Tx. no IPTU	nao	2.560	2.560	38.280	36.000	2.280	

TABELA Ge01a - INFORMAÇÕES GERAIS

ANO DE
REFERÊNCIA
2011

Município		População total (IBGE)	População urbana (SNIS)	Natureza jurídica do órgão municipal responsável	Órgão também presta serviço de água/esgoto?	Existência de algum serviço concedido	Cobrança dos serviços			Receitas e despesas com serviços de limpeza urbana					Despesa corrente da prefeitura
							Regulares		Especiais	Receitas		Despesas, segundo o agente executor			
Código	Nome/UF	habitante	habitante				Exis-tência	Forma	Exis-tência	Orçada	Arrecadada	Total	Público	Privado	
										R\$/ano	R\$/ano	R\$/ano	R\$/ano	R\$/ano	
REGIÃO SUL		POP_TOT	POP_URB	COD_NAT	Ge201	Ge202	Fn201	Fn202	Fn205	Fn221	Fn222	Fn220	Fn218	Fn219	Fn223
421130	Navegantes/SC	62.187	58.948	Administração pública direta	Água/Esgoto	sim	nao		nao						
431267	Nicolau Vergueiro/RS	1.715	634	Administração pública direta	Água	nao	sim	Tx. no IPTU	nao	5.000	1.302	65.512	0	65.512	6.791.317
431275	Nova Alvorada/RS	3.215	1.346	Administração pública direta	Água/Esgoto	nao	sim	Tx. no IPTU	nao	38.000	17.587	70.276	70.276	0	
411670	Nova Aurora/PR	11.730	8.936	Administração pública direta	Não	nao	sim	Tx. no IPTU	sim	150.000	94.709	550.380	543.000	7.380	15.874.308
431290	Nova Bassano/RS	8.918	5.563	Administração pública direta	Não	nao	sim	Tx. no IPTU	nao	200.000	72.890	342.962	28.800	314.162	6.914.278
431295	Nova Boa Vista/RS	1.940	572	Administração pública direta	Água	nao	sim	Tx. no IPTU	nao	40.000	40.000				0
431300	Nova Brésia/RS	3.191	1.514	Administração pública direta	Não	nao	nao		nao			121.092	58.500	62.592	10.186.318
431301	Nova Candelária/RS	2.741	706	Administração pública direta	Água	nao	sim	Tx. no IPTU	nao	6.692	4.984	83.015	32.000	51.015	7.225.510
411695	Nova Esperança do Sudoeste/PR	5.086	1.740	Administração pública direta	Não	nao	sim	Tx. no IPTU	nao	37.432	16.155	296.832	79.516	217.316	9.301.103
411700	Nova Fátima/PR	8.135	6.599	Administração pública direta	Não	nao	nao		nao						9.863.894
431306	Nova Hartz/RS	18.598	15.479	Administração pública direta	Não	nao	sim	Tx. no IPTU	nao			462.338	451.492	10.846	31.000.000
411705	Nova Laranjeiras/PR	11.206	2.365	Administração pública direta	Não	sim	sim	Tx. no IPTU	sim	7.028	7.028			31.150	160.000
411710	Nova Londrina/PR	13.060	12.008	Administração pública direta	Não	nao	sim	Tx. no IPTU	nao	72.036	32.422	462.544	458.503	4.041	16.610.194
411720	Nova Olímpia/PR	5.521	4.700	Administração pública direta	Não	nao	sim	Tx. no IPTU	nao	140.250	145.653	374.130	368.000	6.130	9.904.849
431310	Nova Palma/RS	6.345	3.084	Administração pública direta	Não	nao	sim	Tx. no IPTU	nao	73.600	49.333	277.840	94.896	182.944	13.175.837
431320	Nova Petrópolis/RS	19.211	14.257	Administração pública direta	Não	nao	sim	Outra	nao	650.000	609.454	558.711	33.939	524.772	6.229.164
431330	Nova Prata/RS	23.175	18.941	Administração pública direta	Não	sim	sim	Tx. no IPTU	nao	580.000	580.000	1.200.000	361.209	838.791	30.682.740
411725	Nova Prata do Iguaçu/PR	10.376	6.066	Administração pública direta	Não	nao	sim	Tx. no IPTU	nao	45.000	26.409	326.400	0	326.400	2.000.000
431333	Nova Ramada/RS	2.416	664	Administração pública direta	Não	nao	sim	Tx. no IPTU	nao	8.000	9.066	70.791	0	70.791	7.075.249
431335	Nova Roma do Sul/RS	3.367	1.596	Administração pública direta	Não	nao	sim	Tx. no IPTU	nao	18.000	12.600	184.600	48.000	136.600	
411721	Nova Santa Bárbara/PR	3.931	3.298	Administração pública direta	Não	nao	nao		nao			264.200	257.000	7.200	5.391.996
431337	Nova Santa Rita/RS	23.251	19.934	Administração pública direta	Água/Esgoto	nao	sim	Tx. no IPTU	nao	111.825	148.265	634.738	0	634.738	22.504.946
411722	Nova Santa Rosa/PR	7.665	5.342	Empresa pública	Não	nao	sim	Tx. no IPTU	nao	226.772	229.849	570.985	570.985	0	13.263.816
411727	Nova Tebas/PR	7.239	2.829	Administração pública direta	Não	nao	nao		nao			86.868	86.868	0	10.430.326
421150	Nova Trento/SC	12.370	9.264	Administração pública direta	Não	nao	sim	Tx. no IPTU	nao	74	74				
431339	Novo Cabrais/RS	3.878	548	Administração pública direta	Água/Esgoto	nao	sim	Tx. no IPTU	sim	7.100	8.093	161.000	58.000	103.000	
431340	Novo Hamburgo/RS	239.151	235.005	Administração pública direta	Não	sim	sim	Tx. no IPTU	nao	8.080.000	7.416.678				
411729	Novo Itacolomi/PR	2.825	1.587	Administração pública direta	Não	nao	sim	Tx. no IPTU	nao	3.529	6.140	85.190	81.900	3.290	
431344	Novo Tiradentes/RS	2.267	651	Autarquia	Não	nao	sim	Tx. no IPTU	nao	8.856	6.577	39.155	10.408	28.747	8.684.679
431346	Novo Xingu/RS	1.751	552	Administração pública direta	Não	nao	nao		nao			121.017	36.000	85.017	7.043.261
421170	Orleans/SC	21.498	16.163	Administração pública direta	Não	nao	sim	Tx. no IPTU	nao	238.600	213.096	303.443	303.443	0	20.904.361
431350	Osório/RS	41.273	38.257	Administração pública direta	Não	nao	nao		nao			2.343.540	470.400	1.873.140	149.154.780
411740	Ourizona/PR	3.379	3.043	Administração pública direta	Não	nao	sim	Tx. no IPTU	nao	24.495	19.573	336.877	333.033	3.844	8.816.364

TABELA Ge01a - INFORMAÇÕES GERAIS

ANO DE REFERÊNCIA
2011

Município		População total (IBGE)	População urbana (SNIS)	Natureza jurídica do órgão municipal responsável	Órgão também presta serviço de água/esgoto?	Existência de algum serviço concedido	Cobrança dos serviços			Receitas e despesas com serviços de limpeza urbana					Despesa corrente da prefeitura
Código	Nome/UF	habitante	habitante				Regulares		Especiais	Receitas		Despesas, segundo o agente executor			
							Exis-tência	Forma	Exis-tência	Orçada	Arrecadada	Total	Público	Privado	
		POP_TOT	POP_URB	COD_NAT	Ge201	Ge202	Fn201	Fn202	Fn205	Fn221	Fn222	Fn220	Fn218	Fn219	Fn223
411745	Ouro Verde do Oeste/PR	5.709	4.051	Administração pública direta	Não	nao	sim	Tx. no IPTU	nao	70.000	86.532	408.563	408.563	0	10.883.033
421187	Paial/SC	1.741	332	Administração pública direta	Água	nao	sim	Tx. no IPTU	nao	0	3.894	109.180	77.100	32.080	5.862.242
431360	Paim Filho/RS	4.198	2.229	Administração pública direta	Água	nao	nao		nao						
421190	Palhoça/SC	139.990	137.928	Autarquia	Água/Esgoto	nao	sim	Tx. boleto água	nao	6.733.183	8.740.382				
431365	Palmares do Sul/RS	10.978	9.811	Administração pública direta	Água	nao	sim	Tx. no IPTU	sim	224.000	224.000	1.027.074	170.000	857.074	19.404.500
411770	Palmeira/PR	32.232	19.441	Administração pública direta	Não	sim	sim	Tx. no IPTU	nao	431.006	0	565.360	475.792	89.568	
431370	Palmeira das Missões/RS	34.170	29.694	Administração pública direta	Não	nao	sim	Tx. no IPTU	nao	50.000	50.453	800.756	0	800.756	42.641.443
421210	Palmitos/SC	16.019	9.870	Administração pública direta	Não	nao	sim	Tx. no IPTU	nao	337.100	276.217	872.769			
411790	Palotina/PR	28.907	24.838	Administração pública direta	Não	nao	sim	Tx. boleto água	nao	1.000.000	985.810		420.098		985.810
431390	Panambi/RS	38.477	34.943	Administração pública direta	Não	nao	sim	Tx. no IPTU	nao	297.675	282.814	1.598.700	1.553.700	45.000	62.923.771
411800	Paraíso do Norte/PR	11.929	11.247	Administração pública direta	Não	nao	sim	Tx. no IPTU	nao	267.541	279.545	665.155	620.755	44.400	3.325.850
431402	Paraíso do Sul/RS	7.346	2.856	Administração pública direta	Água	nao	sim	Tx. no IPTU	sim	58.000	58.085	106.491	33.016	73.475	10.297.147
411810	Paranacity/PR	10.338	9.550	Administração pública direta	Não	nao	nao		nao			125.000	125.000	0	1.344.503
411820	Paranaguá/PR	141.477	136.358	Administração pública direta	Água/Esgoto	nao	sim	Tx. no IPTU	sim	1.377.000	2.012.882				276.601.328
411840	Paranavaí/PR	82.039	78.156	Administração pública direta	Não	nao	sim	Tx. no IPTU	nao	4.190.000	2.619.897	4.554.272	214.321	4.339.951	79.712.268
431403	Pareci Novo/RS	3.532	987	Administração pública direta	Água	sim	nao		nao			188.735	55.980	132.755	9.805.260
431405	Parobé/RS	52.019	49.121	Administração pública direta	Não	nao	sim	Tx. no IPTU	nao	100.001	21.166	2.161.551	483.600	1.677.951	60.191.071
431407	Passo do Sobrado/RS	6.046	1.437	Administração pública direta	Água	nao	sim	Tx. boleto água	nao	80.000	80.886	159.126	72.709	86.417	10.912.403
431410	Passo Fundo/RS	186.083	181.345	Empresa pública	Não	nao	sim	Outra	nao	3.280.300	4.838.213				201.654.034
411860	Paula Freitas/PR	5.463	2.763	Administração pública direta	Não	nao	nao		nao			57.118	55.570	1.548	11.391.795
431413	Paulo Bento/RS	2.201	595	Administração pública direta	Água	nao	sim	Tx. no IPTU	nao	7.940	7.397				
411870	Paulo Frontin/PR	6.940	2.181	Administração pública direta	Não	nao	sim	Tx. no IPTU	nao	16.000	10.474	123.092	116.867	6.225	9.510.416
411880	Peabiru/PR	13.635	11.018	Administração pública direta	Água/Esgoto	nao	sim	Tx. no IPTU	nao	113.877	67.809				
431417	Pedras Altas/RS	2.188	760	Empresa pública	Não	nao	sim	Tx. no IPTU	nao	2.500	2.688	125.087	122.707	2.380	983.392.570
431440	Pelotas/RS	328.865	306.743	Administração pública direta	Água/Esgoto	nao	nao		nao			10.109.219	392.635	9.716.584	
421260	Peritiba/SC	2.970	1.472	Administração pública direta	Não	nao	nao		nao			165.501	111.821	53.680	1.680.813
411890	Pérola/PR	10.280	8.127	Administração pública direta	Não	nao	sim	Tx. no IPTU	sim	129.384	123.251	300.095	294.944	5.151	2.503.185
411900	Pérola D Oeste/PR	6.716	3.166	Administração pública direta	Não	nao	sim	Tx. boleto água	nao	165.799	63.000	196.988	0	196.988	12.342.962
421270	Petrolândia/SC	6.110	2.217	Administração pública direta	Não	nao	sim	Tx. no IPTU	nao	19.858	14.216				
411910	Piên/PR	11.347	4.568	Administração pública direta	Não	nao	sim	Tx. boleto água	nao	30.000	25.500	527.160	60.000	467.160	
411915	Pinhais/PR	118.334	118.334	Administração pública direta	Não	nao	sim	Tx. no IPTU	nao	3.677.443	4.945.954	5.902.897	340.465	5.562.432	153.728.122
411920	Pinhalão/PR	6.215	3.924	Administração pública direta	Não	nao	sim	Tx. boleto água	nao	81.670	96.547	230.769	83.577	147.192	8.911.119
431446	Pinhal da Serra/RS	2.110	474	Empresa pública	Não	nao	sim	Tx. no IPTU	nao	3.816	7.730	45.750	41.808	3.941	12.407.292

TABELA Ge01a - INFORMAÇÕES GERAIS

ANO DE
REFERÊNCIA
2011

Município		População total (IBGE)	População urbana (SNIS)	Natureza jurídica do órgão municipal responsável	Órgão também presta serviço de água/esgoto?	Existência de algum serviço concedido	Cobrança dos serviços			Receitas e despesas com serviços de limpeza urbana					Despesa corrente da prefeitura
							Regulares		Especiais	Receitas		Despesas, segundo o agente executor			
Código	Nome/UF	habitante	habitante				Exis-tência	Forma	Exis-tência	Orçada	Arrecadada	Total	Público	Privado	
										R\$/ano	R\$/ano	R\$/ano	R\$/ano	R\$/ano	
REGIÃO SUL		POP_TOT	POP_URB	COD_NAT	Ge201	Ge202	Fn201	Fn202	Fn205	Fn221	Fn222	Fn220	Fn218	Fn219	Fn223
411925	Pinhal de São Bento/PR	2.630	1.168	Administração pública direta	Água	nao	sim	Tx. no IPTU	nao	60.000	0	66.000			
411930	Pinhão/PR	30.347	15.387	Administração pública direta	Não	nao	nao		nao			794.827	420.000	374.827	43.433.525
431449	Pinheirinho do Vale/RS	4.522	920	Autarquia	Não	nao	nao		nao						11.397.508
431450	Pinheiro Machado/RS	12.710	9.730	Administração pública direta	Esgoto	nao	sim	Tx. no IPTU	nao	45.000	36.400				21.956.950
421300	Pinheiro Preto/SC	3.180	1.718	Administração pública direta	Esgoto	nao	sim	Tx. no IPTU	sim	16.481	14.597	86.672	81.062	5.610	9.450.524
411940	Pirai do Sul/PR	23.561	16.196	Administração pública direta	Não	nao	sim	Tx. no IPTU	sim	170.000	114.508	779.954	225.704	554.250	33.220.688
431455	Pirapó/RS	2.712	764	Autarquia	Água	nao	sim	Tx. no IPTU	sim	8.970	8.694	118.458	48.470	69.988	6.882.304
421310	Piratuba/SC	4.708	2.808	Administração pública direta	Não	nao	nao		nao						
411960	Pitanga/PR	32.391	20.434	Administração pública direta	Não	nao	sim	Tx. boleto água	nao	320.019	320.556	1.313.920	943.920	370.000	36.882.758
411980	Planalto/PR	13.619	6.052	Empresa pública	Não	nao	sim	Tx. no IPTU	nao	50.000	55.000	353.766			20.534.751
431470	Planalto/RS	10.465	5.899	Administração pública direta	Não	nao	sim	Tx. no IPTU	nao	71.103	41.103	186.000	0	186.000	
431475	Poço das Antas/RS	2.020	862	Administração pública direta	Água	nao	sim	Tx. no IPTU	nao	10.000	10.385	138.560	24.000	114.560	5.334.664
421320	Pomerode/SC	28.192	24.195	Autarquia	Água/Esgoto	nao	sim	Tx. no IPTU	nao	360.000	360.000	858.574	858.574	0	
411990	Ponta Grossa/PR	314.518	307.576	Administração pública direta	Não	sim	sim	Tx. no IPTU	nao	11.915.344	10.515.198	18.816.941	15.772.541	3.044.400	360.988.791
431477	Pontão/RS	3.854	1.558	Administração pública direta	Água	nao	nao		nao			159.607	16.320	143.287	12.925.253
421335	Ponte Alta do Norte/SC	3.310	3.013	Administração pública direta	Não	sim	sim	Tx. no IPTU	nao	35.682	27.111				35.398
431478	Ponte Preta/RS	1.729	506	Administração pública direta	Água/Esgoto	nao	sim	Tx. no IPTU	nao	9.817	8.691	62.614	62.614	0	7.727.100
421340	Ponte Serrada/SC	11.068	7.650	Administração pública direta	Água	nao	sim	Tx. em boleto	sim	105.205	101.842	311.000	35.000	276.000	12.526.880
412000	Porecatu/PR	14.060	11.338	Administração pública direta	Não	nao	sim	Tx. no IPTU	nao	123.000	0				
431480	Portão/RS	31.401	25.669	Administração pública direta	Não	nao	sim	Tx. no IPTU	nao	300.000	316.095	884.312			37.686.495
431490	Porto Alegre/RS	1.413.094	1.413.094	Autarquia	Não	nao	sim	Tx. no IPTU	sim	92.000.524	94.918.766	183.727.559	88.399.782	95.327.777	3.375.740.595
412015	Porto Barreiro/PR	3.622	683	Administração pública direta	Não	nao	nao		nao						
431505	Porto Mauá/RS	2.523	947	Administração pública direta	Água	nao	sim	Tx. no IPTU	sim	11.770	0	133.521	48.722	84.799	
412020	Porto Rico/PR	2.529	1.763	Administração pública direta	Não	nao	sim	Tx. no IPTU	nao	0	0	160.343	160.343	0	7.684.055
421360	Porto União/SC	33.619	28.372	Administração pública direta	Não	nao	sim	Tx. boleto água	nao	900.000	883.998	2.243.772	1.360.000	883.772	39.402.791
431507	Porto Vera Cruz/RS	1.806	429	Administração pública direta	Água/Esgoto	nao	sim	Tx. no IPTU	nao	2.976	4.600				
431510	Porto Xavier/RS	10.510	5.186	Administração pública direta	Não	nao	sim	Tx. no IPTU	nao	84.900	50.541				16.267.480
421370	Pouso Redondo/SC	15.011	9.146	Administração pública direta	Não	nao	sim	Tx. em boleto	nao	519.339	359.662				
421380	Praia Grande/SC	7.266	4.296	Administração pública direta	Não	nao	sim	Tx. no IPTU	nao	17.000	11.328	273.290	44.120	229.170	10.350.212
412035	Pranchita/PR	5.580	3.574	Administração pública direta	Não	sim	sim	Tx. boleto água	nao	100.000	118.798	124.800	0	124.800	10.313.569
421390	Presidente Castello Branco/SC	1.711	549	Administração pública direta	Não	nao	sim	Tx. no IPTU	nao	9.257	6.812	64.016	61.300	2.716	
421400	Presidente Getúlio/SC	15.084	10.674	Administração pública direta	Não	nao	sim	Tx. no IPTU	nao	168.540	271.634	420.890	90.000	330.890	24.305.232
431514	Presidente Lucena/RS	2.516	1.530	Administração pública direta	Água/Esgoto	nao	nao		nao			155.068	33.588	121.480	7.776.721

TABELA Ge01a - INFORMAÇÕES GERAIS

ANO DE REFERÊNCIA
2011

Município		População total (IBGE)	População urbana (SNIS)	Natureza jurídica do órgão municipal responsável	Órgão também presta serviço de água/esgoto?	Existência de algum serviço concedido	Cobrança dos serviços			Receitas e despesas com serviços de limpeza urbana					Despesa corrente da prefeitura
							Regulares		Especiais	Receitas		Despesas, segundo o agente executor			
Código	Nome/UF	habitante	habitante				Exis-tência	Forma	Exis-tência	Orçada	Arrecadada	Total	Público	Privado	
										R\$/ano	R\$/ano	R\$/ano	R\$/ano	R\$/ano	
REGIÃO SUL		POP_TOT	POP_URB	COD_NAT	Ge201	Ge202	Fn201	Fn202	Fn205	Fn221	Fn222	Fn220	Fn218	Fn219	Fn223
412050	Primeiro de Maio/PR	10.840	10.090	Administração pública direta	Não	nao	sim	Tx. no IPTU	nao	0	114.511	236.382			15.489.823
421415	Princesa/SC	2.770	1.008	Administração pública direta	Esgoto	nao	sim	Tx. no IPTU	nao	3.638	2.237	65.227	0	65.227	7.928.487
412060	Prudentópolis/PR	48.933	22.528	Administração pública direta	Não	nao	sim	Tx. boleto água	nao	712.124	807.320	1.084.020	223.920	860.100	
412080	Quatro Barras/PR	20.135	18.198	Administração pública direta	Não	nao	sim	Tx. boleto água	nao	496.069	746.808				26.965.449
431531	Quatro Irmãos/RS	1.777	917	Administração pública direta	Água	nao	nao		nao			64.972	28.372	36.600	6.877.586
412085	Quatro Pontes/PR	3.816	2.445	Administração pública direta	Água	nao	sim	Tx. no IPTU	nao	90.000	55.000	354.584	90.000	264.584	9.326.013
412090	Quedas do Iguaçu/PR	30.854	21.158	Administração pública direta	Não	nao	sim	Tx. no IPTU	nao	60.000	73.630	1.241.482	325.717	915.764	37.668.286
412100	Querência do Norte/PR	11.752	7.637	Administração pública direta	Não	nao	sim	Tx. no IPTU	nao	59.400	41.415				13.420.211
431532	Quevedos/RS	2.712	853	Administração pública direta	Água	nao	sim	Tx. no IPTU	nao	2.000	3.780	65.340	59.400	5.940	8.383.000
421420	Quilombo/SC	10.211	5.725	Administração pública direta	Água/Esgoto	nao	nao		nao						
412125	Ramilândia/PR	4.155	2.053	Administração pública direta	Água/Esgoto	nao	nao		nao						
412130	Rancho Alegre/PR	3.937	3.454	Administração pública direta	Não	nao	sim	Tx. no IPTU	nao	0	7.000	271.300	227.700	43.600	7.955.544
412140	Realeza/PR	16.363	11.814	Administração pública direta	Não	nao	nao		nao			483.078	471.572	11.506	26.658.725
431545	Relvado/RS	2.145	731	Administração pública direta	Água	nao	sim	Tx. no IPTU	nao	15.000	12.811	48.811	48.811	0	6.977.499
412160	Renascença/PR	6.801	3.479	Administração pública direta	Não	nao	sim	Tx. no IPTU	nao	60.000	60.000	185.500	70.000	115.500	12.000.000
412175	Reserva do Iguaçu/PR	7.356	3.931	Administração pública direta	Não	nao	sim	Tx. no IPTU	sim	11.000	10.000				15.368.160
412180	Ribeirão Claro/PR	10.661	7.074	Administração pública direta	Água/Esgoto	nao	sim	Tx. no IPTU	sim	329.929	251.385	732.831	726.831	6.000	18.619.382
412200	Rio Azul/PR	14.176	5.042	Administração pública direta	Não	nao	sim	Tx. no IPTU	sim	101.883	85.222			42.700	18.187.079
421440	Rio das Antas/SC	6.145	2.741	Administração pública direta	Não	nao	sim	Tx. no IPTU	nao	15.525	15.293	182.103	84.549	97.554	9.681.070
421470	Rio dos Cedros/SC	10.388	5.162	Administração pública direta	Não	nao	sim	Tx. no IPTU	sim	127.000	125.000	205.992	145.290	60.702	14.404.782
421480	Rio do Sul/SC	61.931	57.465	Administração pública direta	Não	nao	sim	Tx. no IPTU	nao	2.100.000	2.145.054	2.716.359	331.186	2.385.173	121.945.431
421490	Rio Fortuna/SC	4.456	1.526	Administração pública direta	Não	nao	sim	Tx. no IPTU	sim	26.167	19.400	135.450	33.710	101.740	11.071.275
431560	Rio Grande/RS	198.049	190.218	Administração pública direta	Não	sim	sim	Tx. no IPTU	nao	4.024.438	3.760.985	16.838.409	551.336	16.287.073	116.391.444
421500	Rio Negrinho/SC	40.011	36.499	Administração pública direta	Não	nao	sim	Tx. boleto água	nao	930.000	803.142	1.579.103	0	1.579.103	47.734.284
412230	Rio Negro/PR	31.471	25.872	Administração pública direta	Não	nao	sim	Tx. no IPTU	nao	406.000	339.392				40.420.263
431570	Rio Pardo/RS	37.577	25.604	Administração pública direta	Não	sim	sim	Tx. no IPTU	sim	226.000	223.149	1.309.869	972.445	337.424	39.868.743
431575	Riozinho/RS	4.350	2.761	Administração pública direta	Não	nao	sim	Tx. no IPTU	nao	44.860	39.490				10.337.365
421507	Riqueza/SC	4.813	2.143	Administração pública direta	Não	nao	sim	Tx. no IPTU	nao	31.685	42.453	214.929	127.749	87.180	8.415.880
421510	Rodeio/SC	10.964	9.460	Administração pública direta	Não	nao	sim	Tx. no IPTU	nao	255.000	289.056	449.047	442.405	6.642	15.382.151
431590	Rodeio Bonito/RS	5.743	4.310	Autarquia	Não	nao	sim	Tx. no IPTU	nao						45.969
412240	Rolândia/PR	58.511	55.363	Administração pública direta	Não	nao	sim	Tx. no IPTU	nao	1.249.353	1.249.353	3.348.047			69.063.622
431600	Rolante/RS	19.611	15.409	Administração pública direta	Esgoto	nao	sim	Tx. no IPTU	nao	141.903	141.903	418.262	41.985	376.277	
421520	Romelândia/SC	5.479	1.982	Administração pública direta	Não	nao	nao		nao			489.271			9.429.617

TABELA Ge01a - INFORMAÇÕES GERAIS

ANO DE
REFERÊNCIA
2011

Município		População total (IBGE)	População urbana (SNIS)	Natureza jurídica do órgão municipal responsável	Órgão também presta serviço de água/esgoto?	Existência de algum serviço concedido	Cobrança dos serviços			Receitas e despesas com serviços de limpeza urbana					Despesa corrente da prefeitura
							Regulares		Especiais	Receitas		Despesas, segundo o agente executor			
Código	Nome/UF	habitante	habitante				Exis-tência	Forma	Exis-tência	Orçada R\$/ano	Arrecadada R\$/ano	Total R\$/ano	Público R\$/ano	Privado R\$/ano	
REGIÃO SUL		POP_TOT	POP_URB	COD_NAT	Ge201	Ge202	Fn201	Fn202	Fn205	Fn221	Fn222	Fn220	Fn218	Fn219	Fn223
431620	Rondinha/RS	5.473	2.298	Administração pública direta	Não	nao	sim	Tx. em boleto	nao	24.000	17.606	294.770	122.903	171.867	9.101.015
412260	Rondon/PR	9.025	7.219	Administração pública direta	Não	nao	sim	Tx. no IPTU	nao	140.000	70.500	233.820	229.500	4.320	13.550.000
431630	Roque Gonzales/RS	7.158	3.068	Administração pública direta	Água/Esgoto	nao	sim	Tx. boleto água	nao	110.000	72.472	167.297	36.000	131.297	13.384.578
431640	Rosário do Sul/RS	39.604	34.840	Administração pública direta	Não	nao	nao		sim						
412270	Sabáudia/PR	6.149	5.141	Administração pública direta	Não	nao	nao		nao			117.960	117.960	0	1.500.000
431643	Saldanha Marinho/RS	2.844	1.910	Administração pública direta	Água	nao	sim	Tx. no IPTU	nao	20.000	10.839	114.915	25.776	89.139	8.864.092
412280	Salgado Filho/PR	4.327	2.215	Administração pública direta	Não	nao	sim	Tx. boleto água	nao	33.000	31.836	210.600	90.600	120.000	9.411.902
431645	Salto do Jacuí/RS	11.907	10.231	Administração pública direta	Esgoto	nao	nao		nao			302.508	12.600	289.908	27.027.777
412300	Salto do Lontra/PR	13.761	7.470	Empresa pública	Água/Esgoto	nao	sim	Tx. no IPTU	nao	137.250	134.816	308.667	187.595	121.072	18.578.220
421540	Salto Veloso/SC	4.332	3.427	Administração pública direta	Não	nao	sim	Tx. no IPTU	nao	0	25.163	358.570	155.358	203.212	3.203.469
431647	Salvador das Missões/RS	2.670	1.094	Administração pública direta	Água	nao	sim	Tx. no IPTU	nao	15.000	10.407	81.754	2.000	79.754	10.699.993
431650	Salvador do Sul/RS	6.827	4.057	Administração pública direta	Não	nao	sim	Tx. no IPTU	sim	41.400	11.416				208.039
431660	Sananduva/RS	15.422	10.731	Administração pública direta	Não	nao	nao		nao						
421545	Sangão/SC	10.575	4.938	Administração pública direta	Água/Esgoto	nao	sim	Tx. no IPTU	nao		20.933	352.549	239.240	113.309	
431670	Santa Bárbara do Sul/RS	8.738	6.913	Administração pública direta	Não	nao	nao		sim			235.116	0	235.116	19.923.470
412330	Santa Cruz de Monte Castelo/PR	8.055	5.727	Administração pública direta	Não	nao	nao		nao						
431680	Santa Cruz do Sul/RS	119.199	105.923	Sociedade de economia mista	Água	sim	sim	Tx. no IPTU	nao	4.000.000	3.394.223				188.380.609
412340	Santa Fé/PR	10.552	9.338	Administração pública direta	Não	nao	sim	Tx. no IPTU	sim	207.722	176.637	434.761	434.761	0	
412350	Santa Helena/PR	23.638	12.707	Administração pública direta	Água	nao	sim	Tx. no IPTU	nao	80.000	140.000	181.125	101.826	79.299	65.851.973
412370	Santa Isabel do Ivaí/PR	8.730	7.038	Administração pública direta	Água/Esgoto	nao	sim	Tx. no IPTU	nao	48.000	26.877	305.713	305.113	600	9.974.532
431690	Santa Maria/RS	262.369	249.620	Administração pública direta	Esgoto	nao	sim	Tx. no IPTU	nao	4.991.497	4.977.443				12.131.474
431695	Santa Maria do Herval/RS	6.066	4.371	Administração pública direta	Água	nao	sim	Tx. no IPTU	nao						
412390	Santa Mariana/PR	12.356	8.267	Administração pública direta	Água	nao	nao		nao						212.460
412395	Santa Mônica/PR	3.601	1.487	Administração pública direta	Água	nao	nao		sim						
431700	Santana da Boa Vista/RS	8.213	3.710	Administração pública direta	Esgoto	nao	nao		nao						13.231.332
412400	Santana do Itararé/PR	5.220	3.437	Administração pública direta	Não	nao	sim	Tx. no IPTU	nao	15.000	15.258	105.615	105.615	0	8.545.104
431710	Santana do Livramento/RS	81.821	73.830	Administração pública direta	Não	nao	sim	Tx. no IPTU	nao	2.089.612	2.936.908	1.950.001	697.621	1.252.380	82.056.883
431720	Santa Rosa/RS	68.862	60.608	Administração pública direta	Não	nao	sim	Tx. no IPTU	nao	2.035.000	1.262.743	2.385.475	51.302	2.334.173	
421565	Santa Rosa do Sul/SC	8.073	3.755	Administração pública direta	Não	nao	sim	Tx. no IPTU	nao	73.407	45.844	261.800	261.800	0	10.919.989
412402	Santa Tereza do Oeste/PR	10.300	8.010	Administração pública direta	Não	nao	sim	Tx. em boleto	nao	121.113	61.286	144.106	136.858	7.248	23.644.798
412405	Santa Terezinha de Itaipu/PR	21.031	19.009	Administração pública direta	Não	nao	sim	Tx. boleto água	nao	317.000	317.000	514.760			
431740	Santiago/RS	49.005	44.675	Administração pública direta	Água/Esgoto	nao	sim	Tx. no IPTU	nao	550.000	571.619				1.122.227
431750	Santo Ângelo/RS	76.239	71.770	Administração pública direta	Não	nao	sim	Tx. no IPTU	nao	1.500.000	928.364	1.432.120			70.454.564

TABELA Ge01a - INFORMAÇÕES GERAIS

ANO DE REFERÊNCIA
2011

Município		População total (IBGE)	População urbana (SNIS)	Natureza jurídica do órgão municipal responsável	Órgão também presta serviço de água/esgoto?	Existência de algum serviço concedido	Cobrança dos serviços			Receitas e despesas com serviços de limpeza urbana					Despesa corrente da prefeitura
							Regulares		Especiais	Receitas		Despesas, segundo o agente executor			
Código	Nome/UF	habitante	habitante				Exis-tência	Forma	Exis-tência	Orçada	Arrecadada	Total	Público	Privado	
										R\$/ano	R\$/ano	R\$/ano	R\$/ano	R\$/ano	
REGIÃO SUL		POP_TOT	POP_URB	COD_NAT	Ge201	Ge202	Fn201	Fn202	Fn205	Fn221	Fn222	Fn220	Fn218	Fn219	Fn223
431760	Santo Antônio da Patrulha/RS	39.889	28.259	Administração pública direta	Não	sim	sim	Tx. no IPTU	nao	300.000	191.007	1.695.182	1.298.182	397.000	44.906.980
431770	Santo Antônio das Missões/RS	11.097	6.720	Empresa pública	Não	nao	sim	Tx. no IPTU	sim	2.000	19.125	268.001	66.200	201.801	17.697.117
431755	Santo Antônio do Palma/RS	2.134	679	Administração pública direta	Água	nao	sim	Tx. no IPTU	nao	6.480	6.867	68.631	26.127	42.504	4.250.000
412430	Santo Antônio do Paraíso/PR	2.379	1.800	Administração pública direta	Água	nao	sim	Tx. no IPTU	nao			188.948	188.948	0	
431775	Santo Antônio do Planalto/RS	1.986	1.232	Administração pública direta	Não	nao	nao		nao						
412440	Santo Antônio do Sudoeste/PR	18.972	13.768	Administração pública direta	Não	nao	sim	Tx. boleto água	nao	329.036	0	397.062			
412450	Santo Inácio/PR	5.276	4.206	Administração pública direta	Água/Esgoto	nao	sim	Tx. no IPTU	nao	23.022	17.738	192.469	191.269	1.200	
421575	São Bernardino/SC	2.642	710	Administração pública direta	Não	nao	sim	Tx. no IPTU	nao	3.900	4.981	54.732	9.132	45.600	7.439.352
421590	São Bonifácio/SC	2.992	681	Administração pública direta	Esgoto	nao	sim	Tx. no IPTU	nao	16.000	19.366	174.022	155.844	18.178	8.864.934
431800	São Borja/RS	61.426	54.919	Administração pública direta	Não	nao	sim	Tx. em boleto	nao	1.132.000	1.100.227	3.022.158	310.000	2.712.158	
421600	São Carlos/SC	10.363	6.950	Administração pública direta	Não	nao	sim	Tx. no IPTU	nao	150.000	134.380				
421605	São Cristovão do Sul/SC	5.051	3.830	Administração pública direta	Não	nao	sim	Tx. no IPTU	nao	20.000	53.480	175.456	92.500	82.956	2.100.000
421610	São Domingos/SC	9.488	6.311	Administração pública direta	Não	nao	sim	Tx. no IPTU	sim	55.762	42.004				229.509
431805	São Domingos do Sul/RS	2.934	1.753	Administração pública direta	Não	nao	sim	Tx. no IPTU	nao	27.560	36.542	193.865	78.000	115.865	9.967.823
431810	São Francisco de Assis/RS	19.135	13.412	Administração pública direta	Água/Esgoto	nao	sim	Tx. no IPTU	sim	102.096	60.992				4.000.392
431820	São Francisco de Paula/RS	20.600	13.044	Administração pública direta	Água	nao	sim	Tx. no IPTU	sim	157.000	111.990	1.353.594	208.000	1.145.594	31.541.762
431830	São Gabriel/RS	60.452	53.799	Administração pública direta	Não	nao	sim	Tx. no IPTU	sim	840.000	546.292	2.479.000	403.200	2.075.800	62.945.780
431840	São Jerônimo/RS	22.277	17.165	Administração pública direta	Não	nao	sim	Tx. no IPTU	sim	65.000	69.449	733.272	247.200	486.072	
412480	São João/PR	10.553	6.706	Administração pública direta	Não	nao	sim	Tx. boleto água	sim	195.000	117.600	306.564	106.764	199.800	
421630	São João Batista/SC	27.135	24.336	Administração pública direta	Não	nao	sim	Tx. boleto água	nao	517.500	619.962	573.074	552.596	20.478	31.730.462
431843	São João do Polêsine/RS	2.580	1.326	Administração pública direta	Esgoto	nao	nao		nao			258.919	72.000	186.919	7.838.641
412510	São João do Triunfo/PR	13.803	4.077	Administração pública direta	Não	nao	sim	Tx. no IPTU	sim	12.129	8.254	230.453	111.827	118.626	14.652.924
421650	São Joaquim/SC	24.964	17.681	Administração pública direta	Não	nao	sim	Tx. no IPTU	sim	305.677	188.135				29.212.109
431844	São Jorge/RS	2.767	1.447	Administração pública direta	Água/Esgoto	nao	sim	Tx. no IPTU	nao	25.000	15.480	142.325	98.869	43.456	7.366.065
412520	São Jorge D Oeste/PR	9.068	5.204	Administração pública direta	Água/Esgoto	nao	sim	Tx. no IPTU	nao	30.000	85.421	394.000	308.500	85.500	21.226.680
412530	São Jorge do Ivaí/PR	5.512	4.777	Administração pública direta	Água/Esgoto	nao	sim	Tx. no IPTU	nao	136.500	112.802	301.876	296.056	5.820	9.371.663
412535	São Jorge do Patrocínio/PR	5.998	3.514	Administração pública direta	Não	nao	sim	Tx. no IPTU	nao	110.900	70.347	428.701	422.057	6.644	16.272.782
431845	São José das Missões/RS	2.699	822	Autarquia	Não	nao	nao		nao						6.389
412545	São José das Palmeiras/PR	3.810	2.398	Administração pública direta	Não	nao	sim	Tx. no IPTU	nao	12.900	15.289	142.342	142.342	0	7.880.183
421670	São José do Cedro/SC	13.685	8.448	Administração pública direta	Não	nao	sim	Tx. no IPTU	sim	190.499	244.400	408.848	0	408.848	15.405.429
431848	São José do Hortêncio/RS	4.149	2.681	Administração pública direta	Água/Esgoto	nao	sim	Tx. no IPTU	nao	50.000	51.221	221.484	74.200	147.284	
431849	São José do Inhacorá/RS	2.185	826	Empresa pública	Não	nao	sim	Tx. no IPTU	nao	30.000	21.301	89.177	71.000	18.177	6.137.120
431850	São José do Norte/RS	25.635	17.473	Administração pública direta	Água/Esgoto	nao	nao		sim			1.200.014			29.166.630

TABELA Ge01a - INFORMAÇÕES GERAIS

ANO DE
REFERÊNCIA
2011

Município		População total (IBGE)	População urbana (SNIS)	Natureza jurídica do órgão municipal responsável	Órgão também presta serviço de água/esgoto?	Existência de algum serviço concedido	Cobrança dos serviços			Receitas e despesas com serviços de limpeza urbana					Despesa corrente da prefeitura
							Regulares		Especiais	Receitas		Despesas, segundo o agente executor			
Código	Nome/UF	habitante	habitante				Exis-tência	Forma	Exis-tência	Orçada	Arrecadada	Total	Público	Privado	
										R\$/ano	R\$/ano	R\$/ano	R\$/ano	R\$/ano	
REGIÃO SUL		POP_TOT	POP_URB	COD_NAT	Ge201	Ge202	Fn201	Fn202	Fn205	Fn221	Fn222	Fn220	Fn218	Fn219	Fn223
431862	São José dos Ausentes/RS	3.305	2.071	Administração pública direta	Água	nao	nao		nao						
412550	São José dos Pinhais/PR	268.808	241.018	Administração pública direta	Água/Esgoto	nao	sim	Tx. boleto água	nao	20.000.000	8.000.000	22.000.355			
431861	São José do Sul/RS	2.108	729	Administração pública direta	Água	nao	sim	Tx. no IPTU	nao	12.680	12.680	115.842	24.800	91.042	9.342.817
431870	São Leopoldo/RS	215.664	214.809	Administração pública direta	Não	sim	sim	Tx. no IPTU	sim	8.564.000	4.550.001	19.246.596	1.892.761	17.353.835	284.001.880
421700	São Ludgero/SC	11.178	10.029	Administração pública direta	Não	nao	sim	Tx. no IPTU	nao	0	0				379.000
431890	São Luiz Gonzaga/RS	34.393	30.364	Administração pública direta	Não	nao	sim	Tx. no IPTU	sim	950.000	886.293	2.272.000	652.000	1.620.000	53.859.963
412555	São Manoel do Paraná/PR	2.100	1.160	Administração pública direta	Não	nao	sim	Tx. no IPTU	nao	30.000	14.927	27.788			
412560	São Mateus do Sul/PR	41.617	25.930	Administração pública direta	Não	nao	sim	Tx. no IPTU	nao	374.227	282.535	2.416.916	179.280	2.237.636	63.319.704
421720	São Miguel do Oeste/SC	36.612	32.335	Administração pública direta	Não	nao	sim	Tx. no IPTU	nao	947.809	835.515	1.324.000	0	1.324.000	48.108.263
431920	São Nicolau/RS	5.675	3.658	Administração pública direta	Não	nao	sim	Tx. no IPTU	nao	20.868	10.386	115.274	31.800	83.474	12.985.048
431930	São Paulo das Missões/RS	6.301	2.177	Administração pública direta	Água	nao	sim	Tx. boleto água	nao	40.000	37.308	105.345	0	105.345	11.188.521
412580	São Pedro do Ivaí/PR	10.221	8.087	Administração pública direta	Água/Esgoto	nao	nao		sim						
412600	São Sebastião da Amoreira/PR	8.632	7.598	Sociedade de economia mista	Não	nao	sim	Tx. no IPTU	nao	12.000	13.500	124.700	0	124.700	
431950	São Sebastião do Cai/RS	22.104	17.746	Administração pública direta	Não	nao	sim	Tx. no IPTU	nao	270.000	268.932				33.755.083
431970	São Valentim/RS	3.596	1.727	Administração pública direta	Não	nao	sim	Tx. no IPTU	nao	25.815	32.096	84.981	0	84.981	9.320.582
431971	São Valentim do Sul/RS	2.171	747	Administração pública direta	Não	nao	nao		nao			50.648	5.000	45.648	6.800.000
431973	São Valério do Sul/RS	2.649	510	Administração pública direta	Água/Esgoto	nao	sim	Tx. no IPTU	nao	7.961	5.423		68.401		17.070
431975	São Vendelino/RS	1.965	1.368	Administração pública direta	Água	nao	sim	Tx. no IPTU	nao	0	36.293	157.554	157.554	0	7.393.653
431980	São Vicente do Sul/RS	8.448	5.887	Administração pública direta	Não	nao	sim	Tx. no IPTU	sim	0	0	335.888	320.000	15.888	7.000.000
431990	Sapiranga/RS	75.430	72.715	Administração pública direta	Não	nao	nao		nao						
412620	Sapopema/PR	6.726	3.547	Empresa pública	Não	nao	nao		nao						
432000	Sapucaia do Sul/RS	131.587	131.097	Administração pública direta	Não	nao	sim	Tx. no IPTU	nao	6.000.000	2.500.000	4.386.000	0	4.386.000	198.781.700
432010	Sarandi/RS	21.525	18.142	Administração pública direta	Não	nao	sim	Tx. no IPTU	nao	487.255	588.721	939.774	98.080	841.693	26.522.905
412627	Saudade do Iguaçu/PR	5.061	2.519	Administração pública direta	Não	nao	nao		nao			286.178	0	286.178	16.851.281
421730	Saudades/SC	9.070	5.154	Empresa pública	Não	nao	sim	Tx. no IPTU	sim	317.207	55.000	262.207	49.000	213.207	6.311.605
421740	Schroeder/SC	15.790	14.127	Administração pública direta	Água	nao	sim	Tx. em boleto	nao	600.000	540.223				
421750	Seara/SC	16.971	11.610	Administração pública direta	Não	nao	sim	Tx. no IPTU	nao	118.197	98.563	916.705	208.485	708.221	
432020	Seberi/RS	10.863	5.905	Empresa pública	Não	nao	sim	Tx. no IPTU	nao	125.000	118.012	183.903	78.618	105.285	
432023	Sede Nova/RS	2.996	1.573	Administração pública direta	Não	nao	nao		nao						
432026	Segredo/RS	7.069	1.785	Administração pública direta	Água	nao	nao		nao						
432035	Sentinela do Sul/RS	5.222	1.288	Administração pública direta	Não	nao	sim	Tx. no IPTU	nao	50	10.286	331.656	56.256	275.400	
432040	Serafina Corrêa/RS	14.511	12.272	Administração pública direta	Não	nao	sim	Tx. no IPTU	nao	330.000	486.072				550
432045	Sério/RS	2.249	523	Administração pública direta	Água/Esgoto	nao	sim	Tarifa	sim	16.522	16.522	114.053	30.000	84.053	8.050.954

TABELA Ge01a - INFORMAÇÕES GERAIS

ANO DE
REFERÊNCIA
2011

Município		População total (IBGE)	População urbana (SNIS)	Natureza jurídica do órgão municipal responsável	Órgão também presta serviço de água/esgoto?	Existência de algum serviço concedido	Cobrança dos serviços			Receitas e despesas com serviços de limpeza urbana					Despesa corrente da prefeitura
							Regulares		Especiais	Receitas		Despesas, segundo o agente executor			
Código	Nome/UF	habitante	habitante				Exis-tência	Forma	Exis-tência	Orçada	Arrecadada	Total	Público	Privado	
										R\$/ano	R\$/ano	R\$/ano	R\$/ano	R\$/ano	
REGIÃO SUL		POP_TOT	POP_URB	COD_NAT	Ge201	Ge202	Fn201	Fn202	Fn205	Fn221	Fn222	Fn220	Fn218	Fn219	Fn223
421755	Serra Alta/SC	3.282	1.833	Administração pública direta	Água/Esgoto	nao	sim	Tx. no IPTU	nao	22.000	25.812	111.600	31.000	80.600	6.404.908
412635	Serranópolis do Iguaçu/PR	4.555	2.315	Administração pública direta	Água	nao	sim	Tx. no IPTU	nao	35.123	24.828	81.600	77.600	4.000	11.237.243
412650	Sertãozinho/PR	15.676	13.744	Administração pública direta	Água/Esgoto	nao	sim	Tx. no IPTU	nao	50.000	48.000				
432055	Sertão Santana/RS	5.895	1.288	Administração pública direta	Não	nao	sim	Tx. no IPTU	nao	10.279	7.392	175.183	39.474	135.710	3.033.624
432057	Sete de Setembro/RS	2.107	490	Administração pública direta	Água	nao	sim	Tx. no IPTU	nao	10.000	10.230	8.180	8.180	0	41.256
432060	Severiano de Almeida/RS	3.819	1.391	Administração pública direta	Não	nao	nao		nao			135.175	129.000	6.175	8.928.401
432065	Silveira Martins/RS	2.425	1.080	Administração pública direta	Não	nao	sim	Tx. no IPTU	nao	16.000	11.228	96.525	0	96.525	6.368.524
432067	Sinimbu/RS	10.058	1.436	Administração pública direta	Água/Esgoto	nao	sim	Tx. no IPTU	sim	10.400	10.349	277.665	84.000	193.665	15.383.497
412660	Siqueira Campos/PR	18.643	13.561	Autarquia	Não	nao	sim	Tx. boleto água	nao	550.000	280.000	460.800			22.500.000
432070	Sobradinho/RS	14.317	11.374	Empresa pública	Água/Esgoto	nao	nao		nao			418.478	0	418.478	21.193.238
432080	Soledade/RS	30.069	24.052	Administração pública direta	Não	nao	sim	Tx. no IPTU	nao	556.500	549.898	1.527.980	386.820	1.141.160	38.673.968
432085	Tabaí/RS	4.175	1.259	Administração pública direta	Não	nao	sim	Tx. no IPTU	nao	12.080	7.523	103.473			
421780	Taió/SC	17.337	10.008	Administração pública direta	Não	nao	sim	Tx. no IPTU	nao	535.000	240.949	581.493	161.054	420.439	30.048.989
412667	Tamarana/PR	12.458	5.952	Administração pública direta	Não	nao	sim	Tx. no IPTU	nao	35.000	0	180.760	172.000	8.760	14.403.327
421790	Tangará/SC	8.668	4.981	Administração pública direta	Não	nao	sim	Tx. no IPTU	nao	47.028	31.003	389.101	200.200	188.901	17.116.611
432090	Tapejara/RS	19.640	17.426	Administração pública direta	Não	nao	sim	Tx. no IPTU	sim	80.000	103.172				33.976.434
432132	Taquaruçu do Sul/RS	2.970	1.166	Administração pública direta	Não	nao	sim	Tx. no IPTU	nao	15.784	14.853	79.751	40.944	38.807	7.235.045
432135	Tavares/RS	5.352	3.300	Administração pública direta	Não	nao	nao		nao			182.845	1.250	181.595	9.634.882
412700	Teixeira Soares/PR	10.444	4.871	Administração pública direta	Não	nao	sim	Tx. no IPTU	nao	20.900	23.134	180.720	142.800	37.920	
432140	Tenente Portela/RS	13.672	8.817	Autarquia	Não	nao	nao		nao			843.064	686.000	157.064	19.679.866
412720	Terra Boa/PR	15.864	13.124	Administração pública direta	Não	sim	sim	Tx. no IPTU	nao	200.000	229.213		229.213		27.512.183
432143	Terra de Areia/RS	9.976	5.247	Administração pública direta	Não	nao	nao		nao			249.600	0	249.600	10.600.000
412730	Terra Rica/PR	15.331	12.459	Administração pública direta	Não	nao	sim	Tx. no IPTU	nao						
432145	Teutônia/RS	27.743	23.725	Administração pública direta	Não	nao	sim	Tx. no IPTU	nao	661.380	522.124	491.264	0	491.264	40.457.229
412750	Tibagi/PR	19.414	11.710	Administração pública direta	Não	sim	sim	Tx. no IPTU	sim	130.000	174.755	483.884			38.312.900
421800	Tijucas/SC	31.533	26.483	Administração pública direta	Não	nao	sim	Tx. boleto água	nao	526.000	709.414	1.456.852	118.800	1.338.052	46.668.289
421810	Timbé do Sul/SC	5.307	1.845	Administração pública direta	Não	nao	nao		nao			335.200			
421820	Timbó/SC	37.344	34.828	Autarquia	Água	nao	sim	Tx. no IPTU	nao	1.650.000	2.494.041				34.412.866
432146	Tio Hugo/RS	2.746	1.173	Administração pública direta	Água	nao	sim	Tx. no IPTU	nao	14.000	15.545			198.948	7.709.490
412770	Toledo/PR	120.934	109.730	Administração pública direta	Não	nao	sim	Tx. no IPTU	nao	3.371.700	3.366.772	3.136.676	24.258	3.112.418	144.267.070
432149	Toropi/RS	2.934	607	Administração pública direta	Água	nao	sim	Tx. no IPTU	nao	0	0	76.220	12.400	63.820	6.090.473
432150	Torres/RS	34.946	33.619	Empresa pública	Água/Esgoto	nao	sim	Tx. no IPTU	nao	172.362.394	885.313	3.696.969	1.059.087	2.637.882	146.540.813
432163	Três Arroios/RS	2.833	1.019	Administração pública direta	Água/Esgoto	nao	nao		nao						9.246.997

TABELA Ge01a - INFORMAÇÕES GERAIS

ANO DE
REFERÊNCIA
2011

Município		População total (IBGE)	População urbana (SNIS)	Natureza jurídica do órgão municipal responsável	Órgão também presta serviço de água/esgoto?	Existência de algum serviço concedido	Cobrança dos serviços			Receitas e despesas com serviços de limpeza urbana					Despesa corrente da prefeitura
							Regulares		Especiais	Receitas		Despesas, segundo o agente executor			
Código	Nome/UF	habitante	habitante				Exis-tência	Forma	Exis-tência	Orçada	Arrecadada	Total	Público	Privado	
										R\$/ano	R\$/ano	R\$/ano	R\$/ano	R\$/ano	
REGIÃO SUL		POP_TOT	POP_URB	COD_NAT	Ge201	Ge202	Fn201	Fn202	Fn205	Fn221	Fn222	Fn220	Fn218	Fn219	Fn223
421830	Três Barras/SC	18.207	15.431	Autarquia	Água/Esgoto	nao	sim	Tx. no IPTU	sim	20.000	114.610	592.104	0	592.104	35.006.559
412785	Três Barras do Paraná/PR	11.825	6.096	Administração pública direta	Não	nao	sim	Tx. no IPTU	nao	10.000	11.722	380.562	67.002	313.560	9.725.558
432166	Três Cachoeiras/RS	10.271	7.541	Administração pública direta	Não	sim	sim	Tx. no IPTU	nao	42.200	39.600	259.304	45.200	214.104	9.200.000
432170	Três Coroas/RS	24.188	20.839	Administração pública direta	Água/Esgoto	nao	sim	Tx. no IPTU	nao	350.000	271.046	2.093.147	274.645	1.818.502	36.040.961
432183	Três Forquilhas/RS	2.890	382	Administração pública direta	Água	nao	nao		nao						
432185	Três Palmeiras/RS	4.363	2.081	Administração pública direta	Água	nao	sim	Tx. no IPTU	nao	2.000	14.570	113.061	113.061	0	9.415.004
432190	Três Passos/RS	23.912	19.012	Administração pública direta	Não	sim	sim	Tx. no IPTU	nao	140.000	125.346	760.091	156.744	603.347	37.099.552
421835	Treviso/SC	3.557	1.849	Administração pública direta	Água/Esgoto	nao	sim	Tx. no IPTU	nao	13.748	11.300				
421840	Treze de Maio/SC	6.889	3.407	Administração pública direta	Não	nao	nao		nao						
421870	Tubarão/SC	97.833	88.636	Administração pública direta	Não	nao	sim	Tx. no IPTU	nao	835.420	835.420	5.188.722	0	5.188.722	128.636.028
432225	Tupandi/RS	3.999	2.773	Administração pública direta	Não	nao	sim	Tx. no IPTU	nao	28.876	28.876	176.102	17.337	158.765	11.320.176
432230	Tuparendi/RS	8.482	5.248	Administração pública direta	Não	nao	sim	Tx. no IPTU	nao	105.000	79.433	291.863	155.818	136.045	11.828.669
412795	Tupãssi/PR	7.996	6.285	Administração pública direta	Não	nao	sim	Tx. no IPTU	sim	78.231	63.812	479.888	470.408	9.480	17.178.257
432232	Turuçu/RS	3.508	1.481	Administração pública direta	Água/Esgoto	nao	nao		nao						
412796	Turvo/PR	13.717	5.014	Administração pública direta	Não	nao	sim	Tx. no IPTU	nao	38.000	9.953				
421880	Turvo/SC	11.929	7.965	Administração pública direta	Água/Esgoto	nao	sim	Tx. no IPTU	nao	260.000	349.590	500.000	330.000	170.000	19.399.739
412800	Ubiratã/PR	21.479	18.330	Administração pública direta	Não	nao	sim	Tx. no IPTU	nao	565.000	529.302				26.451.431
412810	Umuarama/PR	101.443	94.167	Administração pública direta	Não	nao	sim	Tx. no IPTU	nao	735.000	588.000	2.329.287			
412820	União da Vitória/PR	53.059	50.290	Administração pública direta	Não	nao	sim	Tx. boleto água	nao	1.358.149	1.316.797	1.641.774	0	1.641.774	49.742.522
412830	Uniflor/PR	2.474	1.993	Administração pública direta	Não	nao	sim	Tx. no IPTU	sim	10.000	11.300	121.810	120.600	1.210	6.433.852
412840	Uraí/PR	11.441	9.333	Administração pública direta	Não	nao	sim	Tx. no IPTU	nao	0	8.000	289.200	235.500	53.700	16.000.000
421895	Urupema/SC	2.479	1.231	Administração pública direta	Não	nao	sim	Tx. no IPTU	nao	242	118	71.313	68.313	3.000	6.007.969
432250	Vacaria/RS	61.650	57.627	Administração pública direta	Não	nao	sim	Tx. no IPTU	nao	619.359	559.386	2.460.479	293.077	2.167.402	76.830.197
432253	Vale do Sol/RS	11.117	1.254	Administração pública direta	Não	nao	sim	Tx. no IPTU	nao	20.132	18.036				227.883
432254	Vale Real/RS	5.178	4.620	Administração pública direta	Água	nao	sim	Tx. no IPTU	nao	95.075	95.075	201.656	20.400	181.256	8.001.450
421910	Vargeão/SC	3.533	1.821	Administração pública direta	Não	nao	sim	Tx. no IPTU	nao	13.880	12.809	173.023	173.023	0	8.196.099
432260	Venâncio Aires/RS	66.308	41.627	Administração pública direta	Não	sim	sim	Tx. no IPTU	nao	905.100	659.369	3.069.890	473.056	2.596.834	84.198.173
412855	Vera Cruz do Oeste/PR	8.921	6.823	Empresa pública	Não	nao	sim	Tx. no IPTU	sim	200.849	127.423	415.135	136.215	278.920	12.115.483
432285	Vespasiano Correa/RS	1.956	402	Administração pública direta	Água	nao	sim	Tx. no IPTU	nao	23.050	21.000	61.280	27.000	34.280	6.624.182
432300	Viamão/RS	240.302	225.806	Administração pública direta	Não	nao	sim	Tx. no IPTU	nao						
432310	Vicente Dutra/RS	5.221	2.323	Autarquia	Não	nao	sim	Tx. no IPTU	nao	12.000	7.302				68.833
421920	Vidal Ramos/SC	6.287	1.791	Administração pública direta	Não	nao	sim	Tx. no IPTU	nao	25.000	24.100	175.972	146.400	29.572	
421930	Videira/SC	47.618	43.247	Administração pública direta	Não	nao	sim	Tx. no IPTU	nao	874.431	537.586	1.605.935	380.664	1.225.271	52.219.597

TABELA Ge01a - INFORMAÇÕES GERAIS

ANO DE
REFERÊNCIA
2011

Município		População total (IBGE)	População urbana (SNIS)	Natureza jurídica do órgão municipal responsável	Órgão também presta serviço de água/esgoto?	Existência de algum serviço concedido	Cobrança dos serviços			Receitas e despesas com serviços de limpeza urbana					Despesa corrente da prefeitura
							Regulares		Especiais	Receitas		Despesas, segundo o agente executor			
Código	Nome/UF	habitante	habitante				Exis-tência	Forma	Exis-tência	Orçada R\$/ano	Arrecadada R\$/ano	Total R\$/ano	Público R\$/ano	Privado R\$/ano	
REGIÃO SUL		POP_TOT	POP_URB	COD_NAT	Ge201	Ge202	Fn201	Fn202	Fn205	Fn221	Fn222	Fn220	Fn218	Fn219	Fn223
412870	Vitorino/PR	6.531	3.999	Administração pública direta	Não	nao	sim	Tx. no IPTU	nao	56.500	56.500	285.000	0	285.000	
412850	Wenceslau Braz/PR	19.278	15.493	Administração pública direta	Não	nao	sim	Tx. boleto água	sim	59.675	273.754	786.678	335.833	450.845	25.845.807
432377	Westfalia/RS	2.807	1.136	Administração pública direta	Não	nao	sim	Tx. no IPTU	nao	40.423	39.887	143.284	65.884	77.400	9.545.928
412880	Xambê/PR	5.975	1.978	Administração pública direta	Não	nao	sim	Tx. no IPTU	nao	40.000	33.413	151.200	151.200	0	
421960	Xavantina/SC	4.122	1.113	Administração pública direta	Água	nao	sim	Tx. no IPTU	nao	7.000	6.300	247.381	44.784	202.597	11.135.941
421985	Zortéa/SC	3.019	2.358	Administração pública direta	Não	nao	sim	Tx. boleto água	nao	2.000	0	157.710	25.450	132.260	8.939.708

TABELA Ge01b
INFORMAÇÕES GERAIS
(continuação)

TABELA Ge01b - INFORMAÇÕES GERAIS (continuação)

ANO DE
REFERÊNCIA
2011

Município		Recursos federais recebidos para manejo de resíduos sólidos				Qtd. tot. trab. remun. de todo o manejo RSU, por agente			Trabalhadores de frentes de trabalho temporárias									
									Exist. frentes	Frente 1			Frente 2			Frente 3		
										Qt. trab. empreg.	Duração mês	Serv. predom.	Qt. trab. empreg.	Duração mês	Serv. predom.	Qt. trab. empreg.	Duração mês	Serv. predom.
Código	Nome/UF	Ocor- rência	Valor R\$/ano	Tipo	Aplicação	Total empreg.	Público empreg.	Privado empreg.	Tb016	Tb017	Tb020	Tb026	Tb018	Tb021	Tb027	Tb019	Tb022	Tb028
REGIÃO SUL		Fn224	Fn225	Fn226	Fn227	Tb015	Tb013	Tb014	Tb016	Tb017	Tb020	Tb026	Tb018	Tb021	Tb027	Tb019	Tb022	Tb028
430003	Aceguá/RS	nao				10	5	5	nao									
420020	Agrolândia/SC	nao				10	7	3	sim	3	2,0 Capina		3	2,0 Pint meio-fio				
420040	Água Doce/SC	nao				9	1	8	nao									
420060	Águas Mornas/SC	nao				10	8	2	nao									
430010	Agudo/RS	nao				23	13	10	nao									
430020	Ajuricaba/RS	nao				12	2	10	nao									
430030	Alecrim/RS	nao				12	6	6	sim	10	1,0 Pint meio-fio		0			0		
430040	Alegrete/RS					97	97	0	sim	14	12,0 Capina		9	12,0 Varrição				
430050	Alpestre/RS	nao				14	8	6	nao									
410045	Altamira do Paraná/PR	nao				17	17	0	nao									
430055	Alto Alegre/RS	nao				11	9	2	nao									
410050	Altônia/PR	sim	196.000,00	N. oneroso	CAMINHÃO COM	44	11	33	nao									
412862	Alto Paraíso/PR	sim	199.750,00	N. oneroso	Aquisição Caminhão Coletor	25	25	0	nao									
410060	Alto Paraná/PR					29	20	9	nao									
430060	Alvorada/RS	nao				106	3	103	nao									
410090	Amaporã/PR					17	17	0	nao									
430063	Amaral Ferrador/RS					2	2	0	nao									
430064	Ametista do Sul/RS	nao				15	5	10	nao									
410100	Ampére/PR	nao				21	20	1	nao									
410105	Anahy/PR	nao				17	17	0	nao									
420080	Anchieta/SC	nao				3	3	0	nao									
410110	Andará/PR	nao				36	30	6	sim	15	1,0 Varrição		20	1,0 Limp lote vago		20	1,0 Pint meio-fio	
430066	André da Rocha/RS	nao				6	3	3	nao									
420110	Anitápolis/SC	nao				10	10	0	nao									
430070	Anta Gorda/RS	nao				8	8	0	nao									
410120	Antonina/PR	nao				55	30	25	nao									
430080	Antônio Prado/RS	nao				16	8	8	nao									
410140	Apucarana/PR	nao				107	70	37	sim	15	6,0 Capina							
420127	Arabutã/SC	nao				7	7	0	nao									
430085	Arambaré/RS	nao				10	5	5	sim	10	2,0 Varrição		5	2,0 Pint meio-fio		0		
410150	Arapongas/PR	nao				182	130	52	nao									
420130	Araquari/SC					14	6	8	nao									
430087	Araricá/RS	nao				13	10	3	nao									

TABELA Ge01b - INFORMAÇÕES GERAIS
(continuação)ANO DE
REFERÊNCIA
2011

Município		Recursos federais recebidos para manejo de resíduos sólidos				Qtd. tot. trab. remun. de todo o manejo RSU, por agente			Trabalhadores de frentes de trabalho temporárias									
Código	Nome/UF	Ocor- rência	Valor	Tipo	Aplicação	Total	Público	Privado	Exist. frentes	Frente 1			Frente 2			Frente 3		
			R\$/ano			empreg.	empreg.	empreg.		Qt. trab. empreg.	Duração mês	Serv. predom.	Qt. trab. empreg.	Duração mês	Serv. predom.	Qt. trab. empreg.	Duração mês	Serv. predom.
REGIÃO SUL		Fn224	Fn225	Fn226	Fn227	Tb015	Tb013	Tb014	Tb016	Tb017	Tb020	Tb026	Tb018	Tb021	Tb027	Tb019	Tb022	Tb028
410180	Araucária/PR	nao				154	9	145	nao									
420150	Armazém/SC	nao				10	10	0	nao									
430107	Arroio do Padre/RS	nao				2	2	0	nao									
430110	Arroio dos Ratos/RS					30	21	9	sim	15	6,0	Capina	6	1,0	Varrição			
430140	Arvorezinha/RS					3	3	0	nao									
420170	Ascurra/SC	sim	171.000,00	N. oneroso	compra de caminhão	10	10	0	sim	2	2,0	Capina						
410190	Assaí/PR	nao				23	14	9	nao									
410200	Assis Chateaubriand/PR	nao				71	51	20	sim									
410210	Astorga/PR	nao				43	40	3	nao									
410220	Atalaia/PR	nao				13	13	0	nao									
430155	Áurea/RS	nao				10	7	3	nao									
420190	Aurora/SC	nao				14	7	7	nao									
430160	Bagé/RS	nao				77	44	33	nao									
420195	Balneário Arroio do Silva/SC	nao				22	18	4	sim	32	4,0	Varrição	20	4,0	Capina	10	4,0	Outros
420200	Balneário Camboriú/SC	nao				284	0	284	sim	38	3,0	Coleta RDO	41	3,0	Varrição	9	3,0	Capina
420207	Balneário Gaivota/SC	nao				19	19	0	sim	15	4,0							
430163	Balneário Pinhal/RS	nao				40	28	12	sim	50	12,0	Capina	30	4,0	Outros	0		
420208	Bandeirante/SC	nao				5	2	3	nao									
410240	Bandeirantes/PR	sim	850.000,00	N. oneroso	O recurso está sendo aplicado	44	44	0	sim	7	6,0		0			0		
430170	Barão de Cotegipe/RS	nao				8	8	0	nao									
430175	Barão do Triunfo/RS					10	6	4	nao									
410250	Barbosa Ferraz/PR	sim	200.000,00	N. oneroso	CAMINHÃO DE LIXO COLETOR	31	28	3	sim	30	1,0	Varrição	30	1,0	Pint meio-fio	30	1,0	Capina
410260	Barracão/PR	nao				10	6	4	nao									
410270	Barra do Jacaré/PR	sim	400.000,00	N. oneroso	Aquisição 1 Caminhão Coletor,	9	9	0	nao									
430187	Barra do Quaraí/RS	nao				14	9	5	nao									
430192	Barra do Rio Azul/RS	nao				5	2	3	nao									
430195	Barra Funda/RS	nao				5	5	0	nao									
410280	Bela Vista do Paraíso/PR	sim	165.000,00	Oneroso	Aquisição de um caminhão	34	34	0	nao									
420213	Bela Vista do Toldo/SC	nao				2	2	0	nao									
420220	Benedito Novo/SC	nao				8	8	0	nao									
430210	Bento Gonçalves/RS	sim	100.000,00	N. oneroso	Aquisição de equipamentos para	149	16	133	nao									
410290	Bituruna/PR	nao				18	18	0	nao									
420240	Blumenau/SC	nao				270	20	250	sim									

TABELA Ge01b - INFORMAÇÕES GERAIS
(continuação)ANO DE
REFERÊNCIA
2011

Município		Recursos federais recebidos para manejo de resíduos sólidos				Qtd. tot. trab. remun. de todo o manejo RSU, por agente			Trabalhadores de frentes de trabalho temporárias															
									Exist. frentes	Frente 1			Frente 2			Frente 3								
Código	Nome/UF	Ocor- rência	Valor	Tipo	Aplicação	Total	Público	Privado		Qt. trab. empreg.	Duração	Serv. predom.	Qt. trab. empreg.	Duração	Serv. predom.	Qt. trab. empreg.	Duração	Serv. predom.						
			R\$/ano			empreg.	empreg.	empreg.	mês		empreg.		mês	empreg.		mês								
REGIÃO SUL		Fn224	Fn225		Fn226		Fn227		Tb015	Tb013	Tb014	Tb016	Tb017	Tb020		Tb026	Tb018	Tb021		Tb027	Tb019	Tb022		Tb028
410302	Boa Esperança do Iguaçu/PR	nao							8	4	4	nao												
410304	Boa Ventura de São Roque/PR								5	5	0	nao												
410305	Boa Vista da Aparecida/PR	nao							6	6	0	nao												
430222	Boa Vista do Cadeado/RS	nao							4	1	3	nao												
420243	Bocaina do Sul/SC	nao							5	0	5	nao												
420245	Bombinhas/SC	nao							19	10	9	sim	40	3,0	Outros									
420257	Bom Jesus do Oeste/SC	nao							9	3	6	nao												
410315	Bom Jesus do Sul/PR	nao							8	4	4	nao												
430235	Bom Princípio/RS	nao							10	9	1	nao												
420260	Bom Retiro/SC	nao							14	4	10	nao												
430240	Bom Retiro do Sul/RS	nao							19	16	3	nao												
410322	Bom Sucesso do Sul/PR	nao							20	12	8	sim	3	1,0	Varrição		3	1,0	Pint meio-fio		3	1,0	Limp lote	
430245	Boqueirão do Leão/RS	nao							9	5	4	nao												
410330	Borrazópolis/PR	nao							32	32	0	nao												
430250	Bossoroca/RS	nao							9	9	0	sim	6	1,0	Varrição		6	1,0	Capina		0			
430258	Bozano/RS	nao							6	0	6	nao												
410337	Brasilândia do Sul/PR	nao							12	12	0	sim	36	4,0			36	4,0			36	4,0		
420287	Brunópolis/SC	nao							7	7	0	nao												
420290	Brusque/SC								273	93	180	nao												
420300	Caçador/SC	nao							63	29	34	nao												
430280	Caçapava do Sul/RS	nao							30	21	9	nao												
430290	Cacequi/RS	nao							18	4	14	sim	3	2,0			0				0			
430300	Cachoeira do Sul/RS	nao							49	0	49	sim	3	6,0			0				0			
430310	Cachoeirinha/RS	nao							227	11	216	nao												
410345	Cafelândia/PR	nao							48	28	20	nao												
430340	Caiçara/RS	nao							7	4	3	nao												
430350	Camaquã/RS	nao							45	0	45	nao												
410360	Cambará/PR	nao							52	40	12	sim	5	0,5	Capina		5	0,5	Varrição		5	0,5	Limp boca	
410370	Cambé/PR	nao							224	186	38	nao												
410380	Cambira/PR	nao							21	21	0	nao												
410390	Campina da Lagoa/PR	sim	530.000,00		N. oneroso 2009 e 2011	caminhão coletor			47	46	1	nao												
430370	Campina das Missões/RS	nao							8	4	4	nao												
410400	Campina Grande do Sul/PR	nao							38	20	18	nao												

TABELA Ge01b - INFORMAÇÕES GERAIS
(continuação)ANO DE
REFERÊNCIA
2011

Município		Recursos federais recebidos para manejo de resíduos sólidos				Qtd. tot. trab. remun. de todo o manejo RSU, por agente			Trabalhadores de frentes de trabalho temporárias											
									Exist. frentes	Frente 1			Frente 2			Frente 3				
Código	Nome/UF	Ocor- rência	Valor	Tipo	Aplicação	Total	Público	Privado		Qt. trab.	Duração	Serv. predom.	Qt. trab.	Duração	Serv. predom.	Qt. trab.	Duração	Serv. predom.		
			R\$/ano			empreg.	empreg.	empreg.	empreg.	mês	empreg.		mês	empreg.		mês				
REGIÃO SUL		Fn224	Fn225		Fn226		Fn227	Tb015	Tb013	Tb014	Tb016	Tb017	Tb020	Tb026	Tb018	Tb021	Tb027	Tb019	Tb022	Tb028
430380	Campinas do Sul/RS	nao						11	11	0	nao									
420330	Campo Alegre/SC	nao						13	7	6	nao									
430390	Campo Bom/RS	nao						120	80	40	nao									
410410	Campo do Tenente/PR	nao						10	0	10	nao									
420350	Campo Erê/SC	nao						36	20	16	nao									
410420	Campo Largo/PR	nao						125	0	125	nao									
410425	Campo Magro/PR	nao						25	9	16	nao									
410430	Campo Mourão/PR	sim	443.750,00		Oneroso construção de celula no aterro			134	0	134	nao									
430410	Campos Borges/RS	nao						11	5	6	nao									
420360	Campos Novos/SC	nao						61	26	35	nao									
430420	Candelária/RS	nao						13	0	13	nao									
430430	Cândido Godói/RS	nao						10	6	4	nao									
410442	Candói/PR	sim	150.000,00		N. oneroso Aquisição de um caminhão			23	6	17	nao									
420370	Canelinha/SC	nao						29	18	11	nao									
430450	Canguçu/RS							29	29	0	nao									
430460	Canoas/RS	nao						343	39	304	nao									
420380	Canoinhas/SC	nao						42	0	42	nao									
410450	Capanema/PR	nao						16	11	5	sim	30	1,0 Varrição		0			0		
430463	Capão da Canoa/RS							92	9	83	sim	6	6,0		71	6,0	Outros			
430466	Capão do Leão/RS	nao						42	26	16	sim	8	3,0 Capina		5	2,0	Capina			
430468	Capela de Santana/RS	nao						13	8	5	nao									
430469	Capitão/RS	nao						3	2	1	nao									
410460	Capitão Leônidas Marques/PR	sim	150.000,00		N. oneroso Aquisição de caminhão			25	25	0	nao									
420395	Capivari de Baixo/SC	nao						20	16	4	nao									
410465	Carambei/PR	nao						29	12	17	nao									
430470	Carazinho/RS	nao						69	15	54	nao									
430480	Carlos Barbosa/RS	nao						39	0	39	nao									
410480	Cascavel/PR	nao						376	0	376	nao									
430495	Caseiros/RS	nao						9	4	5	nao									
410500	Catanduvas/PR	nao						16	0	16	nao									
420400	Catanduvas/SC	nao						17	17	0	nao									
420410	Caxambu do Sul/SC	nao						8	5	3	nao									
430510	Caxias do Sul/RS	nao						708	0	708	nao									

TABELA Ge01b - INFORMAÇÕES GERAIS
(continuação)ANO DE
REFERÊNCIA
2011

Município		Recursos federais recebidos para manejo de resíduos sólidos				Qtd. tot. trab. remun. de todo o manejo RSU, por agente			Trabalhadores de frentes de trabalho temporárias									
Código	Nome/UF	Ocor- rência	Valor	Tipo	Aplicação	Total	Público	Privado	Exist. frentes	Frente 1			Frente 2			Frente 3		
			R\$/ano			empreg.	empreg.	empreg.		Qt. trab. empreg.	Duração mês	Serv. predom.	Qt. trab. empreg.	Duração mês	Serv. predom.	Qt. trab. empreg.	Duração mês	Serv. predom.
REGIÃO SUL		Fn224	Fn225	Fn226	Fn227	Tb015	Tb013	Tb014	Tb016	Tb017	Tb020	Tb026	Tb018	Tb021	Tb027	Tb019	Tb022	Tb028
420415	Celso Ramos/SC	nao				13	3	10	nao									
430511	Centenário/RS					5	5	0	nao									
430513	Cerro Branco/RS	nao				17	16	1	nao									
430517	Cerro Grande do Sul/RS	nao				6	3	3	nao									
410530	Céu Azul/PR	nao				34	11	23	nao									
420420	Chapecó/SC	nao				125	15	110	nao									
430535	Charqueadas/RS	nao				46	2	44	nao									
430537	Charrua/RS					8	3	5	nao									
410540	Chopininho/PR	sim	320.000,00	N. oneroso caminhão e aterro sanitario		13	8	5	nao									
430543	Chuí/RS	nao				25	25	0	nao									
430544	Chувиска/RS	nao				2	2	0	nao									
410550	Cianorte/PR	nao				152	21	131	nao									
430550	Ciriaco/RS	nao				7	7	0	nao									
420425	Cocal do Sul/SC	nao				25	25	0	nao									
430560	Colorado/RS	nao				17	17	0	nao									
420430	Concórdia/SC	nao				69	19	50	nao									
430570	Condor/RS					9	3	6	nao									
410610	Conselheiro Mairinck/PR	nao				15	15	0	nao									
430580	Constantina/RS	nao				6	0	6	nao									
410620	Contenda/PR	nao				10	10	0	nao									
430583	Coqueiro Baixo/RS	nao				3	2	1	nao									
420440	Coronel Freitas/SC	nao				9	0	9	nao									
420445	Coronel Martins/SC	nao				7	3	4	nao									
410650	Coronel Vivida/PR	nao				50	7	43	nao									
410655	Corumbatai do Sul/PR	sim	200.000,00	N. oneroso compra de caminhão coletor		10	10	0	nao									
420450	Corupá/SC	nao				11	11	0	nao									
430595	Cotiporã/RS					7	0	7	nao									
420460	Criciúma/SC	nao				94	0	94	nao									
430605	Cristal/RS	nao				12	8	4	nao									
430610	Cruz Alta/RS	nao				120	1	119	nao									
430613	Cruzaltense/RS	nao				7	7	0	nao									
410660	Cruzeiro do Oeste/PR	nao				26	26	0	nao									
430620	Cruzeiro do Sul/RS	nao				6	3	3	nao									

TABELA Ge01b - INFORMAÇÕES GERAIS
(continuação)ANO DE
REFERÊNCIA
2011

Município		Recursos federais recebidos para manejo de resíduos sólidos				Qtd. tot. trab. remun. de todo o manejo RSU, por agente			Trabalhadores de frentes de trabalho temporárias									
Código	Nome/UF	Ocor- rência	Valor	Tipo	Aplicação	Total	Público	Privado	Exist. frentes	Frente 1			Frente 2			Frente 3		
			R\$/ano			empreg.	empreg.	empreg.		Qt. trab. empreg.	Duração mês	Serv. predom.	Qt. trab. empreg.	Duração mês	Serv. predom.	Qt. trab. empreg.	Duração mês	Serv. predom.
REGIÃO SUL		Fn224	Fn225	Fn226	Fn227	Tb015	Tb013	Tb014	Tb016	Tb017	Tb020	Tb026	Tb018	Tb021	Tb027	Tb019	Tb022	Tb028
410690	Curitiba/PR	nao				2860	102	2.758	nao									
420480	Curitibanos/SC					77	68	9	nao									
430630	David Canabarro/RS					7	4	3	nao									
430635	Dezesseis de Novembro/RS	nao				2	2	0	sim	4	1,0		0			0		
420500	Dionísio Cerqueira/SC	nao				37	0	37	nao									
430640	Dois Irmãos/RS					24	10	14	sim	7	9,0 Capina		0		Varrição	0		Coleta RDO
430645	Dois Lajeados/RS	nao				8	8	0	nao									
410720	Dois Vizinhos/PR	nao				80	0	80	nao									
430660	Dom Pedrito/RS	nao				44	0	44	nao									
420510	Dona Emma/SC	nao				20	11	9	nao									
430670	Dona Francisca/RS	nao				5	5	0	nao									
410725	Douradina/PR	sim	250.000,00	N. oneroso	AQUISIÇÃO DE CAMINHÃO	17	17	0	nao									
430673	Doutor Maurício Cardoso/RS	nao				15	12	3	nao									
420515	Doutor Pedrinho/SC	nao				8	8	0	nao									
430675	Doutor Ricardo/RS	nao				3	0	3	nao									
430690	Encruzilhada do Sul/RS						30		nao									
410740	Enéas Marques/PR					6	0	6	nao									
410750	Engenheiro Beltrão/PR	nao				14	14	0	nao									
430693	Entre-Ijuís/RS	nao				24	10	14	nao									
410753	Entre Rios do Oeste/PR	nao				25	15	10	sim	5	6,0 Limp boca lobo							
430700	Erechim/RS	nao				107	21	86	nao									
420519	Ermo/SC	nao				4	4	0	nao									
430720	Erval Grande/RS	nao				13	3	10	nao									
430730	Erval Seco/RS	nao				11	7	4	nao									
420520	Erval Velho/SC	nao				10	7	3	nao									
430745	Esperança do Sul/RS	nao				6	6	0	nao									
410754	Espigão Alto do Iguaçu/PR	nao				17	17	0	nao									
430755	Estação/RS	nao					21		nao									
430760	Estância Velha/RS	nao				42	0	42	nao									
430780	Estrela/RS	nao				58	43	15	nao									
430781	Estrela Velha/RS	nao				8	2	6	nao									
430783	Eugênio de Castro/RS	nao						5	nao									
430786	Fagundes Varela/RS	nao				8	4	4	nao									

TABELA Ge01b - INFORMAÇÕES GERAIS
(continuação)ANO DE
REFERÊNCIA
2011

Município		Recursos federais recebidos para manejo de resíduos sólidos				Qtd. tot. trab. remun. de todo o manejo RSU, por agente			Trabalhadores de frentes de trabalho temporárias										
									Exist. frentes	Frente 1			Frente 2			Frente 3			
Código	Nome/UF	Ocor- rência	Valor	Tipo	Aplicação	Total	Público	Privado		Qt. trab.	Duração	Serv. predom.	Qt. trab.	Duração	Serv. predom.	Qt. trab.	Duração	Serv. predom.	
			R\$/ano			empreg.	empreg.	empreg.	empreg.	mês	empreg.		mês	empreg.		mês			
REGIÃO SUL		Fn224	Fn225		Fn226	Fn227	Tb015	Tb013	Tb014	Tb016	Tb017	Tb020	Tb026	Tb018	Tb021	Tb027	Tb019	Tb022	Tb028
430800	Faxinal do Soturno/RS	nao					12	5	7	nao									
430805	Faxinalzinho/RS	nao					6	2	4	nao									
410765	Fazenda Rio Grande/PR	nao					40	0	40	nao									
430810	Feliz/RS	nao					18	9	9	sim	20	1,0	Capina						
410770	Fênix/PR	sim	150.000,00		N. oneroso compra de um caminhão de		14	14	0	sim	5	1,0		0			0		
410773	Fernandes Pinheiro/PR						10	10	0	nao									
410785	Flor da Serra do Sul/PR	nao					7	2	5	nao									
420535	Flor do Sertão/SC	nao							25	nao									
430820	Flores da Cunha/RS	nao					32	9	23	nao									
410790	Floresta/PR	nao					14	14	0	nao									
420540	Florianópolis/SC	nao					1456	1442	14	sim	213	3,0		0			0		
430840	Formigueiro/RS	nao					11	8	3	nao									
410820	Formosa do Oeste/PR	nao					23	13	10	nao									
420543	Formosa do Sul/SC	nao					5	0	5	nao									
430845	Fortaleza dos Valos/RS	nao					4	0	4	nao									
410830	Foz do Iguaçu/PR	nao					284	12	272	nao									
410845	Foz do Jordão/PR	nao					13	5	8	nao									
420550	Fraiburgo/SC	nao					19	5	14	nao									
410840	Francisco Beltrão/PR	sim	181.703,98		N. oneroso Coletor de resíduos sólidos		63	63	0	nao									
430860	Garibaldi/RS	nao					56	8	48	nao									
420570	Garopaba/SC	nao					41	27	14	sim	6	3,0		0			0		
420580	Garuva/SC	nao					14	14	0	nao									
420590	Gaspar/SC	nao					65	3	62	nao									
430880	General Câmara/RS	nao					12	12	0	nao									
430890	Getúlio Vargas/RS	nao					12	0	12	sim							2	2,0	
430910	Gramado/RS	nao					143	82	61	sim	12	3,0		0			0		
430912	Gramado dos Loureiros/RS						5	5	0	nao									
410870	Grandes Rios/PR						6	6	0	nao									
430920	Gravataí/RS	nao					302	56	246	nao									
430925	Guabiju/RS						8	8	0	nao									
430930	Guaíba/RS	nao					156	18	138	sim									
410890	Guairaçá/PR	nao					8	8	0	nao									
410900	Guapirama/PR	nao						19		nao									

TABELA Ge01b - INFORMAÇÕES GERAIS
(continuação)ANO DE
REFERÊNCIA
2011

Município		Recursos federais recebidos para manejo de resíduos sólidos				Qtd. tot. trab. remun. de todo o manejo RSU, por agente			Trabalhadores de frentes de trabalho temporárias									
Código	Nome/UF	Ocor- rência	Valor	Tipo	Aplicação	Total	Público	Privado	Exist. frentes	Frente 1			Frente 2			Frente 3		
			R\$/ano			empreg.	empreg.	empreg.		Qt. trab. empreg.	Duração mês	Serv. predom.	Qt. trab. empreg.	Duração mês	Serv. predom.	Qt. trab. empreg.	Duração mês	Serv. predom.
REGIÃO SUL		Fn224	Fn225	Fn226	Fn227	Tb015	Tb013	Tb014	Tb016	Tb017	Tb020	Tb026	Tb018	Tb021	Tb027	Tb019	Tb022	Tb028
430940	Guaporé/RS	nao				6	0	6	nao									
410910	Guaporema/PR	nao				12	12	0	nao									
420640	Guaraciaba/SC	nao				10	7	3	nao									
410930	Guaraniaçu/PR	nao				51	51	0	nao									
430950	Guarani das Missões/RS	nao				16	15	1	nao									
410940	Guarapuava/PR	nao				238	238	0	nao									
410960	Guaratuba/PR	nao				67	14	53	sim	45	0,5		18	0,5		86	0,5	Varrição
430955	Harmonia/RS					29	23	6	nao									
420670	Herval D Oeste/SC	nao				23	14	9	nao									
410970	Ibaiti/PR	sim	288.100,00	N. oneroso	Construção barracão reciclagem.	56	38	18	nao									
430980	Ibiaçá/RS	nao				7	2	5	sim	8	1,0	Varrição	8	1,0	Capina			
420680	Ibicaré/SC	nao				6	3	3	nao									
410980	Ibiporã/PR	nao				146	0	146	nao									
430990	Ibiraiaras/RS	nao				8	4	4	nao									
420690	Ibirama/SC	nao				10	10	0	nao									
431000	Ibirubá/RS	nao				19	8	11	nao									
420700	Içara/SC	nao				19	13	6	nao									
431010	Igrejinha/RS	nao				66	2	64	nao									
411005	Iguatu/PR	nao				10	10	0	nao									
431020	Ijuí/RS	nao				34	2	32	nao									
411010	Imbituva/PR	nao				15	15	0	nao									
420740	Imbuia/SC	nao				15	7	8	nao									
431036	Imigrante/RS					14	8	6	nao									
431040	Independência/RS	nao				5	5	0	sim	3	12,0							
411040	Indianópolis/PR	nao				19	19	0	nao									
431043	Ipê/RS	nao				18	18	0	nao									
420760	Ipira/SC	nao				7	0	7	sim									
411050	Ipiranga/PR	nao				19	19	0	nao									
411060	Iporã/PR	nao				27	27	0	sim	9	4,0		9	4,0		10	4,0	
420768	Ipuaçu/SC	nao				19	2	17	nao									
420770	Ipumirim/SC	nao				26	0	26	nao									
411065	Iracema do Oeste/PR					2	1	1	nao									
431050	Iraí/RS	nao				15	14	1	nao									

TABELA Ge01b - INFORMAÇÕES GERAIS
(continuação)ANO DE
REFERÊNCIA
2011

Município		Recursos federais recebidos para manejo de resíduos sólidos				Qtd. tot. trab. remun. de todo o manejo RSU, por agente			Trabalhadores de frentes de trabalho temporárias									
Código	Nome/UF	Ocor- rência	Valor	Tipo	Aplicação	Total	Público	Privado	Exist. frentes	Frente 1			Frente 2			Frente 3		
			R\$/ano			empreg.	empreg.	empreg.		Qt. trab. empreg.	Duração mês	Serv. predom.	Qt. trab. empreg.	Duração mês	Serv. predom.	Qt. trab. empreg.	Duração mês	Serv. predom.
REGIÃO SUL		Fn224	Fn225	Fn226	Fn227	Tb015	Tb013	Tb014	Tb016	Tb017	Tb020	Tb026	Tb018	Tb021	Tb027	Tb019	Tb022	Tb028
411070	Irati/PR	nao				44	38	6	nao									
411080	Iretama/PR	nao				17	17	0	nao									
420790	Irineópolis/SC					12	12	0	nao									
411090	Itaguaí/PR	sim	200.000,00	N. oneroso compra de uma caminhão		6	6	0	nao									
420810	Itaiópolis/SC	nao				7	2	5	nao									
420820	Itajaí/SC	nao				340	0	340	nao									
411110	Itambé/PR	nao				21	21	0	nao									
420830	Itapema/SC	nao							81	nao								
420845	Itapoá/SC							23	sim									
420850	Ituporanga/SC	nao					32		nao									
411155	Ivaté/PR	sim	100.000,00	N. oneroso Elaboração do Plano de		25	25	0	sim	11	8,0							
431075	Ivorá/RS	nao				9	9	0	nao									
431080	Ivoti/RS	nao				28	0	28	nao									
431085	Jaboticaba/RS	nao				5	5	0	nao									
431087	Jacuzinho/RS	nao				7	4	3	nao									
411190	Jaguapitã/PR	nao				20	20	0	sim	6	3,0							
431110	Jaguari/RS	nao				22	14	8	sim	4	4,0 Capina							
411200	Jaguariaíva/PR	nao				31	31	0	sim	20	6,0 Varrição		0			0		
411240	Japurá/PR	sim	125.639,00	N. oneroso Construção de Aterro Sanitário		10	10	0	nao									
420890	Jaraguá do Sul/SC	nao				138	2	136	nao									
411250	Jardim Alegre/PR	nao				22	22	0	nao									
420895	Jardinópolis/SC	nao				5	2	3	nao									
431113	Jari/RS	nao				4	1	3	nao									
411270	Jataizinho/PR	nao				23	21	2	nao									
411275	Jesuítas/PR	nao				32	32	0	nao									
420900	Joaçaba/SC	nao				47	0	47	nao									
411280	Joaquim Távora/PR	sim	200.000,00	N. oneroso na aquisição de um caminhao		23	21	2	nao									
431115	Jóia/RS	nao				5	1	4	nao									
420910	Joinville/SC	sim	3.032.545,05	Oneroso Obras de ampliação do aterro		486	0	486	nao									
420915	José Boiteux/SC	nao				5	5	0	nao									
411295	Juranda/PR	sim	325.633,86	N. oneroso Ano 2004 CR\$-125.633,86 aterro		46	42	4	sim	4	12,0							
411300	Jussara/PR	nao				17	17	0	nao									
411310	Kaloré/PR					16	16	0	nao									

TABELA Ge01b - INFORMAÇÕES GERAIS
(continuação)ANO DE
REFERÊNCIA
2011

Município		Recursos federais recebidos para manejo de resíduos sólidos				Qtd. tot. trab. remun. de todo o manejo RSU, por agente			Trabalhadores de frentes de trabalho temporárias									
Código	Nome/UF	Ocor- rência	Valor	Tipo	Aplicação	Total empreg.	Público empreg.	Privado empreg.	Exist. frentes	Frente 1			Frente 2			Frente 3		
			R\$/ano							Qt. trab. empreg.	Duração mês	Serv. predom.	Qt. trab. empreg.	Duração mês	Serv. predom.	Qt. trab. empreg.	Duração mês	Serv. predom.
REGIÃO SUL		Fn224	Fn225	Fn226	Fn227	Tb015	Tb013	Tb014	Tb016	Tb017	Tb020	Tb026	Tb018	Tb021	Tb027	Tb019	Tb022	Tb028
420930	Lages/SC	sim	309.126,80	N. oneroso	barracão de triagem de rsu	104	55	49	sim	140	0,5							
431127	Lagoa dos Três Cantos/RS	nao				2	2	0	sim									
431125	Lagoão/RS	nao				6	6	0	nao									
420940	Laguna/SC	nao				102	0	102	sim	102	12,0	Varrição						
411320	Lapa/PR	nao				40	19	21	sim	6	12,0	Capina	9	12,0	Varrição	3	12,0	Limp lote
411330	Laranjeiras do Sul/PR	nao				136	91	45	nao									
420950	Laurentino/SC	nao				8	4	4	nao									
420960	Lauro Muller/SC					21	6	15	nao									
431150	Lavras do Sul/RS	nao				10	10	0	nao									
420970	Lebon Régis/SC	nao				12	8	4	nao									
411340	Leópolis/PR	nao				11	11	0	sim	11	6,0	Varrição						
411342	Lidianópolis/PR	nao				19	19	0	nao									
411345	Lindoeste/PR	nao					8		nao									
420985	Lindóia do Sul/SC	nao				6	1	5	nao									
431162	Lindolfo Collor/RS	nao				25	0	25	nao									
431164	Linha Nova/RS	nao				6	3	3	nao									
411350	Loanda/PR					50	39	11	nao									
411370	Londrina/PR	nao				472	25	447	nao									
411375	Lunardelli/PR	nao				15	15	0	nao									
411380	Lupionópolis/PR	nao				29	29	0	nao									
421003	Luzerna/SC	nao				17	10	7	nao									
431171	Maçambará/RS	nao				12	12	0	sim									
431170	Machadinho/RS					6	6	0	nao									
421010	Mafra/SC	nao				48	0	48	nao									
421030	Major Vieira/SC	nao				11	11	0	nao									
411400	Mamboré/PR	sim	120.000,00	N. oneroso	Caminhão de coleta de residuos	20	20	0	sim	713	1,0	Outros	0			0		
431173	Mampituba/RS	nao				7	3	4	nao									
411410	Mandaguaçu/PR	nao				24	24	0	sim	4	6,0	Limp boca lobo						
411435	Manfrinópolis/PR					3	0	3	nao									
431175	Manoel Viana/RS	nao				12	8	4	nao									
431177	Maquiné/RS	nao				8	5	3	nao									
421040	Maracajá/SC	nao				5	5	0	sim	9	11,0		4	11,0		1	11,0	
431190	Marcelino Ramos/RS	nao				23	8	15	nao									

TABELA Ge01b - INFORMAÇÕES GERAIS
(continuação)ANO DE
REFERÊNCIA
2011

Município		Recursos federais recebidos para manejo de resíduos sólidos				Qtd. tot. trab. remun. de todo o manejo RSU, por agente			Trabalhadores de frentes de trabalho temporárias									
Código	Nome/UF	Ocor- rência	Valor	Tipo	Aplicação	Total	Público	Privado	Exist. frentes	Frente 1			Frente 2			Frente 3		
			R\$/ano			empreg.	empreg.	empreg.		Qt. trab. empreg.	Duração mês	Serv. predom.	Qt. trab. empreg.	Duração mês	Serv. predom.	Qt. trab. empreg.	Duração mês	Serv. predom.
REGIÃO SUL		Fn224	Fn225	Fn226	Fn227	Tb015	Tb013	Tb014	Tb016	Tb017	Tb020	Tb026	Tb018	Tb021	Tb027	Tb019	Tb022	Tb028
411460	Marechal Cândido Rondon/PR	nao				113	0	113	sim	16	12,0		0			0		
421055	Marema/SC	nao				8	5	3	nao									
411470	Maria Helena/PR	nao				11	11	0	nao									
431200	Mariano Moro/RS	nao				8	4	4	nao									
411500	Marilena/PR						8		nao									
411510	Mariluz/PR	nao				17	17	0	nao									
411520	Maringá/PR	nao				374	374	0	nao									
411530	Mariópolis/PR	nao				13	8	5	sim	6	2,0	Pint meio-fio						
411535	Maripá/PR	nao				18	7	11	nao									
431205	Marques de Souza/RS	nao				6	3	3	nao									
411545	Marquinho/PR	nao					3		nao									
411560	Matelândia/PR	nao				16	16	0	nao									
431215	Mato Leitão/RS	nao				11	4	7	nao									
431217	Mato Queimado/RS	nao				3	0	3	nao									
411573	Mato Rico/PR						10		nao									
431220	Maximiliano de Almeida/RS					16	16	0	nao									
411585	Mercedes/PR	nao				8	4	4	nao									
431225	Minas do Leão/RS	nao				11	0	11	sim	10	6,0		0			0		
411590	Mirador/PR	nao				10	10	0	nao									
411600	Miraselva/PR	nao				9	9	0	nao									
421085	Mirim Doce/SC					9	6	3	nao									
411605	Missal/PR	nao				26	26	0	nao									
431235	Montauri/RS						0		nao									
431238	Monte Belo do Sul/RS	nao				4	4	0	nao									
421110	Monte Castelo/SC	nao				19	11	8	nao									
431240	Montenegro/RS	nao				62	3	59	nao									
411610	Moreira Sales/PR	sim	180.000,00	N. oneroso Caminhão para Coleta de		25	25	0	nao									
431244	Morrinhos do Sul/RS	nao				9	0	9	nao									
431245	Morro Redondo/RS	nao					8		nao									
431250	Mostardas/RS	nao				30	27	3	nao									
431260	Muçum/RS	nao				19	9	10	nao									
431261	Muitos Capões/RS	nao				4	0	4	nao									
431262	Muliterno/RS					3	3	0	nao									

TABELA Ge01b - INFORMAÇÕES GERAIS
(continuação)ANO DE
REFERÊNCIA
2011

Município		Recursos federais recebidos para manejo de resíduos sólidos				Qtd. tot. trab. remun. de todo o manejo RSU, por agente			Trabalhadores de frentes de trabalho temporárias									
Código	Nome/UF	Ocor- rência	Valor	Tipo	Aplicação	Total	Público	Privado	Exist. frentes	Frente 1			Frente 2			Frente 3		
			R\$/ano			empreg.	empreg.	empreg.		Qt. trab. empreg.	Duração mês	Serv. predom.	Qt. trab. empreg.	Duração mês	Serv. predom.	Qt. trab. empreg.	Duração mês	Serv. predom.
REGIÃO SUL		Fn224	Fn225	Fn226	Fn227	Tb015	Tb013	Tb014	Tb016	Tb017	Tb020	Tb026	Tb018	Tb021	Tb027	Tb019	Tb022	Tb028
421130	Navegantes/SC					258	161	97	nao									
431267	Nicolau Vergueiro/RS	nao				3	0	3	nao									
431275	Nova Alvorada/RS	nao				6	6	0	nao									
411670	Nova Aurora/PR	nao				51	51	0	nao									
431290	Nova Bassano/RS	nao				45	5	40	nao									
431295	Nova Boa Vista/RS	nao				6	0	6	nao									
431300	Nova Brésia/RS	nao				9	5	4	nao									
431301	Nova Candelária/RS	nao				7	2	5	nao									
411695	Nova Esperança do Sudoeste/PR	nao				10	6	4	nao									
411700	Nova Fátima/PR	nao				11	11	0	nao									
431306	Nova Hartz/RS	nao				18	18	0	nao									
411705	Nova Laranjeiras/PR	nao				3	0	3	nao									
411710	Nova Londrina/PR	sim	205.000,00	N. oneroso	Caminhão compactador de lixo	36	36	0	sim	4	6,0	Limp boca lobo	2	3,0	Pint meio-fio	2	3,0	Limp lote
411720	Nova Olímpia/PR	sim	200.000,00	N. oneroso	Aquisição de um Caminhão	23	23	0	nao									
431310	Nova Palma/RS	nao				17	8	9	nao									
431320	Nova Petrópolis/RS	nao				14	3	11	nao									
431330	Nova Prata/RS	nao				85	34	51	nao									
411725	Nova Prata do Iguaçu/PR	nao				7	0	7	nao									
431333	Nova Ramada/RS	nao				4	0	4	nao									
431335	Nova Roma do Sul/RS	nao				7	3	4	nao									
411721	Nova Santa Bárbara/PR	nao				18	18	0	nao									
431337	Nova Santa Rita/RS	nao				27	0	27	nao									
411722	Nova Santa Rosa/PR	nao				20	15	5	nao									
411727	Nova Tebas/PR	sim	180.000,00	N. oneroso	Construção do Aterro Sanitario	20	20	0	nao									
421150	Nova Trento/SC					4	4	0	nao									
431339	Novo Cabrais/RS	nao				6	3	3	nao									
431340	Novo Hamburgo/RS					255	255	0	sim									
411729	Novo Itacolomi/PR					7	7	0	nao									
431344	Novo Tiradentes/RS	nao				2	0	2	nao									
431346	Novo Xingu/RS	nao				5	2	3	nao									
421170	Orleans/SC	nao				24	24	0	nao									
431350	Osório/RS	nao				55	19	36	nao									
411740	Ourizona/PR	nao				16	16	0	nao									

TABELA Ge01b - INFORMAÇÕES GERAIS
(continuação)ANO DE
REFERÊNCIA
2011

Município		Recursos federais recebidos para manejo de resíduos sólidos				Qtd. tot. trab. remun. de todo o manejo RSU, por agente			Trabalhadores de frentes de trabalho temporárias									
Código	Nome/UF	Ocor- rência	Valor	Tipo	Aplicação	Total	Público	Privado	Exist. frentes	Frente 1			Frente 2			Frente 3		
			R\$/ano			empreg.	empreg.	empreg.		Qt. trab. empreg.	Duração mês	Serv. predom.	Qt. trab. empreg.	Duração mês	Serv. predom.	Qt. trab. empreg.	Duração mês	Serv. predom.
REGIÃO SUL		Fn224	Fn225	Fn226	Fn227	Tb015	Tb013	Tb014	Tb016	Tb017	Tb020	Tb026	Tb018	Tb021	Tb027	Tb019	Tb022	Tb028
411745	Ouro Verde do Oeste/PR	nao				13	13	0	nao									
421187	Paial/SC	nao				4	2	2	nao									
431360	Paim Filho/RS					11	11	0	nao									
421190	Palhoça/SC					121	1	120	nao									
431365	Palmares do Sul/RS	nao				39	16	23	sim	20	3,0		0			0		
411770	Palmeira/PR	nao				18	10	8	nao									
431370	Palmeira das Missões/RS	nao				30	0	30	nao									
421210	Palmitos/SC	nao				16	1	15	nao									
411790	Palotina/PR	sim	517.960,00	N. oneroso Projeto		56	0	56	nao									
431390	Panambi/RS	nao					63		nao									
411800	Paraíso do Norte/PR	nao				35	35	0	sim	3	3,0	Limp boca lobo	6	3,0	Varrição	9	3,0	Capina
431402	Paraíso do Sul/RS	nao				3	3	0	nao									
411810	Paranacity/PR	nao				5	5	0	nao									
411820	Paranaguá/PR					236	197	39	nao									
411840	Paranavaí/PR	nao				106	20	86	nao									
431403	Pareci Novo/RS	nao				9	5	4	nao									
431405	Parobé/RS	nao				84	29	55	nao									
431407	Passo do Sobrado/RS	nao				11	8	3	nao									
431410	Passo Fundo/RS	nao				42	3	39	nao									
411860	Paula Freitas/PR	nao				5	5	0	nao									
431413	Paulo Bento/RS	nao				5	2	3	nao									
411870	Paulo Frontin/PR	nao				11	11	0	nao									
411880	Peabiru/PR	nao				44	18	26	nao									
431417	Pedras Altas/RS	nao				10	10	0	nao									
431440	Pelotas/RS					357	20	337	nao									
421260	Peritiba/SC	nao				11	11	0	nao									
411890	Pérola/PR	nao				6	6	0	nao									
411900	Pérola D Oeste/PR	sim	170.000,00	N. oneroso Aquisição de um Caminhão e		6	0	6	sim	0			0			0		
421270	Petrolândia/SC	nao				10	10	0	nao									
411910	Piên/PR	nao				11	5	6	nao									
411915	Pinhais/PR	nao				129	23	106	sim	9	6,0	Outros						
411920	Pinhalão/PR	nao					11		nao									
431446	Pinhal da Serra/RS	nao				3	3	0	nao									

TABELA Ge01b - INFORMAÇÕES GERAIS
(continuação)ANO DE
REFERÊNCIA
2011

Município		Recursos federais recebidos para manejo de resíduos sólidos				Qtd. tot. trab. remun. de todo o manejo RSU, por agente			Trabalhadores de frentes de trabalho temporárias									
Código	Nome/UF	Ocor- rência	Valor	Tipo	Aplicação	Total	Público	Privado	Exist. frentes	Frente 1			Frente 2			Frente 3		
			R\$/ano			empreg.	empreg.	empreg.		Qt. trab. empreg.	Duração mês	Serv. predom.	Qt. trab. empreg.	Duração mês	Serv. predom.	Qt. trab. empreg.	Duração mês	Serv. predom.
REGIÃO SUL		Fn224	Fn225	Fn226	Fn227	Tb015	Tb013	Tb014	Tb016	Tb017	Tb020	Tb026	Tb018	Tb021	Tb027	Tb019	Tb022	Tb028
411925	Pinhal de São Bento/PR	nao				1	0	1	nao									
411930	Pinhão/PR	nao				31	9	22	nao									
431449	Pinheirinho do Vale/RS					6	6	0	nao									
431450	Pinheiro Machado/RS	nao				16	10	6	sim	2	6,0 Capina		0			0		
421300	Pinheiro Preto/SC	nao				9	6	3	nao									
411940	Piraí do Sul/PR	nao				13	6	7	nao									
431455	Pirapó/RS	nao				8	5	3	nao									
421310	Piratuba/SC	nao				12	0	12	sim									
411960	Pitanga/PR	nao					55		nao									
411980	Planalto/PR	nao				10	6	4	nao									
431470	Planalto/RS	nao				16	0	16	nao									
431475	Poço das Antas/RS	nao				5	2	3	nao									
421320	Pomerode/SC	nao				30	30	0	nao									
411990	Ponta Grossa/PR	nao				147	18	129	nao									
431477	Pontão/RS	nao				2	2	0	nao									
421335	Ponte Alta do Norte/SC	nao				7	4	3	nao									
431478	Ponte Preta/RS	nao				6	6	0	nao									
421340	Ponte Serrada/SC	nao				19	6	13	nao									
412000	Porecatu/PR	nao				22	22	0	nao									
431480	Portão/RS	nao				15	5	10	nao									
431490	Porto Alegre/RS	nao				3033	1165	1.868	nao									
412015	Porto Barreiro/PR	nao				4	1	3	nao									
431505	Porto Mauá/RS	nao				10	4	6	nao									
412020	Porto Rico/PR	nao				18	18	0	nao									
421360	Porto União/SC	nao					31		nao									
431507	Porto Vera Cruz/RS	nao				5	2	3	nao									
431510	Porto Xavier/RS	nao				8	6	2	nao									
421370	Pouso Redondo/SC					12	5	7	nao									
421380	Praia Grande/SC	nao				36	17	19	nao									
412035	Pranchita/PR	nao				16	9	7	nao									
421390	Presidente Castello Branco/SC	nao				8	8	0	nao									
421400	Presidente Getúlio/SC	nao				13	9	4	nao									
431514	Presidente Lucena/RS	nao				8	5	3	nao									

TABELA Ge01b - INFORMAÇÕES GERAIS
(continuação)ANO DE
REFERÊNCIA
2011

Município		Recursos federais recebidos para manejo de resíduos sólidos				Qtd. tot. trab. remun. de todo o manejo RSU, por agente			Trabalhadores de frentes de trabalho temporárias									
Código	Nome/UF	Ocor- rência	Valor	Tipo	Aplicação	Total	Público	Privado	Exist. frentes	Frente 1			Frente 2			Frente 3		
			R\$/ano			empreg.	empreg.	empreg.		Qt. trab. empreg.	Duração mês	Serv. predom.	Qt. trab. empreg.	Duração mês	Serv. predom.	Qt. trab. empreg.	Duração mês	Serv. predom.
REGIÃO SUL		Fn224	Fn225	Fn226	Fn227	Tb015	Tb013	Tb014	Tb016	Tb017	Tb020	Tb026	Tb018	Tb021	Tb027	Tb019	Tb022	Tb028
412050	Primeiro de Maio/PR	nao					14		nao									
421415	Princesa/SC	nao				5	0	5	nao									
412060	Prudentópolis/PR	nao				40	20	20	nao									
412080	Quatro Barras/PR	nao				55	33	22	nao									
431531	Quatro Irmãos/RS	nao				5	2	3	nao									
412085	Quatro Pontes/PR	nao				16	5	11	nao									
412090	Quedas do Iguaçu/PR	nao				29	12	17	nao									
412100	Querência do Norte/PR	nao				15	15	0	nao									
431532	Quevedos/RS	nao				6	6	0	nao									
421420	Quilombo/SC					18	12	6	nao									
412125	Ramilândia/PR					8	8	0	sim	7	2,0							
412130	Rancho Alegre/PR	nao				15	11	4	sim	10	1,0							
412140	Realeza/PR	nao				30	30	0	sim	10	3,0 Capina		10	3,0 Pint meio-fio		10	3,0 Outros	
431545	Relvado/RS	nao				3	3	0	nao									
412160	Renascença/PR	nao				6	6	0	sim	5	10,0 Varrição							
412175	Reserva do Iguaçu/PR	nao					12		nao									
412180	Ribeirão Claro/PR	nao				40	40	0	nao									
412200	Rio Azul/PR	sim	174.600,00	N. oneroso	Aquisição de caminhão novo	17	13	4	nao									
421440	Rio das Antas/SC	nao				11	8	3	nao									
421470	Rio dos Cedros/SC	sim	200.000,00	N. oneroso	Conv. FUNASA 0359/2011	11	11	0	nao									
421480	Rio do Sul/SC	nao				101	27	74	nao									
421490	Rio Fortuna/SC	nao				5	0	5	nao									
431560	Rio Grande/RS	nao				247	8	239	nao									
421500	Rio Negrinho/SC	nao				45	0	45	nao									
412230	Rio Negro/PR	nao				28	5	23	sim	10	4,0							
431570	Rio Pardo/RS	nao				39	39	0	nao									
431575	Riozinho/RS	nao				13	6	7	nao									
421507	Riqueza/SC	nao				12	6	6	nao									
421510	Rodeio/SC	nao				9	9	0	nao									
431590	Rodeio Bonito/RS						6		nao									
412240	Rolândia/PR	nao				57	9	48	nao									
431600	Rolante/RS	nao				33	19	14	nao									
421520	Romelândia/SC	nao				20	8	12	nao									

TABELA Ge01b - INFORMAÇÕES GERAIS
(continuação)ANO DE
REFERÊNCIA
2011

Município		Recursos federais recebidos para manejo de resíduos sólidos				Qtd. tot. trab. remun. de todo o manejo RSU, por agente			Trabalhadores de frentes de trabalho temporárias									
Código	Nome/UF	Ocor- rência	Valor	Tipo	Aplicação	Total	Público	Privado	Exist. frentes	Frente 1			Frente 2			Frente 3		
			R\$/ano			empreg.	empreg.	empreg.		Qt. trab. empreg.	Duração mês	Serv. predom.	Qt. trab. empreg.	Duração mês	Serv. predom.	Qt. trab. empreg.	Duração mês	Serv. predom.
REGIÃO SUL		Fn224	Fn225	Fn226	Fn227	Tb015	Tb013	Tb014	Tb016	Tb017	Tb020	Tb026	Tb018	Tb021	Tb027	Tb019	Tb022	Tb028
431620	Rondinha/RS	nao				16	7	9	nao									
412260	Rondon/PR	nao				26	26	0	nao									
431630	Roque Gonzales/RS	nao				10	6	4	nao									
431640	Rosário do Sul/RS	nao				46	18	28	nao									
412270	Sabáudia/PR	nao				8	8	0	nao									
431643	Saldanha Marinho/RS	nao				23	4	19	nao									
412280	Salgado Filho/PR	nao				12	8	4	sim	5	1,0	Outros	0			0		
431645	Salto do Jacuí/RS	nao				26	1	25	nao									
412300	Salto do Lontra/PR	nao				24	19	5	nao									
421540	Salto Veloso/SC	nao				8	8	0	nao									
431647	Salvador das Missões/RS	nao				10	5	5	nao									
431650	Salvador do Sul/RS	nao				12	5	7	nao									
431660	Sananduva/RS	nao				46	41	5	sim									
421545	Sangão/SC	sim	147.000,00	N. oneroso	Aquisição de caminhão caçamba	26	20	6	nao									
431670	Santa Bárbara do Sul/RS	nao				21	0	21	nao									
412330	Santa Cruz de Monte Castelo/PR					20	20	0	nao									
431680	Santa Cruz do Sul/RS	nao				43	2	41	nao									
412340	Santa Fé/PR	nao				27	15	12	nao									
412350	Santa Helena/PR	nao				40	11	29	nao									
412370	Santa Isabel do Ivaí/PR	nao				13	13	0	nao									
431690	Santa Maria/RS	nao				195	0	195	nao									
431695	Santa Maria do Herval/RS					8	4	4	nao									
412390	Santa Mariana/PR	nao				35	35	0	nao									
412395	Santa Mônica/PR	nao				10	10	0	nao									
431700	Santana da Boa Vista/RS	nao				10	7	3	nao									
412400	Santana do Itararé/PR	nao				20	20	0	nao									
431710	Santana do Livramento/RS	nao				66	33	33	nao									
431720	Santa Rosa/RS	nao				175	3	172	nao									
421565	Santa Rosa do Sul/SC	nao				11	11	0	nao									
412402	Santa Tereza do Oeste/PR	nao				13	13	0	sim	2	3,0	Capina	3	3,0	Limp lote vago	2	3,0	Varrição
412405	Santa Terezinha de Itaipu/PR	nao				52	25	27	nao									
431740	Santiago/RS	nao				62	27	35	sim	20	3,0	Capina	0			0		
431750	Santo Ângelo/RS	nao				63	0	63	nao									

TABELA Ge01b - INFORMAÇÕES GERAIS

(continuação)

ANO DE
REFERÊNCIA
2011

Município		Recursos federais recebidos para manejo de resíduos sólidos				Qtd. tot. trab. remun. de todo o manejo RSU, por agente			Trabalhadores de frentes de trabalho temporárias									
Código	Nome/UF	Ocor- rência	Valor	Tipo	Aplicação	Total	Público	Privado	Exist. frentes	Frente 1			Frente 2			Frente 3		
			R\$/ano			empreg.	empreg.	empreg.		Qt. trab. empreg.	Duração mês	Serv. predom.	Qt. trab. empreg.	Duração mês	Serv. predom.	Qt. trab. empreg.	Duração mês	Serv. predom.
REGIÃO SUL		Fn224	Fn225	Fn226	Fn227	Tb015	Tb013	Tb014	Tb016	Tb017	Tb020	Tb026	Tb018	Tb021	Tb027	Tb019	Tb022	Tb028
431760	Santo Antônio da Patrulha/RS	nao				35	1	34	nao									
431770	Santo Antônio das Missões/RS	nao				6	6	0	nao									
431755	Santo Antônio do Palma/RS	nao				3	2	1	nao									
412430	Santo Antônio do Paraíso/PR	sim	44.100.000,00	N. oneroso	Aterro Sanitário e Aquisição de 1	10	10	0	nao									
431775	Santo Antônio do Planalto/RS					8	6	2	nao									
412440	Santo Antônio do Sudoeste/PR	nao				29	18	11	nao									
412450	Santo Inácio/PR	nao				17	17	0	nao									
421575	São Bernardino/SC	nao				4	1	3	nao									
421590	São Bonifácio/SC	nao				7	7	0	nao									
431800	São Borja/RS	nao				56	2	54	nao									
421600	São Carlos/SC					21	7	14	nao									
421605	São Cristovão do Sul/SC	nao				11	7	4	nao									
421610	São Domingos/SC	nao				10	5	5	nao									
431805	São Domingos do Sul/RS	nao				8	4	4	nao									
431810	São Francisco de Assis/RS	nao				14	14	0	nao									
431820	São Francisco de Paula/RS	nao				37	20	17	nao									
431830	São Gabriel/RS	nao				163	61	102	nao									
431840	São Jerônimo/RS	nao				29	21	8	sim	15	12,0	Capina						
412480	São João/PR	nao				22	9	13	nao									
421630	São João Batista/SC	sim	272.538,00	N. oneroso	Caminhão e compactador	49	49	0	nao									
431843	São João do Polêsine/RS	nao				17	5	12	nao									
412510	São João do Triunfo/PR	nao				9	9	0	nao									
421650	São Joaquim/SC	nao				16	9	7	nao									
431844	São Jorge/RS	nao				7	7	0	nao									
412520	São Jorge D Oeste/PR	nao				16	16	0	nao									
412530	São Jorge do Ivaí/PR	nao				13	13	0	nao									
412535	São Jorge do Patrocínio/PR	nao				22	22	0	nao									
431845	São José das Missões/RS					7	7	0	nao									
412545	São José das Palmeiras/PR	nao				10	10	0	nao									
421670	São José do Cedro/SC	nao				1	0	1	nao									
431848	São José do Hortêncio/RS					16	5	11	nao									
431849	São José do Inhacorá/RS	nao				8	8	0	nao									
431850	São José do Norte/RS	nao				26	0	26	nao									

TABELA Ge01b - INFORMAÇÕES GERAIS
(continuação)ANO DE
REFERÊNCIA
2011

Município		Recursos federais recebidos para manejo de resíduos sólidos				Qtd. tot. trab. remun. de todo o manejo RSU, por agente			Trabalhadores de frentes de trabalho temporárias														
									Exist. frentes	Frente 1			Frente 2			Frente 3							
Código	Nome/UF	Ocor- rência	Valor	Tipo	Aplicação	Total	Público	Privado		Qt. trab.	Duração	Serv. predom.	Qt. trab.	Duração	Serv. predom.	Qt. trab.	Duração	Serv. predom.					
			R\$/ano			empreg.	empreg.	empreg.	empreg.	mês	empreg.		mês	empreg.		mês							
REGIÃO SUL		Fn224	Fn225		Fn226		Fn227	Tb015	Tb013	Tb014	Tb016	Tb017	Tb020		Tb026	Tb018	Tb021		Tb027	Tb019	Tb022		Tb028
431862	São José dos Ausentes/RS	nao						11	10	1	nao												
412550	São José dos Pinhais/PR	nao						496	7	489	nao												
431861	São José do Sul/RS	nao						5	2	3	nao												
431870	São Leopoldo/RS	nao						227	50	177	nao												
421700	São Ludgero/SC	nao						22	8	14	nao												
431890	São Luiz Gonzaga/RS	nao						51	43	8	nao												
412555	São Manoel do Paraná/PR	nao							19		sim	5			Outros								
412560	São Mateus do Sul/PR	nao						110	16	94	nao												
421720	São Miguel do Oeste/SC	nao						28	0	28	nao												
431920	São Nicolau/RS	sim	163.000,00		N. oneroso	O MUNICÍPIO POSSUI		4	0	4	sim	8	12,0			12	12,0						
431930	São Paulo das Missões/RS	nao						4	0	4	nao												
412580	São Pedro do Ivaí/PR	nao						30	30	0	sim												
412600	São Sebastião da Amoreira/PR	nao						45	0	45	nao												
431950	São Sebastião do Cai/RS	nao						20	7	13	nao												
431970	São Valentim/RS	nao						3	0	3	nao												
431971	São Valentim do Sul/RS	nao						8	6	2	nao												
431973	São Valério do Sul/RS	nao						6	6	0	nao												
431975	São Vendelino/RS	nao						10	4	6	nao												
431980	São Vicente do Sul/RS	nao						10	10	0	nao												
431990	Sapiranga/RS							50	0	50	nao												
412620	Sapopema/PR							13	5	8	nao												
432000	Sapucaia do Sul/RS							72	18	54	sim	18	2,0			14	2,0			12		2,0	
432010	Sarandi/RS	nao						36	28	8	nao												
412627	Saudade do Iguaçu/PR	nao								14	nao												
421730	Saudades/SC	nao						20	4	16	nao												
421740	Schroeder/SC	nao						45	0	45	nao												
421750	Seara/SC	nao						35	13	22	nao												
432020	Seberi/RS	sim	360.000,00		N. oneroso	repassado p/ o Consórcio		74	6	68	nao												
432023	Sede Nova/RS							3	3	0	nao												
432026	Segredo/RS							7	7	0	nao												
432035	Sentinela do Sul/RS	nao						15	5	10	nao												
432040	Serafina Corrêa/RS	nao						21	7	14	nao												
432045	Sério/RS	sim	5.822.879,20		N. oneroso	Obras publicas, saneamento		6	3	3	nao												

TABELA Ge01b - INFORMAÇÕES GERAIS
(continuação)ANO DE
REFERÊNCIA
2011

Município		Recursos federais recebidos para manejo de resíduos sólidos				Qtd. tot. trab. remun. de todo o manejo RSU, por agente			Trabalhadores de frentes de trabalho temporárias									
Código	Nome/UF	Ocor- rência	Valor	Tipo	Aplicação	Total	Público	Privado	Exist. frentes	Frente 1			Frente 2			Frente 3		
			R\$/ano			empreg.	empreg.	empreg.		Qt. trab. empreg.	Duração mês	Serv. predom.	Qt. trab. empreg.	Duração mês	Serv. predom.	Qt. trab. empreg.	Duração mês	Serv. predom.
REGIÃO SUL		Fn224	Fn225	Fn226	Fn227	Tb015	Tb013	Tb014	Tb016	Tb017	Tb020	Tb026	Tb018	Tb021	Tb027	Tb019	Tb022	Tb028
421755	Serra Alta/SC	nao				6	3	3	nao									
412635	Serranópolis do Iguaçu/PR	nao				5	5	0	nao									
412650	Sertanópolis/PR	sim	180.000,00		N. oneroso na compra de caminhão	30	30	0	nao									
432055	Sertão Santana/RS	nao				7	4	3	nao									
432057	Sete de Setembro/RS	nao				7	7	0	nao									
432060	Severiano de Almeida/RS	nao				12	11	1	nao									
432065	Silveira Martins/RS	nao				3	0	3	nao									
432067	Sinimbu/RS	nao				14	7	7	nao									
412660	Siqueira Campos/PR	nao				32	8	24	nao									
432070	Sobradinho/RS	nao				15	0	15	nao									
432080	Soledade/RS	nao				69	27	42	nao									
432085	Tabaí/RS	nao				16	1	15	nao									
421780	Taió/SC	nao				7	3	4	nao									
412667	Tamarana/PR	nao				16	16	0	nao									
421790	Tangará/SC	nao				16	13	3	nao									
432090	Tapejara/RS	nao				84	0	84	nao									
432132	Taquaruçu do Sul/RS	nao				11	6	5	nao									
432135	Tavares/RS	nao				7	4	3	sim	5	2,0	Capina						
412700	Teixeira Soares/PR	nao				15	13	2	nao									
432140	Tenente Portela/RS	nao				85	16	69	nao									
412720	Terra Boa/PR	nao					21		nao									
432143	Terra de Areia/RS	nao				9	0	9	nao									
412730	Terra Rica/PR	nao					17		nao									
432145	Teutônia/RS	nao				29	11	18	nao									
412750	Tibagi/PR	sim	170.000,00		N. oneroso Caminhão com caçamba	97	9	88	nao									
421800	Tijucas/SC	nao				19	11	8	nao									
421810	Timbé do Sul/SC	nao				14	13	1	nao									
421820	Timbó/SC	nao				62	62	0	nao									
432146	Tio Hugo/RS	nao				12	0	12	nao									
412770	Toledo/PR	nao				141	2	139	nao									
432149	Toropi/RS	nao				2	2	0	nao									
432150	Torres/RS	nao				76	60	16	sim	60	6,0		0	0,1		0	0,1	
432163	Três Arroios/RS	nao				6	4	2	nao									

TABELA Ge01b - INFORMAÇÕES GERAIS
(continuação)ANO DE
REFERÊNCIA
2011

Município		Recursos federais recebidos para manejo de resíduos sólidos				Qtd. tot. trab. remun. de todo o manejo RSU, por agente			Trabalhadores de frentes de trabalho temporárias									
Código	Nome/UF	Ocor- rência	Valor	Tipo	Aplicação	Total	Público	Privado	Exist. frentes	Frente 1			Frente 2			Frente 3		
			R\$/ano			empreg.	empreg.	empreg.		Qt. trab. empreg.	Duração mês	Serv. predom.	Qt. trab. empreg.	Duração mês	Serv. predom.	Qt. trab. empreg.	Duração mês	Serv. predom.
REGIÃO SUL		Fn224	Fn225	Fn226	Fn227	Tb015	Tb013	Tb014	Tb016	Tb017	Tb020	Tb026	Tb018	Tb021	Tb027	Tb019	Tb022	Tb028
421830	Três Barras/SC	nao				13	4	9	nao									
412785	Três Barras do Paraná/PR	sim	200.000,00	N. oneroso	AQUISIÇÃO DE CAMINHÃO	20	20	0	sim	12	3,0		10	3,0		0	3,0	
432166	Três Cachoeiras/RS	nao				9	2	7	nao									
432170	Três Coroas/RS	nao				76	6	70	nao									
432183	Três Forquilhas/RS					3	1	2	nao									
432185	Três Palmeiras/RS	nao				7	4	3	nao									
432190	Três Passos/RS	nao				58	14	44	nao									
421835	Treviso/SC	nao				9	9	0	nao									
421840	Treze de Maio/SC					3	3	0	nao									
421870	Tubarão/SC	nao				50	0	50	nao									
432225	Tupandi/RS	nao				7	1	6	nao									
432230	Tuparendi/RS	nao				17	13	4	nao									
412795	Tupãssi/PR	sim	3.000.000,00	Oneroso	Compra Retroescavadeira, uso	25	25	0	sim	2	1,0							
432232	Turuçu/RS	nao				19	19	0	nao									
412796	Turvo/PR					20	0	20	nao									
421880	Turvo/SC	nao				33	33	0	nao									
412800	Ubiratã/PR	nao				53	38	15	nao									
412810	Umuarama/PR	sim	1.500.000,00	Oneroso	Adequação do aterro sanitario e	57	57	0	nao									
412820	União da Vitória/PR	nao				42	0	42	nao									
412830	Uniflor/PR	nao				7	7	0	nao									
412840	Uraí/PR	nao				49	44	5	nao									
421895	Urupema/SC	nao				6	6	0	nao									
432250	Vacaria/RS	nao				103	13	90	nao									
432253	Vale do Sol/RS	nao				3	3	0	nao									
432254	Vale Real/RS	nao				5	2	3	nao									
421910	Vargeão/SC	nao				10	5	5	nao									
432260	Venâncio Aires/RS	nao				28	20	8	nao									
412855	Vera Cruz do Oeste/PR	sim	250.000,00	N. oneroso	Equipamentos para a	26	10	16	nao									
432285	Vespasiano Correa/RS	nao				2	1	1	nao									
432300	Viamão/RS	nao				106	36	70	nao									
432310	Vicente Dutra/RS	nao				6	6	0	nao									
421920	Vidal Ramos/SC					6	6	0	nao									
421930	Videira/SC	nao				77	34	43	nao									

TABELA Ge01b - INFORMAÇÕES GERAIS
(continuação)

ANO DE
REFERÊNCIA
2011

Município		Recursos federais recebidos para manejo de resíduos sólidos				Qtd. tot. trab. remun. de todo o manejo RSU, por agente			Trabalhadores de frentes de trabalho temporárias									
Código	Nome/UF	Ocor- rência	Valor	Tipo	Aplicação	Total	Público	Privado	Exist. frentes	Frente 1			Frente 2			Frente 3		
			R\$/ano			empreg.	empreg.	empreg.		Qt. trab. empreg.	Duração mês	Serv. predom.	Qt. trab. empreg.	Duração mês	Serv. predom.	Qt. trab. empreg.	Duração mês	Serv. predom.
REGIÃO SUL		Fn224	Fn225	Fn226	Fn227	Tb015	Tb013	Tb014	Tb016	Tb017	Tb020	Tb026	Tb018	Tb021	Tb027	Tb019	Tb022	Tb028
412870 Vitorino/PR						2	0	2	nao									
412850 Wenceslau Braz/PR		nao				42	30	12	nao									
432377 Westfalia/RS		nao				2	1	1	nao									
412880 Xambê/PR		nao				14	14	0	nao									
421960 Xavantina/SC		nao				14	4	10	nao									
421985 Zortéa/SC		nao				3	0	3	nao									

TABELA Ge02
INFORMAÇÕES SOBRE DESPESAS, SEGUNDO O TIPO DE SERVIÇO
REALIZADO

TABELA Ge02 - INFORMAÇÕES SOBRE DESPESAS, SEGUNDO TIPO DE SERVIÇO REALIZADO

ANO DE
REFERÊNCIA
2011

Município		Despesas com manejo de resíduos sólidos, segundo o tipo de serviço realizado											
		Coleta de RS domiciliares e públicos			Coleta de RS serviços de saúde			Varrição de logradouros públicos			Demais Serviços, inclusive admin. e com unid. de proc.		
Código	Nome/UF	Total	Público	Privado	Total	Público	Privado	Total	Público	Privado	Total	Público	Privado
		R\$/ano	R\$/ano	R\$/ano	R\$/ano	R\$/ano	R\$/ano	R\$/ano	R\$/ano	R\$/ano	R\$/ano	R\$/ano	R\$/ano
REGIÃO SUL		Fn208	Fn206	Fn207	Fn211	Fn209	Fn210	Fn214	Fn212	Fn213	Fn217	Fn215	Fn216
430003 Aceguá/RS													
420020	Agrolândia/SC	237.000	0	237.000	5.653	0	5.653	0	0	0	22.000	0	22.000
420040	Água Doce/SC	160.304	0	160.304	5.949	0	5.949	25.241	25.241	0	0	0	0
420060	Águas Mornas/SC	96.230	76.230	20.000	15.380	0	15.380	10.000	10.000	0	132.189	132.189	0
430010 Agudo/RS													
430020	Ajuricaba/RS	84.482	0	84.482	10.016	0	10.016						
430030	Alecrim/RS	226.500	84.000	142.500	4.800	0	4.800	51.000	0	51.000	27.000	12.000	15.000
430040	Alegrete/RS	1.055.816	1.055.816	0	79.236	0	79.236	494.473	494.473	0	401.243	401.243	0
430050	Alpestre/RS	154.418	47.277	107.141	2.809	0	2.809	27.765	27.765	0	665	0	665
410045	Altamira do Paraná/PR	120.000	120.000	0	7.464	0	7.464	59.175	59.175	0	72.000	0	72.000
430055	Alto Alegre/RS	35.640	35.640	0	0	0	0	35.640	35.640	0	35.640	35.640	0
410050	Altônia/PR	250.000	250.000	0	6.000	0	6.000	645.814	0	645.814	0	0	0
412862	Alto Paraíso/PR	181.126	181.126	0	4.345	0	4.345	71.654	71.654	0	0	0	0
410060	Alto Paraná/PR	64.792	64.792	0	3.754	0	3.754	145.120	45.120	100.000	202.092	99.286	102.806
430060	Alvorada/RS	3.085.671	0	3.085.671	145.586	0	145.586	1.521.537	11.626	1.509.911	3.670.131	21.355	3.648.776
410090	Amaporã/PR	82.985	82.985	0	5.868	0	5.868	65.381	65.381	0	55.533	55.533	0
430063 Amaral Ferrador/RS													
430064	Ametista do Sul/RS	111.697	0	111.697	4.942	0	4.942	44.067	44.067	0	12.500	12.500	0
410100	Ampére/PR	295.000			22.000			116.000			0		
410105 Anahy/PR													
420080	Anchieta/SC	137.760	137.760	0	9.600	9.600	0	31.500	31.500	0	31.500	31.500	0
410110	Andirá/PR	1.138.713	916.397	222.316	12.000	0	12.000	166.055	166.055	0	311.224	159.543	151.681
430066 André da Rocha/RS													
420110 Anitápolis/SC													
430070	Anta Gorda/RS	143.000	143.000	0	1.875	0	1.875	25.000	25.000	0	99.680	99.680	0
410120	Antonina/PR	1.043.488	1.027.388	16.100	5.120	0	5.120	319.786	0	319.786	0	0	0
430080	Antônio Prado/RS	814.000	0	814.000	1	1	0	0	0	0	1	1	0
410140	Apucarana/PR	2.626.546			13.549								
420127 Arabutã/SC													
430085	Arambaré/RS	237.000	0	237.000	10.000	0	10.000	60.000	60.000	0	0	0	0
410150 Arapongas/PR													
420130 Araquari/SC													
430087	Araricá/RS	264.174	59.860	204.314	2.981	0	2.981	41.760	41.760	0	48.520	48.520	0

TABELA Ge02 - INFORMAÇÕES SOBRE DESPESAS, SEGUNDO TIPO DE SERVIÇO REALIZADO

ANO DE
REFERÊNCIA
2011

Município	Despesas com manejo de resíduos sólidos, segundo o tipo de serviço realizado											
	Coleta de RS domiciliares e públicos			Coleta de RS serviços de saúde			Variação de logradouros públicos			Demais Serviços, inclusive admin. e com unid. de proc.		
	Total	Público	Privado	Total	Público	Privado	Total	Público	Privado	Total	Público	Privado
Código	R\$/ano	R\$/ano	R\$/ano	R\$/ano	R\$/ano	R\$/ano	R\$/ano	R\$/ano	R\$/ano	R\$/ano	R\$/ano	R\$/ano
REGIÃO SUL	Fn208	Fn206	Fn207	Fn211	Fn209	Fn210	Fn214	Fn212	Fn213	Fn217	Fn215	Fn216
410180 Araucária/PR	4.031.351	222.432	3.808.919	455.993	74.144	381.849	606.416	74.144	532.272	1.688.541	148.288	1.540.253
420150 Armazém/SC	51.000	51.000	0	5.760	0	5.760	64.162	64.162	0	105.738	35.738	70.000
430107 Arroio do Padre/RS	26.432	26.432	0	8.100	0	8.100	0	0	0	0	0	0
430110 Arroio dos Ratos/RS												
430140 Arvorezinha/RS												
420170 Ascurra/SC	186.801	186.801	0	3.560	3.560	0	79.614	79.614	0			
410190 Assaí/PR	444.840	0	444.840	12.000	0	12.000	199.135	199.135	0	0	0	0
410200 Assis Chateaubriand/PR												
410210 Astorga/PR	210.388	210.388	0	46.567	0	46.567	1.582.261	1.582.261	0	12.899	12.899	0
410220 Atalaia/PR	46.135	46.135	0	7.600	0	7.600	95.606	95.606	0	0	0	0
430155 Áurea/RS	41.815	0	41.815	3.812	0	3.812	29.430	29.430	0	39.240	39.240	0
420190 Aurora/SC	120.000			12.000			30.000			25.000		
430160 Bagé/RS	2.063.201	0	2.063.201	2.504	0	2.504	0	0	0	0	0	0
420195 Balneário Arroio do Silva/SC	373.321	373.321	0	4.920	0	4.920	129.275	87.555	41.720	0	0	0
420200 Balneário Camboriú/SC	4.699.562	0	4.699.562	136.988	0	136.988	2.962.197	0	2.962.197	3.473.111	0	3.473.111
420207 Balneário Gaivota/SC			401.438			3.600			0			0
430163 Balneário Pinhal/RS	578.636	0	578.636	13.911	0	13.911	354.201	354.201	0	342.026	0	342.026
420208 Bandeirante/SC							0	0	0	0	0	0
410240 Bandeirantes/PR	700.000	700.000	0	50.000	0	50.000	150.000	150.000	0	100.000	100.000	0
430170 Barão de Cotegipe/RS												
430175 Barão do Triunfo/RS												
410250 Barbosa Ferraz/PR	140.844	140.844	0	7.800	0	7.800	311.240	261.240	50.000	298.740	268.740	30.000
410260 Barracão/PR			14.990					3.991				
410270 Barra do Jacaré/PR												
430187 Barra do Quaraí/RS	90.000	90.000	0	4.000	0	4.000	60.000	0	60.000	0	0	0
430192 Barra do Rio Azul/RS	41.880	0	41.880	2.400	0	2.400	34.083	34.083	0	0	0	0
430195 Barra Funda/RS	52.238	0	52.238	3.321	0	3.321	35.100	35.100	0	38.400	38.400	0
410280 Bela Vista do Paraíso/PR		343.290				5.648						
420213 Bela Vista do Toldo/SC	29.233	29.233	0	3.250	0	3.250	0	0	0	0	0	0
420220 Benedito Novo/SC	167.108	167.108	0	10.304	0	10.304	16.571	16.571	0	0	0	0
430210 Bento Gonçalves/RS			5.947.348									
410290 Bituruna/PR	33.588	33.588	0	0	0	0	100.000	100.000	0	33.588	33.588	0
420240 Blumenau/SC	20.970.525	3.920.521	17.050.004	8.174	0	8.174	0	0	0	2.319.141	0	2.319.141

TABELA Ge02 - INFORMAÇÕES SOBRE DESPESAS, SEGUNDO TIPO DE SERVIÇO REALIZADO

ANO DE
REFERÊNCIA
2011

Município		Despesas com manejo de resíduos sólidos, segundo o tipo de serviço realizado											
		Coleta de RS domiciliares e públicos			Coleta de RS serviços de saúde			Varrição de logradouros públicos			Demais Serviços, inclusive admin. e com unid. de proc.		
Código	Nome/UF	Total	Público	Privado	Total	Público	Privado	Total	Público	Privado	Total	Público	Privado
		R\$/ano	R\$/ano	R\$/ano	R\$/ano	R\$/ano	R\$/ano	R\$/ano	R\$/ano	R\$/ano	R\$/ano	R\$/ano	R\$/ano
REGIÃO SUL		Fn208	Fn206	Fn207	Fn211	Fn209	Fn210	Fn214	Fn212	Fn213	Fn217	Fn215	Fn216
410302	Boa Esperança do Iguaçu/PR	61.068	0	61.068	6.000	0	6.000	0	0	0	192.812	140.000	52.812
410304	Boa Ventura de São Roque/PR												
410305	Boa Vista da Aparecida/PR	74.400	74.400	0	4.800	0	4.800	120.000	120.000	0	0	0	0
430222	Boa Vista do Cadeado/RS	69.157	0	69.157	5.400	0	5.400						
420243	Bocaina do Sul/SC	60.574	0	60.574	3.364	0	3.364	0	0	0	0	0	0
420245	Bombinhas/SC	1.930.908	0	1.930.908	889	0	889	979.600	979.600	0	78.400	78.400	0
420257	Bom Jesus do Oeste/SC	64.328	0	64.328	0	0	0	31.000	31.000	0	0	0	0
410315	Bom Jesus do Sul/PR	95.988	33.588	62.400	15.600	0	15.600	11.196	11.196	0	0	0	0
430235	Bom Princípio/RS	291.600	123.600	168.000	7.500	0	7.500	48.000	48.000	0	0	0	0
420260	Bom Retiro/SC	264.426	96.426	168.000	5.844	0	5.844	57.220	14.020	43.200	0	0	0
430240	Bom Retiro do Sul/RS	214.173	0	214.173	7.200	0	7.200	44.856	44.856	0	650	650	0
410322	Bom Sucesso do Sul/PR	96.355	20.000	76.355	4.302	0	4.302	40.000	40.000	0	63.960	60.000	3.960
430245	Boqueirão do Leão/RS		80.000			0			10.000			0	
410330	Borrazópolis/PR	172.756	172.756	0	9.788	0	9.788	179.807	179.807	0	66.479	66.479	0
430250	Bossoroca/RS	59.922	59.922	0	14.400	0	14.400	22.490	22.490	0	0	0	0
430258	Bozano/RS	77.832	0	77.832	4.576	0	4.576	0	0	0	0	0	0
410337	Brasilândia do Sul/PR												
420287	Brunópolis/SC	34.860	0	34.860	0	0	0	0	0	0	0	0	0
420290	Brusque/SC												
420300	Caçador/SC	1.851.759	0	1.851.759	89.014	0	89.014	178.560	178.560	0	134.350	134.350	0
430280	Caçapava do Sul/RS	295.230	0	295.230	0	0	0	300.000	300.000	0	672.570	0	672.570
430290	Cacequi/RS	156.407	0	156.407	3.853	0	3.853	20.000	20.000	0	43.622	0	43.622
430300	Cachoeira do Sul/RS		1.662.094			1.357			442.239				
430310	Cachoeirinha/RS	4.550.391	352.768	4.197.623	64.818	0	64.818	1.853.059	0	1.853.059	3.468.361	0	3.468.361
410345	Cafelândia/PR	277.500	0	277.500	8.751	0	8.751	906.616	485.150	421.466	106.747	96.447	10.300
430340	Caiçara/RS	55.081	0	55.081	8.628	0	8.628	76.692	76.692	0	22.334	0	22.334
430350	Camaquã/RS	852.376	0	852.376	42.317	0	42.317	564.000	0	564.000	0	0	0
410360	Cambará/PR	382.352	248.000	134.352	16.800	0	16.800	167.940	167.940	0	28.730	28.730	0
410370	Cambé/PR	2.377.826	2.377.826	0	18.560	0	18.560	1.483.190	951.130	532.060	443.744	443.744	0
410380	Cambira/PR	65.600	65.600	0	7.920	7.920	0	22.392	22.392	0	0	0	0
410390	Campina da Lagoa/PR				6.990								
430370	Campina das Missões/RS	143.156	23.859	119.297	10.984	0	10.984	27.502	27.502	0	0	0	0
410400	Campina Grande do Sul/PR	1.199.723	1.199.723	0	79.522	0	79.522	33.390	0	33.390	189.205	0	189.205

TABELA Ge02 - INFORMAÇÕES SOBRE DESPESAS, SEGUNDO TIPO DE SERVIÇO REALIZADO

ANO DE
REFERÊNCIA
2011

Município	Despesas com manejo de resíduos sólidos, segundo o tipo de serviço realizado											
	Coleta de RS domiciliares e públicos			Coleta de RS serviços de saúde			Varrição de logradouros públicos			Demais Serviços, inclusive admin. e com unid. de proc.		
	Total	Público	Privado	Total	Público	Privado	Total	Público	Privado	Total	Público	Privado
Código	R\$/ano	R\$/ano	R\$/ano	R\$/ano	R\$/ano	R\$/ano	R\$/ano	R\$/ano	R\$/ano	R\$/ano	R\$/ano	R\$/ano
REGIÃO SUL	Fn208	Fn206	Fn207	Fn211	Fn209	Fn210	Fn214	Fn212	Fn213	Fn217	Fn215	Fn216
430380 Campinas do Sul/RS	73.000	73.000	0	8.760	0	8.760	42.940	42.940	0	95.258	95.258	0
420330 Campo Alegre/SC	356.249	0	356.249	14.880	0	14.880	70.842	70.842	0	0	0	0
430390 Campo Bom/RS												
410410 Campo do Tenente/PR	77.180	0	77.180	9.405	0	9.405	46.120	0	46.120	20.000	0	20.000
420350 Campo Erê/SC												
410420 Campo Largo/PR	3.490.836	0	3.490.836	44.110	0	44.110	283.332	0	283.332	1.089.459	0	1.089.459
410425 Campo Magro/PR	1.116.275	300.000	816.275	25.000	0	25.000	0	0	0	0	0	0
410430 Campo Mourão/PR	1.444.093	0	1.444.093	0	0	0	2.063.335	0	2.063.335	1.591.938	0	1.591.938
430410 Campos Borges/RS	81.904	0	81.904	9.730	0	9.730	58.000	58.000	0	0	0	0
420360 Campos Novos/SC	669.761	0	669.761	28.650	0	28.650	166.820	166.820	0	179.653	179.653	0
430420 Candelária/RS	460.358	0	460.358	5.880	0	5.880	64.424	0	64.424	196.775	0	196.775
430430 Cândido Godói/RS			110.240			3.600		48.000			22.000	
410442 Candói/PR												
420370 Canelinha/SC	97.560	0	97.560	25.790	0	25.790	70.200	70.200	0	177.000	177.000	0
430450 Canguçu/RS	377.944	239.400	138.544	19.049	0	19.049	88.946	88.946	0	0	0	0
430460 Canoas/RS	7.769.315	0	7.769.315	681.729	0	681.729	2.826.061	390.576	2.435.485	0	0	0
420380 Canoinhas/SC												
410450 Capanema/PR	534.000	150.000	384.000	11.610	0	11.610	60.000	60.000	0	0	0	0
430463 Capão da Canoa/RS												
430466 Capão do Leão/RS	303.659	241.625	62.034	12.689	0	12.689	0	0	0	0	0	0
430468 Capela de Santana/RS	29.329.128			9.600								
430469 Capitão/RS	71.000	15.000	56.000	2.800	0	2.800	15.000	15.000	0	0	0	0
410460 Capitão Leônidas Marques/PR	278.238	278.238	0	300	0	300	50.287	50.287	0	151.742	151.742	0
420395 Capivari de Baixo/SC												
410465 Carambei/PR	600.000	0	600.000	59.902	0	59.902	40.536	40.536	0	263.078	213.078	50.000
430470 Carazinho/RS	953.960	0	953.960	20.160	0	20.160	459.525	151.945	307.580	1.333.307	316.673	1.016.634
430480 Carlos Barbosa/RS	1.198.630	0	1.198.630	1.180	0	1.180	140.152	0	140.152	1.251.318	0	1.251.318
410480 Cascavel/PR	7.492.225	0	7.492.225				3.315.682	0	3.315.682	8.464.511	0	8.464.511
430495 Caseiros/RS	73.777	0	73.777	14.020	0	14.020	27.145	0	27.145			
410500 Catanduvas/PR	207.000	0	207.000	6.916	0	6.916	79.200	0	79.200	0	0	0
420400 Catanduvas/SC			204.026								178.990	
420410 Caxambu do Sul/SC	100.000	0	100.000	43.362	0	43.362	61.750	61.750	0	0	0	0
430510 Caxias do Sul/RS	20.583.906	0	20.583.906	89.275	0	89.275	14.598.477	0	14.598.477	2.098.586	0	2.098.586

TABELA Ge02 - INFORMAÇÕES SOBRE DESPESAS, SEGUNDO TIPO DE SERVIÇO REALIZADO

ANO DE
REFERÊNCIA
2011

Município		Despesas com manejo de resíduos sólidos, segundo o tipo de serviço realizado											
		Coleta de RS domiciliares e públicos			Coleta de RS serviços de saúde			Varrição de logradouros públicos			Demais Serviços, inclusive admin. e com unid. de proc.		
Código	Nome/UF	Total	Público	Privado	Total	Público	Privado	Total	Público	Privado	Total	Público	Privado
		R\$/ano	R\$/ano	R\$/ano	R\$/ano	R\$/ano	R\$/ano	R\$/ano	R\$/ano	R\$/ano	R\$/ano	R\$/ano	R\$/ano
REGIÃO SUL		Fn208	Fn206	Fn207	Fn211	Fn209	Fn210	Fn214	Fn212	Fn213	Fn217	Fn215	Fn216
420415	Celso Ramos/SC	95.000	0	95.000	7.000	0	7.000	33.588	33.588	0	0	0	0
430511	Centenário/RS												
430513	Cerro Branco/RS				2.304								
430517	Cerro Grande do Sul/RS	216.957	34.070	182.887	9.643	0	9.643	11.700	11.700	0	0	0	0
410530	Céu Azul/PR	1.211.158	542.041	669.117	5.280	0	5.280	160.269	35.469	124.800	157.377	17.416	139.961
420420	Chapecó/SC	6.612.500	12.500	6.600.000				1.200.000	0	1.200.000			
430535	Charqueadas/RS			597.901			24.700			922.402			
430537	Charrua/RS						2.520						
410540	Chopinzinho/PR												
430543	Chuí/RS												
430544	Chuvisca/RS	14.985	14.985	0	4.860	0	4.860	5.100	5.100	0	3.521	3.521	0
410550	Cianorte/PR	1.578.500	0	1.578.500	52.351	29.829	22.522	1.103.110	0	1.103.110	0	0	0
430550	Ciríaco/RS	162.777	40.036	122.740	2.721	0	2.721	40.036	40.036	0	0	0	0
420425	Cocal do Sul/SC	280.680	280.680	0	24.880	0	24.880	63.121	63.121	0	159.128	0	159.128
430560	Colorado/RS												
420430	Concórdia/SC	1.034.524	0	1.034.524	65.760	0	65.760	265.702	0	265.702	815.744	276.372	539.372
430570	Condor/RS												
410610	Conselheiro Mairinck/PR	41.600	41.600	0	8.200	0	8.200	185.000	185.000	0	0	0	0
430580	Constantina/RS	171.436	0	171.436	5.300	0	5.300	0	0	0	0	0	0
410620	Contenda/PR	186.000	186.000	0	37.500	0	37.500	24.000	24.000	0	3.000	3.000	0
430583	Coqueiro Baixo/RS	77.374	15.850	61.524	8.320	8.320	0	2.500	2.500	0	0	0	0
420440	Coronel Freitas/SC	264.000	0	264.000	0	0	0	0	0	0	0	0	0
420445	Coronel Martins/SC	69.500	3.500	66.000	0	0	0	28.800	28.800	0	0	0	0
410650	Coronel Vivida/PR	614.408	136.872	477.536	6.960	0	6.960	245.400	0	245.400	4.732	0	4.732
410655	Corumbatai do Sul/PR				3.000	0	3.000						
420450	Corupá/SC	579.559	0	579.559	17.872	0	17.872	187.318	187.318	0	0	0	0
430595	Cotiporã/RS												
420460	Criciúma/SC	6.013.636	0	6.013.636	173.130	0	173.130	2.706.118	0	2.706.118			
430605	Cristal/RS	282.500	67.563	214.937	4.164	0	4.164	36.848	36.848	0	0	0	0
430610	Cruz Alta/RS	1.281.816			50.040			371.698			0		
430613	Cruzaltense/RS	36.519	36.519	0	3.840	0	3.840	31.799	31.799	0	53.986	19.786	34.200
410660	Cruzeiro do Oeste/PR		32.581			3.850			15.000			76.023	
430620	Cruzeiro do Sul/RS	276.190	0	276.190	1.393	0	1.393	42.823	42.823	0	20.621	20.621	0

TABELA Ge02 - INFORMAÇÕES SOBRE DESPESAS, SEGUNDO TIPO DE SERVIÇO REALIZADO

ANO DE
REFERÊNCIA
2011

Município	Despesas com manejo de resíduos sólidos, segundo o tipo de serviço realizado											
	Coleta de RS domiciliares e públicos			Coleta de RS serviços de saúde			Varrição de logradouros públicos			Demais Serviços, inclusive admin. e com unid. de proc.		
	Total	Público	Privado	Total	Público	Privado	Total	Público	Privado	Total	Público	Privado
Código	R\$/ano	R\$/ano	R\$/ano	R\$/ano	R\$/ano	R\$/ano	R\$/ano	R\$/ano	R\$/ano	R\$/ano	R\$/ano	R\$/ano
REGIÃO SUL	Fn208	Fn206	Fn207	Fn211	Fn209	Fn210	Fn214	Fn212	Fn213	Fn217	Fn215	Fn216
410690 Curitiba/PR	84.936.298	0	84.936.298	886.702	0	886.702	22.694.296	0	22.694.296	48.644.667	4.454.852	44.189.815
420480 Curitiba/SC												
430630 David Canabarro/RS												
430635 Dezesesseis de Novembro/RS	129.121	34.965	94.156	3.600	0	3.600	400	400	0	0	0	0
420500 Dionísio Cerqueira/SC	329.822	0	329.822	1.831	0	1.831	50.000	0	50.000	50.255	0	50.255
430640 Dois Irmãos/RS	700.000	700.000	0	8.500	8.500	0	220.000	220.000	0	50.000	50.000	0
430645 Dois Lajeados/RS	87.915	80.315	7.600	3.213	1.071	2.142	26.826	26.826	0	7.820	7.820	0
410720 Dois Vizinhos/PR	1.276.955	0	1.276.955	33.600	0	33.600	643.690	0	643.690	0	0	0
430660 Dom Pedrito/RS			670.170			73.462			670.349			981.662
420510 Dona Emma/SC	103.794	0	103.794	4.270	0	4.270	107.910	107.910	0	0	0	0
430670 Dona Francisca/RS	120.000	120.000	0	6.000	6.000	0	0	0	0	0	0	0
410725 Douradina/PR	300.000	300.000	0	4.000	4.000	0	54.000	54.000	0	0	0	0
430673 Doutor Maurício Cardoso/RS	112.016	0	112.016	2.995	0	2.995	41.646	41.646	0	109.767	109.767	0
420515 Doutor Pedrinho/SC	43.440	43.440	0	4.392	0	4.392	19.436	19.436	0	70.483	70.483	0
430675 Doutor Ricardo/RS	82.960	0	82.960	5.100	0	5.100	0	0	0	0	0	0
430690 Encruzilhada do Sul/RS	300.000			30.000			40.000			130.000		
410740 Enéas Marques/PR												
410750 Engenheiro Beltrão/PR	360.000	360.000	0	9.500	0	9.500	35.000	35.000	0	0	0	0
430693 Entre-Ijuís/RS	199.200	0	199.200	6.800	0	6.800	10.000	10.000	0	0	0	0
410753 Entre Rios do Oeste/PR	300.000	0	300.000	7.644	0	7.644	284.139	0	284.139	0	0	0
430700 Erechim/RS	2.826.838	115.719	2.711.119	22.775	0	22.775	644.196	93.996	550.200	0	0	0
420519 Ermo/SC	75.898	75.898	0	3.100	0	3.100	16.751	16.751	0	0	0	0
430720 Erval Grande/RS	44.380	0	44.380	4.500	0	4.500	14.400	14.400	0	0	0	0
430730 Erval Seco/RS	88.680	30.000	58.680	5.400	0	5.400	61.088	20.000	41.088	0	0	0
420520 Erval Velho/SC	298.370			9.560			0			615.307		
430745 Esperança do Sul/RS		35.991			3.567							
410754 Espigão Alto do Iguaçu/PR	35.399	35.399	0	4.204	0	4.204	0	0	0	0	0	0
430755 Estação/RS						397						
430760 Estância Velha/RS	664.928	0	664.928	59.450	0	59.450	45.965	0	45.965	653.430	0	653.430
430780 Estrela/RS												
430781 Estrela Velha/RS	80.149	0	80.149	4.238	0	4.238	27.000	27.000	0	10.204	0	10.204
430783 Eugênio de Castro/RS	96.046	0	96.046	3.510	0	3.510	0	0	0	0	0	0
430786 Fagundes Varela/RS	75.191	0	75.191	1.836	0	1.836	13.000	13.000	0			

TABELA Ge02 - INFORMAÇÕES SOBRE DESPESAS, SEGUNDO TIPO DE SERVIÇO REALIZADO

ANO DE
REFERÊNCIA
2011

Município		Despesas com manejo de resíduos sólidos, segundo o tipo de serviço realizado											
		Coleta de RS domiciliares e públicos			Coleta de RS serviços de saúde			Varrição de logradouros públicos			Demais Serviços, inclusive admin. e com unid. de proc.		
Código	Nome/UF	Total	Público	Privado	Total	Público	Privado	Total	Público	Privado	Total	Público	Privado
		R\$/ano	R\$/ano	R\$/ano	R\$/ano	R\$/ano	R\$/ano	R\$/ano	R\$/ano	R\$/ano	R\$/ano	R\$/ano	R\$/ano
REGIÃO SUL		Fn208	Fn206	Fn207	Fn211	Fn209	Fn210	Fn214	Fn212	Fn213	Fn217	Fn215	Fn216
430800	Faxinal do Soturno/RS	227.537	0	227.537	2.765	0	2.765	57.000	57.000	0	0	0	0
430805	Faxinalzinho/RS	62.280	0	62.280	6.919	0	6.919	38.452	38.452	0	0	0	0
410765	Fazenda Rio Grande/PR	889.000	396.339	492.661	41.230	0	41.230	100.000	0	100.000	67.505	67.505	0
430810	Feliz/RS	466.980	0	466.980	5.400	0	5.400	70.712	70.712	0	190.818	116.787	74.031
410770	Fênix/PR	64.016	64.016	0	4.184	0	4.184	79.521	79.521	0	0	0	0
410773	Fernandes Pinheiro/PR	25.000			8.000								
410785	Flor da Serra do Sul/PR	104.009	0	104.009	15.254	0	15.254	24.000	24.000	0	0	0	0
420535	Flor do Sertão/SC	39.000	0	39.000	8.400	0	8.400	4.394	0	4.394			
430820	Flores da Cunha/RS	1.478.564	0	1.478.564	0	0	0	93.150	93.150	0	93.150	93.150	0
410790	Floresta/PR	179.100	179.100	0	3.100	0	3.100	5.500	5.500	0	0	0	0
420540	Florianópolis/SC	51.789.678	51.789.678	0	446.731	446.731	0	6.472.411	6.472.411	0	45.182.209	45.182.209	0
430840	Formigueiro/RS	148.760	0	148.760	6.845	0	6.845	89.568	89.568	0	0	0	0
410820 Formosa do Oeste/PR													
420543	Formosa do Sul/SC	78.000	0	78.000	0	0	0	44.600	0	44.600	10.000	0	10.000
430845	Fortaleza dos Valos/RS	182.696	0	182.696	19.755	0	19.755	0	0	0	0	0	0
410830	Foz do Iguaçu/PR	6.978.476	0	6.978.476				3.649.048	0	3.649.048	9.027.528	0	9.027.528
410845	Foz do Jordão/PR	150.000	18.000	132.000	10.000	10.000	0	6.000	6.000	0	0	0	0
420550	Fraiburgo/SC	791.460	0	791.460	22.591	0	22.591	269.369	49.743	219.626	44.115	44.115	0
410840	Francisco Beltrão/PR	2.567.995	2.567.995	0	25.514	0	25.514	490.000	490.000	0	0	0	0
430860	Garibaldi/RS	1.908.648			7.980			320.000			6.960		
420570	Garopaba/SC	1.456.029	0	1.456.029	27.686	0	27.686	254.328	254.328	0	200.000	200.000	0
420580	Garuva/SC	416.392	178.506	237.886	30.051	0	30.051	103.140	103.140	0			
420590	Gaspar/SC	3.235.036	71.656	3.163.380	20.904	0	20.904	688.717	0	688.717	0	0	0
430880	General Câmara/RS	10.000	10.000	0	9.000	9.000	0	70.000	70.000	0	0	0	0
430890	Getúlio Vargas/RS	413.518			89.376			80.061			0		
430910 Gramado/RS													
430912 Gramado dos Loureiros/RS													
410870 Grandes Rios/PR													
430920	Gravataí/RS	9.392.264	0	9.392.264	113.560	0	113.560	5.345.541	0	5.345.541	14.607.275	1.357.763	13.249.512
430925 Guabiju/RS													
430930	Guaíba/RS	1.832.284	10.582	1.821.702	89.136	0	89.136	499.099	62.880	436.219	5.099.679	623.500	4.476.179
410890	Guairaçá/PR	109.313	109.313	0	6.000	0	6.000	0	0	0	0	0	0
410900	Guapirama/PR	97.603	97.603	0	7.200	0	7.200			0	0	0	0

TABELA Ge02 - INFORMAÇÕES SOBRE DESPESAS, SEGUNDO TIPO DE SERVIÇO REALIZADO

ANO DE
REFERÊNCIA
2011

Município	Despesas com manejo de resíduos sólidos, segundo o tipo de serviço realizado											
	Coleta de RS domiciliares e públicos			Coleta de RS serviços de saúde			Varrição de logradouros públicos			Demais Serviços, inclusive admin. e com unid. de proc.		
	Total	Público	Privado	Total	Público	Privado	Total	Público	Privado	Total	Público	Privado
Código	R\$/ano	R\$/ano	R\$/ano	R\$/ano	R\$/ano	R\$/ano	R\$/ano	R\$/ano	R\$/ano	R\$/ano	R\$/ano	R\$/ano
REGIÃO SUL	Fn208	Fn206	Fn207	Fn211	Fn209	Fn210	Fn214	Fn212	Fn213	Fn217	Fn215	Fn216
430940 Guaporé/RS	857.464	0	857.464	7.152	0	7.152	0	0	0	0	0	0
410910 Guaporema/PR	66.000	66.000	0	8.400	0	8.400	64.800	64.800	0	13.200	13.200	0
420640 Guaraciaba/SC	142.852	0	142.852	17.156	0	17.156	11.857	11.857	0	71.143	71.143	0
410930 Guaraniaçu/PR	233.000	233.000	0			0	140.000	140.000	0	75.000	75.000	0
430950 Guarani das Missões/RS	158.756	153.370	5.386	5.049	0	5.049	35.000	35.000	0	0	0	0
410940 Guarapuava/PR	3.059.959	3.059.959	0	148.200	0	148.200	472.565	472.565	0	0	0	0
410960 Guaratuba/PR	1.552.686	1.552.686	0	160.200	160.200	0	419.985	419.985	0	976.098	976.098	0
430955 Harmonia/RS												
420670 Herval D Oeste/SC	686.589	31.590	654.999	26.453	0	26.453	220.480	220.480	0	185.700	185.700	0
410970 Ibaiti/PR			0		0				0			
430980 Ibiacá/RS	119.103	0	119.103	5.760	0	5.760	39.000	39.000	0	0	0	0
420680 Ibicaré/SC	75.151	0	75.151	4.111	0	4.111	29.444	29.444	0	0	0	0
410980 Ibiporã/PR	2.060.829	0	2.060.829	0	0	0	866.259	0	866.259	291.634	0	291.634
430990 Ibiraiaras/RS	134.280			8.482								
420690 Ibirama/SC	354.000	354.000	0	0	0	0	53.376	53.376	0	88.548	88.548	0
431000 Ibirubá/RS	558.052	0	558.052	26.642	0	26.642	79.715	79.715	0	13.285	13.285	0
420700 Içara/SC	1.749.458											
431010 Igrejinha/RS	1.049.346	0	1.049.346	27.067	0	27.067	275.071	0	275.071	0	0	0
411005 Iguatu/PR	60.000	60.000	0	6.000	0	6.000	44.000	44.000	0	0	0	0
431020 Ijuí/RS	1.266.745	0	1.266.745	131.762	0	131.762	130.631	0	130.631	0	0	0
411010 Imbituva/PR	146.501	146.501	0	18.000	18.000	0	15.020	15.020	0	60.123	60.123	0
420740 Imbuia/SC	144.689	0	144.689	4.130	0	4.130	32.270	32.270	0	43.217	43.217	0
431036 Imigrante/RS												
431040 Independência/RS		139.474				5.283		120.100				
411040 Indianópolis/PR	100.380	100.380	0	4.080	4.080	0	75.520	75.520	0	35.760	35.760	0
431043 Ipê/RS												
420760 Ipira/SC	112.201	0	112.201	3.000	0	3.000	59.988	0	59.988	0	0	0
411050 Ipiranga/PR	80.400			7.996			76.920			79.812		
411060 Iporã/PR	191.271	191.271	0	4.072	0	4.072	141.555	141.555	0	0	0	0
420768 Ipuaçu/SC												
420770 Ipumirim/SC												
411065 Iracema do Oeste/PR												
431050 Irai/RS	71.136	12.000	59.136	3.864	0	3.864	68.000	68.000	0	79.000	79.000	0

TABELA Ge02 - INFORMAÇÕES SOBRE DESPESAS, SEGUNDO TIPO DE SERVIÇO REALIZADO

ANO DE
REFERÊNCIA
2011

Município		Despesas com manejo de resíduos sólidos, segundo o tipo de serviço realizado											
		Coleta de RS domiciliares e públicos			Coleta de RS serviços de saúde			Variação de logradouros públicos			Demais Serviços, inclusive admin. e com unid. de proc.		
		Total	Público	Privado	Total	Público	Privado	Total	Público	Privado	Total	Público	Privado
		R\$/ano	R\$/ano	R\$/ano	R\$/ano	R\$/ano	R\$/ano	R\$/ano	R\$/ano	R\$/ano	R\$/ano	R\$/ano	R\$/ano
Código	Nome/UF	Fn208	Fn206	Fn207	Fn211	Fn209	Fn210	Fn214	Fn212	Fn213	Fn217	Fn215	Fn216
REGIÃO SUL													
411070	Irati/PR	991.562	991.562	0	42.858	28.763	14.095	213.359	178.987	34.372	360.329	249.379	110.950
411080	Iretama/PR	49.123	49.123	0	2.700	0	2.700	73.243	73.243	0	55.213	55.213	0
420790 Irineópolis/SC													
411090	Itaguaí/PR	75.869	75.869	0	1.156	0	1.156	32.743	32.743	0	50.600	50.600	0
420810	Itaiópolis/SC	647.934	0	647.934	7.800	0	7.800	12.000	12.000	0	0	0	0
420820	Itajaí/SC	5.500.528	0	5.500.528	143.478	0	143.478	1.880.194	0	1.880.194	9.368.491	0	9.368.491
411110	Itambé/PR	88.949	88.949	0	5.118	0	5.118	124.546	124.546	0	68.843	68.843	0
420830	Itapema/SC			0	72.338	0	72.338			893.685			599.238
420845 Itapoá/SC													
420850	Ituporanga/SC		382.144			19.845			116.725			244.900	
411155	Ivaté/PR	150.000	150.000	0	4.000	0	4.000	100.000	100.000	0	0	0	0
431075	Ivorá/RS	81.000	81.000	0	18.000	18.000	0	35.000	35.000	0	30.000	30.000	0
431080	Ivoti/RS	783.185	0	783.185	0	0	0	0	0	0	0	0	0
431085	Jaboticaba/RS	46.488	46.488	0	6.600	0	6.600	9.827	9.827	0	0	0	0
431087	Jacuzinho/RS	59.874	0	59.874	4.200	0	4.200	2.000	2.000	0	0	0	0
411190	Jaguapitã/PR	124.000	124.000	0	4.800	0	4.800	54.500	54.500	0	18.000	18.000	0
431110	Jaguarí/RS	102.562	48.220	54.342	4.016	0	4.016	197.120	80.000	117.120	0	0	0
411200	Jaguariaíva/PR	1.585.080	1.585.080	0	65.537	0	65.537	212.000	212.000	0	0	0	0
411240	Japurá/PR	148.400	148.400	0	8.565	0	8.565	14.000	14.000	0	1.000	1.000	0
420890	Jaraguá do Sul/SC	3.515.912	0	3.515.912	139.966	0	139.966	2.393.534	0	2.393.534	180.000	180.000	0
411250	Jardim Alegre/PR	46.662	46.662	0	31.200	0	31.200	54.600	54.600	0	85.600	85.600	0
420895	Jardinópolis/SC	54.200	0	54.200	17.800	0	17.800	26.980	26.980	0	0	0	0
431113	Jari/RS	39.000	12.000	27.000	7.743	0	7.743						
411270	Jataizinho/PR			0	3.850	0	3.850			0			10.461
411275	Jesuítas/PR		209.580		3.992	0	3.992					0	
420900	Joaçaba/SC	748.332	0	748.332	74.549	0	74.549	146.650	0	146.650	0	0	0
411280 Joaquim Távora/PR													
431115	Jóia/RS	218.604	0	218.604	19.700	0	19.700	0	0	0	0	0	0
420910	Joinville/SC	16.034.992	0	16.034.992	472.985	0	472.985	2.926.515	0	2.926.515	15.213.386	0	15.213.386
420915	José Boiteux/SC	72.000	72.000	0	10.000	0	10.000	10.000	10.000	0	0	0	0
411295 Juranda/PR													
411300	Jussara/PR	141.832	141.832	0	8.450	0	8.450	48.500	48.500	0	0	0	0
411310 Kaloré/PR													

TABELA Ge02 - INFORMAÇÕES SOBRE DESPESAS, SEGUNDO TIPO DE SERVIÇO REALIZADO

ANO DE
REFERÊNCIA
2011

Município	Despesas com manejo de resíduos sólidos, segundo o tipo de serviço realizado											
	Coleta de RS domiciliares e públicos			Coleta de RS serviços de saúde			Variação de logradouros públicos			Demais Serviços, inclusive admin. e com unid. de proc.		
	Total	Público	Privado	Total	Público	Privado	Total	Público	Privado	Total	Público	Privado
Código	R\$/ano	R\$/ano	R\$/ano	R\$/ano	R\$/ano	R\$/ano	R\$/ano	R\$/ano	R\$/ano	R\$/ano	R\$/ano	R\$/ano
REGIÃO SUL	Fn208	Fn206	Fn207	Fn211	Fn209	Fn210	Fn214	Fn212	Fn213	Fn217	Fn215	Fn216
420930 Lages/SC	3.051.870	126.000	2.925.870	63.755	0	63.755	585.250	585.250	0	1.591.656	0	1.591.656
431127 Lagoa dos Três Cantos/RS			58.287			8.258		22.392				
431125 Lagoão/RS	101.658			3.760			16.970			9.660		
420940 Laguna/SC												
411320 Lapa/PR	1.346.975	216.000	1.130.975	67.200	0	67.200	63.540	63.540	0	144.000	144.000	0
411330 Laranjeiras do Sul/PR	552.000	532.000	20.000	400.000	0	400.000	250.000	150.000	100.000	0	0	0
420950 Laurentino/SC	168.210	0	168.210	4.159	0	4.159	38.893	38.893	0			
420960 Lauro Muller/SC												
431150 Lavras do Sul/RS		187.027			9.332			0			0	
420970 Lebon Régis/SC	156.400	20.400	136.000	45.900	45.900	0	20.400	20.400	0	26.400	26.400	0
411340 Leópolis/PR												
411342 Lidianópolis/PR	143.894	143.894	0	8.570	0	8.570	32.940	32.940	0	14.600	14.600	0
411345 Lindoeste/PR	198.000			2.400			0			0		
420985 Lindóia do Sul/SC	150.000	0	150.000	1.440	0	1.440	16.440	0	16.440	15.000	15.000	0
431162 Lindolfo Collor/RS	167.955	0	167.955	3.744	0	3.744	0	0	0	0	0	0
431164 Linha Nova/RS	100.500	0	100.500	2.400	0	2.400	3.000	3.000	0	0	0	0
411350 Loanda/PR												
411370 Londrina/PR	13.126.026	0	13.126.026	0	0	0	6.166.944	0	6.166.944	11.673.992	0	11.673.992
411375 Lunardelli/PR			0	5.640	0	5.640			0			0
411380 Lupionópolis/PR	189.822	189.822	0	5.188	0	5.188	64.688	64.688	0	0	0	0
421003 Luzerna/SC	244.310	0	244.310	15.370	0	15.370	341.110	341.110	0	56.570	56.570	0
431171 Maçambará/RS												
431170 Machadinho/RS	173.400	0	173.400	4.166	0	4.166	0	0	0	0	0	0
421010 Mafra/SC								0		0	0	0
421030 Major Vieira/SC				0	0	0				0	0	0
411400 Mamboré/PR	59.687	59.687	0	15.775	0	15.775	108.387	108.387	0	65.500	65.500	0
431173 Mampituba/RS	35.000	35.000	0	12.500	0	12.500	0	0	0	0	0	0
411410 Mandaguaçu/PR		176.800			0			91.000			43.200	
411435 Manfrinópolis/PR												
431175 Manoel Viana/RS	151.500	0	151.500	17.088	0	17.088	111.960	111.960	0	0	0	0
431177 Maquiné/RS	273.001	0	273.001	5.652	0	5.652	51.060	51.060	0	0	0	0
421040 Maracajá/SC	54.900	54.900	0	3.600	0	3.600	21.900	21.900	0	0	0	0
431190 Marcelino Ramos/RS			227.597						45.000			

TABELA Ge02 - INFORMAÇÕES SOBRE DESPESAS, SEGUNDO TIPO DE SERVIÇO REALIZADO

ANO DE
REFERÊNCIA
2011

Município		Despesas com manejo de resíduos sólidos, segundo o tipo de serviço realizado											
		Coleta de RS domiciliares e públicos			Coleta de RS serviços de saúde			Varrição de logradouros públicos			Demais Serviços, inclusive admin. e com unid. de proc.		
Código	Nome/UF	Total	Público	Privado	Total	Público	Privado	Total	Público	Privado	Total	Público	Privado
		R\$/ano	R\$/ano	R\$/ano	R\$/ano	R\$/ano	R\$/ano	R\$/ano	R\$/ano	R\$/ano	R\$/ano	R\$/ano	R\$/ano
REGIÃO SUL		Fn208	Fn206	Fn207	Fn211	Fn209	Fn210	Fn214	Fn212	Fn213	Fn217	Fn215	Fn216
411460	Marechal Cândido Rondon/PR	2.326.000	0	2.326.000	16.415	0	16.415	1.024.987	0	1.024.987	0	0	0
421055	Marema/SC	62.380	0	62.380	10.820	0	10.820	70.650	70.650	0	0	0	0
411470	Maria Helena/PR	19.613			3.000			39.226			3.378		
431200	Mariano Moro/RS	70.244	0	70.244	3.638	0	3.638	69.411	69.411	0	0	0	0
411500 Marilena/PR													
411510	Mariluz/PR	65.000	65.000	0	0	0	0	59.400	59.400	0	100.000	100.000	0
411520	Maringá/PR	7.519.051	7.519.051	0	128.880	0	128.880	14.457.594	14.457.594	0	0	0	0
411530	Mariópolis/PR			206.160			7.800			91.022			
411535	Maripá/PR	202.639	60.000	142.639	6.796	0	6.796	209.739	70.000	139.739	0	0	0
431205	Marques de Souza/RS	83.634	0	83.634									
411545	Marquinho/PR	50.000	50.000	0	2.700	0	2.700	0	0	0	125.000	0	125.000
411560	Matelândia/PR	511.338	511.338	0	7.980	0	7.980	49.086	49.086	0	0	0	0
431215	Mato Leitão/RS	131.964			1.343			43.200			0		
431217	Mato Queimado/RS	68.620	0	68.620	3.723	0	3.723	0	0	0	0	0	0
411573 Mato Rico/PR													
431220 Maximiliano de Almeida/RS													
411585	Mercedes/PR	200.294			4.237					166.100			
431225	Minas do Leão/RS	119.808	10.000	109.808	6.800	2.000	4.800	0	0	0	46.875	0	46.875
411590	Mirador/PR	108.624	108.624	0	27.936	0	27.936	45.784	45.784	0	0	0	0
411600	Miraselva/PR	72.000	72.000	0	5.400	0	5.400	36.000	36.000	0	0	0	0
421085 Mirim Doce/SC													
411605	Missal/PR	94.039	94.039	0	7.140	0	7.140	248.083	248.083	0	19.340	19.340	0
431235	Montauri/RS		0			0			0			0	
431238	Monte Belo do Sul/RS			156.223			4.294						
421110	Monte Castelo/SC	89.568	0	89.568	2.500	0	2.500	41.052	41.052	0	49.263	49.263	0
431240	Montenegro/RS	1.905.991	0	1.905.991	12.246	0	12.246	505.632	0	505.632	0	0	0
411610	Moreira Sales/PR	66.896	66.896	0	3.520	0	3.520	52.489	52.489	0	313.848	292.232	21.616
431244	Morrinhos do Sul/RS	90.000	0	90.000	14.400	0	14.400	0	0	0	0	0	0
431245 Morro Redondo/RS					5.850	0	5.850						
431250	Mostardas/RS	209.903	37.053	172.850	30.000	0	30.000	55.980	55.980	0	316.626	316.626	0
431260	Muçum/RS	158.700	0	158.700	0	0	0	389.500	0	389.500	0	0	0
431261 Muitos Capões/RS													
431262	Muliterno/RS	36.000	36.000	0	2.280	0	2.280	0	0	0	0	0	0

TABELA Ge02 - INFORMAÇÕES SOBRE DESPESAS, SEGUNDO TIPO DE SERVIÇO REALIZADO

ANO DE
REFERÊNCIA
2011

Município		Despesas com manejo de resíduos sólidos, segundo o tipo de serviço realizado											
		Coleta de RS domiciliares e públicos			Coleta de RS serviços de saúde			Varrição de logradouros públicos			Demais Serviços, inclusive admin. e com unid. de proc.		
Código	Nome/UF	Total	Público	Privado	Total	Público	Privado	Total	Público	Privado	Total	Público	Privado
		R\$/ano	R\$/ano	R\$/ano	R\$/ano	R\$/ano	R\$/ano	R\$/ano	R\$/ano	R\$/ano	R\$/ano	R\$/ano	R\$/ano
REGIÃO SUL		Fn208	Fn206	Fn207	Fn211	Fn209	Fn210	Fn214	Fn212	Fn213	Fn217	Fn215	Fn216
421130	Navegantes/SC												
431267	Nicolau Vergueiro/RS	58.012	0	58.012	7.500	0	7.500	0	0	0	0	0	0
431275	Nova Alvorada/RS	41.600	41.600	0	5.544	5.544	0	23.132	23.132	0	0	0	0
411670	Nova Aurora/PR	113.000	113.000	0	7.380	0	7.380	350.000	350.000	0	80.000	80.000	0
431290	Nova Bassano/RS	310.666	0	310.666	3.496	0	3.496	28.800	28.800	0	0	0	0
431295	Nova Boa Vista/RS	66.389	0	66.389	7.378	0	7.378						
431300	Nova Brésia/RS	52.920	0	52.920	9.672	0	9.672	58.500	58.500	0	0	0	0
431301	Nova Candelária/RS	43.405	0	43.405	7.610	0	7.610	16.000	16.000	0	16.000	16.000	0
411695	Nova Esperança do Sudoeste/PR	257.757	53.641	204.116	13.200	0	13.200	25.875	25.875	0	0	0	0
411700	Nova Fátima/PR												
431306	Nova Hartz/RS	308.756	308.756	0	10.846	0	10.846	142.736	142.736	0	0	0	0
411705	Nova Laranjeiras/PR			22.000			600			8.250			300
411710	Nova Londrina/PR	343.877	343.877	0	4.041	0	4.041	114.626	114.626	0	0	0	0
411720	Nova Olímpia/PR	165.000	165.000	0	6.130	0	6.130	68.000	68.000	0	135.000	135.000	0
431310	Nova Palma/RS	252.931	72.896	180.035	2.909	0	2.909	22.000	22.000	0	0	0	0
431320	Nova Petrópolis/RS	517.851	0	517.851	6.921	0	6.921	33.939	33.939	0	0	0	0
431330	Nova Prata/RS	838.791	0	838.791	0	0	0	161.209	161.209	0	200.000	200.000	0
411725	Nova Prata do Iguçu/PR	274.800	0	274.800	15.600	0	15.600	0	0	0	36.000	0	36.000
431333	Nova Ramada/RS	64.791	0	64.791	6.000	0	6.000	0	0	0	0	0	0
431335	Nova Roma do Sul/RS	130.000	0	130.000	6.600	0	6.600	34.000	34.000	0	14.000	14.000	0
411721	Nova Santa Bárbara/PR	145.000	145.000	0	7.200	0	7.200	78.000	78.000	0	34.000	34.000	0
431337	Nova Santa Rita/RS	518.866	0	518.866	10.663	0	10.663	105.210	0	105.210	0	0	0
411722	Nova Santa Rosa/PR	207.409	207.409	0	6.051	6.051	0	357.525	357.525	0	0	0	0
411727	Nova Tebas/PR	52.000	52.000	0	0	0	0	0	0	0	34.868	34.868	0
421150	Nova Trento/SC												
431339	Novo Cabrais/RS												
431340	Novo Hamburgo/RS												
411729	Novo Itacolomi/PR	58.500	58.500	0	3.290	0	3.290	23.400	23.400	0	0	0	0
431344	Novo Tiradentes/RS	28.747	0	28.747	0	0	0	0	0	0	10.408	10.408	0
431346	Novo Xingu/RS	81.657	0	81.657	3.360	0	3.360	18.000	18.000	0	18.000	18.000	0
421170	Orleans/SC	173.443	173.443	0	0	0	0	80.000	80.000	0	50.000	50.000	0
431350	Osório/RS	1.778.641	0	1.778.641	94.500	0	94.500	470.400	470.400	0	0	0	0
411740	Ourizona/PR	243.177	243.177	0	3.844	0	3.844	89.856	89.856	0	0	0	0

TABELA Ge02 - INFORMAÇÕES SOBRE DESPESAS, SEGUNDO TIPO DE SERVIÇO REALIZADO

ANO DE
REFERÊNCIA
2011

Município	Despesas com manejo de resíduos sólidos, segundo o tipo de serviço realizado											
	Coleta de RS domiciliares e públicos			Coleta de RS serviços de saúde			Varrição de logradouros públicos			Demais Serviços, inclusive admin. e com unid. de proc.		
	Total	Público	Privado	Total	Público	Privado	Total	Público	Privado	Total	Público	Privado
Código	R\$/ano	R\$/ano	R\$/ano	R\$/ano	R\$/ano	R\$/ano	R\$/ano	R\$/ano	R\$/ano	R\$/ano	R\$/ano	R\$/ano
REGIÃO SUL	Fn208	Fn206	Fn207	Fn211	Fn209	Fn210	Fn214	Fn212	Fn213	Fn217	Fn215	Fn216
411745 Ouro Verde do Oeste/PR	215.458	215.458	0	2.600	2.600	0	190.505	190.505	0	0	0	0
421187 Paial/SC	60.780	38.100	22.680	10.400	10.400	0	25.300	20.100	5.200	12.700	8.500	4.200
431360 Paim Filho/RS												
421190 Palhoça/SC												
431365 Palmares do Sul/RS	841.474	0	841.474	15.600	0	15.600	170.000	170.000	0	0	0	0
411770 Palmeira/PR	520.574	431.006	89.568	0	0	0	44.786	44.786	0	0	0	0
431370 Palmeira das Missões/RS	758.562	0	758.562	42.194	0	42.194	0	0	0	0	0	0
421210 Palmitos/SC	455.053			18.848			398.869			0		
411790 Palotina/PR												
431390 Panambi/RS	583.700	583.700	0	55.000	10.000	45.000	540.000	540.000	0	420.000	420.000	0
411800 Paraíso do Norte/PR	279.545	279.545	0	58.050	13.650	44.400	327.560	327.560	0	0	0	0
431402 Paraíso do Sul/RS	70.560	0	70.560	2.915	0	2.915	11.016	11.016	0	22.000	22.000	0
411810 Paranacity/PR	124.000	124.000	0	1.000	1.000	0	0	0	0	0	0	0
411820 Paranaguá/PR												
411840 Paranavai/PR	2.414.737	0	2.414.737	13.800	0	13.800	1.060.528	0	1.060.528	1.065.206	214.321	850.885
431403 Pareci Novo/RS	125.905	0	125.905	6.850	0	6.850	55.980	55.980	0	0	0	0
431405 Parobé/RS	1.106.463	0	1.106.463	100.680	0	100.680	507.600	267.600	240.000	446.807	216.000	230.807
431407 Passo do Sobrado/RS	68.924	0	68.924	17.493	0	17.493	72.709	72.709	0	0	0	0
431410 Passo Fundo/RS	400.000						73.000					
411860 Paula Freitas/PR	33.210	33.210	0	1.548	0	1.548	22.360	22.360	0	0	0	0
431413 Paulo Bento/RS	40.909			5.181								
411870 Paulo Frontin/PR	100.968	100.968	0	6.225	0	6.225	15.899	15.899	0	0	0	0
411880 Peabiru/PR												
431417 Pedras Altas/RS												
431440 Pelotas/RS	6.932.229	392.635	6.539.594	232.956	0	232.956	2.944.034	0	2.944.034	0	0	0
421260 Peritiba/SC	92.071	44.071	48.000	5.680	0	5.680	33.750	33.750	0	34.000	34.000	0
411890 Pérola/PR	172.102	172.102	0	5.151	0	5.151	122.841	122.841	0	0	0	0
411900 Pérola D Oeste/PR	126.188	0	126.188	10.800	0	10.800	60.000	0	60.000	0	0	0
421270 Petrolândia/SC										0	0	0
411910 Piên/PR	450.600	0	450.600	16.560	0	16.560	60.000	60.000	0	0	0	0
411915 Pinhais/PR	4.313.802	133.226	4.180.576	103.034	0	103.034	352.495	74.014	278.481	1.133.566	133.226	1.000.341
411920 Pinhalão/PR	148.764	40.991	107.773	19.019	0	19.019	42.586	42.586	0	20.400	0	20.400
431446 Pinhal da Serra/RS	41.808	41.808	0	3.941	0	3.941	0	0	0	0	0	0

TABELA Ge02 - INFORMAÇÕES SOBRE DESPESAS, SEGUNDO TIPO DE SERVIÇO REALIZADO

ANO DE
REFERÊNCIA
2011

Município	Despesas com manejo de resíduos sólidos, segundo o tipo de serviço realizado											
	Coleta de RS domiciliares e públicos			Coleta de RS serviços de saúde			Varrição de logradouros públicos			Demais Serviços, inclusive admin. e com unid. de proc.		
	Total	Público	Privado	Total	Público	Privado	Total	Público	Privado	Total	Público	Privado
Código	R\$/ano	R\$/ano	R\$/ano	R\$/ano	R\$/ano	R\$/ano	R\$/ano	R\$/ano	R\$/ano	R\$/ano	R\$/ano	R\$/ano
REGIÃO SUL	Fn208	Fn206	Fn207	Fn211	Fn209	Fn210	Fn214	Fn212	Fn213	Fn217	Fn215	Fn216
411925 Pinhal de São Bento/PR	60.000			6.000			0			0		
411930 Pinhão/PR	350.000	350.000	0	13.500	0	13.500	86.664	0	86.664	344.663	70.000	274.663
431449 Pinheirinho do Vale/RS												
431450 Pinheiro Machado/RS												
421300 Pinheiro Preto/SC	51.521	51.521	0	5.610	0	5.610	29.541	29.541	0	0	0	0
411940 Piraí do Sul/PR												
431455 Pirapó/RS	78.731	17.949	60.782	9.206	0	9.206	24.865	24.865	0	5.656	5.656	0
421310 Piratuba/SC												
411960 Pitanga/PR	720.000	720.000	0	10.000	0	10.000	583.920	223.920	360.000	0	0	0
411980 Planalto/PR	345.400			8.366			0			0		
431470 Planalto/RS	120.000	0	120.000	12.000	0	12.000	54.000	0	54.000	0	0	0
431475 Poço das Antas/RS	109.760	0	109.760	4.800	0	4.800	12.000	12.000	0	12.000	12.000	0
421320 Pomerode/SC	850.000	850.000	0	8.574	8.574	0	0	0	0	0	0	0
411990 Ponta Grossa/PR	15.063.200	13.541.000	1.522.200	640.000	640.000	0	3.113.741	1.591.541	1.522.200	0	0	0
431477 Pontão/RS	126.279	0	126.279	17.008	0	17.008	16.320	16.320	0	0	0	0
421335 Ponte Alta do Norte/SC			35.398			3.926						
431478 Ponte Preta/RS	24.564	24.564	0	0	0	0	32.450	32.450	0	5.600	5.600	0
421340 Ponte Serrada/SC	268.680	0	268.680	7.320	0	7.320	35.000	35.000	0	0	0	0
412000 Porecatu/PR				5.400	0	5.400						
431480 Portão/RS	667.435			6.477			210.400			0		
431490 Porto Alegre/RS	38.564.756	4.401.019	34.163.737	0	0	0	20.080.543	227.639	19.852.904	125.082.259	83.771.124	41.311.136
412015 Porto Barreiro/PR	57.000	0	57.000	7.800	0	7.800						
431505 Porto Mauá/RS	91.103	15.600	75.503	9.296	0	9.296	33.122	33.122	0	0	0	0
412020 Porto Rico/PR	140.943	140.943	0	2.400	2.400	0	14.000	14.000	0	3.000	3.000	0
421360 Porto União/SC	883.772	0	883.772	0	0	0	300.000	300.000	0	1.060.000	1.060.000	0
431507 Porto Vera Cruz/RS												
431510 Porto Xavier/RS			207.170			7.080		31.200				
421370 Pouso Redondo/SC							23.972			0		
421380 Praia Grande/SC	245.190	25.320	219.870	6.000	0	6.000	13.200	13.200	0	8.900	5.600	3.300
412035 Pranchita/PR	117.000	0	117.000	7.800	0	7.800	0	0	0	0	0	0
421390 Presidente Castello Branco/SC	50.000	50.000	0	2.716	0	2.716	11.300	11.300	0	0	0	0
421400 Presidente Getúlio/SC	322.940	0	322.940	7.950	0	7.950	90.000	90.000	0	0	0	0
431514 Presidente Lucena/RS	118.980	0	118.980	2.500	0	2.500	33.588	33.588	0	0	0	0

TABELA Ge02 - INFORMAÇÕES SOBRE DESPESAS, SEGUNDO TIPO DE SERVIÇO REALIZADO

ANO DE
REFERÊNCIA
2011

Município	Despesas com manejo de resíduos sólidos, segundo o tipo de serviço realizado											
	Coleta de RS domiciliares e públicos			Coleta de RS serviços de saúde			Varrição de logradouros públicos			Demais Serviços, inclusive admin. e com unid. de proc.		
	Total	Público	Privado	Total	Público	Privado	Total	Público	Privado	Total	Público	Privado
Código	R\$/ano	R\$/ano	R\$/ano	R\$/ano	R\$/ano	R\$/ano	R\$/ano	R\$/ano	R\$/ano	R\$/ano	R\$/ano	R\$/ano
REGIÃO SUL	Fn208	Fn206	Fn207	Fn211	Fn209	Fn210	Fn214	Fn212	Fn213	Fn217	Fn215	Fn216
412050 Primeiro de Maio/PR	232.332			4.050			0			0		
421415 Princesa/SC	56.437	0	56.437	8.790	0	8.790	0	0	0	0	0	0
412060 Prudentópolis/PR	874.092	22.392	851.700	8.400	0	8.400	55.980	55.980	0	145.548	145.548	0
412080 Quatro Barras/PR		746.808										
431531 Quatro Irmãos/RS	33.840	0	33.840	2.760	0	2.760	14.186	14.186	0	14.186	14.186	0
412085 Quatro Pontes/PR	213.749	70.000	143.749	4.856	0	4.856	115.979	0	115.979	20.000	20.000	0
412090 Quedas do Iguaçu/PR	325.717	325.717	0	15.065	0	15.065	900.699	0	900.699	0	0	0
412100 Querência do Norte/PR												
431532 Quevedos/RS	55.800	55.800	0	5.940	0	5.940	3.600	3.600	0	0	0	0
421420 Quilombo/SC												
412125 Ramilândia/PR												
412130 Rancho Alegre/PR	40.000	0	40.000	3.600	0	3.600	227.700	227.700	0	0	0	0
412140 Realeza/PR	265.000	265.000	0	11.506	0	11.506	158.652	158.652	0	47.920	47.920	0
431545 Relvado/RS	45.000	45.000	0	3.811	3.811	0	0	0	0	0	0	0
412160 Renascença/PR	40.000	40.000	0	6.500	0	6.500	30.000	30.000	0	109.000	0	109.000
412175 Reserva do Iguaçu/PR	67.524			7.440			27.000					
412180 Ribeirão Claro/PR	472.440	472.440	0	6.000	0	6.000	254.391	254.391	0	0	0	0
412200 Rio Azul/PR			37.200	5.500	0	5.500			0			0
421440 Rio das Antas/SC	93.310	0	93.310	4.244	0	4.244	84.549	84.549	0	0	0	0
421470 Rio dos Cedros/SC	178.731	124.410	54.321	6.381	0	6.381	20.880	20.880	0	0	0	0
421480 Rio do Sul/SC	2.476.860	124.132	2.352.728	32.445	0	32.445	207.054	207.054	0	0	0	0
421490 Rio Fortuna/SC	96.000	0	96.000	5.740	0	5.740	33.710	33.710	0	0	0	0
431560 Rio Grande/RS	5.303.641	0	5.303.641	843.129	0	843.129	1.523.941	66.240	1.457.701	9.167.698	485.096	8.682.602
421500 Rio Negrinho/SC	882.600	0	882.600	58.800	0	58.800	458.984	0	458.984	178.719	0	178.719
412230 Rio Negro/PR												
431570 Rio Pardo/RS	447.088	447.088	0	7.992	0	7.992	378.125	378.125	0	476.665	147.232	329.432
431575 Riozinho/RS												
421507 Riqueza/SC	82.200	0	82.200	4.980	0	4.980	21.515	21.515	0	106.234	106.234	0
421510 Rodeio/SC	158.294	158.294	0	6.642	0	6.642	182.663	182.663	0	101.448	101.448	0
431590 Rodeio Bonito/RS												
412240 Rolândia/PR	1.290.318			31.098			1.360.155			666.475		
431600 Rolante/RS	368.177	0	368.177	8.100	0	8.100	41.985	41.985	0	0	0	0
421520 Romelândia/SC	99.459			9.148			89.568			291.096		

TABELA Ge02 - INFORMAÇÕES SOBRE DESPESAS, SEGUNDO TIPO DE SERVIÇO REALIZADO

ANO DE
REFERÊNCIA
2011

Município	Despesas com manejo de resíduos sólidos, segundo o tipo de serviço realizado											
	Coleta de RS domiciliares e públicos			Coleta de RS serviços de saúde			Varrição de logradouros públicos			Demais Serviços, inclusive admin. e com unid. de proc.		
	Total	Público	Privado	Total	Público	Privado	Total	Público	Privado	Total	Público	Privado
Código	R\$/ano	R\$/ano	R\$/ano	R\$/ano	R\$/ano	R\$/ano	R\$/ano	R\$/ano	R\$/ano	R\$/ano	R\$/ano	R\$/ano
REGIÃO SUL	Fn208	Fn206	Fn207	Fn211	Fn209	Fn210	Fn214	Fn212	Fn213	Fn217	Fn215	Fn216
431620 Rondinha/RS	193.104	23.734	169.370	2.498	0	2.498	99.168	99.168	0	0	0	0
412260 Rondon/PR	55.080	55.080	0	4.320	0	4.320	36.720	36.720	0	137.700	137.700	0
431630 Roque Gonzales/RS	121.498	0	121.498	9.799	0	9.799	36.000	36.000	0	0	0	0
431640 Rosário do Sul/RS												
412270 Sabáudia/PR	44.784	44.784	0	6.000	6.000	0	44.784	44.784	0	22.392	22.392	0
431643 Saldanha Marinho/RS	81.163	0	81.163	7.976	0	7.976	25.776	25.776	0	0	0	0
412280 Salgado Filho/PR	90.000	0	90.000	30.000	0	30.000	20.500	20.500	0	70.100	70.100	0
431645 Salto do Jacuí/RS	119.520	0	119.520	6.000	0	6.000	164.388	0	164.388	12.600	12.600	0
412300 Salto do Lontra/PR	189.360	75.038	114.322	6.750	0	6.750	112.557	112.557	0	0	0	0
421540 Salto Veloso/SC	199.252	0	199.252	3.960	0	3.960	155.358	155.358	0	0	0	0
431647 Salvador das Missões/RS	76.828	2.000	74.828	4.926	0	4.926	0	0	0	0	0	0
431650 Salvador do Sul/RS	162.622	6.223	156.399	5.165	552	4.612	40.152	1.320	38.832			
431660 Sananduva/RS												
421545 Sangão/SC	225.629	120.240	105.389	7.920	0	7.920	119.000	119.000	0	0	0	0
431670 Santa Bárbara do Sul/RS	123.156	0	123.156	0	0	0	111.960	0	111.960	0	0	0
412330 Santa Cruz de Monte Castelo/PR												
431680 Santa Cruz do Sul/RS	3.379.627						1.811.565			306.876		
412340 Santa Fé/PR	432.924	432.924	0	1.837	1.837	0	0	0	0	0	0	0
412350 Santa Helena/PR	160.301	86.826	73.475	5.824	0	5.824	10.000	10.000	0	5.000	5.000	0
412370 Santa Isabel do Ivaí/PR	286.500	286.500	0	600	0	600	18.613	18.613	0	0	0	0
431690 Santa Maria/RS	11.023.258	0	11.023.258	171.772	0	171.772	963.444	0	963.444			
431695 Santa Maria do Herval/RS												
412390 Santa Mariana/PR			0									
412395 Santa Mônica/PR												
431700 Santana da Boa Vista/RS	87.304	0	87.304	6.000	0	6.000						
412400 Santana do Itararé/PR	45.000	45.000	0	3.915	3.915	0	56.700	56.700	0	0	0	0
431710 Santana do Livramento/RS	1.247.395	0	1.247.395	4.985	0	4.985	139.920	139.920	0	557.701	557.701	0
431720 Santa Rosa/RS	2.031.316	51.302	1.980.014	0	0	0	354.159	0	354.159	0	0	0
421565 Santa Rosa do Sul/SC	172.917	172.917	0	5.520	5.520	0	83.364	83.364	0	0	0	0
412402 Santa Tereza do Oeste/PR	80.125	80.125	0	7.248	0	7.248	33.480	33.480	0	23.253	23.253	0
412405 Santa Terezinha de Itaipu/PR	360.000			5.760			109.000			40.000		
431740 Santiago/RS	925.248	66.833	858.415	142.089	18.504	123.585	54.890					
431750 Santo Ângelo/RS	919.800			18.240			486.100			7.980		

TABELA Ge02 - INFORMAÇÕES SOBRE DESPESAS, SEGUNDO TIPO DE SERVIÇO REALIZADO

ANO DE
REFERÊNCIA
2011

Município		Despesas com manejo de resíduos sólidos, segundo o tipo de serviço realizado											
		Coleta de RS domiciliares e públicos			Coleta de RS serviços de saúde			Varrição de logradouros públicos			Demais Serviços, inclusive admin. e com unid. de proc.		
Código	Nome/UF	Total	Público	Privado	Total	Público	Privado	Total	Público	Privado	Total	Público	Privado
		R\$/ano	R\$/ano	R\$/ano	R\$/ano	R\$/ano	R\$/ano	R\$/ano	R\$/ano	R\$/ano	R\$/ano	R\$/ano	R\$/ano
REGIÃO SUL		Fn208	Fn206	Fn207	Fn211	Fn209	Fn210	Fn214	Fn212	Fn213	Fn217	Fn215	Fn216
431760	Santo Antônio da Patrulha/RS	1.695.182	1.298.182	397.000	0	0	0	0	0	0	0	0	0
431770	Santo Antônio das Missões/RS	192.000	0	192.000	9.801	0	9.801	35.000	35.000	0	31.200	31.200	0
431755	Santo Antônio do Palma/RS	54.044	14.972	39.072	3.432	0	3.432	11.155	11.155	0	0	0	0
412430	Santo Antônio do Paraíso/PR	100.152	100.152	0	8.450	8.450	0	80.346	80.346	0	0	0	0
431775	Santo Antônio do Planalto/RS												
412440	Santo Antônio do Sudoeste/PR	314.820			17.442			64.800		0			
412450	Santo Inácio/PR	75.869	75.869	0	1.200	0	1.200	64.800	64.800	0	50.600	50.600	0
421575	São Bernardino/SC	43.200	0	43.200	2.400	0	2.400	9.132	9.132	0	0	0	0
421590	São Bonifácio/SC	127.394	113.994	13.400	4.778	0	4.778	41.850	41.850	0	0	0	0
431800	São Borja/RS	2.530.158	240.000	2.290.158	72.000	0	72.000	420.000	70.000	350.000	0	0	0
421600	São Carlos/SC												
421605	São Cristovão do Sul/SC	39.936	0	39.936	5.460	0	5.460	92.500	92.500	0	37.560	0	37.560
421610	São Domingos/SC	177.305	18.905	158.400	39.600	0	39.600	12.604	12.604	0			
431805	São Domingos do Sul/RS	109.416	0	109.416	6.449	0	6.449	39.000	39.000	0	39.000	39.000	0
431810	São Francisco de Assis/RS		111.430			9.110			2.800				
431820	São Francisco de Paula/RS	1.066.487	0	1.066.487	79.106	0	79.106	208.000	208.000	0	0	0	0
431830	São Gabriel/RS	1.308.000	0	1.308.000	40.800	0	40.800	1.130.200	403.200	727.000	0	0	0
431840	São Jerônimo/RS	564.000	84.000	480.000	6.072	0	6.072	97.200	97.200	0	66.000	66.000	0
412480	São João/PR	195.600	0	195.600	4.200	0	4.200	100.764	100.764	0	6.000	6.000	0
421630	São João Batista/SC	136.176	136.176	0	20.478	0	20.478	416.420	416.420	0	0	0	0
431843	São João do Polêsine/RS	211.879	27.000	184.879	2.040	0	2.040	45.000	45.000	0	0	0	0
412510	São João do Triunfo/PR	145.899	36.273	109.626	9.001	0	9.001	34.849	34.849	0	40.705	40.705	0
421650	São Joaquim/SC												
431844	São Jorge/RS	81.823	44.031	37.792	5.664	0	5.664	54.838	54.838	0	0	0	0
412520	São Jorge D Oeste/PR	179.000	120.500	58.500	6.500	0	6.500	53.000	53.000	0	155.500	135.000	20.500
412530	São Jorge do Ivaí/PR	259.096	259.096	0	5.820	0	5.820	36.960	36.960	0	0	0	0
412535	São Jorge do Patrocínio/PR	59.897	59.897	0	6.644	0	6.644	180.000	180.000	0	182.160	182.160	0
431845	São José das Missões/RS												
412545	São José das Palmeiras/PR	46.565	46.565	0	0	0	0	27.098	27.098	0	68.680	68.680	0
421670	São José do Cedro/SC	278.400	0	278.400	1.448	0	1.448	129.000	0	129.000	0	0	0
431848	São José do Hortêncio/RS	143.949	0	143.949	3.335	0	3.335	74.200	74.200	0	0	0	0
431849	São José do Inhacorá/RS	65.000	65.000	0	1.809	0	1.809	6.000	6.000	0	16.368	0	16.368
431850	São José do Norte/RS	420.408			96.000			208.408			475.198		

TABELA Ge02 - INFORMAÇÕES SOBRE DESPESAS, SEGUNDO TIPO DE SERVIÇO REALIZADO

ANO DE
REFERÊNCIA
2011

Município		Despesas com manejo de resíduos sólidos, segundo o tipo de serviço realizado											
		Coleta de RS domiciliares e públicos			Coleta de RS serviços de saúde			Varrição de logradouros públicos			Demais Serviços, inclusive admin. e com unid. de proc.		
Código	Nome/UF	Total	Público	Privado	Total	Público	Privado	Total	Público	Privado	Total	Público	Privado
		R\$/ano	R\$/ano	R\$/ano	R\$/ano	R\$/ano	R\$/ano	R\$/ano	R\$/ano	R\$/ano	R\$/ano	R\$/ano	R\$/ano
REGIÃO SUL		Fn208	Fn206	Fn207	Fn211	Fn209	Fn210	Fn214	Fn212	Fn213	Fn217	Fn215	Fn216
431862	São José dos Ausentes/RS		0			0		0	0	0			0
412550	São José dos Pinhais/PR	7.187.578			1.077.363			2.273.414			11.462.000		
431861	São José do Sul/RS	87.542	0	87.542	3.500	0	3.500	12.400	12.400	0	12.400	12.400	0
431870	São Leopoldo/RS	10.385.228	273.001	10.112.227	346.803	0	346.803	1.288.439	22.158	1.266.281	7.226.126	1.597.602	5.628.524
421700	São Ludgero/SC				9.000								
431890	São Luiz Gonzaga/RS	1.720.000	100.000	1.620.000	0	0	0	552.000	552.000	0	0	0	0
412555	São Manoel do Paraná/PR	9.404			3.000			15.384			0		
412560	São Mateus do Sul/PR	1.133.010	0	1.133.010	185.214	0	185.214	548.658	56.025	492.633	550.034	123.255	426.779
421720	São Miguel do Oeste/SC	1.200.000	0	1.200.000	34.000	0	34.000	85.000	0	85.000	5.000	0	5.000
431920	São Nicolau/RS	79.465	0	79.465	4.009	0	4.009	31.800	31.800	0	0	0	0
431930	São Paulo das Missões/RS	100.004	0	100.004	5.341	0	5.341	0	0	0	0	0	0
412580	São Pedro do Ivaí/PR												
412600	São Sebastião da Amoreira/PR	70.500	0	70.500	9.100	0	9.100	45.100	0	45.100	0	0	0
431950	São Sebastião do Cai/RS			613.750			7.150			140.129			
431970	São Valentim/RS	80.590	0	80.590	4.391	0	4.391	0	0	0	0	0	0
431971	São Valentim do Sul/RS	43.200	0	43.200	2.448	0	2.448	5.000	5.000	0	0	0	0
431973	São Valério do Sul/RS		36.000			8.401			24.000			0	
431975	São Vendelino/RS	155.572	155.572	0	1.982	1.982	0	0	0	0	0	0	0
431980	São Vicente do Sul/RS	120.000	120.000	0	15.888	0	15.888	200.000	200.000	0	0	0	0
431990	Sapiranga/RS												
412620	Sapopema/PR												
432000	Sapucaia do Sul/RS	3.600.000	0	3.600.000	450.000	0	450.000	336.000	0	336.000	0	0	0
432010	Sarandi/RS	446.029	0	446.029	30.879	0	30.879	98.080	98.080	0	364.785	0	364.785
412627	Saudade do Iguaçu/PR	93.450	0	93.450	4.483	0	4.483	188.245	0	188.245	0	0	0
421730	Saudades/SC	196.607	0	196.607	15.600	0	15.600	50.000	49.000	1.000	0	0	0
421740	Schroeder/SC												
421750	Seara/SC	708.221	0	708.221	0	0	0	208.485	208.485	0	0	0	0
432020	Seberi/RS	86.009	0	86.009	19.276	0	19.276	37.180	37.180	0	41.438	41.438	0
432023	Sede Nova/RS												
432026	Segredo/RS												
432035	Sentinela do Sul/RS	158.400	0	158.400	6.600	0	6.600	110.400	0	110.400	56.256	56.256	0
432040	Serafina Corrêa/RS				7.500								
432045	Sério/RS	80.400	0	80.400	3.653	0	3.653	20.000	20.000	0	10.000	10.000	

TABELA Ge02 - INFORMAÇÕES SOBRE DESPESAS, SEGUNDO TIPO DE SERVIÇO REALIZADO

ANO DE
REFERÊNCIA
2011

Município	Despesas com manejo de resíduos sólidos, segundo o tipo de serviço realizado											
	Coleta de RS domiciliares e públicos			Coleta de RS serviços de saúde			Variação de logradouros públicos			Demais Serviços, inclusive admin. e com unid. de proc.		
	Total	Público	Privado	Total	Público	Privado	Total	Público	Privado	Total	Público	Privado
Código	R\$/ano	R\$/ano	R\$/ano	R\$/ano	R\$/ano	R\$/ano	R\$/ano	R\$/ano	R\$/ano	R\$/ano	R\$/ano	R\$/ano
REGIÃO SUL	Fn208	Fn206	Fn207	Fn211	Fn209	Fn210	Fn214	Fn212	Fn213	Fn217	Fn215	Fn216
421755 Serra Alta/SC	75.870	0	75.870	4.730	0	4.730	31.000	31.000	0	0	0	0
412635 Serranópolis do Iguaçu/PR	52.600	52.600	0	4.000	0	4.000	25.000	25.000	0	0	0	0
412650 Sertanópolis/PR												
432055 Sertão Santana/RS	131.400	0	131.400	4.310	0	4.310	9.283	9.283	0	30.191	30.191	0
432057 Sete de Setembro/RS	5.300	5.300	0	2.880	2.880	0	0	0	0	0	0	0
432060 Severiano de Almeida/RS	85.000	85.000	0	6.175	0	6.175	12.000	12.000	0	32.000	32.000	0
432065 Silveira Martins/RS	90.298	0	90.298	6.227	0	6.227	0	0	0	0	0	0
432067 Sinimbu/RS	182.792	0	182.792	3.406	0	3.406	84.000	84.000	0	7.468	0	7.468
412660 Siqueira Campos/PR	417.000			7.800			36.000			0		
432070 Sobradinho/RS	284.681	0	284.681	7.761	0	7.761	85.388	0	85.388	40.647	0	40.647
432080 Soledade/RS	769.700	22.104	747.596	33.343	0	33.343	470.741	110.520	360.221	254.196	254.196	0
432085 Tabai/RS	101.466			2.007			0			0		
421780 Taió/SC	405.808	0	405.808	14.631	0	14.631	161.054	161.054	0	0	0	0
412667 Tamarana/PR	69.000	69.000	0	8.760	0	8.760	69.000	69.000	0	34.000	34.000	0
421790 Tangará/SC	182.680	0	182.680	6.221	0	6.221	200.200	200.200	0	0	0	0
432090 Tapejara/RS												
432132 Taquaruçu do Sul/RS	36.448	0	36.448	2.359	0	2.359	40.944	40.944	0	0	0	0
432135 Tavares/RS	155.345	0	155.345	25.000	0	25.000	2.500	1.250	1.250	0	0	0
412700 Teixeira Soares/PR	86.400	56.400	30.000	7.920	0	7.920	86.400	86.400	0	0	0	0
432140 Tenente Portela/RS	720.298	576.000	144.298	12.766	0	12.766	110.000	110.000	0	0	0	0
412720 Terra Boa/PR		112.500			18.000			42.000			56.713	
432143 Terra de Areia/RS	240.000	0	240.000	9.600	0	9.600	0	0	0	0	0	0
412730 Terra Rica/PR												
432145 Teutônia/RS	491.264	0	491.264	0	0	0	0	0	0	0	0	0
412750 Tibagi/PR	115.584			15.263			285.418			67.620		
421800 Tijucas/SC	1.267.318	0	1.267.318	70.734	0	70.734	118.800	118.800	0	0	0	0
421810 Timbó do Sul/SC	139.200			6.000			190.000			0		
421820 Timbó/SC		2.423.866			38.235							
432146 Tio Hugo/RS			97.686			6.295			94.967			0
412770 Toledo/PR	1.505.994	0	1.505.994	33.722	0	33.722	1.087.387	24.258	1.063.129	509.572	0	509.572
432149 Toropi/RS	63.820	0	63.820	0	0	0	12.400	12.400	0	0	0	0
432150 Torres/RS	2.615.098	0	2.615.098	22.784	0	22.784	283.792	283.792	0	775.295	775.295	0
432163 Três Arroios/RS	86.480			3.240	0	3.240	20.224	20.224	0			

TABELA Ge02 - INFORMAÇÕES SOBRE DESPESAS, SEGUNDO TIPO DE SERVIÇO REALIZADO

ANO DE
REFERÊNCIA
2011

Município	Despesas com manejo de resíduos sólidos, segundo o tipo de serviço realizado											
	Coleta de RS domiciliares e públicos			Coleta de RS serviços de saúde			Varrição de logradouros públicos			Demais Serviços, inclusive admin. e com unid. de proc.		
	Total	Público	Privado	Total	Público	Privado	Total	Público	Privado	Total	Público	Privado
Código	R\$/ano	R\$/ano	R\$/ano	R\$/ano	R\$/ano	R\$/ano	R\$/ano	R\$/ano	R\$/ano	R\$/ano	R\$/ano	R\$/ano
REGIÃO SUL	Fn208	Fn206	Fn207	Fn211	Fn209	Fn210	Fn214	Fn212	Fn213	Fn217	Fn215	Fn216
421830 Três Barras/SC	556.484	0	556.484	6.500	0	6.500	29.120	0	29.120	0	0	0
412785 Três Barras do Paraná/PR	300.000	0	300.000	13.560	0	13.560	67.002	67.002	0	0	0	0
432166 Três Cachoeiras/RS	45.200	45.200	0	15.000	0	15.000	199.104	0	199.104	0	0	0
432170 Três Coroas/RS	1.004.043	44.680	959.363	14.050	0	14.050	1.075.055	229.965	845.089	0	0	0
432183 Três Forquilhas/RS												
432185 Três Palmeiras/RS	70.521	70.521	0	5.940	5.940	0	36.600	36.600	0	0	0	0
432190 Três Passos/RS	564.755	0	564.755	18.111	0	18.111	157.944	156.744	1.200	19.281	0	19.281
421835 Treviso/SC		70.861				5.640		100.865				
421840 Treze de Maio/SC												
421870 Tubarão/SC	2.616.528	0	2.616.528	0	0	0	681.488	0	681.488	1.890.706	0	1.890.706
432225 Tupandl/RS	155.165	0	155.165	3.600	0	3.600	17.337	17.337	0	0	0	0
432230 Tuparendi/RS	128.419	0	128.419	7.627	0	7.627	71.818	71.818	0	84.000	84.000	0
412795 Tupãssi/PR	120.000	120.000	0	9.480	0	9.480	25.408	25.408	0	325.000	325.000	0
432232 Turuçu/RS												
412796 Turvo/PR												
421880 Turvo/SC	460.000	290.000	170.000	0	0	0	40.000	40.000	0	0	0	0
412800 Ubiratã/PR												
412810 Umuarama/PR	1.134.455			0	0	0	1.080.806			114.026		
412820 União da Vitória/PR	1.063.322	0	1.063.322	30.755	0	30.755	547.698	0	547.698	0	0	0
412830 Uniflor/PR	50.000	50.000	0	1.210	0	1.210	70.600	70.600	0	0	0	0
412840 Uraí/PR	60.000	10.000	50.000	3.700	0	3.700	225.500	225.500	0	0	0	0
421895 Urupema/SC	42.460	42.460	0	3.000	0	3.000	25.853	25.853	0	0	0	0
432250 Vacaria/RS	1.443.780	200.000	1.243.780	59.300	0	59.300	864.322	0	864.322	93.077	93.077	0
432253 Vale do Sol/RS												
432254 Vale Real/RS	178.765	0	178.765	2.491	0	2.491	20.400	20.400	0	0	0	0
421910 Vargeão/SC	165.165	165.165	0	358	358	0	7.500	7.500	0	0	0	0
432260 Venâncio Aires/RS	2.578.334	0	2.578.334	18.500	0	18.500	473.056	473.056	0	0	0	0
412855 Vera Cruz do Oeste/PR	68.654	68.654	0	7.920	0	7.920	333.327	62.327	271.000	5.234	5.234	0
432285 Vespasiano Correa/RS	50.000	18.000	32.000	2.280	0	2.280	9.000	9.000	0	0	0	0
432300 Viamão/RS												
432310 Vicente Dutra/RS			64.873			3.960						
421920 Vidal Ramos/SC	53.248	28.400	24.848	4.724	0	4.724	18.000	18.000	0	100.000	100.000	0
421930 Videira/SC	1.197.887	0	1.197.887	27.384	0	27.384	380.664	380.664	0	0	0	0

TABELA Ge02 - INFORMAÇÕES SOBRE DESPESAS, SEGUNDO TIPO DE SERVIÇO REALIZADO

ANO DE
REFERÊNCIA
2011

Município		Despesas com manejo de resíduos sólidos, segundo o tipo de serviço realizado											
		Coleta de RS domiciliares e públicos			Coleta de RS serviços de saúde			Varrição de logradouros públicos			Demais Serviços, inclusive admin. e com unid. de proc.		
Código	Nome/UF	Total	Público	Privado	Total	Público	Privado	Total	Público	Privado	Total	Público	Privado
		R\$/ano	R\$/ano	R\$/ano	R\$/ano	R\$/ano	R\$/ano	R\$/ano	R\$/ano	R\$/ano	R\$/ano	R\$/ano	R\$/ano
REGIÃO SUL		Fn208	Fn206	Fn207	Fn211	Fn209	Fn210	Fn214	Fn212	Fn213	Fn217	Fn215	Fn216
412870	Vitorino/PR	285.000	0	285.000	0	0	0	0	0	0	0	0	0
412850	Wenceslau Braz/PR	434.895	93.615	341.280	24.840	0	24.840	111.826	111.826	0	215.117	130.391	84.725
432377	Westfalia/RS	140.284	65.884	74.400	3.000	0	3.000	0	0	0	0	0	0
412880	Xambê/PR	87.225	87.225	0	3.118	3.118	0	45.120	45.120	0	15.737	15.737	0
421960	Xavantina/SC	198.088	11.196	186.892	15.705	0	15.705	11.196	11.196	0	22.392	22.392	0
421985	Zortéa/SC	132.260	0	132.260	0	0	0	25.450	25.450	0	0	0	0

TABELA Ge03
INFORMAÇÕES SOBRE DESPESAS, SEGUNDO A NATUREZA DO AGENTE-
EXECUTOR

TABELA Ge03 - INFORMAÇÕES SOBRE DESPESAS, SEGUNDO A NATUREZA DO AGENTE-EXECUTOR

ANO DE
REFERÊNCIA
2011

Município	Despesas com manejo de resíduos sólidos, segundo a natureza do agente-executor											
	Total				Público				Privado			
	Domiciliares	Saúde	Varrição	Demais	Domiciliares	Saúde	Varrição	Demais	Domiciliares	Saúde	Varrição	Demais
Código	R\$/ano	R\$/ano	R\$/ano	R\$/ano	R\$/ano	R\$/ano	R\$/ano	R\$/ano	R\$/ano	R\$/ano	R\$/ano	R\$/ano
REGIÃO SUL	Fn208	Fn211	Fn214	Fn217	Fn206	Fn209	Fn212	Fn215	Fn207	Fn210	Fn213	Fn216
430003 Aceguá/RS												
420020 Agrolândia/SC	237.000	5.653	0	22.000	0	0	0	0	237.000	5.653	0	22.000
420040 Água Doce/SC	160.304	5.949	25.241	0	0	0	25.241	0	160.304	5.949	0	0
420060 Águas Mornas/SC	96.230	15.380	10.000	132.189	76.230	0	10.000	132.189	20.000	15.380	0	0
430010 Agudo/RS												
430020 Ajuricaba/RS	84.482	10.016			0	0			84.482	10.016		
430030 Alecrim/RS	226.500	4.800	51.000	27.000	84.000	0	0	12.000	142.500	4.800	51.000	15.000
430040 Alegrete/RS	1.055.816	79.236	494.473	401.243	1.055.816	0	494.473	401.243	0	79.236	0	0
430050 Alpestre/RS	154.418	2.809	27.765	665	47.277	0	27.765	0	107.141	2.809	0	665
410045 Altamira do Paraná/PR	120.000	7.464	59.175	72.000	120.000	0	59.175	0	0	7.464	0	72.000
430055 Alto Alegre/RS	35.640	0	35.640	35.640	35.640	0	35.640	35.640	0	0	0	0
410050 Altônia/PR	250.000	6.000	645.814	0	250.000	0	0	0	0	6.000	645.814	0
412862 Alto Paraíso/PR	181.126	4.345	71.654	0	181.126	0	71.654	0	0	4.345	0	0
410060 Alto Paraná/PR	64.792	3.754	145.120	202.092	64.792	0	45.120	99.286	0	3.754	100.000	102.806
430060 Alvorada/RS	3.085.671	145.586	1.521.537	3.670.131	0	0	11.626	21.355	3.085.671	145.586	1.509.911	3.648.776
410090 Amaporã/PR	82.985	5.868	65.381	55.533	82.985	0	65.381	55.533	0	5.868	0	0
430063 Amaral Ferrador/RS												
430064 Ametista do Sul/RS	111.697	4.942	44.067	12.500	0	0	44.067	12.500	111.697	4.942	0	0
410100 Ampére/PR	295.000	22.000	116.000	0								
410105 Anahy/PR												
420080 Anchieta/SC	137.760	9.600	31.500	31.500	137.760	9.600	31.500	31.500	0	0	0	0
410110 Andirá/PR	1.138.713	12.000	166.055	311.224	916.397	0	166.055	159.543	222.316	12.000	0	151.681
430066 André da Rocha/RS												
420110 Anitápolis/SC												
430070 Anta Gorda/RS	143.000	1.875	25.000	99.680	143.000	0	25.000	99.680	0	1.875	0	0
410120 Antonina/PR	1.043.488	5.120	319.786	0	1.027.388	0	0	0	16.100	5.120	319.786	0
430080 Antônio Prado/RS	814.000	1	0	1	0	1	0	1	814.000	0	0	0
410140 Apucarana/PR	2.626.546	13.549										
420127 Arabutã/SC												
430085 Arambaré/RS	237.000	10.000	60.000	0	0	0	60.000	0	237.000	10.000	0	0
410150 Arapongas/PR												
420130 Araquari/SC												
430087 Araricá/RS	264.174	2.981	41.760	48.520	59.860	0	41.760	48.520	204.314	2.981	0	0

TABELA Ge03 - INFORMAÇÕES SOBRE DESPESAS, SEGUNDO A NATUREZA DO AGENTE-EXECUTOR

ANO DE
REFERÊNCIA
2011

Município		Despesas com manejo de resíduos sólidos, segundo a natureza do agente-executor											
		Total				Público				Privado			
Código	Nome/UF	Domiciliares	Saúde	Varrição	Demais	Domiciliares	Saúde	Varrição	Demais	Domiciliares	Saúde	Varrição	Demais
		R\$/ano	R\$/ano	R\$/ano	R\$/ano	R\$/ano	R\$/ano	R\$/ano	R\$/ano	R\$/ano	R\$/ano	R\$/ano	R\$/ano
REGIÃO SUL		Fn208	Fn211	Fn214	Fn217	Fn206	Fn209	Fn212	Fn215	Fn207	Fn210	Fn213	Fn216
410180	Araucária/PR	4.031.351	455.993	606.416	1.688.541	222.432	74.144	74.144	148.288	3.808.919	381.849	532.272	1.540.253
420150	Armazém/SC	51.000	5.760	64.162	105.738	51.000	0	64.162	35.738	0	5.760	0	70.000
430107	Arroio do Padre/RS	26.432	8.100	0	0	26.432	0	0	0	0	8.100	0	0
430110 Arroio dos Ratos/RS													
430140 Arvorezinha/RS													
420170	Ascurra/SC	186.801	3.560	79.614		186.801	3.560	79.614		0	0	0	
410190	Assaí/PR	444.840	12.000	199.135	0	0	0	199.135	0	444.840	12.000	0	0
410200 Assis Chateaubriand/PR													
410210	Astorga/PR	210.388	46.567	1.582.261	12.899	210.388	0	1.582.261	12.899	0	46.567	0	0
410220	Atalaia/PR	46.135	7.600	95.606	0	46.135	0	95.606	0	0	7.600	0	0
430155	Áurea/RS	41.815	3.812	29.430	39.240	0	0	29.430	39.240	41.815	3.812	0	0
420190	Aurora/SC	120.000	12.000	30.000	25.000								
430160	Bagé/RS	2.063.201	2.504	0	0	0	0	0	0	2.063.201	2.504	0	0
420195	Balneário Arroio do Silva/SC	373.321	4.920	129.275	0	373.321	0	87.555	0	0	4.920	41.720	0
420200	Balneário Camboriú/SC	4.699.562	136.988	2.962.197	3.473.111	0	0	0	0	4.699.562	136.988	2.962.197	3.473.111
420207 Balneário Gaivota/SC										401.438	3.600	0	0
430163	Balneário Pinhal/RS	578.636	13.911	354.201	342.026	0	0	354.201	0	578.636	13.911	0	342.026
420208 Bandeirante/SC				0	0			0	0			0	0
410240	Bandeirantes/PR	700.000	50.000	150.000	100.000	700.000	0	150.000	100.000	0	50.000	0	0
430170 Barão de Cotegipe/RS													
430175 Barão do Triunfo/RS													
410250	Barbosa Ferraz/PR	140.844	7.800	311.240	298.740	140.844	0	261.240	268.740	0	7.800	50.000	30.000
410260 Barracão/PR								3.991	14.990				
410270 Barra do Jacaré/PR													
430187	Barra do Quaraí/RS	90.000	4.000	60.000	0	90.000	0	0	0	0	4.000	60.000	0
430192	Barra do Rio Azul/RS	41.880	2.400	34.083	0	0	0	34.083	0	41.880	2.400	0	0
430195	Barra Funda/RS	52.238	3.321	35.100	38.400	0	0	35.100	38.400	52.238	3.321	0	0
410280 Bela Vista do Paraíso/PR											343.290	5.648	
420213	Bela Vista do Toldo/SC	29.233	3.250	0	0	29.233	0	0	0	0	3.250	0	0
420220	Benedito Novo/SC	167.108	10.304	16.571	0	167.108	0	16.571	0	0	10.304	0	0
430210 Bento Gonçalves/RS										5.947.348			
410290	Bituruna/PR	33.588	0	100.000	33.588	33.588	0	100.000	33.588	0	0	0	0
420240	Blumenau/SC	20.970.525	8.174	0	2.319.141	3.920.521	0	0	0	17.050.004	8.174	0	2.319.141

TABELA Ge03 - INFORMAÇÕES SOBRE DESPESAS, SEGUNDO A NATUREZA DO AGENTE-EXECUTOR

ANO DE
REFERÊNCIA
2011

Município	Despesas com manejo de resíduos sólidos, segundo a natureza do agente-executor											
	Total				Público				Privado			
	Domiciliares	Saúde	Varrição	Demais	Domiciliares	Saúde	Varrição	Demais	Domiciliares	Saúde	Varrição	Demais
Código	R\$/ano	R\$/ano	R\$/ano	R\$/ano	R\$/ano	R\$/ano	R\$/ano	R\$/ano	R\$/ano	R\$/ano	R\$/ano	R\$/ano
REGIÃO SUL	Fn208	Fn211	Fn214	Fn217	Fn206	Fn209	Fn212	Fn215	Fn207	Fn210	Fn213	Fn216
410302 Boa Esperança do Iguaçu/PR	61.068	6.000	0	192.812	0	0	0	140.000	61.068	6.000	0	52.812
410304 Boa Ventura de São Roque/PR												
410305 Boa Vista da Aparecida/PR	74.400	4.800	120.000	0	74.400	0	120.000	0	0	4.800	0	0
430222 Boa Vista do Cadeado/RS	69.157	5.400			0	0			69.157	5.400		
420243 Bocaina do Sul/SC	60.574	3.364	0	0	0	0	0	0	60.574	3.364	0	0
420245 Bombinhas/SC	1.930.908	889	979.600	78.400	0	0	979.600	78.400	1.930.908	889	0	0
420257 Bom Jesus do Oeste/SC	64.328	0	31.000	0	0	0	31.000	0	64.328	0	0	0
410315 Bom Jesus do Sul/PR	95.988	15.600	11.196	0	33.588	0	11.196	0	62.400	15.600	0	0
430235 Bom Princípio/RS	291.600	7.500	48.000	0	123.600	0	48.000	0	168.000	7.500	0	0
420260 Bom Retiro/SC	264.426	5.844	57.220	0	96.426	0	14.020	0	168.000	5.844	43.200	0
430240 Bom Retiro do Sul/RS	214.173	7.200	44.856	650	0	0	44.856	650	214.173	7.200	0	0
410322 Bom Sucesso do Sul/PR	96.355	4.302	40.000	63.960	20.000	0	40.000	60.000	76.355	4.302	0	3.960
430245 Boqueirão do Leão/RS					80.000	0	10.000	0				
410330 Borrazópolis/PR	172.756	9.788	179.807	66.479	172.756	0	179.807	66.479	0	9.788	0	0
430250 Bossoroca/RS	59.922	14.400	22.490	0	59.922	0	22.490	0	0	14.400	0	0
430258 Bozano/RS	77.832	4.576	0	0	0	0	0	0	77.832	4.576	0	0
410337 Brasilândia do Sul/PR												
420287 Brunópolis/SC	34.860	0	0	0	0	0	0	0	34.860	0	0	0
420290 Brusque/SC												
420300 Caçador/SC	1.851.759	89.014	178.560	134.350	0	0	178.560	134.350	1.851.759	89.014	0	0
430280 Caçapava do Sul/RS	295.230	0	300.000	672.570	0	0	300.000	0	295.230	0	0	672.570
430290 Cacequi/RS	156.407	3.853	20.000	43.622	0	0	20.000	0	156.407	3.853	0	43.622
430300 Cachoeira do Sul/RS					1.662.094	1.357	442.239					
430310 Cachoeirinha/RS	4.550.391	64.818	1.853.059	3.468.361	352.768	0	0	0	4.197.623	64.818	1.853.059	3.468.361
410345 Cafelândia/PR	277.500	8.751	906.616	106.747	0	0	485.150	96.447	277.500	8.751	421.466	10.300
430340 Caiçara/RS	55.081	8.628	76.692	22.334	0	0	76.692	0	55.081	8.628	0	22.334
430350 Camaquã/RS	852.376	42.317	564.000	0	0	0	0	0	852.376	42.317	564.000	0
410360 Cambará/PR	382.352	16.800	167.940	28.730	248.000	0	167.940	28.730	134.352	16.800	0	0
410370 Cambé/PR	2.377.826	18.560	1.483.190	443.744	2.377.826	0	951.130	443.744	0	18.560	532.060	0
410380 Cambira/PR	65.600	7.920	22.392	0	65.600	7.920	22.392	0	0	0	0	0
410390 Campina da Lagoa/PR		6.990										
430370 Campina das Missões/RS	143.156	10.984	27.502	0	23.859	0	27.502	0	119.297	10.984	0	0
410400 Campina Grande do Sul/PR	1.199.723	79.522	33.390	189.205	1.199.723	0	0	0	0	79.522	33.390	189.205

TABELA Ge03 - INFORMAÇÕES SOBRE DESPESAS, SEGUNDO A NATUREZA DO AGENTE-EXECUTOR

ANO DE
REFERÊNCIA
2011

Município		Despesas com manejo de resíduos sólidos, segundo a natureza do agente-executor											
		Total				Público				Privado			
Código	Nome/UF	Domiciliares	Saúde	Varrição	Demais	Domiciliares	Saúde	Varrição	Demais	Domiciliares	Saúde	Varrição	Demais
		R\$/ano	R\$/ano	R\$/ano	R\$/ano	R\$/ano	R\$/ano	R\$/ano	R\$/ano	R\$/ano	R\$/ano	R\$/ano	R\$/ano
REGIÃO SUL		Fn208	Fn211	Fn214	Fn217	Fn206	Fn209	Fn212	Fn215	Fn207	Fn210	Fn213	Fn216
430380	Campinas do Sul/RS	73.000	8.760	42.940	95.258	73.000	0	42.940	95.258	0	8.760	0	0
420330	Campo Alegre/SC	356.249	14.880	70.842	0	0	0	70.842	0	356.249	14.880	0	0
430390	Campo Bom/RS												
410410	Campo do Tenente/PR	77.180	9.405	46.120	20.000	0	0	0	0	77.180	9.405	46.120	20.000
420350	Campo Erê/SC												
410420	Campo Largo/PR	3.490.836	44.110	283.332	1.089.459	0	0	0	0	3.490.836	44.110	283.332	1.089.459
410425	Campo Magro/PR	1.116.275	25.000	0	0	300.000	0	0	0	816.275	25.000	0	0
410430	Campo Mourão/PR	1.444.093	0	2.063.335	1.591.938	0	0	0	0	1.444.093	0	2.063.335	1.591.938
430410	Campos Borges/RS	81.904	9.730	58.000	0	0	0	58.000	0	81.904	9.730	0	0
420360	Campos Novos/SC	669.761	28.650	166.820	179.653	0	0	166.820	179.653	669.761	28.650	0	0
430420	Candelária/RS	460.358	5.880	64.424	196.775	0	0	0	0	460.358	5.880	64.424	196.775
430430	Cândido Godói/RS							48.000	22.000	110.240	3.600		
410442	Candói/PR												
420370	Canelinha/SC	97.560	25.790	70.200	177.000	0	0	70.200	177.000	97.560	25.790	0	0
430450	Canguçu/RS	377.944	19.049	88.946	0	239.400	0	88.946	0	138.544	19.049	0	0
430460	Canoas/RS	7.769.315	681.729	2.826.061	0	0	0	390.576	0	7.769.315	681.729	2.435.485	0
420380	Canoinhas/SC												
410450	Capanema/PR	534.000	11.610	60.000	0	150.000	0	60.000	0	384.000	11.610	0	0
430463	Capão da Canoa/RS												
430466	Capão do Leão/RS	303.659	12.689	0	0	241.625	0	0	0	62.034	12.689	0	0
430468	Capela de Santana/RS	29.329.128	9.600										
430469	Capitão/RS	71.000	2.800	15.000	0	15.000	0	15.000	0	56.000	2.800	0	0
410460	Capitão Leônidas Marques/PR	278.238	300	50.287	151.742	278.238	0	50.287	151.742	0	300	0	0
420395	Capivari de Baixo/SC												
410465	Carambei/PR	600.000	59.902	40.536	263.078	0	0	40.536	213.078	600.000	59.902	0	50.000
430470	Carazinho/RS	953.960	20.160	459.525	1.333.307	0	0	151.945	316.673	953.960	20.160	307.580	1.016.634
430480	Carlos Barbosa/RS	1.198.630	1.180	140.152	1.251.318	0	0	0	0	1.198.630	1.180	140.152	1.251.318
410480	Cascavel/PR	7.492.225		3.315.682	8.464.511	0		0	0	7.492.225		3.315.682	8.464.511
430495	Caseiros/RS	73.777	14.020	27.145		0	0	0		73.777	14.020	27.145	
410500	Catanduvas/PR	207.000	6.916	79.200	0	0	0	0	0	207.000	6.916	79.200	0
420400	Catanduvas/SC								178.990	204.026			
420410	Caxambu do Sul/SC	100.000	43.362	61.750	0	0	0	61.750	0	100.000	43.362	0	0
430510	Caxias do Sul/RS	20.583.906	89.275	14.598.477	2.098.586	0	0	0	0	20.583.906	89.275	14.598.477	2.098.586

TABELA Ge03 - INFORMAÇÕES SOBRE DESPESAS, SEGUNDO A NATUREZA DO AGENTE-EXECUTOR

ANO DE
REFERÊNCIA
2011

Município		Despesas com manejo de resíduos sólidos, segundo a natureza do agente-executor											
		Total				Público				Privado			
Código	Nome/UF	Domiciliares	Saúde	Varrição	Demais	Domiciliares	Saúde	Varrição	Demais	Domiciliares	Saúde	Varrição	Demais
		R\$/ano	R\$/ano	R\$/ano	R\$/ano	R\$/ano	R\$/ano	R\$/ano	R\$/ano	R\$/ano	R\$/ano	R\$/ano	R\$/ano
REGIÃO SUL		Fn208	Fn211	Fn214	Fn217	Fn206	Fn209	Fn212	Fn215	Fn207	Fn210	Fn213	Fn216
420415	Celso Ramos/SC	95.000	7.000	33.588	0	0	0	33.588	0	95.000	7.000	0	0
430511	Centenário/RS												
430513	Cerro Branco/RS		2.304										
430517	Cerro Grande do Sul/RS	216.957	9.643	11.700	0	34.070	0	11.700	0	182.887	9.643	0	0
410530	Céu Azul/PR	1.211.158	5.280	160.269	157.377	542.041	0	35.469	17.416	669.117	5.280	124.800	139.961
420420	Chapecó/SC	6.612.500		1.200.000		12.500		0		6.600.000		1.200.000	
430535	Charqueadas/RS									597.901	24.700	922.402	
430537	Charrua/RS										2.520		
410540	Chopinzinho/PR												
430543	Chuí/RS												
430544	Chuvisca/RS	14.985	4.860	5.100	3.521	14.985	0	5.100	3.521	0	4.860	0	0
410550	Cianorte/PR	1.578.500	52.351	1.103.110	0	0	29.829	0	0	1.578.500	22.522	1.103.110	0
430550	Ciríaco/RS	162.777	2.721	40.036	0	40.036	0	40.036	0	122.740	2.721	0	0
420425	Cocal do Sul/SC	280.680	24.880	63.121	159.128	280.680	0	63.121	0	0	24.880	0	159.128
430560	Colorado/RS												
420430	Concórdia/SC	1.034.524	65.760	265.702	815.744	0	0	0	276.372	1.034.524	65.760	265.702	539.372
430570	Condor/RS												
410610	Conselheiro Mairinck/PR	41.600	8.200	185.000	0	41.600	0	185.000	0	0	8.200	0	0
430580	Constantina/RS	171.436	5.300	0	0	0	0	0	0	171.436	5.300	0	0
410620	Contenda/PR	186.000	37.500	24.000	3.000	186.000	0	24.000	3.000	0	37.500	0	0
430583	Coqueiro Baixo/RS	77.374	8.320	2.500	0	15.850	8.320	2.500	0	61.524	0	0	0
420440	Coronel Freitas/SC	264.000	0	0	0	0	0	0	0	264.000	0	0	0
420445	Coronel Martins/SC	69.500	0	28.800	0	3.500	0	28.800	0	66.000	0	0	0
410650	Coronel Vivida/PR	614.408	6.960	245.400	4.732	136.872	0	0	0	477.536	6.960	245.400	4.732
410655	Corumbataí do Sul/PR		3.000					0			3.000		
420450	Corupá/SC	579.559	17.872	187.318	0	0	0	187.318	0	579.559	17.872	0	0
430595	Cotiporã/RS												
420460	Criciúma/SC	6.013.636	173.130	2.706.118		0	0	0		6.013.636	173.130	2.706.118	
430605	Cristal/RS	282.500	4.164	36.848	0	67.563	0	36.848	0	214.937	4.164	0	0
430610	Cruz Alta/RS	1.281.816	50.040	371.698	0								
430613	Cruzaltense/RS	36.519	3.840	31.799	53.986	36.519	0	31.799	19.786	0	3.840	0	34.200
410660	Cruzeiro do Oeste/PR					32.581	3.850	15.000	76.023				
430620	Cruzeiro do Sul/RS	276.190	1.393	42.823	20.621	0	0	42.823	20.621	276.190	1.393	0	0

TABELA Ge03 - INFORMAÇÕES SOBRE DESPESAS, SEGUNDO A NATUREZA DO AGENTE-EXECUTOR

ANO DE
REFERÊNCIA
2011

Município		Despesas com manejo de resíduos sólidos, segundo a natureza do agente-executor											
		Total				Público				Privado			
Código	Nome/UF	Domiciliares	Saúde	Varrição	Demais	Domiciliares	Saúde	Varrição	Demais	Domiciliares	Saúde	Varrição	Demais
		R\$/ano	R\$/ano	R\$/ano	R\$/ano	R\$/ano	R\$/ano	R\$/ano	R\$/ano	R\$/ano	R\$/ano	R\$/ano	R\$/ano
REGIÃO SUL		Fn208	Fn211	Fn214	Fn217	Fn206	Fn209	Fn212	Fn215	Fn207	Fn210	Fn213	Fn216
410690	Curitiba/PR	84.936.298	886.702	22.694.296	48.644.667	0	0	0	4.454.852	84.936.298	886.702	22.694.296	44.189.815
420480	Curitibanos/SC												
430630	David Canabarro/RS												
430635	Dezesseis de Novembro/RS	129.121	3.600	400	0	34.965	0	400	0	94.156	3.600	0	0
420500	Dionísio Cerqueira/SC	329.822	1.831	50.000	50.255	0	0	0	0	329.822	1.831	50.000	50.255
430640	Dois Irmãos/RS	700.000	8.500	220.000	50.000	700.000	8.500	220.000	50.000	0	0	0	0
430645	Dois Lajeados/RS	87.915	3.213	26.826	7.820	80.315	1.071	26.826	7.820	7.600	2.142	0	0
410720	Dois Vizinhos/PR	1.276.955	33.600	643.690	0	0	0	0	0	1.276.955	33.600	643.690	0
430660	Dom Pedrito/RS									670.170	73.462	670.349	981.662
420510	Dona Emma/SC	103.794	4.270	107.910	0	0	0	107.910	0	103.794	4.270	0	0
430670	Dona Francisca/RS	120.000	6.000	0	0	120.000	6.000	0	0	0	0	0	0
410725	Douradina/PR	300.000	4.000	54.000	0	300.000	4.000	54.000	0	0	0	0	0
430673	Doutor Maurício Cardoso/RS	112.016	2.995	41.646	109.767	0	0	41.646	109.767	112.016	2.995	0	0
420515	Doutor Pedrinho/SC	43.440	4.392	19.436	70.483	43.440	0	19.436	70.483	0	4.392	0	0
430675	Doutor Ricardo/RS	82.960	5.100	0	0	0	0	0	0	82.960	5.100	0	0
430690	Encruzilhada do Sul/RS	300.000	30.000	40.000	130.000								
410740	Enéas Marques/PR												
410750	Engenheiro Beltrão/PR	360.000	9.500	35.000	0	360.000	0	35.000	0	0	9.500	0	0
430693	Entre-Ijuís/RS	199.200	6.800	10.000	0	0	0	10.000	0	199.200	6.800	0	0
410753	Entre Rios do Oeste/PR	300.000	7.644	284.139	0	0	0	0	0	300.000	7.644	284.139	0
430700	Erechim/RS	2.826.838	22.775	644.196	0	115.719	0	93.996	0	2.711.119	22.775	550.200	0
420519	Ermo/SC	75.898	3.100	16.751	0	75.898	0	16.751	0	0	3.100	0	0
430720	Erval Grande/RS	44.380	4.500	14.400	0	0	0	14.400	0	44.380	4.500	0	0
430730	Erval Seco/RS	88.680	5.400	61.088	0	30.000	0	20.000	0	58.680	5.400	41.088	0
420520	Erval Velho/SC	298.370	9.560	0	615.307								
430745	Esperança do Sul/RS					35.991	3.567						
410754	Espigão Alto do Iguaçu/PR	35.399	4.204	0	0	35.399	0	0	0	0	4.204	0	0
430755	Estação/RS										397		
430760	Estância Velha/RS	664.928	59.450	45.965	653.430	0	0	0	0	664.928	59.450	45.965	653.430
430780	Estrela/RS												
430781	Estrela Velha/RS	80.149	4.238	27.000	10.204	0	0	27.000	0	80.149	4.238	0	10.204
430783	Eugênio de Castro/RS	96.046	3.510	0	0	0	0	0	0	96.046	3.510	0	0
430786	Fagundes Varela/RS	75.191	1.836	13.000		0	0	13.000		75.191	1.836	0	

TABELA Ge03 - INFORMAÇÕES SOBRE DESPESAS, SEGUNDO A NATUREZA DO AGENTE-EXECUTOR

ANO DE
REFERÊNCIA
2011

Município		Despesas com manejo de resíduos sólidos, segundo a natureza do agente-executor											
		Total				Público				Privado			
Código	Nome/UF	Domiciliares	Saúde	Varrição	Demais	Domiciliares	Saúde	Varrição	Demais	Domiciliares	Saúde	Varrição	Demais
		R\$/ano	R\$/ano	R\$/ano	R\$/ano	R\$/ano	R\$/ano	R\$/ano	R\$/ano	R\$/ano	R\$/ano	R\$/ano	R\$/ano
REGIÃO SUL		Fn208	Fn211	Fn214	Fn217	Fn206	Fn209	Fn212	Fn215	Fn207	Fn210	Fn213	Fn216
430800	Faxinal do Soturno/RS	227.537	2.765	57.000	0	0	0	57.000	0	227.537	2.765	0	0
430805	Faxinalzinho/RS	62.280	6.919	38.452	0	0	0	38.452	0	62.280	6.919	0	0
410765	Fazenda Rio Grande/PR	889.000	41.230	100.000	67.505	396.339	0	0	67.505	492.661	41.230	100.000	0
430810	Feliz/RS	466.980	5.400	70.712	190.818	0	0	70.712	116.787	466.980	5.400	0	74.031
410770	Fênix/PR	64.016	4.184	79.521	0	64.016	0	79.521	0	0	4.184	0	0
410773	Fernandes Pinheiro/PR	25.000	8.000										
410785	Flor da Serra do Sul/PR	104.009	15.254	24.000	0	0	0	24.000	0	104.009	15.254	0	0
420535	Flor do Sertão/SC	39.000	8.400	4.394		0	0	0		39.000	8.400	4.394	
430820	Flores da Cunha/RS	1.478.564	0	93.150	93.150	0	0	93.150	93.150	1.478.564	0	0	0
410790	Floresta/PR	179.100	3.100	5.500	0	179.100	0	5.500	0	0	3.100	0	0
420540	Florianópolis/SC	51.789.678	446.731	6.472.411	45.182.209	51.789.678	446.731	6.472.411	45.182.209	0	0	0	0
430840	Formigueiro/RS	148.760	6.845	89.568	0	0	0	89.568	0	148.760	6.845	0	0
410820	Formosa do Oeste/PR												
420543	Formosa do Sul/SC	78.000	0	44.600	10.000	0	0	0	0	78.000	0	44.600	10.000
430845	Fortaleza dos Valos/RS	182.696	19.755	0	0	0	0	0	0	182.696	19.755	0	0
410830	Foz do Iguaçu/PR	6.978.476		3.649.048	9.027.528	0		0	0	6.978.476		3.649.048	9.027.528
410845	Foz do Jordão/PR	150.000	10.000	6.000	0	18.000	10.000	6.000	0	132.000	0	0	0
420550	Fraiburgo/SC	791.460	22.591	269.369	44.115	0	0	49.743	44.115	791.460	22.591	219.626	0
410840	Francisco Beltrão/PR	2.567.995	25.514	490.000	0	2.567.995	0	490.000	0	0	25.514	0	0
430860	Garibaldi/RS	1.908.648	7.980	320.000	6.960								
420570	Garopaba/SC	1.456.029	27.686	254.328	200.000	0	0	254.328	200.000	1.456.029	27.686	0	0
420580	Garuva/SC	416.392	30.051	103.140		178.506	0	103.140		237.886	30.051	0	
420590	Gaspar/SC	3.235.036	20.904	688.717	0	71.656	0	0	0	3.163.380	20.904	688.717	0
430880	General Câmara/RS	10.000	9.000	70.000	0	10.000	9.000	70.000	0	0	0	0	0
430890	Getúlio Vargas/RS	413.518	89.376	80.061	0								
430910	Gramado/RS												
430912	Gramado dos Loureiros/RS												
410870	Grandes Rios/PR												
430920	Gravatá/RS	9.392.264	113.560	5.345.541	14.607.275	0	0	0	1.357.763	9.392.264	113.560	5.345.541	13.249.512
430925	Guabiju/RS												
430930	Guaíba/RS	1.832.284	89.136	499.099	5.099.679	10.582	0	62.880	623.500	1.821.702	89.136	436.219	4.476.179
410890	Guairaçá/PR	109.313	6.000	0	0	109.313	0	0	0	0	6.000	0	0
410900	Guapirama/PR	97.603	7.200		0	97.603	0		0	0	7.200	0	

TABELA Ge03 - INFORMAÇÕES SOBRE DESPESAS, SEGUNDO A NATUREZA DO AGENTE-EXECUTOR

ANO DE
REFERÊNCIA
2011

Município		Despesas com manejo de resíduos sólidos, segundo a natureza do agente-executor											
		Total				Público				Privado			
Código	Nome/UF	Domiciliares	Saúde	Varrição	Demais	Domiciliares	Saúde	Varrição	Demais	Domiciliares	Saúde	Varrição	Demais
		R\$/ano	R\$/ano	R\$/ano	R\$/ano	R\$/ano	R\$/ano	R\$/ano	R\$/ano	R\$/ano	R\$/ano	R\$/ano	R\$/ano
REGIÃO SUL		Fn208	Fn211	Fn214	Fn217	Fn206	Fn209	Fn212	Fn215	Fn207	Fn210	Fn213	Fn216
430940	Guaporé/RS	857.464	7.152	0	0	0	0	0	0	857.464	7.152	0	0
410910	Guaporema/PR	66.000	8.400	64.800	13.200	66.000	0	64.800	13.200	0	8.400	0	0
420640	Guaraciaba/SC	142.852	17.156	11.857	71.143	0	0	11.857	71.143	142.852	17.156	0	0
410930	Guaraniaçu/PR	233.000		140.000	75.000	233.000		140.000	75.000	0	0	0	0
430950	Guarani das Missões/RS	158.756	5.049	35.000	0	153.370	0	35.000	0	5.386	5.049	0	0
410940	Guarapuava/PR	3.059.959	148.200	472.565	0	3.059.959	0	472.565	0	0	148.200	0	0
410960	Guaratuba/PR	1.552.686	160.200	419.985	976.098	1.552.686	160.200	419.985	976.098	0	0	0	0
430955	Harmonia/RS												
420670	Herval D Oeste/SC	686.589	26.453	220.480	185.700	31.590	0	220.480	185.700	654.999	26.453	0	0
410970	Ibaiti/PR						0			0		0	
430980	Ibiaçá/RS	119.103	5.760	39.000	0	0	0	39.000	0	119.103	5.760	0	0
420680	Ibicaré/SC	75.151	4.111	29.444	0	0	0	29.444	0	75.151	4.111	0	0
410980	Ibiporã/PR	2.060.829	0	866.259	291.634	0	0	0	0	2.060.829	0	866.259	291.634
430990	Ibiraiaras/RS	134.280	8.482										
420690	Ibirama/SC	354.000	0	53.376	88.548	354.000	0	53.376	88.548	0	0	0	0
431000	Ibirubá/RS	558.052	26.642	79.715	13.285	0	0	79.715	13.285	558.052	26.642	0	0
420700	Içara/SC	1.749.458											
431010	Igrejinha/RS	1.049.346	27.067	275.071	0	0	0	0	0	1.049.346	27.067	275.071	0
411005	Iguatu/PR	60.000	6.000	44.000	0	60.000	0	44.000	0	0	6.000	0	0
431020	Ijuí/RS	1.266.745	131.762	130.631	0	0	0	0	0	1.266.745	131.762	130.631	0
411010	Imbituva/PR	146.501	18.000	15.020	60.123	146.501	18.000	15.020	60.123	0	0	0	0
420740	Imbuia/SC	144.689	4.130	32.270	43.217	0	0	32.270	43.217	144.689	4.130	0	0
431036	Imigrante/RS												
431040	Independência/RS					139.474		120.100			5.283		
411040	Indianópolis/PR	100.380	4.080	75.520	35.760	100.380	4.080	75.520	35.760	0	0	0	0
431043	Ipê/RS												
420760	Ipira/SC	112.201	3.000	59.988	0	0	0	0	0	112.201	3.000	59.988	0
411050	Ipiranga/PR	80.400	7.996	76.920	79.812								
411060	Iporã/PR	191.271	4.072	141.555	0	191.271	0	141.555	0	0	4.072	0	0
420768	Ipuaçu/SC												
420770	Ipumirim/SC												
411065	Iracema do Oeste/PR												
431050	Irai/RS	71.136	3.864	68.000	79.000	12.000	0	68.000	79.000	59.136	3.864	0	0

TABELA Ge03 - INFORMAÇÕES SOBRE DESPESAS, SEGUNDO A NATUREZA DO AGENTE-EXECUTOR

ANO DE
REFERÊNCIA
2011

Município		Despesas com manejo de resíduos sólidos, segundo a natureza do agente-executor											
		Total				Público				Privado			
		Domiciliares	Saúde	Varrição	Demais	Domiciliares	Saúde	Varrição	Demais	Domiciliares	Saúde	Varrição	Demais
Código	Nome/UF	R\$/ano	R\$/ano	R\$/ano	R\$/ano	R\$/ano	R\$/ano	R\$/ano	R\$/ano	R\$/ano	R\$/ano	R\$/ano	R\$/ano
REGIÃO SUL		Fn208	Fn211	Fn214	Fn217	Fn206	Fn209	Fn212	Fn215	Fn207	Fn210	Fn213	Fn216
411070	Irati/PR	991.562	42.858	213.359	360.329	991.562	28.763	178.987	249.379	0	14.095	34.372	110.950
411080	Iretama/PR	49.123	2.700	73.243	55.213	49.123	0	73.243	55.213	0	2.700	0	0
420790	Irineópolis/SC												
411090	Itaguajé/PR	75.869	1.156	32.743	50.600	75.869	0	32.743	50.600	0	1.156	0	0
420810	Itaíópolis/SC	647.934	7.800	12.000	0	0	0	12.000	0	647.934	7.800	0	0
420820	Itajaí/SC	5.500.528	143.478	1.880.194	9.368.491	0	0	0	0	5.500.528	143.478	1.880.194	9.368.491
411110	Itambé/PR	88.949	5.118	124.546	68.843	88.949	0	124.546	68.843	0	5.118	0	0
420830	Itapema/SC		72.338				0			0	72.338	893.685	599.238
420845	Itapoá/SC												
420850	Ituporanga/SC					382.144	19.845	116.725	244.900				
411155	Ivaté/PR	150.000	4.000	100.000	0	150.000	0	100.000	0	0	4.000	0	0
431075	Ivorá/RS	81.000	18.000	35.000	30.000	81.000	18.000	35.000	30.000	0	0	0	0
431080	Ivoti/RS	783.185	0	0	0	0	0	0	0	783.185	0	0	0
431085	Jaboticaba/RS	46.488	6.600	9.827	0	46.488	0	9.827	0	0	6.600	0	0
431087	Jacuzinho/RS	59.874	4.200	2.000	0	0	0	2.000	0	59.874	4.200	0	0
411190	Jaguapitã/PR	124.000	4.800	54.500	18.000	124.000	0	54.500	18.000	0	4.800	0	0
431110	Jaguari/RS	102.562	4.016	197.120	0	48.220	0	80.000	0	54.342	4.016	117.120	0
411200	Jaguariaíva/PR	1.585.080	65.537	212.000	0	1.585.080	0	212.000	0	0	65.537	0	0
411240	Japurá/PR	148.400	8.565	14.000	1.000	148.400	0	14.000	1.000	0	8.565	0	0
420890	Jaraguá do Sul/SC	3.515.912	139.966	2.393.534	180.000	0	0	0	180.000	3.515.912	139.966	2.393.534	0
411250	Jardim Alegre/PR	46.662	31.200	54.600	85.600	46.662	0	54.600	85.600	0	31.200	0	0
420895	Jardinópolis/SC	54.200	17.800	26.980	0	0	0	26.980	0	54.200	17.800	0	0
431113	Jari/RS	39.000	7.743			12.000	0			27.000	7.743		
411270	Jataizinho/PR		3.850				0			0	3.850	0	10.461
411275	Jesuítas/PR		3.992			209.580	0		0		3.992		
420900	Joaçaba/SC	748.332	74.549	146.650	0	0	0	0	0	748.332	74.549	146.650	0
411280	Joaquim Távora/PR												
431115	Jóia/RS	218.604	19.700	0	0	0	0	0	0	218.604	19.700	0	0
420910	Joinville/SC	16.034.992	472.985	2.926.515	15.213.386	0	0	0	0	16.034.992	472.985	2.926.515	15.213.386
420915	José Boiteux/SC	72.000	10.000	10.000	0	72.000	0	10.000	0	0	10.000	0	0
411295	Juranda/PR												
411300	Jussara/PR	141.832	8.450	48.500	0	141.832	0	48.500	0	0	8.450	0	0
411310	Kaloré/PR												

TABELA Ge03 - INFORMAÇÕES SOBRE DESPESAS, SEGUNDO A NATUREZA DO AGENTE-EXECUTOR

ANO DE
REFERÊNCIA
2011

Município		Despesas com manejo de resíduos sólidos, segundo a natureza do agente-executor											
		Total				Público				Privado			
Código	Nome/UF	Domiciliares	Saúde	Varrição	Demais	Domiciliares	Saúde	Varrição	Demais	Domiciliares	Saúde	Varrição	Demais
		R\$/ano	R\$/ano	R\$/ano	R\$/ano	R\$/ano	R\$/ano	R\$/ano	R\$/ano	R\$/ano	R\$/ano	R\$/ano	R\$/ano
REGIÃO SUL		Fn208	Fn211	Fn214	Fn217	Fn206	Fn209	Fn212	Fn215	Fn207	Fn210	Fn213	Fn216
420930	Lages/SC	3.051.870	63.755	585.250	1.591.656	126.000	0	585.250	0	2.925.870	63.755	0	1.591.656
431127	Lagoa dos Três Cantos/RS							22.392		58.287	8.258		
431125	Lagoão/RS	101.658	3.760	16.970	9.660								
420940	Laguna/SC												
411320	Lapa/PR	1.346.975	67.200	63.540	144.000	216.000	0	63.540	144.000	1.130.975	67.200	0	0
411330	Laranjeiras do Sul/PR	552.000	400.000	250.000	0	532.000	0	150.000	0	20.000	400.000	100.000	0
420950	Laurentino/SC	168.210	4.159	38.893		0	0	38.893		168.210	4.159	0	
420960	Lauro Muller/SC												
431150	Lavras do Sul/RS					187.027	9.332	0	0				
420970	Lebon Régis/SC	156.400	45.900	20.400	26.400	20.400	45.900	20.400	26.400	136.000	0	0	0
411340	Leópolis/PR												
411342	Lidianópolis/PR	143.894	8.570	32.940	14.600	143.894	0	32.940	14.600	0	8.570	0	0
411345	Lindoeste/PR	198.000	2.400	0	0								
420985	Lindóia do Sul/SC	150.000	1.440	16.440	15.000	0	0	0	15.000	150.000	1.440	16.440	0
431162	Lindolfo Collor/RS	167.955	3.744	0	0	0	0	0	0	167.955	3.744	0	0
431164	Linha Nova/RS	100.500	2.400	3.000	0	0	0	3.000	0	100.500	2.400	0	0
411350	Loanda/PR												
411370	Londrina/PR	13.126.026	0	6.166.944	11.673.992	0	0	0	0	13.126.026	0	6.166.944	11.673.992
411375	Lunardelli/PR		5.640				0			0	5.640	0	0
411380	Lupionópolis/PR	189.822	5.188	64.688	0	189.822	0	64.688	0	0	5.188	0	0
421003	Luzerna/SC	244.310	15.370	341.110	56.570	0	0	341.110	56.570	244.310	15.370	0	0
431171	Maçambará/RS												
431170	Machadinho/RS	173.400	4.166	0	0	0	0	0	0	173.400	4.166	0	0
421010	Mafra/SC				0			0	0				0
421030	Major Vieira/SC		0		0		0		0		0		0
411400	Mamboré/PR	59.687	15.775	108.387	65.500	59.687	0	108.387	65.500	0	15.775	0	0
431173	Mampituba/RS	35.000	12.500	0	0	35.000	0	0	0	0	12.500	0	0
411410	Mandaguaçu/PR					176.800	0	91.000	43.200				
411435	Manfrinópolis/PR												
431175	Manoel Viana/RS	151.500	17.088	111.960	0	0	0	111.960	0	151.500	17.088	0	0
431177	Maquiné/RS	273.001	5.652	51.060	0	0	0	51.060	0	273.001	5.652	0	0
421040	Maracajá/SC	54.900	3.600	21.900	0	54.900	0	21.900	0	0	3.600	0	0
431190	Marcelino Ramos/RS									227.597		45.000	

TABELA Ge03 - INFORMAÇÕES SOBRE DESPESAS, SEGUNDO A NATUREZA DO AGENTE-EXECUTOR

ANO DE
REFERÊNCIA
2011

Município		Despesas com manejo de resíduos sólidos, segundo a natureza do agente-executor											
		Total				Público				Privado			
Código	Nome/UF	Domiciliares	Saúde	Varrição	Demais	Domiciliares	Saúde	Varrição	Demais	Domiciliares	Saúde	Varrição	Demais
		R\$/ano	R\$/ano	R\$/ano	R\$/ano	R\$/ano	R\$/ano	R\$/ano	R\$/ano	R\$/ano	R\$/ano	R\$/ano	R\$/ano
REGIÃO SUL		Fn208	Fn211	Fn214	Fn217	Fn206	Fn209	Fn212	Fn215	Fn207	Fn210	Fn213	Fn216
411460	Marechal Cândido Rondon/PR	2.326.000	16.415	1.024.987	0	0	0	0	0	2.326.000	16.415	1.024.987	0
421055	Marema/SC	62.380	10.820	70.650	0	0	0	70.650	0	62.380	10.820	0	0
411470	Maria Helena/PR	19.613	3.000	39.226	3.378								
431200	Mariano Moro/RS	70.244	3.638	69.411	0	0	0	69.411	0	70.244	3.638	0	0
411500 Marilena/PR													
411510	Mariluz/PR	65.000	0	59.400	100.000	65.000	0	59.400	100.000	0	0	0	0
411520	Maringá/PR	7.519.051	128.880	14.457.594	0	7.519.051	0	14.457.594	0	0	128.880	0	0
411530 Mariópolis/PR								91.022		206.160	7.800		
411535	Maripá/PR	202.639	6.796	209.739	0	60.000	0	70.000	0	142.639	6.796	139.739	0
431205	Marques de Souza/RS	83.634				0				83.634			
411545	Marquinho/PR	50.000	2.700	0	125.000	50.000	0	0	0	0	2.700	0	125.000
411560	Matelândia/PR	511.338	7.980	49.086	0	511.338	0	49.086	0	0	7.980	0	0
431215 Mato Leitão/RS													
431217	Mato Queimado/RS	68.620	3.723	0	0	0	0	0	0	68.620	3.723	0	0
411573 Mato Rico/PR													
431220 Maximiliano de Almeida/RS													
411585	Mercedes/PR	200.294	4.237									166.100	
431225	Minas do Leão/RS	119.808	6.800	0	46.875	10.000	2.000	0	0	109.808	4.800	0	46.875
411590	Mirador/PR	108.624	27.936	45.784	0	108.624	0	45.784	0	0	27.936	0	0
411600	Miraselva/PR	72.000	5.400	36.000	0	72.000	0	36.000	0	0	5.400	0	0
421085 Mirim Doce/SC													
411605	Missal/PR	94.039	7.140	248.083	19.340	94.039	0	248.083	19.340	0	7.140	0	0
431235 Montauri/RS						0	0	0	0				
431238 Monte Belo do Sul/RS										156.223	4.294		
421110	Monte Castelo/SC	89.568	2.500	41.052	49.263	0	0	41.052	49.263	89.568	2.500	0	0
431240	Montenegro/RS	1.905.991	12.246	505.632	0	0	0	0	0	1.905.991	12.246	505.632	0
411610	Moreira Sales/PR	66.896	3.520	52.489	313.848	66.896	0	52.489	292.232	0	3.520	0	21.616
431244	Morrinhos do Sul/RS	90.000	14.400	0	0	0	0	0	0	90.000	14.400	0	0
431245 Morro Redondo/RS								0		5.850			
431250	Mostardas/RS	209.903	30.000	55.980	316.626	37.053	0	55.980	316.626	172.850	30.000	0	0
431260	Muçum/RS	158.700	0	389.500	0	0	0	0	0	158.700	0	389.500	0
431261 Muitos Capões/RS													
431262	Muliterno/RS	36.000	2.280	0	0	36.000	0	0	0	0	2.280	0	0

TABELA Ge03 - INFORMAÇÕES SOBRE DESPESAS, SEGUNDO A NATUREZA DO AGENTE-EXECUTOR

ANO DE
REFERÊNCIA
2011

Município		Despesas com manejo de resíduos sólidos, segundo a natureza do agente-executor											
		Total				Público				Privado			
Código	Nome/UF	Domiciliares	Saúde	Varrição	Demais	Domiciliares	Saúde	Varrição	Demais	Domiciliares	Saúde	Varrição	Demais
		R\$/ano	R\$/ano	R\$/ano	R\$/ano	R\$/ano	R\$/ano	R\$/ano	R\$/ano	R\$/ano	R\$/ano	R\$/ano	R\$/ano
REGIÃO SUL		Fn208	Fn211	Fn214	Fn217	Fn206	Fn209	Fn212	Fn215	Fn207	Fn210	Fn213	Fn216
421130	Navegantes/SC												
431267	Nicolau Vergueiro/RS	58.012	7.500	0	0	0	0	0	0	58.012	7.500	0	0
431275	Nova Alvorada/RS	41.600	5.544	23.132	0	41.600	5.544	23.132	0	0	0	0	0
411670	Nova Aurora/PR	113.000	7.380	350.000	80.000	113.000	0	350.000	80.000	0	7.380	0	0
431290	Nova Bassano/RS	310.666	3.496	28.800	0	0	0	28.800	0	310.666	3.496	0	0
431295	Nova Boa Vista/RS	66.389	7.378			0	0			66.389	7.378		
431300	Nova Brésia/RS	52.920	9.672	58.500	0	0	0	58.500	0	52.920	9.672	0	0
431301	Nova Candelária/RS	43.405	7.610	16.000	16.000	0	0	16.000	16.000	43.405	7.610	0	0
411695	Nova Esperança do Sudoeste/PR	257.757	13.200	25.875	0	53.641	0	25.875	0	204.116	13.200	0	0
411700	Nova Fátima/PR												
431306	Nova Hartz/RS	308.756	10.846	142.736	0	308.756	0	142.736	0	0	10.846	0	0
411705	Nova Laranjeiras/PR									22.000	600	8.250	300
411710	Nova Londrina/PR	343.877	4.041	114.626	0	343.877	0	114.626	0	0	4.041	0	0
411720	Nova Olímpia/PR	165.000	6.130	68.000	135.000	165.000	0	68.000	135.000	0	6.130	0	0
431310	Nova Palma/RS	252.931	2.909	22.000	0	72.896	0	22.000	0	180.035	2.909	0	0
431320	Nova Petrópolis/RS	517.851	6.921	33.939	0	0	0	33.939	0	517.851	6.921	0	0
431330	Nova Prata/RS	838.791	0	161.209	200.000	0	0	161.209	200.000	838.791	0	0	0
411725	Nova Prata do Iguçu/PR	274.800	15.600	0	36.000	0	0	0	0	274.800	15.600	0	36.000
431333	Nova Ramada/RS	64.791	6.000	0	0	0	0	0	0	64.791	6.000	0	0
431335	Nova Roma do Sul/RS	130.000	6.600	34.000	14.000	0	0	34.000	14.000	130.000	6.600	0	0
411721	Nova Santa Bárbara/PR	145.000	7.200	78.000	34.000	145.000	0	78.000	34.000	0	7.200	0	0
431337	Nova Santa Rita/RS	518.866	10.663	105.210	0	0	0	0	0	518.866	10.663	105.210	0
411722	Nova Santa Rosa/PR	207.409	6.051	357.525	0	207.409	6.051	357.525	0	0	0	0	0
411727	Nova Tebas/PR	52.000	0	0	34.868	52.000	0	0	34.868	0	0	0	0
421150	Nova Trento/SC												
431339	Novo Cabrais/RS												
431340	Novo Hamburgo/RS												
411729	Novo Itacolomi/PR	58.500	3.290	23.400	0	58.500	0	23.400	0	0	3.290	0	0
431344	Novo Tiradentes/RS	28.747	0	0	10.408	0	0	0	10.408	28.747	0	0	0
431346	Novo Xingu/RS	81.657	3.360	18.000	18.000	0	0	18.000	18.000	81.657	3.360	0	0
421170	Orleans/SC	173.443	0	80.000	50.000	173.443	0	80.000	50.000	0	0	0	0
431350	Osório/RS	1.778.641	94.500	470.400	0	0	0	470.400	0	1.778.641	94.500	0	0
411740	Ourizona/PR	243.177	3.844	89.856	0	243.177	0	89.856	0	0	3.844	0	0

TABELA Ge03 - INFORMAÇÕES SOBRE DESPESAS, SEGUNDO A NATUREZA DO AGENTE-EXECUTOR

ANO DE
REFERÊNCIA
2011

Município	Despesas com manejo de resíduos sólidos, segundo a natureza do agente-executor											
	Total				Público				Privado			
	Domiciliares	Saúde	Varrição	Demais	Domiciliares	Saúde	Varrição	Demais	Domiciliares	Saúde	Varrição	Demais
Código	R\$/ano	R\$/ano	R\$/ano	R\$/ano	R\$/ano	R\$/ano	R\$/ano	R\$/ano	R\$/ano	R\$/ano	R\$/ano	R\$/ano
REGIÃO SUL	Fn208	Fn211	Fn214	Fn217	Fn206	Fn209	Fn212	Fn215	Fn207	Fn210	Fn213	Fn216
411745 Ouro Verde do Oeste/PR	215.458	2.600	190.505	0	215.458	2.600	190.505	0	0	0	0	0
421187 Paial/SC	60.780	10.400	25.300	12.700	38.100	10.400	20.100	8.500	22.680	0	5.200	4.200
431360 Paim Filho/RS												
421190 Palhoça/SC												
431365 Palmares do Sul/RS	841.474	15.600	170.000	0	0	0	170.000	0	841.474	15.600	0	0
411770 Palmeira/PR	520.574	0	44.786	0	431.006	0	44.786	0	89.568	0	0	0
431370 Palmeira das Missões/RS	758.562	42.194	0	0	0	0	0	0	758.562	42.194	0	0
421210 Palmitos/SC	455.053	18.848	398.869	0								
411790 Palotina/PR												
431390 Panambi/RS	583.700	55.000	540.000	420.000	583.700	10.000	540.000	420.000	0	45.000	0	0
411800 Paraíso do Norte/PR	279.545	58.050	327.560	0	279.545	13.650	327.560	0	0	44.400	0	0
431402 Paraíso do Sul/RS	70.560	2.915	11.016	22.000	0	0	11.016	22.000	70.560	2.915	0	0
411810 Paranacity/PR	124.000	1.000	0	0	124.000	1.000	0	0	0	0	0	0
411820 Paranaguá/PR												
411840 Paranavai/PR	2.414.737	13.800	1.060.528	1.065.206	0	0	0	214.321	2.414.737	13.800	1.060.528	850.885
431403 Pareci Novo/RS	125.905	6.850	55.980	0	0	0	55.980	0	125.905	6.850	0	0
431405 Parobé/RS	1.106.463	100.680	507.600	446.807	0	0	267.600	216.000	1.106.463	100.680	240.000	230.807
431407 Passo do Sobrado/RS	68.924	17.493	72.709	0	0	0	72.709	0	68.924	17.493	0	0
431410 Passo Fundo/RS	400.000		73.000									
411860 Paula Freitas/PR	33.210	1.548	22.360	0	33.210	0	22.360	0	0	1.548	0	0
431413 Paulo Bento/RS	40.909	5.181										
411870 Paulo Frontin/PR	100.968	6.225	15.899	0	100.968	0	15.899	0	0	6.225	0	0
411880 Peabiru/PR												
431417 Pedras Altas/RS												
431440 Pelotas/RS	6.932.229	232.956	2.944.034	0	392.635	0	0	0	6.539.594	232.956	2.944.034	0
421260 Peritiba/SC	92.071	5.680	33.750	34.000	44.071	0	33.750	34.000	48.000	5.680	0	0
411890 Pérola/PR	172.102	5.151	122.841	0	172.102	0	122.841	0	0	5.151	0	0
411900 Pérola D Oeste/PR	126.188	10.800	60.000	0	0	0	0	0	126.188	10.800	60.000	0
421270 Petrolândia/SC				0				0				0
411910 Piên/PR	450.600	16.560	60.000	0	0	0	60.000	0	450.600	16.560	0	0
411915 Pinhais/PR	4.313.802	103.034	352.495	1.133.566	133.226	0	74.014	133.226	4.180.576	103.034	278.481	1.000.341
411920 Pinhalão/PR	148.764	19.019	42.586	20.400	40.991	0	42.586	0	107.773	19.019	0	20.400
431446 Pinhal da Serra/RS	41.808	3.941	0	0	41.808	0	0	0	0	3.941	0	0

TABELA Ge03 - INFORMAÇÕES SOBRE DESPESAS, SEGUNDO A NATUREZA DO AGENTE-EXECUTOR

ANO DE
REFERÊNCIA
2011

Município		Despesas com manejo de resíduos sólidos, segundo a natureza do agente-executor											
		Total				Público				Privado			
Código	Nome/UF	Domiciliares	Saúde	Varrição	Demais	Domiciliares	Saúde	Varrição	Demais	Domiciliares	Saúde	Varrição	Demais
		R\$/ano	R\$/ano	R\$/ano	R\$/ano	R\$/ano	R\$/ano	R\$/ano	R\$/ano	R\$/ano	R\$/ano	R\$/ano	R\$/ano
REGIÃO SUL		Fn208	Fn211	Fn214	Fn217	Fn206	Fn209	Fn212	Fn215	Fn207	Fn210	Fn213	Fn216
411925	Pinhal de São Bento/PR	60.000	6.000	0	0								
411930	Pinhão/PR	350.000	13.500	86.664	344.663	350.000	0	0	70.000	0	13.500	86.664	274.663
431449	Pinheirinho do Vale/RS												
431450	Pinheiro Machado/RS												
421300	Pinheiro Preto/SC	51.521	5.610	29.541	0	51.521	0	29.541	0	0	5.610	0	0
411940	Pirai do Sul/PR												
431455	Pirapó/RS	78.731	9.206	24.865	5.656	17.949	0	24.865	5.656	60.782	9.206	0	0
421310	Piratuba/SC												
411960	Pitanga/PR	720.000	10.000	583.920	0	720.000	0	223.920	0	0	10.000	360.000	0
411980	Planalto/PR	345.400	8.366	0	0								
431470	Planalto/RS	120.000	12.000	54.000	0	0	0	0	0	120.000	12.000	54.000	0
431475	Poço das Antas/RS	109.760	4.800	12.000	12.000	0	0	12.000	12.000	109.760	4.800	0	0
421320	Pomerode/SC	850.000	8.574	0	0	850.000	8.574	0	0	0	0	0	0
411990	Ponta Grossa/PR	15.063.200	640.000	3.113.741	0	13.541.000	640.000	1.591.541	0	1.522.200	0	1.522.200	0
431477	Pontão/RS	126.279	17.008	16.320	0	0	0	16.320	0	126.279	17.008	0	0
421335	Ponte Alta do Norte/SC									35.398	3.926		
431478	Ponte Preta/RS	24.564	0	32.450	5.600	24.564	0	32.450	5.600	0	0	0	0
421340	Ponte Serrada/SC	268.680	7.320	35.000	0	0	0	35.000	0	268.680	7.320	0	0
412000	Porecatu/PR		5.400					0			5.400		
431480	Portão/RS	667.435	6.477	210.400	0								
431490	Porto Alegre/RS	38.564.756	0	20.080.543	125.082.259	4.401.019	0	227.639	83.771.124	34.163.737	0	19.852.904	41.311.136
412015	Porto Barreiro/PR	57.000	7.800			0	0			57.000	7.800		
431505	Porto Mauá/RS	91.103	9.296	33.122	0	15.600	0	33.122	0	75.503	9.296	0	0
412020	Porto Rico/PR	140.943	2.400	14.000	3.000	140.943	2.400	14.000	3.000	0	0	0	0
421360	Porto União/SC	883.772	0	300.000	1.060.000	0	0	300.000	1.060.000	883.772	0	0	0
431507	Porto Vera Cruz/RS												
431510	Porto Xavier/RS							31.200		207.170	7.080		
421370	Pouso Redondo/SC			23.972	0								
421380	Praia Grande/SC	245.190	6.000	13.200	8.900	25.320	0	13.200	5.600	219.870	6.000	0	3.300
412035	Pranchita/PR	117.000	7.800	0	0	0	0	0	0	117.000	7.800	0	0
421390	Presidente Castello Branco/SC	50.000	2.716	11.300	0	50.000	0	11.300	0	0	2.716	0	0
421400	Presidente Getúlio/SC	322.940	7.950	90.000	0	0	0	90.000	0	322.940	7.950	0	0
431514	Presidente Lucena/RS	118.980	2.500	33.588	0	0	0	33.588	0	118.980	2.500	0	

TABELA Ge03 - INFORMAÇÕES SOBRE DESPESAS, SEGUNDO A NATUREZA DO AGENTE-EXECUTOR

ANO DE
REFERÊNCIA
2011

Município	Despesas com manejo de resíduos sólidos, segundo a natureza do agente-executor											
	Total				Público				Privado			
	Domiciliares	Saúde	Varrição	Demais	Domiciliares	Saúde	Varrição	Demais	Domiciliares	Saúde	Varrição	Demais
Código	R\$/ano	R\$/ano	R\$/ano	R\$/ano	R\$/ano	R\$/ano	R\$/ano	R\$/ano	R\$/ano	R\$/ano	R\$/ano	R\$/ano
REGIÃO SUL	Fn208	Fn211	Fn214	Fn217	Fn206	Fn209	Fn212	Fn215	Fn207	Fn210	Fn213	Fn216
412050 Primeiro de Maio/PR	232.332	4.050	0	0								
421415 Princesa/SC	56.437	8.790	0	0	0	0	0	0	56.437	8.790	0	0
412060 Prudentópolis/PR	874.092	8.400	55.980	145.548	22.392	0	55.980	145.548	851.700	8.400	0	0
412080 Quatro Barras/PR					746.808							
431531 Quatro Irmãos/RS	33.840	2.760	14.186	14.186	0	0	14.186	14.186	33.840	2.760	0	0
412085 Quatro Pontes/PR	213.749	4.856	115.979	20.000	70.000	0	0	20.000	143.749	4.856	115.979	0
412090 Quedas do Iguaçu/PR	325.717	15.065	900.699	0	325.717	0	0	0	0	15.065	900.699	0
412100 Querência do Norte/PR												
431532 Quevedos/RS	55.800	5.940	3.600	0	55.800	0	3.600	0	0	5.940	0	0
421420 Quilombo/SC												
412125 Ramilândia/PR												
412130 Rancho Alegre/PR	40.000	3.600	227.700	0	0	0	227.700	0	40.000	3.600	0	0
412140 Realeza/PR	265.000	11.506	158.652	47.920	265.000	0	158.652	47.920	0	11.506	0	0
431545 Relvado/RS	45.000	3.811	0	0	45.000	3.811	0	0	0	0	0	0
412160 Renascença/PR	40.000	6.500	30.000	109.000	40.000	0	30.000	0	0	6.500	0	109.000
412175 Reserva do Iguaçu/PR	67.524	7.440	27.000									
412180 Ribeirão Claro/PR	472.440	6.000	254.391	0	472.440	0	254.391	0	0	6.000	0	0
412200 Rio Azul/PR		5.500				0			37.200	5.500	0	0
421440 Rio das Antas/SC	93.310	4.244	84.549	0	0	0	84.549	0	93.310	4.244	0	0
421470 Rio dos Cedros/SC	178.731	6.381	20.880	0	124.410	0	20.880	0	54.321	6.381	0	0
421480 Rio do Sul/SC	2.476.860	32.445	207.054	0	124.132	0	207.054	0	2.352.728	32.445	0	0
421490 Rio Fortuna/SC	96.000	5.740	33.710	0	0	0	33.710	0	96.000	5.740	0	0
431560 Rio Grande/RS	5.303.641	843.129	1.523.941	9.167.698	0	0	66.240	485.096	5.303.641	843.129	1.457.701	8.682.602
421500 Rio Negrinho/SC	882.600	58.800	458.984	178.719	0	0	0	0	882.600	58.800	458.984	178.719
412230 Rio Negro/PR												
431570 Rio Pardo/RS	447.088	7.992	378.125	476.665	447.088	0	378.125	147.232	0	7.992	0	329.432
431575 Riozinho/RS												
421507 Riqueza/SC	82.200	4.980	21.515	106.234	0	0	21.515	106.234	82.200	4.980	0	0
421510 Rodeio/SC	158.294	6.642	182.663	101.448	158.294	0	182.663	101.448	0	6.642	0	0
431590 Rodeio Bonito/RS												
412240 Rolândia/PR	1.290.318	31.098	1.360.155	666.475								
431600 Rolante/RS	368.177	8.100	41.985	0	0	0	41.985	0	368.177	8.100	0	0
421520 Romelândia/SC	99.459	9.148	89.568	291.096								

TABELA Ge03 - INFORMAÇÕES SOBRE DESPESAS, SEGUNDO A NATUREZA DO AGENTE-EXECUTOR

ANO DE
REFERÊNCIA
2011

Município		Despesas com manejo de resíduos sólidos, segundo a natureza do agente-executor											
		Total				Público				Privado			
Código	Nome/UF	Domiciliares	Saúde	Varrição	Demais	Domiciliares	Saúde	Varrição	Demais	Domiciliares	Saúde	Varrição	Demais
		R\$/ano	R\$/ano	R\$/ano	R\$/ano	R\$/ano	R\$/ano	R\$/ano	R\$/ano	R\$/ano	R\$/ano	R\$/ano	R\$/ano
REGIÃO SUL		Fn208	Fn211	Fn214	Fn217	Fn206	Fn209	Fn212	Fn215	Fn207	Fn210	Fn213	Fn216
431620	Rondinha/RS	193.104	2.498	99.168	0	23.734	0	99.168	0	169.370	2.498	0	0
412260	Rondon/PR	55.080	4.320	36.720	137.700	55.080	0	36.720	137.700	0	4.320	0	0
431630	Roque Gonzales/RS	121.498	9.799	36.000	0	0	0	36.000	0	121.498	9.799	0	0
431640	Rosário do Sul/RS												
412270	Sabáudia/PR	44.784	6.000	44.784	22.392	44.784	6.000	44.784	22.392	0	0	0	0
431643	Saldanha Marinho/RS	81.163	7.976	25.776	0	0	0	25.776	0	81.163	7.976	0	0
412280	Salgado Filho/PR	90.000	30.000	20.500	70.100	0	0	20.500	70.100	90.000	30.000	0	0
431645	Salto do Jacuí/RS	119.520	6.000	164.388	12.600	0	0	0	12.600	119.520	6.000	164.388	0
412300	Salto do Lontra/PR	189.360	6.750	112.557	0	75.038	0	112.557	0	114.322	6.750	0	0
421540	Salto Veloso/SC	199.252	3.960	155.358	0	0	0	155.358	0	199.252	3.960	0	0
431647	Salvador das Missões/RS	76.828	4.926	0	0	2.000	0	0	0	74.828	4.926	0	0
431650	Salvador do Sul/RS	162.622	5.165	40.152		6.223	552	1.320		156.399	4.612	38.832	
431660	Sananduva/RS												
421545	Sangão/SC	225.629	7.920	119.000	0	120.240	0	119.000	0	105.389	7.920	0	0
431670	Santa Bárbara do Sul/RS	123.156	0	111.960	0	0	0	0	0	123.156	0	111.960	0
412330	Santa Cruz de Monte Castelo/PR												
431680	Santa Cruz do Sul/RS	3.379.627		1.811.565	306.876								
412340	Santa Fé/PR	432.924	1.837	0	0	432.924	1.837	0	0	0	0	0	0
412350	Santa Helena/PR	160.301	5.824	10.000	5.000	86.826	0	10.000	5.000	73.475	5.824	0	0
412370	Santa Isabel do Ivaí/PR	286.500	600	18.613	0	286.500	0	18.613	0	0	600	0	0
431690	Santa Maria/RS	11.023.258	171.772	963.444		0	0	0		11.023.258	171.772	963.444	
431695	Santa Maria do Herval/RS												
412390	Santa Mariana/PR									0			
412395	Santa Mônica/PR												
431700	Santana da Boa Vista/RS	87.304	6.000			0	0			87.304	6.000		
412400	Santana do Itararé/PR	45.000	3.915	56.700	0	45.000	3.915	56.700	0	0	0	0	0
431710	Santana do Livramento/RS	1.247.395	4.985	139.920	557.701	0	0	139.920	557.701	1.247.395	4.985	0	0
431720	Santa Rosa/RS	2.031.316	0	354.159	0	51.302	0	0	0	1.980.014	0	354.159	0
421565	Santa Rosa do Sul/SC	172.917	5.520	83.364	0	172.917	5.520	83.364	0	0	0	0	0
412402	Santa Tereza do Oeste/PR	80.125	7.248	33.480	23.253	80.125	0	33.480	23.253	0	7.248	0	0
412405	Santa Terezinha de Itaipu/PR	360.000	5.760	109.000	40.000								
431740	Santiago/RS	925.248	142.089	54.890		66.833	18.504			858.415	123.585		
431750	Santo Ângelo/RS	919.800	18.240	486.100	7.980								

TABELA Ge03 - INFORMAÇÕES SOBRE DESPESAS, SEGUNDO A NATUREZA DO AGENTE-EXECUTOR

ANO DE
REFERÊNCIA
2011

Município		Despesas com manejo de resíduos sólidos, segundo a natureza do agente-executor											
		Total				Público				Privado			
Código	Nome/UF	Domiciliares	Saúde	Varrição	Demais	Domiciliares	Saúde	Varrição	Demais	Domiciliares	Saúde	Varrição	Demais
		R\$/ano	R\$/ano	R\$/ano	R\$/ano	R\$/ano	R\$/ano	R\$/ano	R\$/ano	R\$/ano	R\$/ano	R\$/ano	R\$/ano
REGIÃO SUL		Fn208	Fn211	Fn214	Fn217	Fn206	Fn209	Fn212	Fn215	Fn207	Fn210	Fn213	Fn216
431760	Santo Antônio da Patrulha/RS	1.695.182	0	0	0	1.298.182	0	0	0	397.000	0	0	0
431770	Santo Antônio das Missões/RS	192.000	9.801	35.000	31.200	0	0	35.000	31.200	192.000	9.801	0	0
431755	Santo Antônio do Palma/RS	54.044	3.432	11.155	0	14.972	0	11.155	0	39.072	3.432	0	0
412430	Santo Antônio do Paraíso/PR	100.152	8.450	80.346	0	100.152	8.450	80.346	0	0	0	0	0
431775	Santo Antônio do Planalto/RS												
412440	Santo Antônio do Sudoeste/PR	314.820	17.442	64.800	0								
412450	Santo Inácio/PR	75.869	1.200	64.800	50.600	75.869	0	64.800	50.600	0	1.200	0	0
421575	São Bernardino/SC	43.200	2.400	9.132	0	0	0	9.132	0	43.200	2.400	0	0
421590	São Bonifácio/SC	127.394	4.778	41.850	0	113.994	0	41.850	0	13.400	4.778	0	0
431800	São Borja/RS	2.530.158	72.000	420.000	0	240.000	0	70.000	0	2.290.158	72.000	350.000	0
421600	São Carlos/SC												
421605	São Cristovão do Sul/SC	39.936	5.460	92.500	37.560	0	0	92.500	0	39.936	5.460	0	37.560
421610	São Domingos/SC	177.305	39.600	12.604		18.905	0	12.604		158.400	39.600	0	
431805	São Domingos do Sul/RS	109.416	6.449	39.000	39.000	0	0	39.000	39.000	109.416	6.449	0	0
431810	São Francisco de Assis/RS					111.430	9.110	2.800					
431820	São Francisco de Paula/RS	1.066.487	79.106	208.000	0	0	0	208.000	0	1.066.487	79.106	0	0
431830	São Gabriel/RS	1.308.000	40.800	1.130.200	0	0	0	403.200	0	1.308.000	40.800	727.000	0
431840	São Jerônimo/RS	564.000	6.072	97.200	66.000	84.000	0	97.200	66.000	480.000	6.072	0	0
412480	São João/PR	195.600	4.200	100.764	6.000	0	0	100.764	6.000	195.600	4.200	0	0
421630	São João Batista/SC	136.176	20.478	416.420	0	136.176	0	416.420	0	0	20.478	0	0
431843	São João do Polêsine/RS	211.879	2.040	45.000	0	27.000	0	45.000	0	184.879	2.040	0	0
412510	São João do Triunfo/PR	145.899	9.001	34.849	40.705	36.273	0	34.849	40.705	109.626	9.001	0	0
421650	São Joaquim/SC												
431844	São Jorge/RS	81.823	5.664	54.838	0	44.031	0	54.838	0	37.792	5.664	0	0
412520	São Jorge D Oeste/PR	179.000	6.500	53.000	155.500	120.500	0	53.000	135.000	58.500	6.500	0	20.500
412530	São Jorge do Ivaí/PR	259.096	5.820	36.960	0	259.096	0	36.960	0	0	5.820	0	0
412535	São Jorge do Patrocínio/PR	59.897	6.644	180.000	182.160	59.897	0	180.000	182.160	0	6.644	0	0
431845	São José das Missões/RS												
412545	São José das Palmeiras/PR	46.565	0	27.098	68.680	46.565	0	27.098	68.680	0	0	0	0
421670	São José do Cedro/SC	278.400	1.448	129.000	0	0	0	0	0	278.400	1.448	129.000	0
431848	São José do Hortêncio/RS	143.949	3.335	74.200	0	0	0	74.200	0	143.949	3.335	0	0
431849	São José do Inhacorá/RS	65.000	1.809	6.000	16.368	65.000	0	6.000	0	0	1.809	0	16.368
431850	São José do Norte/RS	420.408	96.000	208.408	475.198								

TABELA Ge03 - INFORMAÇÕES SOBRE DESPESAS, SEGUNDO A NATUREZA DO AGENTE-EXECUTOR

ANO DE
REFERÊNCIA
2011

Município		Despesas com manejo de resíduos sólidos, segundo a natureza do agente-executor											
		Total				Público				Privado			
Código	Nome/UF	Domiciliares	Saúde	Varrição	Demais	Domiciliares	Saúde	Varrição	Demais	Domiciliares	Saúde	Varrição	Demais
		R\$/ano	R\$/ano	R\$/ano	R\$/ano	R\$/ano	R\$/ano	R\$/ano	R\$/ano	R\$/ano	R\$/ano	R\$/ano	R\$/ano
REGIÃO SUL		Fn208	Fn211	Fn214	Fn217	Fn206	Fn209	Fn212	Fn215	Fn207	Fn210	Fn213	Fn216
431862	São José dos Ausentes/RS			0		0	0	0				0	0
412550	São José dos Pinhais/PR	7.187.578	1.077.363	2.273.414	11.462.000								
431861	São José do Sul/RS	87.542	3.500	12.400	12.400	0	0	12.400	12.400	87.542	3.500	0	0
431870	São Leopoldo/RS	10.385.228	346.803	1.288.439	7.226.126	273.001	0	22.158	1.597.602	10.112.227	346.803	1.266.281	5.628.524
421700	São Ludgero/SC		9.000										
431890	São Luiz Gonzaga/RS	1.720.000	0	552.000	0	100.000	0	552.000	0	1.620.000	0	0	0
412555	São Manoel do Paraná/PR	9.404	3.000	15.384	0								
412560	São Mateus do Sul/PR	1.133.010	185.214	548.658	550.034	0	0	56.025	123.255	1.133.010	185.214	492.633	426.779
421720	São Miguel do Oeste/SC	1.200.000	34.000	85.000	5.000	0	0	0	0	1.200.000	34.000	85.000	5.000
431920	São Nicolau/RS	79.465	4.009	31.800	0	0	0	31.800	0	79.465	4.009	0	0
431930	São Paulo das Missões/RS	100.004	5.341	0	0	0	0	0	0	100.004	5.341	0	0
412580	São Pedro do Ivaí/PR												
412600	São Sebastião da Amoreira/PR	70.500	9.100	45.100	0	0	0	0	0	70.500	9.100	45.100	0
431950	São Sebastião do Cai/RS									613.750	7.150	140.129	
431970	São Valentim/RS	80.590	4.391	0	0	0	0	0	0	80.590	4.391	0	0
431971	São Valentim do Sul/RS	43.200	2.448	5.000	0	0	0	5.000	0	43.200	2.448	0	0
431973	São Valério do Sul/RS					36.000	8.401	24.000	0				
431975	São Vendelino/RS	155.572	1.982	0	0	155.572	1.982	0	0	0	0	0	0
431980	São Vicente do Sul/RS	120.000	15.888	200.000	0	120.000	0	200.000	0	0	15.888	0	0
431990	Sapiranga/RS												
412620	Sapopema/PR												
432000	Sapucaia do Sul/RS	3.600.000	450.000	336.000	0	0	0	0	0	3.600.000	450.000	336.000	0
432010	Sarandi/RS	446.029	30.879	98.080	364.785	0	0	98.080	0	446.029	30.879	0	364.785
412627	Saudade do Iguaçu/PR	93.450	4.483	188.245	0	0	0	0	0	93.450	4.483	188.245	0
421730	Saudades/SC	196.607	15.600	50.000	0	0	0	49.000	0	196.607	15.600	1.000	0
421740	Schroeder/SC												
421750	Seara/SC	708.221	0	208.485	0	0	0	208.485	0	708.221	0	0	0
432020	Seberi/RS	86.009	19.276	37.180	41.438	0	0	37.180	41.438	86.009	19.276	0	0
432023	Sede Nova/RS												
432026	Segredo/RS												
432035	Sentinela do Sul/RS	158.400	6.600	110.400	56.256	0	0	0	56.256	158.400	6.600	110.400	0
432040	Serafina Corrêa/RS		7.500										
432045	Sério/RS	80.400	3.653	20.000	10.000	0	0	20.000	10.000	80.400	3.653	0	

TABELA Ge03 - INFORMAÇÕES SOBRE DESPESAS, SEGUNDO A NATUREZA DO AGENTE-EXECUTOR

ANO DE
REFERÊNCIA
2011

Município		Despesas com manejo de resíduos sólidos, segundo a natureza do agente-executor											
		Total				Público				Privado			
Código	Nome/UF	Domiciliares	Saúde	Varrição	Demais	Domiciliares	Saúde	Varrição	Demais	Domiciliares	Saúde	Varrição	Demais
		R\$/ano	R\$/ano	R\$/ano	R\$/ano	R\$/ano	R\$/ano	R\$/ano	R\$/ano	R\$/ano	R\$/ano	R\$/ano	R\$/ano
REGIÃO SUL		Fn208	Fn211	Fn214	Fn217	Fn206	Fn209	Fn212	Fn215	Fn207	Fn210	Fn213	Fn216
421755	Serra Alta/SC	75.870	4.730	31.000	0	0	0	31.000	0	75.870	4.730	0	0
412635	Serranópolis do Iguaçu/PR	52.600	4.000	25.000	0	52.600	0	25.000	0	0	4.000	0	0
412650	Sertãozinho/PR												
432055	Sertão Santana/RS	131.400	4.310	9.283	30.191	0	0	9.283	30.191	131.400	4.310	0	0
432057	Sete de Setembro/RS	5.300	2.880	0	0	5.300	2.880	0	0	0	0	0	0
432060	Severiano de Almeida/RS	85.000	6.175	12.000	32.000	85.000	0	12.000	32.000	0	6.175	0	0
432065	Silveira Martins/RS	90.298	6.227	0	0	0	0	0	0	90.298	6.227	0	0
432067	Sinimbu/RS	182.792	3.406	84.000	7.468	0	0	84.000	0	182.792	3.406	0	7.468
412660	Siqueira Campos/PR	417.000	7.800	36.000	0								
432070	Sobradinho/RS	284.681	7.761	85.388	40.647	0	0	0	0	284.681	7.761	85.388	40.647
432080	Soledade/RS	769.700	33.343	470.741	254.196	22.104	0	110.520	254.196	747.596	33.343	360.221	0
432085	Tabaí/RS	101.466	2.007	0	0								
421780	Taió/SC	405.808	14.631	161.054	0	0	0	161.054	0	405.808	14.631	0	0
412667	Tamarana/PR	69.000	8.760	69.000	34.000	69.000	0	69.000	34.000	0	8.760	0	0
421790	Tangará/SC	182.680	6.221	200.200	0	0	0	200.200	0	182.680	6.221	0	0
432090	Tapejara/RS												
432132	Taquaruçu do Sul/RS	36.448	2.359	40.944	0	0	0	40.944	0	36.448	2.359	0	0
432135	Tavares/RS	155.345	25.000	2.500	0	0	0	1.250	0	155.345	25.000	1.250	0
412700	Teixeira Soares/PR	86.400	7.920	86.400	0	56.400	0	86.400	0	30.000	7.920	0	0
432140	Tenente Portela/RS	720.298	12.766	110.000	0	576.000	0	110.000	0	144.298	12.766	0	0
412720	Terra Boa/PR					112.500	18.000	42.000	56.713				
432143	Terra de Areia/RS	240.000	9.600	0	0	0	0	0	0	240.000	9.600	0	0
412730	Terra Rica/PR												
432145	Teutônia/RS	491.264	0	0	0	0	0	0	0	491.264	0	0	0
412750	Tibagi/PR	115.584	15.263	285.418	67.620								
421800	Tijucas/SC	1.267.318	70.734	118.800	0	0	0	118.800	0	1.267.318	70.734	0	0
421810	Timbé do Sul/SC	139.200	6.000	190.000	0								
421820	Timbó/SC					2.423.866	38.235						
432146	Tio Hugo/RS									97.686	6.295	94.967	0
412770	Toledo/PR	1.505.994	33.722	1.087.387	509.572	0	0	24.258	0	1.505.994	33.722	1.063.129	509.572
432149	Toropi/RS	63.820	0	12.400	0	0	0	12.400	0	63.820	0	0	0
432150	Torres/RS	2.615.098	22.784	283.792	775.295	0	0	283.792	775.295	2.615.098	22.784	0	0
432163	Três Arroios/RS	86.480	3.240	20.224				20.224			3.240	0	

TABELA Ge03 - INFORMAÇÕES SOBRE DESPESAS, SEGUNDO A NATUREZA DO AGENTE-EXECUTOR

ANO DE
REFERÊNCIA
2011

Município		Despesas com manejo de resíduos sólidos, segundo a natureza do agente-executor												
		Total				Público				Privado				
Código	Nome/UF	Domiciliares	Saúde	Varrição	Demais	Domiciliares	Saúde	Varrição	Demais	Domiciliares	Saúde	Varrição	Demais	
		R\$/ano	R\$/ano	R\$/ano	R\$/ano	R\$/ano	R\$/ano	R\$/ano	R\$/ano	R\$/ano	R\$/ano	R\$/ano	R\$/ano	
REGIÃO SUL		Fn208	Fn211	Fn214	Fn217	Fn206	Fn209	Fn212	Fn215	Fn207	Fn210	Fn213	Fn216	
421830	Três Barras/SC	556.484	6.500	29.120	0	0	0	0	0	556.484	6.500	29.120	0	
412785	Três Barras do Paraná/PR	300.000	13.560	67.002	0	0	0	67.002	0	300.000	13.560	0	0	
432166	Três Cachoeiras/RS	45.200	15.000	199.104	0	45.200	0	0	0	0	15.000	199.104	0	
432170	Três Coroas/RS	1.004.043	14.050	1.075.055	0	44.680	0	229.965	0	959.363	14.050	845.089	0	
432183 Três Forquilhas/RS														
432185	Três Palmeiras/RS	70.521	5.940	36.600	0	70.521	5.940	36.600	0	0	0	0	0	
432190	Três Passos/RS	564.755	18.111	157.944	19.281	0	0	156.744	0	564.755	18.111	1.200	19.281	
421835 Treviso/SC						70.861					100.865	5.640		
421840 Treze de Maio/SC														
421870	Tubarão/SC	2.616.528	0	681.488	1.890.706	0	0	0	0	2.616.528	0	681.488	1.890.706	
432225	Tupandi/RS	155.165	3.600	17.337	0	0	0	17.337	0	155.165	3.600	0	0	
432230	Tuparendi/RS	128.419	7.627	71.818	84.000	0	0	71.818	84.000	128.419	7.627	0	0	
412795	Tupãssi/PR	120.000	9.480	25.408	325.000	120.000	0	25.408	325.000	0	9.480	0	0	
432232 Turuçu/RS														
412796 Turvo/PR														
421880	Turvo/SC	460.000	0	40.000	0	290.000	0	40.000	0	170.000	0	0	0	
412800 Ubiratã/PR														
412810	Umuarama/PR	1.134.455	0	1.080.806	114.026	0				0				
412820	União da Vitória/PR	1.063.322	30.755	547.698	0	0	0	0	0	1.063.322	30.755	547.698	0	
412830	Uniflor/PR	50.000	1.210	70.600	0	50.000	0	70.600	0	0	1.210	0	0	
412840	Uraí/PR	60.000	3.700	225.500	0	10.000	0	225.500	0	50.000	3.700	0	0	
421895	Urupema/SC	42.460	3.000	25.853	0	42.460	0	25.853	0	0	3.000	0	0	
432250	Vacaria/RS	1.443.780	59.300	864.322	93.077	200.000	0	0	93.077	1.243.780	59.300	864.322	0	
432253 Vale do Sol/RS														
432254	Vale Real/RS	178.765	2.491	20.400	0	0	0	20.400	0	178.765	2.491	0	0	
421910	Vargeão/SC	165.165	358	7.500	0	165.165	358	7.500	0	0	0	0	0	
432260	Venâncio Aires/RS	2.578.334	18.500	473.056	0	0	0	473.056	0	2.578.334	18.500	0	0	
412855	Vera Cruz do Oeste/PR	68.654	7.920	333.327	5.234	68.654	0	62.327	5.234	0	7.920	271.000	0	
432285	Vespasiano Correa/RS	50.000	2.280	9.000	0	18.000	0	9.000	0	32.000	2.280	0	0	
432300 Viamão/RS														
432310 Vicente Dutra/RS														
										64.873	3.960			
421920	Vidal Ramos/SC	53.248	4.724	18.000	100.000	28.400	0	18.000	100.000	24.848	4.724	0	0	
421930	Videira/SC	1.197.887	27.384	380.664	0	0	0	380.664	0	1.197.887	27.384	0	0	

TABELA Ge03 - INFORMAÇÕES SOBRE DESPESAS, SEGUNDO A NATUREZA DO AGENTE-EXECUTOR

ANO DE
REFERÊNCIA
2011

Município		Despesas com manejo de resíduos sólidos, segundo a natureza do agente-executor											
		Total				Público				Privado			
		Domiciliares	Saúde	Varrição	Demais	Domiciliares	Saúde	Varrição	Demais	Domiciliares	Saúde	Varrição	Demais
Código	Nome/UF	R\$/ano	R\$/ano	R\$/ano	R\$/ano	R\$/ano	R\$/ano	R\$/ano	R\$/ano	R\$/ano	R\$/ano	R\$/ano	R\$/ano
		Fn208	Fn211	Fn214	Fn217	Fn206	Fn209	Fn212	Fn215	Fn207	Fn210	Fn213	Fn216
412870	Vitorino/PR	285.000	0	0	0	0	0	0	0	285.000	0	0	0
412850	Wenceslau Braz/PR	434.895	24.840	111.826	215.117	93.615	0	111.826	130.391	341.280	24.840	0	84.725
432377	Westfalia/RS	140.284	3.000	0	0	65.884	0	0	0	74.400	3.000	0	0
412880	Xambê/PR	87.225	3.118	45.120	15.737	87.225	3.118	45.120	15.737	0	0	0	0
421960	Xavantina/SC	198.088	15.705	11.196	22.392	11.196	0	11.196	22.392	186.892	15.705	0	0
421985	Zortéa/SC	132.260	0	25.450	0	0	0	25.450	0	132.260	0	0	0

TABELA Ge04
INFORMAÇÕES SOBRE TRABALHADORES REMUNERADOS, SEGUNDO A
NATUREZA DO AGENTE-EXECUTOR

TABELA Ge04 - INFORMAÇÕES SOBRE TRABALHADORES REMUNERADOS, SEGUNDO A NATUREZA DO AGENTE-EXECUTOR

ANO DE
REFERÊNCIA
2011

Município	Quantidade de trabalhadores remunerados alocados no manejo de resíduos sólidos, segundo a natureza do agente executor													
	Total		Público						Privado					
	Público	Privado	Coleta	Varrição	Capina	Unidades	Outros	Geren.	Coleta	Varrição	Capina	Unidades	Outros	Geren.
	Empregado	Empregado	Empregado	Empregado	Empregado	Empregado	Empregado	Empregado	Empregado	Empregado	Empregado	Empregado	Empregado	Empregado
REGIÃO SUL	Tb013	Tb014	Tb001	Tb003	Tb005	Tb007	Tb009	Tb011	Tb002	Tb004	Tb006	Tb008	Tb010	Tb012
430003 Aceguá/RS	5	5	0	2	2	0	0	1	3	0	0	1	0	1
420020 Agrolândia/SC	7	3	2	3	2	0	0	0	3	0	0	0	0	0
420040 Água Doce/SC	1	8	0	1	0	0	0	0	3	0	2	3	0	0
420060 Águas Mornas/SC	8	2	3	1	0	0	4	0	2	0	0	0	0	0
430010 Agudo/RS	13	10	0	5	5	0	3	0	5	0	0	5	0	0
430020 Ajuricaba/RS	2	10	0	2	0	0	0	0	5	0	0	5	0	0
430030 Alecrim/RS	6	6	4	0	2	0	0	0	0	4	1	1	0	0
430040 Alegrete/RS	97	0	41	25	21	7	0	3	0	0	0	0	0	0
430050 Alpestre/RS	8	6	5	2	1	0	0	0	0	0	0	6	0	0
410045 Altamira do Paraná/PR	17	0	4	6	3	0	3	1	0	0	0	0	0	0
430055 Alto Alegre/RS	9	2	3	3	3	0	0	0	0	0	0	2	0	0
410050 Altônia/PR	11	33	11	0	0	0	0	0	0	17	6	4	5	1
412862 Alto Paraíso/PR	25	0	4	7	8	4	0	2	0	0	0	0	0	0
410060 Alto Paraná/PR	20	9	4	4	5	0	7	0	0	4	5	0	0	0
430060 Alvorada/RS	3	103	0	1	0	0	2	0	47	28	28	0	0	0
410090 Amaporã/PR	17	0	5	5	5	0	0	2	0	0	0	0	0	0
430063 Amaral Ferrador/RS	2	0	1	0	1	0	0	0	0	0	0	0	0	0
430064 Ametista do Sul/RS	5	10	0	2	3	0	0	0	10	0	0	0	0	0
410100 Ampére/PR	20	1	8	10	2	0	0	0	0	0	0	1	0	0
410105 Anahy/PR	17	0	4	3	4	0	6	0	0	0	0	0	0	0
420080 Anchieta/SC	3	0	1	1	1	0	0	0	0	0	0	0	0	0
410110 Andirá/PR	30	6	12	5	5	2	4	2	5	0	0	1	0	0
430066 André da Rocha/RS	3	3	0	1	1	0	0	1	3	0	0	0	0	0
420110 Anitápolis/SC	10	0	3	0	3	3	0	1	0	0	0	0	0	0
430070 Anta Gorda/RS	8	0	3	2	2	0	0	1	0	0	0	0	0	0
410120 Antonina/PR	30	25	20	0	10	0	0	0	0	20	5	0	0	0
430080 Antônio Prado/RS	8	8	0	0	7	0	0	1	7	0	0	0	0	1
410140 Apucarana/PR	70	37	0	35	13	4	15	3	37	0	0	0	0	0
420127 Arabutã/SC	7	0	3	2	1	0	0	1	0	0	0	0	0	0
430085 Arambaré/RS	5	5	0	3	2	0	0	0	5	0	0	0	0	0
410150 Arapongas/PR	130	52	0	44	16	2	52	16	27	13	5	3	1	3
420130 Araquari/SC	6	8		3	6				8	0	0	0	0	0
430087 Araricá/RS	10	3	1	2	3	0	3	1	2	0	0	1	0	0

TABELA Ge04 - INFORMAÇÕES SOBRE TRABALHADORES REMUNERADOS, SEGUNDO A NATUREZA DO AGENTE-EXECUTOR

ANO DE
REFERÊNCIA
2011

Município		Quantidade de trabalhadores remunerados alocados no manejo de resíduos sólidos, segundo a natureza do agente executor													
		Total		Público						Privado					
		Público	Privado	Coleta	Varrição	Capina	Unidades	Outros	Geren.	Coleta	Varrição	Capina	Unidades	Outros	Geren.
		Empregado	Empregado	Empregado	Empregado	Empregado	Empregado	Empregado	Empregado	Empregado	Empregado	Empregado	Empregado	Empregado	Empregado
Código	Nome/UF	Tb013	Tb014	Tb001	Tb003	Tb005	Tb007	Tb009	Tb011	Tb002	Tb004	Tb006	Tb008	Tb010	Tb012
REGIÃO SUL															
410180	Araucária/PR	9	145	0	0	0	0	0	9	62	37	18	0	19	9
420150	Armazém/SC	10	0	3	2	2	2	0	1	0	0	0	0	0	0
430107	Arroio do Padre/RS	2	0	2	0	0	0	0	0	0	0	0	0	0	0
430110	Arroio dos Ratos/RS	21	9	3	2	10	2	3	1	4	0	0	4	0	1
430140	Arvorezinha/RS	3	0							0	0	0	0	0	0
420170	Ascurra/SC	10	0	4	3	2	0	0	1	0	0	0	0	0	0
410190	Assaí/PR	14	9	0	5	4	0	3	2	5	0	0	2	0	2
410200	Assis Chateaubriand/PR	51	20												
410210	Astorga/PR	40	3	8	25	3	0	0	4	0	0	3	0	0	0
410220	Atalaia/PR	13	0	3	9	1	0	0	0	0	0	0	0	0	0
430155	Áurea/RS	7	3	0	3	3	0	0	1	3	0	0	0	0	0
420190	Aurora/SC	7	7	3	2	2	0	0	0	3	0	0	4	0	0
430160	Bagé/RS	44	33	0	10	10	14	8	2	33	0	0	0	0	0
420195	Balneário Arroio do Silva/SC	18	4	4	6	6	0	0	2	0	4	0	0	0	0
420200	Balneário Camboriú/SC	0	284	0	0	0	0	0	0	65	93	50	18	34	24
420207	Balneário Gaivota/SC	19	0	0	5	8	4	0	2	0	0	0	0	0	0
430163	Balneário Pinhal/RS	28	12	0	3	25	0	0	0	12	0	0	0	0	0
420208	Bandeirante/SC	2	3	0	0	1	0	0	1	3	0	0	0	0	0
410240	Bandeirantes/PR	44	0	24	13	5	0	0	2	0	0	0	0	0	0
430170	Barão de Cotegipe/RS	8	0	4	2	2	0	0	0	0	0	0	0	0	0
430175	Barão do Triunfo/RS	6	4		6	6				4	0	0	0	0	0
410250	Barbosa Ferraz/PR	28	3	11	15	0	0	0	2	0	1	1	0	0	1
410260	Barracão/PR	6	4	0	2	1	0	0	3	4	0	0	0	0	0
410270	Barra do Jacaré/PR	9	0	3	3	2	0	0	1	0	0	0	0	0	0
430187	Barra do Quaraí/RS	9	5	4	0	4	0	0	1	0	5	0	0	0	0
430192	Barra do Rio Azul/RS	2	3	0	1	1	0	0	0	3	0	0	0	0	0
430195	Barra Funda/RS	5	0	0	3	0	0	0	2	0	0	0	0	0	0
410280	Bela Vista do Paraíso/PR	34	0	10	13	8	2	0	1	0	0	0	0	0	0
420213	Bela Vista do Toldo/SC	2	0	2	0	0	0	0	0	0	0	0	0	0	0
420220	Benedito Novo/SC	8	0	4	1	3	0	0	0	0	0	0	0	0	0
430210	Bento Gonçalves/RS	16	133	5	9	0	0	0	2	52	25	48	0	0	8
410290	Bituruna/PR	18	0	3	5	7	1	0	2	0	0	0	0	0	0
420240	Blumenau/SC	20	250	5	0	0	0	0	15	105	0	70	26	39	10

TABELA Ge04 - INFORMAÇÕES SOBRE TRABALHADORES REMUNERADOS, SEGUNDO A NATUREZA DO AGENTE-EXECUTOR

ANO DE
REFERÊNCIA
2011

Município		Quantidade de trabalhadores remunerados alocados no manejo de resíduos sólidos, segundo a natureza do agente executor													
		Total		Público						Privado					
		Público	Privado	Coleta	Varrição	Capina	Unidades	Outros	Geren.	Coleta	Varrição	Capina	Unidades	Outros	Geren.
		Empregado	Empregado	Empregado	Empregado	Empregado	Empregado	Empregado	Empregado	Empregado	Empregado	Empregado	Empregado	Empregado	Empregado
Código	Nome/UF	Tb013	Tb014	Tb001	Tb003	Tb005	Tb007	Tb009	Tb011	Tb002	Tb004	Tb006	Tb008	Tb010	Tb012
REGIÃO SUL															
410302	Boa Esperança do Iguaçu/PR	4	4	0	0	2	0	1	1	3	0	0	1	0	0
410304	Boa Ventura de São Roque/PR	5	0							0	0	0	0	0	0
410305	Boa Vista da Aparecida/PR	6	0	5	0	0	0	0	1	0	0	0	0	0	0
430222	Boa Vista do Cadeado/RS	1	3	0	1	0	0	0	0	3	0	0	0	0	0
420243	Bocaina do Sul/SC	0	5	0	0	0	0	0	0	5	0	0	0	0	0
420245	Bombinhas/SC	10	9	0	2	5	0	0	3	3	0	0	5	0	1
420257	Bom Jesus do Oeste/SC	3	6	0	2	0	0	0	1	3	0	0	3	0	0
410315	Bom Jesus do Sul/PR	4	4	2	1	1	0	0	0	4	0	0	0	0	0
430235	Bom Princípio/RS	9	1	3	3	3	0	0	0	0	0	0	1	0	0
420260	Bom Retiro/SC	4	10	3	1	0	0	0	0	1	2	2	5	0	0
430240	Bom Retiro do Sul/RS	16	3	0	6	6	0	2	2	0	0	0	3	0	0
410322	Bom Sucesso do Sul/PR	12	8	2	3	6	0	0	1	3	0	0	4	0	1
430245	Boqueirão do Leão/RS	5	4	0	2	1	0	1	1	2	0	0	2	0	0
410330	Borrazópolis/PR	32	0	11	10	2	2	4	3	0	0	0	0	0	0
430250	Bossoroca/RS	9	0	5	2	1	0	0	1	0	0	0	0	0	0
430258	Bozano/RS	0	6	0	0	0	0	0	0	3	0	0	2	0	1
410337	Brasilândia do Sul/PR	12	0	4	2	2	1	0	3	0	0	0	0	0	0
420287	Brunópolis/SC	7	0	0	0	6	0	0	1	3		0	0	0	
420290	Brusque/SC	93	180	18	60	12	0	0	3	80	0	0	85	5	10
420300	Caçador/SC	29	34	0	14	12	0	0	3	26	0	0	6	0	2
430280	Caçapava do Sul/RS	21	9	0	7	13	0	0	1	6	0	0	2	0	1
430290	Cacequi/RS	4	14	0	2	2	0	0	0	4	0	0	8	0	2
430300	Cachoeira do Sul/RS	0	49	0	0	0	0	0	0	24	14	7	0	2	2
430310	Cachoeirinha/RS	11	216	3	0	0	0	0	8	53	45	72	0	34	12
410345	Cafelândia/PR	28	20	0	12	12	1	0	3	3	10	5	0	0	2
430340	Caiçara/RS	4	3	0	2	2	0	0	0	3	0	0	0	0	0
430350	Camaquã/RS	0	45	0	0	0	0	0	0	16	10	10	5	0	4
410360	Cambará/PR	40	12	22	15	0	1	0	2	2	0	10	0	0	0
410370	Cambé/PR	186	38	67	37	45	5	24	8	0	25	0	0	12	1
410380	Cambira/PR	21	0	3	15	3	0	0	0	0	0	0	0	0	0
410390	Campina da Lagoa/PR	46	1	9	15	10	1	10	1	0	0	0	0	0	1
430370	Campina das Missões/RS	4	4												
410400	Campina Grande do Sul/PR	20	18	19	0	0	0	0	1	0	3	15	0	0	0

TABELA Ge04 - INFORMAÇÕES SOBRE TRABALHADORES REMUNERADOS, SEGUNDO A NATUREZA DO AGENTE-EXECUTOR

ANO DE
REFERÊNCIA
2011

Município		Quantidade de trabalhadores remunerados alocados no manejo de resíduos sólidos, segundo a natureza do agente executor													
		Total		Público						Privado					
		Público	Privado	Coleta	Varrição	Capina	Unidades	Outros	Geren.	Coleta	Varrição	Capina	Unidades	Outros	Geren.
		Empregado	Empregado	Empregado	Empregado	Empregado	Empregado	Empregado	Empregado	Empregado	Empregado	Empregado	Empregado	Empregado	Empregado
Código	Nome/UF	Tb013	Tb014	Tb001	Tb003	Tb005	Tb007	Tb009	Tb011	Tb002	Tb004	Tb006	Tb008	Tb010	Tb012
REGIÃO SUL															
430380	Campinas do Sul/RS	11	0	6	3	1	0	0	1	0	0	0	0	0	0
420330	Campo Alegre/SC	7	6	0	5	2	0	0	0	3	0	0	3	0	0
430390	Campo Bom/RS	80	40	0	20	0	50	0	10	20	0	20	0	0	0
410410	Campo do Tenente/PR	0	10	0	0	0	0	0	0	3	3	4	0	0	0
420350	Campo Erê/SC	20	16	0	10	10	0	0	0	4	0	0	12	0	0
410420	Campo Largo/PR	0	125	0	0	0	0	0	0	40	16	65	0	0	4
410425	Campo Magro/PR	9	16	3	0	3	0	0	3	8	0	8	0	0	0
410430	Campo Mourão/PR	0	134	0	0	0	0	0	0	31	72	20	6	0	5
430410	Campos Borges/RS	5	6	0	5	0	0	0	0	6	0	0	0	0	0
420360	Campos Novos/SC	26	35	0	12	14	0	0	0	9	0	0	25	0	1
430420	Candelária/RS	0	13	0	0	0	0	0	0	5	4	0	0	4	0
430430	Cândido Godói/RS	6	4	0	4	1	0	0	1	4	0	0	0	0	0
410442	Candói/PR	6	17	4	0	0	0	0	2	6	10	0	0	0	1
420370	Canelinha/SC	18	11	0	6	10	0	0	2	5	0	0	5	0	1
430450	Canguçu/RS	29	0	10	6	11	2	0	0	0	0	0	0	0	0
430460	Canoas/RS	39	304	0	7	0	0	2	30	84	64	100	5	36	15
420380	Canoinhas/SC	0	42	0	0	0	0	0	0	12	15	3	10	0	2
410450	Capanema/PR	11	5	10	0	0	0	0	1	5	0	0	0	0	0
430463	Capão da Canoa/RS	9	83	0	0	0	5	0	4	25	0	0	54	4	0
430466	Capão do Leão/RS	26	16	11	0	12	0	0	3	1	0	15	0	0	0
430468	Capela de Santana/RS	8	5	0	2	3	0	0	3	5	0	0	0	0	0
430469	Capitão/RS	2	1	1	0	1	0	0	0	1	0	0	0	0	0
410460	Capitão Leônidas Marques/PR	25	0	9	5	2	1	7	1	0	0	0	0	0	0
420395	Capivari de Baixo/SC	16	4	0	6	5	0	5	0	4	0	0	0	0	0
410465	Carambei/PR	12	17	0	3	2	0	4	3	7	0	0	10	0	0
430470	Carazinho/RS	15	54	0	5	3	0	5	2	21	10	5	6	5	7
430480	Carlos Barbosa/RS	0	39	0	0	0	0	0	0	15	4	10	9	1	0
410480	Cascavel/PR	0	376	0	0	0	0	0	0	141	113	0	7	100	15
430495	Caseiros/RS	4	5	0	0	3	0	0	1	3	2	0	0	0	0
410500	Catanduvas/PR	0	16	0	0	0	0	0	0	4	3	3	6	0	0
420400	Catanduvas/SC	17	0	2	6	8	0	0	1	0	0	0	0	0	0
420410	Caxambu do Sul/SC	5	3	0	2	2	0	0	1	3	0	0	0	0	0
430510	Caxias do Sul/RS	0	708	0	0	0	0	0	0	340	160	140	60	0	8

TABELA Ge04 - INFORMAÇÕES SOBRE TRABALHADORES REMUNERADOS, SEGUNDO A NATUREZA DO AGENTE-EXECUTOR

ANO DE
REFERÊNCIA
2011

Município		Quantidade de trabalhadores remunerados alocados no manejo de resíduos sólidos, segundo a natureza do agente executor													
		Total		Público						Privado					
		Público	Privado	Coleta	Varrição	Capina	Unidades	Outros	Gerem.	Coleta	Varrição	Capina	Unidades	Outros	Gerem.
		Empregado	Empregado	Empregado	Empregado	Empregado	Empregado	Empregado	Empregado	Empregado	Empregado	Empregado	Empregado	Empregado	Empregado
Código	Nome/UF	Tb013	Tb014	Tb001	Tb003	Tb005	Tb007	Tb009	Tb011	Tb002	Tb004	Tb006	Tb008	Tb010	Tb012
REGIÃO SUL															
420415	Celso Ramos/SC	3	10	0	1	2	0	0	0	4	0	0	5	0	1
430511	Centenário/RS	5	0	1	2	2	0	0	0	0	0	0	0	0	0
430513	Cerro Branco/RS	16	1	5	5	5	0	0	1	0	0	0	0	1	0
430517	Cerro Grande do Sul/RS	3	3												
410530	Céu Azul/PR	11	23	1	3	2	2	2	1	5	10	6	0	2	0
420420	Chapecó/SC	15	110	0	0	10	0	0	5	25	40	30	10	0	5
430535	Charqueadas/RS	2	44	0	0	0	0	0	2	8	8	8	0	20	0
430537	Charrua/RS	3	5	0	2	1	0	0	0	3	0	0	2	0	0
410540	Chopininho/PR	8	5	8	0	0	0	0	0	0	5	0	0	0	0
430543	Chuí/RS	25	0	6	4	6	3	4	2	0	0	0	0	0	0
430544	Chuvisca/RS	2	0	2	0	0	0	0	0	0	0	0	0	0	0
410550	Cianorte/PR	21	131	3	0	6	0	0	12	30	44	41	12	0	4
430550	Ciriaco/RS	7	0	3	3	0	0	0	1	0	0	0	0	0	0
420425	Cocal do Sul/SC	25	0	18	4	3	0	0	0	0	0	0	0	0	0
430560	Colorado/RS	17	0	4	2	3	2	4	2	0	0	0	0	0	0
420430	Concórdia/SC	19	50	0	0	10	1	5	3	24	11	0	5	3	7
430570	Condor/RS	3	6	0	3	0	0	0	0	0	0	6	0	0	0
410610	Conselheiro Mairinck/PR	15	0	3	5	0	0	7	0	0	0	0	0	0	0
430580	Constantina/RS	0	6	0	0	0	0	0	0	6	0	0	0	0	0
410620	Contenda/PR	10	0	5	2	3	0	0	0	0	0	0	0	0	0
430583	Coqueiro Baixo/RS	2	1	1	0	1	0	0	0	1	0	0	0	0	0
420440	Coronel Freitas/SC	0	9	0	0	0	0	0	0	3	0	0	5	0	1
420445	Coronel Martins/SC	3	4	0	1	1	0	0	1	3	0	0	0	0	1
410650	Coronel Vivida/PR	7	43	5	0	0	0	0	2	11	13	5	12	0	2
410655	Corumbataí do Sul/PR	10	0	5	5	0	0	0	0	0	0	0	0	0	0
420450	Corupá/SC	11	0	0	10	0	0	0	1	0	0	0	0	0	0
430595	Cotiporã/RS	0	7	0	0	0	0	0	0	3	2	2	0	0	0
420460	Criciúma/SC	0	94	0	0	0	0	0	0	44	23	27	0	0	0
430605	Cristal/RS	8	4	5	1	2	0	0	0	4	0	0	0	0	0
430610	Cruz Alta/RS	1	119	0	0	0	0	0	1	15	19	15	62	0	8
430613	Cruzaltense/RS	7	0	3	2	1	0	0	1	0	0	0	0	0	0
410660	Cruzeiro do Oeste/PR	26	0	8	8	6	1	0	3	0	0	0	0	0	0
430620	Cruzeiro do Sul/RS	3	3	0	2	1	0	0	0	3	0	0	0	0	0

TABELA Ge04 - INFORMAÇÕES SOBRE TRABALHADORES REMUNERADOS, SEGUNDO A NATUREZA DO AGENTE-EXECUTOR

ANO DE
REFERÊNCIA
2011

Município		Quantidade de trabalhadores remunerados alocados no manejo de resíduos sólidos, segundo a natureza do agente executor													
		Total		Público						Privado					
		Público	Privado	Coleta	Varrição	Capina	Unidades	Outros	Geren.	Coleta	Varrição	Capina	Unidades	Outros	Geren.
		Empregado	Empregado	Empregado	Empregado	Empregado	Empregado	Empregado	Empregado	Empregado	Empregado	Empregado	Empregado	Empregado	Empregado
Código	Nome/UF	Tb013	Tb014	Tb001	Tb003	Tb005	Tb007	Tb009	Tb011	Tb002	Tb004	Tb006	Tb008	Tb010	Tb012
REGIÃO SUL															
410690	Curitiba/PR	102	2.758	0	0	0	0	4	98	1.000	660	288	258	487	65
420480	Curitibanos/SC	68	9	0	23	28	0	17	0	9	0	0	0	0	0
430630	David Canabarro/RS	4	3	0	0	4	0	0	0	0	0	3	0	0	0
430635	Dezesseis de Novembro/RS	2	0	2	0	0	0	0	0	0	0	0	0	0	0
420500	Dionísio Cerqueira/SC	0	37	0	0	0	0	0	0	5	3	3	25	0	1
430640	Dois Irmãos/RS	10	14	10	0	0	0	0	0	2	4	4	0	4	0
430645	Dois Lajeados/RS	8	0	3	2	1	1	0	1	0	0	0	0	0	0
410720	Dois Vizinhos/PR	0	80	0	0	0	0	0	0	10	9	7	51	0	3
430660	Dom Pedrito/RS	0	44	0	0	0	0	0	0	10	6	21	2	2	3
420510	Dona Emma/SC	11	9	0	2	5	1	0	3	7	0	0	1	0	1
430670	Dona Francisca/RS	5	0	5	0	0	0	0	0	0	0	0	0	0	0
410725	Douradina/PR	17	0	6	11	0	0	0	0	0	0	0	0	0	0
430673	Doutor Maurício Cardoso/RS	12	3	0	3	4	0	4	1	3	0	0	0	0	0
420515	Doutor Pedrinho/SC	8	0	2	1	2	2	0	1	0	0	0	0	0	0
430675	Doutor Ricardo/RS	0	3	0	0	0	0	0	0	3	0	0	0	0	0
430690	Encruzilhada do Sul/RS	30		8	4	6	2	8	2						
410740	Enéas Marques/PR	0	6	0	0	0	0	0	0	3	0	0	3	0	0
410750	Engenheiro Beltrão/PR	14	0	3	3	2	2	2	2	0	0	0	0	0	0
430693	Entre-Ijuís/RS	10	14	3	3	3	0	0	1	3	0	0	10	0	1
410753	Entre Rios do Oeste/PR	15	10	0	10	0	0	5	0	4	0	2	4	0	0
430700	Erechim/RS	21	86	2	0	15	1	0	3	37	24	20	3	0	2
420519	Ermo/SC	4	0	1	3	0	0	0	0	0	0	0	0	0	0
430720	Erval Grande/RS	3	10	1	1	1	0	0	0	4	0	0	4	0	2
430730	Erval Seco/RS	7	4	0	3	4	0	0	0	4	0	0	0	0	0
420520	Erval Velho/SC	7	3	3	0	2	0	0	2	3	0	0	0	0	0
430745	Esperança do Sul/RS	6	0	3	1	1	0	0	1	0	0	0	0	0	0
410754	Espigão Alto do Iguaçu/PR	17	0	3	0	12	1	0	1	0	0	0	0	0	0
430755	Estação/RS	21		3	2	2	3	8	3						
430760	Estância Velha/RS	0	42	0	0	0	0	0	0	16	12	13	0	0	1
430780	Estrela/RS	43	15	0	10	8	10	10	5	15	0	0	0	0	0
430781	Estrela Velha/RS	2	6	0	1	1	0	0	0	4	0	0	2	0	0
430783	Eugênio de Castro/RS		5								0	0	0	0	
430786	Fagundes Varela/RS	4	4	0	1	2	0	0	1	4	0	0	0	0	0

TABELA Ge04 - INFORMAÇÕES SOBRE TRABALHADORES REMUNERADOS, SEGUNDO A NATUREZA DO AGENTE-EXECUTOR

ANO DE
REFERÊNCIA
2011

Município		Quantidade de trabalhadores remunerados alocados no manejo de resíduos sólidos, segundo a natureza do agente executor													
		Total		Público						Privado					
		Público	Privado	Coleta	Varrição	Capina	Unidades	Outros	Geren.	Coleta	Varrição	Capina	Unidades	Outros	Geren.
		Empregado	Empregado	Empregado	Empregado	Empregado	Empregado	Empregado	Empregado	Empregado	Empregado	Empregado	Empregado	Empregado	Empregado
Código	Nome/UF	Tb013	Tb014	Tb001	Tb003	Tb005	Tb007	Tb009	Tb011	Tb002	Tb004	Tb006	Tb008	Tb010	Tb012
REGIÃO SUL															
430800	Faxinal do Soturno/RS	5	7	0	5	0	0	0	0	7	0	0	0	0	0
430805	Faxinalzinho/RS	2	4	0	1	1	0	0	0	2	0	0	2	0	0
410765	Fazenda Rio Grande/PR	0	40	0	0	0	0	0	0	30	2	8	0	0	0
430810	Feliz/RS	9	9	0	5	2	0	1	1	6	0	0	1	0	2
410770	Fênix/PR	14	0	3	8	3	0	0	0	0	0	0	0	0	0
410773	Fernandes Pinheiro/PR	10	0	4	0	2	0	2	2	0	0	0	0	0	0
410785	Flor da Serra do Sul/PR	2	5	0	1	1	0	0	0	5	0	0	0	0	0
420535	Flor do Sertão/SC		25							4	4	0	17	0	0
430820	Flores da Cunha/RS	9	23	0	5	4	0	0	0	20	0	0	1	0	2
410790	Floresta/PR	14	0	3	4	2	4	0	1	0	0	0	0	0	0
420540	Florianópolis/SC	1.442	14	448	321	283	48	194	148	0	0	2	12	0	0
430840	Formigueiro/RS	8	3	0	4	3	0	0	1	3	0	0	0	0	0
410820	Formosa do Oeste/PR	13	10												
420543	Formosa do Sul/SC	0	5	0	0	0	0	0	0	3	0	0	0	2	0
430845	Fortaleza dos Valos/RS	0	4	0	0	0	0	0	0	3	0	0	0	0	1
410830	Foz do Iguaçu/PR	12	272	0	0	0	4	4	4	102	57	31	14	67	1
410845	Foz do Jordão/PR	5	8	2	0	3	0	0	0	2	0	0	5	0	1
420550	Fraiburgo/SC	5	14	0	2	0	1	0	2	6	8	0	0	0	0
410840	Francisco Beltrão/PR	63	0	46	8	0	3	0	6	0	0	0	0	0	0
430860	Garibaldi/RS	8	48	0	2	1	0	0	5	10	12	3	23	0	0
420570	Garopaba/SC	27	14	0	4	16	0	4	3	14	0	0	0	0	0
420580	Garuva/SC	14	0	8	5	5			1	0	0	0	0	0	0
420590	Gaspar/SC	3	62	0	0	0	0	0	3	28	16	9	9	0	0
430880	General Câmara/RS	12	0	4	6	0	0	0	2	0	0	0	0	0	0
430890	Getúlio Vargas/RS	0	12	0	0	0	0	0	0	6	5	0	1	0	0
430910	Gramado/RS	82	61	46	28	0	4	0	4	0	0	18	42	0	1
430912	Gramado dos Loureiros/RS	5	0	3	0	2	0	0	0	0	0	0	0	0	0
410870	Grandes Rios/PR	6	0	3	3	0	0	0	0	0	0	0	0	0	0
430920	Gravatá/RS	56	246	0	0	0	0	3	53	56	80	70	20	10	10
430925	Guabiju/RS	8	0	3	2	2	1	0	0	0	0	0	0	0	0
430930	Guaíba/RS	18	138	4	5	0	0	0	9	50	11	24	13	29	11
410890	Guairaçá/PR	8	0	8	0	0	0	0	0	0	0	0	0	0	0
410900	Guapirama/PR	19													

TABELA Ge04 - INFORMAÇÕES SOBRE TRABALHADORES REMUNERADOS, SEGUNDO A NATUREZA DO AGENTE-EXECUTOR

ANO DE
REFERÊNCIA
2011

Município		Quantidade de trabalhadores remunerados alocados no manejo de resíduos sólidos, segundo a natureza do agente executor													
		Total		Público						Privado					
		Público	Privado	Coleta	Varrição	Capina	Unidades	Outros	Geren.	Coleta	Varrição	Capina	Unidades	Outros	Geren.
		Empregado	Empregado	Empregado	Empregado	Empregado	Empregado	Empregado	Empregado	Empregado	Empregado	Empregado	Empregado	Empregado	Empregado
Código	Nome/UF	Tb013	Tb014	Tb001	Tb003	Tb005	Tb007	Tb009	Tb011	Tb002	Tb004	Tb006	Tb008	Tb010	Tb012
REGIÃO SUL															
430940	Guaporé/RS	0	6	0	0	0	0	0	0	6	0	0	0	0	0
410910	Guaporema/PR	12	0	1	4	2	3	1	1	0	0	0	0	0	0
420640	Guaraciaba/SC	7	3	0	1	6	0	0	0	3	0	0	0	0	0
410930	Guaraniaçu/PR	51	0	19	12	12	5	0	3	0	0	0	0	0	0
430950	Guarani das Missões/RS	15	1	4	3	3	0	4	1	0	0	0	0	0	1
410940	Guarapuava/PR	238	0	109	39	65	5	0	20	0	0	0	0	0	0
410960	Guaratuba/PR	14	53	0	10	0	1	0	3	12	20	15	4	0	2
430955	Harmonia/RS	23	6												
420670	Herval D Oeste/SC	14	9	3	4	6	0	0	1	4	0	0	4	0	1
410970	Ibaiti/PR	38	18	18	12	4	0	0	4	0	0	0	18	0	0
430980	Ibiaçá/RS	2	5	0	1	1	0	0	0	5	0	0	0	0	0
420680	Ibicaré/SC	3	3	0	3	0	0	0	0	3	0	0	0	0	0
410980	Ibiporã/PR	0	146	0	0	0	0	0	0	26	40	0	40	0	40
430990	Ibiraiaras/RS	4	4	0	4	0	0	0	0	4	0	0	0	0	0
420690	Ibirama/SC	10	0	0	4	2	0	3	1	0	0	0	0	0	0
431000	Ibirubá/RS	8	11	0	6	1	0	0	1	8	0	0	3	0	0
420700	Içara/SC	13	6	3	5	5			1	5	0	0	0	0	1
431010	Igrejinha/RS	2	64	0	0	0	0	0	2	20	10	10	23	0	1
411005	Iguatu/PR	10	0	4	4	1	0	0	1	0	0	0	0	0	0
431020	Ijuí/RS	2	32	0	0	0	2	0	0	20	8	0	4	0	0
411010	Imbituva/PR	15	0	9	1	2	1	0	2	0	0	0	0	0	0
420740	Imbuia/SC	7	8	0	3	2	0	1	1	3	0	0	4	0	1
431036	Imigrante/RS	8	6	0	2	5	0	0	1	3	0	0	0	0	3
431040	Independência/RS	5	0	5	0	0	0	0	0	0	0	0	0	0	0
411040	Indianópolis/PR	19	0	9	6	4	0	0	0	0	0	0	0	0	0
431043	Ipê/RS	18	0	4	1	4	7	1	1	0	0	0	0	0	0
420760	Ipira/SC	0	7	0	0	0	0	0	0	3	3	0	0	0	1
411050	Ipiranga/PR	19	0	6	9	2	1	0	1	0	0	0	0	0	0
411060	Iporã/PR	27	0	10	8	5	1	2	1	0	0	0	0	0	0
420768	Ipuaçu/SC	2	17	0	0	2	0	0	0	4	0	0	10	0	3
420770	Ipumirim/SC	0	26	0	0	0	0	0	0	4	3	0	14	1	4
411065	Iracema do Oeste/PR	1	1												
431050	Iraí/RS	14	1	1	6	7	0	0	0	0	0	0	1	0	0

TABELA Ge04 - INFORMAÇÕES SOBRE TRABALHADORES REMUNERADOS, SEGUNDO A NATUREZA DO AGENTE-EXECUTOR

ANO DE
REFERÊNCIA
2011

Município		Quantidade de trabalhadores remunerados alocados no manejo de resíduos sólidos, segundo a natureza do agente executor													
		Total		Público						Privado					
		Público	Privado	Coleta	Varrição	Capina	Unidades	Outros	Geren.	Coleta	Varrição	Capina	Unidades	Outros	Geren.
		Empregado	Empregado	Empregado	Empregado	Empregado	Empregado	Empregado	Empregado	Empregado	Empregado	Empregado	Empregado	Empregado	Empregado
Código	Nome/UF	Tb013	Tb014	Tb001	Tb003	Tb005	Tb007	Tb009	Tb011	Tb002	Tb004	Tb006	Tb008	Tb010	Tb012
REGIÃO SUL															
411070	Irati/PR	38	6	12	5	5	1	14	1	0	2	2	0	1	1
411080	Iretama/PR	17	0	3	5	2	1	4	2	0	0	0	0	0	0
420790	Irineópolis/SC	12	0	5	4	1	0	0	2	0	0	0	0	0	0
411090	Itaguajé/PR	6	0	3	2	0	0	0	1	0	0	0	0	0	0
420810	Itaíópolis/SC	2	5	0	2	0	0	0	0	3	0	2	0	0	0
420820	Itajaí/SC	0	340	0	0	0	0	0	0	82	76	62	16	80	24
411110	Itambé/PR	21	0	3	12	6	0	0	0	0	0	0	0	0	0
420830	Itapema/SC		81	0						0	46	0	0	33	2
420845	Itapoá/SC		23							18	0	0	0	0	5
420850	Ituporanga/SC	32		12	8	12	0	0	0						
411155	Ivaté/PR	25	0	10	8	4	1	0	2	0	0	0	0	0	0
431075	Ivorá/RS	9	0	4	1	2	1	0	1	0	0	0	0	0	0
431080	Ivoti/RS	0	28	0	0	0	0	0	0	8	0	0	20	0	0
431085	Jaboticaba/RS	5	0	3	1	1	0	0	0	0	0	0	0	0	0
431087	Jacuzinho/RS	4	3	0	1	1	1	0	1	3	0	0	0	0	0
411190	Jaguapitã/PR	20	0	11	2	3	1	1	2	0	0	0	0	0	0
431110	Jaguarí/RS	14	8	6	7	0	0	0	1	0	0	8	0	0	0
411200	Jaguariaíva/PR	31	0	20	6	3	0	0	2	0	0	0	0	0	0
411240	Japurá/PR	10	0	3	0	2	0	4	1	0	0	0	0	0	0
420890	Jaraguá do Sul/SC	2	136	0	0	0	0	0	2	58	63	0	6	0	9
411250	Jardim Alegre/PR	22	0	5	6	6	2	2	1	0	0	0	0	0	0
420895	Jardinópolis/SC	2	3	0	1	1	0	0	0	3	0	0	0	0	0
431113	Jari/RS	1	3	0	1	0	0	0	0	3	0	0	0	0	0
411270	Jataizinho/PR	21	2	6	9	3	2	0	1	0	0	2	0	0	0
411275	Jesuítas/PR	32	0	8	17	6	0	0	1	0	0	0	0	0	0
420900	Joaçaba/SC	0	47	0	0	0	0	0	0	10	8	21	4	1	3
411280	Joaquim Távora/PR	21	2	3	12	6	0	0	0	2	0	0	0	0	0
431115	Jóia/RS	1	4	0	1	0	0	0	0	3	0	0	0	0	1
420910	Joinville/SC	0	486	0	0	0	0	0	0	226	79	80	35	39	27
420915	José Boiteux/SC	5	0	3	1	1	0	0	0	0	0	0	0	0	0
411295	Juranda/PR	42	4	10	4	5	2	17	4	0	4	0	0	0	0
411300	Jussara/PR	17	0	9	3	3	0	0	2	0	0	0	0	0	0
411310	Kaloré/PR	16	0	10	2	4	0	0	0	0	0	0	0	0	0

TABELA Ge04 - INFORMAÇÕES SOBRE TRABALHADORES REMUNERADOS, SEGUNDO A NATUREZA DO AGENTE-EXECUTOR

ANO DE
REFERÊNCIA
2011

Município		Quantidade de trabalhadores remunerados alocados no manejo de resíduos sólidos, segundo a natureza do agente executor													
		Total		Público						Privado					
		Público	Privado	Coleta	Varrição	Capina	Unidades	Outros	Geren.	Coleta	Varrição	Capina	Unidades	Outros	Geren.
		Empregado	Empregado	Empregado	Empregado	Empregado	Empregado	Empregado	Empregado	Empregado	Empregado	Empregado	Empregado	Empregado	Empregado
Código	Nome/UF	Tb013	Tb014	Tb001	Tb003	Tb005	Tb007	Tb009	Tb011	Tb002	Tb004	Tb006	Tb008	Tb010	Tb012
REGIÃO SUL															
420930	Lages/SC	55	49	7	34	12	0	0	2	37	0	0	5	0	7
431127	Lagoa dos Três Cantos/RS	2	0	0	2	0	0	0	0	0	0	0	0	0	0
431125	Lagoão/RS	6	0	3	1	1	0	0	1	0	0	0	0	0	0
420940	Laguna/SC	0	102	0	0	0	0	0	0						
411320	Lapa/PR	19	21	3	0	6	0	8	2	14	0	0	5	0	2
411330	Laranjeiras do Sul/PR	91	45	25	45	8	5	5	3	10	30	5	0	0	0
420950	Laurentino/SC	4	4	0	2	2	0	0	0	4	0	0	0	0	0
420960	Lauro Muller/SC	6	15	0	4	0	0	2	0	4	0	7	4	0	0
431150	Lavras do Sul/RS	10	0	5	2	2	0	0	1	0	0	0	0	0	0
420970	Lebon Régis/SC	8	4	2	3	2	0	0	1	3	0	0	0	0	1
411340	Leópolis/PR	11	0	3	1	2	3	1	1	0	0	0	0	0	0
411342	Lidianópolis/PR	19	0	3	3	1	1	10	1	0	0	0	0	0	0
411345	Lindoeste/PR	8		0	0	6	0	0	2						
420985	Lindóia do Sul/SC	1	5	0	0	1	0	0	0	4	1	0	0	0	0
431162	Lindolfo Collor/RS	0	25	0	0	0	0	0	0	3	0	0	20	0	2
431164	Linha Nova/RS	3	3	0	1	1	0	0	1	3	0	0	0	0	0
411350	Loanda/PR	39	11	10	23	2	3	0	1	0	0	0	0	10	1
411370	Londrina/PR	25	447	0	0	0	0	0	25	100	170	0	27	150	0
411375	Lunardelli/PR	15	0	4	5	2	0	4	0	0	0	0	0	0	0
411380	Lupionópolis/PR	29	0	17	6	3	1	0	2	0	0	0	0	0	0
421003	Luzerna/SC	10	7	0	3	2	0	3	2	3	0	0	4	0	0
431171	Maçambará/RS	12	0	4	3	4	0	0	1	0	0	0	0	0	0
431170	Machadinho/RS	6	0	0	3	3	0	0	0	0	0	0	0	0	0
421010	Mafra/SC	0	48	0	0	0	0	0	0	12	12	8	11	0	5
421030	Major Vieira/SC	11	0	4	4	2	0	0	1	0	0	0	0	0	0
411400	Mamboré/PR	20	0	5	0	7	1	5	2	0	0	0	0	0	0
431173	Mampituba/RS	3	4	3	0	0	0	0	0	0	0	0	3	1	0
411410	Mandaguaçu/PR	24	0	6	9	8	0	0	1	0	0	0	0	0	0
411435	Manfrinópolis/PR	0	3	0	0	0	0	0	0	3	0	0	0	0	0
431175	Manoel Viana/RS	8	4	0	3	3	0	0	2	2	0	0	2	0	0
431177	Maquiné/RS	5	3	0	3	2	0	0	0	3	0	0	0	0	0
421040	Maracajá/SC	5	0	3	1	1	0	0	0	0	0	0	0	0	0
431190	Marcelino Ramos/RS	8	15	0	3	3	0	0	2	3	0	0	10	2	0

TABELA Ge04 - INFORMAÇÕES SOBRE TRABALHADORES REMUNERADOS, SEGUNDO A NATUREZA DO AGENTE-EXECUTOR

ANO DE
REFERÊNCIA
2011

Município		Quantidade de trabalhadores remunerados alocados no manejo de resíduos sólidos, segundo a natureza do agente executor													
		Total		Público						Privado					
		Público	Privado	Coleta	Varrição	Capina	Unidades	Outros	Geren.	Coleta	Varrição	Capina	Unidades	Outros	Geren.
		Empregado	Empregado	Empregado	Empregado	Empregado	Empregado	Empregado	Empregado	Empregado	Empregado	Empregado	Empregado	Empregado	Empregado
Código	Nome/UF	Tb013	Tb014	Tb001	Tb003	Tb005	Tb007	Tb009	Tb011	Tb002	Tb004	Tb006	Tb008	Tb010	Tb012
REGIÃO SUL															
411460	Marechal Cândido Rondon/PR	0	113	0	0	0	0	0	0	10	47	4	1	50	1
421055	Marema/SC	5	3	0	2	2	0	0	1	3	0	0	0	0	0
411470	Maria Helena/PR	11	0	3	2	2	0	1	3	0	0	0	0	0	0
431200	Mariano Moro/RS	4	4	0	4	0	0	0	0	4	0	0	0	0	0
411500	Marilena/PR	8													
411510	Mariluz/PR	17	0	3	6	5	0	0	3	0	0	0	0	0	0
411520	Maringá/PR	374	0	162	127	78	0	0	7	0	0	0	0	0	0
411530	Mariópolis/PR	8	5	0	2	5	0	0	1	5	0	0	0	0	0
411535	Maripá/PR	7	11	4	0	2	0	0	1	4	6	0	0	0	1
431205	Marques de Souza/RS	3	3	0	2	1	0	0	0	3	0	0	0	0	0
411545	Marquinho/PR	3													
411560	Matelândia/PR	16	0	13	1	0	0	0	2	0	0	0	0	0	0
431215	Mato Leitão/RS	4	7	0	0	4	0	0	0	3	2	0	2	0	0
431217	Mato Queimado/RS	0	3	0	0	0	0	0	0	3	0	0	0	0	0
411573	Mato Rico/PR	10		5	2	2	1	0	0						
431220	Maximiliano de Almeida/RS	16	0	3	4	4	3	0	2	0	0	0	0	0	0
411585	Mercedes/PR	4	4	0	4	0	0	0	0	4	0	0	0	0	0
431225	Minas do Leão/RS	0	11	0	0	0	0	0	0	4	0	6	0	0	1
411590	Mirador/PR	10	0	4	3	2	0	0	1	0	0	0	0	0	0
411600	Miraselva/PR	9	0	3	3	1	1	0	1	0	0	0	0	0	0
421085	Mirim Doce/SC	6	3	0	3	2	0	0	1	3	0	0	0	0	0
411605	Missal/PR	26	0	6	12	2	0	4	2	0	0	0	0	0	0
431235	Montauri/RS	0		0	0	0	0	0	0						
431238	Monte Belo do Sul/RS	4	0							0	0	0	0	0	0
421110	Monte Castelo/SC	11	8	0	5	5	0	0	1	8	0	0	0	0	0
431240	Montenegro/RS	3	59	0	0	0	3	0	0	26	12	21	0	0	0
411610	Moreira Sales/PR	25	0	3	5	8	2	4	3	0	0	0	0	0	0
431244	Morrinhos do Sul/RS	0	9	0	0	0	0	0	0	3	0	0	5	0	1
431245	Morro Redondo/RS	8		4	2	2	0	0	0						
431250	Mostardas/RS	27	3	3	5	12	4	0	3	3	0	0	0	0	0
431260	Muçum/RS	9	10	0	0	3	3	2	1	5	5	0	0	0	0
431261	Muitos Capões/RS	0	4	0	0	0	0	0	0	4	0	0	0	0	0
431262	Muliterno/RS	3	0	2	0	0	1	0	0	0	0	0	0	0	0

TABELA Ge04 - INFORMAÇÕES SOBRE TRABALHADORES REMUNERADOS, SEGUNDO A NATUREZA DO AGENTE-EXECUTOR

ANO DE
REFERÊNCIA
2011

Município		Quantidade de trabalhadores remunerados alocados no manejo de resíduos sólidos, segundo a natureza do agente executor													
		Total		Público						Privado					
		Público	Privado	Coleta	Varrição	Capina	Unidades	Outros	Geren.	Coleta	Varrição	Capina	Unidades	Outros	Geren.
		Empregado	Empregado	Empregado	Empregado	Empregado	Empregado	Empregado	Empregado	Empregado	Empregado	Empregado	Empregado	Empregado	Empregado
Código	Nome/UF	Tb013	Tb014	Tb001	Tb003	Tb005	Tb007	Tb009	Tb011	Tb002	Tb004	Tb006	Tb008	Tb010	Tb012
REGIÃO SUL															
421130	Navegantes/SC	161	97	0	30	75	1	40	15	65	0	0	26	0	6
431267	Nicolau Vergueiro/RS	0	3	0	0	0	0	0	0	3	0	0	0	0	0
431275	Nova Alvorada/RS	6	0	3	2	1	0	0	0	0	0	0	0	0	0
411670	Nova Aurora/PR	51	0	5	35	5	0	5	1	0	0	0	0	0	0
431290	Nova Bassano/RS	5	40	0	2	2	0	0	1	4	0	0	32	0	4
431295	Nova Boa Vista/RS	0	6	0	0	0	0	0	0	4	0	0	1	0	1
431300	Nova Brésia/RS	5	4	0	3	1	0	0	1	3	0	0	0	0	1
431301	Nova Candelária/RS	2	5	0	1	1	0	0	0	3	0	0	2	0	0
411695	Nova Esperança do Sudoeste/PR	6	4	0	2	3	0	0	1	3	0	0	0	0	1
411700	Nova Fátima/PR	11	0	0	5	5	0	0	1	0	0	0	0	0	0
431306	Nova Hartz/RS	18	0	7	3	6	1	0	1	0	0	0	0	0	0
411705	Nova Laranjeiras/PR	0	3	0	0	0	0	0	0	1	0	2	0	0	0
411710	Nova Londrina/PR	36	0	6	11	8	1	6	4	0	0	0	0	0	0
411720	Nova Olímpia/PR	23	0	6	5	8	1	0	3	0	0	0	0	0	0
431310	Nova Palma/RS	8	9	3	2	2		0		4	0	0	3	0	2
431320	Nova Petrópolis/RS	3	11	0	1	2	0	0	0	6	0	0	3	0	2
431330	Nova Prata/RS	34	51	0	15	15	0	0	4	24	0	0	24	0	3
411725	Nova Prata do Iguçu/PR	0	7	0	0	0	0	0	0	7	0	0	0	0	0
431333	Nova Ramada/RS	0	4	0	0	0	0	0	0	4	0	0	0	0	0
431335	Nova Roma do Sul/RS	3	4	0	2	1	0	0	0	2	0	0	1	0	1
411721	Nova Santa Bárbara/PR	18	0	5	5	6	0	0	2	0	0	0	0	0	0
431337	Nova Santa Rita/RS	0	27	0	0	0	0	0	0	7	5	5	0	10	0
411722	Nova Santa Rosa/PR	15	5	10	5	0	0	0	0	0	0	0	5	0	0
411727	Nova Tebas/PR	20	0	7	3	10	0	0	0	0	0	0	0	0	0
421150	Nova Trento/SC	4	0							0	0	0	0	0	0
431339	Novo Cabrais/RS	3	3	0	1	1	0	0	1	3	0	0	0	0	0
431340	Novo Hamburgo/RS	255	0	30	30	60	90	35	10	0	0	0	0	0	0
411729	Novo Itacolomi/PR	7	0	5	2	0	0	0	0	0	0	0	0	0	0
431344	Novo Tiradentes/RS	0	2	0	0	0	0	0	0	2	0	0	0	0	0
431346	Novo Xingu/RS	2	3	0	1	1			1	3	0	0	0	0	0
421170	Orleans/SC	24	0	14	4	5	0	0	1	0	0	0	0	0	0
431350	Osório/RS	19	36	0	5	10	0	0	4	24	0	0	4	6	2
411740	Ourizona/PR	16	0	5	8	1	1	0	1	0	0	0	0	0	0

TABELA Ge04 - INFORMAÇÕES SOBRE TRABALHADORES REMUNERADOS, SEGUNDO A NATUREZA DO AGENTE-EXECUTOR

ANO DE
REFERÊNCIA
2011

Município		Quantidade de trabalhadores remunerados alocados no manejo de resíduos sólidos, segundo a natureza do agente executor													
		Total		Público						Privado					
		Público	Privado	Coleta	Varrição	Capina	Unidades	Outros	Geren.	Coleta	Varrição	Capina	Unidades	Outros	Geren.
		Empregado	Empregado	Empregado	Empregado	Empregado	Empregado	Empregado	Empregado	Empregado	Empregado	Empregado	Empregado	Empregado	Empregado
Código	Nome/UF	Tb013	Tb014	Tb001	Tb003	Tb005	Tb007	Tb009	Tb011	Tb002	Tb004	Tb006	Tb008	Tb010	Tb012
REGIÃO SUL															
411745	Ouro Verde do Oeste/PR	13	0	5	5	1	1	0	1	0	0	0	0	0	0
421187	Paial/SC	2	2	0	1	1	0	0	0	2	0	0	0	0	0
431360	Paim Filho/RS	11	0	4	3	2	0	2	0	0	0	0	0	0	0
421190	Palhoça/SC	1	120	0	0	0	0	0	1	37	0	0	83	0	0
431365	Palmares do Sul/RS	16	23	0	8	6	0	0	2	12	0	0	10	0	1
411770	Palmeira/PR	10	8	0	4	4	1	0	1	8	0	0	0	0	0
431370	Palmeira das Missões/RS	0	30	0	0	0	0	0	0	12	0	0	18	0	0
421210	Palmitos/SC	1	15	0	0	0	0	0	1	6	5	3	0	0	1
411790	Palotina/PR	0	56	0	0	0	0	0	0	8	18	8	20	0	2
431390	Panambi/RS	63		25	0	0	30	6	2	0	0		0	0	0
411800	Paraíso do Norte/PR	35	0	9	12	12	1	0	1	0	0	0	0	0	0
431402	Paraíso do Sul/RS	3	0	0	1	2	0	0	0	0	0	0	0	0	0
411810	Paranacity/PR	5	0	3	0	0	1	0	1	0	0	0	0	0	0
411820	Paranaguá/PR	197	39	63	28	19	4	62	21	0	0	34	0	5	0
411840	Paranavaí/PR	20	86	0	0	16	1	1	2	36	31	7	6	0	6
431403	Pareci Novo/RS	5	4	0	2	2	0	0	1	3	0	0	0	0	1
431405	Parobé/RS	29	55	0	20	4	0	3	2	15	20	8	6	5	1
431407	Passo do Sobrado/RS	8	3	0	6	1	1	0	0	3	0	0	0	0	0
431410	Passo Fundo/RS	3	39	0	0	0	0	0	3	20	2	0	10	2	5
411860	Paula Freitas/PR	5	0	3	2	0	0	0	0	0	0	0	0	0	0
431413	Paulo Bento/RS	2	3	0	0	2	0	0	0	3	0	0	0	0	0
411870	Paulo Frontin/PR	11	0	5	1	3	0	0	2	0	0	0	0	0	0
411880	Peabiru/PR	18	26	12	0	4	2	0	0	4	20	2	0	0	0
431417	Pedras Altas/RS	10	0	3	2	3	0	0	2	0	0	0	0	0	0
431440	Pelotas/RS	20	337	6	0	0	5	0	9	85	123	104	17	0	8
421260	Peritiba/SC	11	0	2	3	2	0	3	1	0	0	0	0	0	0
411890	Pérola/PR	6	0	5	0	0	0	1	0	0	0	0	0	0	0
411900	Pérola D Oeste/PR	0	6	0	0	0	0	0	0	0	6	0	0	0	0
421270	Petrolândia/SC	10	0	4	3	3	0	0	0	0	0	0	0	0	0
411910	Piên/PR	5	6	0	2	2	0	0	1	6	0	0	0	0	0
411915	Pinhais/PR	23	106	9	5	7	0	0	2	64	10	28	0	0	4
411920	Pinhalão/PR	11		3	3	2	0	1	2	4					
431446	Pinhal da Serra/RS	3	0	3	0	0	0	0	0	0	0	0	0	0	0

TABELA Ge04 - INFORMAÇÕES SOBRE TRABALHADORES REMUNERADOS, SEGUNDO A NATUREZA DO AGENTE-EXECUTOR

ANO DE
REFERÊNCIA
2011

Município		Quantidade de trabalhadores remunerados alocados no manejo de resíduos sólidos, segundo a natureza do agente executor													
		Total		Público						Privado					
		Público	Privado	Coleta	Varrição	Capina	Unidades	Outros	Geren.	Coleta	Varrição	Capina	Unidades	Outros	Geren.
		Empregado	Empregado	Empregado	Empregado	Empregado	Empregado	Empregado	Empregado	Empregado	Empregado	Empregado	Empregado	Empregado	Empregado
Código	Nome/UF	Tb013	Tb014	Tb001	Tb003	Tb005	Tb007	Tb009	Tb011	Tb002	Tb004	Tb006	Tb008	Tb010	Tb012
REGIÃO SUL															
411925	Pinhal de São Bento/PR	0	1	0	0	0	0	0	0	1	0	0	0	0	0
411930	Pinhão/PR	9	22	9	0	0	0	0	0	0	6	16	0	0	0
431449	Pinheirinho do Vale/RS	6	0	2	2	2	0	0	0	0	0	0	0	0	0
431450	Pinheiro Machado/RS	10	6	0	8	0	1	0	1	4	0	2	0	0	0
421300	Pinheiro Preto/SC	6	3	2	2	1	0	0	1	0	0	0	3	0	0
411940	Pirai do Sul/PR	6	7	0	3	3	0	0	0	4	0	0	2	0	1
431455	Pirapó/RS	5	3	2	2	1	0	0	0	3	0	0	0	0	0
421310	Piratuba/SC	0	12	0	0	0	0	0	0	3	0	8	0	0	1
411960	Pitanga/PR	55		14	20	0	20	0	1						
411980	Planalto/PR	6	4	3	0	1	1	0	1	4	0	0	0	0	0
431470	Planalto/RS	0	16	0	0	0	0	0	0	3	3	3	6	0	1
431475	Poço das Antas/RS	2	3	0	1	1	0	0	0	3	0	0	0	0	0
421320	Pomerode/SC	30	0	13	0	0	15	0	2	0	0	0	0	0	0
411990	Ponta Grossa/PR	18	129	2	0	10	1	0	5	21	51	0	20	30	7
431477	Pontão/RS	2	0	0	0	2	0	0	0	0	0	0	0	0	0
421335	Ponte Alta do Norte/SC	4	3	0	0	4	0	0	0	3	0	0	0	0	0
431478	Ponte Preta/RS	6	0	2	1	0	2	0	1	0	0	0	0	0	0
421340	Ponte Serrada/SC	6	13	0	4	0	0	0	2	4	0	0	6	0	3
412000	Porecatu/PR	22	0	6	5	9	0	0	2	0	0	0	0	0	0
431480	Portão/RS	5	10												
431490	Porto Alegre/RS	1.165	1.868	58	3	0	120	349	635	638	600	165	10	453	2
412015	Porto Barreiro/PR	1	3	0	0	1	0	0	0	3	0	0	0	0	0
431505	Porto Mauá/RS	4	6	1	3	0	0	0	0	3	0	0	2	0	1
412020	Porto Rico/PR	18	0	7	7	2	1	0	1	0	0	0	0	0	0
421360	Porto União/SC	31		0	8	9	0	10	4	15					
431507	Porto Vera Cruz/RS	2	3												
431510	Porto Xavier/RS	6	2	3	2	0	0	0	1	2	0	0	0	0	0
421370	Pouso Redondo/SC	5	7	0	2	1	0	0	2	3	0	0	3	0	1
421380	Praia Grande/SC	17	19	3	4	5	2	2	1	12	0	0	4	2	1
412035	Pranchita/PR	9	7	0	4	4	0	0	1	5	0	0	2	0	0
421390	Presidente Castello Branco/SC	8	0	2	1	1	3	0	1	0	0	0	0	0	0
421400	Presidente Getúlio/SC	9	4	0	9	0	0	0	0	4	0	0	0	0	0
431514	Presidente Lucena/RS	5	3	0	3	2	0	0	0	3	0	0	0	0	0

TABELA Ge04 - INFORMAÇÕES SOBRE TRABALHADORES REMUNERADOS, SEGUNDO A NATUREZA DO AGENTE-EXECUTOR

ANO DE
REFERÊNCIA
2011

Município		Quantidade de trabalhadores remunerados alocados no manejo de resíduos sólidos, segundo a natureza do agente executor													
		Total		Público						Privado					
		Público	Privado	Coleta	Varrição	Capina	Unidades	Outros	Geren.	Coleta	Varrição	Capina	Unidades	Outros	Geren.
		Empregado	Empregado	Empregado	Empregado	Empregado	Empregado	Empregado	Empregado	Empregado	Empregado	Empregado	Empregado	Empregado	Empregado
Código	Nome/UF	Tb013	Tb014	Tb001	Tb003	Tb005	Tb007	Tb009	Tb011	Tb002	Tb004	Tb006	Tb008	Tb010	Tb012
REGIÃO SUL															
412050	Primeiro de Maio/PR	14		10	0	2	0	0	2						
421415	Princesa/SC	0	5	0	0	0	0	0	0	3	0	0	1	0	1
412060	Prudentópolis/PR	20	20	2	5	3	5	3	2	10	0	0	0	8	2
412080	Quatro Barras/PR	33	22	12	10	9	0	0	2	0	0	0	0	20	2
431531	Quatro Irmãos/RS	2	3	0	1	1	0	0	0	3	0	0	0	0	0
412085	Quatro Pontes/PR	5	11	0	0	1	3	0	1	4	6	0	0	0	1
412090	Quedas do Iguaçu/PR	12	17	12	0	0	0	0	0	0	10	4	2	0	1
412100	Querência do Norte/PR	15	0	4	4	3	1	2	1	0	0	0	0	0	0
431532	Quevedos/RS	6	0	4	1	0	0	0	1	0	0	0	0	0	0
421420	Quilombo/SC	12	6	0	3	3	0	5	1	3	0	0	3	0	0
412125	Ramilândia/PR	8	0	3	2	2	0	0	1	0	0	0	0	0	0
412130	Rancho Alegre/PR	11	4	4	3	3	0	0	1	4	0	0	0	0	0
412140	Realeza/PR	30	0	10	13	2	1	3	1	0	0	0	0	0	0
431545	Relvado/RS	3	0	2	0	0	0	0	1	0	0	0	0	0	0
412160	Renascença/PR	6	0	3	0	3	0	0	0	0	0	0	0	0	0
412175	Reserva do Iguaçu/PR	12		3	3	3	2	0	1						
412180	Ribeirão Claro/PR	40	0	9	14	2	14	0	1	0	0	0	0	0	0
412200	Rio Azul/PR	13	4	3	2	1	0	7	0	2	0	0	1	0	1
421440	Rio das Antas/SC	8	3	0	4	3	0	0	1	3	0	0	0	0	0
421470	Rio dos Cedros/SC	11	0	4	2	4	0	0	1	0	0	0	0	0	0
421480	Rio do Sul/SC	27	74	0	15	11	0	0	1	36	0	0	29	0	9
421490	Rio Fortuna/SC	0	5	0	0	0	0	0	0	5	0	0	0	0	0
431560	Rio Grande/RS	8	239	0	2	0	4	0	2	73	112	20	3	15	16
421500	Rio Negrinho/SC	0	45	0	0	0	0	0	0	15	8	11	8	2	1
412230	Rio Negro/PR	5	23	0	0	0	0	4	1	7	5	7	0	1	3
431570	Rio Pardo/RS	39	0	13	11	6	0	6	3	0	0	0	0	0	0
431575	Riozinho/RS	6	7	0	2	3	0	0	1	5	0	0	2	0	0
421507	Riqueza/SC	6	6	0	2	1	0	1	2	4	0	0	2	0	0
421510	Rodeio/SC	9	0							0	0	0	0	0	0
431590	Rodeio Bonito/RS	6		0	2	2	0	2	0						
412240	Rolândia/PR	9	48	5	4	0	0	0	0	19	18	0	4	5	2
431600	Rolante/RS	19	14	0	2	2	14	0	1	14	0	0	0	0	0
421520	Romelândia/SC	8	12	0	3	2	0	3	0	3	0	0	9	0	0

TABELA Ge04 - INFORMAÇÕES SOBRE TRABALHADORES REMUNERADOS, SEGUNDO A NATUREZA DO AGENTE-EXECUTOR

ANO DE
REFERÊNCIA
2011

Município		Quantidade de trabalhadores remunerados alocados no manejo de resíduos sólidos, segundo a natureza do agente executor													
		Total		Público						Privado					
		Público	Privado	Coleta	Varrição	Capina	Unidades	Outros	Geren.	Coleta	Varrição	Capina	Unidades	Outros	Geren.
		Empregado	Empregado	Empregado	Empregado	Empregado	Empregado	Empregado	Empregado	Empregado	Empregado	Empregado	Empregado	Empregado	Empregado
Código	Nome/UF	Tb013	Tb014	Tb001	Tb003	Tb005	Tb007	Tb009	Tb011	Tb002	Tb004	Tb006	Tb008	Tb010	Tb012
REGIÃO SUL															
431620	Rondinha/RS	7	9	1	5	1	0	0	0	9	0	0	0	0	0
412260	Rondon/PR	26	0	6	4	5	1	8	2	0	0	0	0	0	0
431630	Roque Gonzales/RS	6	4	0	3	3	0	0	0	4	0	0	0	0	0
431640	Rosário do Sul/RS	18	28	0	8	7	1	0	2	10	4	11	2	0	1
412270	Sabáudia/PR	8	0	4	2	1	1	0	0	0	0	0	0	0	0
431643	Saldanha Marinho/RS	4	19	0	2	2	0	0	0	4	0	0	5	5	5
412280	Salgado Filho/PR	8	4	0	2	2	0	3	1	4	0	0	0	0	0
431645	Salto do Jacuí/RS	1	25	0	0	0	0	0	1	5	10	10	0	0	0
412300	Salto do Lontra/PR	19	5	4	4	2	0	7	2	5	0	0	0	0	0
421540	Salto Veloso/SC	8	0	1	4	2	0	0	1	0	0	0	0	0	0
431647	Salvador das Missões/RS	5	5	2	1	1	0	0	1	5	0	0	0	0	0
431650	Salvador do Sul/RS	5	7	0	0	4	0	0	1	3	1	2	0	1	0
431660	Sananduva/RS	41	5	6	4	3	0	26	2	0	0	2	0	3	0
421545	Sangão/SC	20	6	3	8	8	0	0	1	0	0	0	5	0	1
431670	Santa Bárbara do Sul/RS	0	21	0	0	0	0	0	0	10	10	0	0	0	1
412330	Santa Cruz de Monte Castelo/PR	20	0	4	4	4	1	7	0	0	0	0	0	0	0
431680	Santa Cruz do Sul/RS	2	41							12	15	12	0	0	2
412340	Santa Fé/PR	15	12	4	6	0	2	1	2	6	1	2	0	2	1
412350	Santa Helena/PR	11	29	2	4	2	1	0	2	12	6	9	1	0	1
412370	Santa Isabel do Ivaí/PR	13	0	6	1	4	1	0	1	0	0	0	0	0	0
431690	Santa Maria/RS	0	195	0	0	0	0	0	0	120	0	40	35	0	0
431695	Santa Maria do Herval/RS	4	4	0	2	2	0	0	0	4	0	0	0	0	0
412390	Santa Mariana/PR	35	0	10	16	5	0	0	4	0	0	0	0	0	0
412395	Santa Mônica/PR	10	0							0	0	0	0	0	0
431700	Santana da Boa Vista/RS	7	3	0	3	3	0	0	1	3	0	0	0	0	0
412400	Santana do Itararé/PR	20	0	4	5	3	2	4	2	0	0	0	0	0	0
431710	Santana do Livramento/RS	33	33	0	10	6	3	6	8	26	0	0	6	0	1
431720	Santa Rosa/RS	3	172	3	0	0	0	0	0	32	35	40	50	10	5
421565	Santa Rosa do Sul/SC	11	0	3	6	2	0	0	0	0	0	0	0	0	0
412402	Santa Tereza do Oeste/PR	13	0	5	2	1	1	2	2	0	0	0	0	0	0
412405	Santa Terezinha de Itaipu/PR	25	27	9	12	0	0	0	4	3	4	15	1	4	0
431740	Santiago/RS	27	35	1	10	8	2	5	1	10	0	0	25	0	0
431750	Santo Ângelo/RS	0	63	0	0	0	0	0	0	30	25	0	0	0	8

TABELA Ge04 - INFORMAÇÕES SOBRE TRABALHADORES REMUNERADOS, SEGUNDO A NATUREZA DO AGENTE-EXECUTOR

ANO DE
REFERÊNCIA
2011

Município		Quantidade de trabalhadores remunerados alocados no manejo de resíduos sólidos, segundo a natureza do agente executor													
		Total		Público						Privado					
		Público	Privado	Coleta	Varrição	Capina	Unidades	Outros	Geren.	Coleta	Varrição	Capina	Unidades	Outros	Geren.
		Empregado	Empregado	Empregado	Empregado	Empregado	Empregado	Empregado	Empregado	Empregado	Empregado	Empregado	Empregado	Empregado	Empregado
Código	Nome/UF	Tb013	Tb014	Tb001	Tb003	Tb005	Tb007	Tb009	Tb011	Tb002	Tb004	Tb006	Tb008	Tb010	Tb012
REGIÃO SUL															
431760	Santo Antônio da Patrulha/RS	1	34												
431770	Santo Antônio das Missões/RS	6	0	0	3	2	0	0	1	0	0	0	0	0	0
431755	Santo Antônio do Palma/RS	2	1	1	1	0	0	0	0	1	0	0	0	0	0
412430	Santo Antônio do Paraíso/PR	10	0	4	4	2	0	0	0	0	0	0	0	0	0
431775	Santo Antônio do Planalto/RS	6	2	3	2	0	0	0	1	0	0	0	2	0	0
412440	Santo Antônio do Sudoeste/PR	18	11	4	6	6	0	0	2	5	5	0	0	0	1
412450	Santo Inácio/PR	17	0	4	0	12	0	0	1	0	0	0	0	0	0
421575	São Bernardino/SC	1	3	0	1	0	0	0	0	3	0	0	0	0	0
421590	São Bonifácio/SC	7	0	2	1	1	3	0	0	0	0	0	0	0	0
431800	São Borja/RS	2	54	0	0	0	0	0	2	24	25	0	3	0	2
421600	São Carlos/SC	7	14	6	0	0	0	0	1	3	5	5	0	0	1
421605	São Cristovão do Sul/SC	7	4	0	1	6	0	0	0	4	0	0	0	0	0
421610	São Domingos/SC	5	5	0	2	3	0	0	0	5	0	0	0	0	0
431805	São Domingos do Sul/RS	4	4	0	2	2	0	0	0	4	0	0	0	0	0
431810	São Francisco de Assis/RS	14	0	7	3	2	1	0	1	0	0	0	0	0	0
431820	São Francisco de Paula/RS	20	17	0	8	10	0	0	2	16	0	0	0	0	1
431830	São Gabriel/RS	61	102	0	30	30	0	0	1	23	22	22	8	27	0
431840	São Jerônimo/RS	21	8	7	6	3	0	4	1	8	0	0	0	0	0
412480	São João/PR	9	13	0	5	3	0	0	1	5	0	0	8	0	0
421630	São João Batista/SC	49	0	10	37	1	0	0	1	0	0	0	0	0	0
431843	São João do Polêsine/RS	5	12	1	1	1	1	0	1	10	0	0	0	0	2
412510	São João do Triunfo/PR	9	0	3	3	2	0	0	1	0	0	0	0	0	0
421650	São Joaquim/SC	9	7	0	2	6	0	0	1	5	0	0	0	2	0
431844	São Jorge/RS	7	0	3	4	0	0	0	0	0	0	0	0	0	0
412520	São Jorge D Oeste/PR	16	0	6	4	6	0	0	0	0	0	0	0	0	0
412530	São Jorge do Ivaí/PR	13	0	5	6	1	0	0	1	0	0	0	0	0	0
412535	São Jorge do Patrocínio/PR	22	0	6	6	4	2	0	4	0	0	0	0	0	0
431845	São José das Missões/RS	7	0	1	2	2	0	0	2	0	0	0	0	0	0
412545	São José das Palmeiras/PR	10	0	3	2	5	0	0	0	0	0	0	0	0	0
421670	São José do Cedro/SC	0	1	0	0	0	0	0	0	0	0	0	0	0	1
431848	São José do Hortêncio/RS	5	11	0	2	2	0	0	1	3	0	0	4	1	3
431849	São José do Inhacorá/RS	8	0	3	2	1	1	1	0	0	0	0	0	0	0
431850	São José do Norte/RS	0	26	0	0	0	0	0	0	8	8	4	0	4	2

TABELA Ge04 - INFORMAÇÕES SOBRE TRABALHADORES REMUNERADOS, SEGUNDO A NATUREZA DO AGENTE-EXECUTOR

ANO DE
REFERÊNCIA
2011

Município		Quantidade de trabalhadores remunerados alocados no manejo de resíduos sólidos, segundo a natureza do agente executor													
		Total		Público						Privado					
		Público	Privado	Coleta	Varrição	Capina	Unidades	Outros	Geren.	Coleta	Varrição	Capina	Unidades	Outros	Geren.
		Empregado	Empregado	Empregado	Empregado	Empregado	Empregado	Empregado	Empregado	Empregado	Empregado	Empregado	Empregado	Empregado	Empregado
Código	Nome/UF	Tb013	Tb014	Tb001	Tb003	Tb005	Tb007	Tb009	Tb011	Tb002	Tb004	Tb006	Tb008	Tb010	Tb012
REGIÃO SUL															
431862	São José dos Ausentes/RS	10	1												
412550	São José dos Pinhais/PR	7	489	0	0	0	0	0	7	141	54	179	9	87	19
431861	São José do Sul/RS	2	3	0	1	1	0	0	0	3	0	0	0	0	0
431870	São Leopoldo/RS	50	177	1	1	19	9	7	13	58	30	50	12	12	15
421700	São Ludgero/SC	8	14	0	4	2	0	1	1	2	0	0	3	8	1
431890	São Luiz Gonzaga/RS	43	8	0	18	23	0	0	2	8	0	0	0	0	0
412555	São Manoel do Paraná/PR	19		6	5	2	2	3	1						
412560	São Mateus do Sul/PR	16	94	0	5	3	0	0	8	16	40	38	0	0	0
421720	São Miguel do Oeste/SC	0	28	0	0	0	0	0	0	16	4	4	2	0	2
431920	São Nicolau/RS	0	4	0	0	0	0	0	0	4	0	0	0	0	0
431930	São Paulo das Missões/RS	0	4	0	0	0	0	0	0	3	0	0	0	0	1
412580	São Pedro do Ivaí/PR	30	0	6	12	6	2	2	2	0	0	0	0	0	0
412600	São Sebastião da Amoreira/PR	0	45	0	0	0	0	0	0	10	12	15	6	0	2
431950	São Sebastião do Cai/RS	7	13	0	0	6	0	0	1	8	5	0	0	0	0
431970	São Valentim/RS	0	3	0	0	0	0	0	0	3	0	0	0	0	0
431971	São Valentim do Sul/RS	6	2	0	0	2	1	2	1	2	0	0	0	0	0
431973	São Valério do Sul/RS	6	0	3	2	1	0	0	0	0	0	0	0	0	0
431975	São Vendelino/RS	4	6	0	2	2	0	0	0	6	0	0	0	0	0
431980	São Vicente do Sul/RS	10	0	3	3	2	0	1	1	0	0	0	0	0	0
431990	Sapiranga/RS	0	50	0	0	0	0	0	0	0	0	0	50	0	0
412620	Sapopema/PR	5	8	0	3	2	0	0	0	5	0	2	0	0	1
432000	Sapucaia do Sul/RS	18	54	8	0	4	4	0	2	12	34	8	0	0	0
432010	Sarandi/RS	28	8	0	10	8	0	6	4	8	0	0	0	0	0
412627	Saudade do Iguaçu/PR		14												
421730	Saudades/SC	4	16	0	4	0	0	0	0	11	0	0	5	0	0
421740	Schroeder/SC	0	45	0	0	0	0	0	0	6	2	2	31	0	4
421750	Seara/SC	13	22	0	6	6	0	0	1	6	0	0	2	10	4
432020	Seberí/RS	6	68	0	3	0	2	0	1	3	0	0	65	0	0
432023	Sede Nova/RS	3	0	3	0	0	0	0	0	0	0	0	0	0	0
432026	Segredo/RS	7	0	4	2	1	0	0	0	0	0	0	0	0	0
432035	Sentinela do Sul/RS	5	10	0	0	0	0	4	1	3	3	3	0	0	1
432040	Serafina Corrêa/RS	7	14	0	0	2	0	3	2	4	4	2	4	0	0
432045	Sério/RS	3	3	0	2	1	0	0	0	3	0	0	0	0	0

TABELA Ge04 - INFORMAÇÕES SOBRE TRABALHADORES REMUNERADOS, SEGUNDO A NATUREZA DO AGENTE-EXECUTOR

ANO DE
REFERÊNCIA
2011

Município		Quantidade de trabalhadores remunerados alocados no manejo de resíduos sólidos, segundo a natureza do agente executor													
		Total		Público						Privado					
		Público	Privado	Coleta	Varrição	Capina	Unidades	Outros	Geren.	Coleta	Varrição	Capina	Unidades	Outros	Geren.
		Empregado	Empregado	Empregado	Empregado	Empregado	Empregado	Empregado	Empregado	Empregado	Empregado	Empregado	Empregado	Empregado	Empregado
Código	Nome/UF	Tb013	Tb014	Tb001	Tb003	Tb005	Tb007	Tb009	Tb011	Tb002	Tb004	Tb006	Tb008	Tb010	Tb012
REGIÃO SUL															
421755	Serra Alta/SC	3	3	0	1	1	0	0	1	3	0	0	0	0	0
412635	Serranópolis do Iguaçu/PR	5	0	3	2	0	0	0	0	0	0	0	0	0	0
412650	Sertãozinho/PR	30	0	6	9	3	3	2	7	0	0	0	0	0	0
432055	Sertão Santana/RS	4	3	0	1	1	0	1	1	3	0	0	0	0	0
432057	Sete de Setembro/RS	7	0	2	2	2	0	0	1	0	0	0	0	0	0
432060	Severiano de Almeida/RS	11	1	6	2	2	0	0	1	1	0	0	0	0	0
432065	Silveira Martins/RS	0	3	0	0	0	0	0	0	3	0	0	0	0	0
432067	Sinimbu/RS	7	7	0	3	3	0	0	1	3	0	0	3	0	1
412660	Siqueira Campos/PR	8	24	0	5	3	0	0	0	15	0	0	6	0	3
432070	Sobradinho/RS	0	15	0	0	0	0	0	0	3	4	2	0	5	1
432080	Soledade/RS	27	42	2	10	10	0	3	2	11	15	7	8	0	1
432085	Tabaí/RS	1	15	0	0	1	0	0	0	3	0	0	10	0	2
421780	Taió/SC	3	4	0	2	1	0	0	0	4	0	0	0	0	0
412667	Tamarana/PR	16	0	6	6	3	0	0	1	0	0	0	0	0	0
421790	Tangará/SC	13	3	0	8	5	0	0	0	3	0	0	0	0	0
432090	Tapejara/RS	0	84	0	0	0	0	0	0	15	20	0	45	0	4
432132	Taquaraçu do Sul/RS	6	5	0	4	1	0	0	1	4	0	0	0	0	1
432135	Tavares/RS	4	3	0	2	2	0	0	0	3	0	0	0	0	0
412700	Teixeira Soares/PR	13	2	3	2	6	0	0	2	2	0	0	0	0	0
432140	Tenente Portela/RS	16	69	3	9	4	0	0	0	4	0	0	65	0	0
412720	Terra Boa/PR	21		6	4	6	0	5	0						
432143	Terra de Areia/RS	0	9	0	0	0	0	0	0	3	0	0	6	0	0
412730	Terra Rica/PR	17		10	5	1	0	0	1				0		
432145	Teutônia/RS	11	18	0	5	5	0	0	1	6	0	0	12	0	0
412750	Tibagi/PR	9	88	4	0	2	0	0	3	11	33	12	31	0	1
421800	Tijucas/SC	11	8	0	5	5	0	0	1	8	0	0	0	0	0
421810	Timbé do Sul/SC	13	1	4	5	3	0	0	1	1	0	0	0	0	0
421820	Timbó/SC	62	0	9	10	10	29	0	4	0	0	0	0	0	0
432146	Tio Hugo/RS	0	12	0	0	0	0	0	0	4	3	5	0	0	0
412770	Toledo/PR	2	139	0	0	0	0	0	2	35	48	52	1	0	3
432149	Toropi/RS	2	0	0	2	0	0	0	0	0	0	0	0	0	0
432150	Torres/RS	60	16	0	20	30	2	0	8	16	0	0	0	0	0
432163	Três Arroios/RS	4	2	1	1	1	0	0	1	1	0	0	1	0	0

TABELA Ge04 - INFORMAÇÕES SOBRE TRABALHADORES REMUNERADOS, SEGUNDO A NATUREZA DO AGENTE-EXECUTOR

ANO DE
REFERÊNCIA
2011

Município		Quantidade de trabalhadores remunerados alocados no manejo de resíduos sólidos, segundo a natureza do agente executor													
		Total		Público						Privado					
		Público	Privado	Coleta	Varrição	Capina	Unidades	Outros	Geren.	Coleta	Varrição	Capina	Unidades	Outros	Geren.
		Empregado	Empregado	Empregado	Empregado	Empregado	Empregado	Empregado	Empregado	Empregado	Empregado	Empregado	Empregado	Empregado	Empregado
Código	Nome/UF	Tb013	Tb014	Tb001	Tb003	Tb005	Tb007	Tb009	Tb011	Tb002	Tb004	Tb006	Tb008	Tb010	Tb012
REGIÃO SUL															
421830	Três Barras/SC	4	9	0	0	4	0	0	0	5	4	0	0	0	0
412785	Três Barras do Paraná/PR	20	0	3	10	6	0	0	1	0	0	0	0	0	0
432166	Três Cachoeiras/RS	2	7	2	0	0	0	0	0	1	2	2	2	0	0
432170	Três Coroas/RS	6	70	2	1	2	0	0	1	16	22	16	6	8	2
432183	Três Forquilhas/RS	1	2	1	0	0	0	0	0	0	0	0	2	0	0
432185	Três Palmeiras/RS	4	3	0	4	0	0	0	0	3	0	0	0	0	0
432190	Três Passos/RS	14	44	0	4	7	0	0	3	8	0	0	33	0	3
421835	Treviso/SC	9	0	3	2	3	0	0	1	0	0	0	0	0	0
421840	Treze de Maio/SC	3	0	3	0	0	0	0	0	0	0	0	0	0	0
421870	Tubarão/SC	0	50	0	0	0	0	0	0	27	18	5	0	0	0
432225	Tupandi/RS	1	6	0	1	0	0	0	0	3	0	0	2	0	1
432230	Tuparendi/RS	13	4	0	5	2	0	4	2	4	0	0	0	0	0
412795	Tupãssi/PR	25	0	3	1	8	0	1	12	0	0	0	0	0	0
432232	Turuçu/RS	19	0	5	4	5	2	2	1	0	0	0	0	0	0
412796	Turvo/PR	0	20	0	0	0	0	0	0	6	4	6	0	4	0
421880	Turvo/SC	33	0	3	3	6	10	10	1	0	0	0	0	0	0
412800	Ubiratã/PR	38	15	17	15	5	1	0	0	0	0	15	0	0	0
412810	Umuarama/PR	57	0	25	0	20	8	0	4	0	0	0	0	0	0
412820	União da Vitória/PR	0	42	0	0	0	0	0	0	18	13	10	1	0	0
412830	Uniflor/PR	7	0	3	3	1	0	0	0	0	0	0	0	0	0
412840	Uraí/PR	44	5	10	25	5	1	0	3	5	0	0	0	0	0
421895	Urupema/SC	6	0	3	2	1	0	0	0	0	0	0	0	0	0
432250	Vacaria/RS	13	90	10	0	0	0	0	3	15	22	21	30	0	2
432253	Vale do Sol/RS	3	0	0	3	0	0	0	0	0	0	0	0	0	0
432254	Vale Real/RS	2	3	0	1	1	0	0	0	3	0	0	0	0	0
421910	Vargeão/SC	5	5	0	2	3	0	0	0	5	0	0	0	0	0
432260	Venâncio Aires/RS	20	8	0	7	7	0	5	1	8	0	0	0	0	0
412855	Vera Cruz do Oeste/PR	10	16	3	2	3	1	0	1	0	13	3	0	0	0
432285	Vespasiano Correa/RS	1	1	1	0	0	0	0	0	1	0	0	0	0	0
432300	Viamão/RS	36	70	0	9	16	11	0	0	50	20	0	0	0	0
432310	Vicente Dutra/RS	6	0	2	1	2	0	1	0	0	0	0	0	0	0
421920	Vidal Ramos/SC	6	0	2	1	1	2	0	0	0	0	0	0	0	0
421930	Videira/SC	34	43	0	16	8	0	5	5	12	0	0	26	0	5

TABELA Ge04 - INFORMAÇÕES SOBRE TRABALHADORES REMUNERADOS, SEGUNDO A NATUREZA DO AGENTE-EXECUTOR

ANO DE
REFERÊNCIA
2011

Município		Quantidade de trabalhadores remunerados alocados no manejo de resíduos sólidos, segundo a natureza do agente executor													
		Total		Público						Privado					
Código	Nome/UF	Público	Privado	Coleta	Varrição	Capina	Unidades	Outros	Geren.	Coleta	Varrição	Capina	Unidades	Outros	Geren.
		Empregado	Empregado	Empregado	Empregado	Empregado	Empregado	Empregado	Empregado	Empregado	Empregado	Empregado	Empregado	Empregado	Empregado
REGIÃO SUL		Tb013	Tb014	Tb001	Tb003	Tb005	Tb007	Tb009	Tb011	Tb002	Tb004	Tb006	Tb008	Tb010	Tb012
412870	Vitorino/PR	0	2	0	0	0	0	0	0	2	0	0	0	0	0
412850	Wenceslau Braz/PR	30	12	9	12	6	2	0	1	10	0	0	0	0	2
432377	Westfalia/RS	1	1	1	0	0	0	0	0	1	0	0	0	0	0
412880	Xambê/PR	14	0	5	4	2	1	0	2	0	0	0	0	0	0
421960	Xavantina/SC	4	10	1	1	0	0	2	0	5	0	0	5	0	0
421985	Zortéa/SC	0	3	0	0	0	0	0	0	3	0	0	0	0	

TABELA Ge05
INFORMAÇÕES SOBRE TRABALHADORES REMUNERADOS, SEGUNDO O TIPO
DE SERVIÇO REALIZADO

TABELA Ge05 - INFORMAÇÕES SOBRE TRABALHADORES REMUNERADOS, SEGUNDO O TIPO DE SERVIÇO REALIZADO

ANO DE
REFERÊNCIA
2011

Município	Quantidade de trabalhadores remunerados alocados no manejo de resíduos sólidos, segundo o tipo de serviço realizado													
	Total		Coleta		Varrição		Capina e roçada		Unidades de processamento		Outros serviços		Gerenciais ou administrativos	
	Público	Privado	Público	Privado	Público	Privado	Público	Privado	Público	Privado	Público	Privado	Público	Privado
	Empregado	Empregado	Empregado	Empregado	Empregado	Empregado	Empregado	Empregado	Empregado	Empregado	Empregado	Empregado	Empregado	Empregado
REGIÃO SUL	Tb013	Tb014	Tb001	Tb002	Tb003	Tb004	Tb005	Tb006	Tb007	Tb008	Tb009	Tb010	Tb011	Tb012
430003 Aceguá/RS	5	5	0	3	2	0	2	0	0	1	0	0	1	1
420020 Agrolândia/SC	7	3	2	3	3	0	2	0	0	0	0	0	0	0
420040 Água Doce/SC	1	8	0	3	1	0	0	2	0	3	0	0	0	0
420060 Águas Mornas/SC	8	2	3	2	1	0	0	0	0	0	4	0	0	0
430010 Agudo/RS	13	10	0	5	5	0	5	0	0	5	3	0	0	0
430020 Ajuricaba/RS	2	10	0	5	2	0	0	0	0	5	0	0	0	0
430030 Alecrim/RS	6	6	4	0	0	4	2	1	0	1	0	0	0	0
430040 Alegrete/RS	97	0	41	0	25	0	21	0	7	0	0	0	3	0
430050 Alpestre/RS	8	6	5	0	2	0	1	0	0	6	0	0	0	0
410045 Altamira do Paraná/PR	17	0	4	0	6	0	3	0	0	0	3	0	1	0
430055 Alto Alegre/RS	9	2	3	0	3	0	3	0	0	2	0	0	0	0
410050 Altônia/PR	11	33	11	0	0	17	0	6	0	4	0	5	0	1
412862 Alto Paraíso/PR	25	0	4	0	7	0	8	0	4	0	0	0	2	0
410060 Alto Paraná/PR	20	9	4	0	4	4	5	5	0	0	7	0	0	0
430060 Alvorada/RS	3	103	0	47	1	28	0	28	0	0	2	0	0	0
410090 Amaporã/PR	17	0	5	0	5	0	5	0	0	0	0	0	2	0
430063 Amaral Ferrador/RS	2	0	1	0	0	0	1	0	0	0	0	0	0	0
430064 Ametista do Sul/RS	5	10	0	10	2	0	3	0	0	0	0	0	0	0
410100 Ampére/PR	20	1	8	0	10	0	2	0	0	1	0	0	0	0
410105 Anahy/PR	17	0	4	0	3	0	4	0	0	0	6	0	0	0
420080 Anchieta/SC	3	0	1	0	1	0	1	0	0	0	0	0	0	0
410110 Andirá/PR	30	6	12	5	5	0	5	0	2	1	4	0	2	0
430066 André da Rocha/RS	3	3	0	3	1	0	1	0	0	0	0	0	1	0
420110 Anitápolis/SC	10	0	3	0	0	0	3	0	3	0	0	0	1	0
430070 Anta Gorda/RS	8	0	3	0	2	0	2	0	0	0	0	0	1	0
410120 Antonina/PR	30	25	20	0	0	20	10	5	0	0	0	0	0	0
430080 Antônio Prado/RS	8	8	0	7	0	0	7	0	0	0	0	0	1	1
410140 Apucarana/PR	70	37	0	37	35	0	13	0	4	0	15	0	3	0
420127 Arabutã/SC	7	0	3	0	2	0	1	0	0	0	0	0	1	0
430085 Arambaré/RS	5	5	0	5	3	0	2	0	0	0	0	0	0	0
410150 Arapongas/PR	130	52	0	27	44	13	16	5	2	3	52	1	16	3
420130 Araquari/SC	6	8		8	3	0	6	0		0		0		0
430087 Araricá/RS	10	3	1	2	2	0	3	0	0	1	3	0	1	0

TABELA Ge05 - INFORMAÇÕES SOBRE TRABALHADORES REMUNERADOS, SEGUNDO O TIPO DE SERVIÇO REALIZADO

ANO DE
REFERÊNCIA
2011

Município	Quantidade de trabalhadores remunerados alocados no manejo de resíduos sólidos, segundo o tipo de serviço realizado													
	Total		Coleta		Varrição		Capina e roçada		Unidades de processamento		Outros serviços		Gerenciais ou administrativos	
	Público	Privado	Público	Privado	Público	Privado	Público	Privado	Público	Privado	Público	Privado	Público	Privado
	Empregado	Empregado	Empregado	Empregado	Empregado	Empregado	Empregado	Empregado	Empregado	Empregado	Empregado	Empregado	Empregado	Empregado
Código	Tb013	Tb014	Tb001	Tb002	Tb003	Tb004	Tb005	Tb006	Tb007	Tb008	Tb009	Tb010	Tb011	Tb012
REGIÃO SUL														
410180 Araucária/PR	9	145	0	62	0	37	0	18	0	0	0	19	9	9
420150 Armazém/SC	10	0	3	0	2	0	2	0	2	0	0	0	1	0
430107 Arroio do Padre/RS	2	0	2	0	0	0	0	0	0	0	0	0	0	0
430110 Arroio dos Ratos/RS	21	9	3	4	2	0	10	0	2	4	3	0	1	1
430140 Arvorezinha/RS	3	0		0		0		0		0		0		0
420170 Ascurra/SC	10	0	4	0	3	0	2	0	0	0	0	0	1	0
410190 Assaí/PR	14	9	0	5	5	0	4	0	0	2	3	0	2	2
410200 Assis Chateaubriand/PR	51	20												
410210 Astorga/PR	40	3	8	0	25	0	3	3	0	0	0	0	4	0
410220 Atalaia/PR	13	0	3	0	9	0	1	0	0	0	0	0	0	0
430155 Áurea/RS	7	3	0	3	3	0	3	0	0	0	0	0	1	0
420190 Aurora/SC	7	7	3	3	2	0	2	0	0	4	0	0	0	0
430160 Bagé/RS	44	33	0	33	10	0	10	0	14	0	8	0	2	0
420195 Balneário Arroio do Silva/SC	18	4	4	0	6	4	6	0	0	0	0	0	2	0
420200 Balneário Camboriú/SC	0	284	0	65	0	93	0	50	0	18	0	34	0	24
420207 Balneário Gaivota/SC	19	0	0	0	5	0	8	0	4	0	0	0	2	0
430163 Balneário Pinhal/RS	28	12	0	12	3	0	25	0	0	0	0	0	0	0
420208 Bandeirante/SC	2	3	0	3	0	0	1	0	0	0	0	0	1	0
410240 Bandeirantes/PR	44	0	24	0	13	0	5	0	0	0	0	0	2	0
430170 Barão de Cotegipe/RS	8	0	4	0	2	0	2	0	0	0	0	0	0	0
430175 Barão do Triunfo/RS	6	4		4	6	0	6	0		0		0		0
410250 Barbosa Ferraz/PR	28	3	11	0	15	1	0	1	0	0	0	0	2	1
410260 Barracão/PR	6	4	0	4	2	0	1	0	0	0	0	0	3	0
410270 Barra do Jacaré/PR	9	0	3	0	3	0	2	0	0	0	0	0	1	0
430187 Barra do Quaraí/RS	9	5	4	0	0	5	4	0	0	0	0	0	1	0
430192 Barra do Rio Azul/RS	2	3	0	3	1	0	1	0	0	0	0	0	0	0
430195 Barra Funda/RS	5	0	0	0	3	0	0	0	0	0	0	0	2	0
410280 Bela Vista do Paraíso/PR	34	0	10	0	13	0	8	0	2	0	0	0	1	0
420213 Bela Vista do Toldo/SC	2	0	2	0	0	0	0	0	0	0	0	0	0	0
420220 Benedito Novo/SC	8	0	4	0	1	0	3	0	0	0	0	0	0	0
430210 Bento Gonçalves/RS	16	133	5	52	9	25	0	48	0	0	0	0	2	8
410290 Bituruna/PR	18	0	3	0	5	0	7	0	1	0	0	0	2	0
420240 Blumenau/SC	20	250	5	105	0	0	0	70	0	26	0	39	15	10

TABELA Ge05 - INFORMAÇÕES SOBRE TRABALHADORES REMUNERADOS, SEGUNDO O TIPO DE SERVIÇO REALIZADO

ANO DE
REFERÊNCIA
2011

Município	Quantidade de trabalhadores remunerados alocados no manejo de resíduos sólidos, segundo o tipo de serviço realizado													
	Total		Coleta		Varrição		Capina e roçada		Unidades de processamento		Outros serviços		Gerenciais ou administrativos	
	Público	Privado	Público	Privado	Público	Privado	Público	Privado	Público	Privado	Público	Privado	Público	Privado
	Empregado	Empregado	Empregado	Empregado	Empregado	Empregado	Empregado	Empregado	Empregado	Empregado	Empregado	Empregado	Empregado	Empregado
Código	Tb013	Tb014	Tb001	Tb002	Tb003	Tb004	Tb005	Tb006	Tb007	Tb008	Tb009	Tb010	Tb011	Tb012
REGIÃO SUL														
410302 Boa Esperança do Iguaçu/PR	4	4	0	3	0	0	2	0	0	1	1	0	1	0
410304 Boa Ventura de São Roque/PR	5	0		0		0		0		0		0		0
410305 Boa Vista da Aparecida/PR	6	0	5	0	0	0	0	0	0	0	0	0	1	0
430222 Boa Vista do Cadeado/RS	1	3	0	3	1	0	0	0	0	0	0	0	0	0
420243 Bocaina do Sul/SC	0	5	0	5	0	0	0	0	0	0	0	0	0	0
420245 Bombinhas/SC	10	9	0	3	2	0	5	0	0	5	0	0	3	1
420257 Bom Jesus do Oeste/SC	3	6	0	3	2	0	0	0	0	3	0	0	1	0
410315 Bom Jesus do Sul/PR	4	4	2	4	1	0	1	0	0	0	0	0	0	0
430235 Bom Princípio/RS	9	1	3	0	3	0	3	0	0	1	0	0	0	0
420260 Bom Retiro/SC	4	10	3	1	1	2	0	2	0	5	0	0	0	0
430240 Bom Retiro do Sul/RS	16	3	0	0	6	0	6	0	0	3	2	0	2	0
410322 Bom Sucesso do Sul/PR	12	8	2	3	3	0	6	0	0	4	0	0	1	1
430245 Boqueirão do Leão/RS	5	4	0	2	2	0	1	0	0	2	1	0	1	0
410330 Borrazópolis/PR	32	0	11	0	10	0	2	0	2	0	4	0	3	0
430250 Bossoroca/RS	9	0	5	0	2	0	1	0	0	0	0	0	1	0
430258 Bozano/RS	0	6	0	3	0	0	0	0	0	2	0	0	0	1
410337 Brasilândia do Sul/PR	12	0	4	0	2	0	2	0	1	0	0	0	3	0
420287 Brunópolis/SC	7	0	0	3	0		6	0	0	0	0	0	1	
420290 Brusque/SC	93	180	18	80	60	0	12	0	0	85	0	5	3	10
420300 Caçador/SC	29	34	0	26	14	0	12	0	0	6	0	0	3	2
430280 Caçapava do Sul/RS	21	9	0	6	7	0	13	0	0	2	0	0	1	1
430290 Cacequi/RS	4	14	0	4	2	0	2	0	0	8	0	0	0	2
430300 Cachoeira do Sul/RS	0	49	0	24	0	14	0	7	0	0	0	2	0	2
430310 Cachoeirinha/RS	11	216	3	53	0	45	0	72	0	0	0	34	8	12
410345 Cafelândia/PR	28	20	0	3	12	10	12	5	1	0	0	0	3	2
430340 Caiçara/RS	4	3	0	3	2	0	2	0	0	0	0	0	0	0
430350 Camaquã/RS	0	45	0	16	0	10	0	10	0	5	0	0	0	4
410360 Cambará/PR	40	12	22	2	15	0	0	10	1	0	0	0	2	0
410370 Cambé/PR	186	38	67	0	37	25	45	0	5	0	24	12	8	1
410380 Cambira/PR	21	0	3	0	15	0	3	0	0	0	0	0	0	0
410390 Campina da Lagoa/PR	46	1	9	0	15	0	10	0	1	0	10	0	1	1
430370 Campina das Missões/RS	4	4												
410400 Campina Grande do Sul/PR	20	18	19	0	0	3	0	15	0	0	0	0	1	0

TABELA Ge05 - INFORMAÇÕES SOBRE TRABALHADORES REMUNERADOS, SEGUNDO O TIPO DE SERVIÇO REALIZADO

ANO DE
REFERÊNCIA
2011

Município		Quantidade de trabalhadores remunerados alocados no manejo de resíduos sólidos, segundo o tipo de serviço realizado													
		Total		Coleta		Variação		Capina e roçada		Unidades de processamento		Outros serviços		Gerenciais ou administrativos	
Código	Nome/UF	Público	Privado	Público	Privado	Público	Privado	Público	Privado	Público	Privado	Público	Privado	Público	Privado
		Empregado	Empregado	Empregado	Empregado	Empregado	Empregado	Empregado	Empregado	Empregado	Empregado	Empregado	Empregado	Empregado	Empregado
REGIÃO SUL		Tb013	Tb014	Tb001	Tb002	Tb003	Tb004	Tb005	Tb006	Tb007	Tb008	Tb009	Tb010	Tb011	Tb012
430380	Campinas do Sul/RS	11	0	6	0	3	0	1	0	0	0	0	0	1	0
420330	Campo Alegre/SC	7	6	0	3	5	0	2	0	0	3	0	0	0	0
430390	Campo Bom/RS	80	40	0	20	20	0	0	20	50	0	0	0	10	0
410410	Campo do Tenente/PR	0	10	0	3	0	3	0	4	0	0	0	0	0	0
420350	Campo Erê/SC	20	16	0	4	10	0	10	0	0	12	0	0	0	0
410420	Campo Largo/PR	0	125	0	40	0	16	0	65	0	0	0	0	0	4
410425	Campo Magro/PR	9	16	3	8	0	0	3	8	0	0	0	0	3	0
410430	Campo Mourão/PR	0	134	0	31	0	72	0	20	0	6	0	0	0	5
430410	Campos Borges/RS	5	6	0	6	5	0	0	0	0	0	0	0	0	0
420360	Campos Novos/SC	26	35	0	9	12	0	14	0	0	25	0	0	0	1
430420	Candelária/RS	0	13	0	5	0	4	0	0	0	0	0	4	0	0
430430	Cândido Godói/RS	6	4	0	4	4	0	1	0	0	0	0	0	1	0
410442	Candói/PR	6	17	4	6	0	10	0	0	0	0	0	0	2	1
420370	Canelinha/SC	18	11	0	5	6	0	10	0	0	5	0	0	2	1
430450	Canguçu/RS	29	0	10	0	6	0	11	0	2	0	0	0	0	0
430460	Canoas/RS	39	304	0	84	7	64	0	100	0	5	2	36	30	15
420380	Canoinhas/SC	0	42	0	12	0	15	0	3	0	10	0	0	0	2
410450	Capanema/PR	11	5	10	5	0	0	0	0	0	0	0	0	1	0
430463	Capão da Canoa/RS	9	83	0	25	0	0	0	0	5	54	0	4	4	0
430466	Capão do Leão/RS	26	16	11	1	0	0	12	15	0	0	0	0	3	0
430468	Capela de Santana/RS	8	5	0	5	2	0	3	0	0	0	0	0	3	0
430469	Capitão/RS	2	1	1	1	0	0	1	0	0	0	0	0	0	0
410460	Capitão Leônidas Marques/PR	25	0	9	0	5	0	2	0	1	0	7	0	1	0
420395	Capivari de Baixo/SC	16	4	0	4	6	0	5	0	0	0	5	0	0	0
410465	Carambei/PR	12	17	0	7	3	0	2	0	0	10	4	0	3	0
430470	Carazinho/RS	15	54	0	21	5	10	3	5	0	6	5	5	2	7
430480	Carlos Barbosa/RS	0	39	0	15	0	4	0	10	0	9	0	1	0	0
410480	Cascavel/PR	0	376	0	141	0	113	0	0	0	7	0	100	0	15
430495	Caseiros/RS	4	5	0	3	0	2	3	0	0	0	0	0	1	0
410500	Catanduvas/PR	0	16	0	4	0	3	0	3	0	6	0	0	0	0
420400	Catanduvas/SC	17	0	2	0	6	0	8	0	0	0	0	0	1	0
420410	Caxambu do Sul/SC	5	3	0	3	2	0	2	0	0	0	0	0	1	0
430510	Caxias do Sul/RS	0	708	0	340	0	160	0	140	0	60	0	0	0	8

TABELA Ge05 - INFORMAÇÕES SOBRE TRABALHADORES REMUNERADOS, SEGUNDO O TIPO DE SERVIÇO REALIZADO

ANO DE
REFERÊNCIA
2011

Município		Quantidade de trabalhadores remunerados alocados no manejo de resíduos sólidos, segundo o tipo de serviço realizado													
		Total		Coleta		Varrição		Capina e roçada		Unidades de processamento		Outros serviços		Gerenciais ou administrativos	
		Público	Privado	Público	Privado	Público	Privado	Público	Privado	Público	Privado	Público	Privado	Público	Privado
		Empregado	Empregado	Empregado	Empregado	Empregado	Empregado	Empregado	Empregado	Empregado	Empregado	Empregado	Empregado	Empregado	Empregado
Código	Nome/UF	Tb013	Tb014	Tb001	Tb002	Tb003	Tb004	Tb005	Tb006	Tb007	Tb008	Tb009	Tb010	Tb011	Tb012
REGIÃO SUL															
420415	Celso Ramos/SC	3	10	0	4	1	0	2	0	0	5	0	0	0	1
430511	Centenário/RS	5	0	1	0	2	0	2	0	0	0	0	0	0	0
430513	Cerro Branco/RS	16	1	5	0	5	0	5	0	0	0	0	0	1	0
430517	Cerro Grande do Sul/RS	3	3												
410530	Céu Azul/PR	11	23	1	5	3	10	2	6	2	0	2	2	1	0
420420	Chapecó/SC	15	110	0	25	0	40	10	30	0	10	0	0	5	5
430535	Charqueadas/RS	2	44	0	8	0	8	0	8	0	0	0	20	2	0
430537	Charrua/RS	3	5	0	3	2	0	1	0	0	2	0	0	0	0
410540	Chopininho/PR	8	5	8	0	0	5	0	0	0	0	0	0	0	0
430543	Chuí/RS	25	0	6	0	4	0	6	0	3	0	4	0	2	0
430544	Chuvisca/RS	2	0	2	0	0	0	0	0	0	0	0	0	0	0
410550	Cianorte/PR	21	131	3	30	0	44	6	41	0	12	0	0	12	4
430550	Ciriaco/RS	7	0	3	0	3	0	0	0	0	0	0	0	1	0
420425	Cocal do Sul/SC	25	0	18	0	4	0	3	0	0	0	0	0	0	0
430560	Colorado/RS	17	0	4	0	2	0	3	0	2	0	4	0	2	0
420430	Concórdia/SC	19	50	0	24	0	11	10	0	1	5	5	3	3	7
430570	Condor/RS	3	6	0	0	3	0	0	6	0	0	0	0	0	0
410610	Conselheiro Mairinck/PR	15	0	3	0	5	0	0	0	0	0	7	0	0	0
430580	Constantina/RS	0	6	0	6	0	0	0	0	0	0	0	0	0	0
410620	Contenda/PR	10	0	5	0	2	0	3	0	0	0	0	0	0	0
430583	Coqueiro Baixo/RS	2	1	1	1	0	0	1	0	0	0	0	0	0	0
420440	Coronel Freitas/SC	0	9	0	3	0	0	0	0	0	5	0	0	0	1
420445	Coronel Martins/SC	3	4	0	3	1	0	1	0	0	0	0	0	1	1
410650	Coronel Vivida/PR	7	43	5	11	0	13	0	5	0	12	0	0	2	2
410655	Corumbataí do Sul/PR	10	0	5	0	5	0	0	0	0	0	0	0	0	0
420450	Corupá/SC	11	0	0	0	10	0	0	0	0	0	0	0	1	0
430595	Cotiporã/RS	0	7	0	3	0	2	0	2	0	0	0	0	0	0
420460	Criciúma/SC	0	94	0	44	0	23	0	27	0	0	0	0	0	0
430605	Cristal/RS	8	4	5	4	1	0	2	0	0	0	0	0	0	0
430610	Cruz Alta/RS	1	119	0	15	0	19	0	15	0	62	0	0	1	8
430613	Cruzaltense/RS	7	0	3	0	2	0	1	0	0	0	0	0	1	0
410660	Cruzeiro do Oeste/PR	26	0	8	0	8	0	6	0	1	0	0	0	3	0
430620	Cruzeiro do Sul/RS	3	3	0	3	2	0	1	0	0	0	0	0	0	0

TABELA Ge05 - INFORMAÇÕES SOBRE TRABALHADORES REMUNERADOS, SEGUNDO O TIPO DE SERVIÇO REALIZADO

ANO DE
REFERÊNCIA
2011

Município	Quantidade de trabalhadores remunerados alocados no manejo de resíduos sólidos, segundo o tipo de serviço realizado													
	Total		Coleta		Varrição		Capina e roçada		Unidades de processamento		Outros serviços		Gerenciais ou administrativos	
	Público	Privado	Público	Privado	Público	Privado	Público	Privado	Público	Privado	Público	Privado	Público	Privado
	Empregado	Empregado	Empregado	Empregado	Empregado	Empregado	Empregado	Empregado	Empregado	Empregado	Empregado	Empregado	Empregado	Empregado
Código	Tb013	Tb014	Tb001	Tb002	Tb003	Tb004	Tb005	Tb006	Tb007	Tb008	Tb009	Tb010	Tb011	Tb012
REGIÃO SUL														
410690 Curitiba/PR	102	2.758	0	1.000	0	660	0	288	0	258	4	487	98	65
420480 Curitiba/SC	68	9	0	9	23	0	28	0	0	0	17	0	0	0
430630 David Canabarro/RS	4	3	0	0	0	0	4	3	0	0	0	0	0	0
430635 Dezesseis de Novembro/RS	2	0	2	0	0	0	0	0	0	0	0	0	0	0
420500 Dionísio Cerqueira/SC	0	37	0	5	0	3	0	3	0	25	0	0	0	1
430640 Dois Irmãos/RS	10	14	10	2	0	4	0	4	0	0	0	4	0	0
430645 Dois Lajeados/RS	8	0	3	0	2	0	1	0	1	0	0	0	1	0
410720 Dois Vizinhos/PR	0	80	0	10	0	9	0	7	0	51	0	0	0	3
430660 Dom Pedrito/RS	0	44	0	10	0	6	0	21	0	2	0	2	0	3
420510 Dona Emma/SC	11	9	0	7	2	0	5	0	1	1	0	0	3	1
430670 Dona Francisca/RS	5	0	5	0	0	0	0	0	0	0	0	0	0	0
410725 Douradina/PR	17	0	6	0	11	0	0	0	0	0	0	0	0	0
430673 Doutor Maurício Cardoso/RS	12	3	0	3	3	0	4	0	0	0	4	0	1	0
420515 Doutor Pedrinho/SC	8	0	2	0	1	0	2	0	2	0	0	0	1	0
430675 Doutor Ricardo/RS	0	3	0	3	0	0	0	0	0	0	0	0	0	0
430690 Encruzilhada do Sul/RS	30		8		4		6		2		8		2	
410740 Enéas Marques/PR	0	6	0	3	0	0	0	0	0	3	0	0	0	0
410750 Engenheiro Beltrão/PR	14	0	3	0	3	0	2	0	2	0	2	0	2	0
430693 Entre-Ijuís/RS	10	14	3	3	3	0	3	0	0	10	0	0	1	1
410753 Entre Rios do Oeste/PR	15	10	0	4	10	0	0	2	0	4	5	0	0	0
430700 Erechim/RS	21	86	2	37	0	24	15	20	1	3	0	0	3	2
420519 Ermo/SC	4	0	1	0	3	0	0	0	0	0	0	0	0	0
430720 Erval Grande/RS	3	10	1	4	1	0	1	0	0	4	0	0	0	2
430730 Erval Seco/RS	7	4	0	4	3	0	4	0	0	0	0	0	0	0
420520 Erval Velho/SC	7	3	3	3	0	0	2	0	0	0	0	0	2	0
430745 Esperança do Sul/RS	6	0	3	0	1	0	1	0	0	0	0	0	1	0
410754 Espigão Alto do Iguaçu/PR	17	0	3	0	0	0	12	0	1	0	0	0	1	0
430755 Estação/RS	21		3		2		2		3		8		3	
430760 Estância Velha/RS	0	42	0	16	0	12	0	13	0	0	0	0	0	1
430780 Estrela/RS	43	15	0	15	10	0	8	0	10	0	10	0	5	0
430781 Estrela Velha/RS	2	6	0	4	1	0	1	0	0	2	0	0	0	0
430783 Eugênio de Castro/RS		5					0		0		0			
430786 Fagundes Varela/RS	4	4	0	4	1	0	2	0	0	0	0	0	1	0

TABELA Ge05 - INFORMAÇÕES SOBRE TRABALHADORES REMUNERADOS, SEGUNDO O TIPO DE SERVIÇO REALIZADO

ANO DE
REFERÊNCIA
2011

Município		Quantidade de trabalhadores remunerados alocados no manejo de resíduos sólidos, segundo o tipo de serviço realizado													
		Total		Coleta		Variação		Capina e roçada		Unidades de processamento		Outros serviços		Gerenciais ou administrativos	
		Público	Privado	Público	Privado	Público	Privado	Público	Privado	Público	Privado	Público	Privado	Público	Privado
		Empregado	Empregado	Empregado	Empregado	Empregado	Empregado	Empregado	Empregado	Empregado	Empregado	Empregado	Empregado	Empregado	Empregado
Código	Nome/UF	Tb013	Tb014	Tb001	Tb002	Tb003	Tb004	Tb005	Tb006	Tb007	Tb008	Tb009	Tb010	Tb011	Tb012
REGIÃO SUL															
430800	Faxinal do Soturno/RS	5	7	0	7	5	0	0	0	0	0	0	0	0	0
430805	Faxinalzinho/RS	2	4	0	2	1	0	1	0	0	2	0	0	0	0
410765	Fazenda Rio Grande/PR	0	40	0	30	0	2	0	8	0	0	0	0	0	0
430810	Feliz/RS	9	9	0	6	5	0	2	0	0	1	1	0	1	2
410770	Fênix/PR	14	0	3	0	8	0	3	0	0	0	0	0	0	0
410773	Fernandes Pinheiro/PR	10	0	4	0	0	0	2	0	0	0	2	0	2	0
410785	Flor da Serra do Sul/PR	2	5	0	5	1	0	1	0	0	0	0	0	0	0
420535	Flor do Sertão/SC		25		4		4		0		17		0		0
430820	Flores da Cunha/RS	9	23	0	20	5	0	4	0	0	1	0	0	0	2
410790	Floresta/PR	14	0	3	0	4	0	2	0	4	0	0	0	1	0
420540	Florianópolis/SC	1.442	14	448	0	321	0	283	2	48	12	194	0	148	0
430840	Formigueiro/RS	8	3	0	3	4	0	3	0	0	0	0	0	1	0
410820	Formosa do Oeste/PR	13	10												
420543	Formosa do Sul/SC	0	5	0	3	0	0	0	0	0	0	0	2	0	0
430845	Fortaleza dos Valos/RS	0	4	0	3	0	0	0	0	0	0	0	0	0	1
410830	Foz do Iguaçu/PR	12	272	0	102	0	57	0	31	4	14	4	67	4	1
410845	Foz do Jordão/PR	5	8	2	2	0	0	3	0	0	5	0	0	0	1
420550	Fraiburgo/SC	5	14	0	6	2	8	0	0	1	0	0	0	2	0
410840	Francisco Beltrão/PR	63	0	46	0	8	0	0	0	3	0	0	0	6	0
430860	Garibaldi/RS	8	48	0	10	2	12	1	3	0	23	0	0	5	0
420570	Garopaba/SC	27	14	0	14	4	0	16	0	0	0	4	0	3	0
420580	Garuva/SC	14	0	8	0	5	0	5	0		0		0	1	0
420590	Gaspar/SC	3	62	0	28	0	16	0	9	0	9	0	0	3	0
430880	General Câmara/RS	12	0	4	0	6	0	0	0	0	0	0	0	2	0
430890	Getúlio Vargas/RS	0	12	0	6	0	5	0	0	0	1	0	0	0	0
430910	Gramado/RS	82	61	46	0	28	0	0	18	4	42	0	0	4	1
430912	Gramado dos Loureiros/RS	5	0	3	0	0	0	2	0	0	0	0	0	0	0
410870	Grandes Rios/PR	6	0	3	0	3	0	0	0	0	0	0	0	0	0
430920	Gravatá/RS	56	246	0	56	0	80	0	70	0	20	3	10	53	10
430925	Guabiju/RS	8	0	3	0	2	0	2	0	1	0	0	0	0	0
430930	Guaíba/RS	18	138	4	50	5	11	0	24	0	13	0	29	9	11
410890	Guairaçá/PR	8	0	8	0	0	0	0	0	0	0	0	0	0	0
410900	Guapirama/PR	19													

TABELA Ge05 - INFORMAÇÕES SOBRE TRABALHADORES REMUNERADOS, SEGUNDO O TIPO DE SERVIÇO REALIZADO

ANO DE
REFERÊNCIA
2011

Município		Quantidade de trabalhadores remunerados alocados no manejo de resíduos sólidos, segundo o tipo de serviço realizado													
		Total		Coleta		Varrição		Capina e roçada		Unidades de processamento		Outros serviços		Gerenciais ou administrativos	
		Público	Privado	Público	Privado	Público	Privado	Público	Privado	Público	Privado	Público	Privado	Público	Privado
		Empregado	Empregado	Empregado	Empregado	Empregado	Empregado	Empregado	Empregado	Empregado	Empregado	Empregado	Empregado	Empregado	Empregado
Código	Nome/UF	Tb013	Tb014	Tb001	Tb002	Tb003	Tb004	Tb005	Tb006	Tb007	Tb008	Tb009	Tb010	Tb011	Tb012
REGIÃO SUL															
430940	Guaporé/RS	0	6	0	6	0	0	0	0	0	0	0	0	0	0
410910	Guaporema/PR	12	0	1	0	4	0	2	0	3	0	1	0	1	0
420640	Guaraciaba/SC	7	3	0	3	1	0	6	0	0	0	0	0	0	0
410930	Guaraniaçu/PR	51	0	19	0	12	0	12	0	5	0	0	0	3	0
430950	Guarani das Missões/RS	15	1	4	0	3	0	3	0	0	0	4	0	1	1
410940	Guarapuava/PR	238	0	109	0	39	0	65	0	5	0	0	0	20	0
410960	Guaratuba/PR	14	53	0	12	10	20	0	15	1	4	0	0	3	2
430955	Harmonia/RS	23	6												
420670	Herval D Oeste/SC	14	9	3	4	4	0	6	0	0	4	0	0	1	1
410970	Ibaiti/PR	38	18	18	0	12	0	4	0	0	18	0	0	4	0
430980	Ibiaçá/RS	2	5	0	5	1	0	1	0	0	0	0	0	0	0
420680	Ibicaré/SC	3	3	0	3	3	0	0	0	0	0	0	0	0	0
410980	Ibiporã/PR	0	146	0	26	0	40	0	0	0	40	0	0	0	40
430990	Ibiraiaras/RS	4	4	0	4	4	0	0	0	0	0	0	0	0	0
420690	Ibirama/SC	10	0	0	0	4	0	2	0	0	0	3	0	1	0
431000	Ibirubá/RS	8	11	0	8	6	0	1	0	0	3	0	0	1	0
420700	Içara/SC	13	6	3	5	5	0	5	0		0		0	1	1
431010	Igrejinha/RS	2	64	0	20	0	10	0	10	0	23	0	0	2	1
411005	Iguatu/PR	10	0	4	0	4	0	1	0	0	0	0	0	1	0
431020	Ijuí/RS	2	32	0	20	0	8	0	0	2	4	0	0	0	0
411010	Imbituva/PR	15	0	9	0	1	0	2	0	1	0	0	0	2	0
420740	Imbuia/SC	7	8	0	3	3	0	2	0	0	4	1	0	1	1
431036	Imigrante/RS	8	6	0	3	2	0	5	0	0	0	0	0	1	3
431040	Independência/RS	5	0	5	0	0	0	0	0	0	0	0	0	0	0
411040	Indianópolis/PR	19	0	9	0	6	0	4	0	0	0	0	0	0	0
431043	Ipê/RS	18	0	4	0	1	0	4	0	7	0	1	0	1	0
420760	Ipira/SC	0	7	0	3	0	3	0	0	0	0	0	0	0	1
411050	Ipiranga/PR	19	0	6	0	9	0	2	0	1	0	0	0	1	0
411060	Iporã/PR	27	0	10	0	8	0	5	0	1	0	2	0	1	0
420768	Ipuaçu/SC	2	17	0	4	0	0	2	0	0	10	0	0	0	3
420770	Ipumirim/SC	0	26	0	4	0	3	0	0	0	14	0	1	0	4
411065	Iracema do Oeste/PR	1	1												
431050	Iraí/RS	14	1	1	0	6	0	7	0	0	1	0	0	0	0

TABELA Ge05 - INFORMAÇÕES SOBRE TRABALHADORES REMUNERADOS, SEGUNDO O TIPO DE SERVIÇO REALIZADO

ANO DE
REFERÊNCIA
2011

Município	Quantidade de trabalhadores remunerados alocados no manejo de resíduos sólidos, segundo o tipo de serviço realizado													
	Total		Coleta		Variação		Capina e roçada		Unidades de processamento		Outros serviços		Gerenciais ou administrativos	
	Público	Privado	Público	Privado	Público	Privado	Público	Privado	Público	Privado	Público	Privado	Público	Privado
	Empregado	Empregado	Empregado	Empregado	Empregado	Empregado	Empregado	Empregado	Empregado	Empregado	Empregado	Empregado	Empregado	Empregado
Código	Tb013	Tb014	Tb001	Tb002	Tb003	Tb004	Tb005	Tb006	Tb007	Tb008	Tb009	Tb010	Tb011	Tb012
REGIÃO SUL														
411070 Irati/PR	38	6	12	0	5	2	5	2	1	0	14	1	1	1
411080 Iretama/PR	17	0	3	0	5	0	2	0	1	0	4	0	2	0
420790 Irineópolis/SC	12	0	5	0	4	0	1	0	0	0	0	0	2	0
411090 Itaguaí/PR	6	0	3	0	2	0	0	0	0	0	0	0	1	0
420810 Itaipópolis/SC	2	5	0	3	2	0	0	2	0	0	0	0	0	0
420820 Itajaí/SC	0	340	0	82	0	76	0	62	0	16	0	80	0	24
411110 Itambé/PR	21	0	3	0	12	0	6	0	0	0	0	0	0	0
420830 Itapema/SC		81	0	0		46		0		0		33		2
420845 Itapoá/SC		23		18		0		0		0		0		5
420850 Ituporanga/SC	32		12		8		12		0		0		0	
411155 Ivaté/PR	25	0	10	0	8	0	4	0	1	0	0	0	2	0
431075 Ivorá/RS	9	0	4	0	1	0	2	0	1	0	0	0	1	0
431080 Ivoti/RS	0	28	0	8	0	0	0	0	0	20	0	0	0	0
431085 Jaboticaba/RS	5	0	3	0	1	0	1	0	0	0	0	0	0	0
431087 Jacuizinho/RS	4	3	0	3	1	0	1	0	1	0	0	0	1	0
411190 Jaguapitã/PR	20	0	11	0	2	0	3	0	1	0	1	0	2	0
431110 Jaguarí/RS	14	8	6	0	7	0	0	8	0	0	0	0	1	0
411200 Jaguaruaíva/PR	31	0	20	0	6	0	3	0	0	0	0	0	2	0
411240 Japurá/PR	10	0	3	0	0	0	2	0	0	0	4	0	1	0
420890 Jaraguá do Sul/SC	2	136	0	58	0	63	0	0	0	6	0	0	2	9
411250 Jardim Alegre/PR	22	0	5	0	6	0	6	0	2	0	2	0	1	0
420895 Jardinópolis/SC	2	3	0	3	1	0	1	0	0	0	0	0	0	0
431113 Jari/RS	1	3	0	3	1	0	0	0	0	0	0	0	0	0
411270 Jataizinho/PR	21	2	6	0	9	0	3	2	2	0	0	0	1	0
411275 Jesuítas/PR	32	0	8	0	17	0	6	0	0	0	0	0	1	0
420900 Joaçaba/SC	0	47	0	10	0	8	0	21	0	4	0	1	0	3
411280 Joaquim Távora/PR	21	2	3	2	12	0	6	0	0	0	0	0	0	0
431115 Jóia/RS	1	4	0	3	1	0	0	0	0	0	0	0	0	1
420910 Joinville/SC	0	486	0	226	0	79	0	80	0	35	0	39	0	27
420915 José Boiteux/SC	5	0	3	0	1	0	1	0	0	0	0	0	0	0
411295 Juranda/PR	42	4	10	0	4	4	5	0	2	0	17	0	4	0
411300 Jussara/PR	17	0	9	0	3	0	3	0	0	0	0	0	2	0
411310 Kaloré/PR	16	0	10	0	2	0	4	0	0	0	0	0	0	0

TABELA Ge05 - INFORMAÇÕES SOBRE TRABALHADORES REMUNERADOS, SEGUNDO O TIPO DE SERVIÇO REALIZADO

ANO DE
REFERÊNCIA
2011

Município	Quantidade de trabalhadores remunerados alocados no manejo de resíduos sólidos, segundo o tipo de serviço realizado													
	Total		Coleta		Varrição		Capina e roçada		Unidades de processamento		Outros serviços		Gerenciais ou administrativos	
	Público	Privado	Público	Privado	Público	Privado	Público	Privado	Público	Privado	Público	Privado	Público	Privado
	Empregado	Empregado	Empregado	Empregado	Empregado	Empregado	Empregado	Empregado	Empregado	Empregado	Empregado	Empregado	Empregado	Empregado
Código	Tb013	Tb014	Tb001	Tb002	Tb003	Tb004	Tb005	Tb006	Tb007	Tb008	Tb009	Tb010	Tb011	Tb012
REGIÃO SUL														
420930 Lages/SC	55	49	7	37	34	0	12	0	0	5	0	0	2	7
431127 Lagoa dos Três Cantos/RS	2	0	0	0	2	0	0	0	0	0	0	0	0	0
431125 Lagoão/RS	6	0	3	0	1	0	1	0	0	0	0	0	1	0
420940 Laguna/SC	0	102	0		0		0		0		0		0	
411320 Lapa/PR	19	21	3	14	0	0	6	0	0	5	8	0	2	2
411330 Laranjeiras do Sul/PR	91	45	25	10	45	30	8	5	5	0	5	0	3	0
420950 Laurentino/SC	4	4	0	4	2	0	2	0	0	0	0	0	0	0
420960 Lauro Muller/SC	6	15	0	4	4	0	0	7	0	4	2	0	0	0
431150 Lavras do Sul/RS	10	0	5	0	2	0	2	0	0	0	0	0	1	0
420970 Lebon Régis/SC	8	4	2	3	3	0	2	0	0	0	0	0	1	1
411340 Leopólis/PR	11	0	3	0	1	0	2	0	3	0	1	0	1	0
411342 Lidianópolis/PR	19	0	3	0	3	0	1	0	1	0	10	0	1	0
411345 Lindoeste/PR	8		0		0		6		0		0		2	
420985 Lindóia do Sul/SC	1	5	0	4	0	1	1	0	0	0	0	0	0	0
431162 Lindolfo Collor/RS	0	25	0	3	0	0	0	0	0	20	0	0	0	2
431164 Linha Nova/RS	3	3	0	3	1	0	1	0	0	0	0	0	1	0
411350 Loanda/PR	39	11	10	0	23	0	2	0	3	0	0	10	1	1
411370 Londrina/PR	25	447	0	100	0	170	0	0	0	27	0	150	25	0
411375 Lunardelli/PR	15	0	4	0	5	0	2	0	0	0	4	0	0	0
411380 Lupionópolis/PR	29	0	17	0	6	0	3	0	1	0	0	0	2	0
421003 Luzerna/SC	10	7	0	3	3	0	2	0	0	4	3	0	2	0
431171 Maçambará/RS	12	0	4	0	3	0	4	0	0	0	0	0	1	0
431170 Machadinho/RS	6	0	0	0	3	0	3	0	0	0	0	0	0	0
421010 Mafra/SC	0	48	0	12	0	12	0	8	0	11	0	0	0	5
421030 Major Vieira/SC	11	0	4	0	4	0	2	0	0	0	0	0	1	0
411400 Mamboré/PR	20	0	5	0	0	0	7	0	1	0	5	0	2	0
431173 Mampituba/RS	3	4	3	0	0	0	0	0	0	3	0	1	0	0
411410 Mandaguaçu/PR	24	0	6	0	9	0	8	0	0	0	0	0	1	0
411435 Manfrinópolis/PR	0	3	0	3	0	0	0	0	0	0	0	0	0	0
431175 Manoel Viana/RS	8	4	0	2	3	0	3	0	0	2	0	0	2	0
431177 Maquiné/RS	5	3	0	3	3	0	2	0	0	0	0	0	0	0
421040 Maracajá/SC	5	0	3	0	1	0	1	0	0	0	0	0	0	0
431190 Marcelino Ramos/RS	8	15	0	3	3	0	3	0	0	10	0	2	2	0

TABELA Ge05 - INFORMAÇÕES SOBRE TRABALHADORES REMUNERADOS, SEGUNDO O TIPO DE SERVIÇO REALIZADO

ANO DE
REFERÊNCIA
2011

Município		Quantidade de trabalhadores remunerados alocados no manejo de resíduos sólidos, segundo o tipo de serviço realizado													
		Total		Coleta		Variação		Capina e roçada		Unidades de processamento		Outros serviços		Gerenciais ou administrativos	
		Público	Privado	Público	Privado	Público	Privado	Público	Privado	Público	Privado	Público	Privado	Público	Privado
		Empregado	Empregado	Empregado	Empregado	Empregado	Empregado	Empregado	Empregado	Empregado	Empregado	Empregado	Empregado	Empregado	Empregado
Código	Nome/UF	Tb013	Tb014	Tb001	Tb002	Tb003	Tb004	Tb005	Tb006	Tb007	Tb008	Tb009	Tb010	Tb011	Tb012
REGIÃO SUL															
411460	Marechal Cândido Rondon/PR	0	113	0	10	0	47	0	4	0	1	0	50	0	1
421055	Marema/SC	5	3	0	3	2	0	2	0	0	0	0	0	1	0
411470	Maria Helena/PR	11	0	3	0	2	0	2	0	0	0	1	0	3	0
431200	Mariano Moro/RS	4	4	0	4	4	0	0	0	0	0	0	0	0	0
411500	Marilena/PR	8													
411510	Mariluz/PR	17	0	3	0	6	0	5	0	0	0	0	0	3	0
411520	Maringá/PR	374	0	162	0	127	0	78	0	0	0	0	0	7	0
411530	Mariópolis/PR	8	5	0	5	2	0	5	0	0	0	0	0	1	0
411535	Maripá/PR	7	11	4	4	0	6	2	0	0	0	0	0	1	1
431205	Marques de Souza/RS	3	3	0	3	2	0	1	0	0	0	0	0	0	0
411545	Marquinho/PR	3													
411560	Matelândia/PR	16	0	13	0	1	0	0	0	0	0	0	0	2	0
431215	Mato Leitão/RS	4	7	0	3	0	2	4	0	0	2	0	0	0	0
431217	Mato Queimado/RS	0	3	0	3	0	0	0	0	0	0	0	0	0	0
411573	Mato Rico/PR	10		5		2		2		1		0		0	
431220	Maximiliano de Almeida/RS	16	0	3	0	4	0	4	0	3	0	0	0	2	0
411585	Mercedes/PR	4	4	0	4	4	0	0	0	0	0	0	0	0	0
431225	Minas do Leão/RS	0	11	0	4	0	0	0	6	0	0	0	0	0	1
411590	Mirador/PR	10	0	4	0	3	0	2	0	0	0	0	0	1	0
411600	Miraselva/PR	9	0	3	0	3	0	1	0	1	0	0	0	1	0
421085	Mirim Doce/SC	6	3	0	3	3	0	2	0	0	0	0	0	1	0
411605	Missal/PR	26	0	6	0	12	0	2	0	0	0	4	0	2	0
431235	Montauri/RS	0		0		0		0		0		0		0	
431238	Monte Belo do Sul/RS	4	0		0		0		0		0		0		0
421110	Monte Castelo/SC	11	8	0	8	5	0	5	0	0	0	0	0	1	0
431240	Montenegro/RS	3	59	0	26	0	12	0	21	3	0	0	0	0	0
411610	Moreira Sales/PR	25	0	3	0	5	0	8	0	2	0	4	0	3	0
431244	Morrinhos do Sul/RS	0	9	0	3	0	0	0	0	0	5	0	0	0	1
431245	Morro Redondo/RS	8		4		2		2		0		0		0	
431250	Mostardas/RS	27	3	3	3	5	0	12	0	4	0	0	0	3	0
431260	Muçum/RS	9	10	0	5	0	5	3	0	3	0	2	0	1	0
431261	Muitos Capões/RS	0	4	0	4	0	0	0	0	0	0	0	0	0	0
431262	Muliterno/RS	3	0	2	0	0	0	0	0	1	0	0	0	0	0

TABELA Ge05 - INFORMAÇÕES SOBRE TRABALHADORES REMUNERADOS, SEGUNDO O TIPO DE SERVIÇO REALIZADO

ANO DE
REFERÊNCIA
2011

Município		Quantidade de trabalhadores remunerados alocados no manejo de resíduos sólidos, segundo o tipo de serviço realizado													
		Total		Coleta		Varrição		Capina e roçada		Unidades de processamento		Outros serviços		Gerenciais ou administrativos	
		Público	Privado	Público	Privado	Público	Privado	Público	Privado	Público	Privado	Público	Privado	Público	Privado
		Empregado	Empregado	Empregado	Empregado	Empregado	Empregado	Empregado	Empregado	Empregado	Empregado	Empregado	Empregado	Empregado	Empregado
Código	Nome/UF	Tb013	Tb014	Tb001	Tb002	Tb003	Tb004	Tb005	Tb006	Tb007	Tb008	Tb009	Tb010	Tb011	Tb012
REGIÃO SUL															
421130	Navegantes/SC	161	97	0	65	30	0	75	0	1	26	40	0	15	6
431267	Nicolau Vergueiro/RS	0	3	0	3	0	0	0	0	0	0	0	0	0	0
431275	Nova Alvorada/RS	6	0	3	0	2	0	1	0	0	0	0	0	0	0
411670	Nova Aurora/PR	51	0	5	0	35	0	5	0	0	0	5	0	1	0
431290	Nova Bassano/RS	5	40	0	4	2	0	2	0	0	32	0	0	1	4
431295	Nova Boa Vista/RS	0	6	0	4	0	0	0	0	0	1	0	0	0	1
431300	Nova Brésia/RS	5	4	0	3	3	0	1	0	0	0	0	0	1	1
431301	Nova Candelária/RS	2	5	0	3	1	0	1	0	0	2	0	0	0	0
411695	Nova Esperança do Sudoeste/PR	6	4	0	3	2	0	3	0	0	0	0	0	1	1
411700	Nova Fátima/PR	11	0	0	0	5	0	5	0	0	0	0	0	1	0
431306	Nova Hartz/RS	18	0	7	0	3	0	6	0	1	0	0	0	1	0
411705	Nova Laranjeiras/PR	0	3	0	1	0	0	0	2	0	0	0	0	0	0
411710	Nova Londrina/PR	36	0	6	0	11	0	8	0	1	0	6	0	4	0
411720	Nova Olímpia/PR	23	0	6	0	5	0	8	0	1	0	0	0	3	0
431310	Nova Palma/RS	8	9	3	4	2	0	2	0		3	0	0		2
431320	Nova Petrópolis/RS	3	11	0	6	1	0	2	0	0	3	0	0	0	2
431330	Nova Prata/RS	34	51	0	24	15	0	15	0	0	24	0	0	4	3
411725	Nova Prata do Iguçu/PR	0	7	0	7	0	0	0	0	0	0	0	0	0	0
431333	Nova Ramada/RS	0	4	0	4	0	0	0	0	0	0	0	0	0	0
431335	Nova Roma do Sul/RS	3	4	0	2	2	0	1	0	0	1	0	0	0	1
411721	Nova Santa Bárbara/PR	18	0	5	0	5	0	6	0	0	0	0	0	2	0
431337	Nova Santa Rita/RS	0	27	0	7	0	5	0	5	0	0	0	10	0	0
411722	Nova Santa Rosa/PR	15	5	10	0	5	0	0	0	0	5	0	0	0	0
411727	Nova Tebas/PR	20	0	7	0	3	0	10	0	0	0	0	0	0	0
421150	Nova Trento/SC	4	0		0		0		0		0		0		0
431339	Novo Cabrais/RS	3	3	0	3	1	0	1	0	0	0	0	0	1	0
431340	Novo Hamburgo/RS	255	0	30	0	30	0	60	0	90	0	35	0	10	0
411729	Novo Itacolomi/PR	7	0	5	0	2	0	0	0	0	0	0	0	0	0
431344	Novo Tiradentes/RS	0	2	0	2	0	0	0	0	0	0	0	0	0	0
431346	Novo Xingu/RS	2	3	0	3	1	0	1	0		0		0	1	0
421170	Orleans/SC	24	0	14	0	4	0	5	0	0	0	0	0	1	0
431350	Osório/RS	19	36	0	24	5	0	10	0	0	4	0	6	4	2
411740	Ourizona/PR	16	0	5	0	8	0	1	0	1	0	0	0	1	0

TABELA Ge05 - INFORMAÇÕES SOBRE TRABALHADORES REMUNERADOS, SEGUNDO O TIPO DE SERVIÇO REALIZADO

ANO DE
REFERÊNCIA
2011

Município	Quantidade de trabalhadores remunerados alocados no manejo de resíduos sólidos, segundo o tipo de serviço realizado													
	Total		Coleta		Varrição		Capina e roçada		Unidades de processamento		Outros serviços		Gerenciais ou administrativos	
	Público	Privado	Público	Privado	Público	Privado	Público	Privado	Público	Privado	Público	Privado	Público	Privado
	Empregado	Empregado	Empregado	Empregado	Empregado	Empregado	Empregado	Empregado	Empregado	Empregado	Empregado	Empregado	Empregado	Empregado
Código	Tb013	Tb014	Tb001	Tb002	Tb003	Tb004	Tb005	Tb006	Tb007	Tb008	Tb009	Tb010	Tb011	Tb012
REGIÃO SUL														
411745 Ouro Verde do Oeste/PR	13	0	5	0	5	0	1	0	1	0	0	0	1	0
421187 Paial/SC	2	2	0	2	1	0	1	0	0	0	0	0	0	0
431360 Paim Filho/RS	11	0	4	0	3	0	2	0	0	0	2	0	0	0
421190 Palhoça/SC	1	120	0	37	0	0	0	0	0	83	0	0	1	0
431365 Palmares do Sul/RS	16	23	0	12	8	0	6	0	0	10	0	0	2	1
411770 Palmeira/PR	10	8	0	8	4	0	4	0	1	0	0	0	1	0
431370 Palmeira das Missões/RS	0	30	0	12	0	0	0	0	0	18	0	0	0	0
421210 Palmitos/SC	1	15	0	6	0	5	0	3	0	0	0	0	1	1
411790 Palotina/PR	0	56	0	8	0	18	0	8	0	20	0	0	0	2
431390 Panambi/RS	63		25	0	0	0	0		30	0	6	0	2	0
411800 Paraíso do Norte/PR	35	0	9	0	12	0	12	0	1	0	0	0	1	0
431402 Paraíso do Sul/RS	3	0	0	0	1	0	2	0	0	0	0	0	0	0
411810 Paranacity/PR	5	0	3	0	0	0	0	0	1	0	0	0	1	0
411820 Paranaguá/PR	197	39	63	0	28	0	19	34	4	0	62	5	21	0
411840 Paranavai/PR	20	86	0	36	0	31	16	7	1	6	1	0	2	6
431403 Pareci Novo/RS	5	4	0	3	2	0	2	0	0	0	0	0	1	1
431405 Parobé/RS	29	55	0	15	20	20	4	8	0	6	3	5	2	1
431407 Passo do Sobrado/RS	8	3	0	3	6	0	1	0	1	0	0	0	0	0
431410 Passo Fundo/RS	3	39	0	20	0	2	0	0	0	10	0	2	3	5
411860 Paula Freitas/PR	5	0	3	0	2	0	0	0	0	0	0	0	0	0
431413 Paulo Bento/RS	2	3	0	3	0	0	2	0	0	0	0	0	0	0
411870 Paulo Frontin/PR	11	0	5	0	1	0	3	0	0	0	0	0	2	0
411880 Peabiru/PR	18	26	12	4	0	20	4	2	2	0	0	0	0	0
431417 Pedras Altas/RS	10	0	3	0	2	0	3	0	0	0	0	0	2	0
431440 Pelotas/RS	20	337	6	85	0	123	0	104	5	17	0	0	9	8
421260 Peritiba/SC	11	0	2	0	3	0	2	0	0	0	3	0	1	0
411890 Pérola/PR	6	0	5	0	0	0	0	0	0	0	1	0	0	0
411900 Pérola D Oeste/PR	0	6	0	0	0	6	0	0	0	0	0	0	0	0
421270 Petrolândia/SC	10	0	4	0	3	0	3	0	0	0	0	0	0	0
411910 Piên/PR	5	6	0	6	2	0	2	0	0	0	0	0	1	0
411915 Pinhais/PR	23	106	9	64	5	10	7	28	0	0	0	0	2	4
411920 Pinhalão/PR	11		3	4	3		2		0		1		2	
431446 Pinhal da Serra/RS	3	0	3	0	0	0	0	0	0	0	0	0	0	0

TABELA Ge05 - INFORMAÇÕES SOBRE TRABALHADORES REMUNERADOS, SEGUNDO O TIPO DE SERVIÇO REALIZADO

ANO DE
REFERÊNCIA
2011

Município	Quantidade de trabalhadores remunerados alocados no manejo de resíduos sólidos, segundo o tipo de serviço realizado													
	Total		Coleta		Varrição		Capina e roçada		Unidades de processamento		Outros serviços		Gerenciais ou administrativos	
	Público	Privado	Público	Privado	Público	Privado	Público	Privado	Público	Privado	Público	Privado	Público	Privado
	Empregado	Empregado	Empregado	Empregado	Empregado	Empregado	Empregado	Empregado	Empregado	Empregado	Empregado	Empregado	Empregado	Empregado
Código	Tb013	Tb014	Tb001	Tb002	Tb003	Tb004	Tb005	Tb006	Tb007	Tb008	Tb009	Tb010	Tb011	Tb012
REGIÃO SUL														
411925 Pinhal de São Bento/PR	0	1	0	1	0	0	0	0	0	0	0	0	0	0
411930 Pinhão/PR	9	22	9	0	0	6	0	16	0	0	0	0	0	0
431449 Pinheirinho do Vale/RS	6	0	2	0	2	0	2	0	0	0	0	0	0	0
431450 Pinheiro Machado/RS	10	6	0	4	8	0	0	2	1	0	0	0	1	0
421300 Pinheiro Preto/SC	6	3	2	0	2	0	1	0	0	3	0	0	1	0
411940 Piraí do Sul/PR	6	7	0	4	3	0	3	0	0	2	0	0	0	1
431455 Pirapó/RS	5	3	2	3	2	0	1	0	0	0	0	0	0	0
421310 Piratuba/SC	0	12	0	3	0	0	0	8	0	0	0	0	0	1
411960 Pitanga/PR	55		14		20		0		20		0		1	
411980 Planalto/PR	6	4	3	4	0	0	1	0	1	0	0	0	1	0
431470 Planalto/RS	0	16	0	3	0	3	0	3	0	6	0	0	0	1
431475 Poço das Antas/RS	2	3	0	3	1	0	1	0	0	0	0	0	0	0
421320 Pomerode/SC	30	0	13	0	0	0	0	0	15	0	0	0	2	0
411990 Ponta Grossa/PR	18	129	2	21	0	51	10	0	1	20	0	30	5	7
431477 Pontão/RS	2	0	0	0	0	0	2	0	0	0	0	0	0	0
421335 Ponte Alta do Norte/SC	4	3	0	3	0	0	4	0	0	0	0	0	0	0
431478 Ponte Preta/RS	6	0	2	0	1	0	0	0	2	0	0	0	1	0
421340 Ponte Serrada/SC	6	13	0	4	4	0	0	0	0	6	0	0	2	3
412000 Porecatu/PR	22	0	6	0	5	0	9	0	0	0	0	0	2	0
431480 Portão/RS	5	10												
431490 Porto Alegre/RS	1.165	1.868	58	638	3	600	0	165	120	10	349	453	635	2
412015 Porto Barreiro/PR	1	3	0	3	0	0	1	0	0	0	0	0	0	0
431505 Porto Mauá/RS	4	6	1	3	3	0	0	0	0	2	0	0	0	1
412020 Porto Rico/PR	18	0	7	0	7	0	2	0	1	0	0	0	1	0
421360 Porto União/SC	31		0	15	8		9		0		10		4	
431507 Porto Vera Cruz/RS	2	3												
431510 Porto Xavier/RS	6	2	3	2	2	0	0	0	0	0	0	0	1	0
421370 Pouso Redondo/SC	5	7	0	3	2	0	1	0	0	3	0	0	2	1
421380 Praia Grande/SC	17	19	3	12	4	0	5	0	2	4	2	2	1	1
412035 Pranchita/PR	9	7	0	5	4	0	4	0	0	2	0	0	1	0
421390 Presidente Castello Branco/SC	8	0	2	0	1	0	1	0	3	0	0	0	1	0
421400 Presidente Getúlio/SC	9	4	0	4	9	0	0	0	0	0	0	0	0	0
431514 Presidente Lucena/RS	5	3	0	3	3	0	2	0	0	0	0	0	0	0

TABELA Ge05 - INFORMAÇÕES SOBRE TRABALHADORES REMUNERADOS, SEGUNDO O TIPO DE SERVIÇO REALIZADO

ANO DE
REFERÊNCIA
2011

Município	Quantidade de trabalhadores remunerados alocados no manejo de resíduos sólidos, segundo o tipo de serviço realizado													
	Total		Coleta		Varrição		Capina e roçada		Unidades de processamento		Outros serviços		Gerenciais ou administrativos	
	Público	Privado	Público	Privado	Público	Privado	Público	Privado	Público	Privado	Público	Privado	Público	Privado
	Empregado	Empregado	Empregado	Empregado	Empregado	Empregado	Empregado	Empregado	Empregado	Empregado	Empregado	Empregado	Empregado	Empregado
Código	Tb013	Tb014	Tb001	Tb002	Tb003	Tb004	Tb005	Tb006	Tb007	Tb008	Tb009	Tb010	Tb011	Tb012
REGIÃO SUL														
412050 Primeiro de Maio/PR	14		10		0		2		0		0		2	
421415 Princesa/SC	0	5	0	3	0	0	0	0	0	1	0	0	0	1
412060 Prudentópolis/PR	20	20	2	10	5	0	3	0	5	0	3	8	2	2
412080 Quatro Barras/PR	33	22	12	0	10	0	9	0	0	0	0	20	2	2
431531 Quatro Irmãos/RS	2	3	0	3	1	0	1	0	0	0	0	0	0	0
412085 Quatro Pontes/PR	5	11	0	4	0	6	1	0	3	0	0	0	1	1
412090 Quedas do Iguaçu/PR	12	17	12	0	0	10	0	4	0	2	0	0	0	1
412100 Querência do Norte/PR	15	0	4	0	4	0	3	0	1	0	2	0	1	0
431532 Quevedos/RS	6	0	4	0	1	0	0	0	0	0	0	0	1	0
421420 Quilombo/SC	12	6	0	3	3	0	3	0	0	3	5	0	1	0
412125 Ramilândia/PR	8	0	3	0	2	0	2	0	0	0	0	0	1	0
412130 Rancho Alegre/PR	11	4	4	4	3	0	3	0	0	0	0	0	1	0
412140 Realeza/PR	30	0	10	0	13	0	2	0	1	0	3	0	1	0
431545 Relvado/RS	3	0	2	0	0	0	0	0	0	0	0	0	1	0
412160 Renascença/PR	6	0	3	0	0	0	3	0	0	0	0	0	0	0
412175 Reserva do Iguaçu/PR	12		3		3		3		2		0		1	
412180 Ribeirão Claro/PR	40	0	9	0	14	0	2	0	14	0	0	0	1	0
412200 Rio Azul/PR	13	4	3	2	2	0	1	0	0	1	7	0	0	1
421440 Rio das Antas/SC	8	3	0	3	4	0	3	0	0	0	0	0	1	0
421470 Rio dos Cedros/SC	11	0	4	0	2	0	4	0	0	0	0	0	1	0
421480 Rio do Sul/SC	27	74	0	36	15	0	11	0	0	29	0	0	1	9
421490 Rio Fortuna/SC	0	5	0	5	0	0	0	0	0	0	0	0	0	0
431560 Rio Grande/RS	8	239	0	73	2	112	0	20	4	3	0	15	2	16
421500 Rio Negrinho/SC	0	45	0	15	0	8	0	11	0	8	0	2	0	1
412230 Rio Negro/PR	5	23	0	7	0	5	0	7	0	0	4	1	1	3
431570 Rio Pardo/RS	39	0	13	0	11	0	6	0	0	0	6	0	3	0
431575 Riozinho/RS	6	7	0	5	2	0	3	0	0	2	0	0	1	0
421507 Riqueza/SC	6	6	0	4	2	0	1	0	0	2	1	0	2	0
421510 Rodeio/SC	9	0		0		0		0		0		0		0
431590 Rodeio Bonito/RS	6		0		2		2		0		2		0	
412240 Rolândia/PR	9	48	5	19	4	18	0	0	0	4	0	5	0	2
431600 Rolante/RS	19	14	0	14	2	0	2	0	14	0	0	0	1	0
421520 Romelândia/SC	8	12	0	3	3	0	2	0	0	9	3	0	0	0

TABELA Ge05 - INFORMAÇÕES SOBRE TRABALHADORES REMUNERADOS, SEGUNDO O TIPO DE SERVIÇO REALIZADO

ANO DE
REFERÊNCIA
2011

Município		Quantidade de trabalhadores remunerados alocados no manejo de resíduos sólidos, segundo o tipo de serviço realizado													
		Total		Coleta		Variação		Capina e roçada		Unidades de processamento		Outros serviços		Gerenciais ou administrativos	
		Público	Privado	Público	Privado	Público	Privado	Público	Privado	Público	Privado	Público	Privado	Público	Privado
		Empregado	Empregado	Empregado	Empregado	Empregado	Empregado	Empregado	Empregado	Empregado	Empregado	Empregado	Empregado	Empregado	Empregado
Código	Nome/UF	Tb013	Tb014	Tb001	Tb002	Tb003	Tb004	Tb005	Tb006	Tb007	Tb008	Tb009	Tb010	Tb011	Tb012
REGIÃO SUL															
431620	Rondinha/RS	7	9	1	9	5	0	1	0	0	0	0	0	0	0
412260	Rondon/PR	26	0	6	0	4	0	5	0	1	0	8	0	2	0
431630	Roque Gonzales/RS	6	4	0	4	3	0	3	0	0	0	0	0	0	0
431640	Rosário do Sul/RS	18	28	0	10	8	4	7	11	1	2	0	0	2	1
412270	Sabáudia/PR	8	0	4	0	2	0	1	0	1	0	0	0	0	0
431643	Saldanha Marinho/RS	4	19	0	4	2	0	2	0	0	5	0	5	0	5
412280	Salgado Filho/PR	8	4	0	4	2	0	2	0	0	0	3	0	1	0
431645	Salto do Jacuí/RS	1	25	0	5	0	10	0	10	0	0	0	0	1	0
412300	Salto do Lontra/PR	19	5	4	5	4	0	2	0	0	0	7	0	2	0
421540	Salto Veloso/SC	8	0	1	0	4	0	2	0	0	0	0	0	1	0
431647	Salvador das Missões/RS	5	5	2	5	1	0	1	0	0	0	0	0	1	0
431650	Salvador do Sul/RS	5	7	0	3	0	1	4	2	0	0	0	1	1	0
431660	Sananduva/RS	41	5	6	0	4	0	3	2	0	0	26	3	2	0
421545	Sangão/SC	20	6	3	0	8	0	8	0	0	5	0	0	1	1
431670	Santa Bárbara do Sul/RS	0	21	0	10	0	10	0	0	0	0	0	0	0	1
412330	Santa Cruz de Monte Castelo/PR	20	0	4	0	4	0	4	0	1	0	7	0	0	0
431680	Santa Cruz do Sul/RS	2	41		12		15		12		0		0		2
412340	Santa Fé/PR	15	12	4	6	6	1	0	2	2	0	1	2	2	1
412350	Santa Helena/PR	11	29	2	12	4	6	2	9	1	1	0	0	2	1
412370	Santa Isabel do Ivaí/PR	13	0	6	0	1	0	4	0	1	0	0	0	1	0
431690	Santa Maria/RS	0	195	0	120	0	0	0	40	0	35	0	0	0	0
431695	Santa Maria do Herval/RS	4	4	0	4	2	0	2	0	0	0	0	0	0	0
412390	Santa Mariana/PR	35	0	10	0	16	0	5	0	0	0	0	0	4	0
412395	Santa Mônica/PR	10	0		0		0		0		0		0		0
431700	Santana da Boa Vista/RS	7	3	0	3	3	0	3	0	0	0	0	0	1	0
412400	Santana do Itararé/PR	20	0	4	0	5	0	3	0	2	0	4	0	2	0
431710	Santana do Livramento/RS	33	33	0	26	10	0	6	0	3	6	6	0	8	1
431720	Santa Rosa/RS	3	172	3	32	0	35	0	40	0	50	0	10	0	5
421565	Santa Rosa do Sul/SC	11	0	3	0	6	0	2	0	0	0	0	0	0	0
412402	Santa Tereza do Oeste/PR	13	0	5	0	2	0	1	0	1	0	2	0	2	0
412405	Santa Terezinha de Itaipu/PR	25	27	9	3	12	4	0	15	0	1	0	4	4	0
431740	Santiago/RS	27	35	1	10	10	0	8	0	2	25	5	0	1	0
431750	Santo Ângelo/RS	0	63	0	30	0	25	0	0	0	0	0	0	0	8

TABELA Ge05 - INFORMAÇÕES SOBRE TRABALHADORES REMUNERADOS, SEGUNDO O TIPO DE SERVIÇO REALIZADO

ANO DE
REFERÊNCIA
2011

Município		Quantidade de trabalhadores remunerados alocados no manejo de resíduos sólidos, segundo o tipo de serviço realizado													
		Total		Coleta		Varrição		Capina e roçada		Unidades de processamento		Outros serviços		Gerenciais ou administrativos	
		Público	Privado	Público	Privado	Público	Privado	Público	Privado	Público	Privado	Público	Privado	Público	Privado
		Empregado	Empregado	Empregado	Empregado	Empregado	Empregado	Empregado	Empregado	Empregado	Empregado	Empregado	Empregado	Empregado	Empregado
Código	Nome/UF	Tb013	Tb014	Tb001	Tb002	Tb003	Tb004	Tb005	Tb006	Tb007	Tb008	Tb009	Tb010	Tb011	Tb012
REGIÃO SUL															
431760	Santo Antônio da Patrulha/RS	1	34												
431770	Santo Antônio das Missões/RS	6	0	0	0	3	0	2	0	0	0	0	0	1	0
431755	Santo Antônio do Palma/RS	2	1	1	1	1	0	0	0	0	0	0	0	0	0
412430	Santo Antônio do Paraíso/PR	10	0	4	0	4	0	2	0	0	0	0	0	0	0
431775	Santo Antônio do Planalto/RS	6	2	3	0	2	0	0	0	0	2	0	0	1	0
412440	Santo Antônio do Sudoeste/PR	18	11	4	5	6	5	6	0	0	0	0	0	2	1
412450	Santo Inácio/PR	17	0	4	0	0	0	12	0	0	0	0	0	1	0
421575	São Bernardino/SC	1	3	0	3	1	0	0	0	0	0	0	0	0	0
421590	São Bonifácio/SC	7	0	2	0	1	0	1	0	3	0	0	0	0	0
431800	São Borja/RS	2	54	0	24	0	25	0	0	0	3	0	0	2	2
421600	São Carlos/SC	7	14	6	3	0	5	0	5	0	0	0	0	1	1
421605	São Cristovão do Sul/SC	7	4	0	4	1	0	6	0	0	0	0	0	0	0
421610	São Domingos/SC	5	5	0	5	2	0	3	0	0	0	0	0	0	0
431805	São Domingos do Sul/RS	4	4	0	4	2	0	2	0	0	0	0	0	0	0
431810	São Francisco de Assis/RS	14	0	7	0	3	0	2	0	1	0	0	0	1	0
431820	São Francisco de Paula/RS	20	17	0	16	8	0	10	0	0	0	0	0	2	1
431830	São Gabriel/RS	61	102	0	23	30	22	30	22	0	8	0	27	1	0
431840	São Jerônimo/RS	21	8	7	8	6	0	3	0	0	0	4	0	1	0
412480	São João/PR	9	13	0	5	5	0	3	0	0	8	0	0	1	0
421630	São João Batista/SC	49	0	10	0	37	0	1	0	0	0	0	0	1	0
431843	São João do Polêsine/RS	5	12	1	10	1	0	1	0	1	0	0	0	1	2
412510	São João do Triunfo/PR	9	0	3	0	3	0	2	0	0	0	0	0	1	0
421650	São Joaquim/SC	9	7	0	5	2	0	6	0	0	0	0	2	1	0
431844	São Jorge/RS	7	0	3	0	4	0	0	0	0	0	0	0	0	0
412520	São Jorge D Oeste/PR	16	0	6	0	4	0	6	0	0	0	0	0	0	0
412530	São Jorge do Ivaí/PR	13	0	5	0	6	0	1	0	0	0	0	0	1	0
412535	São Jorge do Patrocínio/PR	22	0	6	0	6	0	4	0	2	0	0	0	4	0
431845	São José das Missões/RS	7	0	1	0	2	0	2	0	0	0	0	0	2	0
412545	São José das Palmeiras/PR	10	0	3	0	2	0	5	0	0	0	0	0	0	0
421670	São José do Cedro/SC	0	1	0	0	0	0	0	0	0	0	0	0	0	1
431848	São José do Hortêncio/RS	5	11	0	3	2	0	2	0	0	4	0	1	1	3
431849	São José do Inhacorá/RS	8	0	3	0	2	0	1	0	1	0	1	0	0	0
431850	São José do Norte/RS	0	26	0	8	0	8	0	4	0	0	0	4	0	2

TABELA Ge05 - INFORMAÇÕES SOBRE TRABALHADORES REMUNERADOS, SEGUNDO O TIPO DE SERVIÇO REALIZADO

ANO DE
REFERÊNCIA
2011

Município		Quantidade de trabalhadores remunerados alocados no manejo de resíduos sólidos, segundo o tipo de serviço realizado													
		Total		Coleta		Varrição		Capina e roçada		Unidades de processamento		Outros serviços		Gerenciais ou administrativos	
		Público	Privado	Público	Privado	Público	Privado	Público	Privado	Público	Privado	Público	Privado	Público	Privado
		Empregado	Empregado	Empregado	Empregado	Empregado	Empregado	Empregado	Empregado	Empregado	Empregado	Empregado	Empregado	Empregado	Empregado
Código	Nome/UF	Tb013	Tb014	Tb001	Tb002	Tb003	Tb004	Tb005	Tb006	Tb007	Tb008	Tb009	Tb010	Tb011	Tb012
REGIÃO SUL															
431862	São José dos Ausentes/RS	10	1												
412550	São José dos Pinhais/PR	7	489	0	141	0	54	0	179	0	9	0	87	7	19
431861	São José do Sul/RS	2	3	0	3	1	0	1	0	0	0	0	0	0	0
431870	São Leopoldo/RS	50	177	1	58	1	30	19	50	9	12	7	12	13	15
421700	São Ludgero/SC	8	14	0	2	4	0	2	0	0	3	1	8	1	1
431890	São Luiz Gonzaga/RS	43	8	0	8	18	0	23	0	0	0	0	0	2	0
412555	São Manoel do Paraná/PR	19		6		5		2		2		3		1	
412560	São Mateus do Sul/PR	16	94	0	16	5	40	3	38	0	0	0	0	8	0
421720	São Miguel do Oeste/SC	0	28	0	16	0	4	0	4	0	2	0	0	0	2
431920	São Nicolau/RS	0	4	0	4	0	0	0	0	0	0	0	0	0	0
431930	São Paulo das Missões/RS	0	4	0	3	0	0	0	0	0	0	0	0	0	1
412580	São Pedro do Ivaí/PR	30	0	6	0	12	0	6	0	2	0	2	0	2	0
412600	São Sebastião da Amoreira/PR	0	45	0	10	0	12	0	15	0	6	0	0	0	2
431950	São Sebastião do Cai/RS	7	13	0	8	0	5	6	0	0	0	0	0	1	0
431970	São Valentim/RS	0	3	0	3	0	0	0	0	0	0	0	0	0	0
431971	São Valentim do Sul/RS	6	2	0	2	0	0	2	0	1	0	2	0	1	0
431973	São Valério do Sul/RS	6	0	3	0	2	0	1	0	0	0	0	0	0	0
431975	São Vendelino/RS	4	6	0	6	2	0	2	0	0	0	0	0	0	0
431980	São Vicente do Sul/RS	10	0	3	0	3	0	2	0	0	0	1	0	1	0
431990	Sapiranga/RS	0	50	0	0	0	0	0	0	0	50	0	0	0	0
412620	Sapopema/PR	5	8	0	5	3	0	2	2	0	0	0	0	0	1
432000	Sapucaia do Sul/RS	18	54	8	12	0	34	4	8	4	0	0	0	2	0
432010	Sarandi/RS	28	8	0	8	10	0	8	0	0	0	6	0	4	0
412627	Saudade do Iguaçu/PR		14												
421730	Saudades/SC	4	16	0	11	4	0	0	0	0	5	0	0	0	0
421740	Schroeder/SC	0	45	0	6	0	2	0	2	0	31	0	0	0	4
421750	Seara/SC	13	22	0	6	6	0	6	0	0	2	0	10	1	4
432020	Seberí/RS	6	68	0	3	3	0	0	0	2	65	0	0	1	0
432023	Sede Nova/RS	3	0	3	0	0	0	0	0	0	0	0	0	0	0
432026	Segredo/RS	7	0	4	0	2	0	1	0	0	0	0	0	0	0
432035	Sentinela do Sul/RS	5	10	0	3	0	3	0	3	0	0	4	0	1	1
432040	Serafina Corrêa/RS	7	14	0	4	0	4	2	2	0	4	3	0	2	0
432045	Sério/RS	3	3	0	3	2	0	1	0	0	0	0	0	0	0

TABELA Ge05 - INFORMAÇÕES SOBRE TRABALHADORES REMUNERADOS, SEGUNDO O TIPO DE SERVIÇO REALIZADO

ANO DE
REFERÊNCIA
2011

Município	Quantidade de trabalhadores remunerados alocados no manejo de resíduos sólidos, segundo o tipo de serviço realizado													
	Total		Coleta		Varrição		Capina e roçada		Unidades de processamento		Outros serviços		Gerenciais ou administrativos	
	Público	Privado	Público	Privado	Público	Privado	Público	Privado	Público	Privado	Público	Privado	Público	Privado
	Empregado	Empregado	Empregado	Empregado	Empregado	Empregado	Empregado	Empregado	Empregado	Empregado	Empregado	Empregado	Empregado	Empregado
Código	Tb013	Tb014	Tb001	Tb002	Tb003	Tb004	Tb005	Tb006	Tb007	Tb008	Tb009	Tb010	Tb011	Tb012
REGIÃO SUL														
421755 Serra Alta/SC	3	3	0	3	1	0	1	0	0	0	0	0	1	0
412635 Serranópolis do Iguaçu/PR	5	0	3	0	2	0	0	0	0	0	0	0	0	0
412650 Sertãozinho/PR	30	0	6	0	9	0	3	0	3	0	2	0	7	0
432055 Sertão Santana/RS	4	3	0	3	1	0	1	0	0	0	1	0	1	0
432057 Sete de Setembro/RS	7	0	2	0	2	0	2	0	0	0	0	0	1	0
432060 Severiano de Almeida/RS	11	1	6	1	2	0	2	0	0	0	0	0	1	0
432065 Silveira Martins/RS	0	3	0	3	0	0	0	0	0	0	0	0	0	0
432067 Sinimbu/RS	7	7	0	3	3	0	3	0	0	3	0	0	1	1
412660 Siqueira Campos/PR	8	24	0	15	5	0	3	0	0	6	0	0	0	3
432070 Sobradinho/RS	0	15	0	3	0	4	0	2	0	0	0	5	0	1
432080 Soledade/RS	27	42	2	11	10	15	10	7	0	8	3	0	2	1
432085 Tabai/RS	1	15	0	3	0	0	1	0	0	10	0	0	0	2
421780 Taió/SC	3	4	0	4	2	0	1	0	0	0	0	0	0	0
412667 Tamarana/PR	16	0	6	0	6	0	3	0	0	0	0	0	1	0
421790 Tangará/SC	13	3	0	3	8	0	5	0	0	0	0	0	0	0
432090 Tapejara/RS	0	84	0	15	0	20	0	0	0	45	0	0	0	4
432132 Taquaruçu do Sul/RS	6	5	0	4	4	0	1	0	0	0	0	0	1	1
432135 Tavares/RS	4	3	0	3	2	0	2	0	0	0	0	0	0	0
412700 Teixeira Soares/PR	13	2	3	2	2	0	6	0	0	0	0	0	2	0
432140 Tenente Portela/RS	16	69	3	4	9	0	4	0	0	65	0	0	0	0
412720 Terra Boa/PR	21		6		4		6		0		5		0	
432143 Terra de Areia/RS	0	9	0	3	0	0	0	0	0	6	0	0	0	0
412730 Terra Rica/PR	17		10		5		1		0	0	0		1	
432145 Teutônia/RS	11	18	0	6	5	0	5	0	0	12	0	0	1	0
412750 Tibagi/PR	9	88	4	11	0	33	2	12	0	31	0	0	3	1
421800 Tijucas/SC	11	8	0	8	5	0	5	0	0	0	0	0	1	0
421810 Timbó do Sul/SC	13	1	4	1	5	0	3	0	0	0	0	0	1	0
421820 Timbó/SC	62	0	9	0	10	0	10	0	29	0	0	0	4	0
432146 Tio Hugo/RS	0	12	0	4	0	3	0	5	0	0	0	0	0	0
412770 Toledo/PR	2	139	0	35	0	48	0	52	0	1	0	0	2	3
432149 Toropi/RS	2	0	0	0	2	0	0	0	0	0	0	0	0	0
432150 Torres/RS	60	16	0	16	20	0	30	0	2	0	0	0	8	0
432163 Três Arroios/RS	4	2	1	1	1	0	1	0	0	1	0	0	1	0

TABELA Ge05 - INFORMAÇÕES SOBRE TRABALHADORES REMUNERADOS, SEGUNDO O TIPO DE SERVIÇO REALIZADO

ANO DE
REFERÊNCIA
2011

Município		Quantidade de trabalhadores remunerados alocados no manejo de resíduos sólidos, segundo o tipo de serviço realizado													
		Total		Coleta		Varrição		Capina e roçada		Unidades de processamento		Outros serviços		Gerenciais ou administrativos	
		Público	Privado	Público	Privado	Público	Privado	Público	Privado	Público	Privado	Público	Privado	Público	Privado
		Empregado	Empregado	Empregado	Empregado	Empregado	Empregado	Empregado	Empregado	Empregado	Empregado	Empregado	Empregado	Empregado	Empregado
Código	Nome/UF	Tb013	Tb014	Tb001	Tb002	Tb003	Tb004	Tb005	Tb006	Tb007	Tb008	Tb009	Tb010	Tb011	Tb012
REGIÃO SUL															
421830	Três Barras/SC	4	9	0	5	0	4	4	0	0	0	0	0	0	0
412785	Três Barras do Paraná/PR	20	0	3	0	10	0	6	0	0	0	0	0	1	0
432166	Três Cachoeiras/RS	2	7	2	1	0	2	0	2	0	2	0	0	0	0
432170	Três Coroas/RS	6	70	2	16	1	22	2	16	0	6	0	8	1	2
432183	Três Forquilhas/RS	1	2	1	0	0	0	0	0	0	2	0	0	0	0
432185	Três Palmeiras/RS	4	3	0	3	4	0	0	0	0	0	0	0	0	0
432190	Três Passos/RS	14	44	0	8	4	0	7	0	0	33	0	0	3	3
421835	Treviso/SC	9	0	3	0	2	0	3	0	0	0	0	0	1	0
421840	Treze de Maio/SC	3	0	3	0	0	0	0	0	0	0	0	0	0	0
421870	Tubarão/SC	0	50	0	27	0	18	0	5	0	0	0	0	0	0
432225	Tupandi/RS	1	6	0	3	1	0	0	0	0	2	0	0	0	1
432230	Tuparendi/RS	13	4	0	4	5	0	2	0	0	0	4	0	2	0
412795	Tupãssi/PR	25	0	3	0	1	0	8	0	0	0	1	0	12	0
432232	Turuçu/RS	19	0	5	0	4	0	5	0	2	0	2	0	1	0
412796	Turvo/PR	0	20	0	6	0	4	0	6	0	0	0	4	0	0
421880	Turvo/SC	33	0	3	0	3	0	6	0	10	0	10	0	1	0
412800	Ubiratã/PR	38	15	17	0	15	0	5	15	1	0	0	0	0	0
412810	Umuarama/PR	57	0	25	0	0	0	20	0	8	0	0	0	4	0
412820	União da Vitória/PR	0	42	0	18	0	13	0	10	0	1	0	0	0	0
412830	Uniflor/PR	7	0	3	0	3	0	1	0	0	0	0	0	0	0
412840	Uraí/PR	44	5	10	5	25	0	5	0	1	0	0	0	3	0
421895	Urupema/SC	6	0	3	0	2	0	1	0	0	0	0	0	0	0
432250	Vacaria/RS	13	90	10	15	0	22	0	21	0	30	0	0	3	2
432253	Vale do Sol/RS	3	0	0	0	3	0	0	0	0	0	0	0	0	0
432254	Vale Real/RS	2	3	0	3	1	0	1	0	0	0	0	0	0	0
421910	Vargeão/SC	5	5	0	5	2	0	3	0	0	0	0	0	0	0
432260	Venâncio Aires/RS	20	8	0	8	7	0	7	0	0	0	5	0	1	0
412855	Vera Cruz do Oeste/PR	10	16	3	0	2	13	3	3	1	0	0	0	1	0
432285	Vespasiano Correa/RS	1	1	1	1	0	0	0	0	0	0	0	0	0	0
432300	Viamão/RS	36	70	0	50	9	20	16	0	11	0	0	0	0	0
432310	Vicente Dutra/RS	6	0	2	0	1	0	2	0	0	0	1	0	0	0
421920	Vidal Ramos/SC	6	0	2	0	1	0	1	0	2	0	0	0	0	0
421930	Videira/SC	34	43	0	12	16	0	8	0	0	26	5	0	5	5

TABELA Ge05 - INFORMAÇÕES SOBRE TRABALHADORES REMUNERADOS, SEGUNDO O TIPO DE SERVIÇO REALIZADO

ANO DE
REFERÊNCIA
2011

Município		Quantidade de trabalhadores remunerados alocados no manejo de resíduos sólidos, segundo o tipo de serviço realizado													
		Total		Coleta		Varrição		Capina e roçada		Unidades de processamento		Outros serviços		Gerenciais ou administrativos	
		Público	Privado	Público	Privado	Público	Privado	Público	Privado	Público	Privado	Público	Privado	Público	Privado
		Empregado	Empregado	Empregado	Empregado	Empregado	Empregado	Empregado	Empregado	Empregado	Empregado	Empregado	Empregado	Empregado	Empregado
Código	Nome/UF	Tb013	Tb014	Tb001	Tb002	Tb003	Tb004	Tb005	Tb006	Tb007	Tb008	Tb009	Tb010	Tb011	Tb012
REGIÃO SUL															
412870	Vitorino/PR	0	2	0	2	0	0	0	0	0	0	0	0	0	0
412850	Wenceslau Braz/PR	30	12	9	10	12	0	6	0	2	0	0	0	1	2
432377	Westfalia/RS	1	1	1	1	0	0	0	0	0	0	0	0	0	0
412880	Xambê/PR	14	0	5	0	4	0	2	0	1	0	0	0	2	0
421960	Xavantina/SC	4	10	1	5	1	0	0	0	0	5	2	0	0	0
421985	Zortéa/SC	0	3	0	3	0	0	0	0	0	0	0	0	0	0

TABELA Ge06
EXISTÊNCIA DE SERVIÇOS DELEGADOS

TABELA Ge06 - EXISTÊNCIA DE SERVIÇOS DELEGADOS

ANO DE
REFERÊNCIA
2011

Município	Existência de algum serviço delegado	Coleta de resíduos domiciliares	Coleta de resíduos públicos	Coleta de resíduos dos serviços de saúde	Coleta de resíduos da construção civil	Varrição de logradouros públicos	Capina e roçada	Operação de aterro sanitário	Operação de unidade de triagem	Operação de unidade de compostagem	Operação de incinerador	Operação de unidade de transbordo	Operação de outras unidades de processamento	Outros
Código	Nome/UF													
REGIÃO SUL		Ge202												
420080	Anchieta/SC	sim	X	X	X									
420130	Araquari/SC	sim	X	X	X									
430087	Araricá/RS	sim												
420200	Balneário Camboriú/SC	sim	X	X	X			X						
420240	Blumenau/SC	sim	X	X						X				
420290	Brusque/SC	sim	X											
430300	Cachoeira do Sul/RS	sim	X	X	X			X						
430350	Camaquã/RS	sim	X		X			X						
430468	Capela de Santana/RS	sim	X											
410830	Foz do Iguaçu/PR	sim	X	X				X				X		
420550	Fraiburgo/SC	sim	X		X			X		X				
430910	Gramado/RS	sim												
420760	Ipira/SC	sim	X											
420820	Itajaí/SC	sim	X	X	X			X						
420830	Itapema/SC	sim	X	X				X						
420845	Itapoá/SC	sim	X											
420910	Joinville/SC	sim	X	X	X			X						
421130	Navegantes/SC	sim	X		X									
411705	Nova Laranjeiras/PR	sim	X	X	X			X				X		
431330	Nova Prata/RS	sim	X	X					X		X			
431340	Novo Hamburgo/RS	sim	X	X	X			X					X	
411770	Palmeira/PR	sim	X											
431403	Pareci Novo/RS	sim	X											
411990	Ponta Grossa/PR	sim	X	X	X				X				X	
421335	Ponte Alta do Norte/SC	sim	X											
412035	Pranchita/PR	sim	X		X									
431560	Rio Grande/RS	sim	X	X	X			X						
431570	Rio Pardo/RS	sim			X									
431680	Santa Cruz do Sul/RS	sim	X	X	X			X		X			X	
431760	Santo Antônio da Patrulha/RS	sim	X									X		
431870	São Leopoldo/RS	sim	X	X	X	X		X		X				X
412720	Terra Boa/PR	sim	X											
412750	Tibagi/PR	sim	X	X		X		X						

TABELA Ge06 - EXISTÊNCIA DE SERVIÇOS DELEGADOS

ANO DE
REFERÊNCIA
2011

Município		Existência de algum serviço delegado	Coleta de resíduos domiciliares	Coleta de resíduos públicos	Coleta de resíduos dos serviços de saúde	Coleta de resíduos da construção civil	Varrição de logradouros públicos	Capina e roçada	Operação de aterro sanitário	Operação de unidade de triagem	Operação de unidade de compostagem	Operação de incinerador	Operação de unidade de transbordo	Operação de outras unidades de processamento	Outros
Código	Nome/UF														
REGIÃO SUL		Ge202													
432166	Três Cachoeiras/RS	sim					X	X							
432190	Três Passos/RS	sim							X						
432260	Venâncio Aires/RS	sim	X	X	X										

TABELA Co01
INFORMAÇÕES SOBRE POPULAÇÃO ATENDIDA, ESTRUTURA OPERACIONAL,
FREQUÊNCIA E TERCEIRIZAÇÃO DO SERVIÇO DE COLETA DOMICILIAR E PÚBLICA

TABELA Co01 - INFORMAÇÕES SOBRE POPULAÇÃO ATENDIDA, ESTRUTURA OPERACIONAL, FREQUÊNCIA E TERCEIRIZAÇÃO DO SERVIÇO DE COLETA DOMICILAR E PÚBLICA

ANO DE
REFERÊNCIA
2011

Município	População atendida declarada		Pop. atendida, segundo frequência			Coleta Noturna	Coleta com elevação de contêiner	Quantidade de coletadores e motoristas	
	Total	Urbano do município	Diária	2 ou 3 vezes por semana	1 vez por semana			Prefeitura	Empresas
	habitante	habitante	%	%	%			empregado	empregado
Código	Nome/UF					exist.	exist.	Tb001	Tb002
REGIÃO SUL		Co164	Co134	Co135	Co136	Co008	Co131		
430003	Aceguá/RS	2.200	1.068	0	100	0	nao	0	3
420020	Agrolândia/SC	9.440	5.990	0	60	40	sim	2	3
420040	Água Doce/SC	3.438	3.438	0	100	0	nao	0	3
420060	Águas Mornas/SC	5.548	2.350	0	90	10	nao	3	2
430010	Agudo/RS	16.666	6.866	5	90	5		0	5
430020	Ajuricaba/RS	7.221	4.085	0	100	0	nao	0	5
430030	Alecrim/RS	6.935	2.131	0	30	70	nao	4	0
430040	Alegrete/RS	69.134	69.129	44	56	0	sim	41	0
430050	Alpestre/RS	2.164	2.164	0	100	0	nao	5	0
410045	Altamira do Paraná/PR	2.033	2.033	100	0	0	nao	4	0
430055	Alto Alegre/RS	1.270	734	0	100	0	nao	3	0
410050	Altônia/PR	15.167	15.167	5	80	15	nao	11	0
412862	Alto Paraíso/PR	2.000	1.748	0	100	0	nao	4	0
410060	Alto Paraná/PR	11.281	11.281	0	100	0	nao	4	0
430060	Alvorada/RS	196.572	196.572	3	97	0	sim	0	47
410090	Amaporã/PR	5.504	4.379	50	25	25	nao	5	0
430063	Amaral Ferrador/RS	1.880	1.880	0	100	0	nao	1	0
430064	Ametista do Sul/RS	5.853	3.808	0	100	0	nao	0	10
410100	Ampére/PR	13.357	13.357	0	100	0	nao	8	0
410105	Anahy/PR	2.101	2.101	0	100	0	nao	4	0
420080	Anchieta/SC	3.790	2.563	0	100	0	nao	1	0
410110	Andirá/PR	20.530	19.276	0	100	0	nao	12	5
430066	André da Rocha/RS	1.224	499	0	80	20	nao	0	3
420110	Anitápolis/SC	1.315	1.315	0	100	0	nao	3	0
430070	Anta Gorda/RS	6.054	2.324	50	10	40	nao	3	0
410120	Antonina/PR	18.870	16.045	60	30	10	nao	20	0
430080	Antônio Prado/RS	12.827	9.231	100	0	0	sim	0	7
410140	Apucarana/PR	121.924	115.046	30	65	5	sim	0	37
420127	Arabutã/SC	2.174	1.308	0	80	20	nao	3	0
430085	Arambaré/RS	3.676	2.900	100	0	0	nao	0	5
410150	Arapongas/PR	104.757	103.257	15	83	2	sim	0	27
420130	Araquari/SC	24.500	20.000	0	82	18	nao		8
430087	Araricá/RS	4.864	4.049	30	50	20	nao	1	2

TABELA Co01 - INFORMAÇÕES SOBRE POPULAÇÃO ATENDIDA, ESTRUTURA OPERACIONAL, FREQUÊNCIA E TERCEIRIZAÇÃO DO SERVIÇO DE COLETA DOMICILAR E PÚBLICA

ANO DE
REFERÊNCIA
2011

Município		População atendida declarada		Pop. atendida, segundo frequência			Coleta Noturna	Coleta com elevação de contêiner	Quantidade de coletores e motoristas	
				Diária	2 ou 3 vezes por semana	1 vez por semana			Prefeitura	Empresas
		Total	Urbano do município							
Código	Nome/UF	habitante	habitante	%	%	%	exist.	exist.	empregado	empregado
REGIÃO SUL		Co164	Co050	Co134	Co135	Co136	Co008	Co131	Tb001	Tb002
410180	Araucária/PR	121.032	111.971	4	89	7	sim	sim	0	62
420150	Armazém/SC	7.821	4.927	65	20	15	nao	nao	3	0
430107	Arroio do Padre/RS	1.023	456	0	0	100	nao	nao	2	0
430110	Arroio dos Ratos/RS	13.100	12.976	38	60	2			3	4
430140	Arvorezinha/RS	10.223	6.272	10	80	10				0
420170	Ascurra/SC	7.000	6.400	0	85	15	nao	sim	4	0
410190	Assaí/PR	16.225	13.480	17	80	3	nao	nao	0	5
410200	Assis Chateaubriand/PR	33.003	26.000	46	34	20	sim	sim		
410210	Astorga/PR	24.698	22.550	10	75	15	sim	nao	8	0
410220	Atalaia/PR	3.906	3.341	10	76	14	nao	nao	3	0
430155	Áurea/RS	3.648	1.530	0	0	100	nao	nao	0	3
420190	Aurora/SC	3.500	1.933	0	100	0	nao	nao	3	3
430160	Bagé/RS	116.944	97.891	30	70	0	sim	sim	0	33
420195	Balneário Arroio do Silva/SC	9.858	9.657	85	10	5	nao	nao	4	0
420200	Balneário Camboriú/SC	110.748	110.748	46	54	0	sim	sim	0	65
420207	Balneário Gaivota/SC	8.000	5.500	50	30	20	sim	nao	0	0
430163	Balneário Pinhal/RS	11.002	11.002	0	100	0	nao	nao	0	12
420208	Bandeirante/SC	925	925	0	0	100	nao	nao	0	3
410240	Bandeirantes/PR	28.280	28.280	70	29	1	nao	nao	24	0
430170	Barão de Cotegipe/RS	3.964	3.964	100	0	0	nao	nao	4	0
430175	Barão do Triunfo/RS	7.046	700	0	100	0	nao	nao		4
410250	Barbosa Ferraz/PR	10.000	9.497	80	15	5	nao	nao	11	0
410260	Barracão/PR	8.600	6.000	20	70	10	sim	nao	0	4
410270	Barra do Jacaré/PR	2.728	1.852	50	40	10	nao	nao	3	0
430187	Barra do Quaraí/RS	3.147	2.847	0	100	0	nao	nao	4	0
430192	Barra do Rio Azul/RS	1.972	397	0	0	100	nao	nao	0	3
430195	Barra Funda/RS	2.378	1.529	0	64	36	nao	nao	0	0
410280	Bela Vista do Paraíso/PR	14.200	14.200	100	0	0	nao	nao	10	0
420213	Bela Vista do Toldo/SC	1.000	850	0	0	100	nao	nao	2	0
420220	Benedito Novo/SC	10.434	5.859	0	54	46	nao	nao	4	0
430210	Bento Gonçalves/RS	106.311	2.169	40	50	10	sim	nao	5	52
410290	Bituruna/PR	9.800	7.500	76	0	24	sim	nao	3	0
420240	Blumenau/SC	310.000	295.000	40	55	5	sim	nao	5	105

TABELA Co01 - INFORMAÇÕES SOBRE POPULAÇÃO ATENDIDA, ESTRUTURA OPERACIONAL, FREQUÊNCIA E TERCEIRIZAÇÃO DO SERVIÇO DE COLETA DOMICILAR E PÚBLICA

ANO DE
REFERÊNCIA
2011

Município		População atendida declarada		Pop. atendida, segundo frequência			Coleta Noturna	Coleta com elevação de contêiner	Quantidade de coletadores e motoristas	
		Total	Urbano do município	Diária	2 ou 3 vezes por semana	1 vez por semana			Prefeitura	Empresas
Código	Nome/UF	Co164	Co050	Co134	Co135	Co136	Co008	Co131	Tb001	Tb002
410302	Boa Esperança do Iguaçu/PR	944	944	0	100	0	nao	nao	0	3
410304	Boa Ventura de São Roque/PR	6.537	1.540	0	100	0				0
410305	Boa Vista da Aparecida/PR	5.176	4.876	0	100	0			5	0
430222	Boa Vista do Cadeado/RS	2.439	472	0	0	100	nao	nao	0	3
420243	Bocaina do Sul/SC	1.670	971	0	0	100	nao	nao	0	5
420245	Bombinhas/SC	14.722	14.722	20	80	0	nao	nao	0	3
420257	Bom Jesus do Oeste/SC	2.131	647	0	100	0	nao	nao	0	3
410315	Bom Jesus do Sul/PR	926	926	100	0	0	nao	nao	2	4
430235	Bom Princípio/RS	11.966	9.336	0	0	100	nao	nao	3	0
420260	Bom Retiro/SC	9.017	6.471	10	80	10	nao	nao	3	1
430240	Bom Retiro do Sul/RS	11.525	9.204	80	5	15	nao	nao	0	0
410322	Bom Sucesso do Sul/PR	3.286	1.578	0	48	52	nao	nao	2	3
430245	Boqueirão do Leão/RS	1.670	1.670	0	100	0	nao	nao	0	2
410330	Borrazópolis/PR	5.721	5.721	0	100	0	nao	nao	11	0
430250	Bossoroca/RS	4.600	3.646	100	0	0	nao	nao	5	0
430258	Bozano/RS	1.493	626	0	42	58	nao	nao	0	3
410337	Brasilândia do Sul/PR	2.145	2.145	0	70	30	nao	nao	4	0
420287	Brunópolis/SC	2.814	696	0	100	0	nao	nao	0	3
420290	Brusque/SC	107.764	104.211	10	90	0			18	80
420300	Caçador/SC	67.700	64.500	30	70	0	sim	nao	0	26
430280	Caçapava do Sul/RS	29.855	25.355	45	40	15	nao	sim	0	6
430290	Cacequi/RS	11.843	11.843	60	40	0	nao	nao	0	4
430300	Cachoeira do Sul/RS	83.517	71.435	41	50	9	sim	nao	0	24
430310	Cachoeirinha/RS	119.101	119.101	20	80	0	sim	nao	3	53
410345	Cafelândia/PR	12.576	12.576	0	95	5	sim	nao	0	3
430340	Caiçara/RS	3.307	1.582	0	100	0	nao	nao	0	3
430350	Camaquã/RS	55.500	49.500	65	35	0	sim	sim	0	16
410360	Cambará/PR	22.447	22.447	0	100	0	nao	nao	22	2
410370	Cambé/PR	94.322	93.483	70	30	0	sim	nao	67	0
410380	Cambira/PR	5.508	5.508	40	40	20	nao	nao	3	0
410390	Campina da Lagoa/PR	12.456	12.456	30	60	10	nao	nao	9	0
430370	Campina das Missões/RS	2.164	2.164	0	100	0	nao	nao		
410400	Campina Grande do Sul/PR	35.183	32.227	0	84	16	nao	sim	19	

TABELA Co01 - INFORMAÇÕES SOBRE POPULAÇÃO ATENDIDA, ESTRUTURA OPERACIONAL, FREQUÊNCIA E TERCEIRIZAÇÃO DO SERVIÇO DE COLETA DOMICILAR E PÚBLICA

ANO DE
REFERÊNCIA
2011

Município		População atendida declarada		Pop. atendida, segundo frequência			Coleta Noturna	Coleta com elevação de contêiner	Quantidade de coletadores e motoristas	
				Diária	2 ou 3 vezes por semana	1 vez por semana			Prefeitura	Empresas
		Total	Urbano do município							
Código	Nome/UF	habitante	habitante	%	%	%	exist.	exist.	empregado	empregado
REGIÃO SUL		Co164	Co050	Co134	Co135	Co136	Co008	Co131	Tb001	Tb002
430380	Campinas do Sul/RS	5.491	4.206	0	100	0	nao	nao	6	0
420330	Campo Alegre/SC	10.500	7.243	0	69	31	nao	nao	0	3
430390	Campo Bom/RS	60.539	57.782	35	60	5	nao	nao	0	20
410410	Campo do Tenente/PR	5.800	3.800	0	100	0	nao	nao	0	3
420350	Campo Erê/SC	6.500	6.202	0	95	5	nao	nao	0	4
410420	Campo Largo/PR	100.004	95.432	10	89	1	sim	nao	0	40
410425	Campo Magro/PR	23.000	19.815	0	100	0	nao	sim	3	8
410430	Campo Mourão/PR	87.710	83.165	30	65	5	sim	sim	0	31
430410	Campos Borges/RS	2.755	1.993	0	100	0	nao	nao	0	6
420360	Campos Novos/SC	27.269	27.269	0	100	0	sim	nao	0	9
430420	Candelária/RS	19.000	13.000	50	40	10	nao	nao	0	5
430430	Cândido Godói/RS	4.659	1.834	0	100	0	nao	nao	0	4
410442	Candói/PR	15.045	7.055	46	21	33			4	6
420370	Canelinha/SC	10.726	6.804	0	80	20	nao	nao	0	5
430450	Canguçu/RS	25.046	19.746	30	50	20	nao	nao	10	0
430460	Canoas/RS	325.189	325.189	10	90	0	sim	nao	0	84
420380	Canoinhas/SC	52.853	39.338	15	75	10	sim	nao	0	12
410450	Capanema/PR	18.549	11.164	20	50	30	nao	nao	10	5
430463	Capão da Canoa/RS	42.926	42.668	0	100	0	nao	sim	0	25
430466	Capão do Leão/RS	24.295	22.423	0	90	10	nao	nao	11	1
430468	Capela de Santana/RS	11.734	6.988	10	70	20	nao	nao	0	5
430469	Capitão/RS	1.150	1.150	0	100	0			1	1
410460	Capitão Leônidas Marques/PR	12.725	11.525	30	70	0	nao	nao	9	0
420395	Capivari de Baixo/SC	20.035	1.878	0	90	10	nao	nao	0	4
410465	Carambei/PR	19.404	14.158	30	60	10	nao	sim	0	7
430470	Carazinho/RS	58.379	58.379	26	73	1	sim	nao	0	21
430480	Carlos Barbosa/RS	20.277	20.277	55	45	0	sim	nao	0	15
410480	Cascavel/PR	289.340	273.007	45	55	0	sim	sim	0	141
430495	Caseiros/RS	1.494	1.494	0	100	0	nao	nao	0	3
410500	Catanduvas/PR	6.861	5.334	1	84	15	nao	sim	0	4
420400	Catanduvas/SC	8.660	8.177	30	55	15	nao	nao	2	0
420410	Caxambu do Sul/SC	3.073	2.123	0	100	0	nao	nao	0	3
430510	Caxias do Sul/RS	424.960	16.372	40	56	4	sim	sim	0	340

TABELA Co01 - INFORMAÇÕES SOBRE POPULAÇÃO ATENDIDA, ESTRUTURA OPERACIONAL, FREQUÊNCIA E TERCEIRIZAÇÃO DO SERVIÇO DE COLETA DOMICILAR E PÚBLICA

ANO DE
REFERÊNCIA
2011

Município		População atendida declarada		Pop. atendida, segundo frequência			Coleta Noturna	Coleta com elevação de contêiner	Quantidade de coletadores e motoristas	
		Total	Urbano do município	Diária	2 ou 3 vezes por semana	1 vez por semana			Prefeitura	Empresas
Código	Nome/UF	Co164	Co050	Co134	Co135	Co136	Co008	Co131	Tb001	Tb002
REGIÃO SUL										
420415	Celso Ramos/SC	2.700	870	0	31	69	nao	nao	0	4
430511	Centenário/RS	2.953	945	5	90	5			1	0
430513	Cerro Branco/RS	4.230	1.278	0	0	100	nao	nao	5	0
430517	Cerro Grande do Sul/RS	4.525	2.521	0	100	0	nao	nao		
410530	Céu Azul/PR	8.927	8.422	100	0	0	nao	nao	1	5
420420	Chapecó/SC	175.000	170.684	20	70	10	sim	sim	0	25
430535	Charqueadas/RS	34.490	34.490	0	100	0	nao	nao	0	8
430537	Charrua/RS	3.448	555	0	100	0	nao	nao	0	3
410540	Chopininho/PR	13.466	12.466	100	0	0	nao	nao	8	0
430543	Chuí/RS	5.600	5.600	40	58	2	sim	nao	6	0
430544	Chувиска/RS	1.075	275	0	45	55	nao	nao	2	0
410550	Cianorte/PR	70.922	63.140	15	75	10	sim	nao	3	30
430550	Ciríaco/RS	4.897	2.481	0	51	49	nao	nao	3	0
420425	Cocal do Sul/SC	15.269	12.788	0	100	0	nao	nao	18	0
430560	Colorado/RS	3.510	1.823	0	52	48	nao	nao	4	0
420430	Concórdia/SC	57.416	55.206	20	76	4	sim	nao	0	24
430570	Condor/RS	6.557	4.037	0	62	38	nao	nao	0	0
410610	Conselheiro Mairinck/PR	3.636	2.515	100	0	0	nao	nao	3	0
430580	Constantina/RS	9.747	6.507	100	0	0	nao	nao	0	6
410620	Contenda/PR	12.800	9.350	20	10	70	nao	nao	5	0
430583	Coqueiro Baixo/RS	281	281	0	100	0	nao	nao	1	1
420440	Coronel Freitas/SC	6.000	6.000	30	70	0	nao	nao	0	3
420445	Coronel Martins/SC	687	687	0	100	0	nao	nao	0	3
410650	Coronel Vivida/PR	15.360	15.360	40	60	0	nao	nao	5	11
410655	Corumbataí do Sul/PR	3.900	2.050	0	80	20	nao	nao	5	0
420450	Corupá/SC	13.255	10.788	35	42	23	nao	sim	0	0
430595	Cotiporã/RS	3.904	2.041	0	53	47	nao	nao	0	3
420460	Criciúma/SC	188.000	168.000	25	75	0	sim	sim	0	44
430605	Cristal/RS	6.084	3.407	0	100	0	nao	nao	5	4
430610	Cruz Alta/RS	60.259	60.259	25	75	0	sim	nao	0	15
430613	Cruzaltense/RS	2.110	482	0	100	0	nao	nao	3	0
410660	Cruzeiro do Oeste/PR	18.180	17.680	10	90	0	nao	nao	8	0
430620	Cruzeiro do Sul/RS	7.507	7.507	0	85	15	nao	nao	0	3

TABELA Co01 - INFORMAÇÕES SOBRE POPULAÇÃO ATENDIDA, ESTRUTURA OPERACIONAL, FREQUÊNCIA E TERCEIRIZAÇÃO DO SERVIÇO DE COLETA DOMICILAR E PÚBLICA

ANO DE
REFERÊNCIA
2011

Município		População atendida declarada		Pop. atendida, segundo frequência			Coleta Noturna	Coleta com elevação de contêiner	Quantidade de coletadores e motoristas	
		Total	Urbano do município	Diária	2 ou 3 vezes por semana	1 vez por semana			Prefeitura	Empresas
Código	Nome/UF	habitante	habitante	%	%	%	exist.	exist.	empregado	empregado
REGIÃO SUL		Co164	Co050	Co134	Co135	Co136	Co008	Co131	Tb001	Tb002
410690	Curitiba/PR	1.764.541	1.764.541	25	75	0	sim	nao	0	1.000
420480	Curitibanos/SC	34.889	34.889	30	70	0	sim	nao	0	9
430630	David Canabarro/RS	4.679	1.910	60	20	20			0	0
430635	Dezesseis de Novembro/RS	2.500	657	50	25	25	nao	nao	2	0
420500	Dionísio Cerqueira/SC	10.221	10.221	20	80	0	nao	nao	0	5
430640	Dois Irmãos/RS	27.967	27.667	80	20	0	sim	sim	10	2
430645	Dois Lajeados/RS	3.283	1.566	0	100	0	nao	nao	3	0
410720	Dois Vizinhos/PR	36.501	28.345	40	45	15	sim	nao	0	10
430660	Dom Pedrito/RS	35.150	35.150	60	30	10	sim	nao	0	10
420510	Dona Emma/SC	3.753	1.884	50	41	8	nao	nao	0	7
430670	Dona Francisca/RS	3.363	2.122	0	100	0	nao	nao	5	0
410725	Douradina/PR	7.200	5.300	40	45	15	nao	nao	6	0
430673	Doutor Maurício Cardoso/RS	5.236	2.581	0	100	0	nao	nao	0	3
420515	Doutor Pedrinho/SC	3.645	2.042	0	70	30	nao	nao	2	0
430675	Doutor Ricardo/RS	691	691	0	100	0	nao	nao	0	3
430690	Encruzilhada do Sul/RS	21.000	17.000	40	50	10	nao	nao	8	
410740	Enéas Marques/PR	3.500	2.100	0	80	20			0	3
410750	Engenheiro Beltrão/PR	12.267	12.267	69	31	0	sim	nao	3	0
430693	Entre-Ijuís/RS	5.000	4.861	0	100	0	nao	nao	3	3
410753	Entre Rios do Oeste/PR	3.972	2.673	10	60	30	nao	nao	0	4
430700	Erechim/RS	96.757	91.183	40	60	0	sim	nao	2	37
420519	Ermo/SC	2.050	619	0	100	0	nao	nao	1	0
430720	Erval Grande/RS	5.000	2.500	45	25	30	nao	nao	1	4
430730	Erval Seco/RS	7.779	3.394	0	50	50	nao	nao	0	4
420520	Erval Velho/SC	2.847	2.847	0	100	0	nao	nao	3	3
430745	Esperança do Sul/RS	1.500	834	10	50	40	nao	nao	3	0
410754	Espigão Alto do Iguaçu/PR	1.827	1.627	0	89	11	nao	nao	3	0
430755	Estação/RS	5.000	4.900	80	10	10	nao	nao	3	
430760	Estância Velha/RS	43.146	42.041	0	100	0	nao	nao	0	16
430780	Estrela/RS	26.000	24.000	80	10	10	sim	nao	0	15
430781	Estrela Velha/RS	1.865	1.166	0	25	75	nao	nao	0	4
430783	Eugênio de Castro/RS	1.459	1.459	14	72	14	nao	sim		
430786	Fagundes Varela/RS	2.588	1.298	0	100	0	nao	nao	0	4

TABELA Co01 - INFORMAÇÕES SOBRE POPULAÇÃO ATENDIDA, ESTRUTURA OPERACIONAL, FREQUÊNCIA E TERCEIRIZAÇÃO DO SERVIÇO DE COLETA DOMICILAR E PÚBLICA

ANO DE
REFERÊNCIA
2011

Município		População atendida declarada		Pop. atendida, segundo frequência			Coleta Noturna	Coleta com elevação de contêiner	Quantidade de coletores e motoristas	
		Total	Urbano do município	Diária	2 ou 3 vezes por semana	1 vez por semana			Prefeitura	Empresas
Código	Nome/UF	Co164	Co050	Co134	Co135	Co136	Co008	Co131	Tb001	Tb002
430800	Faxinal do Soturno/RS	6.172	4.167	0	62	38	nao	nao	0	7
430805	Faxinalzinho/RS	1.200	1.200	0	100	0	nao	nao	0	2
410765	Fazenda Rio Grande/PR	83.118	77.269	10	90	0	nao	nao	0	30
430810	Feliz/RS	12.440	9.478	50	30	20	nao	nao	0	6
410770	Fênix/PR	3.500	450	85	0	15	nao	nao	3	0
410773	Fernandes Pinheiro/PR	3.000	2.082	0	100	0	nao	nao	4	0
410785	Flor da Serra do Sul/PR	2.250	1.639	0	100	0	nao	nao	0	5
420535	Flor do Sertão/SC	415	328	0	100	0	nao	nao		4
430820	Flores da Cunha/RS	27.391	21.059	60	30	10	sim	sim	0	20
410790	Floresta/PR	5.528	5.528	40	40	20	nao	nao	3	0
420540	Florianópolis/SC	427.298	411.115	20	80	0	sim	sim	448	0
430840	Formigueiro/RS	6.273	2.752	0	33	67	nao	nao	0	3
410820	Formosa do Oeste/PR	7.448	4.909	0	100	0	nao	nao		
420543	Formosa do Sul/SC	1.080	1.080	0	100	0	nao	nao	0	3
430845	Fortaleza dos Valos/RS	3.500	2.973	0	80	20	nao	nao	0	3
410830	Foz do Iguaçu/PR	255.900	253.776	20	75	5	sim	nao	0	102
410845	Foz do Jordão/PR	4.500	3.874	30	60	10	nao	sim	2	2
420550	Fraiburgo/SC	30.400	30.400	9	91	0	sim	nao	0	6
410840	Francisco Beltrão/PR	79.034	68.224	7	92	1			46	0
430860	Garibaldi/RS	31.014	27.499	20	69	11	nao	sim	0	10
420570	Garopaba/SC	18.520	15.643	60	40	0	sim	nao	0	14
420580	Garuva/SC	14.221	11.653	0	78	22	sim	nao	8	0
420590	Gaspar/SC	58.280	47.848	6	89	6	nao	nao	0	28
430880	General Câmara/RS	6.000	4.953	80	10	10	nao	nao	4	0
430890	Getúlio Vargas/RS	13.839	13.839	20	80	0	nao	nao	0	6
430910	Gramado/RS	32.556	29.267	39	51	10	sim	nao	46	0
430912	Gramado dos Loureiros/RS	1.743	520	60	25	15	nao	nao	3	0
410870	Grandes Rios/PR	3.509	3.509	15	73	12	nao	nao	3	0
430920	Gravataí/RS	252.280	245.181	10	83	7	sim	sim	0	56
430925	Guabiju/RS	733	733	0	100	0	nao		3	0
430930	Guaíba/RS	95.205	92.435	2	98	0	sim	sim	4	50
410890	Guairaçá/PR	6.220	4.977	0	100	0	nao	nao	8	0
410900	Guapirama/PR	2.890	2.890	100	0	0	nao	nao		

TABELA Co01 - INFORMAÇÕES SOBRE POPULAÇÃO ATENDIDA, ESTRUTURA OPERACIONAL, FREQUÊNCIA E TERCEIRIZAÇÃO DO SERVIÇO DE COLETA DOMICILAR E PÚBLICA

ANO DE
REFERÊNCIA
2011

Município		População atendida declarada		Pop. atendida, segundo frequência			Coleta Noturna	Coleta com elevação de contêiner	Quantidade de coletores e motoristas	
		Total	Urbano do município	Diária	2 ou 3 vezes por semana	1 vez por semana			Prefeitura	Empresas
Código	Nome/UF	habitante	habitante	%	%	%	exist.	exist.	empregado	empregado
REGIÃO SUL		Co164	Co050	Co134	Co135	Co136	Co008	Co131	Tb001	Tb002
430940	Guaporé/RS	23.026	21.013	10	80	10	nao	nao	0	6
410910	Guaporema/PR	2.225	1.284	70	20	10	nao	nao	1	0
420640	Guaraciaba/SC	4.905	4.905	0	100	0	nao	nao	0	3
410930	Guaraniaçu/PR	7.960	7.696	50	48	2	nao	nao	19	0
430950	Guarani das Missões/RS	5.800	4.988	61	0	39	nao	nao	4	0
410940	Guarapuava/PR	159.931	153.927	40	60	0	sim	sim	109	0
410960	Guaratuba/PR	32.467	29.139	40	58	2	nao	sim	0	12
430955	Harmonia/RS	4.254	2.483	0	50	50	nao	nao		
420670	Herval D Oeste/SC	19.415	18.933	48	31	21	sim	nao	3	4
410970	Ibaiti/PR	28.928	23.258	30	60	10	sim	nao	18	0
430980	Ibiaçá/RS	4.701	2.844	0	100	0	nao	nao	0	5
420680	Ibicaré/SC	1.550	1.550	0	100	0	nao	nao	0	3
410980	Ibiporã/PR	46.337	46.337	100	0	0	sim	sim	0	26
430990	Ibiraiaras/RS	5.500	3.817	0	100	0	nao	nao	0	4
420690	Ibirama/SC	14.914	14.914	10	70	20	nao	nao	0	0
431000	Ibirubá/RS	19.364	15.385	25	50	25	nao	nao	0	8
420700	Içara/SC	46.400	44.000	30	50	20	nao	nao	3	5
431010	Igrejinha/RS	32.036	30.549	18	77	5	nao	nao	0	20
411005	Iguatu/PR	1.437	1.437	0	100	0	nao	nao	4	0
431020	Ijuí/RS	71.772	71.550	20	70	10	sim	nao	0	20
411010	Imbituva/PR	23.000	17.500	80	0	20	nao	nao	9	0
420740	Imbuia/SC	5.743	2.531	0	44	56	nao	nao	0	3
431036	Imigrante/RS	3.026	1.500	0	100	0	nao	nao	0	3
431040	Independência/RS	6.556	4.124	0	100	0	nao	nao	5	0
411040	Indianópolis/PR	3.152	3.152	0	100	0	nao	nao	9	0
431043	Ipê/RS	5.000	2.934	10	70	20	nao	nao	4	0
420760	Ipira/SC	2.507	2.507	0	100	0	nao	nao	0	3
411050	Ipiranga/PR	14.215	4.911	85	14	1	nao	nao	6	0
411060	Iporã/PR	13.325	11.689	6	77	17	nao	nao	10	0
420768	Ipuaçu/SC	1.388	1.388	0	100	0	nao	nao	0	4
420770	Ipumirim/SC	3.159	3.159	70	20	10	nao	nao	0	4
411065	Iracema do Oeste/PR	2.550	570	20	70	10				
431050	Iraí/RS	7.989	4.408	50	25	25	nao	nao	1	

TABELA Co01 - INFORMAÇÕES SOBRE POPULAÇÃO ATENDIDA, ESTRUTURA OPERACIONAL, FREQUÊNCIA E TERCEIRIZAÇÃO DO SERVIÇO DE COLETA DOMICILAR E PÚBLICA

ANO DE
REFERÊNCIA
2011

Município		População atendida declarada		Pop. atendida, segundo frequência			Coleta Noturna	Coleta com elevação de contêiner	Quantidade de coletadores e motoristas	
		Total	Urbano do município	Diária	2 ou 3 vezes por semana	1 vez por semana			Prefeitura	Empresas
Código	Nome/UF	Co164	Co050	Co134	Co135	Co136	Co008	Co131	Tb001	Tb002
REGIÃO SUL										
411070	Irati/PR	45.169	44.050	10	30	60	sim	nao	12	0
411080	Iretama/PR	6.156	6.156	20	20	60	nao	nao	3	0
420790	Irineópolis/SC	10.503	3.538	30	40	30	nao	nao	5	0
411090	Itaguajé/PR	3.924	3.624	93	6	1	nao	nao	3	0
420810	Itaíópolis/SC	12.500	10.787	20	80	0	nao	nao	0	3
420820	Itajaí/SC	183.373	173.452	10	90	0	sim	nao	0	82
411110	Itambé/PR	5.393	5.393	80	18	2	nao	nao	3	0
420830	Itapema/SC	46.151	46.151	31	68	0	sim	sim	0	0
420845	Itapoá/SC	15.218	14.609	0	100	0	sim	nao		18
420850	Ituporanga/SC	22.462	14.973	65	20	15	sim	nao	12	
411155	Ivaté/PR	5.265	5.265	0	100	0	nao	nao	10	0
431075	Ivorá/RS	2.130	696	0	35	65	nao	nao	4	0
431080	Ivoti/RS	20.224	18.380	0	100	0	nao	nao	0	8
431085	Jaboticaba/RS	1.475	1.475	0	100	0	nao	nao	3	0
431087	Jacuzinho/RS	562	562	0	100	0	nao	nao	0	3
411190	Jaguapitã/PR	10.665	10.465	0	100	0	sim	nao	11	0
431110	Jaguarí/RS	6.487	6.487	25	75	0	nao	nao	6	0
411200	Jaguariaíva/PR	28.162	28.000	90	5	5	nao	nao	20	0
411240	Japurá/PR	7.673	7.673	40	40	20	nao	nao	3	0
420890	Jaraguá do Sul/SC	145.000	135.267	30	69	1	sim	nao	0	58
411250	Jardim Alegre/PR	8.500	7.111	65	25	10	nao	nao	5	0
420895	Jardinópolis/SC	791	791	0	100	0	nao	nao	0	3
431113	Jari/RS	611	611	0	0	100	nao	nao	0	3
411270	Jataizinho/PR	11.918	11.093	35	60	5	nao	nao	6	0
411275	Jesuítas/PR	8.928	6.028	80	20	0	nao	nao	8	0
420900	Joaçaba/SC	27.247	25.133	60	30	10	sim	nao	0	10
411280	Joaquim Távora/PR	10.819	8.284	40	60	0	nao	nao	3	2
431115	Jóia/RS	2.090	2.090	100	0	0	nao	nao	0	3
420910	Joinville/SC	520.905	503.277	10	90	0	sim	sim	0	226
420915	José Boiteux/SC	4.731	1.614	0	35	65	nao	nao	3	0
411295	Juranda/PR	7.604	5.811	30	50	20	nao	nao	10	0
411300	Jussara/PR	5.946	5.946	100	0	0	nao	nao	9	0
411310	Kaloré/PR	3.189	3.189	15	75	10	nao	nao	10	

TABELA Co01 - INFORMAÇÕES SOBRE POPULAÇÃO ATENDIDA, ESTRUTURA OPERACIONAL, FREQUÊNCIA E TERCEIRIZAÇÃO DO SERVIÇO DE COLETA DOMICILAR E PÚBLICA

ANO DE
REFERÊNCIA
2011

Município	População atendida declarada		Pop. atendida, segundo frequência			Coleta Noturna	Coleta com elevação de contêiner	Quantidade de coletadores e motoristas	
	Total	Urbano do município	Diária	2 ou 3 vezes por semana	1 vez por semana			Prefeitura	Empresas
Código	Nome/UF	habitante	habitante	%	%	exist.	exist.	empregado	empregado
REGIÃO SUL		Co164	Co050	Co134	Co135	Co136	Co008	Co131	Tb001 Tb002
420930	Lages/SC	153.876	152.300	20	79	1	nao	nao	7 37
431127	Lagoa dos Três Cantos/RS	806	806	0	100	0	nao	nao	0 0
431125	Lagoão/RS	6.185	1.655	0	100	0	nao	nao	3 0
420940	Laguna/SC	51.869	40.897	0	100	0	nao	nao	0
411320	Lapa/PR	29.137	27.322	65	25	10	nao	sim	3 14
411330	Laranjeiras do Sul/PR	25.523	23.824	0	100	0	sim	nao	25 10
420950	Laurentino/SC	4.427	4.427	0	100	0	nao	nao	0 4
420960	Lauro Muller/SC	14.367	11.106	0	87	13	nao	nao	0 4
431150	Lavras do Sul/RS	7.646	4.738	80	10	10	nao	nao	5 0
420970	Lebon Régis/SC	11.850	7.530	0	80	20	nao	nao	2 3
411340	Leópolis/PR	4.123	2.388	0	100	0	nao	nao	3 0
411342	Lidianópolis/PR	3.520	2.014	0	100	0	nao	nao	3 0
411345	Lindoeste/PR	3.300	2.355	0	100	0	nao	nao	0
420985	Lindóia do Sul/SC	1.926	1.926	0	98	2	nao	nao	0 4
431162	Lindolfo Collor/RS	5.290	4.339	0	100	0	nao	nao	0 3
431164	Linha Nova/RS	1.550	417	0	27	73	nao	nao	0 3
411350	Loanda/PR	19.389	19.389	20	80	0	nao	nao	10 0
411370	Londrina/PR	511.279	497.979	14	86	0	sim	nao	0 100
411375	Lunardelli/PR	3.568	3.568	55	30	15	nao	nao	4 0
411380	Lupionópolis/PR	4.613	4.098	25	70	5	nao	nao	17 0
421003	Luzerna/SC	5.603	4.261	35	57	8	nao	nao	0 3
431171	Maçambará/RS	1.304	1.304	0	100	0	nao	nao	4 0
431170	Machadinho/RS	3.375	3.375	0	100	0	nao	nao	0 0
421010	Mafra/SC	49.000	41.497	0	90	10	sim	nao	0 12
421030	Major Vieira/SC	2.978	2.978	0	40	60	nao	nao	4 0
411400	Mamboré/PR	8.925	8.925	10	80	10	nao	nao	5 0
431173	Mampituba/RS	2.996	567	5	10	85	nao	nao	3 0
411410	Mandaguaçu/PR	17.787	17.787	60	30	10	nao	nao	6 0
411435	Manfrinópolis/PR	1.500	550	15	70	15	nao	nao	0 3
431175	Manoel Viana/RS	5.367	5.367	0	100	0	nao	nao	0 2
431177	Maquiné/RS	6.393	2.055	0	32	68	nao	nao	0 3
421040	Maracajá/SC	6.100	4.301	0	100	0	nao	nao	3 0
431190	Marcelino Ramos/RS	5.060	2.683	98	2	0	nao	nao	0 3

TABELA Co01 - INFORMAÇÕES SOBRE POPULAÇÃO ATENDIDA, ESTRUTURA OPERACIONAL, FREQUÊNCIA E TERCEIRIZAÇÃO DO SERVIÇO DE COLETA DOMICILAR E PÚBLICA

ANO DE
REFERÊNCIA
2011

Município	População atendida declarada		Pop. atendida, segundo frequência			Coleta Noturna	Coleta com elevação de contêiner	Quantidade de coletores e motoristas	
	Total	Urbano do município	Diária	2 ou 3 vezes por semana	1 vez por semana			Prefeitura	Empresas
Código	Nome/UF	habitante	habitante	%	%	exist.	exist.	empregado	empregado
REGIÃO SUL		Co164	Co050	Co134	Co135	Co136	Co008	Co131	Tb001 Tb002
411460	Marechal Cândido Rondon/PR	39.300	39.300	65	25	10	nao	nao	0 10
421055	Marema/SC	748	748	0	100	0	nao	nao	0 3
411470	Maria Helena/PR	3.973	3.973	30	55	15	nao	nao	3 0
431200	Mariano Moro/RS	1.153	1.057	0	100	0	nao	nao	0 4
411500	Marilena/PR	4.990	4.990	0	100	0			
411510	Mariluz/PR	8.463	8.463	20	80	0	nao	nao	3 0
411520	Maringá/PR	349.120	349.120	5	95	0	sim	sim	162 0
411530	Mariópolis/PR	5.200	4.438	0	85	15	nao	nao	0 5
411535	Maripá/PR	3.253	3.253	0	100	0	nao	nao	4 4
431205	Marques de Souza/RS	2.500	1.540	0	100	0	nao	nao	0 3
411545	Marquinho/PR	4.200	519	0	10	90	nao	nao	
411560	Matelândia/PR	16.212	11.710	30	60	10	nao	nao	13 0
431215	Mato Leitão/RS	2.787	1.642	0	100	0	nao	nao	0 3
431217	Mato Queimado/RS	1.782	474	0	36	64	nao	nao	0 3
411573	Mato Rico/PR	922	922	0	100	0	nao	nao	5
431220	Maximiliano de Almeida/RS	4.855	2.940	0	100	0	sim	nao	3 0
411585	Mercedes/PR	3.556	1.718	30	50	20	nao	nao	0 4
431225	Minas do Leão/RS	7.655	7.363	0	100	0	nao	nao	0 4
411590	Mirador/PR	1.570	1.570	0	100	0	nao	nao	4 0
411600	Miraselva/PR	1.425	1.425	100	0	0	nao	nao	3 0
421085	Mirim Doce/SC	1.193	1.193	0	100	0			0 3
411605	Missal/PR	5.422	5.422	55	45	0	nao	nao	6 0
431235	Montauri/RS	640	640	0	100	0	nao	nao	0
431238	Monte Belo do Sul/RS	2.653	765	0	29	71	nao	nao	
421110	Monte Castelo/SC	4.849	1.115	0	50	50	nao	nao	0 8
431240	Montenegro/RS	59.812	53.987	75	20	5	sim	nao	0 26
411610	Moreira Sales/PR	10.646	9.886	50	49	1	nao	nao	3 0
431244	Morrinhos do Sul/RS	3.156	1.289	0	30	70	nao	nao	0 3
431245	Morro Redondo/RS	6.231	2.468	0	60	40	nao	nao	4
431250	Mostardas/RS	9.967	8.167	98	1	1	nao	nao	3 3
431260	Muçum/RS	4.043	4.043	0	100	0	nao	nao	0 5
431261	Muitos Capões/RS	2.998	973	0	100	0	nao	nao	0 4
431262	Muliterno/RS	1.817	509	0	35	65	nao	nao	2 0

TABELA Co01 - INFORMAÇÕES SOBRE POPULAÇÃO ATENDIDA, ESTRUTURA OPERACIONAL, FREQUÊNCIA E TERCEIRIZAÇÃO DO SERVIÇO DE COLETA DOMICILAR E PÚBLICA

ANO DE
REFERÊNCIA
2011

Município		População atendida declarada		Pop. atendida, segundo frequência			Coleta Noturna	Coleta com elevação de contêiner	Quantidade de coletadores e motoristas	
		Total	Urbano do município	Diária	2 ou 3 vezes por semana	1 vez por semana			Prefeitura	Empresas
Código	Nome/UF	Co164	Co050	Co134	Co135	Co136	Co008	Co131	Tb001	Tb002
421130	Navegantes/SC	62.187	58.948	0	100	0	sim	nao	0	65
431267	Nicolau Vergueiro/RS	1.715	634	0	50	50	nao	nao	0	3
431275	Nova Alvorada/RS	3.215	1.346	0	100	0	nao	nao	3	0
411670	Nova Aurora/PR	8.936	8.936	82	0	18	nao	nao	5	0
431290	Nova Bassano/RS	8.918	5.563	62	0	38	nao	nao	0	4
431295	Nova Boa Vista/RS	1.940	572	0	100	0	nao	nao	0	4
431300	Nova Brésia/RS	3.191	1.514	0	50	50	nao	nao	0	3
431301	Nova Candelária/RS	2.741	706	0	100	0	nao	nao	0	3
411695	Nova Esperança do Sudoeste/PR	2.230	1.740	0	78	22	nao	sim	0	3
411700	Nova Fátima/PR	6.490	6.490	0	100	0	nao	nao	0	0
431306	Nova Hartz/RS	18.598	15.479	0	100	0	nao	nao	7	0
411705	Nova Laranjeiras/PR	2.365	2.365	50	30	20	nao		0	1
411710	Nova Londrina/PR	12.407	12.008	65	30	5	nao	nao	6	0
411720	Nova Olímpia/PR	4.700	4.700	0	100	0	nao	nao	6	0
431310	Nova Palma/RS	6.345	3.084	0	52	48	nao	nao	3	4
431320	Nova Petrópolis/RS	19.211	14.257	45	40	15	nao	nao	0	6
431330	Nova Prata/RS	23.175	18.941	70	20	10	nao	nao	0	24
411725	Nova Prata do Iguçu/PR	6.066	6.066	0	100	0	nao	nao	0	7
431333	Nova Ramada/RS	664	664	0	0	100	nao	nao	0	4
431335	Nova Roma do Sul/RS	1.596	1.596	0	100	0	nao	nao	0	2
411721	Nova Santa Bárbara/PR	3.298	3.298	100	0	0	nao	nao	5	0
431337	Nova Santa Rita/RS	20.000	19.934	60	20	20	nao	nao	0	7
411722	Nova Santa Rosa/PR	5.342	5.342	0	70	30	nao	nao	10	0
411727	Nova Tebas/PR	6.300	2.100	50	25	25	nao	nao	7	0
421150	Nova Trento/SC	12.370	9.264	0	30	70				0
431339	Novo Cabrais/RS	3.400	548	0	20	80			0	3
431340	Novo Hamburgo/RS	239.151	235.005	41	58	1	sim	nao	30	0
411729	Novo Itacolomi/PR	1.587	1.587	0	100	0	nao	nao	5	0
431344	Novo Tiradentes/RS	2.267	651	0	29	71	nao	nao	0	2
431346	Novo Xingu/RS	1.751	552	0	100	0	nao	nao	0	3
421170	Orleans/SC	18.000	16.163	40	40	20	sim	nao	14	0
431350	Osório/RS	41.273	38.257	50	35	15	nao	nao	0	24
411740	Ourizona/PR	3.043	3.043	0	100	0	nao	nao	5	

TABELA Co01 - INFORMAÇÕES SOBRE POPULAÇÃO ATENDIDA, ESTRUTURA OPERACIONAL, FREQUÊNCIA E TERCEIRIZAÇÃO DO SERVIÇO DE COLETA DOMICILAR E PÚBLICA

ANO DE
REFERÊNCIA
2011

Município	População atendida declarada		Pop. atendida, segundo frequência			Coleta Noturna	Coleta com elevação de contêiner	Quantidade de coletores e motoristas	
	Total	Urbano do município	Diária	2 ou 3 vezes por semana	1 vez por semana			Prefeitura	Empresas
Código	Nome/UF	habitante	habitante	%	%	exist.	exist.	empregado	empregado
REGIÃO SUL		Co164	Co050	Co134	Co135	Co136	Co008	Co131	Tb001 Tb002
411745	Ouro Verde do Oeste/PR	4.191	4.051	10	85	5	nao	nao	5 0
421187	Paial/SC	1.700	332	0	100	0	nao	nao	0 2
431360	Paim Filho/RS	2.229	2.229	100	0	0	sim	nao	4 0
421190	Palhoça/SC	138.590	137.928	0	100	0	sim	nao	0 37
431365	Palmares do Sul/RS	10.769	8.789	30	60	10	nao	nao	0 12
411770	Palmeira/PR	23.530	19.441	32	51	17	sim	nao	0 8
431370	Palmeira das Missões/RS	29.694	29.694	0	100	0	nao	nao	0 12
421210	Palmitos/SC	9.870	9.870	70	30	0	sim	nao	0 6
411790	Palotina/PR	28.864	21.000	55	40	5	nao	nao	0 8
431390	Panambi/RS	36.200	34.943	10	90	0	sim	nao	25 0
411800	Paraíso do Norte/PR	11.247	11.247	80	15	5	sim	sim	9 0
431402	Paraíso do Sul/RS	3.200	2.856	0	100	0	nao	nao	0 0
411810	Paranacity/PR	10.338	9.550	0	100	0	nao	nao	3 0
411820	Paranaguá/PR	138.879	132.267	30	70	0	sim	nao	63 0
411840	Paranavai/PR	78.156	78.156	27	70	3	sim	sim	0 36
431403	Parei Novo/RS	3.532	981	0	100	0	nao	nao	0 3
431405	Parobé/RS	52.019	49.121	15	75	10	sim	nao	0 15
431407	Passo do Sobrado/RS	5.416	1.376	0	25	75	nao	nao	0 3
431410	Passo Fundo/RS	186.083	181.345	30	64	6	sim	sim	0 20
411860	Paula Freitas/PR	2.763	2.763	0	0	100	nao	nao	3 0
431413	Paulo Bento/RS	700	595	0	100	0	nao	nao	0 3
411870	Paulo Frontin/PR	3.657	2.173	0	100	0	nao	nao	5 0
411880	Peabiru/PR	10.985	10.305	30	60	10	nao	nao	12 4
431417	Pedras Altas/RS	760	760	0	100	0	nao	nao	3 0
431440	Pelotas/RS	319.963	306.743	35	60	5	sim	sim	6 85
421260	Peritiba/SC	1.472	1.472	15	80	5	nao	nao	2 0
411890	Pérola/PR	10.280	8.127	0	100	0	nao	nao	5 0
411900	Pérola D Oeste/PR	3.600	3.166	0	100	0	nao	sim	0 0
421270	Petrolândia/SC	6.110	2.217	0	100	0	nao	nao	4 0
411910	Piên/PR	9.000	4.568	0	60	40	nao	sim	0 6
411915	Pinhais/PR	118.334	118.334	0	100	0	sim	nao	9 64
411920	Pinhalão/PR	4.242	3.924	0	100	0	nao	nao	3 4
431446	Pinhal da Serra/RS	1.752	474	0	23	77	nao	nao	3 0

TABELA Co01 - INFORMAÇÕES SOBRE POPULAÇÃO ATENDIDA, ESTRUTURA OPERACIONAL, FREQUÊNCIA E TERCEIRIZAÇÃO DO SERVIÇO DE COLETA DOMICILAR E PÚBLICA

ANO DE
REFERÊNCIA
2011

Município		População atendida declarada		Pop. atendida, segundo frequência			Coleta Noturna	Coleta com elevação de contêiner	Quantidade de coletadores e motoristas	
		Total	Urbano do município	Diária	2 ou 3 vezes por semana	1 vez por semana			Prefeitura	Empresas
Código	Nome/UF	habitante	habitante	%	%	%	exist.	exist.	empregado	empregado
REGIÃO SUL		Co164	Co050	Co134	Co135	Co136	Co008	Co131	Tb001	Tb002
411925	Pinhal de São Bento/PR	2.630	1.168	0	100	0	nao	nao	0	1
411930	Pinhão/PR	21.387	15.387	0	100	0	sim	nao	9	0
431449	Pinheirinho do Vale/RS	4.522	920	0	20	80			2	0
431450	Pinheiro Machado/RS	12.710	9.730	100	0	0			0	4
421300	Pinheiro Preto/SC	3.180	1.718	55	0	45	nao	nao	2	0
411940	Pirai do Sul/PR	17.696	16.196	5	85	10	sim	sim	0	4
431455	Pirapó/RS	2.712	764	0	28	72	nao	nao	2	3
421310	Piratuba/SC	4.708	2.808	25	25	50	sim	nao	0	3
411960	Pitanga/PR	25.000	20.434	20	30	50	sim	nao	14	
411980	Planalto/PR	8.171	5.200	0	44	56	nao	nao	3	4
431470	Planalto/RS	10.465	5.899	50	30	20	nao	nao	0	3
431475	Poço das Antas/RS	2.020	862	0	100	0	nao	nao	0	3
421320	Pomerode/SC	25.500	24.195	0	45	55	nao	nao	13	0
411990	Ponta Grossa/PR	314.518	307.576	3	97	0	sim	nao	2	21
431477	Pontão/RS	3.854	1.558	0	100	0	nao	nao	0	0
421335	Ponte Alta do Norte/SC	2.900	2.900	0	100	0	nao	nao	0	3
431478	Ponte Preta/RS	1.729	506	0	100	0	nao	nao	2	0
421340	Ponte Serrada/SC	10.200	7.650	20	45	35	nao	nao	0	4
412000	Porecatu/PR	13.500	11.338	0	95	5	nao	nao	6	0
431480	Portão/RS	31.401	25.669	30	50	20	nao	nao		
431490	Porto Alegre/RS	1.409.351	1.409.351	10	90	0	sim	sim	58	638
412015	Porto Barreiro/PR	894	683	0	89	11	nao	nao	0	3
431505	Porto Mauá/RS	2.523	947	0	100	0			1	3
412020	Porto Rico/PR	1.763	320	100	0	0	nao	nao	7	0
421360	Porto União/SC	28.372	28.372	30	70	0	sim	sim	0	15
431507	Porto Vera Cruz/RS	730	429	0	24	76	nao	nao		
431510	Porto Xavier/RS	10.510	5.186	25	49	26	nao	nao	3	2
421370	Pouso Redondo/SC	15.011	9.146	0	61	39	nao	nao	0	3
421380	Praia Grande/SC	6.266	4.296	80	20	0	nao	nao	3	12
412035	Pranchita/PR	5.580	3.574	0	100	0	nao	nao	0	5
421390	Presidente Castello Branco/SC	1.711	549	0	100	0	nao	nao	2	0
421400	Presidente Getúlio/SC	12.350	10.535	0	80	20	nao	nao	0	4
431514	Presidente Lucena/RS	2.516	1.530	0	65	35	nao	nao	0	3

TABELA Co01 - INFORMAÇÕES SOBRE POPULAÇÃO ATENDIDA, ESTRUTURA OPERACIONAL, FREQUÊNCIA E TERCEIRIZAÇÃO DO SERVIÇO DE COLETA DOMICILAR E PÚBLICA

ANO DE
REFERÊNCIA
2011

Município		População atendida declarada		Pop. atendida, segundo frequência			Coleta Noturna	Coleta com elevação de contêiner	Quantidade de coletadores e motoristas	
Código	Nome/UF	Total	Urbano do município	Diária	2 ou 3 vezes por semana	1 vez por semana			Prefeitura	Empresas
		habitante	habitante	%	%	%	exist.	exist.	empregado	empregado
REGIÃO SUL		Co164	Co050	Co134	Co135	Co136	Co008	Co131	Tb001	Tb002
412050	Primeiro de Maio/PR	10.832	10.090	8	83	9	nao	nao	10	
421415	Princesa/SC	1.008	1.008	0	100	0	nao	nao	0	3
412060	Prudentópolis/PR	38.017	22.463	60	0	40	sim	nao	2	10
412080	Quatro Barras/PR	20.135	18.198	50	40	10	nao	nao	12	0
431531	Quatro Irmãos/RS	917	917	0	100	0	nao	nao	0	3
412085	Quatro Pontes/PR	2.445	2.445	0	100	0	nao	nao	0	4
412090	Quedas do Iguaçu/PR	21.100	20.500	20	60	20	sim	nao	12	0
412100	Querência do Norte/PR	11.752	7.622	100	0	0	nao	nao	4	0
431532	Quevedos/RS	853	853	0	100	0	nao	nao	4	0
421420	Quilombo/SC	10.175	5.725	0	100	0	nao	nao	0	3
412125	Ramilândia/PR	2.053	2.053	0	0	100	nao		3	0
412130	Rancho Alegre/PR	3.937	3.454	100	0	0	nao	nao	4	4
412140	Realeza/PR	16.363	11.814	0	80	20	nao	nao	10	0
431545	Relvado/RS	2.145	731	0	100	0	nao	nao	2	0
412160	Renascença/PR	3.479	3.479	0	100	0	nao	sim	3	0
412175	Reserva do Iguaçu/PR	5.731	3.931	0	100	0	nao	nao	3	
412180	Ribeirão Claro/PR	7.074	7.074	100	0	0	nao	nao	9	0
412200	Rio Azul/PR	5.042	5.042	20	60	20	nao	nao	3	2
421440	Rio das Antas/SC	2.741	2.741	0	100	0	nao	nao	0	3
421470	Rio dos Cedros/SC	10.388	5.162	50	50	0	nao	nao	4	0
421480	Rio do Sul/SC	59.698	57.465	9	88	3	sim	nao	0	36
421490	Rio Fortuna/SC	4.456	1.526	0	30	70	nao	nao	0	5
431560	Rio Grande/RS	198.049	190.218	96	2	2	sim	sim	0	73
421500	Rio Negrinho/SC	36.499	3.161	7	79	14	sim	nao	0	15
412230	Rio Negro/PR	28.372	25.872	80	12	8	sim	nao	0	7
431570	Rio Pardo/RS	35.600	24.323	29	50	21	sim	nao	13	0
431575	Riozinho/RS	4.061	2.761	0	100	0	nao	nao	0	5
421507	Riqueza/SC	2.143	2.143	0	77	23	nao	nao	0	4
421510	Rodeio/SC	9.600	9.424	46	0	54	nao	nao		0
431590	Rodeio Bonito/RS	4.310	4.310	0	100	0	nao	nao	0	
412240	Rolândia/PR	55.363	55.363	30	60	10	sim	sim	5	19
431600	Rolante/RS	19.611	15.409	30	50	20	nao	nao	0	14
421520	Romelândia/SC	1.982	1.982	0	100	0	nao	nao	0	3

TABELA Co01 - INFORMAÇÕES SOBRE POPULAÇÃO ATENDIDA, ESTRUTURA OPERACIONAL, FREQUÊNCIA E TERCEIRIZAÇÃO DO SERVIÇO DE COLETA DOMICILAR E PÚBLICA

ANO DE
REFERÊNCIA
2011

Município	População atendida declarada		Pop. atendida, segundo frequência			Coleta Noturna	Coleta com elevação de contêiner	Quantidade de coletores e motoristas	
	Total	Urbano do município	Diária	2 ou 3 vezes por semana	1 vez por semana			Prefeitura	Empresas
Código	Nome/UF	habitante	habitante	%	%	exist.	exist.	empregado	empregado
REGIÃO SUL		Co164	Co050	Co134	Co135	Co136	Co008	Co131	Tb001 Tb002
431620	Rondinha/RS	5.473	2.298	0	100	0	nao	nao	1 9
412260	Rondon/PR	9.025	7.219	100	0	0	nao	nao	6 0
431630	Roque Gonzales/RS	5.068	3.068	0	100	0	nao	nao	0 4
431640	Rosário do Sul/RS	34.840	34.840	25	70	5	nao	sim	0 10
412270	Sabáudia/PR	6.149	5.141	100	0	0	nao	nao	4 0
431643	Saldanha Marinho/RS	2.844	1.910	0	100	0	nao	nao	0 4
412280	Salgado Filho/PR	2.215	2.215	0	51	49	nao	nao	0 4
431645	Salto do Jacuí/RS	10.056	10.056	50	50	0	nao	nao	0 5
412300	Salto do Lontra/PR	13.761	7.470	0	100	0	nao	nao	4 5
421540	Salto Veloso/SC	3.427	905	0	100	0	nao	nao	1 0
431647	Salvador das Missões/RS	1.094	560	0	100	0	nao	nao	2 5
431650	Salvador do Sul/RS	6.827	4.057	0	59	41	nao	nao	0 3
431660	Sananduva/RS	10.731	10.731	60	40	0	sim	nao	6 0
421545	Sangão/SC	8.460	4.938	0	58	42	nao	nao	3 0
431670	Santa Bárbara do Sul/RS	8.738	6.913	50	30	20	nao	nao	0 10
412330	Santa Cruz de Monte Castelo/PR	5.727	2.339	0	82	18	nao	sim	4 0
431680	Santa Cruz do Sul/RS	119.199	105.923	11	89	0	nao	nao	12
412340	Santa Fé/PR	9.338	9.338	70	25	5	nao	nao	4 6
412350	Santa Helena/PR	23.000	12.707	35	40	25	sim	nao	2 12
412370	Santa Isabel do Ivaí/PR	7.038	7.038	65	30	5	nao	nao	6 0
431690	Santa Maria/RS	262.369	249.120	60	30	10	sim	sim	0 120
431695	Santa Maria do Herval/RS	6.066	4.371	0	72	28			0 4
412390	Santa Mariana/PR	12.026	8.126	80	10	10	nao	nao	10 0
412395	Santa Mônica/PR	1.500	1.487	10	80	10			0
431700	Santana da Boa Vista/RS	3.710	3.710	100	0	0	nao	nao	0 3
412400	Santana do Itararé/PR	3.437	3.437	0	98	2	nao	nao	4 0
431710	Santana do Livramento/RS	73.830	73.830	10	90	0	sim	nao	0 26
431720	Santa Rosa/RS	68.862	60.608	30	60	10	sim	sim	3 32
421565	Santa Rosa do Sul/SC	3.800	3.755	0	38	62	nao	nao	3 0
412402	Santa Tereza do Oeste/PR	8.010	8.010	10	70	20	nao	nao	5 0
412405	Santa Terezinha de Itaipu/PR	20.500	19.009	40	56	4	nao	nao	9 3
431740	Santiago/RS	49.005	3.500	50	49	1	sim	nao	1 10
431750	Santo Ângelo/RS	64.627	4.024	95	5	0	sim	nao	0 30

TABELA Co01 - INFORMAÇÕES SOBRE POPULAÇÃO ATENDIDA, ESTRUTURA OPERACIONAL, FREQUÊNCIA E TERCEIRIZAÇÃO DO SERVIÇO DE COLETA DOMICILAR E PÚBLICA

ANO DE
REFERÊNCIA
2011

Município		População atendida declarada		Pop. atendida, segundo frequência			Coleta Noturna	Coleta com elevação de contêiner	Quantidade de coletadores e motoristas	
		Total	Urbano do município	Diária	2 ou 3 vezes por semana	1 vez por semana			Prefeitura	Empresas
Código	Nome/UF	habitante	habitante	%	%	%	exist.	exist.	empregado	empregado
REGIÃO SUL		Co164	Co050	Co134	Co135	Co136	Co008	Co131	Tb001	Tb002
431760	Santo Antônio da Patrulha/RS	39.889	28.259	2	70	28	nao	sim		
431770	Santo Antônio das Missões/RS	10.850	6.720	5	80	15	nao	nao	0	0
431755	Santo Antônio do Palma/RS	679	679	0	100	0	nao	nao	1	1
412430	Santo Antônio do Paraíso/PR	1.800	1.800	80	20	0	nao	sim	4	0
431775	Santo Antônio do Planalto/RS	1.750	1.232	0	70	30	nao	nao	3	0
412440	Santo Antônio do Sudoeste/PR	18.972	13.768	50	30	20	nao	nao	4	5
412450	Santo Inácio/PR	5.276	4.206	40	50	10	nao	nao	4	0
421575	São Bernardino/SC	710	710	0	0	100	nao	nao	0	3
421590	São Bonifácio/SC	2.992	681	0	30	70	nao	nao	2	0
431800	São Borja/RS	54.919	54.919	30	65	5	sim	sim	0	24
421600	São Carlos/SC	6.000	6.000	30	60	10	nao	nao	6	3
421605	São Cristovão do Sul/SC	4.200	3.830	0	100	0	nao	nao	0	4
421610	São Domingos/SC	6.311	3.177	0	100	0	nao	nao	0	5
431805	São Domingos do Sul/RS	2.934	1.753	0	60	40	nao	nao	0	4
431810	São Francisco de Assis/RS	13.412	13.412	40	30	30	nao	nao	7	0
431820	São Francisco de Paula/RS	20.600	13.044	10	53	37	sim	nao	0	16
431830	São Gabriel/RS	53.799	53.799	40	60	0	sim	sim	0	23
431840	São Jerônimo/RS	17.165	17.165	40	60	0	nao	nao	7	8
412480	São João/PR	7.400	2.200	35	55	10	nao	nao	0	5
421630	São João Batista/SC	27.135	24.336	20	80	0	nao	nao	10	0
431843	São João do Polêsine/RS	2.326	1.326	10	80	10	sim	nao	1	10
412510	São João do Triunfo/PR	6.500	4.077	0	100	0	nao	nao	3	0
421650	São Joaquim/SC	24.964	17.681	70	15	15	sim	sim	0	5
431844	São Jorge/RS	2.767	1.447	0	100	0	nao	nao	3	0
412520	São Jorge D Oeste/PR	8.164	5.024	0	80	20	nao	nao	6	0
412530	São Jorge do Ivaí/PR	4.781	4.777	0	93	7	nao	nao	5	0
412535	São Jorge do Patrocínio/PR	4.000	3.514	100	0	0	nao	nao	6	0
431845	São José das Missões/RS	1.300	800	0	0	100	nao	nao	1	0
412545	São José das Palmeiras/PR	2.398	2.398	0	100	0	nao	nao	3	0
421670	São José do Cedro/SC	8.448	8.448	70	20	10	nao	nao	0	0
431848	São José do Hortêncio/RS	4.020	2.600	0	100	0			0	3
431849	São José do Inhacorá/RS	2.185	826	0	100	0	nao	nao	3	0
431850	São José do Norte/RS	25.635	17.473	40	40	20	sim	nao	0	8

TABELA Co01 - INFORMAÇÕES SOBRE POPULAÇÃO ATENDIDA, ESTRUTURA OPERACIONAL, FREQUÊNCIA E TERCEIRIZAÇÃO DO SERVIÇO DE COLETA DOMICILAR E PÚBLICA

ANO DE
REFERÊNCIA
2011

Município		População atendida declarada		Pop. atendida, segundo frequência			Coleta Noturna	Coleta com elevação de contêiner	Quantidade de coletadores e motoristas	
		Total	Urbano do município	Diária	2 ou 3 vezes por semana	1 vez por semana			Prefeitura	Empresas
Código	Nome/UF	Co164	Co050	Co134	Co135	Co136	Co008	Co131	Tb001	Tb002
431862	São José dos Ausentes/RS	3.305	2.071	0	90	10	nao	nao		
412550	São José dos Pinhais/PR	268.808	241.018	6	84	10	sim	sim	0	141
431861	São José do Sul/RS	2.018	729	0	0	100	nao	nao	0	3
431870	São Leopoldo/RS	215.232	214.809	4	96	0	sim	sim	1	58
421700	São Ludgero/SC	10.178	10.029	10	85	5	nao	nao	0	2
431890	São Luiz Gonzaga/RS	30.364	30.364	66	23	11	sim	sim	0	8
412555	São Manoel do Paraná/PR	1.300	1.160	15	80	5	nao	nao	6	
412560	São Mateus do Sul/PR	25.950	25.900	10	90	0	nao	nao	0	16
421720	São Miguel do Oeste/SC	32.335	32.335	30	70	0	sim	sim	0	16
431920	São Nicolau/RS	4.458	3.658	0	82	18	nao	nao	0	4
431930	São Paulo das Missões/RS	6.301	2.177	0	100	0	nao	nao	0	3
412580	São Pedro do Ivaí/PR	8.999	8.087	60	30	10	nao	nao	6	0
412600	São Sebastião da Amoreira/PR	8.632	7.598	100	0	0	nao	nao	0	10
431950	São Sebastião do Cai/RS	22.104	17.746	50	30	20	nao	nao	0	8
431970	São Valentim/RS	1.727	1.727	0	100	0	nao	nao	0	3
431971	São Valentim do Sul/RS	2.168	746	0	80	20	nao	nao	0	2
431973	São Valério do Sul/RS	1.920	510	0	100	0	nao	nao	3	0
431975	São Vendelino/RS	1.800	1.368	0	76	24	nao	nao	0	6
431980	São Vicente do Sul/RS	5.881	2.000	0	80	20	nao	nao	3	0
431990	Sapiranga/RS	75.430	72.715	70	20	10			0	0
412620	Sapopema/PR	4.532	3.547	0	78	22	nao	nao	0	5
432000	Sapucaia do Sul/RS	131.587	131.097	10	89	1	nao	nao	8	12
432010	Sarandi/RS	21.525	18.142	0	100	0	nao	nao	0	8
412627	Saudade do Iguaçu/PR	2.500	2.500	0	100	0	sim	nao		
421730	Saudades/SC	9.070	5.154	60	30	10	nao	nao	0	11
421740	Schroeder/SC	15.000	13.421	0	100	0	nao	nao	0	6
421750	Seara/SC	16.971	11.610	50	50	0	nao	sim	0	6
432020	Seberi/RS	5.905	5.905	25	75	0	nao	nao	0	3
432023	Sede Nova/RS	2.996	1.573	0	100	0	nao	nao	3	0
432026	Segredo/RS	2.500	1.785	0	71	29	nao	nao	4	0
432035	Sentinela do Sul/RS	4.000	1.288	0	25	75	nao	nao	0	3
432040	Serafina Corrêa/RS	12.900	12.272	15	75	10	sim	nao	0	4
432045	Sério/RS	523	523	0	90	10	nao	nao	0	3

TABELA Co01 - INFORMAÇÕES SOBRE POPULAÇÃO ATENDIDA, ESTRUTURA OPERACIONAL, FREQUÊNCIA E TERCEIRIZAÇÃO DO SERVIÇO DE COLETA DOMICILAR E PÚBLICA

ANO DE
REFERÊNCIA
2011

Município	População atendida declarada		Pop. atendida, segundo frequência			Coleta Noturna	Coleta com elevação de contêiner	Quantidade de coletadores e motoristas	
	Total	Urbano do município	Diária	2 ou 3 vezes por semana	1 vez por semana			Prefeitura	Empresas
Código	Nome/UF	habitante	habitante	%	%	exist.	exist.	empregado	empregado
REGIÃO SUL		Co164	Co050	Co134	Co135	Co136	Co008	Co131	Tb001 Tb002
421755	Serra Alta/SC	1.833	1.833	0	100	0	nao	nao	0 3
412635	Serranópolis do Iguaçu/PR	4.555	2.315	0	100	0	nao	nao	3 0
412650	Sertãozinho/PR	14.700	13.744	80	15	5	nao	nao	6 0
432055	Sertão Santana/RS	5.600	1.288	0	100	0	nao	nao	0 3
432057	Sete de Setembro/RS	2.107	490	0	100	0	nao	nao	2 0
432060	Severiano de Almeida/RS	2.000	1.391	100	0	0	nao	nao	6 1
432065	Silveira Martins/RS	2.425	1.080	0	100	0	nao	nao	0 3
432067	Sinimbu/RS	7.700	1.435	14	60	26	nao	nao	0 3
412660	Siqueira Campos/PR	18.643	13.561	0	73	27	nao	nao	0 15
432070	Sobradinho/RS	14.283	10.212	80	15	5	nao	nao	0 3
432080	Soledade/RS	25.552	24.052	30	69	1	nao	nao	2 11
432085	Tabaí/RS	4.175	1.259	0	0	100	nao	nao	0 3
421780	Taió/SC	15.000	10.000	10	60	30	nao	nao	0 4
412667	Tamarana/PR	5.952	5.952	0	100	0	nao	nao	6 0
421790	Tangará/SC	8.668	3.690	0	100	0	nao	nao	0 3
432090	Tapejara/RS	19.640	17.426	100	0	0	nao	nao	0 15
432132	Taquaruçu do Sul/RS	2.970	1.166	0	100	0	nao	nao	0 4
432135	Tavares/RS	4.687	3.300	0	65	35	nao	nao	0 3
412700	Teixeira Soares/PR	6.200	4.871	30	30	40	nao	nao	3 2
432140	Tenente Portela/RS	10.647	8.817	30	55	15	nao	nao	3 4
412720	Terra Boa/PR	15.864	13.124	10	80	10	nao	nao	6
432143	Terra de Areia/RS	9.976	5.247	10	30	60	nao	nao	0 3
412730	Terra Rica/PR	12.459	12.459	0	100	0	nao	nao	10
432145	Teutônia/RS	27.743	23.725	0	86	14	nao	sim	0 6
412750	Tibagi/PR	19.414	11.710	60	15	25	nao	nao	4 11
421800	Tijucas/SC	29.000	26.483	0	100	0	nao	nao	0 8
421810	Timbé do Sul/SC	5.307	1.845	0	100	0	nao	sim	4 1
421820	Timbó/SC	37.344	34.828	0	95	5	sim	nao	9 0
432146	Tio Hugo/RS	2.746	1.173	0	43	57	nao	nao	0 4
412770	Toledo/PR	108.259	11.054	30	60	10	sim	sim	0 35
432149	Toropi/RS	607	607	0	100	0	nao	sim	0 0
432150	Torres/RS	34.656	33.340	80	15	5	sim	nao	0 16
432163	Três Arroios/RS	2.833	1.019	0	100	0	nao	nao	1 1

TABELA Co01 - INFORMAÇÕES SOBRE POPULAÇÃO ATENDIDA, ESTRUTURA OPERACIONAL, FREQUÊNCIA E TERCEIRIZAÇÃO DO SERVIÇO DE COLETA DOMICILAR E PÚBLICA

ANO DE
REFERÊNCIA
2011

Município		População atendida declarada		Pop. atendida, segundo frequência			Coleta Noturna	Coleta com elevação de contêiner	Quantidade de coletadores e motoristas	
		Total	Urbano do município	Diária	2 ou 3 vezes por semana	1 vez por semana			Prefeitura	Empresas
Código	Nome/UF	habitante	habitante	%	%	%	exist.	exist.	empregado	empregado
REGIÃO SUL		Co164	Co050	Co134	Co135	Co136	Co008	Co131	Tb001	Tb002
421830	Três Barras/SC	17.000	15.431	0	91	9	nao	nao	0	5
412785	Três Barras do Paraná/PR	11.825	6.096	30	15	55	nao	nao	3	0
432166	Três Cachoeiras/RS	10.271	7.541	35	25	40	nao	nao	2	1
432170	Três Coroas/RS	24.000	20.839	70	20	10	nao	nao	2	16
432183	Três Forquilhas/RS	2.890	382	0	10	90			1	0
432185	Três Palmeiras/RS	4.363	2.081	0	100	0	nao	nao	0	3
432190	Três Passos/RS	19.012	19.012	19	81	0	nao	nao	0	8
421835	Treviso/SC	3.557	1.849	50	30	20	nao	nao	3	0
421840	Treze de Maio/SC	4.200	3.407	0	70	30	nao	nao	3	0
421870	Tubarão/SC	94.890	88.636	30	60	10	sim	sim	0	27
432225	Tupandi/RS	3.999	2.773	0	95	5	nao	nao	0	3
432230	Tuparendi/RS	7.200	5.248	0	70	30	nao	nao	0	4
412795	Tupãssi/PR	6.796	5.342	0	80	20	nao	nao	3	0
432232	Turuçu/RS	1.600	1.481	0	80	20	nao	nao	5	0
412796	Turvo/PR	9.000	5.000	0	60	40			0	6
421880	Turvo/SC	8.965	7.965	30	60	10	sim	nao	3	0
412800	Ubiratã/PR	19.210	18.330	10	90	0	nao	nao	17	0
412810	Umuarama/PR	94.167	94.167	10	80	10	nao	sim	25	0
412820	União da Vitória/PR	53.059	50.290	8	90	2	sim	sim	0	18
412830	Uniflor/PR	2.163	1.993	0	100	0	nao	nao	3	0
412840	Uraí/PR	9.890	9.000	100	0	0	nao	nao	10	5
421895	Urupema/SC	2.000	1.200	0	60	40	nao	nao	3	0
432250	Vacaria/RS	61.650	57.627	35	65	0	sim	nao	10	15
432253	Vale do Sol/RS	10.005	1.254	0	20	80	nao	nao	0	0
432254	Vale Real/RS	5.178	4.620	0	85	15	nao	nao	0	3
421910	Vargeão/SC	3.533	1.821	0	100	0	nao	nao	0	5
432260	Venâncio Aires/RS	66.308	41.627	15	50	35	sim	sim	0	8
412855	Vera Cruz do Oeste/PR	7.323	6.823	25	75	0	nao	nao	3	0
432285	Vespasiano Correa/RS	402	402	0	100	0	nao	nao	1	1
432300	Viamão/RS	240.302	225.806	0	100	0	sim	nao	0	50
432310	Vicente Dutra/RS	2.323	2.323	0	100	0	nao	nao	2	0
421920	Vidal Ramos/SC	6.287	1.791	0	30	70	nao	nao	2	0
421930	Videira/SC	47.618	43.247	50	50	0	sim	nao	0	12

TABELA Co01 - INFORMAÇÕES SOBRE POPULAÇÃO ATENDIDA, ESTRUTURA OPERACIONAL, FREQUÊNCIA E TERCEIRIZAÇÃO DO SERVIÇO DE COLETA DOMICILAR E PÚBLICA

ANO DE
REFERÊNCIA
2011

Município		População atendida declarada		Pop. atendida, segundo frequência			Coleta Noturna	Coleta com elevação de contêiner	Quantidade de coletadores e motoristas	
		Total	Urbano do município	Diária	2 ou 3 vezes por semana	1 vez por semana			Prefeitura	Empresas
Código	Nome/UF	habitante	habitante	%	%	%	exist.	exist.	empregado	empregado
REGIÃO SUL		Co164	Co050	Co134	Co135	Co136	Co008	Co131	Tb001	Tb002
412870	Vitorino/PR	6.509	3.981	0	95	5	nao	nao	0	2
412850	Wenceslau Braz/PR	16.693	15.493	50	40	10	nao	nao	9	10
432377	Westfalia/RS	2.807	1.136	10	40	50	nao	nao	1	1
412880	Xambê/PR	1.978	1.978	0	100	0	nao	nao	5	0
421960	Xavantina/SC	1.113	1.113	0	100	0	nao	nao	1	5
421985	Zortéa/SC	2.358	2.358	0	80	20	nao	nao	0	3

TABELA Co02a
INFORMAÇÕES SOBRE QUANTIDADES DE RESÍDUOS SÓLIDOS DOMICILIARES E
PÚBLICOS COLETADOS SEGUNDO O TIPO DE RESÍDUO

TABELA Co02a - INFORMAÇÕES SOBRE QUANTIDADES DE RESÍDUOS SÓLIDOS DOMICILIARES E PÚBLICOS COLETADOS, SEGUNDO TIPO DE RESÍDUO

ANO DE
REFERÊNCIA
2011

Município		Ocorrência de coleta de RPU junto com RDO	Quantidade total de resíduos coletados					Quantidade de resíduos domiciliares coletados					Quantidade de resíduos públicos coletados				
			Total	Prefeitura	Empresas	Assoc. catadores c/apoio pref.	Outro executor	Total	Prefeitura	Empresas	Assoc. catadores c/apoio pref.	Outro executor	Total	Prefeitura	Empresas	Assoc. catadores	Outro executor
t	t																
Código	Nome/UF	Co154	Co119	Co116	Co117	Cs048	Co142	Co111	Co108	Co109	Cs048	Co140	Co115	Co112	Co113		Co141
430003	Aceguá/RS	sim	384	0	384		0										
420020	Agrolândia/SC	nao	1.160	30	1.130		0	1.130	0	1.130		0	30	30	0		0
420040	Água Doce/SC	nao	840	120	720		0	720	0	720		0	120	120	0		0
420060	Águas Mornas/SC	nao	627	627	0		0	620	620	0		0	7	7	0		0
430010	Agudo/RS	nao	1.880	200	1.680		0										
430020	Ajuricaba/RS	nao	2.965	85	2.880		0	2.880	0	2.880		0	85	85	0		0
430030	Alecrim/RS	nao	984	984	0		0	960	960	0		0	24	24	0		0
430040	Alegrete/RS	nao	14.819	13.992	0	827	0	14.027	13.200	0	827	0	792	792	0		0
430050	Alpestre/RS	nao	624	624	0		0	600	600	0		0	24	24	0		0
410045	Altamira do Paraná/PR	nao	540	492	0	48	0	408	360	0	48	0	132	132	0		0
430055	Alto Alegre/RS	nao	104	102	0		2	94	92	0		2	10	10	0		0
410050	Altônia/PR	nao	11.000	8.000	3.000	0	0	8.000	8.000	0	0	0	3.000	0	3.000		0
412862	Alto Paraíso/PR	nao	135	135		0	0	85	85	0	0	0	50	50	0		0
410060	Alto Paraná/PR	nao	3.879	2.629	1.000	250	0	2.329	2.079	0	250	0	1.550	550	1.000		0
430060	Alvorada/RS	nao	38.361	0	37.869	492	0	38.361	0	37.869	492	0	0	0	0		0
410090	Amaporã/PR	nao	5.504	5.504	0		0	2.274	2.274	0		0	3.230	3.230	0		0
430063	Amaral Ferrador/RS	sim	30	30	0		0										
430064	Ametista do Sul/RS	nao	653	33	620		0	620	0	620		0	33	33	0		0
410100	Ampére/PR	nao	5.029	0	5.000	29	0	5.029	0	5.000	29	0	0	0	0		0
410105	Anahy/PR	nao	449	448	0	1	0	311	310	0	1	0	138	138	0		0
420080	Anchieta/SC	sim	809	0	684	125	0				125						
410110	Andirá/PR	nao	6.575	6.575	0		0	4.738	4.738	0		0	1.838	1.838	0		0
430066	André da Rocha/RS	nao	115	29	86		0	86	0	86		0	29	29	0		0
420110	Anitápolis/SC	nao	130	130	0	0	0		120	0	0			10	0		
430070	Anta Gorda/RS	nao	480	480	0	0	0	460	460	0	0	0	20	20	0		0
410120	Antonina/PR	nao	7.540	5.520	1.300	720	0	7.120	5.400	1.000	720	0	420	120	300		0
430080	Antônio Prado/RS	nao	2.960	60	2.900	0	0	2.900	0	2.900	0	0	60	60	0		0
410140	Apucarana/PR	sim	33.700	0	32.150	1.550	0				1.550						
420127	Arabutã/SC	nao	378	32	346		0	378	32	346		0	0	0	0		0
430085	Arambaré/RS	nao	901	1	900		0	900	0	900		0	1	1	0		0
410150	Arapongas/PR	nao	33.000	900	32.100		0	31.200	0	31.200		0	1.800	900	900		0
420130	Araquari/SC	sim	4.890	180	4.530	0	180				0						
430087	Araricá/RS	nao	960	960	0		0	960	960	0		0	0	0	0		

TABELA Co02a - INFORMAÇÕES SOBRE QUANTIDADES DE RESÍDUOS SÓLIDOS DOMICILIARES E PÚBLICOS COLETADOS, SEGUNDO TIPO DE RESÍDUO

ANO DE
REFERÊNCIA
2011

Município	Ocorrência de coleta de RPU junto com RDO	Quantidade total de resíduos coletados					Quantidade de resíduos domiciliares coletados					Quantidade de resíduos públicos coletados				
		Total	Prefeitura	Empresas	Assoc. catadores c/apoio pref.	Outro executor	Total	Prefeitura	Empresas	Assoc. catadores c/apoio pref.	Outro executor	Total	Prefeitura	Empresas	Assoc. catadores	Outro executor
		t	t	t	t	t	t	t	t	t	t	t	t	t	t	t
Código	Nome/UF	Co154	Co119	Co116	Co117	Cs048	Co142	Co111	Co108	Co109	Cs048	Co140	Co115	Co112	Co113	Co141
REGIÃO SUL																
410180	Araucária/PR	nao	25.483	0	25.483	0	0	25.366	0	25.366	0	0	117	0	117	0
420150	Armazém/SC	nao	1.110	1.110	0		0	1.100	1.100	0		0	10	10	0	0
430107	Arroio do Padre/RS	nao	90	90	0		0	90	90	0		0	0	0	0	0
430110	Arroio dos Ratos/RS	nao	1.976	936	1.040		0		0	1.040				936	0	
430140	Arvorezinha/RS	sim	1.200	960	240		0									
420170	Ascurra/SC	nao	1.120	1.120	0		0		1.100					20		
410190	Assaí/PR	nao	2.880	72	2.808	0	0	2.808	0	2.808	0	0	72	72	0	0
410200	Assis Chateaubriand/PR	nao	8.976	8.760	0	216	0		7.665		216			1.095		
410210	Astorga/PR	nao	5.153	4.885	0	268	0	5.153	4.885	0	268	0	0	0	0	0
410220	Atalaia/PR	nao	1.537	1.500	0	37	0	1.537	1.500	0	37	0	0	0	0	0
430155	Áurea/RS	sim	160	0	160	0	0				0					
420190	Aurora/SC	nao	262	56	206		0	250	50	200		0	12	6	6	0
430160	Bagé/RS	nao	21.422	21.234	185	3	0	21.404	21.216	185	3	0	18	18	0	0
420195	Balneário Arroio do Silva/SC	nao	3.614	3.300	314		0	3.000	3.000	0		0	614	300	314	0
420200	Balneário Camboriú/SC	sim	55.464	0	55.464	0	0				0					
420207	Balneário Gaivota/SC	nao	1.900	0	1.900		0	1.900	0	1.900		0	0	0	0	0
430163	Balneário Pinhal/RS	sim	7.091	0	7.091		0									
420208	Bandeirante/SC	nao	72	0	72		0	72	0	72		0	0	0	0	0
410240	Bandeirantes/PR	nao	6.870	6.870	0	0	0	6.800	6.800	0	0	0	70	70	0	0
430170	Barão de Cotegipe/RS	nao	586	584	0	0	2	586	584	0	0	2	0	0	0	0
430175	Barão do Triunfo/RS	sim	336	24	312		0									
410250	Barbosa Ferraz/PR	nao	3.218	2.556	0	657	5	3.217	2.555	0	657	5	1	1	0	0
410260	Barracão/PR	nao	1.460	0	1.450	10	0	1.460	0	1.450	10	0	0	0	0	0
410270	Barra do Jacaré/PR	nao	1.300	1.300	0		0	800	800	0		0	500	500	0	0
430187	Barra do Quaraí/RS	sim	800	500	300		0									
430192	Barra do Rio Azul/RS	nao	240	0	240	0	0	240	0	240	0	0	0	0	0	0
430195	Barra Funda/RS	nao	171	10	160		1	161	0	160		1	10	10	0	0
410280	Bela Vista do Paraíso/PR	nao	6.565	4.412	2.000	153	0	6.553	4.400	2.000	153	0	12	12	0	0
420213	Bela Vista do Toldo/SC	nao	131	131	0		0	131	131	0		0	0	0	0	0
420220	Benedito Novo/SC	sim	780	780	0		0									
430210	Bento Gonçalves/RS	sim	35.000	0	35.000	0	0				0					
410290	Bituruna/PR	sim	2.148	0	0	2.148	0				2.148					
420240	Blumenau/SC	nao	58.089	0	51.936	3.758	2.396	55.993	0	49.839	3.758	2.396	2.097	0	2.097	0

TABELA Co02a - INFORMAÇÕES SOBRE QUANTIDADES DE RESÍDUOS SÓLIDOS DOMICILIARES E PÚBLICOS COLETADOS, SEGUNDO TIPO DE RESÍDUO

ANO DE
REFERÊNCIA
2011

Município	Ocorrência de coleta de RPU junto com RDO	Quantidade total de resíduos coletados					Quantidade de resíduos domiciliares coletados					Quantidade de resíduos públicos coletados				
		Total	Prefeitura	Empresas	Assoc. catadores c/apoio pref.	Outro executor	Total	Prefeitura	Empresas	Assoc. catadores c/apoio pref.	Outro executor	Total	Prefeitura	Empresas	Assoc. catadores	Outro executor
		t	t	t	t	t	t	t	t	t	t	t	t	t	t	t
Código	Nome/UF	Co154	Co119	Co116	Co117	Cs048	Co142	Co111	Co108	Co109	Cs048	Co140	Co115	Co112	Co113	Co141
REGIÃO SUL																
410302	Boa Esperança do Iguaçu/PR	nao	180	0	180	0	0	180	0	180	0	0	0	0	0	0
410304	Boa Ventura de São Roque/PR	nao	419	419	0	0	0	419	419	0	0	0	0	0	0	0
410305	Boa Vista da Aparecida/PR	nao	580	580	0	0	0	480	480	0	0	0	100	100	0	0
430222	Boa Vista do Cadeado/RS	sim	187	20	167		0									
420243	Bocaina do Sul/SC	nao	250	0	0		250	250	0	0		250	0	0	0	0
420245	Bombinhas/SC	sim	8.968	0	8.968		0									
420257	Bom Jesus do Oeste/SC	nao	282	2	280		0	280	0	280		0	2	2	0	0
410315	Bom Jesus do Sul/PR	nao	273	17	0	256	0	256	0	0	256	0	17	17	0	0
430235	Bom Princípio/RS	sim	2.200	2.200	0	0	0				0					
420260	Bom Retiro/SC	nao	1.358	1.358	0		0	1.200	1.200	0		0	158	158	0	0
430240	Bom Retiro do Sul/RS	sim	3.921	125	2.920		876									
410322	Bom Sucesso do Sul/PR	nao	386	36	350		0	350	0	350		0	36	36	0	0
430245	Boqueirão do Leão/RS	nao	260	260	0		0	200	200	0		0	60	60	0	0
410330	Borrazópolis/PR	nao	1.651	1.651	0	0	0	1.431	1.431	0	0	0	220	220	0	0
430250	Bossoroca/RS	nao	609	541	0	68	0	608	540	0	68	0	1	1	0	0
430258	Bozano/RS	nao	297	0	297		0	297	0	297		0	0	0	0	0
410337	Brasilândia do Sul/PR	nao	900	900	0	0	0	600	600	0	0	0	300	300	0	0
420287	Brunópolis/SC	nao	147	0	147		0	147	0	147		0	0	0	0	0
420290	Brusque/SC	nao	29.000	0	29.000	0	0				0					
420300	Caçador/SC	sim	14.626	3.000	10.786	840	0				840					
430280	Caçapava do Sul/RS	sim	5.067	0	4.982	85	0				85					
430290	Cacequi/RS	nao	1.684	100	1.584		0	1.584	0	1.584		0	100	100	0	0
430300	Cachoeira do Sul/RS	nao	3.192	0	1.192	2.000	0	3.182	0	1.182	2.000	0	10	0	10	0
430310	Cachoeirinha/RS	sim	28.778	0	28.778	0	0				0					
410345	Cafelândia/PR	nao	3.270	360	2.630	280	0	2.730	0	2.450	280	0	540	360	180	0
430340	Caíçara/RS	nao	287	34	253		0	253	0	253		0	34	34	0	0
430350	Camaquã/RS	nao	23.104	6.400	16.344	360	0	11.304	0	10.944	360	0	11.800	6.400	5.400	0
410360	Cambará/PR	nao	11.400	9.600	1.800		0	11.280	9.480	1.800		0	120	120	0	0
410370	Cambé/PR	nao	46.746	43.008	3.604	134	0	42.206	42.072	0	134	0	4.540	936	3.604	0
410380	Cambira/PR	nao	6.500	6.500	0		0	4.400	4.400	0		0	2.100	2.100	0	0
410390	Campina da Lagoa/PR	nao	2.016	2.016	0	0	0				0					
430370	Campina das Missões/RS	nao	1.019	455	564	0	0	564	0	564	0	0	455	455	0	0
410400	Campina Grande do Sul/PR	nao	6.764	6.764	0	0	0	6.764	6.764	0	0	0	0	0	0	0

TABELA Co02a - INFORMAÇÕES SOBRE QUANTIDADES DE RESÍDUOS SÓLIDOS DOMICILIARES E PÚBLICOS COLETADOS, SEGUNDO TIPO DE RESÍDUO

ANO DE
REFERÊNCIA
2011

Município	Ocorrência de coleta de RPU junto com RDO	Quantidade total de resíduos coletados					Quantidade de resíduos domiciliares coletados					Quantidade de resíduos públicos coletados				
		Total	Prefeitura	Empresas	Assoc. catadores c/apoio pref.	Outro executor	Total	Prefeitura	Empresas	Assoc. catadores c/apoio pref.	Outro executor	Total	Prefeitura	Empresas	Assoc. catadores	Outro executor
		t	t	t	t	t	t	t	t	t	t	t	t	t	t	t
Código	Nome/UF	Co154	Co119	Co116	Co117	Cs048	Co142	Co111	Co108	Co109	Cs048	Co140	Co115	Co112	Co113	Co141
REGIÃO SUL																
430380	Campinas do Sul/RS	nao	780	780	0	0	0	720	720	0	0	0	60	60	0	0
420330	Campo Alegre/SC	nao	1.175	0	1.175	0	0			1.175	0				0	
430390	Campo Bom/RS	nao	20.956	10.000	10.800	156	0	10.956	0	10.800	156	0	10.000	10.000	0	0
410410	Campo do Tenente/PR	nao	804	0	800	4	0			800	4				0	
420350	Campo Erê/SC	nao	1.720	150	1.570		0	1.500	0	1.500		0	220	150	70	0
410420	Campo Largo/PR	sim	17.600	0	17.600	0	0				0					
410425	Campo Magro/PR	sim	4.800	1.000	3.800	0	0				0					
410430	Campo Mourão/PR	sim	17.448	0	16.608	840	0				840					
430410	Campos Borges/RS	nao	1.697	1.065	632	0	0	697	65	632	0	0	1.000	1.000	0	0
420360	Campos Novos/SC	nao	8.000	158	7.240	602	0	7.842	0	7.240	602	0	158	158	0	0
430420	Candelária/RS	nao	4.476	0	4.476		0	4.356	0	4.356		0	120	0	120	0
430430	Cândido Godói/RS	nao	1.462	21	1.441		0	1.441	0	1.441		0	21	21	0	0
410442	Candói/PR	nao	2.880	2.160	0	720	0	2.880	2.160	0	720	0	0	0	0	0
420370	Canelinha/SC	nao	2.055	3	2.052		0	2.052	0	2.052		0	3	3	0	0
430450	Canguçu/RS	nao	5.657	5.621	0	36	0	5.636	5.600	0	36	0	21	21	0	0
430460	Canoas/RS	sim	84.719	0	81.238	3.481	0				3.481					
420380	Canoinhas/SC	nao	0	0	0		0	0	0	0		0	0	0	0	0
410450	Capanema/PR	nao	4.700	1.200	3.500	0	0	3.500	0	3.500	0	0	1.200	1.200	0	0
430463	Capão da Canoa/RS	nao	15.600	0	14.000	1.600	0	15.600	0	14.000	1.600	0	0	0	0	0
430466	Capão do Leão/RS	nao	3.355	3.355	0		0	3.340	3.340	0		0	15	15	0	0
430468	Capela de Santana/RS	sim	1.100	0	1.100		0									
430469	Capitão/RS	sim	180	10	170		0									
410460	Capitão Leônidas Marques/PR	nao	2.248	2.100	0	0	148	2.248	2.100	0	0	148	0	0	0	0
420395	Capivari de Baixo/SC	nao	5.296	1.200	4.096		0	4.096	0	4.096		0	1.200	1.200	0	0
410465	Carambei/PR	nao	2.664	50	2.313	301	0	2.614	0	2.313	301	0	50	50	0	0
430470	Carazinho/RS	sim	10.800	0	10.800	0	0				0					
430480	Carlos Barbosa/RS	sim	5.237	0	5.237	0	0				0					
410480	Cascavel/PR	nao	94.922	0	93.900	1.022	0	94.922	0	93.900	1.022	0	0	0	0	0
430495	Caseiros/RS	nao	322	0	322		0	290	0	290		0	32	0	32	0
410500	Catanduvas/PR	nao	1.400	0	1.100	300	0	1.200	0	900	300	0	200	0	200	0
420400	Catanduvas/SC	nao	2.252	240	1.923		89	2.012	0	1.923		89	240	240	0	0
420410	Caxambu do Sul/SC	nao	411	75	336		0	336	0	336		0	75	75	0	0
430510	Caxias do Sul/RS	sim	120.000	0	120.000	0	0				0					

TABELA Co02a - INFORMAÇÕES SOBRE QUANTIDADES DE RESÍDUOS SÓLIDOS DOMICILIARES E PÚBLICOS COLETADOS, SEGUNDO TIPO DE RESÍDUO

ANO DE
REFERÊNCIA
2011

Município	Ocorrência de coleta de RPU junto com RDO	Quantidade total de resíduos coletados					Quantidade de resíduos domiciliares coletados					Quantidade de resíduos públicos coletados				
		Total	Prefeitura	Empresas	Assoc. catadores c/apoio pref.	Outro executor	Total	Prefeitura	Empresas	Assoc. catadores c/apoio pref.	Outro executor	Total	Prefeitura	Empresas	Assoc. catadores	Outro executor
		t	t	t	t	t	t	t	t	t	t	t	t	t	t	t
Código	Nome/UF	Co154	Co119	Co116	Co117	Cs048	Co142	Co111	Co108	Co109	Cs048	Co140	Co115	Co112	Co113	Co141
REGIÃO SUL																
420415	Celso Ramos/SC	nao	385	5	372	8	0	380	0	372	8	0	5	5	0	0
430511	Centenário/RS	nao	137	137	0	0	0	137	137	0	0	0	0	0	0	0
430513	Cerro Branco/RS	sim	280	208	72		0									
430517	Cerro Grande do Sul/RS	nao	622	18	604		0	618	15	604		0	3	3	0	0
410530	Céu Azul/PR	nao	3.395	3.235	0	160	0	3.360	3.200	0	160	0	35	35	0	0
420420	Chapecó/SC	nao	38.400	0	38.400	0	0	38.400	0	38.400	0	0	0	0	0	0
430535	Charqueadas/RS	nao	5.815	0	5.460	355	0	5.815	0	5.460	355	0	0	0	0	0
430537	Charrua/RS	nao	177	40	137	0	0	137	0	137	0	0	40	40	0	0
410540	Chopinzinho/PR	nao	2.592	2.592	0	0	0				0					
430543	Chuí/RS	nao	350	350	0		0	312	312	0		0	38	38	0	0
430544	Chuvisca/RS	nao	199	199	0		0	196	196	0		0	3	3	0	0
410550	Cianorte/PR	nao	13.920	695	13.217	8	0	13.903	695	13.200	8	0	17	0	17	0
430550	Ciriaco/RS	sim	428	428	0		0									
420425	Cocal do Sul/SC	sim	3.500	3.500	0		0									
430560	Colorado/RS	nao	988	988	0		0	468	468	0		0	520	520	0	0
420430	Concórdia/SC	sim	18.894	185	12.770	354	5.585				354					
430570	Condor/RS	nao	90	30	60	0	0	60	0	60	0	0	30	30	0	0
410610	Conselheiro Mairinck/PR	nao	2.592	2.592	0	0	0	2.000	2.000	0	0	0	592	592	0	0
430580	Constantina/RS	sim	1.920	0	1.920		0									
410620	Contenda/PR	nao	2.064	2.064	0		0	1.920	1.920	0		0	144	144	0	0
430583	Coqueiro Baixo/RS	nao	200	200	0		0	200	200	0		0	0	0	0	0
420440	Coronel Freitas/SC	nao	1.164	0	1.164		0	1.164	0	1.164		0	0	0	0	0
420445	Coronel Martins/SC	nao	185	5	180		0	180	0	180		0	5	5	0	0
410650	Coronel Vivida/PR	nao	4.000	0	4.000	0	0	4.000	0	4.000	0	0	0	0	0	0
410655	Corumbataí do Sul/PR	nao	1.170	770	0	400	0	1.120	720	0	400	0	50	50	0	0
420450	Corupá/SC	nao	2.285	0	2.285		0	2.285	0	2.285		0	0	0	0	0
430595	Cotiporã/RS	sim	560	0	560		0									
420460	Criciúma/SC	nao	37.208	0	37.200	8	0	33.608	0	33.600	8	0	3.600	0	3.600	0
430605	Cristal/RS	nao	1.201	1	1.200		0	1.200	0	1.200		0	1	1	0	0
430610	Cruz Alta/RS	sim	13.009	0	13.009		0									
430613	Cruzaltense/RS	nao	326	326	0	0	0	240	240	0	0	0	86	86	0	0
410660	Cruzeiro do Oeste/PR	nao	3.084	1.792	0	1.292	0	2.584	1.292	0	1.292	0	500	500	0	0
430620	Cruzeiro do Sul/RS	nao	1.620	0	1.620	0	0	1.620	0	1.620	0	0	0	0	0	0

TABELA Co02a - INFORMAÇÕES SOBRE QUANTIDADES DE RESÍDUOS SÓLIDOS DOMICILIARES E PÚBLICOS COLETADOS, SEGUNDO TIPO DE RESÍDUO

ANO DE
REFERÊNCIA
2011

Município	Ocorrência de coleta de RPU junto com RDO	Quantidade total de resíduos coletados					Quantidade de resíduos domiciliares coletados					Quantidade de resíduos públicos coletados				
		Total	Prefeitura	Empresas	Assoc. catadores c/apoio pref.	Outro executor	Total	Prefeitura	Empresas	Assoc. catadores c/apoio pref.	Outro executor	Total	Prefeitura	Empresas	Assoc. catadores	Outro executor
		t	t	t	t	t	t	t	t	t	t	t	t	t	t	t
Código	Nome/UF	Co154	Co119	Co116	Co117	Cs048	Co142	Co111	Co108	Co109	Cs048	Co140	Co115	Co112	Co113	Co141
REGIÃO SUL		nao	613.389	0	610.501	2.888	0	512.598	0	509.710	2.888	0	100.791	0	100.791	0
410690	Curitiba/PR	nao	613.389	0	610.501	2.888	0	512.598	0	509.710	2.888	0	100.791	0	100.791	0
420480	Curitiba/SC	nao	6.146	64	6.082		0	6.082	0	6.082		0	64	64	0	0
430630	David Canabarro/RS	nao	860	60	800	0	0				0					
430635	Dezesseis de Novembro/RS	nao	360	0	360		0	360	0	360		0	0	0	0	0
420500	Dionísio Cerqueira/SC	nao	2.022	0	2.022		0	1.872	0	1.872		0	150	0	150	0
430640	Dois Irmãos/RS	nao	6.445	6.445	0	0	0	4.675	4.675	0	0	0	1.770	1.770	0	0
430645	Dois Lajeados/RS	sim	358	244	114	0	0				0					
410720	Dois Vizinhos/PR	nao	6.065	0	6.057	8	0	6.008	0	6.000	8	0	57	0	57	0
430660	Dom Pedrito/RS	nao	8.800	0	8.800		0	6.600	0	6.600		0	2.200	0	2.200	0
420510	Dona Emma/SC	nao	364	4	360	0	0	360	0	360	0	0	4	4	0	0
430670	Dona Francisca/RS	nao	360	360	0		0	360	360	0		0	0	0	0	0
410725	Douradina/PR	nao	2.220	2.220	0	0	0	1.920	1.920	0	0	0	300	300	0	0
430673	Doutor Maurício Cardoso/RS	nao	1.579	630	949		0	949	0	949		0	630	630	0	0
420515	Doutor Pedrinho/SC	nao	250	250	0	0	0	246	246	0	0	0	4	4	0	0
430675	Doutor Ricardo/RS	nao	210	0	210		0	210	0	210		0	0	0	0	0
430690	Encruzilhada do Sul/RS	nao	3.280	3.160	0	120	0	3.240	3.120	0	120	0	40	40	0	0
410740	Enéas Marques/PR	nao	1.200	0	1.200	0	0				0					
410750	Engenheiro Beltrão/PR	nao	3.111	3.111	0	0	0	1.651	1.651	0	0	0	1.460	1.460	0	0
430693	Entre-Ijuís/RS	nao	1.260	1.158	100		2	1.110	1.008	100		2	150	150	0	0
410753	Entre Rios do Oeste/PR	nao	760	0	650	110	0	710	0	600	110	0	50	0	50	0
430700	Erechim/RS	nao	22.615	485	22.130	0	0	20.235	135	20.100	0	0	2.380	350	2.030	0
420519	Ermo/SC	sim	350	350	0		0									
430720	Erval Grande/RS	nao	2.510	8	2.500	0	2	2.502	0	2.500	0	2	8	8	0	0
430730	Erval Seco/RS	nao	504	6	498		0	498	0	498		0	6	6	0	0
420520	Erval Velho/SC	nao	540	120	420		0	420	0	420		0	120	120	0	0
430745	Esperança do Sul/RS	nao	102	102	0		0	102	102	0		0	0	0	0	0
410754	Espigão Alto do Iguaçu/PR	nao	217	217	0		0	217	217	0		0	0	0	0	0
430755	Estação/RS	sim	460	430	0	30	0				30					
430760	Estância Velha/RS	nao	8.216	2	8.214	0	0	7.988	0	7.988	0	0	228	2	226	0
430780	Estrela/RS	sim	4.926	4.926	0	0	0				0					
430781	Estrela Velha/RS	nao	249	20	229		0	229	0	229		0	20	20	0	0
430783	Eugênio de Castro/RS	nao	249	24	225		0	225	0	225		0	24	24	0	0
430786	Fagundes Varela/RS	sim	567	0	567		0									

TABELA Co02a - INFORMAÇÕES SOBRE QUANTIDADES DE RESÍDUOS SÓLIDOS DOMICILIARES E PÚBLICOS COLETADOS, SEGUNDO TIPO DE RESÍDUO

ANO DE
REFERÊNCIA
2011

Município	Ocorrência de coleta de RPU junto com RDO	Quantidade total de resíduos coletados					Quantidade de resíduos domiciliares coletados					Quantidade de resíduos públicos coletados				
		Total	Prefeitura	Empresas	Assoc. catadores c/apoio pref.	Outro executor	Total	Prefeitura	Empresas	Assoc. catadores c/apoio pref.	Outro executor	Total	Prefeitura	Empresas	Assoc. catadores	Outro executor
		t	t	t	t	t	t	t	t	t	t	t	t	t	t	t
Código	Nome/UF	Co154	Co119	Co116	Co117	Cs048	Co142	Co111	Co108	Co109	Cs048	Co140	Co115	Co112	Co113	Co141
REGIÃO SUL																
430800	Faxinal do Soturno/RS	nao	1.652	500	1.152		0	1.152	0	1.152		0	500	500	0	0
430805	Faxinalzinho/RS	nao	264	24	240		0	240	0	240		0	24	24	0	0
410765	Fazenda Rio Grande/PR	nao	15.951	0	15.603	348	0	15.948	0	15.600	348	0	3	0	3	0
430810	Feliz/RS	nao	2.247	9	2.238	0	0	2.238	0	2.238	0	0	9	9	0	0
410770	Fênix/PR	nao	497	496	1		0	466	465	1		0	31	31	0	0
410773	Fernandes Pinheiro/PR	nao	200	200	0	0	0	190	190	0	0	0	10	10	0	0
410785	Flor da Serra do Sul/PR	nao	510	9	465	30	6	495	0	465	30	0	15	9	0	6
420535	Flor do Sertão/SC	nao	123	1	122		0	120	0	120		0	3	1	2	0
430820	Flores da Cunha/RS	nao	5.124	324	4.800	0	0	4.800	0	4.800	0	0	324	324	0	0
410790	Floresta/PR	nao	1.619	1.619	0	0	0	1.510	1.510	0	0	0	109	109	0	0
420540	Florianópolis/SC	nao	168.569	167.580	0	0	989	164.177	163.188	0	0	989	4.392	4.392	0	0
430840	Formigueiro/RS	nao	864	96	768		0	768	0	768		0	96	96	0	0
410820	Formosa do Oeste/PR	nao	5.500	4.000	0		1.500	5.000	3.500	0		1.500	500	500	0	0
420543	Formosa do Sul/SC	nao	216	0	216		0	216	0	216		0	0	0	0	0
430845	Fortaleza dos Valos/RS	nao	698	50	648		0	648	0	648		0	50	50	0	0
410830	Foz do Iguaçu/PR	nao	76.630	0	74.774	1.857	0	76.630	0	74.774	1.857	0	0	0	0	0
410845	Foz do Jordão/PR	sim	1.162	0	1.162		0									
420550	Fraiburgo/SC	nao	6.785	198	6.587		0	6.126	0	6.126		0	659	198	461	0
410840	Francisco Beltrão/PR	nao	21.480	17.280	0	4.200	0		17.280		4.200	0		0		0
430860	Garibaldi/RS	nao	7.327	0	7.327	0	0				0					
420570	Garopaba/SC	sim	7.174	0	7.174	0	0				0					
420580	Garuva/SC	nao	2.514	2.514	0		0	2.514	2.514	0		0	0	0	0	0
420590	Gaspar/SC	nao	14.704	0	14.704	0	0	14.704	0	14.704	0	0	0	0	0	0
430880	General Câmara/RS	nao	190	190	0		0	170	170	0		0	20	20	0	0
430890	Getúlio Vargas/RS	nao	5.058	0	5.058		0	5.040	0	5.040		0	18	0	18	0
430910	Gramado/RS	sim	11.495	11.495	0	0	0				0					
430912	Gramado dos Loureiros/RS	nao	300	300	0		0	300	300	0		0	0	0	0	0
410870	Grandes Rios/PR	sim	1.534	1.533	2		0									
430920	Gravatá/RS	nao	62.304	0	60.874	1.430	0	62.304	0	60.874	1.430	0	0	0	0	0
430925	Guabiju/RS	sim	270	270	0	0	0				0					
430930	Guaíba/RS	nao	17.952	0	17.952		0	16.800	0	16.800		0	1.152	0	1.152	0
410890	Guairaçá/PR	sim	6.625	6.625	0		0									
410900	Guapirama/PR	nao	1.104	1.104	0		0	1.008	1.008	0		0	96	96	0	0

TABELA Co02a - INFORMAÇÕES SOBRE QUANTIDADES DE RESÍDUOS SÓLIDOS DOMICILIARES E PÚBLICOS COLETADOS, SEGUNDO TIPO DE RESÍDUO

ANO DE
REFERÊNCIA
2011

Município	Ocorrência de coleta de RPU junto com RDO	Quantidade total de resíduos coletados					Quantidade de resíduos domiciliares coletados					Quantidade de resíduos públicos coletados				
		Total	Prefeitura	Empresas	Assoc. catadores c/apoio pref.	Outro executor	Total	Prefeitura	Empresas	Assoc. catadores c/apoio pref.	Outro executor	Total	Prefeitura	Empresas	Assoc. catadores	Outro executor
		t	t	t	t	t	t	t	t	t	t	t	t	t	t	t
Código	Nome/UF	Co154	Co119	Co116	Co117	Cs048	Co142	Co111	Co108	Co109	Cs048	Co140	Co115	Co112	Co113	Co141
REGIÃO SUL		nao	5.110	0	5.110		0	5.110	0	5.110		0	0	0	0	0
430940	Guaporé/RS	nao	5.110	0	5.110		0	5.110	0	5.110		0	0	0	0	0
410910	Guaporema/PR	nao	181	181	0	0	0		124		0			57		
420640	Guaraciaba/SC	nao	1.284	0	1.284		0	1.284	0	1.284		0	0	0	0	0
410930	Guaraniaçu/PR	nao	3.750	2.550	0	1.200	0	2.900	1.700	0	1.200	0	850	850	0	0
430950	Guarani das Missões/RS	sim	2.880	2.880	0	0	0				0					
410940	Guarapuava/PR	sim	29.365	27.603	0	1.762	0				1.762					
410960	Guaratuba/PR	nao	18.360	0	18.000	360	0	15.360	0	15.000	360	0	3.000	0	3.000	0
430955	Harmonia/RS	nao	210	60	150		0									
420670	Herval D Oeste/SC	nao	5.988	1.860	3.912		215	4.128	0	3.912		215	1.860	1.860	0	0
410970	Ibaiti/PR	nao	6.175	6.175	0		0	6.120	6.120	0		0	55	55	0	0
430980	Ibiacá/RS	nao	500	48	452	0	0	452	0	452	0	0	48	48	0	0
420680	Ibicaré/SC	nao	384	0	384		0	384	0	384		0	0	0	0	0
410980	Ibiporã/PR	nao	12.156	0	12.156	0	0			12.000	0				156	
430990	Ibiraiaras/RS	nao	960	0	960		0	960	0	960		0	0	0	0	0
420690	Ibirama/SC	nao	2.754	0	2.754	0	0	2.754	0	2.754	0	0	0	0	0	0
431000	Ibirubá/RS	nao	6.997	6.997	0		0	6.361	6.361	0		0	636	636	0	0
420700	Içara/SC	sim	10.800	0	10.800		0									
431010	Igrejinha/RS	nao	2.980	0	2.980	0	0	2.980	0	2.980	0	0	0	0	0	0
411005	Iguatu/PR	sim	150	150	0		0									
431020	Ijuí/RS	nao	15.947	0	15.600	347	0	15.947	0	15.600	347	0	0	0	0	0
411010	Imbituva/PR	sim	7.420	7.420	0	0	0				0					
420740	Imbuia/SC	nao	783	15	768	0	0	768	0	768	0	0	15	15	0	0
431036	Imigrante/RS	sim	720	0	720	0	0				0					
431040	Independência/RS	nao	500	500	0	0	0	350	350	0	0	0	150	150	0	0
411040	Indianópolis/PR	nao	579	579	0	0	0	529	529	0	0	0	50	50	0	0
431043	Ipê/RS	nao	660	660	0	0	0	600	600	0	0	0	60	60	0	0
420760	Ipira/SC	sim	480	0	480		0									
411050	Ipiranga/PR	nao	5.694	5.694	0	0	0	4.307	4.307	0	0	0	1.387	1.387	0	0
411060	Iporã/PR	nao	3.120	3.120	0	0	0	3.120	3.120	0	0	0	0	0	0	0
420768	Ipuaçu/SC	nao	468	0	468		0			468					0	
420770	Ipumirim/SC	sim	723	0	723	0	0				0					
411065	Iracema do Oeste/PR	sim	5	0	0	5	0				5					
431050	Iraí/RS	nao	1.248	340	808		100	908	0	808		100	340	340	0	0

TABELA Co02a - INFORMAÇÕES SOBRE QUANTIDADES DE RESÍDUOS SÓLIDOS DOMICILIARES E PÚBLICOS COLETADOS, SEGUNDO TIPO DE RESÍDUO

ANO DE
REFERÊNCIA
2011

Município	Ocorrência de coleta de RPU junto com RDO	Quantidade total de resíduos coletados					Quantidade de resíduos domiciliares coletados					Quantidade de resíduos públicos coletados				
		Total	Prefeitura	Empresas	Assoc. catadores c/apoio pref.	Outro executor	Total	Prefeitura	Empresas	Assoc. catadores c/apoio pref.	Outro executor	Total	Prefeitura	Empresas	Assoc. catadores	Outro executor
		t	t	t	t	t	t	t	t	t	t	t	t	t	t	t
Código	Nome/UF	Co154	Co119	Co116	Co117	Cs048	Co142	Co111	Co108	Co109	Cs048	Co140	Co115	Co112	Co113	Co141
REGIÃO SUL																
411070	Irati/PR	nao	5.687	5.301	0	386	0	5.615	5.229	0	386	0	72	72	0	0
411080	Iretama/PR	nao	350	270	0	80	0	350	270	0	80	0	0	0	0	0
420790	Irineópolis/SC	nao	2.031	2.031	0	0	0	831	831	0	0	0	1.200	1.200	0	0
411090	Itaguaí/PR	nao	1.180	1.180	0		0	980	980	0		0	200	200	0	0
420810	Itaíópolis/SC	nao	1.933	23	1.810	100	0	1.910	0	1.810	100	0	23	23	0	0
420820	Itajaí/SC	sim	57.604	0	56.000	1.604	0				1.604					
411110	Itambé/PR	nao	788	788	0		0	588	588	0		0	200	200	0	0
420830	Itapema/SC	sim	18.668	1.000	0	1.210	16.458				1.210					
420845	Itapoá/SC	sim	5.422	0	4.702	720	0				720					
420850	Ituporanga/SC	nao	3.732	3.732	0		0	3.600	3.600	0		0	132	132	0	0
411155	Ivaté/PR	nao	1.877	1.877	0	0	0	1.277	1.277	0	0	0	600	600	0	0
431075	Ivorá/RS	nao	352	352	0	0	0	350	350	0	0	0	2	2	0	0
431080	Ivoti/RS	nao	3.840	0	3.840		0	3.840	0	3.840		0	0	0	0	0
431085	Jaboticaba/RS	nao	222	222	0		0	222	222	0		0	0	0	0	0
431087	Jacuizinho/RS	nao	324	36	288		0	288	0	288		0	36	36	0	0
411190	Jaguapitã/PR	nao	3.418	3.127	0	291	0	2.298	2.007	0	291	0	1.120	1.120	0	0
431110	Jaguarí/RS	nao	1.602	1.500	0	102	0	1.402	1.300	0	102	0	200	200	0	0
411200	Jaguariaíva/PR	sim	8.300	7.300	1.000		0									
411240	Japurá/PR	nao	2.950	2.950	0		0	2.800	2.800	0		0	150	150	0	0
420890	Jaraguá do Sul/SC	sim	32.566	211	32.355	0	0				0					
411250	Jardim Alegre/PR	nao	1.617	1.532	0	85	0	1.597	1.512	0	85	0	20	20	0	0
420895	Jardinópolis/SC	sim	300	0	300		0									
431113	Jari/RS	nao	99	3	96		0	96	0	96		0	3	3	0	0
411270	Jataizinho/PR	nao	1.562	1.562	0	0	0	1.560	1.560	0	0	0	2	2	0	0
411275	Jesuítas/PR	nao	410	410	0	0	0	310	310	0	0	0	100	100	0	0
420900	Joaçaba/SC	sim	8.640	0	8.640		0									
411280	Joaquim Távora/PR	nao	4.900	4.750	0	150	0	4.150	4.000	0	150	0	750	750	0	0
431115	Jóia/RS	nao	1.560	20	1.540		0	1.540	0	1.540		0	20	20	0	0
420910	Joinville/SC	nao	152.599	0	130.571	0	22.028	144.690	0	122.662	0	22.028	7.909	0	7.909	0
420915	José Boiteux/SC	nao	350	350	0	0	0	350	350	0	0	0	0	0	0	0
411295	Juranda/PR	nao	466	262	0	204	0	394	190	0	204	0	72	72	0	0
411300	Jussara/PR	nao	880	720	0	160	0	592	432	0	160	0	288	288	0	0
411310	Kaloré/PR	nao	792	792	0		0									

TABELA Co02a - INFORMAÇÕES SOBRE QUANTIDADES DE RESÍDUOS SÓLIDOS DOMICILIARES E PÚBLICOS COLETADOS, SEGUNDO TIPO DE RESÍDUO

ANO DE
REFERÊNCIA
2011

Município		Ocorrência de coleta de RPU junto com RDO	Quantidade total de resíduos coletados					Quantidade de resíduos domiciliares coletados					Quantidade de resíduos públicos coletados				
			Total	Prefeitura	Empresas	Assoc. catadores c/apoio pref.	Outro executor	Total	Prefeitura	Empresas	Assoc. catadores c/apoio pref.	Outro executor	Total	Prefeitura	Empresas	Assoc. catadores	Outro executor
t	t																
Código	Nome/UF	Co154	Co119	Co116	Co117	Cs048	Co142	Co111	Co108	Co109	Cs048	Co140	Co115	Co112	Co113		Co141
420930	Lages/SC	nao	26.293	348	25.945	0	0	26.215	270	25.945	0	0	78	78	0		0
431127	Lagoa dos Três Cantos/RS	nao	238	18	220	0	0	220	0	220	0	0	18	18	0		0
431125	Lagoão/RS	sim	230	190	40		0										
420940	Laguna/SC	nao	13.344	13.344	0		0	13.344	13.344	0		0	0	0	0		0
411320	Lapa/PR	nao	8.030	800	7.170	60	0	7.660	700	6.900	60	0	370	100	270		0
411330	Laranjeiras do Sul/PR	nao	1.500	1.500	0		0										
420950	Laurentino/SC	nao	1.130	50	1.080		0	1.080	0	1.080		0	50	50	0		0
420960	Lauro Muller/SC	nao	1.762	30	1.732		0	1.732	0	1.732		0	30	30	0		0
431150	Lavras do Sul/RS	nao	501	501	0		0	500	500	0		0	1	1	0		0
420970	Lebon Régis/SC	nao	1.028	32	960		36	996	0	960		36	32	32	0		0
411340	Leópolis/PR	sim	1.174	1.174	0		0										
411342	Lidianópolis/PR	nao	687	644	5	0	38	612	569	5	0	38	75	75	0		0
411345	Lindoeste/PR	nao	724	1	723		0	723	0	723		0	1	1	0		0
420985	Lindóia do Sul/SC	sim	420	420	0	0	0				0						
431162	Lindolfo Collor/RS	nao	504	0	504		0	504	0	504		0	0	0	0		0
431164	Linha Nova/RS	nao	258	8	250	0	0	250	0	250	0	0	8	8	0		0
411350	Loanda/PR	nao	4.920	2.920	0	2.000	0	4.200	2.200	0	2.000	0	720	720	0		0
411370	Londrina/PR	sim	120.244	0	114.504	5.740	0				5.740						
411375	Lunardelli/PR	nao	815	815	0		0	769	769	0		0	46	46	0		0
411380	Lupionópolis/PR	nao	2.350	2.350	0	0	0	1.650	1.650	0	0	0	700	700	0		0
421003	Luzerna/SC	nao	1.157	5	1.152		0	1.152	0	1.152		0	5	5	0		0
431171	Maçambará/RS	sim	300	300			0										
431170	Machadinho/RS	sim	1.560	0	1.560		0										
421010	Mafra/SC	sim	8.564	0	6.444	2.120	0				2.120						
421030	Major Vieira/SC	nao	300	300	0		0	300	300	0		0	0	0	0		0
411400	Mamborê/PR	nao	4.237	4.237	0		0	2.737	2.737	0		0	1.500	1.500	0		0
431173	Mampituba/RS	nao	120	0	120		0	120	0	120		0	0	0	0		0
411410	Mandaguaçu/PR	nao	7.300	5.110	2.190		0										
411435	Manfrinópolis/PR	nao	560	30	10	490	30	510	20	0	490	0	50	10	10		30
431175	Manoel Viana/RS	nao	689	5	684		0	684	0	684		0	5	5	0		0
431177	Maquiné/RS	sim	1.080	0	1.080		0										
421040	Maracajá/SC	nao	1.040	1.040	0	0	0	950	950	0	0	0	90	90	0		0
431190	Marcelino Ramos/RS	nao	1.834	34	1.800	0	0	1.800	0	1.800	0	0	34	34	0		0

TABELA Co02a - INFORMAÇÕES SOBRE QUANTIDADES DE RESÍDUOS SÓLIDOS DOMICILIARES E PÚBLICOS COLETADOS, SEGUNDO TIPO DE RESÍDUO

ANO DE
REFERÊNCIA
2011

Município	Ocorrência de coleta de RPU junto com RDO	Quantidade total de resíduos coletados					Quantidade de resíduos domiciliares coletados					Quantidade de resíduos públicos coletados				
		Total	Prefeitura	Empresas	Assoc. catadores c/apoio pref.	Outro executor	Total	Prefeitura	Empresas	Assoc. catadores c/apoio pref.	Outro executor	Total	Prefeitura	Empresas	Assoc. catadores	Outro executor
		t	t	t	t	t	t	t	t	t	t	t	t	t	t	t
Código	Nome/UF	Co154	Co119	Co116	Co117	Cs048	Co142	Co111	Co108	Co109	Cs048	Co140	Co115	Co112	Co113	Co141
REGIÃO SUL																
411460	Marechal Cândido Rondon/PR	nao	8.500	0	7.540	960	0	8.500	0	7.540	960	0	0	0	0	0
421055	Marema/SC	nao	206	2	204		0	206	2	204		0	0	0	0	0
411470	Maria Helena/PR	nao	1.179	1.155	24		0	1.119	1.095	24		0	60	60	0	0
431200	Mariano Moro/RS	nao	372	72	300	0	0	370	70	300	0	0	2	2	0	0
411500	Marilena/PR	nao	3.380	3.380	0		0	2.880	2.880	0		0	500	500	0	0
411510	Mariluz/PR	nao	2.516	2.515	1		0	2.305	2.304	1		0	211	211	0	0
411520	Maringá/PR	nao	121.518	110.136	11.122	260	0	113.238	101.856	11.122	260	0	8.280	8.280	0	0
411530	Mariópolis/PR	nao	1.293	43	1.250	0	0	1.279	29	1.250	0	0	14	14	0	0
411535	Maripá/PR	nao	582	216	360	6	0	366	0	360	6	0	216	216	0	0
431205	Marques de Souza/RS	nao	480	24	456		0	456	0	456		0	24	24	0	0
411545	Marquinho/PR	sim	151	150	1		0									
411560	Matelândia/PR	nao	1.360	1.200	0	160	0	1.260	1.100	0	160	0	100	100	0	0
431215	Mato Leitão/RS	nao	475	0	475		0	475	0	475		0	0	0	0	0
431217	Mato Queimado/RS	nao	173	1	172		0	172	0	172		0	1	1	0	0
411573	Mato Rico/PR	sim	300	300	0		0									
431220	Maximiliano de Almeida/RS	nao	480	480	0		0									
411585	Mercedes/PR	nao	624	48	576	0	0	576	0	576	0	0	48	48	0	0
431225	Minas do Leão/RS	nao	970	10	960		0	960	0	960		0	10	10	0	0
411590	Mirador/PR	nao	641	641	0		0	554	554	0		0	86	86	0	0
411600	Miraselva/PR	sim	900	900	0		0									
421085	Mirim Doce/SC	nao	384	48	336	0	0	336	0	336	0	0	48	48	0	0
411605	Missal/PR	nao	3.381	3.143	0	238	0	1.401	1.163	0	238	0	1.980	1.980	0	0
431235	Montauri/RS	nao	50	0	50		0									
431238	Monte Belo do Sul/RS	sim	155	0	155	0	0				0					
421110	Monte Castelo/SC	nao	680	680	0		0	680	680	0		0	0	0	0	0
431240	Montenegro/RS	sim	11.400	0	11.400	0	0				0					
411610	Moreira Sales/PR	nao	1.171	800	85	121	165	691	330	85	121	155	480	470	0	10
431244	Morrinhos do Sul/RS	nao	1.680	0	1.680		0	1.680	0	1.680		0	0	0	0	0
431245	Morro Redondo/RS	nao	222	222	0	0	0	222	222	0	0	0	0	0	0	0
431250	Mostardas/RS	nao	1.530	354	1.176		0	1.470	294	1.176		0	60	60	0	0
431260	Muçum/RS	nao	728	8	720		0	720	0	720		0	8	8	0	0
431261	Muitos Capões/RS	nao	250	0	250	0	0	250	0	250	0	0	0	0	0	0
431262	Muliterno/RS	sim	94	94	0	0	0				0					

TABELA Co02a - INFORMAÇÕES SOBRE QUANTIDADES DE RESÍDUOS SÓLIDOS DOMICILIARES E PÚBLICOS COLETADOS, SEGUNDO TIPO DE RESÍDUO

ANO DE
REFERÊNCIA
2011

Município	Ocorrência de coleta de RPU junto com RDO	Quantidade total de resíduos coletados					Quantidade de resíduos domiciliares coletados					Quantidade de resíduos públicos coletados				
		Total	Prefeitura	Empresas	Assoc. catadores c/apoio pref.	Outro executor	Total	Prefeitura	Empresas	Assoc. catadores c/apoio pref.	Outro executor	Total	Prefeitura	Empresas	Assoc. catadores	Outro executor
		t	t	t	t	t	t	t	t	t	t	t	t	t	t	t
Código	Nome/UF	Co154	Co119	Co116	Co117	Cs048	Co142	Co111	Co108	Co109	Cs048	Co140	Co115	Co112	Co113	Co141
REGIÃO SUL		nao	20.390	3.600	16.790		0	16.700	0	16.700		0	3.690	3.600	90	0
421130	Navegantes/SC	nao	320	0	320		0	320	0	320		0	0	0	0	0
431267	Nicolau Vergueiro/RS	sim	972	972	0	0	0				0					
431275	Nova Alvorada/RS	nao	6.004	6.004	0		0	3.000	3.000	0		0	3.004	3.004	0	0
411670	Nova Aurora/PR	sim	1.987	12	1.920	0	55				0					
431290	Nova Bassano/RS	nao	272	192	0		80									
431295	Nova Boa Vista/RS	nao	360	0	360	0	0	360	0	360	0	0	0	0	0	0
431300	Nova Brésia/RS	nao	300	24	276	0	0	276	0	276	0	0	24	24	0	0
431301	Nova Candelária/RS	nao	804	210	484	0	110	744	150	484	0	110	60	60	0	0
411695	Nova Esperança do Sudoeste/PR	nao	290	290	0		0	90	90	0		0	200	200	0	0
411700	Nova Fátima/PR	nao	3.007	2.620	0	387	0	3.007	2.620	0	387	0	0	0	0	0
431306	Nova Hartz/RS	nao	651	651	0	0	0	648	648	0	0	0	3	3	0	0
411705	Nova Laranjeiras/PR	nao	4.762	4.060	702		0	3.512	2.810	702		0	1.250	1.250	0	0
411710	Nova Londrina/PR	nao	1.600	1.600	0	0	0	1.350	1.350	0	0	0	250	250	0	0
411720	Nova Olímpia/PR	nao	1.065	165	720	180	0	1.045	145	720	180	0	20	20	0	0
431310	Nova Palma/RS	nao	1.485	8	1.467	10	0	1.477	0	1.467	10	0	8	8	0	0
431320	Nova Petrópolis/RS	nao	3.900	60	3.840	0	0	3.840	0	3.840	0	0	60	60	0	0
431330	Nova Prata/RS	nao	900	0	900		0	900	0	900		0	0	0	0	0
411725	Nova Prata do Iguçu/PR	nao	190	0	190		0	190	0	190		0	0	0	0	0
431333	Nova Ramada/RS	nao	505	5	500	0	0	500	0	500	0	0	5	5	0	0
431335	Nova Roma do Sul/RS	sim	1.464	732	0	732	0				732					
411721	Nova Santa Bárbara/PR	nao	6.480	0	6.400	80	0	6.480	0	6.400	80	0	0	0	0	0
431337	Nova Santa Rita/RS	nao	702	5	672	25	0	697	0	672	25	0	5	5	0	0
411722	Nova Santa Rosa/PR	sim	0	0	0	0	0				0					
411727	Nova Tebas/PR	nao	2.470	1.420	1.050	0	0				0					
421150	Nova Trento/SC	nao	172	0	172		0			172					0	
431339	Novo Cabrais/RS	nao	51.841	0	51.601	240	0	51.840	0	51.600	240	0	1	0	1	0
431340	Novo Hamburgo/RS	nao	439	439	0		0									
411729	Novo Itacolomi/PR	nao	144	35	109		0	109	0	109		0	35	35	0	0
431344	Novo Tiradentes/RS	nao	410	10	400		0	400	0	400		0	10	10	0	0
431346	Novo Xingu/RS	nao	4.561	3.763	0	490	308	4.153	3.363	0	490	300	408	400	0	8
421170	Orleans/SC	nao	9.390	0	9.390	0	0	9.390	0	9.390	0	0	0	0	0	0
431350	Osório/RS	nao	1.989	1.989	0	0	0	498	498	0	0	0	1.491	1.491	0	0
411740	Ourizona/PR															

TABELA Co02a - INFORMAÇÕES SOBRE QUANTIDADES DE RESÍDUOS SÓLIDOS DOMICILIARES E PÚBLICOS COLETADOS, SEGUNDO TIPO DE RESÍDUO

ANO DE
REFERÊNCIA
2011

Município	Ocorrência de coleta de RPU junto com RDO	Quantidade total de resíduos coletados					Quantidade de resíduos domiciliares coletados					Quantidade de resíduos públicos coletados				
		Total	Prefeitura	Empresas	Assoc. catadores c/apoio pref.	Outro executor	Total	Prefeitura	Empresas	Assoc. catadores c/apoio pref.	Outro executor	Total	Prefeitura	Empresas	Assoc. catadores	Outro executor
		t	t	t	t	t	t	t	t	t	t	t	t	t	t	t
Código	Nome/UF	Co154	Co119	Co116	Co117	Cs048	Co142	Co111	Co108	Co109	Cs048	Co140	Co115	Co112	Co113	Co141
REGIÃO SUL																
411745	Ouro Verde do Oeste/PR	sim	2.560	2.200	0	90	270				90					
421187	Paial/SC	sim	211	143	36	20	12				20					
431360	Paim Filho/RS	nao	351	351		0	0	336	336	0	0	0	15	15	0	0
421190	Palhoça/SC	sim	34.345	0	34.345	0	0				0					
431365	Palmares do Sul/RS	sim	6.800	5.400	1.400		0									
411770	Palmeira/PR	sim	13.475	0	5.475	8.000	0				8.000					
431370	Palmeira das Missões/RS	nao	7.440	0	7.440		0	7.440	0	7.440		0	0	0	0	0
421210	Palmitos/SC	sim	2.160	0	2.160		0									
411790	Palotina/PR	nao	10.734	0	10.350	384	0	7.584	0	7.200	384	0	3.150	0	3.150	0
431390	Panambi/RS	nao	4.780	4.680	100	0	0	4.420	4.320	100	0	0	360	360	0	0
411800	Paraíso do Norte/PR	sim	6.374	5.540	0	834	0				834					
431402	Paraíso do Sul/RS	nao	340	20	320		0	320	0	320		0	20	20	0	0
411810	Paranacity/PR	nao	1.040	1.040	0	0	0	1.040	1.040	0	0	0	0	0	0	0
411820	Paranaguá/PR	nao	33.672	32.547	0	1.125	0	30.872	29.747	0	1.125	0	2.800	2.800	0	0
411840	Paranavai/PR	sim	23.535	0	23.148	387	0				387					
431403	Pareci Novo/RS	nao	326	1	325		0	325	0	325		0	1	1	0	0
431405	Parobé/RS	nao	9.980	0	9.980		0	8.728	0	8.728		0	1.252	0	1.252	0
431407	Passo do Sobrado/RS	nao	591	144	408		39	447	0	408		39	144	144	0	0
431410	Passo Fundo/RS	sim	42.200	0	42.000	200	0				200					
411860	Paula Freitas/PR	sim	230	230	0		0									
431413	Paulo Bento/RS	sim	132	0	132		0									
411870	Paulo Frontin/PR	nao	279	182	0	97	0	270	173	0	97	0	9	9	0	0
411880	Peabiru/PR	nao	5.752	3.960	1.000	792	0	4.752	3.960	0	792	0	1.000	0	1.000	0
431417	Pedras Altas/RS	nao	132	132	0		0	120	120	0		0	12	12	0	0
431440	Pelotas/RS	nao	66.995	0	66.995	0	0	66.083	0	66.083	0	0	912	0	912	0
421260	Peritiba/SC	nao	368	288	0	80	0	344	264	0	80	0	24	24	0	0
411890	Pérola/PR	nao	1.560	1.560	0	0	0	1.284	1.284	0	0	0	276	276	0	0
411900	Pérola D Oeste/PR	nao	387	20	330	0	37	330	0	330	0	0	57	20	0	37
421270	Petrolândia/SC	nao	550	550	0	0	0	500	500	0	0	0	50	50	0	0
411910	Piên/PR	nao	1.150	20	1.130	0	0	1.130	0	1.130	0	0	20	20	0	0
411915	Pinhais/PR	nao	27.553	0	27.260	293	0	27.553	0	27.260	293	0	0	0	0	0
411920	Pinhalão/PR	nao	1.355	0	1.355		0	1.355	0	1.355		0	0	0	0	0
431446	Pinhal da Serra/RS	sim	194	194	0		0									

TABELA Co02a - INFORMAÇÕES SOBRE QUANTIDADES DE RESÍDUOS SÓLIDOS DOMICILIARES E PÚBLICOS COLETADOS, SEGUNDO TIPO DE RESÍDUO

ANO DE
REFERÊNCIA
2011

Município		Ocorrência de coleta de RPU junto com RDO	Quantidade total de resíduos coletados					Quantidade de resíduos domiciliares coletados					Quantidade de resíduos públicos coletados				
			Total	Prefeitura	Empresas	Assoc. catadores c/apoio pref.	Outro executor	Total	Prefeitura	Empresas	Assoc. catadores c/apoio pref.	Outro executor	Total	Prefeitura	Empresas	Assoc. catadores	Outro executor
t	t																
Código	Nome/UF	Co154	Co119	Co116	Co117	Cs048	Co142	Co111	Co108	Co109	Cs048	Co140	Co115	Co112	Co113		Co141
411925	Pinhal de São Bento/PR	nao	94	94	0		0	94	94	0		0	0	0	0		0
411930	Pinhão/PR	nao	3.372	2.100	950	322	0	2.422	2.100	0	322	0	950	0	950		0
431449	Pinheirinho do Vale/RS	sim	320	320	0		0										
431450	Pinheiro Machado/RS	nao	900	900	0		0										
421300	Pinheiro Preto/SC	nao	570	570	0		0	530	530	0		0	40	40	0		0
411940	Piraí do Sul/PR	nao	2.911	160	2.751	0	0	2.751	0	2.751	0	0	160	160	0		0
431455	Pirapó/RS	nao	530	170	360		0	500	140	360		0	30	30	0		0
421310	Piratuba/SC	sim	1.100	0	1.100		0										
411960	Pitanga/PR	nao	24.500	17.000	5.000	2.500	0	14.500	12.000	0	2.500	0	10.000	5.000	5.000		0
411980	Planalto/PR	nao	3.360	1.000	2.360		0	3.360	1.000	2.360		0	0	0	0		0
431470	Planalto/RS	nao	1.225	0	1.225		0	1.200	0	1.200		0	25	0	25		0
431475	Poço das Antas/RS	nao	283	3	280		0	280	0	280		0	3	3	0		0
421320	Pomerode/SC	nao	4.201	4.201	0	0	0	4.200	4.200	0	0	0	1	1	0		0
411990	Ponta Grossa/PR	sim	91.370	91.250	0	120	0				120						
431477	Pontão/RS	nao	1.440	0	1.440		0	1.440	0	1.440		0	0	0	0		0
421335	Ponte Alta do Norte/SC	nao	468	50	418		0	418	0	418		0	50	50	0		0
431478	Ponte Preta/RS	sim	65	65	0	0	0				0						
421340	Ponte Serrada/SC	nao	1.905	25	1.680	200	0	1.880	0	1.680	200	0	25	25	0		0
412000	Porecatu/PR	sim	2.750	2.500	0		250										
431480	Portão/RS	sim	5.682	0	5.682		0										
431490	Porto Alegre/RS	nao	538.585	7.184	488.381	0	43.020	388.062	0	345.042	0	43.020	150.523	7.184	143.339		0
412015	Porto Barreiro/PR	nao	168	5	163		0	163	0	163		0	5	5	0		0
431505	Porto Mauá/RS	nao	470	60	410		0	460	50	410		0	10	10	0		0
412020	Porto Rico/PR	nao	402	402	0		0	402	402	0		0	0	0	0		0
421360	Porto União/SC	nao	12.400	8.400	2.400	600	1.000	9.600	6.600	2.400	600	0	2.800	1.800	0		1.000
431507	Porto Vera Cruz/RS	nao	230	50	180		0										
431510	Porto Xavier/RS	nao	1.870	0	1.870		0	1.870	0	1.870		0	0	0	0		0
421370	Pouso Redondo/SC	nao	2.100	0	2.100		0	2.100	0	2.100		0	0	0	0		0
421380	Praia Grande/SC	nao	915	190	725	0	0	793	68	725	0	0	122	122	0		0
412035	Pranchita/PR	nao	440	160	180	100	0	280	0	180	100	0	160	160	0		0
421390	Presidente Castello Branco/SC	nao	164	164	0	0	0	162	162	0	0	0	2	2	0		0
421400	Presidente Getúlio/SC	nao	2.631	96	2.535	0	0	2.535	0	2.535	0	0	96	96	0		0
431514	Presidente Lucena/RS	nao	389	10	379	0	0	379	0	379	0	0	10	10	0		0

TABELA Co02a - INFORMAÇÕES SOBRE QUANTIDADES DE RESÍDUOS SÓLIDOS DOMICILIARES E PÚBLICOS COLETADOS, SEGUNDO TIPO DE RESÍDUO

ANO DE
REFERÊNCIA
2011

Município	Ocorrência de coleta de RPU junto com RDO	Quantidade total de resíduos coletados					Quantidade de resíduos domiciliares coletados					Quantidade de resíduos públicos coletados				
		Total	Prefeitura	Empresas	Assoc. catadores c/apoio pref.	Outro executor	Total	Prefeitura	Empresas	Assoc. catadores c/apoio pref.	Outro executor	Total	Prefeitura	Empresas	Assoc. catadores	Outro executor
		t	t	t	t	t	t	t	t	t	t	t	t	t	t	t
Código	Nome/UF	Co154	Co119	Co116	Co117	Cs048	Co142	Co111	Co108	Co109	Cs048	Co140	Co115	Co112	Co113	Co141
REGIÃO SUL																
412050	Primeiro de Maio/PR	sim	3.678	3.558	120		0									
421415	Princesa/SC	nao	144	0	144		0	144	0	144		0	0	0	0	0
412060	Prudentópolis/PR	nao	5.505	1.268	4.200	36	0	5.436	1.200	4.200	36	0	68	68	0	0
412080	Quatro Barras/PR	sim	3.086	3.036	0	50	0				50					
431531	Quatro Irmãos/RS	nao	150	0	150	0	0	150	0	150	0	0	0	0	0	0
412085	Quatro Pontes/PR	nao	760	0	605	150	5	735	0	580	150	5	25	0	25	0
412090	Quedas do Iguaçu/PR	nao	7.000	6.640	0	360	0	6.930	6.570	0	360	0	70	70	0	0
412100	Querência do Norte/PR	nao	1.490	1.350	0	140	0	890	750	0	140	0	600	600	0	0
431532	Quevedos/RS	nao	180	180	0		0	144	144	0		0	36	36	0	0
421420	Quilombo/SC	nao	800	200	600	0	0	800	200	600	0	0	0	0	0	0
412125	Ramilândia/PR	nao	176	2	0	174	0		1		174			1		
412130	Rancho Alegre/PR	nao	300	100	200		0	200	0	200		0	100	100	0	0
412140	Realeza/PR	nao	3.960	3.960	0	0	0	3.600	3.600	0	0	0	360	360	0	0
431545	Relvado/RS	nao	200	200	0	0	0	200	200	0	0	0	0	0	0	0
412160	Renascença/PR	nao	700	700	0	0	0	500	500	0	0	0	200	200	0	0
412175	Reserva do Iguaçu/PR	nao	857	701	0	156	0	856	700	0	156	0	1	1	0	0
412180	Ribeirão Claro/PR	sim	1.300	1.300	0	0	0				0					
412200	Rio Azul/PR	sim	1.043	751	292	0	0				0					
421440	Rio das Antas/SC	nao	492	12	480		0	480	0	480		0	12	12	0	0
421470	Rio dos Cedros/SC	nao	1.099	1.099	0		0	1.087	1.087	0		0	12	12	0	0
421480	Rio do Sul/SC	nao	12.960	960	12.000	0	0	12.240	240	12.000	0	0	720	720	0	0
421490	Rio Fortuna/SC	nao	396	0	396		0									
431560	Rio Grande/RS	sim	48.590	733	47.857	0	0				0					
421500	Rio Negrinho/SC	sim	8.185	0	8.185	0	0				0					
412230	Rio Negro/PR	sim	3.646	0	3.250	396	0				396					
431570	Rio Pardo/RS	sim	4.360	4.050	0	310	0				310					
431575	Riozinho/RS	nao	720	50	670		0		0	650				50	20	
421507	Riqueza/SC	nao	450	150	300		0	300	0	300		0	150	150	0	0
421510	Rodeio/SC	nao	1.465	1.465	0		0	1.464	1.464	0		0	1	1	0	0
431590	Rodeio Bonito/RS	nao	605	605	0		0	605	605	0		0	0	0	0	0
412240	Rolândia/PR	nao	15.024	0	15.024	0	0	14.400	0	14.400	0	0	624	0	624	0
431600	Rolante/RS	sim	3.600	0	3.600	0	0				0					
421520	Romelândia/SC	sim	730	720	10		0									

TABELA Co02a - INFORMAÇÕES SOBRE QUANTIDADES DE RESÍDUOS SÓLIDOS DOMICILIARES E PÚBLICOS COLETADOS, SEGUNDO TIPO DE RESÍDUO

ANO DE
REFERÊNCIA
2011

Município	Ocorrência de coleta de RPU junto com RDO	Quantidade total de resíduos coletados					Quantidade de resíduos domiciliares coletados					Quantidade de resíduos públicos coletados				
		Total	Prefeitura	Empresas	Assoc. catadores c/apoio pref.	Outro executor	Total	Prefeitura	Empresas	Assoc. catadores c/apoio pref.	Outro executor	Total	Prefeitura	Empresas	Assoc. catadores	Outro executor
		t	t	t	t	t	t	t	t	t	t	t	t	t	t	t
Código	Nome/UF	Co154	Co119	Co116	Co117	Cs048	Co142	Co111	Co108	Co109	Cs048	Co140	Co115	Co112	Co113	Co141
REGIÃO SUL																
431620	Rondinha/RS	nao	1.016	36	980		0	980	0	980		0	36	36	0	0
412260	Rondon/PR	nao	2.175	2.175	0	0	0	1.255	1.255	0	0	0	920	920	0	0
431630	Roque Gonzales/RS	nao	501	501	0	0	0	500	500	0	0	0	1	1	0	0
431640	Rosário do Sul/RS	nao	7.632	0	7.632	0	0	7.332	0	7.332	0	0	300	0	300	0
412270	Sabáudia/PR	nao	390	390	0	0	0	380	380	0	0	0	10	10	0	0
431643	Saldanha Marinho/RS	nao	483	120	363		0	363	0	363		0	120	120	0	0
412280	Salgado Filho/PR	sim	442	12	370	60	0				60					
431645	Salto do Jacuí/RS	nao	7.054	3.610	3.444		0	7.030	3.610	3.420		0	24	0	24	0
412300	Salto do Lontra/PR	nao	1.290	1.290	0		0	1.242	1.242	0		0	48	48	0	0
421540	Salto Veloso/SC	nao	727	11	716		0	716	0	716		0	11	11	0	0
431647	Salvador das Missões/RS	nao	275	0	275		0	215	0	215		0	60	0	60	0
431650	Salvador do Sul/RS	nao	1.035	3	1.032		0	1.032	0	1.032		0	3	3	0	0
431660	Sananduva/RS	nao	1.200	0	1.200		0									
421545	Sangão/SC	sim	1.203	1.203	0		0									
431670	Santa Bárbara do Sul/RS	nao	2.920	730	2.190		0	2.190	0	2.190		0	730	730	0	0
412330	Santa Cruz de Monte Castelo/PR	nao	3.468	3.468	0		0	3.431	3.431	0		0	37	37	0	0
431680	Santa Cruz do Sul/RS	sim	25.694	0	25.669		25									
412340	Santa Fé/PR	nao	2.817	2.817	0		0	2.191	2.191	0		0	626	626	0	0
412350	Santa Helena/PR	nao	4.880	4.400	0	480	0	4.800	4.320	0	480	0	80	80	0	0
412370	Santa Isabel do Ivaí/PR	nao	1.897	1.897	0		0	1.320	1.320	0		0	577	577	0	0
431690	Santa Maria/RS	nao	50.000	50.000	0		0									
431695	Santa Maria do Herval/RS	sim	754	0	754	0	0				0					
412390	Santa Mariana/PR	sim	5.400	5.400	0		0									
412395	Santa Mônica/PR	nao	690	690	0	0	0	390	390	0	0	0	300	300	0	0
431700	Santana da Boa Vista/RS	nao	345	12	333		0	333	0	333		0	12	12	0	0
412400	Santana do Itararé/PR	sim	500	500	0		0									
431710	Santana do Livramento/RS	nao	15.050	50	15.000		0	15.000	0	15.000		0	50	50	0	0
431720	Santa Rosa/RS	nao	15.932	5.634	10.298	0	0	13.741	5.634	8.107	0	0	2.191	0	2.191	0
421565	Santa Rosa do Sul/SC	nao	470	470	0	0	0	460	460	0	0	0	10	10	0	0
412402	Santa Tereza do Oeste/PR	nao	1.131	699	0	324	108	921	489	0	324	108	210	210	0	0
412405	Santa Terezinha de Itaipu/PR	sim	3.936	3.456	0	360	120				360					
431740	Santiago/RS	nao	9.744	704	8.800	240	0	8.744	104	8.400	240	0	1.000	600	400	0
431750	Santo Ângelo/RS	nao	18.720	0	17.520	1.200	0	17.990	0	16.790	1.200	0	730	0	730	0

TABELA Co02a - INFORMAÇÕES SOBRE QUANTIDADES DE RESÍDUOS SÓLIDOS DOMICILIARES E PÚBLICOS COLETADOS, SEGUNDO TIPO DE RESÍDUO

ANO DE
REFERÊNCIA
2011

Município	Ocorrência de coleta de RPU junto com RDO	Quantidade total de resíduos coletados					Quantidade de resíduos domiciliares coletados					Quantidade de resíduos públicos coletados				
		Total	Prefeitura	Empresas	Assoc. catadores c/apoio pref.	Outro executor	Total	Prefeitura	Empresas	Assoc. catadores c/apoio pref.	Outro executor	Total	Prefeitura	Empresas	Assoc. catadores	Outro executor
		t	t	t	t	t	t	t	t	t	t	t	t	t	t	t
Código	Nome/UF	Co154	Co119	Co116	Co117	Cs048	Co142	Co111	Co108	Co109	Cs048	Co140	Co115	Co112	Co113	Co141
REGIÃO SUL																
431760	Santo Antônio da Patrulha/RS	nao	6.147	0	6.100	47	0	6.147	0	6.100	47	0	0	0	0	0
431770	Santo Antônio das Missões/RS	nao	832	52	780		0	780	0	780		0	52	52	0	0
431755	Santo Antônio do Palma/RS	nao	234	77	157	0	0	214	57	157	0	0	20	20	0	0
412430	Santo Antônio do Paraíso/PR	sim	1.000	1.000	0		0									
431775	Santo Antônio do Planalto/RS	nao	438	432	0		6	437	431	0		6	1	1	0	0
412440	Santo Antônio do Sudoeste/PR	nao	7.200	0	6.000	1.200	0	6.200	0	5.000	1.200	0	1.000	0	1.000	0
412450	Santo Inácio/PR	nao	550	550	0		0	461	461	0		0	89	89	0	0
421575	São Bernardino/SC	sim	110	0	110		0									
421590	São Bonifácio/SC	nao	332	332	0	0	0	320	320	0	0	0	12	12	0	0
431800	São Borja/RS	nao	13.415	0	12.815	600	0	13.415	0	12.815	600	0	0	0	0	0
421600	São Carlos/SC	nao	1.220	500	720	0	0				0					
421605	São Cristóvão do Sul/SC	nao	524	20	504	0	0	504	0	504	0	0	20	20	0	0
421610	São Domingos/SC	nao	1.347	70	1.272	5	0				5					
431805	São Domingos do Sul/RS	sim	398	60	338	0	0				0					
431810	São Francisco de Assis/RS	sim	2.025	2.025	0		0									
431820	São Francisco de Paula/RS	nao	3.050	50	3.000		0	3.000	0	3.000		0	50	50	0	0
431830	São Gabriel/RS	nao	16.992	5.760	11.232		0	11.232	0	11.232		0	5.760	5.760	0	0
431840	São Jerônimo/RS	nao	2.816	0	2.816		0									
412480	São João/PR	nao	1.160	65	1.095	0	0	1.095	0	1.095	0	0	65	65	0	0
421630	São João Batista/SC	nao	7.475	7.475	0	0	0	6.446	6.446	0	0	0	1.029	1.029	0	0
431843	São João do Polésine/RS	nao	752	355	387		10	552	155	387		10	200	200	0	0
412510	São João do Triunfo/PR	sim	840	840	0		0									
421650	São Joaquim/SC	nao	10.000	10.000	0		0		0	0			10.000		0	
431844	São Jorge/RS	sim	465	465	0	0	0				0					
412520	São Jorge D Oeste/PR	nao	1.058	1.058	0		0	900	900	0		0	158	158	0	0
412530	São Jorge do Ivaí/PR	nao	1.585	1.585	0	0	0	1.188	1.188	0	0	0	397	397	0	0
412535	São Jorge do Patrocínio/PR	nao	358	358	0	0	0	344	344	0	0	0	14	14	0	0
431845	São José das Missões/RS	nao	130	130	0		0		100					30		
412545	São José das Palmeiras/PR	nao	407	407			0	331	331	0		0	76	76	0	0
421670	São José do Cedro/SC	nao	1.810	0	1.810		0	1.800	0	1.800		0	10	0	10	0
431848	São José do Hortêncio/RS	nao	638	2	636		0	636	0	636		0	2	2	0	0
431849	São José do Inhacorá/RS	nao	280	280	0	0	0	250	250	0	0	0	30	30	0	0
431850	São José do Norte/RS	nao	3.993	0	3.993	0	0	3.993	0	3.993	0	0	0	0	0	0

TABELA Co02a - INFORMAÇÕES SOBRE QUANTIDADES DE RESÍDUOS SÓLIDOS DOMICILIARES E PÚBLICOS COLETADOS, SEGUNDO TIPO DE RESÍDUO

ANO DE
REFERÊNCIA
2011

Município	Ocorrência de coleta de RPU junto com RDO	Quantidade total de resíduos coletados					Quantidade de resíduos domiciliares coletados					Quantidade de resíduos públicos coletados				
		Total	Prefeitura	Empresas	Assoc. catadores c/apoio pref.	Outro executor	Total	Prefeitura	Empresas	Assoc. catadores c/apoio pref.	Outro executor	Total	Prefeitura	Empresas	Assoc. catadores	Outro executor
		t	t	t	t	t	t	t	t	t	t	t	t	t	t	t
Código	Nome/UF	Co154	Co119	Co116	Co117	Cs048	Co142	Co111	Co108	Co109	Cs048	Co140	Co115	Co112	Co113	Co141
REGIÃO SUL		nao	402	10	392	0	0				0					
431862	São José dos Ausentes/RS	nao	402	10	392	0	0				0					
412550	São José dos Pinhais/PR	nao	58.872	58.872	0	0	0	58.872	58.872	0	0	0	0	0	0	0
431861	São José do Sul/RS	nao	242	22	220		0	220	0	220		0	22	22	0	0
431870	São Leopoldo/RS	sim	49.853	45.139	4.714	0	0				0					
421700	São Ludgero/SC	nao	3.060	300	2.760	0	0	2.760	0	2.760	0	0	300	300	0	0
431890	São Luiz Gonzaga/RS	nao	10.755	900	9.855		0	10.455	600	9.855		0	300	300	0	0
412555	São Manoel do Paraná/PR	sim	730	730	0	0	0				0					
412560	São Mateus do Sul/PR	nao	34.703	0	34.043	660	0	34.660	0	34.000	660	0	43	0	43	0
421720	São Miguel do Oeste/SC	nao	7.391	0	7.341	50	0	7.391	0	7.341	50	0	0	0	0	0
431920	São Nicolau/RS	nao	1.540	500	1.040		0	1.040	0	1.040		0	500	500	0	0
431930	São Paulo das Missões/RS	nao	576	0	576		0	576	0	576		0	0	0	0	0
412580	São Pedro do Ivaí/PR	nao	2.424	1.872	0	552	0				552					
412600	São Sebastião da Amoreira/PR	nao	450	0	450		0	400	0	400		0	50	0	50	0
431950	São Sebastião do Cai/RS	nao	4.693	0	4.693		0	4.620	0	4.620		0	73	0	73	0
431970	São Valentim/RS	nao	312	0	312		0	312	0	312		0	0	0	0	0
431971	São Valentim do Sul/RS	nao	152	2	150	0	0	150	0	150	0	0	2	2	0	0
431973	São Valério do Sul/RS	nao	264	264	0		0	240	240	0		0	24	24	0	0
431975	São Vendelino/RS	nao	425	0	425	0	0			425	0				0	
431980	São Vicente do Sul/RS	nao	1.052	1.000	52		0	1.032	980	52		0	20	20	0	0
431990	Sapiranga/RS	nao	6.100	100	0	6.000	0	6.000	0	0	6.000	0	100	100	0	0
412620	Sapopema/PR	nao	547	46	465	36	0	478	0	442	36	0	69	46	23	0
432000	Sapucaia do Sul/RS	nao	21.656	18.200	3.456		0	3.456	0	3.456		0	18.200	18.200	0	0
432010	Sarandi/RS	nao	2.210	50	2.160		0	2.160	0	2.160		0	50	50	0	0
412627	Saudade do Iguaçu/PR	nao	600	0	600	0	0	550	0	550	0	0	50	0	50	0
421730	Saudades/SC	nao	1.660	240	0	1.420	0	1.420	0	0	1.420	0	240	240	0	0
421740	Schroeder/SC	nao	1.988	100	1.888	0	0	1.888	0	1.888	0	0	100	100	0	0
421750	Seara/SC	sim	4.354	0	4.354		0									
432020	Seberi/RS	nao	1.264	1.264	0		0	1.164	1.164	0		0	100	100	0	0
432023	Sede Nova/RS	nao	210	210	0	0	0	210	210	0	0	0	0	0	0	0
432026	Segredo/RS	sim	180	180	0		0									
432035	Sentinela do Sul/RS	nao	667	7	660		0	660	0	660		0	7	7	0	0
432040	Serafina Corrêa/RS	sim	1.978	0	1.978		0									
432045	Sério/RS	sim	212	20	192	0	0				0					

TABELA Co02a - INFORMAÇÕES SOBRE QUANTIDADES DE RESÍDUOS SÓLIDOS DOMICILIARES E PÚBLICOS COLETADOS, SEGUNDO TIPO DE RESÍDUO

ANO DE
REFERÊNCIA
2011

Município	Ocorrência de coleta de RPU junto com RDO	Quantidade total de resíduos coletados					Quantidade de resíduos domiciliares coletados					Quantidade de resíduos públicos coletados				
		Total	Prefeitura	Empresas	Assoc. catadores c/apoio pref.	Outro executor	Total	Prefeitura	Empresas	Assoc. catadores c/apoio pref.	Outro executor	Total	Prefeitura	Empresas	Assoc. catadores	Outro executor
		t	t	t	t	t	t	t	t	t	t	t	t	t	t	t
Código	Nome/UF	Co154	Co119	Co116	Co117	Cs048	Co142	Co111	Co108	Co109	Cs048	Co140	Co115	Co112	Co113	Co141
REGIÃO SUL																
421755	Serra Alta/SC	nao	325	20	305		0	305	0	305		0	20	20	0	0
412635	Serranópolis do Iguaçu/PR	nao	367	367		0	0	365	365	0	0	0	2	2	0	0
412650	Sertãozinho/PR	sim	3.168	2.640	0	528	0				528					
432055	Sertão Santana/RS	sim	720	0	720		0									
432057	Sete de Setembro/RS	nao	208	208	0	0	0	52	52	0	0	0	156	156	0	0
432060	Severiano de Almeida/RS	nao	215	215	0	0	0	155	155	0	0	0	60	60	0	0
432065	Silveira Martins/RS	sim	360	0	360		0									
432067	Sinimbu/RS	nao	830	110	720		0	805	85	720		0	25	25	0	0
412660	Siqueira Campos/PR	nao	3.953	10	3.942	1	0	3.943	0	3.942	1	0	10	10	0	0
432070	Sobradinho/RS	nao	2.682	0	2.682		0	2.620	0	2.620		0	62	0	62	0
432080	Soledade/RS	nao	8.390	2.370	5.120		900	6.020	0	5.120		900	2.370	2.370	0	0
432085	Tabaí/RS	nao	300	0	300		0	300	0	300		0	0	0	0	0
421780	Taió/SC	nao	2.304	24	2.280		0	2.280	0	2.280		0	24	24	0	0
412667	Tamarana/PR	nao	1.326	1.326	0		0	1.326	1.326	0		0	0	0	0	0
421790	Tangará/SC	nao	732	0	732		0	732	0	732		0	0	0	0	0
432090	Tapejara/RS	nao	5.720	0	5.720	0	0	4.520	0	4.520	0	0	1.200	0	1.200	0
432132	Taquaruçu do Sul/RS	sim	235	2	232		0									
432135	Tavares/RS	sim	560	0	560		0									
412700	Teixeira Soares/PR	nao	3.000	1.000	1.000	0	1.000	2.600	800	1.000	0	800	400	200	0	200
432140	Tenente Portela/RS	nao	1.900	500	1.400		0	1.400	0	1.400		0	500	500	0	0
412720	Terra Boa/PR	nao	3.220	2.740	0	480	0	3.220	2.740	0	480	0	0	0	0	0
432143	Terra de Areia/RS	nao	1.200	0	1.200		0	1.200	0	1.200		0	0	0	0	0
412730	Terra Rica/PR	sim	3.456	3.000	0	456	0				456					
432145	Teutônia/RS	nao	4.178	400	3.778	0	0	3.778	0	3.778	0	0	400	400	0	0
412750	Tibagi/PR	nao	4.040	0	0	3.572	468	3.572	0	0	3.572	0	468	0	0	468
421800	Tijucas/SC	nao	13.432	500	12.932		0	12.932	0	12.932		0	500	500	0	0
421810	Timbó do Sul/SC	nao	630	50	480		100	480	0	480		0	150	50	0	100
421820	Timbó/SC	nao	6.624	6.624	0	0	0	6.624	6.624	0	0	0	0	0	0	0
432146	Tio Hugo/RS	nao	500	0	500		0	500	0	500		0	0	0	0	0
412770	Toledo/PR	nao	23.569	0	22.729	840	0	23.569	0	22.729	840	0	0	0	0	0
432149	Toropi/RS	nao	360	0	180	180	0				180					
432150	Torres/RS	nao	25.058	7	25.000	50	0	25.050	0	25.000	50	0	7	7	0	0
432163	Três Arroios/RS	sim	184	4	180		0									

TABELA Co02a - INFORMAÇÕES SOBRE QUANTIDADES DE RESÍDUOS SÓLIDOS DOMICILIARES E PÚBLICOS COLETADOS, SEGUNDO TIPO DE RESÍDUO

ANO DE
REFERÊNCIA
2011

Município	Ocorrência de coleta de RPU junto com RDO	Quantidade total de resíduos coletados					Quantidade de resíduos domiciliares coletados					Quantidade de resíduos públicos coletados				
		Total	Prefeitura	Empresas	Assoc. catadores c/apoio pref.	Outro executor	Total	Prefeitura	Empresas	Assoc. catadores c/apoio pref.	Outro executor	Total	Prefeitura	Empresas	Assoc. catadores	Outro executor
		t	t	t	t	t	t	t	t	t	t	t	t	t	t	t
Código	Nome/UF	Co154	Co119	Co116	Co117	Cs048	Co142	Co111	Co108	Co109	Cs048	Co140	Co115	Co112	Co113	Co141
REGIÃO SUL																
421830	Três Barras/SC	nao	1.824	24	1.800	0	0	1.800	0	1.800	0	0	24	24	0	0
412785	Três Barras do Paraná/PR	nao	2.350	500	1.800	50	0	2.150	300	1.800	50	0	200	200	0	0
432166	Três Cachoeiras/RS	nao	4.168	3.880	288		0	3.880	3.880	0		0	288	0	288	0
432170	Três Coroas/RS	nao	4.132	52	4.080	0	0	4.080	0	4.080	0	0	52	52	0	0
432183	Três Forquilhas/RS	nao	120	120	0		0	120	120	0		0	0	0	0	0
432185	Três Palmeiras/RS	nao	515	36	479		0	479	0	479		0	36	36	0	0
432190	Três Passos/RS	nao	3.348	0	3.348	0	0	3.295	0	3.295	0	0	53	0	53	0
421835	Treviso/SC	sim	526	526	0		0									
421840	Treze de Maio/SC	nao	1.100	1.100	0		0	1.000	1.000	0		0	100	100	0	0
421870	Tubarão/SC	nao	53.200	0	31.200	22.000	0	46.000	0	24.000	22.000	0	7.200	0	7.200	0
432225	Tupandi/RS	sim	507	0	507	0	0				0					
432230	Tuparendi/RS	nao	2.400	960	1.440		0	1.440	0	1.440		0	960	960	0	0
412795	Tupãssi/PR	nao	1.320	1.320	0		0	1.170	1.170	0		0	150	150	0	0
432232	Turuçu/RS	sim	408	408	0		0									
412796	Turvo/PR	sim	2.450	0	2.450		0									
421880	Turvo/SC	nao	1.820	1.820			0	1.800	1.800	0		0	20	20	0	0
412800	Ubiratã/PR	nao	4.690	4.402	0	253	35	3.240	2.952	0	253	35	1.450	1.450	0	0
412810	Umuarama/PR	nao	20.480	20.420	0	0	60	16.000	15.940	0	0	60	4.480	4.480	0	0
412820	União da Vitória/PR	nao	9.780	0	9.240	540	0	9.780	0	9.240	540	0	0	0	0	0
412830	Uniflor/PR	sim	134	90	0	44	0				44					
412840	Uraí/PR	nao	2.295	1.150	1.145		0	1.145	0	1.145		0	1.150	1.150	0	0
421895	Urupema/SC	nao	131	130	0	1	0	121	120	0	1	0	10	10	0	0
432250	Vacaria/RS	nao	10.810	0	10.810	0	0	10.800	0	10.800	0	0	10	0	10	0
432253	Vale do Sol/RS	nao	600	10	590		0		0	590				10	0	
432254	Vale Real/RS	nao	902	0	902	0	0	890	0	890	0	0	12	0	12	0
421910	Vargeão/SC	nao	424	9	415		0	415	0	415		0	9	9	0	0
432260	Venâncio Aires/RS	nao	8.796	396	8.400	0	0	8.400	0	8.400	0	0	396	396	0	0
412855	Vera Cruz do Oeste/PR	sim	1.298	1.098		200	0				200					
432285	Vespasiano Correa/RS	sim	125	0	125		0									
432300	Viamão/RS	nao	34.430	2.000	32.394	36	0	28.430	0	28.394	36	0	6.000	2.000	4.000	0
432310	Vicente Dutra/RS	sim	292	0	292	0	0				0					
421920	Vidal Ramos/SC	sim	180	80	0	100	0				100					
421930	Videira/SC	nao	9.247	145	9.102	0	0	9.102	0	9.102	0	0	145	145	0	0

TABELA Co02a - INFORMAÇÕES SOBRE QUANTIDADES DE RESÍDUOS SÓLIDOS DOMICILIARES E PÚBLICOS COLETADOS, SEGUNDO TIPO DE RESÍDUO

ANO DE
REFERÊNCIA
2011

Município		Ocorrência de coleta de RPU junto com RDO	Quantidade total de resíduos coletados					Quantidade de resíduos domiciliares coletados					Quantidade de resíduos públicos coletados				
			Total	Prefeitura	Empresas	Assoc. catadores c/apoio pref.	Outro executor	Total	Prefeitura	Empresas	Assoc. catadores c/apoio pref.	Outro executor	Total	Prefeitura	Empresas	Assoc. catadores	Outro executor
Código	Nome/UF		t	t	t	t	t	t	t	t	t	t	t	t	t	t	t
REGIÃO SUL		Co154	Co119	Co116	Co117	Cs048	Co142	Co111	Co108	Co109	Cs048	Co140	Co115	Co112	Co113		Co141
412870	Vitorino/PR	nao	752	72	680		0	752	72	680		0	0	0	0		0
412850	Wenceslau Braz/PR	nao	5.600	1.380	4.220		0	4.400	180	4.220		0	1.200	1.200	0		0
432377	Westfalia/RS	sim	384	0	384	0	0				0						
412880	Xambrê/PR	nao	1.170	1.152	0	18	0	1.098	1.080	0	18	0	72	72	0		0
421960	Xavantina/SC	nao	600	0	600		0										
421985	Zortéa/SC	nao	1.930	10	1.920		0	1.920	0	1.920		0	10	10	0		

TABELA Co02b
INFORMAÇÕES SOBRE QUANTIDADE DE RESÍDUOS SÓLIDOS DOMICILIARES E
PÚBLICOS COLETADOS, SEGUNDO A NATUREZA DO AGENTE-EXECUTOR

TABELA Co02b - INFORMAÇÕES SOBRE QUANTIDADES DE RESÍDUOS SÓLIDOS DOMICILIARES E PÚBLICOS COLETADOS, SEGUNDO A NATUREZA DO AGENTE-EXECUTOR

ANO DE
REFERÊNCIA
2011

Município		Ocorrência de coleta de RPU junto com RDO	Qtde. total de resíduos coletados			Qtde. total coletada por agente público			Qtde. total coletada por agente privado			Qtde. Tot. col. por catadores c/apoio Pref.			Qtde. total coletada por outros agentes		
Código	Nome/UF		Total	Domiciliar	Público	Total	Domiciliar	Público	Total	Domiciliar	Público	Total	Domiciliar	Público	Total	Domiciliar	Público
			t	t	t	t	t	t	t	t	t	t	t	t	t	t	t
REGIÃO SUL		Co154	Co119	Co111	Co115	Co116	Co108	Co112	Co117	Co109	Co113	Cs048	Cs048		Co142	Co140	Co141
430003	Aceguá/RS	sim	384			0			384						0		
420020	Agrolândia/SC	nao	1.160	1.130	30	30	0	30	1.130	1.130	0				0	0	0
420040	Água Doce/SC	nao	840	720	120	120	0	120	720	720	0				0	0	0
420060	Águas Mornas/SC	nao	627	620	7	627	620	7	0	0	0				0	0	0
430010	Agudo/RS	nao	1.880			200			1.680						0		
430020	Ajuricaba/RS	nao	2.965	2.880	85	85	0	85	2.880	2.880	0				0	0	0
430030	Alecrim/RS	nao	984	960	24	984	960	24	0	0	0				0	0	0
430040	Alegrete/RS	nao	14.819	14.027	792	13.992	13.200	792	0	0	0	827	827		0	0	0
430050	Alpestre/RS	nao	624	600	24	624	600	24	0	0	0				0	0	0
410045	Altamira do Paraná/PR	nao	540	408	132	492	360	132	0	0	0	48	48		0	0	0
430055	Alto Alegre/RS	nao	104	94	10	102	92	10	0	0	0				2	2	0
410050	Altônia/PR	nao	11.000	8.000	3.000	8.000	8.000	0	3.000	0	3.000	0	0		0	0	0
412862	Alto Paraíso/PR	nao	135	85	50	135	85	50		0	0	0	0		0	0	0
410060	Alto Paraná/PR	nao	3.879	2.329	1.550	2.629	2.079	550	1.000	0	1.000	250	250		0	0	0
430060	Alvorada/RS	nao	38.361	38.361	0	0	0	0	37.869	37.869	0	492	492		0	0	0
410090	Amaporã/PR	nao	5.504	2.274	3.230	5.504	2.274	3.230	0	0	0				0	0	0
430063	Amaral Ferrador/RS	sim	30			30			0						0		
430064	Ametista do Sul/RS	nao	653	620	33	33	0	33	620	620	0				0	0	0
410100	Ampére/PR	nao	5.029	5.029	0	0	0	0	5.000	5.000	0	29	29		0	0	0
410105	Anahy/PR	nao	449	311	138	448	310	138	0	0	0	1	1		0	0	0
420080	Anchieta/SC	sim	809			0			684			125	125		0		
410110	Andirá/PR	nao	6.575	4.738	1.838	6.575	4.738	1.838	0	0	0				0	0	0
430066	André da Rocha/RS	nao	115	86	29	29	0	29	86	86	0				0	0	0
420110	Anitápolis/SC	nao	130			130	120	10	0	0	0	0	0		0		
430070	Anta Gorda/RS	nao	480	460	20	480	460	20	0	0	0	0	0		0	0	0
410120	Antonina/PR	nao	7.540	7.120	420	5.520	5.400	120	1.300	1.000	300	720	720		0	0	0
430080	Antônio Prado/RS	nao	2.960	2.900	60	60	0	60	2.900	2.900	0	0	0		0	0	0
410140	Apucarana/PR	sim	33.700			0			32.150			1.550	1.550		0		
420127	Arabutã/SC	nao	378	378	0	32	32	0	346	346	0				0	0	0
430085	Arambaré/RS	nao	901	900	1	1	0	1	900	900	0				0	0	0
410150	Arapongas/PR	nao	33.000	31.200	1.800	900	0	900	32.100	31.200	900				0	0	0
420130	Araquari/SC	sim	4.890			180			4.530			0	0		180		
430087	Araricá/RS	nao	960	960	0	960	960	0	0	0	0				0	0	0

TABELA Co02b - INFORMAÇÕES SOBRE QUANTIDADES DE RESÍDUOS SÓLIDOS DOMICILIARES E PÚBLICOS COLETADOS, SEGUNDO A NATUREZA DO AGENTE-EXECUTOR

ANO DE
REFERÊNCIA
2011

Município		Ocorrência de coleta de RPU junto com RDO	Qtde. total de resíduos coletados			Qtde. total coletada por agente público			Qtde. total coletada por agente privado			Qtde. Tot. col. por catadores c/apoio Pref.			Qtde. total coletada por outros agentes		
Código	Nome/UF		Total	Domiciliar	Público	Total	Domiciliar	Público	Total	Domiciliar	Público	Total	Domiciliar	Público	Total	Domiciliar	Público
			t	t	t	t	t	t	t	t	t	t	t	t	t	t	t
REGIÃO SUL		Co154	Co119	Co111	Co115	Co116	Co108	Co112	Co117	Co109	Co113	Cs048	Cs048		Co142	Co140	Co141
410180	Araucária/PR	nao	25.483	25.366	117	0	0	0	25.483	25.366	117	0	0		0	0	0
420150	Armazém/SC	nao	1.110	1.100	10	1.110	1.100	10	0	0	0				0	0	0
430107	Arroio do Padre/RS	nao	90	90	0	90	90	0	0	0	0				0	0	0
430110	Arroio dos Ratos/RS	nao	1.976			936	0	936	1.040	1.040	0				0		
430140	Arvorezinha/RS	sim	1.200			960			240						0		
420170	Ascurra/SC	nao	1.120			1.120	1.100	20	0						0		
410190	Assaí/PR	nao	2.880	2.808	72	72	0	72	2.808	2.808	0	0	0		0	0	0
410200	Assis Chateaubriand/PR	nao	8.976			8.760	7.665	1.095	0			216	216		0		
410210	Astorga/PR	nao	5.153	5.153	0	4.885	4.885	0	0	0	0	268	268		0	0	0
410220	Atalaia/PR	nao	1.537	1.537	0	1.500	1.500	0	0	0	0	37	37		0	0	0
430155	Áurea/RS	sim	160			0			160			0	0		0		
420190	Aurora/SC	nao	262	250	12	56	50	6	206	200	6				0	0	0
430160	Bagé/RS	nao	21.422	21.404	18	21.234	21.216	18	185	185	0	3	3		0	0	0
420195	Balneário Arroio do Silva/SC	nao	3.614	3.000	614	3.300	3.000	300	314	0	314				0	0	0
420200	Balneário Camboriú/SC	sim	55.464			0			55.464			0	0		0		
420207	Balneário Gaivota/SC	nao	1.900	1.900	0	0	0	0	1.900	1.900	0				0	0	0
430163	Balneário Pinhal/RS	sim	7.091			0			7.091						0		
420208	Bandeirante/SC	nao	72	72	0	0	0	0	72	72	0				0	0	0
410240	Bandeirantes/PR	nao	6.870	6.800	70	6.870	6.800	70	0	0	0	0	0		0	0	0
430170	Barão de Cotegipe/RS	nao	586	586	0	584	584	0	0	0	0	0	0		2	2	0
430175	Barão do Triunfo/RS	sim	336			24			312						0		
410250	Barbosa Ferraz/PR	nao	3.218	3.217	1	2.556	2.555	1	0	0	0	657	657		5	5	0
410260	Barracão/PR	nao	1.460	1.460	0	0	0	0	1.450	1.450	0	10	10		0	0	0
410270	Barra do Jacaré/PR	nao	1.300	800	500	1.300	800	500	0	0	0				0	0	0
430187	Barra do Quaraí/RS	sim	800			500			300						0		
430192	Barra do Rio Azul/RS	nao	240	240	0	0	0	0	240	240	0	0	0		0	0	0
430195	Barra Funda/RS	nao	171	161	10	10	0	10	160	160	0				1	1	0
410280	Bela Vista do Paraíso/PR	nao	6.565	6.553	12	4.412	4.400	12	2.000	2.000	0	153	153		0	0	0
420213	Bela Vista do Toldo/SC	nao	131	131	0	131	131	0	0	0	0				0	0	0
420220	Benedito Novo/SC	sim	780			780			0						0		
430210	Bento Gonçalves/RS	sim	35.000			0			35.000			0	0		0		
410290	Bituruna/PR	sim	2.148			0			0			2.148	2.148		0		
420240	Blumenau/SC	nao	58.089	55.993	2.097	0	0	0	51.936	49.839	2.097	3.758	3.758		2.396	2.396	0

TABELA Co02b - INFORMAÇÕES SOBRE QUANTIDADES DE RESÍDUOS SÓLIDOS DOMICILIARES E PÚBLICOS COLETADOS, SEGUNDO A NATUREZA DO AGENTE-EXECUTOR

ANO DE
REFERÊNCIA
2011

Município		Ocorrência de coleta de RPU junto com RDO	Qtde. total de resíduos coletados			Qtde. total coletada por agente público			Qtde. total coletada por agente privado			Qtde. Tot. col. por catadores c/apoio Pref.			Qtde. total coletada por outros agentes		
Código	Nome/UF		Total	Domiciliar	Público	Total	Domiciliar	Público	Total	Domiciliar	Público	Total	Domiciliar	Público	Total	Domiciliar	Público
			t	t	t	t	t	t	t	t	t	t	t	t	t	t	t
REGIÃO SUL		Co154	Co119	Co111	Co115	Co116	Co108	Co112	Co117	Co109	Co113	Cs048	Cs048		Co142	Co140	Co141
410302	Boa Esperança do Iguaçu/PR	nao	180	180	0	0	0	0	180	180	0	0	0		0	0	0
410304	Boa Ventura de São Roque/PR	nao	419	419	0	419	419	0	0	0	0	0	0		0	0	0
410305	Boa Vista da Aparecida/PR	nao	580	480	100	580	480	100	0	0	0	0	0		0	0	0
430222	Boa Vista do Cadeado/RS	sim	187			20			167						0		
420243	Bocaina do Sul/SC	nao	250	250	0	0	0	0	0	0	0				250	250	0
420245	Bombinhas/SC	sim	8.968			0			8.968						0		
420257	Bom Jesus do Oeste/SC	nao	282	280	2	2	0	2	280	280	0				0	0	0
410315	Bom Jesus do Sul/PR	nao	273	256	17	17	0	17	0	0	0	256	256		0	0	0
430235	Bom Princípio/RS	sim	2.200			2.200			0			0	0		0		
420260	Bom Retiro/SC	nao	1.358	1.200	158	1.358	1.200	158	0	0	0				0	0	0
430240	Bom Retiro do Sul/RS	sim	3.921			125			2.920						876		
410322	Bom Sucesso do Sul/PR	nao	386	350	36	36	0	36	350	350	0				0	0	0
430245	Boqueirão do Leão/RS	nao	260	200	60	260	200	60	0	0	0				0	0	0
410330	Borrazópolis/PR	nao	1.651	1.431	220	1.651	1.431	220	0	0	0	0	0		0	0	0
430250	Bossoroca/RS	nao	609	608	1	541	540	1	0	0	0	68	68		0	0	0
430258	Bozano/RS	nao	297	297	0	0	0	0	297	297	0				0	0	0
410337	Brasilândia do Sul/PR	nao	900	600	300	900	600	300	0	0	0	0	0		0	0	0
420287	Brunópolis/SC	nao	147	147	0	0	0	0	147	147	0				0	0	0
420290	Brusque/SC	nao	29.000			0			29.000			0	0		0		
420300	Caçador/SC	sim	14.626			3.000			10.786			840	840		0		
430280	Caçapava do Sul/RS	sim	5.067			0			4.982			85	85		0		
430290	Cacequi/RS	nao	1.684	1.584	100	100	0	100	1.584	1.584	0				0	0	0
430300	Cachoeira do Sul/RS	nao	3.192	3.182	10	0	0	0	1.192	1.182	10	2.000	2.000		0	0	0
430310	Cachoeirinha/RS	sim	28.778			0			28.778			0	0		0		
410345	Cafelândia/PR	nao	3.270	2.730	540	360	0	360	2.630	2.450	180	280	280		0	0	0
430340	Caiçara/RS	nao	287	253	34	34	0	34	253	253	0				0	0	0
430350	Camaquã/RS	nao	23.104	11.304	11.800	6.400	0	6.400	16.344	10.944	5.400	360	360		0	0	0
410360	Cambará/PR	nao	11.400	11.280	120	9.600	9.480	120	1.800	1.800	0				0	0	0
410370	Cambé/PR	nao	46.746	42.206	4.540	43.008	42.072	936	3.604	0	3.604	134	134		0	0	0
410380	Cambira/PR	nao	6.500	4.400	2.100	6.500	4.400	2.100	0	0	0				0	0	0
410390	Campina da Lagoa/PR	nao	2.016			2.016			0			0	0		0		
430370	Campina das Missões/RS	nao	1.019	564	455	455	0	455	564	564	0	0	0		0	0	0
410400	Campina Grande do Sul/PR	nao	6.764	6.764	0	6.764	6.764	0	0	0	0	0	0		0	0	0

TABELA Co02b - INFORMAÇÕES SOBRE QUANTIDADES DE RESÍDUOS SÓLIDOS DOMICILIARES E PÚBLICOS COLETADOS, SEGUNDO A NATUREZA DO AGENTE-EXECUTOR

ANO DE
REFERÊNCIA
2011

Município		Ocorrência de coleta de RPU junto com RDO	Qtde. total de resíduos coletados			Qtde. total coletada por agente público			Qtde. total coletada por agente privado			Qtde. Tot. col. por catadores c/apoio Pref.			Qtde. total coletada por outros agentes		
			Total	Domiciliar	Público	Total	Domiciliar	Público	Total	Domiciliar	Público	Total	Domiciliar	Público	Total	Domiciliar	Público
			t	t	t	t	t	t	t	t	t	t	t	t	t	t	t
Código	Nome/UF		Co119	Co111	Co115	Co116	Co108	Co112	Co117	Co109	Co113	Cs048	Cs048		Co142	Co140	Co141
REGIÃO SUL		Co154	Co119	Co111	Co115	Co116	Co108	Co112	Co117	Co109	Co113	Cs048	Cs048		Co142	Co140	Co141
430380	Campinas do Sul/RS	nao	780	720	60	780	720	60	0	0	0	0	0		0	0	0
420330	Campo Alegre/SC	nao	1.175			0			1.175	1.175	0	0	0		0		
430390	Campo Bom/RS	nao	20.956	10.956	10.000	10.000	0	10.000	10.800	10.800	0	156	156		0	0	0
410410	Campo do Tenente/PR	nao	804			0			800	800	0	4	4		0		
420350	Campo Erê/SC	nao	1.720	1.500	220	150	0	150	1.570	1.500	70				0	0	0
410420	Campo Largo/PR	sim	17.600			0			17.600			0	0		0		
410425	Campo Magro/PR	sim	4.800			1.000			3.800			0	0		0		
410430	Campo Mourão/PR	sim	17.448			0			16.608			840	840		0		
430410	Campos Borges/RS	nao	1.697	697	1.000	1.065	65	1.000	632	632	0	0	0		0	0	0
420360	Campos Novos/SC	nao	8.000	7.842	158	158	0	158	7.240	7.240	0	602	602		0	0	0
430420	Candelária/RS	nao	4.476	4.356	120	0	0	0	4.476	4.356	120				0	0	0
430430	Cândido Godói/RS	nao	1.462	1.441	21	21	0	21	1.441	1.441	0				0	0	0
410442	Candói/PR	nao	2.880	2.880	0	2.160	2.160	0	0	0	0	720	720		0	0	0
420370	Canelinha/SC	nao	2.055	2.052	3	3	0	3	2.052	2.052	0				0	0	0
430450	Canguçu/RS	nao	5.657	5.636	21	5.621	5.600	21	0	0	0	36	36		0	0	0
430460	Canoas/RS	sim	84.719			0			81.238			3.481	3.481		0		
420380	Canoinhas/SC	nao	0	0	0	0	0	0	0	0	0				0	0	0
410450	Capanema/PR	nao	4.700	3.500	1.200	1.200	0	1.200	3.500	3.500	0	0	0		0	0	0
430463	Capão da Canoa/RS	nao	15.600	15.600	0	0	0	0	14.000	14.000	0	1.600	1.600		0	0	0
430466	Capão do Leão/RS	nao	3.355	3.340	15	3.355	3.340	15	0	0	0				0	0	0
430468	Capela de Santana/RS	sim	1.100			0			1.100						0		
430469	Capitão/RS	sim	180			10			170						0		
410460	Capitão Leônidas Marques/PR	nao	2.248	2.248	0	2.100	2.100	0	0	0	0	0	0		148	148	0
420395	Capivari de Baixo/SC	nao	5.296	4.096	1.200	1.200	0	1.200	4.096	4.096	0				0	0	0
410465	Carambei/PR	nao	2.664	2.614	50	50	0	50	2.313	2.313	0	301	301		0	0	0
430470	Carazinho/RS	sim	10.800			0			10.800			0	0		0		
430480	Carlos Barbosa/RS	sim	5.237			0			5.237			0	0		0		
410480	Cascavel/PR	nao	94.922	94.922	0	0	0	0	93.900	93.900	0	1.022	1.022		0	0	0
430495	Caseiros/RS	nao	322	290	32	0	0	0	322	290	32				0	0	0
410500	Catanduvas/PR	nao	1.400	1.200	200	0	0	0	1.100	900	200	300	300		0	0	0
420400	Catanduvas/SC	nao	2.252	2.012	240	240	0	240	1.923	1.923	0				89	89	0
420410	Caxambu do Sul/SC	nao	411	336	75	75	0	75	336	336	0				0	0	0
430510	Caxias do Sul/RS	sim	120.000			0			120.000			0	0		0		

TABELA Co02b - INFORMAÇÕES SOBRE QUANTIDADES DE RESÍDUOS SÓLIDOS DOMICILIARES E PÚBLICOS COLETADOS, SEGUNDO A NATUREZA DO AGENTE-EXECUTOR

ANO DE
REFERÊNCIA
2011

Município		Ocorrência de coleta de RPU junto com RDO	Qtde. total de resíduos coletados			Qtde. total coletada por agente público			Qtde. total coletada por agente privado			Qtde. Tot. col. por catadores c/apoio Pref.			Qtde. total coletada por outros agentes		
Código	Nome/UF		Total	Domiciliar	Público	Total	Domiciliar	Público	Total	Domiciliar	Público	Total	Domiciliar	Público	Total	Domiciliar	Público
			t	t	t	t	t	t	t	t	t	t	t	t	t	t	t
REGIÃO SUL		Co154	Co119	Co111	Co115	Co116	Co108	Co112	Co117	Co109	Co113	Cs048	Cs048		Co142	Co140	Co141
420415	Celso Ramos/SC	nao	385	380	5	5	0	5	372	372	0	8	8		0	0	0
430511	Centenário/RS	nao	137	137	0	137	137	0	0	0	0	0	0		0	0	0
430513	Cerro Branco/RS	sim	280			208			72						0		
430517	Cerro Grande do Sul/RS	nao	622	618	3	18	15	3	604	604	0				0	0	0
410530	Céu Azul/PR	nao	3.395	3.360	35	3.235	3.200	35	0	0	0	160	160		0	0	0
420420	Chapecó/SC	nao	38.400	38.400	0	0	0	0	38.400	38.400	0	0	0		0	0	0
430535	Charqueadas/RS	nao	5.815	5.815	0	0	0	0	5.460	5.460	0	355	355		0	0	0
430537	Charrua/RS	nao	177	137	40	40	0	40	137	137	0	0	0		0	0	0
410540	Chopininho/PR	nao	2.592			2.592			0			0	0		0		
430543	Chuí/RS	nao	350	312	38	350	312	38	0	0	0				0	0	0
430544	Chувиска/RS	nao	199	196	3	199	196	3	0	0	0				0	0	0
410550	Cianorte/PR	nao	13.920	13.903	17	695	695	0	13.217	13.200	17	8	8		0	0	0
430550	Ciriaco/RS	sim	428			428			0						0		
420425	Cocal do Sul/SC	sim	3.500			3.500			0						0		
430560	Colorado/RS	nao	988	468	520	988	468	520	0	0	0				0	0	0
420430	Concórdia/SC	sim	18.894			185			12.770			354	354		5.585		
430570	Condor/RS	nao	90	60	30	30	0	30	60	60	0	0	0		0	0	0
410610	Conselheiro Mairinck/PR	nao	2.592	2.000	592	2.592	2.000	592	0	0	0	0	0		0	0	0
430580	Constantina/RS	sim	1.920			0			1.920						0		
410620	Contenda/PR	nao	2.064	1.920	144	2.064	1.920	144	0	0	0				0	0	0
430583	Coqueiro Baixo/RS	nao	200	200	0	200	200	0	0	0	0				0	0	0
420440	Coronel Freitas/SC	nao	1.164	1.164	0	0	0	0	1.164	1.164	0				0	0	0
420445	Coronel Martins/SC	nao	185	180	5	5	0	5	180	180	0				0	0	0
410650	Coronel Vivida/PR	nao	4.000	4.000	0	0	0	0	4.000	4.000	0	0	0		0	0	0
410655	Corumbatai do Sul/PR	nao	1.170	1.120	50	770	720	50	0	0	0	400	400		0	0	0
420450	Corupá/SC	nao	2.285	2.285	0	0	0	0	2.285	2.285	0				0	0	0
430595	Cotiporã/RS	sim	560			0			560						0		
420460	Criciúma/SC	nao	37.208	33.608	3.600	0	0	0	37.200	33.600	3.600	8	8		0	0	0
430605	Cristal/RS	nao	1.201	1.200	1	1	0	1	1.200	1.200	0				0	0	0
430610	Cruz Alta/RS	sim	13.009			0			13.009						0		
430613	Cruzaltense/RS	nao	326	240	86	326	240	86	0	0	0	0	0		0	0	0
410660	Cruzeiro do Oeste/PR	nao	3.084	2.584	500	1.792	1.292	500	0	0	0	1.292	1.292		0	0	0
430620	Cruzeiro do Sul/RS	nao	1.620	1.620	0	0	0	0	1.620	1.620	0	0	0		0	0	

TABELA Co02b - INFORMAÇÕES SOBRE QUANTIDADES DE RESÍDUOS SÓLIDOS DOMICILIARES E PÚBLICOS COLETADOS, SEGUNDO A NATUREZA DO AGENTE-EXECUTOR

ANO DE
REFERÊNCIA
2011

Município		Ocorrência de coleta de RPU junto com RDO	Qtde. total de resíduos coletados			Qtde. total coletada por agente público			Qtde. total coletada por agente privado			Qtde. Tot. col. por catadores c/apoio Pref.			Qtde. total coletada por outros agentes		
Código	Nome/UF		Total	Domiciliar	Público	Total	Domiciliar	Público	Total	Domiciliar	Público	Total	Domiciliar	Público	Total	Domiciliar	Público
			t	t	t	t	t	t	t	t	t	t	t	t	t	t	t
REGIÃO SUL		Co154	Co119	Co111	Co115	Co116	Co108	Co112	Co117	Co109	Co113	Cs048	Cs048		Co142	Co140	Co141
410690 Curitiba/PR		nao	613.389	512.598	100.791	0	0	0	610.501	509.710	100.791	2.888	2.888		0	0	0
420480 Curitibaanos/SC		nao	6.146	6.082	64	64	0	64	6.082	6.082	0				0	0	0
430630 David Canabarro/RS		nao	860			60			800			0	0		0		
430635 Dezesseis de Novembro/RS		nao	360	360	0	0	0	0	360	360	0				0	0	0
420500 Dionísio Cerqueira/SC		nao	2.022	1.872	150	0	0	0	2.022	1.872	150				0	0	0
430640 Dois Irmãos/RS		nao	6.445	4.675	1.770	6.445	4.675	1.770	0	0	0	0	0		0	0	0
430645 Dois Lajeados/RS		sim	358			244			114			0	0		0		
410720 Dois Vizinhos/PR		nao	6.065	6.008	57	0	0	0	6.057	6.000	57	8	8		0	0	0
430660 Dom Pedrito/RS		nao	8.800	6.600	2.200	0	0	0	8.800	6.600	2.200				0	0	0
420510 Dona Emma/SC		nao	364	360	4	4	0	4	360	360	0	0	0		0	0	0
430670 Dona Francisca/RS		nao	360	360	0	360	360	0	0	0	0				0	0	0
410725 Douradina/PR		nao	2.220	1.920	300	2.220	1.920	300	0	0	0	0	0		0	0	0
430673 Doutor Maurício Cardoso/RS		nao	1.579	949	630	630	0	630	949	949	0				0	0	0
420515 Doutor Pedrinho/SC		nao	250	246	4	250	246	4	0	0	0	0	0		0	0	0
430675 Doutor Ricardo/RS		nao	210	210	0	0	0	0	210	210	0				0	0	0
430690 Encruzilhada do Sul/RS		nao	3.280	3.240	40	3.160	3.120	40	0	0	0	120	120		0	0	0
410740 Enéas Marques/PR		nao	1.200			0			1.200			0	0		0		
410750 Engenheiro Beltrão/PR		nao	3.111	1.651	1.460	3.111	1.651	1.460	0	0	0	0	0		0	0	0
430693 Entre-Ijuís/RS		nao	1.260	1.110	150	1.158	1.008	150	100	100	0				2	2	0
410753 Entre Rios do Oeste/PR		nao	760	710	50	0	0	0	650	600	50	110	110		0	0	0
430700 Erechim/RS		nao	22.615	20.235	2.380	485	135	350	22.130	20.100	2.030	0	0		0	0	0
420519 Ermo/SC		sim	350			350			0						0		
430720 Erval Grande/RS		nao	2.510	2.502	8	8	0	8	2.500	2.500	0	0	0		2	2	0
430730 Erval Seco/RS		nao	504	498	6	6	0	6	498	498	0				0	0	0
420520 Erval Velho/SC		nao	540	420	120	120	0	120	420	420	0				0	0	0
430745 Esperança do Sul/RS		nao	102	102	0	102	102	0	0	0	0				0	0	0
410754 Espigão Alto do Iguaçu/PR		nao	217	217	0	217	217	0	0	0	0				0	0	0
430755 Estação/RS		sim	460			430			0			30	30		0		
430760 Estância Velha/RS		nao	8.216	7.988	228	2	0	2	8.214	7.988	226	0	0		0	0	0
430780 Estrela/RS		sim	4.926			4.926			0			0	0		0		
430781 Estrela Velha/RS		nao	249	229	20	20	0	20	229	229	0				0	0	0
430783 Eugênio de Castro/RS		nao	249	225	24	24	0	24	225	225	0				0	0	0
430786 Fagundes Varela/RS		sim	567			0			567						0		

TABELA Co02b - INFORMAÇÕES SOBRE QUANTIDADES DE RESÍDUOS SÓLIDOS DOMICILIARES E PÚBLICOS COLETADOS, SEGUNDO A NATUREZA DO AGENTE-EXECUTOR

ANO DE
REFERÊNCIA
2011

Município		Ocorrência de coleta de RPU junto com RDO	Qtde. total de resíduos coletados			Qtde. total coletada por agente público			Qtde. total coletada por agente privado			Qtde. Tot. col. por catadores c/apoio Pref.			Qtde. total coletada por outros agentes		
Código	Nome/UF		Total	Domiciliar	Público	Total	Domiciliar	Público	Total	Domiciliar	Público	Total	Domiciliar	Público	Total	Domiciliar	Público
			t	t	t	t	t	t	t	t	t	t	t	t	t	t	t
REGIÃO SUL		Co154	Co119	Co111	Co115	Co116	Co108	Co112	Co117	Co109	Co113	Cs048	Cs048		Co142	Co140	Co141
430800	Faxinal do Soturno/RS	nao	1.652	1.152	500	500	0	500	1.152	1.152	0				0	0	0
430805	Faxinalzinho/RS	nao	264	240	24	24	0	24	240	240	0				0	0	0
410765	Fazenda Rio Grande/PR	nao	15.951	15.948	3	0	0	0	15.603	15.600	3	348	348		0	0	0
430810	Feliz/RS	nao	2.247	2.238	9	9	0	9	2.238	2.238	0	0	0		0	0	0
410770	Fênix/PR	nao	497	466	31	496	465	31	1	1	0				0	0	0
410773	Fernandes Pinheiro/PR	nao	200	190	10	200	190	10	0	0	0	0	0		0	0	0
410785	Flor da Serra do Sul/PR	nao	510	495	15	9	0	9	465	465	0	30	30		6	0	6
420535	Flor do Sertão/SC	nao	123	120	3	1	0	1	122	120	2				0	0	0
430820	Flores da Cunha/RS	nao	5.124	4.800	324	324	0	324	4.800	4.800	0	0	0		0	0	0
410790	Floresta/PR	nao	1.619	1.510	109	1.619	1.510	109	0	0	0	0	0		0	0	0
420540	Florianópolis/SC	nao	168.569	164.177	4.392	167.580	163.188	4.392	0	0	0	0	0		989	989	0
430840	Formigueiro/RS	nao	864	768	96	96	0	96	768	768	0				0	0	0
410820	Formosa do Oeste/PR	nao	5.500	5.000	500	4.000	3.500	500	0	0	0				1.500	1.500	0
420543	Formosa do Sul/SC	nao	216	216	0	0	0	0	216	216	0				0	0	0
430845	Fortaleza dos Valos/RS	nao	698	648	50	50	0	50	648	648	0				0	0	0
410830	Foz do Iguaçu/PR	nao	76.630	76.630	0	0	0	0	74.774	74.774	0	1.857	1.857		0	0	0
410845	Foz do Jordão/PR	sim	1.162			0			1.162						0		
420550	Fraiburgo/SC	nao	6.785	6.126	659	198	0	198	6.587	6.126	461				0	0	0
410840	Francisco Beltrão/PR	nao	21.480			17.280	17.280	0	0			4.200	4.200		0	0	0
430860	Garibaldi/RS	nao	7.327			0			7.327			0	0		0		
420570	Garopaba/SC	sim	7.174			0			7.174			0	0		0		
420580	Garuva/SC	nao	2.514	2.514	0	2.514	2.514	0	0	0	0				0	0	0
420590	Gaspar/SC	nao	14.704	14.704	0	0	0	0	14.704	14.704	0	0	0		0	0	0
430880	General Câmara/RS	nao	190	170	20	190	170	20	0	0	0				0	0	0
430890	Getúlio Vargas/RS	nao	5.058	5.040	18	0	0	0	5.058	5.040	18				0	0	0
430910	Gramado/RS	sim	11.495			11.495			0			0	0		0		
430912	Gramado dos Loureiros/RS	nao	300	300	0	300	300	0	0	0	0				0	0	0
410870	Grandes Rios/PR	sim	1.534			1.533			2						0		
430920	Gravatá/RS	nao	62.304	62.304	0	0	0	0	60.874	60.874	0	1.430	1.430		0	0	0
430925	Guabiju/RS	sim	270			270			0			0	0		0		
430930	Guaíba/RS	nao	17.952	16.800	1.152	0	0	0	17.952	16.800	1.152				0	0	0
410890	Guairaçá/PR	sim	6.625			6.625			0						0		
410900	Guapirama/PR	nao	1.104	1.008	96	1.104	1.008	96	0	0	0				0	0	0

TABELA Co02b - INFORMAÇÕES SOBRE QUANTIDADES DE RESÍDUOS SÓLIDOS DOMICILIARES E PÚBLICOS COLETADOS, SEGUNDO A NATUREZA DO AGENTE-EXECUTOR

ANO DE
REFERÊNCIA
2011

Município		Ocorrência de coleta de RPU junto com RDO	Qtde. total de resíduos coletados			Qtde. total coletada por agente público			Qtde. total coletada por agente privado			Qtde. Tot. col. por catadores c/apoio Pref.			Qtde. total coletada por outros agentes		
Código	Nome/UF		Total	Domiciliar	Público	Total	Domiciliar	Público	Total	Domiciliar	Público	Total	Domiciliar	Público	Total	Domiciliar	Público
			t	t	t	t	t	t	t	t	t	t	t	t	t	t	t
REGIÃO SUL		Co154	Co119	Co111	Co115	Co116	Co108	Co112	Co117	Co109	Co113	Cs048	Cs048		Co142	Co140	Co141
430940	Guaporé/RS	nao	5.110	5.110	0	0	0	0	5.110	5.110	0				0	0	0
410910	Guaporema/PR	nao	181			181	124	57	0			0	0		0		
420640	Guaraciaba/SC	nao	1.284	1.284	0	0	0	0	1.284	1.284	0				0	0	0
410930	Guaraniaçu/PR	nao	3.750	2.900	850	2.550	1.700	850	0	0	0	1.200	1.200		0	0	0
430950	Guarani das Missões/RS	sim	2.880			2.880			0			0	0		0		
410940	Guarapuava/PR	sim	29.365			27.603			0			1.762	1.762		0		
410960	Guaratuba/PR	nao	18.360	15.360	3.000	0	0	0	18.000	15.000	3.000	360	360		0	0	0
430955	Harmonia/RS	nao	210			60			150						0		
420670	Herval D Oeste/SC	nao	5.988	4.128	1.860	1.860	0	1.860	3.912	3.912	0				215	215	0
410970	Ibaiti/PR	nao	6.175	6.120	55	6.175	6.120	55	0	0	0				0	0	0
430980	Ibiaçá/RS	nao	500	452	48	48	0	48	452	452	0	0	0		0	0	0
420680	Ibicaré/SC	nao	384	384	0	0	0	0	384	384	0				0	0	0
410980	Ibiporã/PR	nao	12.156			0			12.156	12.000	156	0	0		0		
430990	Ibiraiaras/RS	nao	960	960	0	0	0	0	960	960	0				0	0	0
420690	Ibirama/SC	nao	2.754	2.754	0	0	0	0	2.754	2.754	0	0	0		0	0	0
431000	Ibirubá/RS	nao	6.997	6.361	636	6.997	6.361	636	0	0	0				0	0	0
420700	Içara/SC	sim	10.800			0			10.800						0		
431010	Igrejinha/RS	nao	2.980	2.980	0	0	0	0	2.980	2.980	0	0	0		0	0	0
411005	Iguatu/PR	sim	150			150			0						0		
431020	Ijuí/RS	nao	15.947	15.947	0	0	0	0	15.600	15.600	0	347	347		0	0	0
411010	Imbituva/PR	sim	7.420			7.420			0			0	0		0		
420740	Imbuia/SC	nao	783	768	15	15	0	15	768	768	0	0	0		0	0	0
431036	Imigrante/RS	sim	720			0			720			0	0		0		
431040	Independência/RS	nao	500	350	150	500	350	150	0	0	0	0	0		0	0	0
411040	Indianópolis/PR	nao	579	529	50	579	529	50	0	0	0	0	0		0	0	0
431043	Ipê/RS	nao	660	600	60	660	600	60	0	0	0	0	0		0	0	0
420760	Ipira/SC	sim	480			0			480						0		
411050	Ipiranga/PR	nao	5.694	4.307	1.387	5.694	4.307	1.387	0	0	0	0	0		0	0	0
411060	Iporã/PR	nao	3.120	3.120	0	3.120	3.120	0	0	0	0	0	0		0	0	0
420768	Ipuaçu/SC	nao	468			0			468	468	0				0		
420770	Ipumirim/SC	sim	723			0			723			0	0		0		
411065	Iracema do Oeste/PR	sim	5			0			0			5	5		0		
431050	Irai/RS	nao	1.248	908	340	340	0	340	808	808	0				100	100	0

TABELA Co02b - INFORMAÇÕES SOBRE QUANTIDADES DE RESÍDUOS SÓLIDOS DOMICILIARES E PÚBLICOS COLETADOS, SEGUNDO A NATUREZA DO AGENTE-EXECUTOR

ANO DE
REFERÊNCIA
2011

Município		Ocorrência de coleta de RPU junto com RDO	Qtde. total de resíduos coletados			Qtde. total coletada por agente público			Qtde. total coletada por agente privado			Qtde. Tot. col. por catadores c/apoio Pref.			Qtde. total coletada por outros agentes		
Código	Nome/UF		Total	Domiciliar	Público	Total	Domiciliar	Público	Total	Domiciliar	Público	Total	Domiciliar	Público	Total	Domiciliar	Público
			t	t	t	t	t	t	t	t	t	t	t	t	t	t	t
REGIÃO SUL		Co154	Co119	Co111	Co115	Co116	Co108	Co112	Co117	Co109	Co113	Cs048	Cs048		Co142	Co140	Co141
411070	Irati/PR	nao	5.687	5.615	72	5.301	5.229	72	0	0	0	386	386		0	0	0
411080	Iretama/PR	nao	350	350	0	270	270	0	0	0	0	80	80		0	0	0
420790	Irineópolis/SC	nao	2.031	831	1.200	2.031	831	1.200	0	0	0	0	0		0	0	0
411090	Itaguaçu/PR	nao	1.180	980	200	1.180	980	200	0	0	0				0	0	0
420810	Itaíópolis/SC	nao	1.933	1.910	23	23	0	23	1.810	1.810	0	100	100		0	0	0
420820	Itajaí/SC	sim	57.604			0			56.000			1.604	1.604		0		
411110	Itambé/PR	nao	788	588	200	788	588	200	0	0	0				0	0	0
420830	Itapema/SC	sim	18.668			1.000			0			1.210	1.210		16.458		
420845	Itapoá/SC	sim	5.422			0			4.702			720	720		0		
420850	Ituporanga/SC	nao	3.732	3.600	132	3.732	3.600	132	0	0	0				0	0	0
411155	Ivaté/PR	nao	1.877	1.277	600	1.877	1.277	600	0	0	0	0	0		0	0	0
431075	Ivorá/RS	nao	352	350	2	352	350	2	0	0	0	0	0		0	0	0
431080	Ivoti/RS	nao	3.840	3.840	0	0	0	0	3.840	3.840	0				0	0	0
431085	Jaboticaba/RS	nao	222	222	0	222	222	0	0	0	0				0	0	0
431087	Jacuzinho/RS	nao	324	288	36	36	0	36	288	288	0				0	0	0
411190	Jaguapitã/PR	nao	3.418	2.298	1.120	3.127	2.007	1.120	0	0	0	291	291		0	0	0
431110	Jaguarí/RS	nao	1.602	1.402	200	1.500	1.300	200	0	0	0	102	102		0	0	0
411200	Jaguariaíva/PR	sim	8.300			7.300			1.000						0		
411240	Japurá/PR	nao	2.950	2.800	150	2.950	2.800	150	0	0	0				0	0	0
420890	Jaraguá do Sul/SC	sim	32.566			211			32.355			0	0		0		
411250	Jardim Alegre/PR	nao	1.617	1.597	20	1.532	1.512	20	0	0	0	85	85		0	0	0
420895	Jardinópolis/SC	sim	300			0			300						0		
431113	Jari/RS	nao	99	96	3	3	0	3	96	96	0				0	0	0
411270	Jataizinho/PR	nao	1.562	1.560	2	1.562	1.560	2	0	0	0	0	0		0	0	0
411275	Jesuítas/PR	nao	410	310	100	410	310	100	0	0	0	0	0		0	0	0
420900	Joaçaba/SC	sim	8.640			0			8.640						0		
411280	Joaquim Távora/PR	nao	4.900	4.150	750	4.750	4.000	750	0	0	0	150	150		0	0	0
431115	Jóia/RS	nao	1.560	1.540	20	20	0	20	1.540	1.540	0				0	0	0
420910	Joinville/SC	nao	152.599	144.690	7.909	0	0	0	130.571	122.662	7.909	0	0		22.028	22.028	0
420915	José Boiteux/SC	nao	350	350	0	350	350	0	0	0	0	0	0		0	0	0
411295	Juranda/PR	nao	466	394	72	262	190	72	0	0	0	204	204		0	0	0
411300	Jussara/PR	nao	880	592	288	720	432	288	0	0	0	160	160		0	0	0
411310	Kaloré/PR	nao	792			792			0						0		

TABELA Co02b - INFORMAÇÕES SOBRE QUANTIDADES DE RESÍDUOS SÓLIDOS DOMICILIARES E PÚBLICOS COLETADOS, SEGUNDO A NATUREZA DO AGENTE-EXECUTOR

ANO DE
REFERÊNCIA
2011

Município		Ocorrência de coleta de RPU junto com RDO	Qtde. total de resíduos coletados			Qtde. total coletada por agente público			Qtde. total coletada por agente privado			Qtde. Tot. col. por catadores c/apoio Pref.			Qtde. total coletada por outros agentes		
Código	Nome/UF		Total	Domiciliar	Público	Total	Domiciliar	Público	Total	Domiciliar	Público	Total	Domiciliar	Público	Total	Domiciliar	Público
			t	t	t	t	t	t	t	t	t	t	t	t	t	t	t
REGIÃO SUL		Co154	Co119	Co111	Co115	Co116	Co108	Co112	Co117	Co109	Co113	Cs048	Cs048		Co142	Co140	Co141
420930	Lages/SC	nao	26.293	26.215	78	348	270	78	25.945	25.945	0	0	0		0	0	0
431127	Lagoa dos Três Cantos/RS	nao	238	220	18	18	0	18	220	220	0	0	0		0	0	0
431125	Lagoão/RS	sim	230			190			40						0		
420940	Laguna/SC	nao	13.344	13.344	0	13.344	13.344	0	0	0	0				0	0	0
411320	Lapa/PR	nao	8.030	7.660	370	800	700	100	7.170	6.900	270	60	60		0	0	0
411330	Laranjeiras do Sul/PR	nao	1.500			1.500			0						0		
420950	Laurentino/SC	nao	1.130	1.080	50	50	0	50	1.080	1.080	0				0	0	0
420960	Lauro Muller/SC	nao	1.762	1.732	30	30	0	30	1.732	1.732	0				0	0	0
431150	Lavras do Sul/RS	nao	501	500	1	501	500	1	0	0	0				0	0	0
420970	Lebon Régis/SC	nao	1.028	996	32	32	0	32	960	960	0				36	36	0
411340	Leópolis/PR	sim	1.174			1.174			0						0		
411342	Lidianópolis/PR	nao	687	612	75	644	569	75	5	5	0	0	0		38	38	0
411345	Lindoeste/PR	nao	724	723	1	1	0	1	723	723	0				0	0	0
420985	Lindóia do Sul/SC	sim	420			420			0			0	0		0		
431162	Lindolfo Collor/RS	nao	504	504	0	0	0	0	504	504	0				0	0	0
431164	Linha Nova/RS	nao	258	250	8	8	0	8	250	250	0	0	0		0	0	0
411350	Loanda/PR	nao	4.920	4.200	720	2.920	2.200	720	0	0	0	2.000	2.000		0	0	0
411370	Londrina/PR	sim	120.244			0			114.504			5.740	5.740		0		
411375	Lunardelli/PR	nao	815	769	46	815	769	46	0	0	0				0	0	0
411380	Lupionópolis/PR	nao	2.350	1.650	700	2.350	1.650	700	0	0	0	0	0		0	0	0
421003	Luzerna/SC	nao	1.157	1.152	5	5	0	5	1.152	1.152	0				0	0	0
431171	Maçambará/RS	sim	300			300									0		
431170	Machadinho/RS	sim	1.560			0			1.560						0		
421010	Maíra/SC	sim	8.564			0			6.444			2.120	2.120		0		
421030	Major Vieira/SC	nao	300	300	0	300	300	0	0	0	0				0	0	0
411400	Mamboré/PR	nao	4.237	2.737	1.500	4.237	2.737	1.500	0	0	0				0	0	0
431173	Mampituba/RS	nao	120	120	0	0	0	0	120	120	0				0	0	0
411410	Mandaguaçu/PR	nao	7.300			5.110			2.190						0		
411435	Manfrinópolis/PR	nao	560	510	50	30	20	10	10	0	10	490	490		30	0	30
431175	Manoel Viana/RS	nao	689	684	5	5	0	5	684	684	0				0	0	0
431177	Maquiné/RS	sim	1.080			0			1.080						0		
421040	Maracajá/SC	nao	1.040	950	90	1.040	950	90	0	0	0	0	0		0	0	0
431190	Marcelino Ramos/RS	nao	1.834	1.800	34	34	0	34	1.800	1.800	0	0	0		0	0	0

TABELA Co02b - INFORMAÇÕES SOBRE QUANTIDADES DE RESÍDUOS SÓLIDOS DOMICILIARES E PÚBLICOS COLETADOS, SEGUNDO A NATUREZA DO AGENTE-EXECUTOR

ANO DE
REFERÊNCIA
2011

Município		Ocorrência de coleta de RPU junto com RDO	Qtde. total de resíduos coletados			Qtde. total coletada por agente público			Qtde. total coletada por agente privado			Qtde. Tot. col. por catadores c/apoio Pref.			Qtde. total coletada por outros agentes		
Código	Nome/UF		Total	Domiciliar	Público	Total	Domiciliar	Público	Total	Domiciliar	Público	Total	Domiciliar	Público	Total	Domiciliar	Público
			t	t	t	t	t	t	t	t	t	t	t	t	t	t	t
REGIÃO SUL		Co154	Co119	Co111	Co115	Co116	Co108	Co112	Co117	Co109	Co113	Cs048	Cs048		Co142	Co140	Co141
411460	Marechal Cândido Rondon/PR	nao	8.500	8.500	0	0	0	0	7.540	7.540	0	960	960		0	0	0
421055	Marema/SC	nao	206	206	0	2	2	0	204	204	0				0	0	0
411470	Maria Helena/PR	nao	1.179	1.119	60	1.155	1.095	60	24	24	0				0	0	0
431200	Mariano Moro/RS	nao	372	370	2	72	70	2	300	300	0	0	0		0	0	0
411500	Marilena/PR	nao	3.380	2.880	500	3.380	2.880	500	0	0	0				0	0	0
411510	Mariluz/PR	nao	2.516	2.305	211	2.515	2.304	211	1	1	0				0	0	0
411520	Maringá/PR	nao	121.518	113.238	8.280	110.136	101.856	8.280	11.122	11.122	0	260	260		0	0	0
411530	Mariópolis/PR	nao	1.293	1.279	14	43	29	14	1.250	1.250	0	0	0		0	0	0
411535	Maripá/PR	nao	582	366	216	216	0	216	360	360	0	6	6		0	0	0
431205	Marques de Souza/RS	nao	480	456	24	24	0	24	456	456	0				0	0	0
411545	Marquinho/PR	sim	151			150			1						0		
411560	Matelândia/PR	nao	1.360	1.260	100	1.200	1.100	100	0	0	0	160	160		0	0	0
431215	Mato Leitão/RS	nao	475	475	0	0	0	0	475	475	0				0	0	0
431217	Mato Queimado/RS	nao	173	172	1	1	0	1	172	172	0				0	0	0
411573	Mato Rico/PR	sim	300			300			0						0		
431220	Maximiliano de Almeida/RS	nao	480			480			0						0		
411585	Mercedes/PR	nao	624	576	48	48	0	48	576	576	0	0	0		0	0	0
431225	Minas do Leão/RS	nao	970	960	10	10	0	10	960	960	0				0	0	0
411590	Mirador/PR	nao	641	554	86	641	554	86	0	0	0				0	0	0
411600	Miraselva/PR	sim	900			900			0						0		
421085	Mirim Doce/SC	nao	384	336	48	48	0	48	336	336	0	0	0		0	0	0
411605	Missal/PR	nao	3.381	1.401	1.980	3.143	1.163	1.980	0	0	0	238	238		0	0	0
431235	Montauri/RS	nao	50			0			50						0		
431238	Monte Belo do Sul/RS	sim	155			0			155			0	0		0		
421110	Monte Castelo/SC	nao	680	680	0	680	680	0	0	0	0				0	0	0
431240	Montenegro/RS	sim	11.400			0			11.400			0	0		0		
411610	Moreira Sales/PR	nao	1.171	691	480	800	330	470	85	85	0	121	121		165	155	10
431244	Morrinhos do Sul/RS	nao	1.680	1.680	0	0	0	0	1.680	1.680	0				0	0	0
431245	Morro Redondo/RS	nao	222	222	0	222	222	0	0	0	0	0	0		0	0	0
431250	Mostardas/RS	nao	1.530	1.470	60	354	294	60	1.176	1.176	0				0	0	0
431260	Muçum/RS	nao	728	720	8	8	0	8	720	720	0				0	0	0
431261	Muitos Capões/RS	nao	250	250	0	0	0	0	250	250	0	0	0		0	0	0
431262	Muliterno/RS	sim	94			94			0			0	0		0		

TABELA Co02b - INFORMAÇÕES SOBRE QUANTIDADES DE RESÍDUOS SÓLIDOS DOMICILIARES E PÚBLICOS COLETADOS, SEGUNDO A NATUREZA DO AGENTE-EXECUTOR

ANO DE
REFERÊNCIA
2011

Município		Ocorrência de coleta de RPU junto com RDO	Qtde. total de resíduos coletados			Qtde. total coletada por agente público			Qtde. total coletada por agente privado			Qtde. Tot. col. por catadores c/apoio Pref.			Qtde. total coletada por outros agentes		
Código	Nome/UF		Total	Domiciliar	Público	Total	Domiciliar	Público	Total	Domiciliar	Público	Total	Domiciliar	Público	Total	Domiciliar	Público
			t	t	t	t	t	t	t	t	t	t	t	t	t	t	t
REGIÃO SUL		Co154	Co119	Co111	Co115	Co116	Co108	Co112	Co117	Co109	Co113	Cs048	Cs048		Co142	Co140	Co141
421130	Navegantes/SC	nao	20.390	16.700	3.690	3.600	0	3.600	16.790	16.700	90				0	0	0
431267	Nicolau Vergueiro/RS	nao	320	320	0	0	0	0	320	320	0				0	0	0
431275	Nova Alvorada/RS	sim	972			972			0			0	0		0		
411670	Nova Aurora/PR	nao	6.004	3.000	3.004	6.004	3.000	3.004	0	0	0				0	0	0
431290	Nova Bassano/RS	sim	1.987			12			1.920			0	0		55		
431295	Nova Boa Vista/RS	nao	272			192			0						80		
431300	Nova Brésia/RS	nao	360	360	0	0	0	0	360	360	0	0	0		0	0	0
431301	Nova Candelária/RS	nao	300	276	24	24	0	24	276	276	0	0	0		0	0	0
411695	Nova Esperança do Sudoeste/PR	nao	804	744	60	210	150	60	484	484	0	0	0		110	110	0
411700	Nova Fátima/PR	nao	290	90	200	290	90	200	0	0	0				0	0	0
431306	Nova Hartz/RS	nao	3.007	3.007	0	2.620	2.620	0	0	0	0	387	387		0	0	0
411705	Nova Laranjeiras/PR	nao	651	648	3	651	648	3	0	0	0	0	0		0	0	0
411710	Nova Londrina/PR	nao	4.762	3.512	1.250	4.060	2.810	1.250	702	702	0				0	0	0
411720	Nova Olímpia/PR	nao	1.600	1.350	250	1.600	1.350	250	0	0	0	0	0		0	0	0
431310	Nova Palma/RS	nao	1.065	1.045	20	165	145	20	720	720	0	180	180		0	0	0
431320	Nova Petrópolis/RS	nao	1.485	1.477	8	8	0	8	1.467	1.467	0	10	10		0	0	0
431330	Nova Prata/RS	nao	3.900	3.840	60	60	0	60	3.840	3.840	0	0	0		0	0	0
411725	Nova Prata do Iguçu/PR	nao	900	900	0	0	0	0	900	900	0				0	0	0
431333	Nova Ramada/RS	nao	190	190	0	0	0	0	190	190	0				0	0	0
431335	Nova Roma do Sul/RS	nao	505	500	5	5	0	5	500	500	0	0	0		0	0	0
411721	Nova Santa Bárbara/PR	sim	1.464			732			0			732	732		0		
431337	Nova Santa Rita/RS	nao	6.480	6.480	0	0	0	0	6.400	6.400	0	80	80		0	0	0
411722	Nova Santa Rosa/PR	nao	702	697	5	5	0	5	672	672	0	25	25		0	0	0
411727	Nova Tebas/PR	sim	0			0			0			0	0		0		
421150	Nova Trento/SC	nao	2.470			1.420			1.050			0	0		0		
431339	Novo Cabrais/RS	nao	172			0			172	172	0				0		
431340	Novo Hamburgo/RS	nao	51.841	51.840	1	0	0	0	51.601	51.600	1	240	240		0	0	0
411729	Novo Itacolomi/PR	nao	439			439			0						0		
431344	Novo Tiradentes/RS	nao	144	109	35	35	0	35	109	109	0				0	0	0
431346	Novo Xingu/RS	nao	410	400	10	10	0	10	400	400	0				0	0	0
421170	Orleans/SC	nao	4.561	4.153	408	3.763	3.363	400	0	0	0	490	490		308	300	8
431350	Osório/RS	nao	9.390	9.390	0	0	0	0	9.390	9.390	0	0	0		0	0	0
411740	Ourizona/PR	nao	1.989	498	1.491	1.989	498	1.491	0	0	0	0	0		0	0	0

TABELA Co02b - INFORMAÇÕES SOBRE QUANTIDADES DE RESÍDUOS SÓLIDOS DOMICILIARES E PÚBLICOS COLETADOS, SEGUNDO A NATUREZA DO AGENTE-EXECUTOR

ANO DE
REFERÊNCIA
2011

Município		Ocorrência de coleta de RPU junto com RDO	Qtde. total de resíduos coletados			Qtde. total coletada por agente público			Qtde. total coletada por agente privado			Qtde. Tot. col. por catadores c/apoio Pref.			Qtde. total coletada por outros agentes		
Código	Nome/UF		Total	Domiciliar	Público	Total	Domiciliar	Público	Total	Domiciliar	Público	Total	Domiciliar	Público	Total	Domiciliar	Público
			t	t	t	t	t	t	t	t	t	t	t	t	t	t	t
REGIÃO SUL		Co154	Co119	Co111	Co115	Co116	Co108	Co112	Co117	Co109	Co113	Cs048	Cs048		Co142	Co140	Co141
411745	Ouro Verde do Oeste/PR	sim	2.560			2.200			0			90	90		270		
421187	Paial/SC	sim	211			143			36			20	20		12		
431360	Paim Filho/RS	nao	351	336	15	351	336	15		0	0	0	0		0	0	0
421190	Palhoça/SC	sim	34.345			0			34.345			0	0		0		
431365	Palmares do Sul/RS	sim	6.800			5.400			1.400						0		
411770	Palmeira/PR	sim	13.475			0			5.475			8.000	8.000		0		
431370	Palmeira das Missões/RS	nao	7.440	7.440	0	0	0	0	7.440	7.440	0				0	0	0
421210	Palmitos/SC	sim	2.160			0			2.160						0		
411790	Palotina/PR	nao	10.734	7.584	3.150	0	0	0	10.350	7.200	3.150	384	384		0	0	0
431390	Panambi/RS	nao	4.780	4.420	360	4.680	4.320	360	100	100	0	0	0		0	0	0
411800	Paraíso do Norte/PR	sim	6.374			5.540			0			834	834		0		
431402	Paraíso do Sul/RS	nao	340	320	20	20	0	20	320	320	0				0	0	0
411810	Paranacity/PR	nao	1.040	1.040	0	1.040	1.040	0	0	0	0	0	0		0	0	0
411820	Paranaguá/PR	nao	33.672	30.872	2.800	32.547	29.747	2.800	0	0	0	1.125	1.125		0	0	0
411840	Paranavaí/PR	sim	23.535			0			23.148			387	387		0		
431403	Pareci Novo/RS	nao	326	325	1	1	0	1	325	325	0				0	0	0
431405	Parobé/RS	nao	9.980	8.728	1.252	0	0	0	9.980	8.728	1.252				0	0	0
431407	Passo do Sobrado/RS	nao	591	447	144	144	0	144	408	408	0				39	39	0
431410	Passo Fundo/RS	sim	42.200			0			42.000			200	200		0		
411860	Paula Freitas/PR	sim	230			230			0						0		
431413	Paulo Bento/RS	sim	132			0			132						0		
411870	Paulo Frontin/PR	nao	279	270	9	182	173	9	0	0	0	97	97		0	0	0
411880	Peabiru/PR	nao	5.752	4.752	1.000	3.960	3.960	0	1.000	0	1.000	792	792		0	0	0
431417	Pedras Altas/RS	nao	132	120	12	132	120	12	0	0	0				0	0	0
431440	Pelotas/RS	nao	66.995	66.083	912	0	0	0	66.995	66.083	912	0	0		0	0	0
421260	Peritiba/SC	nao	368	344	24	288	264	24	0	0	0	80	80		0	0	0
411890	Pérola/PR	nao	1.560	1.284	276	1.560	1.284	276	0	0	0	0	0		0	0	0
411900	Pérola D Oeste/PR	nao	387	330	57	20	0	20	330	330	0	0	0		37	0	37
421270	Petrolândia/SC	nao	550	500	50	550	500	50	0	0	0	0	0		0	0	0
411910	Piên/PR	nao	1.150	1.130	20	20	0	20	1.130	1.130	0	0	0		0	0	0
411915	Pinhais/PR	nao	27.553	27.553	0	0	0	0	27.260	27.260	0	293	293		0	0	0
411920	Pinhalão/PR	nao	1.355	1.355	0	0	0	0	1.355	1.355	0				0	0	0
431446	Pinhal da Serra/RS	sim	194			194			0						0		

TABELA Co02b - INFORMAÇÕES SOBRE QUANTIDADES DE RESÍDUOS SÓLIDOS DOMICILIARES E PÚBLICOS COLETADOS, SEGUNDO A NATUREZA DO AGENTE-EXECUTOR

ANO DE
REFERÊNCIA
2011

Município		Ocorrência de coleta de RPU junto com RDO	Qtde. total de resíduos coletados			Qtde. total coletada por agente público			Qtde. total coletada por agente privado			Qtde. Tot. col. por catadores c/apoio Pref.			Qtde. total coletada por outros agentes		
			Total	Domiciliar	Público	Total	Domiciliar	Público	Total	Domiciliar	Público	Total	Domiciliar	Público	Total	Domiciliar	Público
			t	t	t	t	t	t	t	t	t	t	t	t	t	t	t
Código	Nome/UF		Co119	Co111	Co115	Co116	Co108	Co112	Co117	Co109	Co113	Cs048	Cs048		Co142	Co140	Co141
REGIÃO SUL		Co154	Co119	Co111	Co115	Co116	Co108	Co112	Co117	Co109	Co113	Cs048	Cs048		Co142	Co140	Co141
411925	Pinhal de São Bento/PR	nao	94	94	0	94	94	0	0	0	0				0	0	0
411930	Pinhão/PR	nao	3.372	2.422	950	2.100	2.100	0	950	0	950	322	322		0	0	0
431449	Pinheirinho do Vale/RS	sim	320			320			0						0		
431450	Pinheiro Machado/RS	nao	900			900			0						0		
421300	Pinheiro Preto/SC	nao	570	530	40	570	530	40	0	0	0				0	0	0
411940	Piraí do Sul/PR	nao	2.911	2.751	160	160	0	160	2.751	2.751	0	0	0		0	0	0
431455	Pirapó/RS	nao	530	500	30	170	140	30	360	360	0				0	0	0
421310	Piratuba/SC	sim	1.100			0			1.100						0		
411960	Pitanga/PR	nao	24.500	14.500	10.000	17.000	12.000	5.000	5.000	0	5.000	2.500	2.500		0	0	0
411980	Planalto/PR	nao	3.360	3.360	0	1.000	1.000	0	2.360	2.360	0				0	0	0
431470	Planalto/RS	nao	1.225	1.200	25	0	0	0	1.225	1.200	25				0	0	0
431475	Poço das Antas/RS	nao	283	280	3	3	0	3	280	280	0				0	0	0
421320	Pomerode/SC	nao	4.201	4.200	1	4.201	4.200	1	0	0	0	0	0		0	0	0
411990	Ponta Grossa/PR	sim	91.370			91.250			0			120	120		0		
431477	Pontão/RS	nao	1.440	1.440	0	0	0	0	1.440	1.440	0				0	0	0
421335	Ponte Alta do Norte/SC	nao	468	418	50	50	0	50	418	418	0				0	0	0
431478	Ponte Preta/RS	sim	65			65			0			0	0		0		
421340	Ponte Serrada/SC	nao	1.905	1.880	25	25	0	25	1.680	1.680	0	200	200		0	0	0
412000	Porecatu/PR	sim	2.750			2.500			0						250		
431480	Portão/RS	sim	5.682			0			5.682						0		
431490	Porto Alegre/RS	nao	538.585	388.062	150.523	7.184	0	7.184	488.381	345.042	143.339	0	0		43.020	43.020	0
412015	Porto Barreiro/PR	nao	168	163	5	5	0	5	163	163	0				0	0	0
431505	Porto Mauá/RS	nao	470	460	10	60	50	10	410	410	0				0	0	0
412020	Porto Rico/PR	nao	402	402	0	402	402	0	0	0	0				0	0	0
421360	Porto União/SC	nao	12.400	9.600	2.800	8.400	6.600	1.800	2.400	2.400	0	600	600		1.000	0	1.000
431507	Porto Vera Cruz/RS	nao	230			50			180						0		
431510	Porto Xavier/RS	nao	1.870	1.870	0	0	0	0	1.870	1.870	0				0	0	0
421370	Pouso Redondo/SC	nao	2.100	2.100	0	0	0	0	2.100	2.100	0				0	0	0
421380	Praia Grande/SC	nao	915	793	122	190	68	122	725	725	0	0	0		0	0	0
412035	Pranchita/PR	nao	440	280	160	160	0	160	180	180	0	100	100		0	0	0
421390	Presidente Castello Branco/SC	nao	164	162	2	164	162	2	0	0	0	0	0		0	0	0
421400	Presidente Getúlio/SC	nao	2.631	2.535	96	96	0	96	2.535	2.535	0	0	0		0	0	0
431514	Presidente Lucena/RS	nao	389	379	10	10	0	10	379	379	0	0	0		0	0	0

TABELA Co02b - INFORMAÇÕES SOBRE QUANTIDADES DE RESÍDUOS SÓLIDOS DOMICILIARES E PÚBLICOS COLETADOS, SEGUNDO A NATUREZA DO AGENTE-EXECUTOR

ANO DE
REFERÊNCIA
2011

Município		Ocorrência de coleta de RPU junto com RDO	Qtde. total de resíduos coletados			Qtde. total coletada por agente público			Qtde. total coletada por agente privado			Qtde. Tot. col. por catadores c/apoio Pref.			Qtde. total coletada por outros agentes		
Código	Nome/UF		Total	Domiciliar	Público	Total	Domiciliar	Público	Total	Domiciliar	Público	Total	Domiciliar	Público	Total	Domiciliar	Público
			t	t	t	t	t	t	t	t	t	t	t	t	t	t	t
REGIÃO SUL		Co154	Co119	Co111	Co115	Co116	Co108	Co112	Co117	Co109	Co113	Cs048	Cs048		Co142	Co140	Co141
412050	Primeiro de Maio/PR	sim	3.678			3.558			120						0		
421415	Princesa/SC	nao	144	144	0	0	0	0	144	144	0				0	0	0
412060	Prudentópolis/PR	nao	5.505	5.436	68	1.268	1.200	68	4.200	4.200	0	36	36		0	0	0
412080	Quatro Barras/PR	sim	3.086			3.036			0			50	50		0		
431531	Quatro Irmãos/RS	nao	150	150	0	0	0	0	150	150	0	0	0		0	0	0
412085	Quatro Pontes/PR	nao	760	735	25	0	0	0	605	580	25	150	150		5	5	0
412090	Quedas do Iguaçu/PR	nao	7.000	6.930	70	6.640	6.570	70	0	0	0	360	360		0	0	0
412100	Querência do Norte/PR	nao	1.490	890	600	1.350	750	600	0	0	0	140	140		0	0	0
431532	Quevedos/RS	nao	180	144	36	180	144	36	0	0	0				0	0	0
421420	Quilombo/SC	nao	800	800	0	200	200	0	600	600	0	0	0		0	0	0
412125	Ramilândia/PR	nao	176			2	1	1	0			174	174		0		
412130	Rancho Alegre/PR	nao	300	200	100	100	0	100	200	200	0				0	0	0
412140	Realeza/PR	nao	3.960	3.600	360	3.960	3.600	360	0	0	0	0	0		0	0	0
431545	Relvado/RS	nao	200	200	0	200	200	0	0	0	0	0	0		0	0	0
412160	Renascença/PR	nao	700	500	200	700	500	200	0	0	0	0	0		0	0	0
412175	Reserva do Iguaçu/PR	nao	857	856	1	701	700	1	0	0	0	156	156		0	0	0
412180	Ribeirão Claro/PR	sim	1.300			1.300			0			0	0		0		
412200	Rio Azul/PR	sim	1.043			751			292			0	0		0		
421440	Rio das Antas/SC	nao	492	480	12	12	0	12	480	480	0				0	0	0
421470	Rio dos Cedros/SC	nao	1.099	1.087	12	1.099	1.087	12	0	0	0				0	0	0
421480	Rio do Sul/SC	nao	12.960	12.240	720	960	240	720	12.000	12.000	0	0	0		0	0	0
421490	Rio Fortuna/SC	nao	396			0			396						0		
431560	Rio Grande/RS	sim	48.590			733			47.857			0	0		0		
421500	Rio Negrinho/SC	sim	8.185			0			8.185			0	0		0		
412230	Rio Negro/PR	sim	3.646			0			3.250			396	396		0		
431570	Rio Pardo/RS	sim	4.360			4.050			0			310	310		0		
431575	Riozinho/RS	nao	720			50	0	50	670	650	20				0		
421507	Riqueza/SC	nao	450	300	150	150	0	150	300	300	0				0	0	0
421510	Rodeio/SC	nao	1.465	1.464	1	1.465	1.464	1	0	0	0				0	0	0
431590	Rodeio Bonito/RS	nao	605	605	0	605	605	0	0	0	0				0	0	0
412240	Rolândia/PR	nao	15.024	14.400	624	0	0	0	15.024	14.400	624	0	0		0	0	0
431600	Rolante/RS	sim	3.600			0			3.600			0	0		0		
421520	Romelândia/SC	sim	730			720			10						0		

TABELA Co02b - INFORMAÇÕES SOBRE QUANTIDADES DE RESÍDUOS SÓLIDOS DOMICILIARES E PÚBLICOS COLETADOS, SEGUNDO A NATUREZA DO AGENTE-EXECUTOR

ANO DE
REFERÊNCIA
2011

Município		Ocorrência de coleta de RPU junto com RDO	Qtde. total de resíduos coletados			Qtde. total coletada por agente público			Qtde. total coletada por agente privado			Qtde. Tot. col. por catadores c/apoio Pref.			Qtde. total coletada por outros agentes		
Código	Nome/UF		Total	Domiciliar	Público	Total	Domiciliar	Público	Total	Domiciliar	Público	Total	Domiciliar	Público	Total	Domiciliar	Público
			t	t	t	t	t	t	t	t	t	t	t	t	t	t	t
REGIÃO SUL		Co154	Co119	Co111	Co115	Co116	Co108	Co112	Co117	Co109	Co113	Cs048	Cs048		Co142	Co140	Co141
431620	Rondinha/RS	nao	1.016	980	36	36	0	36	980	980	0				0	0	0
412260	Rondon/PR	nao	2.175	1.255	920	2.175	1.255	920	0	0	0	0	0		0	0	0
431630	Roque Gonzales/RS	nao	501	500	1	501	500	1	0	0	0	0	0		0	0	0
431640	Rosário do Sul/RS	nao	7.632	7.332	300	0	0	0	7.632	7.332	300	0	0		0	0	0
412270	Sabáudia/PR	nao	390	380	10	390	380	10	0	0	0	0	0		0	0	0
431643	Saldanha Marinho/RS	nao	483	363	120	120	0	120	363	363	0				0	0	0
412280	Salgado Filho/PR	sim	442			12			370			60	60		0		
431645	Salto do Jacuí/RS	nao	7.054	7.030	24	3.610	3.610	0	3.444	3.420	24				0	0	0
412300	Salto do Lontra/PR	nao	1.290	1.242	48	1.290	1.242	48	0	0	0				0	0	0
421540	Salto Veloso/SC	nao	727	716	11	11	0	11	716	716	0				0	0	0
431647	Salvador das Missões/RS	nao	275	215	60	0	0	0	275	215	60				0	0	0
431650	Salvador do Sul/RS	nao	1.035	1.032	3	3	0	3	1.032	1.032	0				0	0	0
431660	Sananduva/RS	nao	1.200			0			1.200						0		
421545	Sangão/SC	sim	1.203			1.203			0						0		
431670	Santa Bárbara do Sul/RS	nao	2.920	2.190	730	730	0	730	2.190	2.190	0				0	0	0
412330	Santa Cruz de Monte Castelo/PR	nao	3.468	3.431	37	3.468	3.431	37	0	0	0				0	0	0
431680	Santa Cruz do Sul/RS	sim	25.694			0			25.669						25		
412340	Santa Fé/PR	nao	2.817	2.191	626	2.817	2.191	626	0	0	0				0	0	0
412350	Santa Helena/PR	nao	4.880	4.800	80	4.400	4.320	80	0	0	0	480	480		0	0	0
412370	Santa Isabel do Ivaí/PR	nao	1.897	1.320	577	1.897	1.320	577	0	0	0				0	0	0
431690	Santa Maria/RS	nao	50.000			50.000			0						0		
431695	Santa Maria do Herval/RS	sim	754			0			754			0	0		0		
412390	Santa Mariana/PR	sim	5.400			5.400			0						0		
412395	Santa Mônica/PR	nao	690	390	300	690	390	300	0	0	0	0	0		0	0	0
431700	Santana da Boa Vista/RS	nao	345	333	12	12	0	12	333	333	0				0	0	0
412400	Santana do Itararé/PR	sim	500			500			0						0		
431710	Santana do Livramento/RS	nao	15.050	15.000	50	50	0	50	15.000	15.000	0				0	0	0
431720	Santa Rosa/RS	nao	15.932	13.741	2.191	5.634	5.634	0	10.298	8.107	2.191	0	0		0	0	0
421565	Santa Rosa do Sul/SC	nao	470	460	10	470	460	10	0	0	0	0	0		0	0	0
412402	Santa Tereza do Oeste/PR	nao	1.131	921	210	699	489	210	0	0	0	324	324		108	108	0
412405	Santa Terezinha de Itaipu/PR	sim	3.936			3.456			0			360	360		120		
431740	Santiago/RS	nao	9.744	8.744	1.000	704	104	600	8.800	8.400	400	240	240		0	0	0
431750	Santo Ângelo/RS	nao	18.720	17.990	730	0	0	0	17.520	16.790	730	1.200	1.200		0	0	0

TABELA Co02b - INFORMAÇÕES SOBRE QUANTIDADES DE RESÍDUOS SÓLIDOS DOMICILIARES E PÚBLICOS COLETADOS, SEGUNDO A NATUREZA DO AGENTE-EXECUTOR

ANO DE
REFERÊNCIA
2011

Município		Ocorrência de coleta de RPU junto com RDO	Qtde. total de resíduos coletados			Qtde. total coletada por agente público			Qtde. total coletada por agente privado			Qtde. Tot. col. por catadores c/apoio Pref.			Qtde. total coletada por outros agentes		
			Total	Domiciliar	Público	Total	Domiciliar	Público	Total	Domiciliar	Público	Total	Domiciliar	Público	Total	Domiciliar	Público
			t	t	t	t	t	t	t	t	t	t	t	t	t	t	t
Código	Nome/UF		Co119	Co111	Co115	Co116	Co108	Co112	Co117	Co109	Co113	Cs048	Cs048		Co142	Co140	Co141
REGIÃO SUL		Co154	Co119	Co111	Co115	Co116	Co108	Co112	Co117	Co109	Co113	Cs048	Cs048		Co142	Co140	Co141
431760	Santo Antônio da Patrulha/RS	nao	6.147	6.147	0	0	0	0	6.100	6.100	0	47	47		0	0	0
431770	Santo Antônio das Missões/RS	nao	832	780	52	52	0	52	780	780	0				0	0	0
431755	Santo Antônio do Palma/RS	nao	234	214	20	77	57	20	157	157	0	0	0		0	0	0
412430	Santo Antônio do Paraíso/PR	sim	1.000			1.000			0						0		
431775	Santo Antônio do Planalto/RS	nao	438	437	1	432	431	1	0	0	0				6	6	0
412440	Santo Antônio do Sudoeste/PR	nao	7.200	6.200	1.000	0	0	0	6.000	5.000	1.000	1.200	1.200		0	0	0
412450	Santo Inácio/PR	nao	550	461	89	550	461	89	0	0	0				0	0	0
421575	São Bernardino/SC	sim	110			0			110						0		
421590	São Bonifácio/SC	nao	332	320	12	332	320	12	0	0	0	0	0		0	0	0
431800	São Borja/RS	nao	13.415	13.415	0	0	0	0	12.815	12.815	0	600	600		0	0	0
421600	São Carlos/SC	nao	1.220			500			720			0	0		0		
421605	São Cristovão do Sul/SC	nao	524	504	20	20	0	20	504	504	0	0	0		0	0	0
421610	São Domingos/SC	nao	1.347			70			1.272			5	5		0		
431805	São Domingos do Sul/RS	sim	398			60			338			0	0		0		
431810	São Francisco de Assis/RS	sim	2.025			2.025			0						0		
431820	São Francisco de Paula/RS	nao	3.050	3.000	50	50	0	50	3.000	3.000	0				0	0	0
431830	São Gabriel/RS	nao	16.992	11.232	5.760	5.760	0	5.760	11.232	11.232	0				0	0	0
431840	São Jerônimo/RS	nao	2.816			0			2.816						0		
412480	São João/PR	nao	1.160	1.095	65	65	0	65	1.095	1.095	0	0	0		0	0	0
421630	São João Batista/SC	nao	7.475	6.446	1.029	7.475	6.446	1.029	0	0	0	0	0		0	0	0
431843	São João do Polêsine/RS	nao	752	552	200	355	155	200	387	387	0				10	10	0
412510	São João do Triunfo/PR	sim	840			840			0						0		
421650	São Joaquim/SC	nao	10.000			10.000	0	10.000	0	0	0				0		
431844	São Jorge/RS	sim	465			465			0			0	0		0		
412520	São Jorge D Oeste/PR	nao	1.058	900	158	1.058	900	158	0	0	0				0	0	0
412530	São Jorge do Ivaí/PR	nao	1.585	1.188	397	1.585	1.188	397	0	0	0	0	0		0	0	0
412535	São Jorge do Patrocínio/PR	nao	358	344	14	358	344	14	0	0	0	0	0		0	0	0
431845	São José das Missões/RS	nao	130			130	100	30	0						0		
412545	São José das Palmeiras/PR	nao	407	331	76	407	331	76		0	0				0	0	0
421670	São José do Cedro/SC	nao	1.810	1.800	10	0	0	0	1.810	1.800	10				0	0	0
431848	São José do Hortêncio/RS	nao	638	636	2	2	0	2	636	636	0				0	0	0
431849	São José do Inhacorá/RS	nao	280	250	30	280	250	30	0	0	0	0	0		0	0	0
431850	São José do Norte/RS	nao	3.993	3.993	0	0	0	0	3.993	3.993	0	0	0		0	0	

TABELA Co02b - INFORMAÇÕES SOBRE QUANTIDADES DE RESÍDUOS SÓLIDOS DOMICILIARES E PÚBLICOS COLETADOS, SEGUNDO A NATUREZA DO AGENTE-EXECUTOR

ANO DE
REFERÊNCIA
2011

Município		Ocorrência de coleta de RPU junto com RDO	Qtde. total de resíduos coletados			Qtde. total coletada por agente público			Qtde. total coletada por agente privado			Qtde. Tot. col. por catadores c/apoio Pref.			Qtde. total coletada por outros agentes		
Código	Nome/UF		Total	Domiciliar	Público	Total	Domiciliar	Público	Total	Domiciliar	Público	Total	Domiciliar	Público	Total	Domiciliar	Público
			t	t	t	t	t	t	t	t	t	t	t	t	t	t	t
REGIÃO SUL		Co154	Co119	Co111	Co115	Co116	Co108	Co112	Co117	Co109	Co113	Cs048	Cs048		Co142	Co140	Co141
431862	São José dos Ausentes/RS	nao	402			10			392			0	0		0		
412550	São José dos Pinhais/PR	nao	58.872	58.872	0	58.872	58.872	0	0	0	0	0	0		0	0	0
431861	São José do Sul/RS	nao	242	220	22	22	0	22	220	220	0				0	0	0
431870	São Leopoldo/RS	sim	49.853			45.139			4.714			0	0		0		
421700	São Ludgero/SC	nao	3.060	2.760	300	300	0	300	2.760	2.760	0	0	0		0	0	0
431890	São Luiz Gonzaga/RS	nao	10.755	10.455	300	900	600	300	9.855	9.855	0				0	0	0
412555	São Manoel do Paraná/PR	sim	730			730			0			0	0		0		
412560	São Mateus do Sul/PR	nao	34.703	34.660	43	0	0	0	34.043	34.000	43	660	660		0	0	0
421720	São Miguel do Oeste/SC	nao	7.391	7.391	0	0	0	0	7.341	7.341	0	50	50		0	0	0
431920	São Nicolau/RS	nao	1.540	1.040	500	500	0	500	1.040	1.040	0				0	0	0
431930	São Paulo das Missões/RS	nao	576	576	0	0	0	0	576	576	0				0	0	0
412580	São Pedro do Ivaí/PR	nao	2.424			1.872			0			552	552		0		
412600	São Sebastião da Amoreira/PR	nao	450	400	50	0	0	0	450	400	50				0	0	0
431950	São Sebastião do Cai/RS	nao	4.693	4.620	73	0	0	0	4.693	4.620	73				0	0	0
431970	São Valentim/RS	nao	312	312	0	0	0	0	312	312	0				0	0	0
431971	São Valentim do Sul/RS	nao	152	150	2	2	0	2	150	150	0	0	0		0	0	0
431973	São Valério do Sul/RS	nao	264	240	24	264	240	24	0	0	0				0	0	0
431975	São Vendelino/RS	nao	425			0			425	425	0	0	0		0		
431980	São Vicente do Sul/RS	nao	1.052	1.032	20	1.000	980	20	52	52	0				0	0	0
431990	Sapiranga/RS	nao	6.100	6.000	100	100	0	100	0	0	0	6.000	6.000		0	0	0
412620	Sapopema/PR	nao	547	478	69	46	0	46	465	442	23	36	36		0	0	0
432000	Sapucaia do Sul/RS	nao	21.656	3.456	18.200	18.200	0	18.200	3.456	3.456	0				0	0	0
432010	Sarandi/RS	nao	2.210	2.160	50	50	0	50	2.160	2.160	0				0	0	0
412627	Saudade do Iguaçu/PR	nao	600	550	50	0	0	0	600	550	50	0	0		0	0	0
421730	Saudades/SC	nao	1.660	1.420	240	240	0	240	0	0	0	1.420	1.420		0	0	0
421740	Schroeder/SC	nao	1.988	1.888	100	100	0	100	1.888	1.888	0	0	0		0	0	0
421750	Seara/SC	sim	4.354			0			4.354						0		
432020	Seberi/RS	nao	1.264	1.164	100	1.264	1.164	100	0	0	0				0	0	0
432023	Sede Nova/RS	nao	210	210	0	210	210	0	0	0	0	0	0		0	0	0
432026	Segredo/RS	sim	180			180			0						0		
432035	Sentinela do Sul/RS	nao	667	660	7	7	0	7	660	660	0				0	0	0
432040	Serafina Corrêa/RS	sim	1.978			0			1.978						0		
432045	Sério/RS	sim	212			20			192			0	0		0		

TABELA Co02b - INFORMAÇÕES SOBRE QUANTIDADES DE RESÍDUOS SÓLIDOS DOMICILIARES E PÚBLICOS COLETADOS, SEGUNDO A NATUREZA DO AGENTE-EXECUTOR

ANO DE
REFERÊNCIA
2011

Município		Ocorrência de coleta de RPU junto com RDO	Qtde. total de resíduos coletados			Qtde. total coletada por agente público			Qtde. total coletada por agente privado			Qtde. Tot. col. por catadores c/apoio Pref.			Qtde. total coletada por outros agentes		
Código	Nome/UF		Total	Domiciliar	Público	Total	Domiciliar	Público	Total	Domiciliar	Público	Total	Domiciliar	Público	Total	Domiciliar	Público
			t	t	t	t	t	t	t	t	t	t	t	t	t	t	t
REGIÃO SUL		Co154	Co119	Co111	Co115	Co116	Co108	Co112	Co117	Co109	Co113	Cs048	Cs048		Co142	Co140	Co141
421755	Serra Alta/SC	nao	325	305	20	20	0	20	305	305	0				0	0	0
412635	Serranópolis do Iguaçu/PR	nao	367	365	2	367	365	2		0	0	0	0		0	0	0
412650	Sertãoópolis/PR	sim	3.168			2.640			0			528	528		0		
432055	Sertão Santana/RS	sim	720			0			720						0		
432057	Sete de Setembro/RS	nao	208	52	156	208	52	156	0	0	0	0	0		0	0	0
432060	Severiano de Almeida/RS	nao	215	155	60	215	155	60	0	0	0	0	0		0	0	0
432065	Silveira Martins/RS	sim	360			0			360						0		
432067	Sinimbu/RS	nao	830	805	25	110	85	25	720	720	0				0	0	0
412660	Siqueira Campos/PR	nao	3.953	3.943	10	10	0	10	3.942	3.942	0	1	1		0	0	0
432070	Sobradinho/RS	nao	2.682	2.620	62	0	0	0	2.682	2.620	62				0	0	0
432080	Soledade/RS	nao	8.390	6.020	2.370	2.370	0	2.370	5.120	5.120	0				900	900	0
432085	Tabaí/RS	nao	300	300	0	0	0	0	300	300	0				0	0	0
421780	Taió/SC	nao	2.304	2.280	24	24	0	24	2.280	2.280	0				0	0	0
412667	Tamarana/PR	nao	1.326	1.326	0	1.326	1.326	0	0	0	0				0	0	0
421790	Tangará/SC	nao	732	732	0	0	0	0	732	732	0				0	0	0
432090	Tapejara/RS	nao	5.720	4.520	1.200	0	0	0	5.720	4.520	1.200	0	0		0	0	0
432132	Taquaraçu do Sul/RS	sim	235			2			232						0		
432135	Tavares/RS	sim	560			0			560						0		
412700	Teixeira Soares/PR	nao	3.000	2.600	400	1.000	800	200	1.000	1.000	0	0	0		1.000	800	200
432140	Tenente Portela/RS	nao	1.900	1.400	500	500	0	500	1.400	1.400	0				0	0	0
412720	Terra Boa/PR	nao	3.220	3.220	0	2.740	2.740	0	0	0	0	480	480		0	0	0
432143	Terra de Areia/RS	nao	1.200	1.200	0	0	0	0	1.200	1.200	0				0	0	0
412730	Terra Rica/PR	sim	3.456			3.000			0			456	456		0		
432145	Teutônia/RS	nao	4.178	3.778	400	400	0	400	3.778	3.778	0	0	0		0	0	0
412750	Tibagi/PR	nao	4.040	3.572	468	0	0	0	0	0	0	3.572	3.572		468	0	468
421800	Tijucas/SC	nao	13.432	12.932	500	500	0	500	12.932	12.932	0				0	0	0
421810	Timbé do Sul/SC	nao	630	480	150	50	0	50	480	480	0				100	0	100
421820	Timbó/SC	nao	6.624	6.624	0	6.624	6.624	0	0	0	0	0	0		0	0	0
432146	Tio Hugo/RS	nao	500	500	0	0	0	0	500	500	0				0	0	0
412770	Toledo/PR	nao	23.569	23.569	0	0	0	0	22.729	22.729	0	840	840		0	0	0
432149	Toropi/RS	nao	360			0			180			180	180		0		
432150	Torres/RS	nao	25.058	25.050	7	7	0	7	25.000	25.000	0	50	50		0	0	0
432163	Três Arroios/RS	sim	184			4			180						0		

TABELA Co02b - INFORMAÇÕES SOBRE QUANTIDADES DE RESÍDUOS SÓLIDOS DOMICILIARES E PÚBLICOS COLETADOS, SEGUNDO A NATUREZA DO AGENTE-EXECUTOR

ANO DE
REFERÊNCIA
2011

Município		Ocorrência de coleta de RPU junto com RDO	Qtde. total de resíduos coletados			Qtde. total coletada por agente público			Qtde. total coletada por agente privado			Qtde. Tot. col. por catadores c/apoio Pref.			Qtde. total coletada por outros agentes		
Código	Nome/UF		Total	Domiciliar	Público	Total	Domiciliar	Público	Total	Domiciliar	Público	Total	Domiciliar	Público	Total	Domiciliar	Público
			t	t	t	t	t	t	t	t	t	t	t	t	t	t	t
REGIÃO SUL		Co154	Co119	Co111	Co115	Co116	Co108	Co112	Co117	Co109	Co113	Cs048	Cs048		Co142	Co140	Co141
421830	Três Barras/SC	nao	1.824	1.800	24	24	0	24	1.800	1.800	0	0	0		0	0	0
412785	Três Barras do Paraná/PR	nao	2.350	2.150	200	500	300	200	1.800	1.800	0	50	50		0	0	0
432166	Três Cachoeiras/RS	nao	4.168	3.880	288	3.880	3.880	0	288	0	288				0	0	0
432170	Três Coroas/RS	nao	4.132	4.080	52	52	0	52	4.080	4.080	0	0	0		0	0	0
432183	Três Forquilhas/RS	nao	120	120	0	120	120	0	0	0	0				0	0	0
432185	Três Palmeiras/RS	nao	515	479	36	36	0	36	479	479	0				0	0	0
432190	Três Passos/RS	nao	3.348	3.295	53	0	0	0	3.348	3.295	53	0	0		0	0	0
421835	Treviso/SC	sim	526			526			0						0		
421840	Treze de Maio/SC	nao	1.100	1.000	100	1.100	1.000	100	0	0	0				0	0	0
421870	Tubarão/SC	nao	53.200	46.000	7.200	0	0	0	31.200	24.000	7.200	22.000	22.000		0	0	0
432225	Tupandi/RS	sim	507			0			507			0	0		0		
432230	Tuparendi/RS	nao	2.400	1.440	960	960	0	960	1.440	1.440	0				0	0	0
412795	Tupãssi/PR	nao	1.320	1.170	150	1.320	1.170	150	0	0	0				0	0	0
432232	Turuçu/RS	sim	408			408			0						0		
412796	Turvo/PR	sim	2.450			0			2.450						0		
421880	Turvo/SC	nao	1.820	1.800	20	1.820	1.800	20		0	0				0	0	0
412800	Ubiratã/PR	nao	4.690	3.240	1.450	4.402	2.952	1.450	0	0	0	253	253		35	35	0
412810	Umuarama/PR	nao	20.480	16.000	4.480	20.420	15.940	4.480	0	0	0	0	0		60	60	0
412820	União da Vitória/PR	nao	9.780	9.780	0	0	0	0	9.240	9.240	0	540	540		0	0	0
412830	Uniflor/PR	sim	134			90			0			44	44		0		
412840	Uraí/PR	nao	2.295	1.145	1.150	1.150	0	1.150	1.145	1.145	0				0	0	0
421895	Urupema/SC	nao	131	121	10	130	120	10	0	0	0	1	1		0	0	0
432250	Vacaria/RS	nao	10.810	10.800	10	0	0	0	10.810	10.800	10	0	0		0	0	0
432253	Vale do Sol/RS	nao	600			10	0	10	590	590	0				0		
432254	Vale Real/RS	nao	902	890	12	0	0	0	902	890	12	0	0		0	0	0
421910	Vargeão/SC	nao	424	415	9	9	0	9	415	415	0				0	0	0
432260	Venâncio Aires/RS	nao	8.796	8.400	396	396	0	396	8.400	8.400	0	0	0		0	0	0
412855	Vera Cruz do Oeste/PR	sim	1.298			1.098						200	200		0		
432285	Vespasiano Correa/RS	sim	125			0			125						0		
432300	Viamão/RS	nao	34.430	28.430	6.000	2.000	0	2.000	32.394	28.394	4.000	36	36		0	0	0
432310	Vicente Dutra/RS	sim	292			0			292			0	0		0		
421920	Vidal Ramos/SC	sim	180			80			0			100	100		0		
421930	Videira/SC	nao	9.247	9.102	145	145	0	145	9.102	9.102	0	0	0		0	0	0

TABELA Co02b - INFORMAÇÕES SOBRE QUANTIDADES DE RESÍDUOS SÓLIDOS DOMICILIARES E PÚBLICOS COLETADOS, SEGUNDO A NATUREZA DO AGENTE-EXECUTOR

ANO DE
REFERÊNCIA
2011

Município		Ocorrência de coleta de RPU junto com RDO	Qtde. total de resíduos coletados			Qtde. total coletada por agente público			Qtde. total coletada por agente privado			Qtde. Tot. col. por catadores c/apoio Pref.			Qtde. total coletada por outros agentes		
			Total	Domiciliar	Público	Total	Domiciliar	Público	Total	Domiciliar	Público	Total	Domiciliar	Público	Total	Domiciliar	Público
			t	t	t	t	t	t	t	t	t	t	t	t	t	t	t
Código	Nome/UF																
REGIÃO SUL		Co154	Co119	Co111	Co115	Co116	Co108	Co112	Co117	Co109	Co113	Cs048	Cs048		Co142	Co140	Co141
412870	Vitorino/PR	nao	752	752	0	72	72	0	680	680	0				0	0	0
412850	Wenceslau Braz/PR	nao	5.600	4.400	1.200	1.380	180	1.200	4.220	4.220	0				0	0	0
432377	Westfalia/RS	sim	384			0			384			0	0		0		
412880	Xambê/PR	nao	1.170	1.098	72	1.152	1.080	72	0	0	0	18	18		0	0	0
421960	Xavantina/SC	nao	600			0			600						0		
421985	Zortéa/SC	nao	1.930	1.920	10	10	0	10	1.920	1.920	0				0	0	

TABELA Co03
INFORMAÇÕES DIVERSAS SOBRE COLETA DE RESÍDUOS SÓLIDOS

TABELA Co03 - INFORMAÇÕES DIVERSAS SOBRE COLETA DE RESÍDUOS SÓLIDOS

ANO DE
REFERÊNCIA
2011

Município		Remessa de res. dom. e púb. p/ outro mun.		Uso de balan- ça	Serviço terceirizado de coleta de RDO + RPU			Serv. terceirizado de transp. da unidade de transbordo à destino final		Serv. terceirizado de disposição final em aterro	
Código	Nome/UF	Ocor- rência	Município(s) de destino		Valor contratual	Incluído transp. até unid. de transbordo ou destino final	Distância média até a unidade	Valor contratual	Distância média até a unidade	Ocorrência de operação do aterro por execução privado	Valor Contratual
					R\$/t		Km	R\$/t	Km	exist.	R\$/t
REGIÃO SUL		Co019	Co020	Co021	Co012	Co148	Co150	Co146	Co152	Co161	Co162
430003	Aceguá/RS	sim	Candiota - RS	sim							
420020	Agrolândia/SC	sim	Lages - SC	sim		sim	110			nao	
420040	Água Doce/SC	sim	Anchieta - SC, Erval Velho - SC	nao	135,53	sim	47			sim	90,35
420060	Águas Mornas/SC	sim	Biguaçu - SC	sim		nao		125,37	50	sim	125,37
430010	Agudo/RS	nao		sim							
430020	Ajuricaba/RS	sim	Palmeira das Missões - RS,	sim	10,00	nao		10,00	72	sim	8,45
430030	Alecrim/RS	sim	Giruá - RS	sim		nao		148,00	65	sim	148,00
430040	Alegrete/RS	nao		nao		nao					
430050	Alpestre/RS	sim	Trindade do Sul - RS	nao						sim	156,32
410045	Altamira do Paraná/PR	nao		sim							
430055	Alto Alegre/RS	sim	Minas do Leão - RS	nao		nao				nao	
410050	Altônia/PR	nao		nao							
412862	Alto Paraíso/PR	nao		nao		nao					
410060	Alto Paraná/PR	nao		nao							
430060	Alvorada/RS	sim	Minas do Leão - RS	sim		nao		79,00	100	nao	
410090	Amaporã/PR	nao		nao							
430063	Amaral Ferrador/RS	sim	Minas do Leão - RS	nao	25,00	sim	60			sim	
430064	Ametista do Sul/RS	sim	Passo Fundo - RS, Seberi - RS	nao		sim	33			sim	
410100	Ampére/PR	sim	Nova Esperança do Sudoeste - PR	sim							
410105	Anahy/PR	nao		nao							
420080	Anchieta/SC	nao		nao		sim				nao	
410110	Andirá/PR	nao		sim		sim				nao	
430066	André da Rocha/RS	sim	Marau - RS	nao		sim	80				
420110	Anitápolis/SC	sim	Biguaçu - SC	sim							
430070	Anta Gorda/RS	sim	Minas do Leão - RS	sim		sim	220			nao	
410120	Antonina/PR	nao		nao		nao				nao	
430080	Antônio Prado/RS	sim	Minas do Leão - RS	sim	280,68	sim	270			sim	
410140	Apucarana/PR	nao		sim	68,50	sim				sim	40,00
420127	Arabutã/SC	sim	Ipumirim - SC	nao		sim				nao	
430085	Arambaré/RS	sim	Minas do Leão - RS	nao	300,00	sim	195			sim	50,00
410150	Arapongas/PR	nao		sim	105,36	sim				sim	139,86
420130	Araquari/SC	sim	Brusque - SC	nao	400,00	sim	122			nao	
430087	Araricá/RS	sim	Minas do Leão - RS	nao	55,00	sim	175			nao	

TABELA Co03 - INFORMAÇÕES DIVERSAS SOBRE COLETA DE RESÍDUOS SÓLIDOS

ANO DE
REFERÊNCIA
2011

Município		Remessa de res. dom. e púb. p/ outro mun.		Uso de balan- ça	Serviço terceirizado de coleta de RDO + RPU			Serv. terceirizado de transp. da unidade de transbordo à destino final		Serv. terceirizado de disposição final em aterro	
Código	Nome/UF	Ocor- rência	Município(s) de destino		Valor contratual	Incluído transp. até unid. de transbordo ou destino final	Distância média até a unidade	Valor contratual	Distância média até a unidade	Ocorrência de operação do aterro por execução privado	Valor Contratual
					R\$/t		Km	R\$/t	Km	exist.	R\$/t
REGIÃO SUL		Co019	Co020	Co021	Co012	Co148	Co150	Co146	Co152	Co161	Co162
410180	Araucária/PR	sim	Fazenda Rio Grande - PR	sim	96,70	sim	25			sim	47,06
420150	Armazém/SC	sim	Laguna - SC	sim		nao		98,00	48	sim	
430107	Arroio do Padre/RS	sim	Candiota - RS	nao							
430110	Arroio dos Ratos/RS	sim	Minas do Leão - RS								
430140	Arvorezinha/RS	sim	Anta Gorda - RS								
420170	Ascurra/SC	sim	Timbó - SC	sim							
410190	Assaí/PR	nao		sim		sim				sim	
410200	Assis Chateaubriand/PR	nao		sim							
410210	Astorga/PR	nao		nao							
410220	Atalaia/PR	nao		nao		nao				nao	
430155	Áurea/RS	sim	Gaurama - RS	nao					40		
420190	Aurora/SC	sim	Otacílio Costa - SC	sim	27,40	sim	110			nao	
430160	Bagé/RS	nao		sim	78,20	sim				nao	
420195	Balneário Arroio do Silva/SC	sim	Içara - SC	nao							
420200	Balneário Camboriú/SC	sim	Itajaí - SC	sim		sim	18			sim	
420207	Balneário Gaivota/SC	sim	Araranguá - SC, Içara - SC	sim			25				
430163	Balneário Pinhal/RS	sim	Tramandaí - RS	nao	81,60	sim	50			sim	48,20
420208	Bandeirante/SC	sim	Anchieta - SC	sim	400,00	sim	70			nao	
410240	Bandeirantes/PR	nao		nao							
430170	Barão de Cotegipe/RS	sim	Paulo Bento - RS	nao		nao		50,00	20	sim	150,00
430175	Barão do Triunfo/RS	sim	Minas do Leão - RS	nao	312,96	sim	120				
410250	Barbosa Ferraz/PR	nao		sim							
410260	Barracão/PR	sim	Nova Esperança - PR	nao	179,88	sim				sim	179,88
410270	Barra do Jacaré/PR	nao		nao						nao	
430187	Barra do Quaraí/RS	nao		nao							
430192	Barra do Rio Azul/RS	sim	Erval Grande - RS	nao	174,50	sim	25			nao	
430195	Barra Funda/RS	sim	Palmeira das Missões - RS	nao		sim	35				
410280	Bela Vista do Paraíso/PR	nao		nao		sim				nao	
420213	Bela Vista do Toldo/SC	sim	Mafra - SC	sim		nao			70	sim	87,00
420220	Benedito Novo/SC	sim	Timbó - SC	sim							
430210	Bento Gonçalves/RS	sim	Minas do Leão - RS	sim	172,00	sim	200			nao	
410290	Bituruna/PR	nao		nao							
420240	Blumenau/SC	sim	Brusque - SC	sim	98,96	nao		118,08	45	nao	

TABELA Co03 - INFORMAÇÕES DIVERSAS SOBRE COLETA DE RESÍDUOS SÓLIDOS

ANO DE
REFERÊNCIA
2011

Município		Remessa de res. dom. e púb. p/ outro mun.		Uso de balan- ça	Serviço terceirizado de coleta de RDO + RPU			Serv. terceirizado de transp. da unidade de transbordo à destino final		Serv. terceirizado de disposição final em aterro	
		Ocor- rência	Município(s) de destino		Valor contratual	Incluído transp. até unid. de transbordo ou destino final	Distância média até a unidade	Valor contratual	Distância média até a unidade	Ocorrência de operação do aterro por execução privado	Valor Contratual
Código	Nome/UF										
REGIÃO SUL		Co019	Co020	Co021	Co012	Co148	Co150	Co146	Co152	Co161	Co162
410302	Boa Esperança do Iguaçu/PR	sim	Dois Vizinhos - PR	sim	339,26	sim	30			sim	150,30
410304	Boa Ventura de São Roque/PR	nao									
410305	Boa Vista da Aparecida/PR	nao		nao							
430222	Boa Vista do Cadeado/RS	sim	Palmeira das Missões - RS	sim		sim	125			sim	
420243	Bocaina do Sul/SC	sim	Lages - SC	sim	80,00	sim	25			sim	
420245	Bombinhas/SC	sim	Biguaçu - SC	sim	112,01	sim	35			sim	103,40
420257	Bom Jesus do Oeste/SC	nao		nao	110,00	sim				nao	
410315	Bom Jesus do Sul/PR	sim	Nova Esperança do Sudoeste - PR	nao							
430235	Bom Princípio/RS	sim	Minas do Leão - RS	nao				120,00	160	sim	
420260	Bom Retiro/SC	sim	Caçador - SC	sim				134,96	250	nao	
430240	Bom Retiro do Sul/RS	sim	Minas do Leão - RS	nao		sim	179			nao	
410322	Bom Sucesso do Sul/PR	sim	Nova Esperança do Sudoeste - PR	nao	290,00	sim	65			sim	
430245	Boqueirão do Leão/RS	sim	Minas do Leão - RS	nao	400,00	sim	155				
410330	Borrazópolis/PR	nao		nao							
430250	Bossoroca/RS	nao		nao		nao				nao	
430258	Bozano/RS	sim	Palmeira das Missões - RS	nao	262,47	sim	89			nao	
410337	Brasilândia do Sul/PR	nao		nao							
420287	Brunópolis/SC	sim	Curitibanos - SC	sim		sim	40				
420290	Brusque/SC	nao		sim		sim	18			sim	
420300	Caçador/SC	nao		sim		sim				sim	
430280	Caçapava do Sul/RS	sim	Candiota - RS	nao	59,25	nao		135,00	181	nao	
430290	Cacequi/RS	nao		sim	98,74	sim				sim	53,70
430300	Cachoeira do Sul/RS	sim	Minas do Leão - RS	sim							
430310	Cachoeirinha/RS	sim	Gravataí - RS	sim	95,20	nao		84,97	17	nao	
410345	Cafelândia/PR	nao		sim	113,26	sim				nao	
430340	Caiçara/RS	sim	Seberi - RS	sim					22		
430350	Camaquã/RS	nao		nao	74,40	sim				nao	
410360	Cambará/PR	nao		nao		nao				nao	
410370	Cambé/PR	nao		nao						nao	
410380	Cambira/PR	nao		nao							
410390	Campina da Lagoa/PR	nao		nao							
430370	Campina das Missões/RS	sim	São Leopoldo - RS, São Vendelino -			sim	70			sim	65,00
410400	Campina Grande do Sul/PR	sim	Fazenda Rio Grande - PR	sim					75	nao	

TABELA Co03 - INFORMAÇÕES DIVERSAS SOBRE COLETA DE RESÍDUOS SÓLIDOS

ANO DE
REFERÊNCIA
2011

Município		Remessa de res. dom. e púb. p/ outro mun.		Uso de balan- ça	Serviço terceirizado de coleta de RDO + RPU			Serv. terceirizado de transp. da unidade de transbordo à destino final		Serv. terceirizado de disposição final em aterro	
		Ocor- rência	Município(s) de destino		Valor contratual	Incluído transp. até unid. de transbordo ou destino final	Distância média até a unidade	Valor contratual	Distância média até a unidade	Ocorrência de operação do aterro por execução privado	Valor Contratual
Código	Nome/UF										
REGIÃO SUL		Co019	Co020	Co021	Co012	Co148	Co150	Co146	Co152	Co161	Co162
430380	Campinas do Sul/RS	sim	Palmeira das Missões - RS	nao					100	sim	12,05
420330	Campo Alegre/SC	sim	Rio Negrinho - SC	sim							
430390	Campo Bom/RS	nao		nao	135,00	sim				sim	
410410	Campo do Tenente/PR	sim	Mafra - SC	sim		sim					
420350	Campo Eré/SC	sim	Anchieta - SC	nao	145,00	sim	30			sim	95,00
410420	Campo Largo/PR	sim	Fazenda Rio Grande - PR	sim	151,47	sim	35			sim	46,87
410425	Campo Magro/PR	sim	Fazenda Rio Grande - PR	sim	214,00	sim	45			sim	
410430	Campo Mourão/PR	nao		sim	99,90	sim				sim	
430410	Campos Borges/RS	sim	Mormaço - RS	nao	116,95	sim	45			nao	
420360	Campos Novos/SC	sim	Fraiburgo - SC	sim	92,50	sim	64			sim	
430420	Candelária/RS	sim	Minas do Leão - RS	nao	105,68	sim	123			nao	
430430	Cândido Godói/RS	sim	Giruá - RS	nao	187,00	sim	50			sim	
410442	Candói/PR	sim	Nova Esperança do Sudoeste - PR	nao							
420370	Canelinha/SC	sim	Biguaçu - SC	nao	47,54	nao			40	sim	98,00
430450	Canguçu/RS	sim	Minas do Leão - RS	sim		nao		38,00	217	sim	42,00
430460	Canoas/RS	nao		sim	95,00	sim				sim	41,65
420380	Canoinhas/SC	sim	Mafra - SC	sim	114,96	sim	60			sim	
410450	Capanema/PR	sim	Nova Esperança do Sudoeste - PR	nao	400,00	sim	100			nao	
430463	Capão da Canoa/RS	nao		sim		sim					
430466	Capão do Leão/RS	sim	Candiota - RS	sim				106,50	153	sim	50,00
430468	Capela de Santana/RS	sim	Porto Alegre - RS	nao		sim	140			sim	
430469	Capitão/RS	sim	Minas do Leão - RS	nao	400,00	sim	130			sim	250,00
410460	Capitão Leônidas Marques/PR	sim	Nova Esperança do Sudoeste - PR	nao		nao		78,41	78	sim	
420395	Capivari de Baixo/SC	sim	Laguna - SC	sim	193,10	sim				sim	193,10
410465	Carambei/PR	sim	Ponta Grossa - PR	sim	150,00	sim	40			nao	
430470	Carazinho/RS	nao		nao	48,22	sim				sim	51,80
430480	Carlos Barbosa/RS	sim	Barão - RS, Minas do Leão - RS	sim	249,71	nao		80,75	190	sim	100,02
410480	Cascavel/PR	nao		sim	86,72	sim	20			sim	
430495	Caseiros/RS	sim	Lagoa Vermelha - RS	nao	116,81	sim				sim	116,81
410500	Catanduvas/PR	sim	Nova Esperança do Sudoeste - PR	sim	166,66	sim	150			nao	
420400	Catanduvas/SC	sim	Erval Velho - SC	sim		sim	60				
420410	Caxambu do Sul/SC	sim	Xanxerê - SC	sim	297,62	sim	80			nao	
430510	Caxias do Sul/RS	nao		sim	188,50	nao		21,75	50	sim	31,94

TABELA Co03 - INFORMAÇÕES DIVERSAS SOBRE COLETA DE RESÍDUOS SÓLIDOS

ANO DE
REFERÊNCIA
2011

Município	Remessa de res. dom. e púb. p/ outro mun.		Uso de balan-ça	Serviço terceirizado de coleta de RDO + RPU			Serv. terceirizado de transp. da unidade de transbordo à destino final		Serv. terceirizado de disposição final em aterro	
	Ocor-rência	Município(s) de destino		Valor contratual	Incluído transp. até unid. de transbordo ou destino final	Distância média até a unidade	Valor contratual	Distância média até a unidade	Ocorrência de operação do aterro por execução privado	Valor Contratual
Código	Nome/UF			R\$/t	exist.	Km	R\$/t	Km	exist.	R\$/t
REGIÃO SUL	Co019	Co020	Co021	Co012	Co148	Co150	Co146	Co152	Co161	Co162
420415	Celso Ramos/SC	sim	Erval Velho - SC, Otacílio Costa -	sim	sim					
430511	Centenário/RS	nao								
430513	Cerro Branco/RS	sim	Santa Maria - RS	nao	sim	70			sim	63,00
430517	Cerro Grande do Sul/RS	sim	Minas do Leão - RS	nao	305,40	sim	150		nao	
410530	Céu Azul/PR	nao		nao						
420420	Chapecó/SC	sim	Saudades - SC	sim	191,21	nao	114,73	65	sim	76,48
430535	Charqueadas/RS	sim	Minas do Leão - RS	sim	24,94	sim	45			
430537	Charrua/RS	sim	Santa Cecília do Sul - RS	sim	sim	28			nao	
410540	Chopininho/PR	nao		sim						
430543	Chuí/RS	nao		nao	nao				nao	
430544	Chувиска/RS	nao		nao	nao					
410550	Cianorte/PR	nao		sim	10,00	sim			sim	10,00
430550	Ciriaco/RS	sim	Santa Cecília do Sul - RS	sim	nao		61,10	30	nao	
420425	Cocal do Sul/SC	sim	Urussanga - SC	nao	sim	22			sim	59,85
430560	Colorado/RS	sim	Mormaço - RS	nao	nao			50	sim	
420430	Concórdia/SC	nao		sim	86,03	sim	17		sim	26,33
430570	Condor/RS	sim	Palmeira das Missões - RS	nao	sim	50				
410610	Conselheiro Mairinck/PR	sim	Joaquim Távora - PR	nao						
430580	Constantina/RS	sim	Trindade do Sul - RS	nao	86,99	sim	40		nao	
410620	Contenda/PR	sim	Fazenda Rio Grande - PR	sim	nao			23	sim	
430583	Coqueiro Baixo/RS	sim	Minas do Leão - RS	nao	sim	180			nao	
420440	Coronel Freitas/SC	sim	Xanxerê - SC		300,00	sim	60		nao	
420445	Coronel Martins/SC	sim	Xanxerê - SC	nao	366,66	sim	76		nao	
410650	Coronel Vivida/PR	nao		nao	119,39	sim			sim	41,15
410655	Corumbataí do Sul/PR	nao		nao						
420450	Corupá/SC	sim	Mafra - SC	sim	sim	95			sim	9,12
430595	Cotiporã/RS	sim	Nova Araçá - RS	nao						
420460	Criciúma/SC	sim	Içara - SC	sim						
430605	Cristal/RS	sim	Minas do Leão - RS		179,11	sim	200			
430610	Cruz Alta/RS	sim	Giruá - RS, Santa Maria - RS	sim	38,57	nao	31,96	127	sim	83,10
430613	Cruzaltense/RS	sim	Paulo Bento - RS	nao	nao			390	sim	
410660	Cruzeiro do Oeste/PR	nao		nao					nao	
430620	Cruzeiro do Sul/RS	sim	Minas do Leão - RS	nao	170,50	sim	165		sim	

TABELA Co03 - INFORMAÇÕES DIVERSAS SOBRE COLETA DE RESÍDUOS SÓLIDOS

ANO DE
REFERÊNCIA
2011

Município		Remessa de res. dom. e púb. p/ outro mun.		Uso de balan- ça	Serviço terceirizado de coleta de RDO + RPU			Serv. terceirizado de transp. da unidade de transbordo à destino final		Serv. terceirizado de disposição final em aterro	
Código	Nome/UF	Ocor- rência	Município(s) de destino		Valor contratual	Incluído transp. até unid. de transbordo ou destino final	Distância média até a unidade	Valor contratual	Distância média até a unidade	Ocorrência de operação do aterro por execução privado	Valor Contratual
					R\$/t	exist.	Km	R\$/t	Km	exist.	R\$/t
REGIÃO SUL		Co019	Co020	Co021	Co012	Co148	Co150	Co146	Co152	Co161	Co162
410690	Curitiba/PR	sim	Campo Magro - PR, Fazenda Rio	sim	147,51	sim	37			sim	47,06
420480	Curitibanos/SC	nao		sim	145,68	sim					
430630	David Canabarro/RS	nao									
430635	Dezesseis de Novembro/RS	sim	Giruá - RS	nao		sim	80			sim	
420500	Dionísio Cerqueira/SC	sim	Anchieta - SC	nao	176,19	sim	70			nao	
430640	Dois Irmãos/RS	sim	Minas do Leão - RS	sim	10,00	nao		10,00			
430645	Dois Lajeados/RS	sim	Guaporé - RS	nao							
410720	Dois Vizinhos/PR	nao		nao	212,82	sim				sim	
430660	Dom Pedrito/RS	sim	Candiota - RS	sim	110,61	nao		178,02	130	nao	
420510	Dona Emma/SC	sim	Otacílio Costa - SC, Presidente	sim	195,92	sim	123			nao	
430670	Dona Francisca/RS	sim	Santa Maria - RS			nao		69,67		sim	
410725	Douradina/PR	nao		nao							
430673	Doutor Maurício Cardoso/RS	sim	Giruá - RS, Tuparendi - RS	nao		sim	80			sim	
420515	Doutor Pedrinho/SC	sim	Timbó - SC	sim							
430675	Doutor Ricardo/RS	sim	Minas do Leão - RS	nao	355,00	sim	155			nao	
430690	Encruzilhada do Sul/RS	sim	Minas do Leão - RS	sim				147,00	85		
410740	Enéas Marques/PR	sim	Nova Esperança do Sudoeste - PR	nao							
410750	Engenheiro Beltrão/PR	nao		nao		nao				nao	
430693	Entre-Ijuís/RS	sim	Giruá - RS	nao	197,61	sim	55			sim	
410753	Entre Rios do Oeste/PR	sim	Pato Bragado - PR	nao	400,00	sim	50			nao	
430700	Erechim/RS	nao		sim	80,03	sim				sim	33,00
420519	Ermo/SC	sim	Içara - SC	nao		nao				nao	
430720	Erval Grande/RS	nao		sim	12,00	sim				nao	
430730	Erval Seco/RS	sim	Seberi - RS	sim					22		
420520	Erval Velho/SC	nao		sim	291,60	sim				sim	
430745	Esperança do Sul/RS	sim	Bom Progresso - RS	sim		nao			30	sim	
410754	Espigão Alto do Iguaçu/PR	nao		nao							
430755	Estação/RS	nao		nao						nao	
430760	Estância Velha/RS	sim	Minas do Leão - RS	nao	81,00	nao		65,00	120	nao	
430780	Estrela/RS	sim	Minas do Leão - RS	sim							
430781	Estrela Velha/RS	sim	Minas do Leão - RS	sim	395,00	sim	240			nao	
430783	Eugênio de Castro/RS	sim	Palmeira das Missões - RS, Santo	nao		sim	101			nao	
430786	Fagundes Varela/RS	sim	Minas do Leão - RS	nao	146,26	sim	263			nao	

TABELA Co03 - INFORMAÇÕES DIVERSAS SOBRE COLETA DE RESÍDUOS SÓLIDOS

ANO DE
REFERÊNCIA
2011

Município		Remessa de res. dom. e púb. p/ outro mun.		Uso de balan- ça	Serviço terceirizado de coleta de RDO + RPU			Serv. terceirizado de transp. da unidade de transbordo à destino final		Serv. terceirizado de disposição final em aterro	
		Ocor- rência	Município(s) de destino		Valor contratual	Incluído transp. até unid. de transbordo ou destino final	Distância média até a unidade	Valor contratual	Distância média até a unidade	Ocorrência de operação do aterro por execução privado	Valor Contratual
Código	Nome/UF										
REGIÃO SUL		Co019	Co020	Co021	Co012	Co148	Co150	Co146	Co152	Co161	Co162
430800	Faxinal do Soturno/RS	sim	Santa Maria - RS	nao	161,45	sim	60			nao	
430805	Faxinalzinho/RS	sim	Erval Grande - RS	nao	259,50	sim				nao	
410765	Fazenda Rio Grande/PR	nao		sim	104,40	sim				nao	
430810	Feliz/RS	sim	Minas do Leão - RS, Tupandi - RS	sim	204,76	sim	172			sim	
410770	Fênix/PR	nao		nao							
410773	Fernandes Pinheiro/PR	nao		nao							
410785	Flor da Serra do Sul/PR	sim	Nova Esperança do Sudoeste - PR	nao	256,47	sim	82				
420535	Flor do Sertão/SC	sim	Saudades - SC	nao		sim	61			sim	
430820	Flores da Cunha/RS	sim	Minas do Leão - RS	sim	273,03	sim	250			sim	37,00
410790	Floresta/PR	nao		nao							
420540	Florianópolis/SC	sim	Biguaçu - SC	sim		nao		22,59	40	sim	85,20
430840	Formigueiro/RS	sim	Tuparendi - RS	nao	195,16	sim	348			nao	
410820	Formosa do Oeste/PR	sim	Jesuítas - PR	nao							
420543	Formosa do Sul/SC	sim	Xanxerê - SC	sim	361,00	sim	95			sim	
430845	Fortaleza dos Valos/RS	sim	Palmeira das Missões - RS	nao	362,00	sim	150				
410830	Foz do Iguaçu/PR	nao		sim	99,00	sim					
410845	Foz do Jordão/PR	sim	Cascavel - PR	nao		sim	180			sim	
420550	Fraiburgo/SC	nao		sim	122,30	sim				nao	
410840	Francisco Beltrão/PR	nao		nao							
430860	Garibaldi/RS	sim	Minas do Leão - RS	sim	164,00	nao		73,02	193	sim	35,45
420570	Garopaba/SC	sim	Biguaçu - SC	sim	147,19	sim	112			sim	90,33
420580	Garuva/SC	sim	Rio Negrinho - SC	nao				137,00	95	sim	
420590	Gaspar/SC	sim	Brusque - SC	sim	102,55	sim				sim	119,19
430880	General Câmara/RS	sim	Minas do Leão - RS	sim		nao			80	sim	
430890	Getúlio Vargas/RS	sim	Minas do Leão - RS	nao	400,00	sim	600			sim	
430910	Gramado/RS	sim	Minas do Leão - RS	sim				100,00	220		
430912	Gramado dos Loureiros/RS	sim	Trindade do Sul - RS	nao					18	nao	
410870	Grandes Rios/PR	sim	Jardim Alegre - PR	nao							
430920	Gravataí/RS	nao		sim	71,41	sim	20			sim	51,26
430925	Guabiju/RS	nao		nao							
430930	Guaíba/RS	nao		nao	94,00	sim				sim	53,00
410890	Guairaçá/PR	nao		nao		nao		20,00		nao	
410900	Guapirama/PR	nao		nao							

TABELA Co03 - INFORMAÇÕES DIVERSAS SOBRE COLETA DE RESÍDUOS SÓLIDOS

ANO DE
REFERÊNCIA
2011

Município		Remessa de res. dom. e púb. p/ outro mun.		Uso de balan- ça	Serviço terceirizado de coleta de RDO + RPU			Serv. terceirizado de transp. da unidade de transbordo à destino final		Serv. terceirizado de disposição final em aterro	
Código	Nome/UF	Ocor- rência	Município(s) de destino		Valor contratual	Incluído transp. até unid. de transbordo ou destino final	Distância média até a unidade	Valor contratual	Distância média até a unidade	Ocorrência de operação do aterro por execução privado	Valor Contratual
					R\$/t	exist.	Km	R\$/t	Km	exist.	R\$/t
REGIÃO SUL		Co019	Co020	Co021	Co012	Co148	Co150	Co146	Co152	Co161	Co162
430940	Guaporé/RS	sim	Minas do Leão - RS	sim	126,07	sim	240			sim	44,03
410910	Guaporema/PR	nao		nao							
420640	Guaraciaba/SC	sim	Anchieta - SC	sim	111,25	sim	50			sim	49,70
410930	Guaraniaçu/PR	nao		nao							
430950	Guarani das Missões/RS	nao		nao		nao		51,00		sim	10,62
410940	Guarapuava/PR	nao		sim		sim				nao	
410960	Guaratuba/PR	nao		sim	400,00	sim				sim	10,00
430955	Harmonia/RS	sim	São Leopoldo - RS, Tupandi - RS								
420670	Herval D Oeste/SC	nao		sim	100,96	sim				sim	73,77
410970	Ibaiti/PR	nao		nao		nao				nao	
430980	Ibiaçá/RS	sim	Santa Cecília do Sul - RS	nao		sim				nao	
420680	Ibicaré/SC	sim	Erval Velho - SC	nao	206,00	sim	50			nao	
410980	Ibiporã/PR	sim	Londrina - PR	sim	171,74	sim	28			sim	
430990	Ibiraiaras/RS	sim	Nova Araçá - RS	sim	142,60	sim	35			nao	
420690	Ibirama/SC	nao		sim		sim				sim	
431000	Ibirubá/RS	nao		nao	48,70	sim				sim	39,00
420700	Içara/SC	nao		nao		sim					
431010	Igrejinha/RS	nao		sim	142,96	sim				sim	110,79
411005	Iguatu/PR	nao		nao							
431020	Ijuí/RS	nao		sim	68,51	sim				nao	
411010	Imbituva/PR	nao		nao		sim				nao	
420740	Imbuia/SC	sim	Brusque - SC	sim	133,77	nao				sim	88,29
431036	Imigrante/RS	sim	Minas do Leão - RS	nao							
431040	Independência/RS	sim	Três de Maio - RS	sim							
411040	Indianópolis/PR	nao		nao		nao				nao	
431043	Ipê/RS	nao		nao							
420760	Ipira/SC	sim	Seara - SC	nao	233,75	sim	100			sim	
411050	Ipiranga/PR	nao		sim							
411060	Iporã/PR	nao		nao						nao	
420768	Ipuaçu/SC	sim	Xanxerê - SC			sim	28			nao	
420770	Ipumirim/SC	nao		nao	295,00	sim				nao	
411065	Iracema do Oeste/PR	sim	Jesuítas - PR	sim		sim				nao	
431050	Irai/RS	sim	Seberi - RS	nao		sim	45			nao	

TABELA Co03 - INFORMAÇÕES DIVERSAS SOBRE COLETA DE RESÍDUOS SÓLIDOS

ANO DE
REFERÊNCIA
2011

Município		Remessa de res. dom. e púb. p/ outro mun.		Uso de balan- ça	Serviço terceirizado de coleta de RDO + RPU			Serv. terceirizado de transp. da unidade de transbordo à destino final		Serv. terceirizado de disposição final em aterro	
Código	Nome/UF	Ocor- rência	Município(s) de destino		Valor contratual	Incluído transp. até unid. de transbordo ou destino final	Distância média até a unidade	Valor contratual	Distância média até a unidade	Ocorrência de operação do aterro por execução privado	Valor Contratual
					R\$/t	exist.	Km	R\$/t	Km	exist.	R\$/t
REGIÃO SUL		Co019	Co020	Co021	Co012	Co148	Co150	Co146	Co152	Co161	Co162
411070	Irati/PR	nao		sim		sim	21			nao	
411080	Iretama/PR	nao		nao							
420790	Irineópolis/SC	nao		sim							
411090	Itaguajé/PR	nao		sim		nao		120,00		nao	
420810	Itaiópolis/SC	sim	Mafra - SC	sim	383,00	sim	32			nao	
420820	Itajaí/SC	nao		sim	130,57	sim	20			sim	38,86
411110	Itambé/PR	nao		nao							
420830	Itapema/SC	sim	Biguaçu - SC	sim				64,82	36	sim	67,13
420845	Itapoá/SC	sim	Mafra - SC			sim	180			sim	159,64
420850	Ituporanga/SC	sim	Lages - SC								
411155	Ivaté/PR	nao		nao							
431075	Ivorá/RS	sim	Santa Maria - RS	sim		nao				sim	
431080	Ivoti/RS	sim	Lindolfo Collor - RS, Minas do Leão -	sim	203,00	sim				nao	
431085	Jaboticaba/RS	sim	Seberi - RS	sim							
431087	Jacuzinho/RS	sim	Minas do Leão - RS		207,89	sim	180			sim	
411190	Jaguapitã/PR	nao		nao							
431110	Jaguarí/RS	sim	Santa Maria - RS	nao							
411200	Jaguariaíva/PR	nao		nao		sim				nao	
411240	Japurá/PR	nao		nao							
420890	Jaraguá do Sul/SC	sim	Mafra - SC	sim	99,85	nao		47,08	110	sim	78,14
411250	Jardim Alegre/PR	nao		sim		nao				nao	
420895	Jardinópolis/SC	sim	Xanxerê - SC	nao							
431113	Jari/RS	sim	Santa Maria - RS			sim	97			sim	157,09
411270	Jataizinho/PR	nao		nao							
411275	Jesuítas/PR	nao		nao						nao	
420900	Joaçaba/SC	sim	Erval Velho - SC	sim	95,94	sim	19			sim	70,28
411280	Joaquim Távora/PR	nao		nao							
431115	Jóia/RS	sim	Palmeira das Missões - RS		140,02	sim	200			nao	
420910	Joinville/SC	nao		sim	131,06	sim	17			sim	31,83
420915	José Boiteux/SC	sim	Ibirama - SC								
411295	Juranda/PR	nao		nao		nao				nao	
411300	Jussara/PR	nao		nao							
411310	Kaloré/PR	nao		nao							

TABELA Co03 - INFORMAÇÕES DIVERSAS SOBRE COLETA DE RESÍDUOS SÓLIDOS

ANO DE
REFERÊNCIA
2011

Município		Remessa de res. dom. e púb. p/ outro mun.		Uso de balan- ça	Serviço terceirizado de coleta de RDO + RPU			Serv. terceirizado de transp. da unidade de transbordo à destino final		Serv. terceirizado de disposição final em aterro	
Código	Nome/UF	Ocor- rência	Município(s) de destino		Valor contratual	Incluído transp. até unid. de transbordo ou destino final	Distância média até a unidade	Valor contratual	Distância média até a unidade	Ocorrência de operação do aterro por execução privado	Valor Contratual
					R\$/t		Km	R\$/t	Km	exist.	R\$/t
REGIÃO SUL		Co019	Co020	Co021	Co012	Co148	Co150	Co146	Co152	Co161	Co162
420930	Lages/SC	nao		sim	100,80	sim				sim	55,75
431127	Lagoa dos Três Cantos/RS	sim	Palmeira das Missões - RS	nao		sim	100			sim	
431125	Lagoão/RS	sim	Minas do Leão - RS	sim							
420940	Laguna/SC	nao		sim							
411320	Lapa/PR	nao		sim	92,00	sim				sim	85,00
411330	Laranjeiras do Sul/PR	nao		nao	17,00	sim				nao	
420950	Laurentino/SC	sim	Otacílio Costa - SC	sim	215,09	sim	150			sim	55,00
420960	Lauro Muller/SC	sim	Urussanga - SC	sim		sim	30			nao	
431150	Lavras do Sul/RS	sim	Santa Maria - RS	sim		sim	160			sim	
420970	Lebon Régis/SC	sim	Fraiburgo - SC	sim	142,85	nao		140,00	30	sim	
411340	Leópolis/PR	nao		nao						nao	
411342	Lidianópolis/PR	nao		sim		sim				nao	
411345	Lindoeste/PR	sim	Boa Esperança - PR	nao		sim	80			sim	
420985	Lindóia do Sul/SC	sim	Ipumirim - SC	nao	260,00	sim				nao	
431162	Lindolfo Collor/RS	sim	Minas do Leão - RS	sim		sim	150				
431164	Linha Nova/RS	sim	Tupandi - RS	sim	400,00	sim					
411350	Loanda/PR	nao		nao							
411370	Londrina/PR	nao		nao	114,63	sim	27			sim	
411375	Lunardelli/PR	nao		nao							
411380	Lupionópolis/PR	nao		nao							
421003	Luzerna/SC	sim	Eral Velho - SC	sim	102,22	sim	26			sim	67,44
431171	Maçambará/RS	sim	Itaqui - RS								
431170	Machadinho/RS	nao		nao		sim	100				
421010	Mafra/SC	nao		sim		nao				nao	
421030	Major Vieira/SC	sim	Mafra - SC	nao						sim	
411400	Mamboré/PR	nao		nao							
431173	Mampituba/RS	sim	Morrinhos do Sul - RS	nao		sim	25			sim	188,00
411410	Mandaguaçu/PR	nao		nao							
411435	Manfrinópolis/PR	sim	Nova Esperança do Sudoeste - PR	nao		sim	100			sim	
431175	Manoel Viana/RS	sim	Santa Maria - RS	nao							
431177	Maquiné/RS	sim	Tramandaí - RS	nao	21,06	sim	70			nao	
421040	Maracajá/SC	sim	Içara - SC	sim							
431190	Marcelino Ramos/RS	sim	Marau - RS	nao	148,66	sim	180			sim	

TABELA Co03 - INFORMAÇÕES DIVERSAS SOBRE COLETA DE RESÍDUOS SÓLIDOS

ANO DE
REFERÊNCIA
2011

Município		Remessa de res. dom. e púb. p/ outro mun.		Uso de balan- ça	Serviço terceirizado de coleta de RDO + RPU			Serv. terceirizado de transp. da unidade de transbordo à destino final		Serv. terceirizado de disposição final em aterro	
Código	Nome/UF	Ocor- rência	Município(s) de destino		Valor contratual	Incluído transp. até unid. de transbordo ou destino final	Distância média até a unidade	Valor contratual	Distância média até a unidade	Ocorrência de operação do aterro por execução privado	Valor Contratual
					R\$/t	exist.	Km	R\$/t	Km	exist.	R\$/t
REGIÃO SUL		Co019	Co020	Co021	Co012	Co148	Co150	Co146	Co152	Co161	Co162
411460	Marechal Cândido Rondon/PR	nao		nao		nao				nao	
421055	Marema/SC	sim	Xanxerê - SC	nao	370,00	sim	45			nao	
411470	Maria Helena/PR	nao		nao		sim				nao	
431200	Mariano Moro/RS	sim	Ronda Alta - RS		318,50	sim	140				
411500	Marilena/PR	nao									
411510	Mariluz/PR	nao		nao							
411520	Maringá/PR	nao		sim						sim	75,22
411530	Mariópolis/PR	sim	Nova Esperança do Sudoeste - PR	nao	10,00	sim	130				
411535	Maripá/PR	nao		nao						sim	
431205	Marques de Souza/RS	sim	Minas do Leão - RS	sim	210,96	sim	175			sim	
411545	Marquinho/PR	sim	Cantagalo - PR	nao						nao	
411560	Matelândia/PR	nao		sim							
431215	Mato Leitão/RS	sim	Minas do Leão - RS	nao	240,20	sim	135			sim	37,83
431217	Mato Queimado/RS	sim	Giruá - RS	nao	398,95	sim	100			nao	
411573	Mato Rico/PR	nao		nao		nao					
431220	Maximiliano de Almeida/RS	nao		nao		nao				nao	
411585	Mercedes/PR	nao		nao	51,00	sim	21			sim	51,00
431225	Minas do Leão/RS	nao		nao	114,38	sim				sim	
411590	Mirador/PR	nao		nao		nao				nao	
411600	Miraselva/PR	nao		nao							
421085	Mirim Doce/SC	sim	Otacílio Costa - SC	sim							
411605	Missal/PR	nao		sim							
431235	Montauri/RS	sim	Marau - RS, Marau - RS	nao		sim	40			nao	
431238	Monte Belo do Sul/RS	sim	Barão - RS, Minas do Leão - RS	nao		sim	230			sim	
421110	Monte Castelo/SC	sim	Mafra - SC	sim	106,00	sim	70			sim	106,00
431240	Montenegro/RS	sim	Minas do Leão - RS	sim	118,79	nao		37,12	162	sim	37,12
411610	Moreira Sales/PR	nao		nao							
431244	Morrinhos do Sul/RS	sim	Içara - SC	nao	53,57	sim				nao	
431245	Morro Redondo/RS	nao		sim				91,50		nao	
431250	Mostardas/RS	sim	Tramandaí - RS	nao	139,00	nao		56,00	174	sim	56,50
431260	Muçum/RS	sim	Marau - RS	nao	220,42	sim	120			nao	
431261	Muitos Capões/RS	sim	Marau - RS	sim		sim	190			nao	
431262	Muliterno/RS	sim	Caxias do Sul - RS								

TABELA Co03 - INFORMAÇÕES DIVERSAS SOBRE COLETA DE RESÍDUOS SÓLIDOS

ANO DE
REFERÊNCIA
2011

Município		Remessa de res. dom. e púb. p/ outro mun.		Uso de balan- ça	Serviço terceirizado de coleta de RDO + RPU			Serv. terceirizado de transp. da unidade de transbordo à destino final		Serv. terceirizado de disposição final em aterro	
Código	Nome/UF	Ocor- rência	Município(s) de destino		Valor contratual	Incluído transp. até unid. de transbordo ou destino final	Distância média até a unidade	Valor contratual	Distância média até a unidade	Ocorrência de operação do aterro por execução privado	Valor Contratual
					R\$/t	exist.	Km	R\$/t	Km	exist.	R\$/t
REGIÃO SUL		Co019	Co020	Co021	Co012	Co148	Co150	Co146	Co152	Co161	Co162
421130	Navegantes/SC	sim	Brusque - SC	sim		sim	55			nao	
431267	Nicolau Vergueiro/RS	sim	Marau - RS	nao	82,31	sim				sim	41,16
431275	Nova Alvorada/RS	nao		nao		sim				nao	
411670	Nova Aurora/PR	nao		nao							
431290	Nova Bassano/RS	sim	Nova Araçá - RS	nao		sim	17			sim	
431295	Nova Boa Vista/RS	sim	Palmeira das Missões - RS	nao	200,00	sim	45			sim	200,00
431300	Nova Brésia/RS	sim	Anta Gorda - RS	nao	105,00	sim	40			nao	
431301	Nova Candelária/RS	sim	Girua - RS	sim	87,00	nao		173,00	70	sim	65,00
411695	Nova Esperança do Sudoeste/PR	nao		nao	369,20	sim				nao	
411700	Nova Fátima/PR	nao	Londrina - PR	nao					102	nao	
431306	Nova Hartz/RS	nao		nao		sim				nao	
411705	Nova Laranjeiras/PR	sim	Nova Esperança do Sudoeste - PR	nao		nao			150	nao	
411710	Nova Londrina/PR	nao		nao		nao				nao	
411720	Nova Olímpia/PR	nao		nao							
431310	Nova Palma/RS	sim	Santa Maria - RS	nao	257,77	sim	80			sim	75,00
431320	Nova Petrópolis/RS	sim	Minas do Leão - RS	nao	350,00	nao			195	nao	
431330	Nova Prata/RS	nao		sim	250,32	sim	31			nao	
411725	Nova Prata do Iguçu/PR	sim	Nova Esperança do Sudoeste - PR	nao	250,00	sim	30			sim	250,00
431333	Nova Ramada/RS	sim	Palmeira das Missões - RS	nao	359,95	sim	85			nao	
431335	Nova Roma do Sul/RS	nao		nao	300,00	sim				sim	
411721	Nova Santa Bárbara/PR	nao		nao							
431337	Nova Santa Rita/RS	sim	Minas do Leão - RS	nao		sim	150			nao	
411722	Nova Santa Rosa/PR	sim	Pato Bragado - PR	nao		sim	35			nao	
411727	Nova Tebas/PR	sim	Arapongas - PR	nao							
421150	Nova Trento/SC	sim	Brusque - SC								
431339	Novo Cabrais/RS	sim	Santa Maria - RS								
431340	Novo Hamburgo/RS	sim	Minas do Leão - RS	nao		nao			127	sim	
411729	Novo Itacolomi/PR	nao		nao		nao				nao	
431344	Novo Tiradentes/RS	sim	Seberi - RS	sim	95,82	sim	50			nao	
431346	Novo Xingu/RS	sim	Trindade do Sul - RS	nao	199,16	sim	51				
421170	Orleans/SC	nao		sim		nao			18	sim	60,25
431350	Osório/RS	nao		sim	158,89	sim				sim	246,70
411740	Ourizona/PR	nao		nao						nao	

TABELA Co03 - INFORMAÇÕES DIVERSAS SOBRE COLETA DE RESÍDUOS SÓLIDOS

ANO DE
REFERÊNCIA
2011

Município		Remessa de res. dom. e púb. p/ outro mun.		Uso de balan- ça	Serviço terceirizado de coleta de RDO + RPU			Serv. terceirizado de transp. da unidade de transbordo à destino final		Serv. terceirizado de disposição final em aterro	
Código	Nome/UF	Ocor- rência	Município(s) de destino		Valor contratual	Incluído transp. até unid. de transbordo ou destino final	Distância média até a unidade	Valor contratual	Distância média até a unidade	Ocorrência de operação do aterro por execução privado	Valor Contratual
					R\$/t		Km	R\$/t	Km	exist.	R\$/t
REGIÃO SUL		Co019	Co020	Co021	Co012	Co148	Co150	Co146	Co152	Co161	Co162
411745	Ouro Verde do Oeste/PR	nao		nao							
421187	Paial/SC	sim	Seara - SC	nao	325,00	sim	45			sim	
431360	Paim Filho/RS	sim	Maximiliano de Almeida - RS	nao							
421190	Palhoça/SC	sim	Biguaçu - SC	sim	94,65	sim	30			sim	112,49
431365	Palmares do Sul/RS	sim	Tramandaí - RS	nao	400,00	sim	70			nao	
411770	Palmeira/PR	nao		sim	87,70	sim	30			nao	
431370	Palmeira das Missões/RS	nao		nao							
421210	Palmitos/SC	sim	Xanxerê - SC	sim		sim	105				
411790	Palotina/PR	nao		sim		sim				sim	
431390	Panambi/RS	nao		sim							
411800	Paraíso do Norte/PR	nao		nao		sim					
431402	Paraíso do Sul/RS	sim	Santa Maria - RS	nao		sim	75			sim	156,67
411810	Paranacity/PR	nao		nao						nao	
411820	Paranaguá/PR	nao		nao							
411840	Paranavaí/PR	nao		sim	95,27	sim				sim	28,50
431403	Pareci Novo/RS	sim	Minas do Leão - RS	sim	400,00	sim	155			nao	
431405	Parobé/RS	sim	Minas do Leão - RS	nao	110,87	nao		44,00	155	nao	
431407	Passo do Sobrado/RS	sim	Minas do Leão - RS	nao	182,86	sim	113			sim	41,65
431410	Passo Fundo/RS	sim	Palmeira das Missões - RS	sim	91,49	nao		107,90	200	nao	
411860	Paula Freitas/PR	nao		nao							
431413	Paulo Bento/RS	sim	Minas do Leão - RS	sim	295,00	sim				nao	
411870	Paulo Frontin/PR	nao		nao							
411880	Peabiru/PR	nao		nao						nao	
431417	Pedras Altas/RS	sim	Candiota - RS	nao							
431440	Pelotas/RS	nao		sim	90,97	sim				sim	17,59
421260	Peritiba/SC	sim	Ipumirim - SC	sim							
411890	Pérola/PR	nao		nao							
411900	Pérola D Oeste/PR	sim	Nova Esperança do Sudoeste - PR	nao		sim				sim	124,03
421270	Petrolândia/SC	sim	Otacílio Costa - SC	nao						sim	
411910	Piên/PR	sim	Rio Negrinho - SC	sim	400,00	sim	35			nao	
411915	Pinhais/PR	sim	Fazenda Rio Grande - PR	sim	129,89	sim	46			sim	50,97
411920	Pinhalão/PR	sim	Japira - PR	nao	76,40	sim				nao	
431446	Pinhal da Serra/RS	nao		nao							

TABELA Co03 - INFORMAÇÕES DIVERSAS SOBRE COLETA DE RESÍDUOS SÓLIDOS

ANO DE
REFERÊNCIA
2011

Município		Remessa de res. dom. e púb. p/ outro mun.		Uso de balan- ça	Serviço terceirizado de coleta de RDO + RPU			Serv. terceirizado de transp. da unidade de transbordo à destino final		Serv. terceirizado de disposição final em aterro	
		Ocor- rência	Município(s) de destino		Valor contratual	Incluído transp. até unid. de transbordo ou destino final	Distância média até a unidade	Valor contratual	Distância média até a unidade	Ocorrência de operação do aterro por execução privado	Valor Contratual
Código	Nome/UF										
REGIÃO SUL		Co019	Co020	Co021	Co012	Co148	Co150	Co146	Co152	Co161	Co162
411925	Pinhal de São Bento/PR	sim	Enéas Marques - PR	nao	166,00	sim				nao	
411930	Pinhão/PR	nao		nao							
431449	Pinheirinho do Vale/RS	sim	Seberi - RS	sim					38		
431450	Pinheiro Machado/RS	sim	Candiota - RS	sim		nao			50	sim	
421300	Pinheiro Preto/SC	sim	Fraiburgo - SC	sim							
411940	Piraí do Sul/PR	sim	Castro - PR	sim		sim	29			sim	
431455	Pirapó/RS	sim	Giruá - RS	nao		sim	130			sim	
421310	Piratuba/SC	sim	Otacílio Costa - SC	sim		sim				sim	
411960	Pitanga/PR	nao		nao							
411980	Planalto/PR	sim	Nova Esperança do Sudoeste - PR	nao	43,03	nao		10,00	70	sim	6,30
431470	Planalto/RS	sim	Palmeira das Missões - RS	nao	40,00	sim	100				
431475	Poço das Antas/RS	sim	Minas do Leão - RS	nao	392,00	sim	80			nao	
421320	Pomerode/SC	sim	Timbó - SC	sim							
411990	Ponta Grossa/PR	nao		sim	150,46	sim				sim	150,46
431477	Pontão/RS	sim	Palmeira das Missões - RS,	sim		sim	132			nao	
421335	Ponte Alta do Norte/SC	sim	Curitibanos - SC	nao	28,00	sim	35			nao	
431478	Ponte Preta/RS	nao		nao							
421340	Ponte Serrada/SC	sim	Xaxim - SC	nao	16,00	sim	65				
412000	Porecatu/PR	nao		nao						nao	
431480	Portão/RS	sim	Minas do Leão - RS	sim	130,83	sim	140			sim	31,74
431490	Porto Alegre/RS	sim	Minas do Leão - RS	sim	75,00	nao		31,40		sim	31,39
412015	Porto Barreiro/PR	nao		nao							
431505	Porto Mauá/RS	sim	Giruá - RS	nao							
412020	Porto Rico/PR	nao		nao							
421360	Porto União/SC	nao		nao	70,31	sim				sim	140,62
431507	Porto Vera Cruz/RS	sim	Campina das Missões - RS, Giruá -	nao							
431510	Porto Xavier/RS	sim	Giruá - RS	sim	65,00	sim	120			sim	65,00
421370	Pouso Redondo/SC	sim	Laguna - SC	sim	199,97	sim	300			sim	
421380	Praia Grande/SC	sim	Içara - SC	nao	150,33	nao		25,00	60	sim	60,00
412035	Pranchita/PR	sim	Nova Esperança do Sudoeste - PR	nao	117,00	sim	100			sim	185,00
421390	Presidente Castello Branco/SC	nao		sim							
421400	Presidente Getúlio/SC	sim	Ibirama - SC, Otacílio Costa - SC	sim	127,38	sim	88			sim	
431514	Presidente Lucena/RS	sim	Minas do Leão - RS	nao	311,49	sim	220			sim	43,90

TABELA Co03 - INFORMAÇÕES DIVERSAS SOBRE COLETA DE RESÍDUOS SÓLIDOS

ANO DE
REFERÊNCIA
2011

Município	Remessa de res. dom. e púb. p/ outro mun.		Uso de balan- ça	Serviço terceirizado de coleta de RDO + RPU			Serv. terceirizado de transp. da unidade de transbordo à destino final		Serv. terceirizado de disposição final em aterro	
	Ocor- rência	Município(s) de destino		Valor contratual	Incluído transp. até unid. de transbordo ou destino final	Distância média até a unidade	Valor contratual	Distância média até a unidade	Ocorrência de operação do aterro por execução privado	Valor Contratual
Código	Nome/UF			R\$/t		Km	R\$/t	Km	exist.	R\$/t
REGIÃO SUL	Co019	Co020	Co021	Co012	Co148	Co150	Co146	Co152	Co161	Co162
412050	Primeiro de Maio/PR	nao	nao							
421415	Princesa/SC	sim	Anchieta - SC	391,92	sim	65			nao	
412060	Prudentópolis/PR	nao			sim					
412080	Quatro Barras/PR	sim	Fazenda Rio Grande - PR							
431531	Quatro Irmãos/RS	sim	Palmeira das Missões - RS	225,60	sim	110			sim	110,00
412085	Quatro Pontes/PR	sim	Mercedes - PR	247,84	sim	31			nao	
412090	Quedas do Iguaçu/PR	nao	nao							
412100	Querência do Norte/PR	nao	nao		nao				nao	
431532	Quevedos/RS	sim	Santa Maria - RS		nao			95	sim	
421420	Quilombo/SC	nao	nao		sim	80			nao	
412125	Ramilândia/PR	sim	Foz do Iguaçu - PR		nao				sim	
412130	Rancho Alegre/PR	sim	Assaí - PR	44,80	sim	60			sim	44,80
412140	Realeza/PR	nao	nao							
431545	Relvado/RS	nao	nao		nao		20,00		nao	
412160	Renascença/PR	sim	Nova Esperança do Sudoeste - PR				90,00	50	sim	90,00
412175	Reserva do Iguaçu/PR	nao	nao							
412180	Ribeirão Claro/PR	nao	nao		nao				nao	
412200	Rio Azul/PR	sim	Mafra - SC	123,10	nao		170,00	171	sim	170,00
421440	Rio das Antas/SC	sim	Fraiburgo - SC	194,40	sim	46			nao	
421470	Rio dos Cedros/SC	sim	Timbó - SC							
421480	Rio do Sul/SC	sim	Otacílio Costa - SC	90,00	sim	100			sim	150,00
421490	Rio Fortuna/SC	sim	Laguna - SC		sim	90			sim	90,30
431560	Rio Grande/RS	nao	sim	113,62	nao		10,45		sim	81,68
421500	Rio Negrinho/SC	nao	sim	147,10	sim	20			sim	
412230	Rio Negro/PR	sim	Mafra - SC		sim	18			sim	
431570	Rio Pardo/RS	sim	Minas do Leão - RS						sim	50,04
431575	Riozinho/RS	sim	Tramandaí - RS	216,00	sim	73			sim	
421507	Riqueza/SC	sim	Saudades - SC	274,00	sim	67				
421510	Rodeio/SC	sim	Timbó - SC		nao				sim	50,00
431590	Rodeio Bonito/RS	sim	Seberí - RS					33		
412240	Rolândia/PR	nao	nao	61,42	sim				sim	49,51
431600	Rolante/RS	nao	nao	102,27	sim				sim	
421520	Romelândia/SC	sim	Saudades - SC	200,00	nao		50,00		nao	

TABELA Co03 - INFORMAÇÕES DIVERSAS SOBRE COLETA DE RESÍDUOS SÓLIDOS

ANO DE
REFERÊNCIA
2011

Município		Remessa de res. dom. e púb. p/ outro mun.		Uso de balan- ça	Serviço terceirizado de coleta de RDO + RPU			Serv. terceirizado de transp. da unidade de transbordo à destino final		Serv. terceirizado de disposição final em aterro	
Código	Nome/UF	Ocor- rência	Município(s) de destino		Valor contratual	Incluído transp. até unid. de transbordo ou destino final	Distância média até a unidade	Valor contratual	Distância média até a unidade	Ocorrência de operação do aterro por execução privado	Valor Contratual
					R\$/t	exist.	Km	R\$/t	Km	exist.	R\$/t
REGIÃO SUL		Co019	Co020	Co021	Co012	Co148	Co150	Co146	Co152	Co161	Co162
431620	Rondinha/RS	sim	Palmeira das Missões - RS, Santa	nao	172,83	sim	120			sim	172,83
412260	Rondon/PR	nao		nao							
431630	Roque Gonzales/RS	sim	Giruá - RS	nao							
431640	Rosário do Sul/RS	nao		nao	154,66	sim				sim	154,66
412270	Sabáudia/PR	nao		nao						nao	
431643	Saldanha Marinho/RS	sim	Palmeira das Missões - RS,			sim	105			sim	
412280	Salgado Filho/PR	sim	Nova Esperança do Sudoeste - PR	nao	24,32	sim	80			nao	
431645	Salto do Jacuí/RS	sim	Minas do Leão - RS		99,60	sim	200			sim	39,98
412300	Salto do Lontra/PR	sim	Dois Vizinhos - PR	nao		sim	41			nao	
421540	Salto Veloso/SC	sim	Videira - SC	nao		sim	60			sim	
431647	Salvador das Missões/RS	sim	Campina das Missões - RS	nao	284,22	sim				sim	250,00
431650	Salvador do Sul/RS	sim	Minas do Leão - RS	nao	157,12	sim	185			sim	11,57
431660	Sananduva/RS	sim	Ipumirim - SC	nao							
421545	Sangão/SC	sim	Laguna - SC	sim						sim	102,00
431670	Santa Bárbara do Sul/RS	sim	Palmeira das Missões - RS	nao	167,81	sim				nao	
412330	Santa Cruz de Monte Castelo/PR	nao		nao							
431680	Santa Cruz do Sul/RS	sim	Minas do Leão - RS	sim		sim				nao	
412340	Santa Fé/PR	nao		nao							
412350	Santa Helena/PR	sim	Medianeira - PR	nao							
412370	Santa Isabel do Ivaí/PR	nao		sim							
431690	Santa Maria/RS	nao		nao	167,45	sim				sim	
431695	Santa Maria do Herval/RS	sim	Minas do Leão - RS	nao							
412390	Santa Mariana/PR	nao		sim						nao	
412395	Santa Mônica/PR	nao		nao							
431700	Santana da Boa Vista/RS	sim	Candiota - RS	sim	262,00	sim	195			nao	
412400	Santana do Itararé/PR	nao		sim							
431710	Santana do Livramento/RS	sim	São Gabriel - RS	sim	174,85	sim	170			sim	40,64
431720	Santa Rosa/RS	sim	Giruá - RS	sim	51,00	sim	22			sim	51,00
421565	Santa Rosa do Sul/SC	sim	Içara - SC	sim		nao				nao	
412402	Santa Tereza do Oeste/PR	sim	Chapecó - SC	nao							
412405	Santa Terezinha de Itaipu/PR	nao		nao							
431740	Santiago/RS	nao		sim							
431750	Santo Ângelo/RS	nao		nao						nao	

TABELA Co03 - INFORMAÇÕES DIVERSAS SOBRE COLETA DE RESÍDUOS SÓLIDOS

ANO DE
REFERÊNCIA
2011

Município		Remessa de res. dom. e púb. p/ outro mun.		Uso de balan-ça	Serviço terceirizado de coleta de RDO + RPU			Serv. terceirizado de transp. da unidade de transbordo à destino final		Serv. terceirizado de disposição final em aterro	
		Ocor-rência	Município(s) de destino		Valor contratual	Incluído transp. até unid. de transbordo ou destino final	Distância média até a unidade	Valor contratual	Distância média até a unidade	Ocorrência de operação do aterro por execução privado	Valor Contratual
Código	Nome/UF						R\$/t		exist.	Km	R\$/t
REGIÃO SUL		Co019	Co020	Co021	Co012	Co148	Co150	Co146	Co152	Co161	Co162
431760	Santo Antônio da Patrulha/RS	sim	Tramandaí - RS	sim	86,61	nao		100,00	59	sim	
431770	Santo Antônio das Missões/RS	sim	Giruá - RS, Santa Maria - RS	nao		sim	282			nao	
431755	Santo Antônio do Palma/RS	nao		nao		sim				nao	
412430	Santo Antônio do Paraíso/PR	nao		nao		nao				nao	
431775	Santo Antônio do Planalto/RS	sim	Mormaço - RS	nao		sim	350			sim	67,33
412440	Santo Antônio do Sudoeste/PR	sim	Nova Esperança do Sudoeste - PR		87,45	sim				sim	
412450	Santo Inácio/PR	nao		nao		nao		200,00		nao	
421575	São Bernardino/SC	sim	Anchieta - SC		118,35	sim	55			nao	
421590	São Bonifácio/SC	sim	Biguaçu - SC	nao							
431800	São Borja/RS	nao		sim	175,16	sim				nao	
421600	São Carlos/SC	sim	Xanxerê - SC	nao							
421605	São Cristovão do Sul/SC	sim	Curitibanos - SC	sim							
421610	São Domingos/SC	sim	Xanxerê - SC	nao	155,66	sim	52			sim	42,00
431805	São Domingos do Sul/RS	sim	Caxias do Sul - RS, Nova Araçá -	nao	290,95	sim	35				
431810	São Francisco de Assis/RS	nao		nao							
431820	São Francisco de Paula/RS	sim	Minas do Leão - RS	nao	355,49	nao		18,21	220	nao	
431830	São Gabriel/RS	nao		nao	112,00	sim				sim	98,00
431840	São Jerônimo/RS	sim	Minas do Leão - RS	sim	161,00	sim	37			nao	
412480	São João/PR	nao		nao	178,63	sim				nao	
421630	São João Batista/SC	nao		sim							
431843	São João do Polêsine/RS	sim	Santa Maria - RS	nao	100,00	sim	45			sim	65,00
412510	São João do Triunfo/PR	sim	Mafra - SC	sim		nao		143,00	60	sim	
421650	São Joaquim/SC	sim	Laguna - SC	sim	10,00	sim	230			sim	
431844	São Jorge/RS	sim	Marau - RS								
412520	São Jorge D Oeste/PR	sim	Dois Vizinhos - PR, Dois Vizinhos -	sim							
412530	São Jorge do Ivaí/PR	nao		nao							
412535	São Jorge do Patrocínio/PR	nao		nao							
431845	São José das Missões/RS	sim	Seberi - RS	sim					62		
412545	São José das Palmeiras/PR	nao		nao							
421670	São José do Cedro/SC	sim	Anchieta - SC	nao					50	nao	
431848	São José do Hortêncio/RS	sim	Tupandi - RS	sim	240,00	sim	150			sim	
431849	São José do Inhacorá/RS	sim	Três de Maio - RS	sim		nao		10,00	18	sim	10,00
431850	São José do Norte/RS	sim	Tramandaí - RS	sim	116,78	nao		104,21	328	sim	104,21

TABELA Co03 - INFORMAÇÕES DIVERSAS SOBRE COLETA DE RESÍDUOS SÓLIDOS

ANO DE
REFERÊNCIA
2011

Município		Remessa de res. dom. e púb. p/ outro mun.		Uso de balan- ça	Serviço terceirizado de coleta de RDO + RPU			Serv. terceirizado de transp. da unidade de transbordo à destino final		Serv. terceirizado de disposição final em aterro	
		Ocor- rência	Município(s) de destino		Valor contratual	Incluído transp. até unid. de transbordo ou destino final	Distância média até a unidade	Valor contratual	Distância média até a unidade	Ocorrência de operação do aterro por execução privado	Valor Contratual
Código	Nome/UF										
REGIÃO SUL		Co019	Co020	Co021	Co012	Co148	Co150	Co146	Co152	Co161	Co162
431862	São José dos Ausentes/RS	sim	Tramandaí - RS	sim		sim				sim	
412550	São José dos Pinhais/PR	sim	Fazenda Rio Grande - PR	sim	115,01	sim	32			sim	47,06
431861	São José do Sul/RS	sim	Minas do Leão - RS	nao	397,92	sim	65			sim	
431870	São Leopoldo/RS	nao		sim	104,28	sim				sim	83,81
421700	São Ludgero/SC	sim	Laguna - SC	sim	78,00	sim	80			sim	89,00
431890	São Luiz Gonzaga/RS	sim	Santa Maria - RS	sim	208,00	sim	90			sim	10,50
412555	São Manoel do Paraná/PR	nao		nao							
412560	São Mateus do Sul/PR	nao		sim	37,98	sim				sim	
421720	São Miguel do Oeste/SC	sim	Anchieta - SC	sim	186,00	sim	60			sim	12,00
431920	São Nicolau/RS	sim	Giruá - RS	nao							
431930	São Paulo das Missões/RS	sim	Giruá - RS	nao	184,36	sim	75			nao	
412580	São Pedro do Ivaí/PR	nao		nao		nao				nao	
412600	São Sebastião da Amoreira/PR	sim	Assaí - PR	nao							
431950	São Sebastião do Cai/RS	sim	Minas do Leão - RS	nao	123,36	sim	150			sim	43,50
431970	São Valentim/RS	sim	Erval Grande - RS	nao	258,30	sim	22			nao	
431971	São Valentim do Sul/RS	sim	Anta Gorda - RS	nao		nao					
431973	São Valério do Sul/RS	sim	Bom Progresso - RS	nao							
431975	São Vendelino/RS	sim	Carlos Barbosa - RS	sim	372,00	sim	40			sim	
431980	São Vicente do Sul/RS	sim	Santa Maria - RS	sim							
431990	Sapiranga/RS	sim	Minas do Leão - RS								
412620	Sapopema/PR	sim	Curiúva - PR	nao	291,56	sim	26			sim	250,00
432000	Sapucaia do Sul/RS	nao		sim	105,26	sim				sim	
432010	Sarandi/RS	sim	Trindade do Sul - RS	sim	77,00	sim	40			sim	63,00
412627	Saudade do Iguaçu/PR	nao		nao							
421730	Saudades/SC	sim	Anchieta - SC	nao	94,12	nao		75,65	25	nao	
421740	Schroeder/SC	sim	Mafra - SC	sim	370,00	sim	130			nao	
421750	Seara/SC	sim	Anchieta - SC	nao	162,66	sim				sim	
432020	Seberi/RS	nao		sim	10,00	sim				nao	
432023	Sede Nova/RS	sim	Bom Progresso - RS	sim						nao	
432026	Segredo/RS	sim	Minas do Leão - RS	nao	51,36	nao		200,00	177		
432035	Sentinela do Sul/RS	sim	Minas do Leão - RS	sim	240,00	sim	150				
432040	Serafina Corrêa/RS	sim	Minas do Leão - RS		347,06	sim	260			sim	54,00
432045	Sério/RS	sim	Minas do Leão - RS	nao	379,24	sim	161			sim	220,00

TABELA Co03 - INFORMAÇÕES DIVERSAS SOBRE COLETA DE RESÍDUOS SÓLIDOS

ANO DE
REFERÊNCIA
2011

Município	Remessa de res. dom. e púb. p/ outro mun.		Uso de balan-ça	Serviço terceirizado de coleta de RDO + RPU			Serv. terceirizado de transp. da unidade de transbordo à destino final		Serv. terceirizado de disposição final em aterro	
	Ocor-rência	Município(s) de destino		Valor contratual	Incluído transp. até unid. de transbordo ou destino final	Distância média até a unidade	Valor contratual	Distância média até a unidade	Ocorrência de operação do aterro por execução privado	Valor Contratual
Código	Nome/UF			R\$/t	exist.	Km	R\$/t	Km	exist.	R\$/t
REGIÃO SUL	Co019	Co020	Co021	Co012	Co148	Co150	Co146	Co152	Co161	Co162
421755	Serra Alta/SC	nao	nao	248,75	sim	28			sim	
412635	Serranópolis do Iguaçu/PR	nao	nao							
412650	Sertãozinho/PR	nao	sim							
432055	Sertão Santana/RS	sim	Minas do Leão - RS	182,50	sim	110			sim	48,00
432057	Sete de Setembro/RS	sim	Guarani das Missões - RS		nao				sim	250,00
432060	Severiano de Almeida/RS	nao	nao							
432065	Silveira Martins/RS	sim	Santa Maria - RS	270,00	sim	50				
432067	Sinimbu/RS	sim	Minas do Leão - RS	120,29	sim	160				
412660	Siqueira Campos/PR	nao	nao							
432070	Sobradinho/RS	sim	Minas do Leão - RS	42,79	nao		47,93	280	sim	47,93
432080	Soledade/RS	sim	Mormaço - RS							
432085	Tabaí/RS	sim	Minas do Leão - RS	46,78	sim	180			sim	60,00
421780	Taió/SC	sim	Otacílio Costa - SC							
412667	Tamarana/PR	sim	Londrina - PR							
421790	Tangará/SC	sim	Fraiburgo - SC	400,00	sim	50			nao	
432090	Tapejara/RS	sim	Santa Cecília do Sul - RS	160,00	sim				sim	160,00
432132	Taquaraçu do Sul/RS	sim	Seberi - RS	156,97	sim				sim	71,67
432135	Tavares/RS	sim	Tramandaí - RS	156,00	sim	230			sim	44,00
412700	Teixeira Soares/PR	nao	nao						nao	
432140	Tenente Portela/RS	sim	Seberi - RS		sim	44			nao	
412720	Terra Boa/PR	sim	Cianorte - PR	78,76	nao		78,76	23	sim	78,76
432143	Terra de Areia/RS	nao	nao	120,00	sim				sim	
412730	Terra Rica/PR	sim	Nova Esperança - PR	30,00			50,00			
432145	Teutônia/RS	nao	nao	130,01	sim				nao	
412750	Tibagi/PR	nao	sim	36,00	nao				sim	36,00
421800	Tijucas/SC	sim	Biguaçu - SC	98,00	sim	20			nao	
421810	Timbó do Sul/SC	sim	Içara - SC							
421820	Timbó/SC	nao	sim		sim				nao	
432146	Tio Hugo/RS	sim	Mormaço - RS		sim					
412770	Toledo/PR	nao	sim	68,89	sim				sim	58,92
432149	Toropi/RS	sim	Santa Maria - RS							
432150	Torres/RS	sim	Içara - SC		sim	100				
432163	Três Arroios/RS	sim	Gaurama - RS, Minas do Leão - RS	286,00	sim	300			nao	

TABELA Co03 - INFORMAÇÕES DIVERSAS SOBRE COLETA DE RESÍDUOS SÓLIDOS

ANO DE
REFERÊNCIA
2011

Município		Remessa de res. dom. e púb. p/ outro mun.		Uso de balan- ça	Serviço terceirizado de coleta de RDO + RPU			Serv. terceirizado de transp. da unidade de transbordo à destino final		Serv. terceirizado de disposição final em aterro	
Código	Nome/UF	Ocor- rência	Município(s) de destino		Valor contratual	Incluído transp. até unid. de transbordo ou destino final	Distância média até a unidade	Valor contratual	Distância média até a unidade	Ocorrência de operação do aterro por execução privado	Valor Contratual
					R\$/t	exist.	Km	R\$/t	Km	exist.	R\$/t
REGIÃO SUL		Co019	Co020	Co021	Co012	Co148	Co150	Co146	Co152	Co161	Co162
421830	Três Barras/SC	sim	Mafra - SC	sim	305,54	sim	50			sim	
412785	Três Barras do Paraná/PR	sim	Nova Esperança do Sudoeste - PR	nao	127,65	sim	100			sim	127,65
432166	Três Cachoeiras/RS	sim	Terra de Areia - RS	nao		nao					
432170	Três Coroas/RS	sim	Minas do Leão - RS	sim	200,00	sim	170			sim	37,73
432183	Três Forquilhas/RS	sim	Morrinhos do Sul - RS	nao							
432185	Três Palmeiras/RS	sim	Trindade do Sul - RS	nao	146,15	sim				nao	
432190	Três Passos/RS	sim	Bom Progresso - RS	nao	64,51	sim				sim	
421835	Treviso/SC	sim	Urussanga - SC	sim							
421840	Treze de Maio/SC	sim	Capivari de Baixo - SC	nao							
421870	Tubarão/SC	sim	Laguna - SC	sim	105,00	sim				sim	81,39
432225	Tupandi/RS	sim	Minas do Leão - RS	nao	306,25	sim	175			sim	
432230	Tuparendi/RS	sim	Palmeira das Missões - RS	nao	89,00	sim	170			nao	
412795	Tupãssi/PR	nao		nao							
432232	Turuçu/RS	sim	São Lourenço do Sul - RS	nao		nao			30	nao	
412796	Turvo/PR	nao		sim							
421880	Turvo/SC	sim	Araranguá - SC	nao		nao		99,00	25	sim	99,00
412800	Ubiratã/PR	nao		nao							
412810	Umuarama/PR	nao		sim							
412820	União da Vitória/PR	nao		nao	90,89	sim	30			sim	
412830	Uniflor/PR	nao		nao		sim				nao	
412840	Uraí/PR	sim	Assaí - PR	sim	44,80	sim	35			sim	
421895	Urupema/SC	sim	Blumenau - SC	nao							
432250	Vacaria/RS	nao		nao	195,19	sim				sim	195,19
432253	Vale do Sol/RS	sim	Minas do Leão - RS	nao		sim	233				
432254	Vale Real/RS	sim	Minas do Leão - RS	nao	262,89	sim	180				
421910	Vargeão/SC	sim	Xaxim - SC	nao	397,89	sim	70			nao	
432260	Venâncio Aires/RS	sim	Minas do Leão - RS	sim	96,97	sim	170			sim	47,42
412855	Vera Cruz do Oeste/PR	nao		nao							
432285	Vespasiano Correa/RS	sim	Minas do Leão - RS	nao	350,00	sim	120			sim	100,00
432300	Viamão/RS	nao		sim	61,00	sim				nao	
432310	Vicente Dutra/RS	sim	Seberi - RS	sim					40		
421920	Vidal Ramos/SC	sim	Brusque - SC	sim		nao		129,05	60	nao	
421930	Videira/SC	sim	Fraiburgo - SC	sim	91,45	sim	36			sim	52,87

TABELA Co03 - INFORMAÇÕES DIVERSAS SOBRE COLETA DE RESÍDUOS SÓLIDOS

ANO DE
REFERÊNCIA
2011

Município		Remessa de res. dom. e púb. p/ outro mun.		Uso de balan- ça	Serviço terceirizado de coleta de RDO + RPU			Serv. terceirizado de transp. da unidade de transbordo à destino final		Serv. terceirizado de disposição final em aterro	
Código	Nome/UF	Ocor- rência	Município(s) de destino		Valor contratual	Incluído transp. até unid. de transbordo ou destino final	Distância média até a unidade	Valor contratual	Distância média até a unidade	Ocorrência de operação do aterro por execução privado	Valor Contratual
					R\$/t	exist.	Km	R\$/t	Km	exist.	R\$/t
REGIÃO SUL		Co019	Co020	Co021	Co012	Co148	Co150	Co146	Co152	Co161	Co162
412870	Vitorino/PR	sim	Nova Esperança do Sudoeste - PR	nao							
412850	Wenceslau Braz/PR	nao		nao	80,87	sim				nao	
432377	Westfalia/RS	sim	Minas do Leão - RS	nao	193,75	sim				sim	42,73
412880	Xambê/PR	nao		nao							
421960	Xavantina/SC	sim	Seara - SC	nao	314,00	sim	20			sim	150,00
421985	Zortéa/SC	sim	Lages - SC	nao	399,00	sim	45			nao	

TABELA Co04a
INFORMAÇÕES SOBRE VEÍCULOS DE AGENTES PÚBLICOS NA COLETA DE RESÍDUOS
SÓLIDOS DOMICILIARES E PÚBLICOS

**TABELA Co04a - INFORMAÇÕES SOBRE VEÍCULOS DE AGENTES PÚBLICOS
NA COLETA DE RESÍDUOS SÓLIDOS DOMICILIARES E PÚBLICOS**

ANO DE
REFERÊNCIA
2011

Município		Quantidade de veículos de agentes públicos, por idade, em anos																	
		Caminhão compactador			Cam. bascul. carroceria ou baú			Caminhões poliguindaste			Trator agrícola com reboque			Tração animal			Embarcações		
Código	Nome/UF	Até 5	6 a 10	Mais de 10	Até 5	6 a 10	Mais de 10	Até 5	6 a 10	Mais de 10	Até 5	6 a 10	Mais de 10	até 5	6 a 10	Mais de 10	até 5	6 a 10	Mais de 10
		Unidade	Unidade	Unidade	Unidade	Unidade	Unidade	Unidade	Unidade	Unidade	Unidade	Unidade	Unidade	Unidade	Unidade	Unidade	Unidade	Unidade	Unidade
REGIÃO SUL		Co054	Co055	Co056	Co063	Co064	Co065	Co072	Co073	Co074	Co081	Co082	Co083	Co090	Co091	Co092	Co155	Co156	Co157
430003 Aceguá/RS																			
420020 Agrolândia/SC		0	0	0	1	0	0	0	0	0	1	0	0	0	0	0	0	0	0
420040 Água Doce/SC		0	0	0	0	0	0	0	0	0	0	0	0	0	0	0	0	0	0
420060 Águas Mornas/SC							1												
430010 Agudo/RS																			
430020 Ajuricaba/RS		0	0	0	0	1	0	0	0	0	0		0	0	0	0	0	0	0
430030 Alecrim/RS																			
430040 Alegrete/RS		3		1			1												
430050 Alpestre/RS		0	0	0	1	0	0	0	0	0	0	0	0	0	0	0	0	0	0
410045 Altamira do Paraná/PR		1	0	0	0	0	0	0	0	0	1	0	0	0	0	0	0	0	0
430055 Alto Alegre/RS		0	0	0	0	1	0	0	0	0	0	0	0	0	0	0	0	0	0
410050 Altônia/PR		2	0	0	0	0	0	0	0	0	0	0	0	2	0	0	0	0	0
412862 Alto Paraíso/PR		1	0	0	0	1	1	0	0	0	0	1	0	0	0	0	0	1	2
410060 Alto Paraná/PR				1			2						2						
430060 Alvorada/RS		0	0	0	0	0	1	0	0	1	0	0	0	0	0	0	0	0	0
410090 Amaporã/PR		1	0	0	0	0	0	0	0	0	0	0	2	0	0	0	0	0	0
430063 Amaral Ferrador/RS																			
430064 Ametista do Sul/RS		0	0	0	0	0	0	0	0	0	0	0	0	0	0	0	0	0	0
410100 Ampére/PR		0	0	0	0	0	0	0	0	0	0	0	0	0	0	0	0	0	0
410105 Anahy/PR						1					1								
420080 Anchieta/SC		0		0	0	0	0	0	0	0	1	0	0	0	0	0	0	0	0
410110 Andirá/PR		2	0	0	2	0	0	0	0	0	0	0	0	0	0	0	0	0	0
430066 André da Rocha/RS													1						
420110 Anitápolis/SC					1														
430070 Anta Gorda/RS		0	0	0	0	0	1	0	0	0	0	0	0	0	0	0	0	0	0
410120 Antonina/PR		1	1	0	1	0	0	0	0	0	1	0	1	0	0	0	0	0	0
430080 Antônio Prado/RS		0	0	0	0	0	0	0	0	0	0	0	0	0	0	0	0	0	0
410140 Apucarana/PR		0	0	0	0	0	0	0	0	0	0	0	0	0	0	0	0	0	0
420127 Arabutã/SC		0	0	0	0	1	0	0	0	0	0	0	0	0	0	0	0	0	0
430085 Arambaré/RS		0	0	0	2	0	0	0	0	0	2	0		0	0	0	0	0	0
410150 Arapongas/PR				3			1			1									
420130 Araquari/SC					1						1	2							
430087 Araricá/RS		0	0	0	1	1	0	0	0	0	1	0	0	0	0	0	0	0	0

**TABELA Co04a - INFORMAÇÕES SOBRE VEÍCULOS DE AGENTES PÚBLICOS
NA COLETA DE RESÍDUOS SÓLIDOS DOMICILIARES E PÚBLICOS**

ANO DE
REFERÊNCIA
2011

Município		Quantidade de veículos de agentes públicos, por idade, em anos																	
		Caminhão compactador			Cam. bascul. carroceria ou baú			Caminhões poliguindaste			Trator agrícola com reboque			Tração animal			Embarcações		
Código	Nome/UF	Até 5	6 a 10	Mais de 10	Até 5	6 a 10	Mais de 10	Até 5	6 a 10	Mais de 10	Até 5	6 a 10	Mais de 10	até 5	6 a 10	Mais de 10	até 5	6 a 10	Mais de 10
		Unidade	Unidade	Unidade	Unidade	Unidade	Unidade	Unidade	Unidade	Unidade	Unidade	Unidade	Unidade	Unidade	Unidade	Unidade	Unidade	Unidade	Unidade
REGIÃO SUL		Co054	Co055	Co056	Co063	Co064	Co065	Co072	Co073	Co074	Co081	Co082	Co083	Co090	Co091	Co092	Co155	Co156	Co157
410180	Araucária/PR	0	0	0	0	0	0	0	0	0	0	0	0	0	0	0			
420150	Armazém/SC	1																	
430107	Arroio do Padre/RS				1														
430110	Arroio dos Ratos/RS	0	0	0	0	0	0	0	0	0	0	0	0	0	0	0	0	0	0
430140	Arvorezinha/RS						1												
420170	Ascurra/SC	1																	
410190	Assaí/PR	0	0	0	0	0	2	0	0	0	0	0	1	0	0	0	0	0	0
410200	Assis Chateaubriand/PR	3		1			3			1			3						
410210	Astorga/PR	1	0	1	0	0	1	0	0	0	1	1	0	0	0	0	0	0	0
410220	Atalaia/PR	0	0	1	0	0	1	0	0	0	0	0	1	0	0	0	0	0	0
430155	Áurea/RS	0	0	0	0	0	1	0	0	0	0	0	0	0	0	0	0	0	0
420190	Aurora/SC						1												
430160	Bagé/RS	0	0	0	3	0	0	0	0	0	0	0	1	0	0	0	0	0	0
420195	Balneário Arroio do Silva/SC	1	0	1	0	0	0	0	0	0	0	0	0	0	0	0	0	0	0
420200	Balneário Camboriú/SC	0	0	0	3	4	4	0	0	0	2	0	0	0	0	0	0	0	0
420207	Balneário Gaivota/SC																		
430163	Balneário Pinhal/RS																		
420208	Bandeirante/SC	0	0	0	0	0	0	0	0	0	0	0	0	0	0	0	0	0	0
410240	Bandeirantes/PR	0	0	4	0	0	1	0	0	1	0	0	1	0	0	0	0	0	0
430170	Barão de Cotegipe/RS	0	0	1	0	0	0	0	0	0	0	0	0	0	0	0	0	0	0
430175	Barão do Triunfo/RS																		
410250	Barbosa Ferraz/PR	2	0	1	1	0	0	0	0	0	0	1	0	0	0	0	0	0	0
410260	Barracão/PR				4						7			30					
410270	Barra do Jacaré/PR	1					1					1							
430187	Barra do Quaraí/RS	0	0	0	0	0	1	0	0	0	0	0	0	0	0	0	0	0	0
430192	Barra do Rio Azul/RS	0	0	0	0	0	0	0	0	0	0			0	0	0	0	0	0
430195	Barra Funda/RS	0	0	0	1	0	0	0	0	0	0	2	0	0	0	0	0	0	0
410280	Bela Vista do Paraíso/PR	0	0	1	0	0	0	0	0	0	0	0	0	0	0	0	0	0	0
420213	Bela Vista do Toldo/SC	0	0	0	0	1	0	0	0	0	0	0	0	0	0	0	0	0	0
420220	Benedito Novo/SC	0	0	0	0	0	1	0	0	0	0	0	0	0	0	0	0	0	0
430210	Bento Gonçalves/RS				1														
410290	Bituruna/PR	0	0	1	0	0	2	0	0	0	0	0	0	0	0	0	0	0	0
420240	Blumenau/SC	0	0	0	5	4	0	0	0	0	0	0	0	0	0	0	0	0	0

**TABELA Co04a - INFORMAÇÕES SOBRE VEÍCULOS DE AGENTES PÚBLICOS
NA COLETA DE RESÍDUOS SÓLIDOS DOMICILIARES E PÚBLICOS**

ANO DE
REFERÊNCIA
2011

Município		Quantidade de veículos de agentes públicos, por idade, em anos																	
		Caminhão compactador			Cam. bascul. carroceria ou baú			Caminhões poliguindaste			Trator agrícola com reboque			Tração animal			Embarcações		
Código	Nome/UF	Até 5	6 a 10	Mais de 10	Até 5	6 a 10	Mais de 10	Até 5	6 a 10	Mais de 10	Até 5	6 a 10	Mais de 10	até 5	6 a 10	Mais de 10	até 5	6 a 10	Mais de 10
		Unidade	Unidade	Unidade	Unidade	Unidade	Unidade	Unidade	Unidade	Unidade	Unidade	Unidade	Unidade	Unidade	Unidade	Unidade	Unidade	Unidade	Unidade
REGIÃO SUL		Co054	Co055	Co056	Co063	Co064	Co065	Co072	Co073	Co074	Co081	Co082	Co083	Co090	Co091	Co092	Co155	Co156	Co157
410302	Boa Esperança do Iguaçu/PR	0	0	0	0	0	0	0	0	0	0	1	0	0	0	0	0	0	0
410304	Boa Ventura de São Roque/PR	0	0	0	0	0	1	0	0	0	0	0	0	0	0	0	0	0	0
410305	Boa Vista da Aparecida/PR			1			1			0			0			0			0
430222	Boa Vista do Cadeado/RS					1													
420243	Bocaina do Sul/SC	0	0	0	0	0	0	0	0	0	0	0	0	0	0	0	0	0	0
420245	Bombinhas/SC										1								
420257	Bom Jesus do Oeste/SC																		
410315	Bom Jesus do Sul/PR	0	0	0	0	1	0	0	0	0	0	1	0	0	0	0		2	0
430235	Bom Princípio/RS	0	0	1	0	0	1	0	0	0	0	0	0	0	0	0	0	0	0
420260	Bom Retiro/SC	0	0	1	0	0	0	0	0	0	0	0	0	0	0	0	0	0	0
430240	Bom Retiro do Sul/RS	0	0	0	0	0	0	0	0	0	0	0	0	0	0	0	0	0	0
410322	Bom Sucesso do Sul/PR	0	0	0	0	2	0	0	0	0	0	1	0	0	0	0	0	0	0
430245	Boqueirão do Leão/RS																		
410330	Borrazópolis/PR					1	2					1							
430250	Bossoroca/RS	0	0	0	0	0	1	0	0	0	0	0	0	0	0	0	0	0	0
430258	Bozano/RS																		
410337	Brasilândia do Sul/PR	0	0	0	0	0	1	0	0	0	0	0	2	0	0	0	0	0	0
420287	Brunópolis/SC																		
420290	Brusque/SC	0	0	0	0	0	0	0	0	0	0	0	0	0	0	0	0	0	0
420300	Caçador/SC					1													
430280	Caçapava do Sul/RS	0	0	0	0	0	1	0	0	0	0	0	1	0	0	0	0	0	0
430290	Cacequi/RS																		
430300	Cachoeira do Sul/RS				1						1								
430310	Cachoeirinha/RS					2	1						1						
410345	Cafelândia/PR	0	0	0	0	0	3	0	0	0	0	0	2	0	0	0	0	0	0
430340	Caíçara/RS	0	0	0	0	0	0	0	0	0	1	0	0	0	0	0	0	0	0
430350	Camaquã/RS						8												
410360	Cambará/PR	0	2	0	0	0	1	0	0	0	0	0	0	0	0	0	0	0	0
410370	Cambé/PR	1	4	0	0	0	4	1	0	0	0	0	4	0	0	0	0	0	0
410380	Cambira/PR	1	0	0	1	0	0	1	0	0	1	0	0	0	0	0	0	0	0
410390	Campina da Lagoa/PR	2					1						1						
430370	Campina das Missões/RS																		
410400	Campina Grande do Sul/PR	1	0	3	0	0	2	0	0	0	0	0	0	0	0	0	0	0	0

**TABELA Co04a - INFORMAÇÕES SOBRE VEÍCULOS DE AGENTES PÚBLICOS
NA COLETA DE RESÍDUOS SÓLIDOS DOMICILIARES E PÚBLICOS**

ANO DE
REFERÊNCIA
2011

Município		Quantidade de veículos de agentes públicos, por idade, em anos																		
		Caminhão compactador			Cam. bascul. carroceria ou baú			Caminhões poliguindaste			Trator agrícola com reboque			Tração animal			Embarcações			
Código	Nome/UF	Até 5	6 a 10	Mais de 10	Até 5	6 a 10	Mais de 10	Até 5	6 a 10	Mais de 10	Até 5	6 a 10	Mais de 10	até 5	6 a 10	Mais de 10	até 5	6 a 10	Mais de 10	
		Unidade	Unidade	Unidade	Unidade	Unidade	Unidade	Unidade	Unidade	Unidade	Unidade	Unidade	Unidade	Unidade	Unidade	Unidade	Unidade	Unidade	Unidade	
REGIÃO SUL		Co054	Co055	Co056	Co063	Co064	Co065	Co072	Co073	Co074	Co081	Co082	Co083	Co090	Co091	Co092	Co155	Co156	Co157	
430380	Campinas do Sul/RS	0	0	0	0	0	1	0	0	0	0	0	0	0	0	0	0	0	0	
420330	Campo Alegre/SC	1																		
430390	Campo Bom/RS	0	0	0	0	0	0	0	0	0	0	0	0	0	0	0	0	0	0	
410410	Campo do Tenente/PR																			
420350	Campo Erê/SC	1																		
410420	Campo Largo/PR	1																		
410425	Campo Magro/PR	1																		
410430	Campo Mourão/PR	0	0	0	0	0	0	0	0	0	0	0	0	0	0	0	0	0	0	
430410	Campos Borges/RS	0	0	0	0	0	1	0	0	0	0	1	0	0	0	0	0	0	0	
420360	Campos Novos/SC	0	0	0	0	0	3	0	0	0	0	0	1	0	0	0	0	0	0	
430420	Candelária/RS	0	0	0	0	0	0	0	0	0	0	0	0	0	0	0	0	0	0	
430430	Cândido Godói/RS	1																		
410442	Candói/PR	2											1							
420370	Canelinha/SC	0	0	0	0	0	1	0	0	0	0	0	0	0	0	0	0	0	0	
430450	Canguçu/RS	0	0	2	1	0	0	0	0	0	0	0	0	0	0	0	0	0	0	
430460	Canoas/RS	0	0	0	0	0	0	0	0	0	0	0	0	0	0	0	0	0	0	
420380	Canoinhas/SC	0	0	0	0	0	0	0	0	0	0	0	0	0	0	0	0	0	0	
410450	Capanema/PR	1											2							
430463	Capão da Canoa/RS	0	0	0	2	2	0	0	0	0	0	0	0	0	0	0	0	0	0	
430466	Capão do Leão/RS	2	0	0	3	0	0	0	0	0	1	0	0	0	0	0	0	0	0	
430468	Capela de Santana/RS	0	0	0	0	0	0	0	0	0	0	0	0	0	0	0	0	0	0	
430469	Capitão/RS	1																		
410460	Capitão Leônidas Marques/PR	1	0	1	0	0	1	0	0	0	0	0	0	0	0	0	0	0	0	
420395	Capivari de Baixo/SC	0	0	0	0	0	0	0	0	0	1	1	0	0	0	0	0	0	0	
410465	Carambei/PR	0	0	0	0	0	0	0	0	0	0	0	0	0	0	0	0	0	0	
430470	Carazinho/RS	0	0	0	0	0	0	0	0	0	0	0	0	0	0	0	0	0	0	
430480	Carlos Barbosa/RS	0	0	0	0	0	1	0	0	0	0	0	0	0	0	0	0	0	0	
410480	Cascavel/PR	0	0	0	0	0	0	0	0	0	0	0	0	0	0	0	0	0	0	
430495	Caseiros/RS	0	0	0	0	0	0	0	0	0	0	0	0	0	0	0	0	0	0	
410500	Catanduvas/PR																			
420400	Catanduvas/SC	0	0	0	0	0	1	0	0	0	0	1	1	0	0	0	0	0	0	
420410	Caxambu do Sul/SC	0	0	0	0	0	1	0	0	0	0	0	0	0	0	0	0	0	0	
430510	Caxias do Sul/RS																			

**TABELA Co04a - INFORMAÇÕES SOBRE VEÍCULOS DE AGENTES PÚBLICOS
NA COLETA DE RESÍDUOS SÓLIDOS DOMICILIARES E PÚBLICOS**

ANO DE
REFERÊNCIA
2011

Município		Quantidade de veículos de agentes públicos, por idade, em anos																	
		Caminhão compactador			Cam. bascul. carroceria ou baú			Caminhões poliguindaste			Trator agrícola com reboque			Tração animal			Embarcações		
Código	Nome/UF	Até 5	6 a 10	Mais de 10	Até 5	6 a 10	Mais de 10	Até 5	6 a 10	Mais de 10	Até 5	6 a 10	Mais de 10	até 5	6 a 10	Mais de 10	até 5	6 a 10	Mais de 10
		Unidade	Unidade	Unidade	Unidade	Unidade	Unidade	Unidade	Unidade	Unidade	Unidade	Unidade	Unidade	Unidade	Unidade	Unidade	Unidade	Unidade	Unidade
REGIÃO SUL		Co054	Co055	Co056	Co063	Co064	Co065	Co072	Co073	Co074	Co081	Co082	Co083	Co090	Co091	Co092	Co155	Co156	Co157
420415	Celso Ramos/SC	1																	
430511	Centenário/RS	0	0	0	0	0	1	0	0	0	0	0	0	0	0	0	0	0	0
430513	Cerro Branco/RS	1																	
430517	Cerro Grande do Sul/RS	0	0	0	0	0	0	0	0	0	0	0	1	0	0	0	0	0	0
410530	Céu Azul/PR	1					2												
420420	Chapecó/SC	0	0	0	0	0	8	0	0	0	0	0	0	0	0	0	0	0	0
430535 Charqueadas/RS																			
430537	Charrua/RS	0	0	0	0	0	0	0	0	0	0	0	0	0	0	0	0	0	0
410540	Chopininho/PR	0	0	0	1	0	1	0	0	0	0	0	0	0	0	0	0	0	0
430543	Chuí/RS	0	0	1	0	0	1	0	0	0	1	2	0	0	0	0	0	0	0
430544 Chuvisca/RS		1																	
410550	Cianorte/PR	0	3		0	1	0	0	0	0		2	1	0	0	0	0	0	0
430550	Ciriaco/RS	0	0	0	0	0	1	0	0	0	0	0	0	0	0	0	0	0	0
420425	Cocal do Sul/SC	0	2	0	0	0	0	0	0	0	0	0	0	0	0	0	0	0	0
430560	Colorado/RS	0	0	0	0	0	2	0	0	0	0	0	0	0	0	0	0	0	0
420430	Concórdia/SC	0	0	0	0	0	1	0	0	0	0	0	0	0	0	0	0	0	0
430570	Condor/RS	0	0	0	0	1	0	0	0	0	0	0	0	0	0	0	0	0	0
410610	Conselheiro Mairinck/PR	1			1	1							1						
430580	Constantina/RS	0	0	0	0	0	0	0	0	0	0	0	0	0	0	0	0	0	0
410620	Contenda/PR	1	0	0	1	0	0	0	0	0	0	0	1	0	0	0	0	0	0
430583 Coqueiro Baixo/RS		1																	
420440	Coronel Freitas/SC	0	0	0	0	0	0	0	0	0	0	0	0	0	0	0	0	0	0
420445	Coronel Martins/SC	0	0	0	0	0	0	0	0	0	0	0	0	0	0	0	0	0	0
410650	Coronel Vivida/PR	0	0	0	0	0	2	0	0	0	0	0	0	0	0	0	0	0	0
410655	Corumbatai do Sul/PR	1	0	1	0	0	1	0	0	1	0	0	0	0	0	0	0	0	0
420450 Corupá/SC																			
430595	Cotiporã/RS	0	0	0	0	1	0	0	0	0	0	0	0	0	0	0	0	0	0
420460 Criciúma/SC																			
430605	Cristal/RS	0	0	0	0	0	0	0	0	0	0	0	0	0	0	0	0	0	0
430610	Cruz Alta/RS	0	0	0	0	0	0	0	0	0	0	0	0	0	0	0	0	0	0
430613	Cruzaltense/RS	0	0	0	0	0	1	0	0	0	0	0	0	0	0	0	0	0	0
410660	Cruzeiro do Oeste/PR	2	0	0	0	0	1	0	0	0	0	0	0						
430620 Cruzeiro do Sul/RS																			

**TABELA Co04a - INFORMAÇÕES SOBRE VEÍCULOS DE AGENTES PÚBLICOS
NA COLETA DE RESÍDUOS SÓLIDOS DOMICILIARES E PÚBLICOS**

ANO DE
REFERÊNCIA
2011

Município		Quantidade de veículos de agentes públicos, por idade, em anos																	
		Caminhão compactador			Cam. bascul. carroceria ou baú			Caminhões poliguindaste			Trator agrícola com reboque			Tração animal			Embarcações		
Código	Nome/UF	Até 5	6 a 10	Mais de 10	Até 5	6 a 10	Mais de 10	Até 5	6 a 10	Mais de 10	Até 5	6 a 10	Mais de 10	até 5	6 a 10	Mais de 10	até 5	6 a 10	Mais de 10
		Unidade	Unidade	Unidade	Unidade	Unidade	Unidade	Unidade	Unidade	Unidade	Unidade	Unidade	Unidade	Unidade	Unidade	Unidade	Unidade	Unidade	Unidade
REGIÃO SUL		Co054	Co055	Co056	Co063	Co064	Co065	Co072	Co073	Co074	Co081	Co082	Co083	Co090	Co091	Co092	Co155	Co156	Co157
410690	Curitiba/PR	0	0	0	0	0	0	0	0	0	0	0	0	0	0	0	0	0	0
420480	Curitibanos/SC																		
430630	David Canabarro/RS																		
430635	Dezesseis de Novembro/RS				1														
420500	Dionísio Cerqueira/SC	0	0	0	0	0	0	0	0	0	0	0	0	0	0	0	0	0	0
430640	Dois Irmãos/RS	1	1	1	0	0	0	0	0	0	0	0	0	0	0	0	0	0	0
430645	Dois Lajeados/RS	0	0	0	0	1	0	0	0	0	0	0	0	0	0	0	0	0	0
410720	Dois Vizinhos/PR	3	0	0	0	0	0	0	0	0	1	0	0	0	0	0	0	0	0
430660	Dom Pedrito/RS	0	0	0	0	0	0	0	0	0	0	0	0	0	0	0	0	0	0
420510	Dona Emma/SC	0	0	0	1	1	0	0	0	0	0	0	1	0	0	0	0	0	0
430670	Dona Francisca/RS	0	0	0	1	0	0	0	0	0	0	0	0	0	0	0	0	0	0
410725	Douradina/PR	3	0	0	0	0	0	0	0	0	0	0	0	0	0	0	0	0	0
430673	Doutor Maurício Cardoso/RS	0	0	0	0	0	2	0	0	0	0	0	0	0	0	0		0	0
420515	Doutor Pedrinho/SC	0	0	0	0	0	1	0	0	0	0	0	0	0	0	0	0	0	0
430675	Doutor Ricardo/RS																		
430690	Encruzilhada do Sul/RS			2									1						
410740	Enéas Marques/PR	0	0	0	0	0	0	0	0	0	0	0	0	0	0	0	0	0	0
410750	Engenheiro Beltrão/PR						1						3						
430693	Entre-Ijuís/RS	0	0	0	1	0	0	0	0	0	1	0	0	0	0	0	0	0	0
410753	Entre Rios do Oeste/PR	0	0	0	2	0	0	0	0	0	0	0	0	0	0	0	0	0	0
430700	Erechim/RS	0	0	1	0	0	3	0	0	0	0	0	1	0	0	0	0	0	0
420519	Ermo/SC	0	0	0	0	0	1	0	0	0	0	0	0	0	0	0	0	0	0
430720	Erval Grande/RS	0	0	0	0	1	0	0		0	0	0	0	0	0	0	0	0	0
430730	Erval Seco/RS	0	0	0	1														
420520	Erval Velho/SC	0	0	0	0	0	1	0	0	0	0	0	0	0	0	0	0	0	0
430745	Esperança do Sul/RS				1	1	2	0	0	0	0	0	0	0	0	0	0	0	0
410754	Espigão Alto do Iguaçu/PR	0	0	0	0	0	1	0	0	0	1	0	0	0	0	0	0	0	0
430755	Estação/RS		1				2												
430760	Estância Velha/RS	0	0	0	0	0	0	0	0	0	0	0	0	0	0	0	0	0	0
430780	Estrela/RS	1	0	0	3	1	0	0	0	0	0	0	0	0	0	0	0	0	0
430781	Estrela Velha/RS	0	0	0	0	0	0	0	0	0	0	0	0	0	0	0	0	0	0
430783	Eugênio de Castro/RS	0	0	0	0	0	0	0	0	0	0	0	0	0	0	0	0	0	0
430786	Fagundes Varela/RS					1													

**TABELA Co04a - INFORMAÇÕES SOBRE VEÍCULOS DE AGENTES PÚBLICOS
NA COLETA DE RESÍDUOS SÓLIDOS DOMICILIARES E PÚBLICOS**

ANO DE
REFERÊNCIA
2011

Município		Quantidade de veículos de agentes públicos, por idade, em anos																	
		Caminhão compactador			Cam. bascul. carroceria ou baú			Caminhões poliguindaste			Trator agrícola com reboque			Tração animal			Embarcações		
Código	Nome/UF	Até 5	6 a 10	Mais de 10	Até 5	6 a 10	Mais de 10	Até 5	6 a 10	Mais de 10	Até 5	6 a 10	Mais de 10	até 5	6 a 10	Mais de 10	até 5	6 a 10	Mais de 10
		Unidade	Unidade	Unidade	Unidade	Unidade	Unidade	Unidade	Unidade	Unidade	Unidade	Unidade	Unidade	Unidade	Unidade	Unidade	Unidade	Unidade	Unidade
REGIÃO SUL		Co054	Co055	Co056	Co063	Co064	Co065	Co072	Co073	Co074	Co081	Co082	Co083	Co090	Co091	Co092	Co155	Co156	Co157
430800	Faxinal do Soturno/RS	0	0	0	0	1	0	0	0	0	0	1	0	0	0	0	0	0	0
430805	Faxinalzinho/RS	0	0	0	0	0	0	0	0	0	0	0	0	0	0	0	0	0	0
410765	Fazenda Rio Grande/PR	0	0	0	0	0	0	0	0	0	0	0	0	0	0	0	0	0	0
430810	Feliz/RS	0	0	0	0	1	0	0	0	0	0	0	0	0	0	0	0	0	0
410770	Fênix/PR	1	0	1	2	2	1	0	0	0	0	0	0	0	0	0	0	0	0
410773	Fernandes Pinheiro/PR		0			1	1		0			0			0			0	
410785	Flor da Serra do Sul/PR	0	0	0	0	0	0	0	0	0	0	0	0	0	0	0	0	0	0
420535	Flor do Sertão/SC																		
430820	Flores da Cunha/RS	0	0	0	0	0	0	0	0	0	0	0	2	0	0	0	0	0	0
410790	Floresta/PR	0	0	1	0	0	1	0	0	0	0	0	1	0	0	0	0	0	0
420540	Florianópolis/SC	12	5	30	5	0	26	0	0	5	0	0	4	0	0	0	0	0	0
430840	Formigueiro/RS	0	0	0	0	0	0	0	0	0	0	1	0	0	0	0	0	0	0
410820	Formosa do Oeste/PR	0	1	0	0	3	0	0	0	0	0	2	2	0	0	0	0	0	0
420543	Formosa do Sul/SC																		
430845	Fortaleza dos Valos/RS	0	0	0	0	0	1	0	0	0	0	0	0	0	0	0	0	0	0
410830	Foz do Iguaçu/PR						1												
410845	Foz do Jordão/PR						1						1						
420550	Fraiburgo/SC				1														
410840	Francisco Beltrão/PR	3		5			6												
430860	Garibaldi/RS																		
420570	Garopaba/SC		1										1						
420580	Garuva/SC	1	0	0	0	0	1	0	0	0	0	0	0	0	0	0	0	0	0
420590	Gaspar/SC	0	0	0	0	0	0	0	0	0	0	0	0	0	0	0	0	0	0
430880	General Câmara/RS			1			0			0			0			0			0
430890	Getúlio Vargas/RS																		
430910	Gramado/RS	1	2	1	1	1	2												
430912	Gramado dos Loureiros/RS	0	0	0	0	1	0	0	0	0	0	0	0	0	0	0	0	0	0
410870	Grandes Rios/PR			1									1						
430920	Gravataí/RS	0	0	0	0	0	0	0	0	0	0	0	0	0	0	0	0	0	0
430925	Guabiju/RS						1						1						
430930	Guaíba/RS	0	0	0	0	2	1	0	0	0	0	2	0	0	0	0	0		
410890	Guairaçá/PR	0	0	0	0	0	0	0	0	0	0	0	2	0	0	0	0	0	0
410900	Guapirama/PR			1		1							1						

**TABELA Co04a - INFORMAÇÕES SOBRE VEÍCULOS DE AGENTES PÚBLICOS
NA COLETA DE RESÍDUOS SÓLIDOS DOMICILIARES E PÚBLICOS**

ANO DE
REFERÊNCIA
2011

Município		Quantidade de veículos de agentes públicos, por idade, em anos																	
		Caminhão compactador			Cam. bascul. carroceria ou baú			Caminhões poliguindaste			Trator agrícola com reboque			Tração animal			Embarcações		
Código	Nome/UF	Até 5	6 a 10	Mais de 10	Até 5	6 a 10	Mais de 10	Até 5	6 a 10	Mais de 10	Até 5	6 a 10	Mais de 10	até 5	6 a 10	Mais de 10	até 5	6 a 10	Mais de 10
		Unidade	Unidade	Unidade	Unidade	Unidade	Unidade	Unidade	Unidade	Unidade	Unidade	Unidade	Unidade	Unidade	Unidade	Unidade	Unidade	Unidade	Unidade
REGIÃO SUL		Co054	Co055	Co056	Co063	Co064	Co065	Co072	Co073	Co074	Co081	Co082	Co083	Co090	Co091	Co092	Co155	Co156	Co157
430940	Guaporé/RS	0	0	0	0	0	0	0	0	0	0	0	0	0	0	0	0	0	0
410910	Guaporema/PR	0	0	1	0	0	1				0	1	0						
420640	Guaraciaba/SC	0	0	0	2	1	3	0	0	0	1	0	0	0	0	0	0	0	0
410930	Guaraniaçu/PR	0	1	0	0	0	3	0	0	0	0	0	0	0	0	0	0	0	0
430950	Guarani das Missões/RS	0	0	1	0	1	0	0	0	0	0	0	0	0	0	0	0	0	0
410940	Guarapuava/PR	0	4	5	0	0	0	0	0	0	0	0	0	0	0	0	0	0	0
410960	Guaratuba/PR	0	0	0	0	0	0	0	0	0	0	0	0	0	0	0	0	0	0
430955	Harmonia/RS																		
420670	Herval D Oeste/SC						1												
410970	Ibaiti/PR	2	1	2			1			1		1							
430980	Ibiacá/RS	0	0	0	3	1	0	0	0	0	0	0	0	0	0	0	0	0	0
420680	Ibicaré/SC	0	0	0	0	0	0	0	0	0	0	0	0	0	0	0	0	0	0
410980	Ibiporã/PR																		
430990	Ibiraiaras/RS	0	0	0	0	1	0	0	0	0	0	0	0	0	0	0	0	0	0
420690	Ibirama/SC																		
431000	Ibirubá/RS	0	0	0	0	0	0	0	0	0	0	0	0	0	0	0	0	0	0
420700	Içara/SC																0	0	0
431010	Igrejinha/RS	0	0	0	0	0	0	0	0	0	0	0	0	0	0	0	0	0	0
411005	Iguatu/PR	0	0	0	0	0	0	0	0	0	0	0	1	0	0	0	0	0	0
431020	Ijuí/RS				1														
411010	Imbituva/PR	1	0	1	0	0	1	0	0	0	0	1	0	0	0	0	0	0	0
420740	Imbuia/SC	0	0	0	0	0	0	0	0	0	0	0	0	0	0	0	0	0	0
431036	Imigrante/RS																		
431040	Independência/RS				1												0	0	0
411040	Indianópolis/PR	0	0	0	0	0	1	0	0	0	0	0	1	0	0	0	0	0	0
431043	Ipê/RS	0	0	0	0	0	1	0	0	0	0	0	0	0	0	0	0	0	0
420760	Ipira/SC																		
411050	Ipiranga/PR	1	0	1	0	0	1	0	0	0	1	0	0	0	0	0	0	0	0
411060	Iporã/PR	0	0	1	1	0	0	0	0	0	0	1	0	0	2	0	0	0	0
420768	Ipuaçu/SC																		
420770	Ipumirim/SC	0	0	0	0	0	0	0	0	0	0	0	0	0	0	0	0	0	0
411065	Iracema do Oeste/PR	0	0	2	0	0	1	0	0	1	0	0	1	0	0	0	0	0	0
431050	Iraí/RS	0	0	0	0	0	1	0	0	0	0	0	1	0	0	0	0	0	0

**TABELA Co04a - INFORMAÇÕES SOBRE VEÍCULOS DE AGENTES PÚBLICOS
NA COLETA DE RESÍDUOS SÓLIDOS DOMICILIARES E PÚBLICOS**

ANO DE
REFERÊNCIA
2011

Código	Município	Quantidade de veículos de agentes públicos, por idade, em anos																	
		Caminhão compactador			Cam. bascul. carroceria ou baú			Caminhões poliguindaste			Trator agrícola com reboque			Tração animal			Embarcações		
		Até 5	6 a 10	Mais de 10	Até 5	6 a 10	Mais de 10	Até 5	6 a 10	Mais de 10	Até 5	6 a 10	Mais de 10	até 5	6 a 10	Mais de 10	até 5	6 a 10	Mais de 10
		Unidade	Unidade	Unidade	Unidade	Unidade	Unidade	Unidade	Unidade	Unidade	Unidade	Unidade	Unidade	Unidade	Unidade	Unidade	Unidade	Unidade	Unidade
	Nome/UF	Co054	Co055	Co056	Co063	Co064	Co065	Co072	Co073	Co074	Co081	Co082	Co083	Co090	Co091	Co092	Co155	Co156	Co157
REGIÃO SUL																			
411070	Irati/PR	1	2	1	1	1	0	0	0	0	2	1	1	0	0	0	0	0	0
411080	Iretama/PR	1						1					1						
420790	Irineópolis/SC				1								1						
411090	Itaguajé/PR	0	0	0	0	0	3	0	0	0	0	0		0	0	0	0	0	0
420810	Itaíópolis/SC	0	0	0	0	0	0	0	0	0	0	0	0	0	0	0	0	0	0
420820	Itajaí/SC	0	0	0	0	0	0	0	0	0	0	0	0	0	0	0	0	0	0
411110	Itambé/PR	1	0	0	0	2	0	0	0	0	0	0	1	0	0	0	0	0	0
420830	Itapema/SC	0	0	0	1	1		0	0	0	1	0		0	0	0	0	0	0
420845	Itapoá/SC																		
420850	Ituporanga/SC			3			1									1			
411155	Ivaté/PR	0	0	1	0	0	1	0	0	0	0	0	2	0		0	0	0	0
431075	Ivorá/RS	0	0	0	1	0	0	0	0	0	1	0	0	0	0	0	0	0	0
431080	Ivoti/RS	0	0	0	0	0	0	0	0	0	0	0	0	0	0	0	0	0	0
431085	Jaboticaba/RS	0	0	0	1	0	1	0	0	0	0	0	0	0	0	0	0	0	0
431087	Jacuzinho/RS												1						
411190	Jaguapitã/PR	0	1	0	0	0	1	0	1	0		0	2	0	0	0	0	0	0
431110	Jaguarí/RS	1				2													
411200	Jaguariaíva/PR	1	1	1	1	0	0	0	0	0	0	1	0	0	0	0	0	0	0
411240	Japurá/PR	1	0	0	2	0	0	0	0	0	2	0	0	0	0	0	0	0	0
420890	Jaraguá do Sul/SC	0	0	0	0	0	0	1	0	0	0	0	0	0	0	0	0	0	0
411250	Jardim Alegre/PR	0	0	0	0	1	5	0	0	0	0	1	0	0	0	0	0	0	0
420895	Jardinópolis/SC																		
431113	Jari/RS																		
411270	Jataízinho/PR	2	0	1	0	0	1	0	0	0	0	0	0	0	0	0	0	0	0
411275	Jesuítas/PR	0	1	0	2	0	0	0	0	0	2	0	0	0	0	0	0	0	0
420900	Joaçaba/SC	0	0	0	0	0	0	0	0	0	0	0	0	0	0	0	0	0	0
411280	Joaquim Távora/PR			1			2												
431115	Jóia/RS	0	0	0	0	0	0	0	0	0	0	0	0	0	0	0	0	0	0
420910	Joinville/SC	0	0	0	0	0	0	0	0	0	0	0	0	0	0	0	0	0	0
420915	José Boiteux/SC	1	0	0	1	0	0	0	0	0	0	0	0	0	0	0	0	0	0
411295	Juranda/PR	1			2	2	1	0			5			0			0		
411300	Jussara/PR	2	0	0	2	0	0	0	0	0	2	0	0	0	0	0	0	0	0
411310	Kaloré/PR	0	0	0	2	0	0	0	0	0	0	0	0	0	0	0	0	0	0

**TABELA Co04a - INFORMAÇÕES SOBRE VEÍCULOS DE AGENTES PÚBLICOS
NA COLETA DE RESÍDUOS SÓLIDOS DOMICILIARES E PÚBLICOS**

ANO DE
REFERÊNCIA
2011

Município		Quantidade de veículos de agentes públicos, por idade, em anos																				
		Caminhão compactador			Cam. bascul. carroceria ou baú			Caminhões poliguindaste			Trator agrícola com reboque			Tração animal			Embarcações					
Código	Nome/UF	Até 5	6 a 10	Mais de 10	Até 5	6 a 10	Mais de 10	Até 5	6 a 10	Mais de 10	Até 5	6 a 10	Mais de 10	até 5	6 a 10	Mais de 10	até 5	6 a 10	Mais de 10			
		Unidade	Unidade	Unidade	Unidade	Unidade	Unidade	Unidade	Unidade	Unidade	Unidade	Unidade	Unidade	Unidade	Unidade	Unidade	Unidade	Unidade	Unidade			
REGIÃO SUL		Co054	Co055	Co056	Co063	Co064	Co065	Co072	Co073	Co074	Co081	Co082	Co083	Co090	Co091	Co092	Co155	Co156	Co157			
420930	Lages/SC	1						1														
431127	Lagoa dos Três Cantos/RS																					
431125	Lagoão/RS	0	0	0	0	0	1	0	0	0	0	0	0	0	0	0	0	0	0			
420940	Laguna/SC																					
411320	Lapa/PR	0	0	0	0		1	1	0	0	0	0	0		0	0	0	0	0			
411330	Laranjeiras do Sul/PR	0	0	1	0	2	4	0	0	0	0	0	0	0	0	0	0	0	0			
420950	Laurentino/SC																					
420960	Lauro Muller/SC	0	0	0	0	1	0	0	0	0	0	0	0	0	0	0	0	0	0			
431150	Lavras do Sul/RS	0	1	0	0	0	0	0	0	0	0	1	0	0	0	0	0	0	0			
420970	Lebon Régis/SC	0	0	0	0	1	1	0	0	0	0	0	1	0	0	0	0	0	0			
411340	Leópolis/PR	1						1														
411342	Lidianópolis/PR	1	0	0	2	2	0	0	0	0	0	0	0	0	0	0	0	0	0			
411345	Lindoeste/PR	0	2	0	0	1	0	0	0	0	0	1	0	0	0	0	0	1	0			
420985	Lindóia do Sul/SC	0	0	0	0	0	0	0	0	0	0	0	0	0	0	0	0	0	0			
431162	Lindolfo Collor/RS	0	0	0	0	0	0	0	0	0	0	0	0	0	0	0	0	0	0			
431164	Linha Nova/RS		0	0	0	0	0	0	0	0	0	0	0	0	0	0	0	0	0			
411350	Loanda/PR																					
411370	Londrina/PR	16			10																	
411375	Lunardelli/PR	1	1																			
411380	Lupionópolis/PR	0	0	0	1	1	1	0	0	0	0	3	1	0	0	0	0	0	0			
421003	Luzerna/SC	0	0	0	0	1	0	0	0	0	0	0	0	0	0	0	0	0	0			
431171	Maçambará/RS	0	0	0	1	0	1	0	0	0	0	0	0	0	0	0	0	0	0			
431170	Machadinho/RS	0	0	0	0	0	0	0	0	0	0	0	0	0	0	0	0	0	0			
421010	Mafra/SC																					
421030	Major Vieira/SC	0	0	0	1	1	0	0	0	0	0	0	0	0	0	0	0	0	0			
411400	Mamborê/PR	1	1	0	0	0	6	0	1	0	0	1	1	0	0	0	0	0	0			
431173	Mampituba/RS	0	0	0	0	0	0	0	0	0	0	0	0	0	0	0	0	0	0			
411410	Mandaguaçu/PR	0	0	2	0	0	4	0	0	0	0	1	2	0	0	1	0	0	0			
411435	Manfrinópolis/PR	0	0	0	0	0	0	0	0	0	0	0	0	0	0	0	0	0	0			
431175	Manoel Viana/RS	0	0	0	0	0	1	0	0	0	0	0	0	0	0	0	0	0	0			
431177	Maquiné/RS	0	0	0	0	0	0	0	0	0	0	0	0	0	0	0	0	0	0			
421040	Maracajá/SC	0	0	0	1	0	0	0	0	0	0	0	0	0	0	0	0	0	0			
431190	Marcelino Ramos/RS	2																				

**TABELA Co04a - INFORMAÇÕES SOBRE VEÍCULOS DE AGENTES PÚBLICOS
NA COLETA DE RESÍDUOS SÓLIDOS DOMICILIARES E PÚBLICOS**

ANO DE
REFERÊNCIA
2011

Município		Quantidade de veículos de agentes públicos, por idade, em anos																	
		Caminhão compactador			Cam. bascul. carroceria ou baú			Caminhões poliguindaste			Trator agrícola com reboque			Tração animal			Embarcações		
Código	Nome/UF	Até 5	6 a 10	Mais de 10	Até 5	6 a 10	Mais de 10	Até 5	6 a 10	Mais de 10	Até 5	6 a 10	Mais de 10	até 5	6 a 10	Mais de 10	até 5	6 a 10	Mais de 10
		Unidade	Unidade	Unidade	Unidade	Unidade	Unidade	Unidade	Unidade	Unidade	Unidade	Unidade	Unidade	Unidade	Unidade	Unidade	Unidade	Unidade	Unidade
REGIÃO SUL		Co054	Co055	Co056	Co063	Co064	Co065	Co072	Co073	Co074	Co081	Co082	Co083	Co090	Co091	Co092	Co155	Co156	Co157
411460	Marechal Cândido Rondon/PR	1	1	2	0	0	0	0	0	0	0	0	1	0	0	0	0	0	0
421055	Marema/SC	0	0	0	0	0	0	0	0	0	0	0	0	0	0	0	0	0	0
411470	Maria Helena/PR	1			1	1		0					1	1	0		0		
431200	Mariano Moro/RS																		
411500	Marilena/PR		1			1							1						
411510	Mariluz/PR	1			1	1							1						
411520	Maringá/PR	8	8	6	6	1	7	0	1	0	3	1	10	0	0	0	0	0	0
411530	Mariópolis/PR						1												
411535	Maripá/PR							1											
431205	Marques de Souza/RS																		
411545	Marquinho/PR	0	0	0	0	0	0	0	0	0	0	1	0	0	0	0	0	0	0
411560	Matelândia/PR	0	2	0	0	0	0	0	0	0	0	0	0	0	0	0	0	0	0
431215	Mato Leitão/RS	0	0	0	1	0	0	0	0	0	0	0	0	0	0	0	0	0	0
431217	Mato Queimado/RS	0	0	0	0	0	0	0	0	0	0	0	0	0	0	0	0	0	0
411573	Mato Rico/PR							1											
431220	Maximiliano de Almeida/RS							1						1					
411585	Mercedes/PR	0	0	0	0	0	0	0	0	0	0	1	0	0	0	0	0	0	0
431225	Minas do Leão/RS	0	0	0	0	0	0	0	0	0	0	0	0	0	0	0	0	0	0
411590	Mirador/PR	0	0	0	0	1	0	0	0	0	0	0	1	0	0	0	0	0	0
411600	Miraselva/PR	0	0	1	0	0	0	0	0	0	0	0	1	0	0	0	0	0	0
421085	Mirim Doce/SC																		
411605	Missal/PR	0	0	1	0	0	2	0	0	0	0	0	0	0	0	0	0	0	0
431235	Montauri/RS																		
431238	Monte Belo do Sul/RS	0	0	0	0	0	0	0	0	0	0	0	0	0	0	0	0	0	0
421110	Monte Castelo/SC	0	0	0	0	0	0	0	0	0	0	0	1	0	0	0	0	0	0
431240	Montenegro/RS	3	0	0	0	0	0	0	0	0	0	0	0	0	0	0	0	0	0
411610	Moreira Sales/PR	1	0	0	1	0	2	0	0	1	0	0	1	0	0	1	0	0	0
431244	Morrinhos do Sul/RS	0	0	0	0	0	0	0	0	0	0	0	0	0	0	0	0	0	0
431245	Morro Redondo/RS	0	0	0	0	1	0	0	0	0	0	1	0	0	0	0	0	0	0
431250	Mostardas/RS	1	0	0	4	4	1	0	0	0				0	0	0	0	0	0
431260	Muçum/RS	0	0	0	0	1	0	0	0	0	1	0	0	0	0	0	0	0	0
431261	Muitos Capões/RS																		
431262	Muliterno/RS	0	0	0	0	0	1	0	0	0	0	0	0	0	0	0	0	0	0

**TABELA Co04a - INFORMAÇÕES SOBRE VEÍCULOS DE AGENTES PÚBLICOS
NA COLETA DE RESÍDUOS SÓLIDOS DOMICILIARES E PÚBLICOS**

ANO DE
REFERÊNCIA
2011

Município		Quantidade de veículos de agentes públicos, por idade, em anos																	
		Caminhão compactador			Cam. bascul. carroceria ou baú			Caminhões poliguindaste			Trator agrícola com reboque			Tração animal			Embarcações		
Código	Nome/UF	Até 5	6 a 10	Mais de 10	Até 5	6 a 10	Mais de 10	Até 5	6 a 10	Mais de 10	Até 5	6 a 10	Mais de 10	até 5	6 a 10	Mais de 10	até 5	6 a 10	Mais de 10
		Unidade	Unidade	Unidade	Unidade	Unidade	Unidade	Unidade	Unidade	Unidade	Unidade	Unidade	Unidade	Unidade	Unidade	Unidade	Unidade	Unidade	Unidade
REGIÃO SUL		Co054	Co055	Co056	Co063	Co064	Co065	Co072	Co073	Co074	Co081	Co082	Co083	Co090	Co091	Co092	Co155	Co156	Co157
421130	Navegantes/SC	0	0	0	0	0	3	0	0	0	0	0	5	0	0	0	0	0	0
431267	Nicolau Vergueiro/RS																		
431275	Nova Alvorada/RS	0	0	0	0	1	0	0	0	0	0	0	0	0	0	0	0	0	0
411670	Nova Aurora/PR	1	0	1	0	0	1	0	0	0	0	0	1	0	0	0	0	0	0
431290	Nova Bassano/RS	0	0	0	0	0	0	0	0	0	0	0	1	0	0	0	0	0	0
431295	Nova Boa Vista/RS																		
431300	Nova Brésia/RS																		
431301	Nova Candelária/RS	0	0	0	0	0	0	0	0	0	0	0	0	0	0	0	0	0	0
411695	Nova Esperança do Sudoeste/PR	0	0	0	0	0	1	0	0	0	0	0	0	0	0	0	0	0	0
411700	Nova Fátima/PR	0	0	1	2	0	0	0	0	0	0	0	0	0	0	0	0	0	0
431306	Nova Hartz/RS	0	0	1	1	0	1	0	0	0	0	0	1	0	0	0	0	0	0
411705	Nova Laranjeiras/PR																		
411710	Nova Londrina/PR	1	0	0	0	1	2	0	0	0	0	2	3	0	0	0	0	0	0
411720	Nova Olímpia/PR	1	0	0	1	1	1		0	0	1	0	0	0	0	0	0	0	0
431310	Nova Palma/RS	0	0	0	0	1	0	0	0	0		0	1	0	0	0	0	0	0
431320	Nova Petrópolis/RS	0	0	0	0	0	0	0	0	0	0	0	0	0	0	0	0	0	0
431330	Nova Prata/RS	0	0	0	0	0	0	0	0	0	0	0	3	0	0	0	0	0	0
411725	Nova Prata do Iguçu/PR																		
431333	Nova Ramada/RS																		
431335	Nova Roma do Sul/RS						1												
411721	Nova Santa Bárbara/PR	0	0	0	1	0	2	0	0	0	0	0	1	0	0	0	0	0	0
431337	Nova Santa Rita/RS	0	0	0	0	0	0	0	0	0	0	0	0	0	0	0	0	0	0
411722	Nova Santa Rosa/PR																		
411727	Nova Tebas/PR	0	0	0	1	1	1	0	0	0	0	0	0	0	0	0	0	0	0
421150	Nova Trento/SC	1	0	0	0	0	0	0	0	0	0	0	0	0	0	0	0	0	0
431339	Novo Cabrais/RS																		
431340	Novo Hamburgo/RS																		
411729	Novo Itacolomi/PR	0	0	0	0	0	1	0	0	0	0	0	0	0	0	0	0	0	0
431344	Novo Tiradentes/RS	0	0	0	0	0	0	0	0	0	0	0	0	0	0	0	0	0	0
431346	Novo Xingu/RS		1																
421170	Orleans/SC	1	0	1	0	0	0	0	0	0	0	0	0	0	0	0	0	0	0
431350	Osório/RS	0	0	0	0	0	0	0	0	0	0	0	0	0	0	0	0	0	0
411740	Ourizona/PR																		

**TABELA Co04a - INFORMAÇÕES SOBRE VEÍCULOS DE AGENTES PÚBLICOS
NA COLETA DE RESÍDUOS SÓLIDOS DOMICILIARES E PÚBLICOS**

ANO DE
REFERÊNCIA
2011

Município		Quantidade de veículos de agentes públicos, por idade, em anos																	
		Caminhão compactador			Cam. bascul. carroceria ou baú			Caminhões poliguindaste			Trator agrícola com reboque			Tração animal			Embarcações		
Código	Nome/UF	Até 5	6 a 10	Mais de 10	Até 5	6 a 10	Mais de 10	Até 5	6 a 10	Mais de 10	Até 5	6 a 10	Mais de 10	até 5	6 a 10	Mais de 10	até 5	6 a 10	Mais de 10
		Unidade	Unidade	Unidade	Unidade	Unidade	Unidade	Unidade	Unidade	Unidade	Unidade	Unidade	Unidade	Unidade	Unidade	Unidade	Unidade	Unidade	Unidade
REGIÃO SUL		Co054	Co055	Co056	Co063	Co064	Co065	Co072	Co073	Co074	Co081	Co082	Co083	Co090	Co091	Co092	Co155	Co156	Co157
411745	Ouro Verde do Oeste/PR	0	0	0	1	0	0	0	0	0	0	1	0	0	0	0	0	0	0
421187	Paial/SC		0	0	0	0	0	0	0	0	0	0	0	0	0	0	0	0	0
431360	Paim Filho/RS	0	0	0	0	0	1	0	0	0	0	0	0	0	0	0	0	0	0
421190	Palhoça/SC																		
431365	Palmares do Sul/RS	0	0	0	0	0	0	0	0	0	0	3	0	0	0	0	0	0	0
411770	Palmeira/PR	0	0	0	0	0	1	0	0	0	0	0	1	0	0	0	0	0	0
431370	Palmeira das Missões/RS																		
421210	Palmitos/SC	0	2	0	0	0	0	0	0	0	0	0	0	0	0	0	0	0	0
411790	Palotina/PR				1														
431390	Panambi/RS	2	0	1	0	0	3	0	0	0	0	0	0	0	0	0	0	0	0
411800	Paraíso do Norte/PR	1			4	1						1	4						
431402	Paraíso do Sul/RS	0	0	0	0	0	0	0	0	0	0	0	0	0	0	0	0	0	0
411810	Paranacity/PR	1	0	0	0	0	0	0	0	0	1	0	0	0	0	0	0	0	0
411820	Paranaguá/PR	6			7			1			1								
411840	Paranavaí/PR	0	0	0	0	0	1	0	0	0	1	0	2	0	0	0	0	0	0
431403	Pareci Novo/RS				1														
431405	Parobé/RS				2														
431407	Passo do Sobrado/RS	0	0	0	0	0	0	0	0	0	1	0	0	0	0	0	0	0	0
431410	Passo Fundo/RS	0	0	0	0	1	0	0	0	0	0	0	1	0	0	0	0	0	0
411860	Paula Freitas/PR	0	0	0	0	1	0	0	0	0	0	0	0	0	0	0	0	0	0
431413	Paulo Bento/RS																		
411870	Paulo Frontin/PR	0	0	0	0	1	0	0	0	0	0	0	0	0	0	0	0	0	0
411880	Peabiru/PR	0	0	1	0	0	1	0	1	0	0	0	0	0	0	0	0	0	0
431417	Pedras Altas/RS				0	0	1												
431440	Pelotas/RS																		
421260	Peritiba/SC	0	0	0	1	2	0	0	0	0	0	0	0	0	0	0	0	0	0
411890	Pérola/PR	0	1	0	0	0	1	0	0	0	0	0	1	0	0	0	0	0	0
411900	Pérola D Oeste/PR	0	0	0	1	0	1	0	0	0	0	0	1	0	0	0	0	0	0
421270	Petrolândia/SC																		
411910	Piên/PR																		
411915	Pinhais/PR	0	0	0	0	2	0	0	0	0	0	0	0	0	0	0	0	0	0
411920	Pinhalão/PR						1						1						
431446	Pinhal da Serra/RS					1							1						

**TABELA Co04a - INFORMAÇÕES SOBRE VEÍCULOS DE AGENTES PÚBLICOS
NA COLETA DE RESÍDUOS SÓLIDOS DOMICILIARES E PÚBLICOS**

ANO DE
REFERÊNCIA
2011

Município		Quantidade de veículos de agentes públicos, por idade, em anos																	
		Caminhão compactador			Cam. bascul. carroceria ou baú			Caminhões poliguindaste			Trator agrícola com reboque			Tração animal			Embarcações		
Código	Nome/UF	Até 5	6 a 10	Mais de 10	Até 5	6 a 10	Mais de 10	Até 5	6 a 10	Mais de 10	Até 5	6 a 10	Mais de 10	até 5	6 a 10	Mais de 10	até 5	6 a 10	Mais de 10
		Unidade	Unidade	Unidade	Unidade	Unidade	Unidade	Unidade	Unidade	Unidade	Unidade	Unidade	Unidade	Unidade	Unidade	Unidade	Unidade	Unidade	Unidade
REGIÃO SUL		Co054	Co055	Co056	Co063	Co064	Co065	Co072	Co073	Co074	Co081	Co082	Co083	Co090	Co091	Co092	Co155	Co156	Co157
411925	Pinhal de São Bento/PR	0	0	0	0	0	0	0	0	0	0	0	0	0	0	0	0	0	0
411930	Pinhão/PR	0	2	0	0	0	1	0	0	1	0	0	0	0	0	0	0	0	0
431449	Pinheirinho do Vale/RS	0	0	0	0	0	1	0	0	0	0	0	0	0	0	0	0	0	0
431450	Pinheiro Machado/RS																		
421300	Pinheiro Preto/SC	1	0	0	0	0	0	0	0	0	0	0	0	0	0	0	0	0	0
411940	Pirai do Sul/PR				1						1								
431455	Pirapó/RS	0	0	0	0	0	1	0	0	0	0	0	0	0	0	0	0	0	0
421310	Piratuba/SC																		
411960	Pitanga/PR		2			3													
411980	Planalto/PR	0	1	1	0	0	0	0	0	0	0	1	0	0	0	0	0	0	0
431470	Planalto/RS	0	0	0	0	1	0	0	0	0	0	0	0	0	0	0	0	0	0
431475	Poço das Antas/RS	0	1	0	0	0	0	0	0	0	0	0	0	0	0	0	0	0	0
421320	Pomerode/SC		1	1			1												
411990	Ponta Grossa/PR	0	0	0	2	0	0	0	0	0	0	0	0	0	0	0	0	0	0
431477	Pontão/RS																		
421335	Ponte Alta do Norte/SC	0	0	0	0	0	0	0	0	0	0	0	0	0	0	0	0	0	0
431478	Ponte Preta/RS	0	0	0	0	0	1	0	0	0	0	0	0	0	0	0	0	0	0
421340	Ponte Serrada/SC	0	0	0	0	0	0	0	0	0	0	0	0	0	0	0	0	0	0
412000	Porecatu/PR	0	0	1	0	0	0	0	0	3	0	0	1	0	0	0	0	0	0
431480	Portão/RS																		
431490	Porto Alegre/RS			5			29						2						
412015	Porto Barreiro/PR																		
431505	Porto Mauá/RS	0	0	0	0	0	0	0	0	0	0	0	0	0	0	0	0	0	0
412020	Porto Rico/PR						1												
421360	Porto União/SC	2	0	0	2	0	0	0	0	0	0	0	0	0	0	0	0	0	0
431507	Porto Vera Cruz/RS																		
431510	Porto Xavier/RS	0	0	0	1	0	1	0	0	0	0	0	0	0	0	0	0	0	0
421370	Pouso Redondo/SC	0	0	0	0	0	0	0	0	0	0	0	0	0	0	0	0	0	0
421380	Praia Grande/SC	0	0	0	1	0	0	0	0	0	1	0	0	0	0	0	0	0	0
412035	Pranchita/PR	0	0	0	0	0	0	0	0	0	0	0	0	0	0	0	0	0	0
421390	Presidente Castello Branco/SC	0	0	0	0	1	0	0	0	0	0	0	0	0	0	0	0	0	0
421400	Presidente Getúlio/SC																		
431514	Presidente Lucena/RS	0	0	0	0	0	0	0	0	0	0	0	0	0	0	0	0	0	0

**TABELA Co04a - INFORMAÇÕES SOBRE VEÍCULOS DE AGENTES PÚBLICOS
NA COLETA DE RESÍDUOS SÓLIDOS DOMICILIARES E PÚBLICOS**

ANO DE
REFERÊNCIA
2011

Município		Quantidade de veículos de agentes públicos, por idade, em anos																	
		Caminhão compactador			Cam. bascul. carroceria ou baú			Caminhões poliguindaste			Trator agrícola com reboque			Tração animal			Embarcações		
Código	Nome/UF	Até 5	6 a 10	Mais de 10	Até 5	6 a 10	Mais de 10	Até 5	6 a 10	Mais de 10	Até 5	6 a 10	Mais de 10	até 5	6 a 10	Mais de 10	até 5	6 a 10	Mais de 10
		Unidade	Unidade	Unidade	Unidade	Unidade	Unidade	Unidade	Unidade	Unidade	Unidade	Unidade	Unidade	Unidade	Unidade	Unidade	Unidade	Unidade	Unidade
REGIÃO SUL		Co054	Co055	Co056	Co063	Co064	Co065	Co072	Co073	Co074	Co081	Co082	Co083	Co090	Co091	Co092	Co155	Co156	Co157
412050	Primeiro de Maio/PR			2			1			0			0			0			0
421415	Princesa/SC						1												
412060	Prudentópolis/PR	0	0	1	0	0	0	0	0	0	0	0	0	0	0	0	0	0	0
412080	Quatro Barras/PR	1		4	0	0	1	0	0	0	1	0	1	0	0	0	0	0	0
431531	Quatro Irmãos/RS																		
412085	Quatro Pontes/PR	0	0	0	0	0	1	0	0	0	0	0	0	0	0	0	0	0	0
412090	Quedas do Iguaçu/PR	1	0	2	0	0	0	0	0	0	0	0	0	0	0	0	0	0	0
412100	Querência do Norte/PR	1	0	0	2	0	0	0	0	0	0	4	0	0	0	0	2	0	0
431532	Quevedos/RS	0	0	0	0	0	1	0	0	0	0	0	0	0	0	0	0	0	0
421420	Quilombo/SC	1	0	0	1	0	0	0	0	0	1	0	0	0	0	0	0	0	0
412125	Ramilândia/PR						1												
412130	Rancho Alegre/PR			1	2		2						1						
412140	Realeza/PR	1	0	0	0	0	1	0	0	0	0	0	1	0	0	0	0	0	0
431545	Relvado/RS				1														
412160	Renascença/PR	0	0	1	1	0	0	0	0	0	0	0	0	0	0	0	0	0	0
412175	Reserva do Iguaçu/PR		1		1														
412180	Ribeirão Claro/PR	0	0	1	0	0	3	0	0	0	0	0	1	0	0	0	0	0	0
412200	Rio Azul/PR	1	0	0	0	0	1	0	0	0	1	3	1	0	0	0	0	0	0
421440	Rio das Antas/SC	0	0	0	0	1	0	0	0	0	0	1	0	0	0	0	0	0	0
421470	Rio dos Cedros/SC	1	0	0	0	0	1	0	0	0	0	0	0	0	0	0	0	0	0
421480	Rio do Sul/SC	0	0	0	1	0	2	0	0	0	0	0	0	0	0	0	0	0	0
421490	Rio Fortuna/SC	0	0	0	0	0	0	0	0	0	0	0	0	0	0	0	0	0	0
431560	Rio Grande/RS			1			12			1			2						
421500	Rio Negrinho/SC																		
412230	Rio Negro/PR				1		3												
431570	Rio Pardo/RS	0	1	1	0	2	1	0	0	0	0	0	1	0	0	0	0	0	0
431575	Riozinho/RS																		
421507	Riqueza/SC	0	0	0	0	1	0	0	0	0	0	0	0	0	0	0	0	0	0
421510	Rodeio/SC	0	1	0	0	0	0	0	0	0	0	0	1	0	0	0	0	0	0
431590	Rodeio Bonito/RS																		
412240	Rolândia/PR																		
431600	Rolante/RS	0	0	0	0	0	0	0	0	0	0	0	0	0	0	0	0	0	0
421520	Romelândia/SC																		

**TABELA Co04a - INFORMAÇÕES SOBRE VEÍCULOS DE AGENTES PÚBLICOS
NA COLETA DE RESÍDUOS SÓLIDOS DOMICILIARES E PÚBLICOS**

ANO DE
REFERÊNCIA
2011

Município		Quantidade de veículos de agentes públicos, por idade, em anos																		
		Caminhão compactador			Cam. bascul. carroceria ou baú			Caminhões poliguindaste			Trator agrícola com reboque			Tração animal			Embarcações			
Código	Nome/UF	Até 5	6 a 10	Mais de 10	Até 5	6 a 10	Mais de 10	Até 5	6 a 10	Mais de 10	Até 5	6 a 10	Mais de 10	até 5	6 a 10	Mais de 10	até 5	6 a 10	Mais de 10	
		Unidade	Unidade	Unidade	Unidade	Unidade	Unidade	Unidade	Unidade	Unidade	Unidade	Unidade	Unidade	Unidade	Unidade	Unidade	Unidade	Unidade	Unidade	
REGIÃO SUL		Co054	Co055	Co056	Co063	Co064	Co065	Co072	Co073	Co074	Co081	Co082	Co083	Co090	Co091	Co092	Co155	Co156	Co157	
431620	Rondinha/RS	0	0	0	0	1	0	0	0	0	0	0	0	0	0	0	0	0	0	
412260	Rondon/PR	0	1	1	1	1	3	0	1	0	1	3	5	0	0	0	0	0	0	
431630	Roque Gonzales/RS	0	0	0	0	0	0	0	0	0	0	0	0	0	0	0	0	0	0	
431640	Rosário do Sul/RS	0	0	0	0	4	2	0	0	0	1	0	3	0	0	0	0	0	0	
412270	Sabáudia/PR	1																		
431643	Saldanha Marinho/RS	0	0	0	0	0	0	0	0	0	0	0	0	0	0	0	0	0	0	
412280	Salgado Filho/PR	0	0	0	0	1	0	0	0	0	0	1	0	0	0	0	0	0	0	
431645	Salto do Jacuí/RS	0	0	0	4	0	0	0	0	0	0	0	1	0	0	0	0	0	0	
412300	Salto do Lontra/PR	1			1															
421540	Salto Veloso/SC	1				1														
431647	Salvador das Missões/RS	0	0	0	0	0	1	0	0	0	0	0	0	0	0	0	0	0	0	
431650	Salvador do Sul/RS	1																		
431660	Sananduva/RS																			
421545	Sangão/SC	0	0	1	0	0	0	0	0	0	0	0	0	0	0	0	0	0	0	
431670	Santa Bárbara do Sul/RS	0	0	0	0	0	3	0	0	0	0	0	0	0	0	0	0	0	0	
412330	Santa Cruz de Monte Castelo/PR	0	1	0	0	0	1	0	0	0	2	0	0	0	0	0	0	0	0	
431680	Santa Cruz do Sul/RS	0	0	0						1			2			0	0	0	0	0
412340	Santa Fé/PR	0	1	0	0	2	0	0	0	0	0	1	0	0	0	0	0	0	0	
412350	Santa Helena/PR	1	3			3			1			1			1					
412370	Santa Isabel do Ivaí/PR	2	0	0	0	0	2	0	0	0	2	0	1	0	0	0	0	0	0	
431690	Santa Maria/RS	0	0	0	0	0	0	0	0	0	0	0	0	0	0	0	0	0	0	
431695	Santa Maria do Herval/RS																			
412390	Santa Mariana/PR	0	0	1	1	1	0	0	0	0	0	1	0	0	0	0	0	0	0	
412395	Santa Mônica/PR	1						1												
431700	Santana da Boa Vista/RS	0	0	0	1	0	0	0	0	0	0	1	0	0	0	0	0	0	0	
412400	Santana do Itararé/PR	0	0	1	0	0	1	0	0	0	0	0	0	0	0	0	0	0	0	
431710	Santana do Livramento/RS	2																		
431720	Santa Rosa/RS	3																		
421565	Santa Rosa do Sul/SC	0	0	0	1	0	0	0	0	0	1	0	0	0	0	0	0	0	0	
412402	Santa Tereza do Oeste/PR	1	0	1	1	1	1	0	0	0	0	0	0	0	0	0	0	0	0	
412405	Santa Terezinha de Itaipu/PR	1	1	0	1	1	0	0	0	0	1	0	0	0	0	0	0	0	0	
431740	Santiago/RS																			
431750	Santo Ângelo/RS																			

**TABELA Co04a - INFORMAÇÕES SOBRE VEÍCULOS DE AGENTES PÚBLICOS
NA COLETA DE RESÍDUOS SÓLIDOS DOMICILIARES E PÚBLICOS**

ANO DE
REFERÊNCIA
2011

Município		Quantidade de veículos de agentes públicos, por idade, em anos																	
		Caminhão compactador			Cam. bascul. carroceria ou baú			Caminhões poliguindaste			Trator agrícola com reboque			Tração animal			Embarcações		
Código	Nome/UF	Até 5	6 a 10	Mais de 10	Até 5	6 a 10	Mais de 10	Até 5	6 a 10	Mais de 10	Até 5	6 a 10	Mais de 10	até 5	6 a 10	Mais de 10	até 5	6 a 10	Mais de 10
		Unidade	Unidade	Unidade	Unidade	Unidade	Unidade	Unidade	Unidade	Unidade	Unidade	Unidade	Unidade	Unidade	Unidade	Unidade	Unidade	Unidade	Unidade
REGIÃO SUL		Co054	Co055	Co056	Co063	Co064	Co065	Co072	Co073	Co074	Co081	Co082	Co083	Co090	Co091	Co092	Co155	Co156	Co157
431760	Santo Antônio da Patrulha/RS																		
431770	Santo Antônio das Missões/RS	0	0	0	0	2	0	0	0	0	0	0	0	0	0	0	0	0	0
431755	Santo Antônio do Palma/RS	0	0	0	0	1	0	0	0	0	0	1	0	0	0	0	0	0	0
412430	Santo Antônio do Paraíso/PR	0	0	1	0	0	1	0	0	0	0	0	0	0	0	0	0	0	0
431775	Santo Antônio do Planalto/RS	0	0	0	0	1	0	0	0	0	0	0	0	0	0	0	0	0	0
412440	Santo Antônio do Sudoeste/PR	0	0	0	0	0	0	0	0	0	0	1	0	0	0	0	0	0	0
412450	Santo Inácio/PR	0	0	1	3	1	0	0	0	0	0	0	0	0	0	0	0	0	0
421575	São Bernardino/SC	0	0	0	0	0	0	0	0	0	0	0	0	0	0	0	0	0	0
421590	São Bonifácio/SC	0	0	0	0	0	0	0	0	0	0	0	0	0	0	0	0	0	0
431800	São Borja/RS	0	0	0	0	0	1	0	0	0	0	0	0	0	0	0	0	0	0
421600	São Carlos/SC	0	0	0	0	0	2	0	0	0	0	0	0	0	0	0	0	0	0
421605	São Cristovão do Sul/SC	0	0	0	0	0	0	0	0	0	0	0	0	0	0	0	0	0	0
421610	São Domingos/SC						3					4	1						
431805	São Domingos do Sul/RS	0	0	0	0	1	0	0	0	0	0	0	0	0	0	0	0	0	0
431810	São Francisco de Assis/RS		1	1			2						1						
431820	São Francisco de Paula/RS											1	1						
431830	São Gabriel/RS																		
431840	São Jerônimo/RS	0	0	0	1	0	0	0	0	0	1	0	0	0	0	0	0	0	0
412480	São João/PR									1									
421630	São João Batista/SC	1		1			1												
431843	São João do Polésine/RS	1	0	0	1	0	0	0	0	0	1	0	0	0	0	0	0	0	0
412510	São João do Triunfo/PR			1			0			0			0			0			0
421650	São Joaquim/SC												1						
431844	São Jorge/RS					1													
412520	São Jorge D Oeste/PR		1																
412530	São Jorge do Ivaí/PR	0	1	0	2	0	1	0	0	0	0	1	0	0	0	0	0	0	0
412535	São Jorge do Patrocínio/PR	0	0	1	0	0	0	0	0	1	0	0	2	0	0	0	0	0	0
431845	São José das Missões/RS	0	0	0	0	1	0	0	0	0	0	0	0	0	0	0	0	0	0
412545	São José das Palmeiras/PR	0	0	0	0	0	0	0	0	0	0	0	1	0	0	0	0	0	0
421670	São José do Cedro/SC																		
431848	São José do Hortêncio/RS	1	0																
431849	São José do Inhacorá/RS	0	0	0	0	0	1	0	0	0	0	0	0	0	0	0	0	0	0
431850	São José do Norte/RS	0	0	0	0	0	0	0	0	0	0	0	0	0	0	0	0	0	0

**TABELA Co04a - INFORMAÇÕES SOBRE VEÍCULOS DE AGENTES PÚBLICOS
NA COLETA DE RESÍDUOS SÓLIDOS DOMICILIARES E PÚBLICOS**

ANO DE
REFERÊNCIA
2011

Município		Quantidade de veículos de agentes públicos, por idade, em anos																	
		Caminhão compactador			Cam. bascul. carroceria ou baú			Caminhões poliguindaste			Trator agrícola com reboque			Tração animal			Embarcações		
Código	Nome/UF	Até 5	6 a 10	Mais de 10	Até 5	6 a 10	Mais de 10	Até 5	6 a 10	Mais de 10	Até 5	6 a 10	Mais de 10	até 5	6 a 10	Mais de 10	até 5	6 a 10	Mais de 10
		Unidade	Unidade	Unidade	Unidade	Unidade	Unidade	Unidade	Unidade	Unidade	Unidade	Unidade	Unidade	Unidade	Unidade	Unidade	Unidade	Unidade	Unidade
REGIÃO SUL		Co054	Co055	Co056	Co063	Co064	Co065	Co072	Co073	Co074	Co081	Co082	Co083	Co090	Co091	Co092	Co155	Co156	Co157
431862	São José dos Ausentes/RS	0	0	0	1	0	0	0	0	0	0	0	0	0	0	0	0	0	0
412550	São José dos Pinhais/PR																		
431861	São José do Sul/RS	0	0	0	0	0	0	0	0	0	0	0	0	0	0	0	0	0	0
431870	São Leopoldo/RS	0	0	0	0		5	0	0	0	0	0	0	0	0	0	0	0	0
421700	São Ludgero/SC																		
431890	São Luiz Gonzaga/RS					2						1							
412555	São Manoel do Paraná/PR						1				1								
412560	São Mateus do Sul/PR																		
421720	São Miguel do Oeste/SC	0	0	0	0	0	0	0	0	0	0	0	0	0	0	0	0	0	0
431920	São Nicolau/RS																		
431930	São Paulo das Missões/RS	0	0	0	0	0	0	0	0	0	0	0	0	0	0	0	0	0	0
412580	São Pedro do Ivaí/PR	1	0	1	2	1	2	0	0	0	0	1	1	0	0	0	0	0	0
412600	São Sebastião da Amoreira/PR	0	0	0	0	0	0	0	1	0	0	1	1	0	0	0	0	0	0
431950	São Sebastião do Cai/RS	0	0	0	0	0	0	0	0	0	0	1	0	0	0	0	0	0	0
431970	São Valentim/RS	0	0	0	0	0	0	0	0	0	0	0	0	0	0	0	0	0	0
431971	São Valentim do Sul/RS	0	0	0	1	0	0	0	0	0									
431973	São Valério do Sul/RS						1												
431975	São Vendelino/RS	0	0	0	0	0	0	0	0	0	0	0	0	0	0	0	0	0	0
431980	São Vicente do Sul/RS	0	0	0	3	2	2	0	0	0	0	2	0	0	0	0	0	0	0
431990	Sapiranga/RS	0	0	0	0	0	0	0	0	0	0	0	0	0	0	0	0	0	0
412620	Sapopema/PR	1	0	0	0	0	3	0	0	0	0	0	1	0	0	0	0	0	0
432000	Sapucaia do Sul/RS	0	0	0	0	5	0	0		0	1	0	0	0	0	0	0	0	0
432010	Sarandi/RS	0	0	0	0	1	0	0	0	0	0	0	0	0	0	0	0	0	0
412627	Saudade do Iguaçu/PR	0	0	0	0	0	0	0	0	0	0	0	0	0	0	0	0	0	0
421730	Saudades/SC	0	0	0	0	3	2	0	0	0	0	0	1	0	0	0	0	0	0
421740	Schroeder/SC	0	0	0	0	0	0	0	0	0	0	0	0	0	0	0	0	0	0
421750	Seara/SC	0	0	0	0	0	0	0	0	0	0	0	0	0	0	0	0	0	0
432020	Seberi/RS																		
432023	Sede Nova/RS	0	0	0	0	0	1	0	0	0	0	0	0	0	0	0	0	0	0
432026	Segredo/RS	0	0	0	0	1	0	0	0	0	0	0	0	0	0	0	0	0	0
432035	Sentinela do Sul/RS	0	0	0	0	0	0	0	0	0	0	0	1	0	0	0	0	0	0
432040	Serafina Corrêa/RS	0	0	0	0	0	0	0	0	0	0	0	0	0	0	0	0	0	0
432045	Sério/RS	0	0	0	0	0	0	0	0	0	0	0	0	0	0	0	0	0	0

**TABELA Co04a - INFORMAÇÕES SOBRE VEÍCULOS DE AGENTES PÚBLICOS
NA COLETA DE RESÍDUOS SÓLIDOS DOMICILIARES E PÚBLICOS**

ANO DE
REFERÊNCIA
2011

Município		Quantidade de veículos de agentes públicos, por idade, em anos																	
		Caminhão compactador			Cam. bascul. carroceria ou baú			Caminhões poliguindaste			Trator agrícola com reboque			Tração animal			Embarcações		
Código	Nome/UF	Até 5	6 a 10	Mais de 10	Até 5	6 a 10	Mais de 10	Até 5	6 a 10	Mais de 10	Até 5	6 a 10	Mais de 10	até 5	6 a 10	Mais de 10	até 5	6 a 10	Mais de 10
		Unidade	Unidade	Unidade	Unidade	Unidade	Unidade	Unidade	Unidade	Unidade	Unidade	Unidade	Unidade	Unidade	Unidade	Unidade	Unidade	Unidade	Unidade
REGIÃO SUL		Co054	Co055	Co056	Co063	Co064	Co065	Co072	Co073	Co074	Co081	Co082	Co083	Co090	Co091	Co092	Co155	Co156	Co157
421755	Serra Alta/SC	0	0	0	0	0	0	0	0	0	0	0	1	0	0	0	0	0	0
412635	Serranópolis do Iguaçu/PR	0	0	0	0		1	0	0	0	0	0	0	0	0	0	0	0	0
412650	Sertãozinho/PR	1	0	1	0	0	1	0	0	0	1	0	1	0	0	0	0	0	0
432055	Sertão Santana/RS	0	0	0	0	0	0	0	0	0	0	0	0	0	0	0	0	0	0
432057	Sete de Setembro/RS	0	0	0	0	0	1	0	0	0	0	0	0	0	0	0	0	0	0
432060	Severiano de Almeida/RS						1												
432065	Silveira Martins/RS	0	0	0	0	0	0	0	0	0	0	0	0	0	0	0	0	0	0
432067	Sinimbu/RS	0	0	0	0	2	0	0	0	0	0	0	0	0	0	0	0	0	0
412660	Siqueira Campos/PR	0	0	0	0	0	0	0	0	0	0	0	0	0	0	0	0	0	0
432070	Sobradinho/RS	0	0	0	0	0	0	0	0	0	0	0	0	0	0	0	0	0	0
432080	Soledade/RS	0	0	0	0	0	1	0	0	0	0	1	0	0	0	0	0	0	0
432085	Tabaí/RS	0	0	0	0	0	0	0	0	0	0	0	0	0	0	0	0	0	0
421780	Taió/SC	0	0	0	0	0	0	0	0	0	0	0	0	0	0	0			
412667	Tamarana/PR	1	0	0	0	0	1	0	0	0	0	0	0	0	0	0	0	0	0
421790	Tangará/SC	0	0	0	0	0	0	0	0	0	0	0	0	0	0	0	0	0	0
432090	Tapejara/RS																		
432132	Taquaraçu do Sul/RS	0	0	0	0	0	0	0	0	0	0	0	0	0	0	0	0	0	0
432135	Tavares/RS	0	0	0	0	0	0	0	0	0	0	0	0	0	0	0	0	0	0
412700	Teixeira Soares/PR	0	0	1	0	0	0	0	0	0	0	0	0	0	0	0	0	0	0
432140	Tenente Portela/RS	0	0	0	1	0	0	0	0	0	0	0	0	0	0	0	0	0	0
412720	Terra Boa/PR	2											3						
432143	Terra de Areia/RS	0	0	0	0	0	0	0	0	0	0	0	0	0	0	0	0	0	0
412730	Terra Rica/PR	1	1			0	2					1	1						
432145	Teutônia/RS	0	0	0	0	0	3	0	0	0	0	0	0	0	0	0	0	0	0
412750	Tibagi/PR	0	1	1	1	0	1	0	0	0	0	0	0	0	0	0	0	0	0
421800	Tijucas/SC	0	0	0	1	0	0	0	0	0	0	0	0	0	0	0	0	0	0
421810	Timbé do Sul/SC						1						1						
421820	Timbó/SC	0	2	1	1	1	0	0	0	0	0	0	0	0	0	0	0	0	0
432146	Tio Hugo/RS																		
412770	Toledo/PR	4	1	0	0	0	0	0	0	0	0	0	0	0	0	0	0	0	0
432149	Toropi/RS				1														
432150	Torres/RS	0	0	0	2	0	0	0	0	0	0	0	0	0	0	0	0	0	0
432163	Três Arroios/RS	0	0	0	0	0	1	0	0	0	0	0	0	0	0	0	0	0	0

**TABELA Co04a - INFORMAÇÕES SOBRE VEÍCULOS DE AGENTES PÚBLICOS
NA COLETA DE RESÍDUOS SÓLIDOS DOMICILIARES E PÚBLICOS**

ANO DE
REFERÊNCIA
2011

Município		Quantidade de veículos de agentes públicos, por idade, em anos																					
		Caminhão compactador			Cam. bascul. carroceria ou baú			Caminhões poliguindaste			Trator agrícola com reboque			Tração animal			Embarcações						
Código	Nome/UF	Até 5	6 a 10	Mais de 10	Até 5	6 a 10	Mais de 10	Até 5	6 a 10	Mais de 10	Até 5	6 a 10	Mais de 10	até 5	6 a 10	Mais de 10	até 5	6 a 10	Mais de 10				
		Unidade	Unidade	Unidade	Unidade	Unidade	Unidade	Unidade	Unidade	Unidade	Unidade	Unidade	Unidade	Unidade	Unidade	Unidade	Unidade	Unidade	Unidade				
REGIÃO SUL		Co054	Co055	Co056	Co063	Co064	Co065	Co072	Co073	Co074	Co081	Co082	Co083	Co090	Co091	Co092	Co155	Co156	Co157				
421830	Três Barras/SC	1																					
412785	Três Barras do Paraná/PR	1	0	0	1	0	0	0	0	0	0	1	0	0	0	0	0	0	0				
432166	Três Cachoeiras/RS	1	0	0	0	0	0	0	0	0	0	0	0	0	0	0	0	0	0				
432170	Três Coroas/RS	0	0	0	0	0	2	0	0	0	0	1	0	0	0	0	0	0	0				
432183	Três Forquilhas/RS	0	0	0	0	1	0	0	0	0	0	0	0	0	0	0	0	0	0				
432185	Três Palmeiras/RS	1																					
432190	Três Passos/RS	0	0	0	0	0	0	0	0	0	0	0	0	0	0	0	0	0	0				
421835	Treviso/SC	1			0		0			0			0			0							
421840	Treze de Maio/SC	1	1																				
421870	Tubarão/SC																						
432225	Tupandi/RS	0	0	0		0	0	0	0	0	0	0	0	0	0	0	0	0	0				
432230	Tuparendi/RS	0	0	0	0	0	1	0	0	0	0	0	1	0	0	0	0	0	0				
412795	Tupãssi/PR	1	1				1																
432232	Turuçu/RS	2											0	0									
412796	Turvo/PR	0	0	0	0	0	0	0	0	0	0	0	0	0	0	0	0	0	0				
421880	Turvo/SC	1	1			1	1																
412800	Ubiratã/PR	3	1	1	2	2		2	1														
412810	Umuarama/PR	6	7		2	1																	
412820	União da Vitória/PR																						
412830	Uniflor/PR	1						1															
412840	Uraí/PR	1					5					2											
421895	Urupema/SC	0	0	0	0	0	0	0	0	0	0	0	1	0	0	0	0	0	0				
432250	Vacaria/RS	0	0	0	0	0	2	0	0	1	0	0	0	0	0	0	0	0	0				
432253	Vale do Sol/RS																						
432254	Vale Real/RS	0	0	0	0	0	0	0	0	0	0	0	0	0	0	0	0	0	0				
421910	Vargeão/SC	0	0	0	0	0	1	0	0	0	1	0	0	0	0	0	0	0	0				
432260	Venâncio Aires/RS	0	0	0	0	0	2	0	0	0	0	0	0	0	0	0	0						
412855	Vera Cruz do Oeste/PR	0	0	0	1	0	1	0	0	0	0	1	0	0	0	0	0	0	0				
432285	Vespasiano Correa/RS	1																					
432300	Viamão/RS	1	0	0	1	0	0	0	0	0	0	0	0	0	0	0	0	0	0				
432310	Vicente Dutra/RS	0	0	0	0	0	0	1															
421920	Vidal Ramos/SC	1																					
421930	Videira/SC	3				1																	

**TABELA Co04a - INFORMAÇÕES SOBRE VEÍCULOS DE AGENTES PÚBLICOS
NA COLETA DE RESÍDUOS SÓLIDOS DOMICILIARES E PÚBLICOS**

ANO DE
REFERÊNCIA
2011

Município		Quantidade de veículos de agentes públicos, por idade, em anos																	
		Caminhão compactador			Cam. bascul. carroceria ou baú			Caminhões poliguindaste			Trator agrícola com reboque			Tração animal			Embarcações		
		Até 5	6 a 10	Mais de 10	Até 5	6 a 10	Mais de 10	Até 5	6 a 10	Mais de 10	Até 5	6 a 10	Mais de 10	até 5	6 a 10	Mais de 10	até 5	6 a 10	Mais de 10
		Unidade	Unidade	Unidade	Unidade	Unidade	Unidade	Unidade	Unidade	Unidade	Unidade	Unidade	Unidade	Unidade	Unidade	Unidade	Unidade	Unidade	Unidade
Código	Nome/UF	Co054	Co055	Co056	Co063	Co064	Co065	Co072	Co073	Co074	Co081	Co082	Co083	Co090	Co091	Co092	Co155	Co156	Co157
REGIÃO SUL																			
412870	Vitorino/PR																		
412850	Wenceslau Braz/PR	0	0	0	0	0	1	0	0	0	1	0	3	0	0	0	0	0	0
432377	Westfalia/RS	0	0	0	0	0	0	0	0	0	0	0	0	0	0	0	0	0	0
412880	Xambrê/PR	1	0	0	1	0	1	0	0	0	2	0	0	0	0	0	0	0	0
421960	Xavantina/SC	0	0	0		1	0	0	0	0	0	0	0	0	0	0	0	0	0
421985	Zortéa/SC	0	0	0	0	0	0	0	0	0	0	0	0	0	0	0	0	0	0

TABELA Co04b
INFORMAÇÕES SOBRE VEÍCULOS DE AGENTES PRIVADOS NA COLETA DE RESÍDUOS
SÓLIDOS DOMICILIARES E PÚBLICOS

**TABELA Co04b - INFORMAÇÕES SOBRE VEÍCULOS DE AGENTES PRIVADOS
NA COLETA DE RESÍDUOS SÓLIDOS DOMICILIARES E PÚBLICOS**

ANO DE
REFERÊNCIA
2011

Município		Quantidade de veículos de agentes privados, por idade, em anos																	
		Caminhão compactador			Cam. bascul. carroceria ou baú			Caminhões poliguindaste			Trator agrícola com reboque			Tração animal			Embarcações		
Código	Nome/UF	Até 5	6 a 10	Mais de 10	Até 5	6 a 10	Mais de 10	Até 5	6 a 10	Mais de 10	Até 5	6 a 10	Mais de 10	até 5	6 a 10	Mais de 10	até 5	6 a 10	Mais de 10
		Unidade	Unidade	Unidade	Unidade	Unidade	Unidade	Unidade	Unidade	Unidade	Unidade	Unidade	Unidade	Unidade	Unidade	Unidade	Unidade	Unidade	Unidade
REGIÃO SUL		Co057	Co058	Co059	Co066	Co067	Co068	Co075	Co076	Co077	Co084	Co085	Co086	Co093	Co094	Co095	Co158	Co159	Co160
430003 Aceguá/RS																			
420020 Agrolândia/SC		1	0	0	0	0	0	0	0	0	0	0	0	0	0	0	0	0	0
420040 Água Doce/SC		1	0	0	0	0	0	0	0	0	0	0	0	0	0	0	1	0	0
420060 Águas Mornas/SC		1																	
430010 Agudo/RS		1			1														
430020 Ajuricaba/RS		0	1	0	0	1	0	0	0	0	0	1	0	0	0	0	0	0	0
430030 Alecrim/RS																			
430040 Alegrete/RS																			
430050 Alpestre/RS		0	0	0	1	0	0	0	0	0	0	0	0	0	0	0	0	0	0
410045 Altamira do Paraná/PR		0	0	0	0	0	0	0	0	0	0	0	0	0	0	0	0	0	0
430055 Alto Alegre/RS		0	0	0	0	1	0	0	0	0	0	0	0	0	0	0	0	0	0
410050 Altônia/PR		0	0	0	0	4	0	0	0	0	0	1	0	0	1	0	0	0	0
412862 Alto Paraíso/PR		0	0	0	0	0	0	0	0	0	0	0	0	0	0	0	0	0	0
410060 Alto Paraná/PR						2													
430060 Alvorada/RS		10	0	0	0	3	0	0	0	0	0	0	0	0	0	0	0	0	0
410090 Amaporã/PR		0	0	0	0	0	0	0	0	0	0	0	0	0	0	0	0	0	0
430063 Amaral Ferrador/RS			1																
430064 Ametista do Sul/RS		0	0	0	1	0	0	0	0	0	0	0	0	0	0	0	0	0	0
410100 Ampére/PR		1	0	0	0	0	0	0	0	0	0	0	0	0	0	0	0	0	0
410105 Anahy/PR																			
420080 Anchieta/SC		0	1	0		0	0		0	0		0	0		0	0	0	0	0
410110 Andirá/PR		0	0	0	0	1	0	0	0	0	0	0	0	0	0	0	0	0	0
430066 André da Rocha/RS		1																	
420110 Anitápolis/SC																			
430070 Anta Gorda/RS		0	0	0	0	0	0	1	0	0	0	0	0	0	0	0	0	0	0
410120 Antonina/PR		1	0	0	0	0	0	0	0	0	0	0	0	0	0	0	0	0	0
430080 Antônio Prado/RS		0	2	0	0	0	0	0	0	0	0	0	0	0	0	0	0	0	0
410140 Apucarana/PR		4	0		0	0		0	0		0		0	0		0	0		0
420127 Arabutã/SC		0	0	0	2	0	0	0	0	0	0	0	0	0	0	0	0	0	0
430085 Arambaré/RS		1	0		0	0	0	0	0	0		0	0	0	0	0	0	0	0
410150 Arapongas/PR			3			1			1										
420130 Araquari/SC		1																	
430087 Araricá/RS		0	0	0	0	0	0	0	0	0	0	0	1	0	0	0	0	0	0

**TABELA Co04b - INFORMAÇÕES SOBRE VEÍCULOS DE AGENTES PRIVADOS
NA COLETA DE RESÍDUOS SÓLIDOS DOMICILIARES E PÚBLICOS**

ANO DE
REFERÊNCIA
2011

Município		Quantidade de veículos de agentes privados, por idade, em anos																	
		Caminhão compactador			Cam. bascul. carroceria ou baú			Caminhões poliguindaste			Trator agrícola com reboque			Tração animal			Embarcações		
Código	Nome/UF	Até 5	6 a 10	Mais de 10	Até 5	6 a 10	Mais de 10	Até 5	6 a 10	Mais de 10	Até 5	6 a 10	Mais de 10	até 5	6 a 10	Mais de 10	até 5	6 a 10	Mais de 10
		Unidade	Unidade	Unidade	Unidade	Unidade	Unidade	Unidade	Unidade	Unidade	Unidade	Unidade	Unidade	Unidade	Unidade	Unidade	Unidade	Unidade	Unidade
REGIÃO SUL		Co057	Co058	Co059	Co066	Co067	Co068	Co075	Co076	Co077	Co084	Co085	Co086	Co093	Co094	Co095	Co158	Co159	Co160
410180	Araucária/PR	10	0	0	0	13	0	1	0	0	0	0	0	0	0	0			
420150	Armazém/SC																		
430107	Arroio do Padre/RS																		
430110	Arroio dos Ratos/RS	1	0	0	0	0	0	0	0	0	0	0	0	0	0	0	0	0	0
430140	Arvorezinha/RS																		
420170	Ascurra/SC																		
410190	Assaí/PR	1	0	0	0	0	1	0	0	1	0	0	0	0	0	0	0	0	0
410200	Assis Chateaubriand/PR																		
410210	Astorga/PR	0	0	0	0	0	0	0	0	0	0	0	0	0	0	0	0	0	0
410220	Atalaia/PR	0	0	0	0	0	0	0	0	0	0	0	0	0	0	0	0	0	0
430155	Áurea/RS	0	0	0	0	0	1	0	0	0	0	0	0	0	0	0	0	0	0
420190	Aurora/SC	1																	
430160	Bagé/RS	5	0	0	0	0	0	0	0	0	0	0	0	0	0	0	0	0	0
420195	Balneário Arroio do Silva/SC	0	0	0	1	0	1	0	0	0	0	0	0	0	0	0	0	0	0
420200	Balneário Camboriú/SC	7	0	0	4	0	0	2	0	0	2	0	0	0	0	0	0	0	0
420207	Balneário Gaivota/SC	2			1														
430163	Balneário Pinhal/RS	5																	
420208	Bandeirante/SC	0	1	0	0	0	0	0	0	0	0	0	0	0	0	0	0	0	0
410240	Bandeirantes/PR	0	0	0	0	0	0	0	0	0	0	0	0	0	0	0	0	0	0
430170	Barão de Cotegipe/RS	0	0	0	0	0	0	0	0	0	0	0	0	0	0	0	0	0	0
430175	Barão do Triunfo/RS			1															
410250	Barbosa Ferraz/PR	0	0	0	0	0	0	0	0	0	0	0	0	0	0	0	0	0	0
410260	Barracão/PR	1																	
410270	Barra do Jacaré/PR																		
430187	Barra do Quaraí/RS	0	0	0	0	0	0	0	0	0	0	0	0	0	0	0	0	0	0
430192	Barra do Rio Azul/RS	0	0	0	0	1	0	0	0	0				0	0	0	0	0	0
430195	Barra Funda/RS	0	0	0	0	0	0	0	0	0	0	0	0	0	0	0	0	0	0
410280	Bela Vista do Paraíso/PR	0	0	1	0	0	0	0	0	0	0	0	0	0	0	0	0	0	0
420213	Bela Vista do Toldo/SC	0	0	0	0	0	0	0	0	0	0	0	0	0	0	0	0	0	0
420220	Benedito Novo/SC	0	0	0	0	0	0	0	0	0	0	0	0	0	0	0	0	0	0
430210	Bento Gonçalves/RS	9			5														
410290	Bituruna/PR	0	0	0	0	0	0	0	0	0	0	0	0	0	0	0	0	0	0
420240	Blumenau/SC	0	15	0	0	0	0	0	0	0	0	0	0	0	0	0	0	0	0

**TABELA Co04b - INFORMAÇÕES SOBRE VEÍCULOS DE AGENTES PRIVADOS
NA COLETA DE RESÍDUOS SÓLIDOS DOMICILIARES E PÚBLICOS**

ANO DE
REFERÊNCIA
2011

Município		Quantidade de veículos de agentes privados, por idade, em anos																	
		Caminhão compactador			Cam. bascul. carroceria ou baú			Caminhões poliguindaste			Trator agrícola com reboque			Tração animal			Embarcações		
Código	Nome/UF	Até 5	6 a 10	Mais de 10	Até 5	6 a 10	Mais de 10	Até 5	6 a 10	Mais de 10	Até 5	6 a 10	Mais de 10	até 5	6 a 10	Mais de 10	até 5	6 a 10	Mais de 10
		Unidade	Unidade	Unidade	Unidade	Unidade	Unidade	Unidade	Unidade	Unidade	Unidade	Unidade	Unidade	Unidade	Unidade	Unidade	Unidade	Unidade	Unidade
REGIÃO SUL		Co057	Co058	Co059	Co066	Co067	Co068	Co075	Co076	Co077	Co084	Co085	Co086	Co093	Co094	Co095	Co158	Co159	Co160
410302	Boa Esperança do Iguaçu/PR	1	0	0	0	0	0	0	0	0	0	0	0	0	0	0	0	0	0
410304	Boa Ventura de São Roque/PR	0	0	0	0	0	0	0	0	0	0	0	0	0	0	0	0	0	0
410305	Boa Vista da Aparecida/PR																		
430222	Boa Vista do Cadeado/RS	1																	
420243	Bocaina do Sul/SC	0	1	0	0	0	0	0	0	0	0	0	0	0	0	0	0	0	0
420245	Bombinhas/SC		2																
420257	Bom Jesus do Oeste/SC				1		1												
410315	Bom Jesus do Sul/PR	0	1	0	0	0	0	0	0	0	0	0	0	0	0	0	0	1	0
430235	Bom Princípio/RS	0	0	0	0	1	0	0	0	0	0	0	0	0	0	0	0	0	0
420260	Bom Retiro/SC	0	0	0	0	1	0	0	0	0	0	0	0	0	0	0	0	0	0
430240	Bom Retiro do Sul/RS	1	0	0	0	0	0	0	0	0	0	0	0	0	0	0	0	0	0
410322	Bom Sucesso do Sul/PR	1	0	0	0	0	0	0	0	0	0	0	0	0	0	0	0	0	0
430245	Boqueirão do Leão/RS																		
410330	Borrazópolis/PR																		
430250	Bossoroca/RS	0	0	0	0	0	0	0	0	0	0	0	0	0	0	0	0	0	0
430258	Bozano/RS	1																	
410337	Brasilândia do Sul/PR	0	0	0	0	0	0	0	0	0	0	0	0	0	0	0	0	0	0
420287	Brunópolis/SC	1																	
420290	Brusque/SC	11	0	0	1	0	0	0	0	0	0	0	0	0	0	0	0	0	0
420300	Caçador/SC		2		1	1													
430280	Caçapava do Sul/RS	0	1	0	0	1	0	0	0	0	0	0	0	0	0	0	0	0	0
430290	Cacequi/RS	1									1								
430300	Cachoeira do Sul/RS	4	1																
430310	Cachoeirinha/RS	6			5		1	1	1										
410345	Cafelândia/PR	0	1	0	0	0	0	0	0	1	0	0	0	0	0	0	0	0	0
430340	Caíçara/RS	0	0	0	0	1	1	0	0	0	0	0	0	0	0	0	0	0	0
430350	Camaquã/RS		2																
410360	Cambará/PR	0	0	0	0	0	1	0	0	0	0	0	0	0	0	0	0	0	0
410370	Cambé/PR	0	0	0	0	0	3	0	0	0	0	0	0	0	0	0	0	0	0
410380	Cambira/PR	0	0	0	0	0	0	0	0	0	0	0	0	0	0	0	0	0	0
410390	Campina da Lagoa/PR																		
430370	Campina das Missões/RS																		
410400	Campina Grande do Sul/PR	0	0	0	0	0	1	0	0	0	0	0	0	0	0	0	0	0	0

**TABELA Co04b - INFORMAÇÕES SOBRE VEÍCULOS DE AGENTES PRIVADOS
NA COLETA DE RESÍDUOS SÓLIDOS DOMICILIARES E PÚBLICOS**

ANO DE
REFERÊNCIA
2011

Código	Município Nome/UF	Quantidade de veículos de agentes privados, por idade, em anos																	
		Caminhão compactador			Cam. bascul. carroceria ou baú			Caminhões poliguindaste			Trator agrícola com reboque			Tração animal			Embarcações		
		Até 5	6 a 10	Mais de 10	Até 5	6 a 10	Mais de 10	Até 5	6 a 10	Mais de 10	Até 5	6 a 10	Mais de 10	até 5	6 a 10	Mais de 10	até 5	6 a 10	Mais de 10
		Unidade	Unidade	Unidade	Unidade	Unidade	Unidade	Unidade	Unidade	Unidade	Unidade	Unidade	Unidade	Unidade	Unidade	Unidade	Unidade	Unidade	Unidade
		Co057	Co058	Co059	Co066	Co067	Co068	Co075	Co076	Co077	Co084	Co085	Co086	Co093	Co094	Co095	Co158	Co159	Co160
REGIÃO SUL																			
430380	Campinas do Sul/RS	0	0	0	0	0	0	0	0	0	0	0	0	0	0	0	0	0	0
420330	Campo Alegre/SC	1			1			1											
430390	Campo Bom/RS	0	4	0	1	0	0	0	0	0	0	0	0	0	0	0	0	0	0
410410	Campo do Tenente/PR		1																
420350	Campo Erê/SC	1																	
410420	Campo Largo/PR	5			3	6							1						
410425	Campo Magro/PR		2																
410430	Campo Mourão/PR	0	5	0	0	3	0	0	0	0	0	0	0	0	0	0	0	0	0
430410	Campos Borges/RS	0	0	0	0	0	0	0	0	0	0	0	0	0		0	0	0	0
420360	Campos Novos/SC	2	0	0	1	0	0	0	0	0	0	0	0	0	0	0	0	0	0
430420	Candelária/RS	0	1	0	0	1	0	0	0	0	0	0	0	0	0	0	0	0	0
430430	Cândido Godói/RS		1																
410442	Candói/PR																		
420370	Canelinha/SC	0	0	0	0	0	0	0	0	0	0	0	0	0	0	0	0	0	0
430450	Canguçu/RS	0	0	0	1	0	0	0	0	0	0	0	0	0	0	0	0	0	0
430460	Canoas/RS	0	12	0	0	12	0	0	1	0	0	0	0	0	0	0	0	0	0
420380	Canoinhas/SC	2	0	0	1	0	0	0	0	0	0	0	0	0	0	0	0	0	0
410450	Capanema/PR	1																	
430463	Capão da Canoa/RS	3	1	0	1	3	0	0	0	0	0	0	0	0	0	0	0	0	0
430466	Capão do Leão/RS	0	0	0	5	0	0	0	0	0	0	0	0	0	0	0	0	0	0
430468	Capela de Santana/RS	0	0	0	2	0	0	0	0	0	0	0	0	0	0	0	0	0	0
430469	Capitão/RS					1													
410460	Capitão Leônidas Marques/PR																		
420395	Capivari de Baixo/SC	1	0	0	1	0	0	0	0	0	0	0	0	0	0	0	0	0	0
410465	Carambei/PR	2	0	0	1	0	0	0	0	0	0	0	0	0	0	0	0	0	0
430470	Carazinho/RS	0	4	0	0	1	0	0	0	0	0	0	0	0	0	0	0	0	0
430480	Carlos Barbosa/RS	0	1	1	0	0	3	0	0	1	0	0	0	0	0	0	0	0	0
410480	Cascavel/PR	12	0	6	0	0	5	0	0	0	1	0	0	0	0	0	0	0	0
430495	Caseiros/RS	0	1	0	0	1	0	0	0	0	0	0	0	0	0	0	0	0	0
410500	Catanduvas/PR	0	1	0	0	0	0				0	1	0						
420400	Catanduvas/SC	1	1	0	1	0	0	0	0	0	0	0	0	0	0	0	0	0	0
420410	Caxambu do Sul/SC	1	0	0	0	0	0	0	0	0	0	0	0	0	0	0	0	0	0
430510	Caxias do Sul/RS	16	6	20			3												

**TABELA Co04b - INFORMAÇÕES SOBRE VEÍCULOS DE AGENTES PRIVADOS
NA COLETA DE RESÍDUOS SÓLIDOS DOMICILIARES E PÚBLICOS**

ANO DE
REFERÊNCIA
2011

Município		Quantidade de veículos de agentes privados, por idade, em anos																	
		Caminhão compactador			Cam. bascul. carroceria ou baú			Caminhões poliguindaste			Trator agrícola com reboque			Tração animal			Embarcações		
Código	Nome/UF	Até 5	6 a 10	Mais de 10	Até 5	6 a 10	Mais de 10	Até 5	6 a 10	Mais de 10	Até 5	6 a 10	Mais de 10	até 5	6 a 10	Mais de 10	até 5	6 a 10	Mais de 10
		Unidade	Unidade	Unidade	Unidade	Unidade	Unidade	Unidade	Unidade	Unidade	Unidade	Unidade	Unidade	Unidade	Unidade	Unidade	Unidade	Unidade	Unidade
REGIÃO SUL		Co057	Co058	Co059	Co066	Co067	Co068	Co075	Co076	Co077	Co084	Co085	Co086	Co093	Co094	Co095	Co158	Co159	Co160
420415	Celso Ramos/SC	2				2													
430511	Centenário/RS	0	0	0	0	0	0	0	0	0	0	0	0	0	0	0	0	0	0
430513	Cerro Branco/RS																		
430517	Cerro Grande do Sul/RS	0	1	0	0	0		0	0	0	0	0	0	0	0	0	0	0	0
410530	Céu Azul/PR																		
420420	Chapecó/SC	7	0	0	0	0	0	1	0	0	0	0	0	0	0	0	0	0	0
430535	Charqueadas/RS	2																	
430537	Charrua/RS	0	0	0		0	1	0	0	0	0	0	0	0	0	0	0	0	1
410540	Chopininho/PR	0	0	0	0	0	0	0	0	0	0	0	0	0	0	0	0	0	0
430543	Chuí/RS	0	0	0	0	0	0	0	0	0	0	0	0	0	0	0	0	0	0
430544	Chuvisca/RS																		0
410550	Cianorte/PR	0	0	0	0	0	11	0	0		0	0	7	0	0	0	0	0	0
430550	Ciríaco/RS	0	0	0	0	0	0	0	0	0	0	0	0	0	0	0	0	0	0
420425	Cocal do Sul/SC	0	0	0	0	0	0	0	0	0	0	0	0	0	0	0	0	0	0
430560	Colorado/RS	0	0	0	0	0	0	0	0	0	0	0	0	0	0	0	0	0	0
420430	Concórdia/SC	4	0	0	0	1	0	0	0	0	0	0	0	0	0	0	0	0	0
430570	Condor/RS	0	0		0	1	0	0	0		0	0	0	0	0	0	0	0	0
410610	Conselheiro Mairinck/PR																		
430580	Constantina/RS	0	0	0	1	0	0	0	0	0	0	0	0	0	0	0	0	0	0
410620	Contenda/PR	0	0	0	0	0	0	0	0	0	0	0	0	0	0	0	0	0	0
430583	Coqueiro Baixo/RS								1										
420440	Coronel Freitas/SC	1	0	0	0	0	0	0	0	0	0	0	0	0	0	0	0	0	0
420445	Coronel Martins/SC	1	0	0	0	0	0	0	0	0	0	0	0	0	0	0	0	0	0
410650	Coronel Vivida/PR	0	0	1	0	0	2	0	0	0	0	0	0	0	0	0	0	0	0
410655	Corumbatai do Sul/PR																		
420450	Corupá/SC																		
430595	Cotiporã/RS	0	1	0	0	0	0	0	0	0	0	0	0	0	0	0	0	0	0
420460	Criciúma/SC		9															62	
430605	Cristal/RS	0	2	0	0	1	0	0	0	0	0	0	0	0	0	0	0	0	0
430610	Cruz Alta/RS	3	0	0	1	0	0	1	0	0	0	0	0	0	0	0	0	0	0
430613	Cruzaltense/RS	0	0	0	0	0	0	0	0	0	0	0	0	0	0	0	0	0	0
410660	Cruzeiro do Oeste/PR	0	0	0	0	0	0	0			0	0	0					0	0
430620	Cruzeiro do Sul/RS	1			1														

**TABELA Co04b - INFORMAÇÕES SOBRE VEÍCULOS DE AGENTES PRIVADOS
NA COLETA DE RESÍDUOS SÓLIDOS DOMICILIARES E PÚBLICOS**

ANO DE
REFERÊNCIA
2011

Município		Quantidade de veículos de agentes privados, por idade, em anos																	
		Caminhão compactador			Cam. bascul. carroceria ou baú			Caminhões poliguindaste			Trator agrícola com reboque			Tração animal			Embarcações		
Código	Nome/UF	Até 5	6 a 10	Mais de 10	Até 5	6 a 10	Mais de 10	Até 5	6 a 10	Mais de 10	Até 5	6 a 10	Mais de 10	até 5	6 a 10	Mais de 10	até 5	6 a 10	Mais de 10
		Unidade	Unidade	Unidade	Unidade	Unidade	Unidade	Unidade	Unidade	Unidade	Unidade	Unidade	Unidade	Unidade	Unidade	Unidade	Unidade	Unidade	Unidade
REGIÃO SUL		Co057	Co058	Co059	Co066	Co067	Co068	Co075	Co076	Co077	Co084	Co085	Co086	Co093	Co094	Co095	Co158	Co159	Co160
410690	Curitiba/PR	93	0	0	71	71	0	5	0	0	0	0	0	0	0	0	0	0	0
420480	Curitibanos/SC																		
430630	David Canabarro/RS																		
430635	Dezesseis de Novembro/RS						1												
420500	Dionísio Cerqueira/SC	1	0	0	0	0	0	0	0	0	0	0	0	0	0	0	0	0	0
430640	Dois Irmãos/RS	0	0	0	0	0	0	0	0	0	0	0	0	0	0	0	0	0	0
430645	Dois Lajeados/RS	0	0	0	0	0	1	0	0	0	0	0	0	0	0	0	0	0	0
410720	Dois Vizinhos/PR	0	0	0	0	0	2	0	0	0	0	0	0	0	0	0	0	0	0
430660	Dom Pedrito/RS	0	1	0	1	0	0	0	0	0	0	0	0	0	0	0	0	0	0
420510	Dona Emma/SC	0	1	0	0	1	0	0	0	0	0	0	0	0	0	0	0	0	0
430670	Dona Francisca/RS	0	0	0	0	0	0	0	0	0	0	0	0	0	0	0	0	0	0
410725	Douradina/PR	0	0	0	0	0	0	0	0	0	0	0	0	0	0	0	0	0	0
430673	Doutor Maurício Cardoso/RS	1	0	0	0	0	0	0	0	0	0	0	0	0	0	0		0	0
420515	Doutor Pedrinho/SC	0	0	0	0	0	0	0	0	0	0	0	0	0	0	0	0	0	0
430675	Doutor Ricardo/RS					1													
430690	Encruzilhada do Sul/RS									1									
410740	Enéas Marques/PR	1	0	0	1	0	0	0	0	0	0	0	0	0	0	0	0	0	0
410750	Engenheiro Beltrão/PR																		
430693	Entre-Ijuís/RS	1	1	0	0	0	0	0	0	0	0	0	0	0	0	0	0	0	0
410753	Entre Rios do Oeste/PR	0	0	0	0	0	0	0	0	0	0	0	0	0	0	0	0	0	0
430700	Erechim/RS	4	0	0	4	0	0	1	0	0	0	0	0	0	0	0	0	0	0
420519	Ermo/SC	0	0	0	0	0	0	0	0	0	0	0	0	0	0	0	0	0	0
430720	Erval Grande/RS	0	0	0	0	2	0	0	0	0	0	0	0	0	0	0	0	0	0
430730	Erval Seco/RS	0	0	0	1														
420520	Erval Velho/SC	1	0	0	0	0	0	0	0	0	0	0	0	0	0	0	0	0	0
430745	Esperança do Sul/RS				0	0	0	0	0	0	0	0	0	0	0	0	0	0	0
410754	Espigão Alto do Iguaçu/PR	0	0	0	0	0	0	0	0	0	0	0	0	0	0	0	0	0	0
430755	Estação/RS	1																	
430760	Estância Velha/RS	2	0	0	1	0	0	0	0	0	0	0	0	0	0	0	0	0	0
430780	Estrela/RS	3	0	0	0	0	0	0	0	0				0	0	0	0	0	0
430781	Estrela Velha/RS	0	1	0	0	0	0	0	0	0	0	0	0	0	0	0	0	0	0
430783	Eugênio de Castro/RS	1	0	0	1	0	0	0	0	0	0	0	0	0	0	0	0	0	0
430786	Fagundes Varela/RS		1																

**TABELA Co04b - INFORMAÇÕES SOBRE VEÍCULOS DE AGENTES PRIVADOS
NA COLETA DE RESÍDUOS SÓLIDOS DOMICILIARES E PÚBLICOS**

ANO DE
REFERÊNCIA
2011

Município		Quantidade de veículos de agentes privados, por idade, em anos																	
		Caminhão compactador			Cam. bascul. carroceria ou baú			Caminhões poliguindaste			Trator agrícola com reboque			Tração animal			Embarcações		
Código	Nome/UF	Até 5	6 a 10	Mais de 10	Até 5	6 a 10	Mais de 10	Até 5	6 a 10	Mais de 10	Até 5	6 a 10	Mais de 10	até 5	6 a 10	Mais de 10	até 5	6 a 10	Mais de 10
		Unidade	Unidade	Unidade	Unidade	Unidade	Unidade	Unidade	Unidade	Unidade	Unidade	Unidade	Unidade	Unidade	Unidade	Unidade	Unidade	Unidade	Unidade
REGIÃO SUL		Co057	Co058	Co059	Co066	Co067	Co068	Co075	Co076	Co077	Co084	Co085	Co086	Co093	Co094	Co095	Co158	Co159	Co160
430800	Faxinal do Soturno/RS	1	0	0	0	0	0	0	0	0	0	0	0	0	0	0	0	0	0
430805	Faxinalzinho/RS	0	0	0	1	0	0	0	0	0	0	0	0	0	0	0	0	0	0
410765	Fazenda Rio Grande/PR	7	0	0	2	0	0	0	0	0	1	0	0	0	0	0	0	0	0
430810	Feliz/RS	1	0	0	1	0	0	0	0	0	0	0	0	0	0	0	0	0	0
410770	Fênix/PR	0	0	0	0	0	0	0	0	0	0	0	0	0	0	0	0	0	0
410773	Fernandes Pinheiro/PR																		
410785	Flor da Serra do Sul/PR	1	0	0	0	0	0	0	0	0	0	0	0	0	0	0	0	0	0
420535	Flor do Sertão/SC		1																
430820	Flores da Cunha/RS	1	0	0	1	0	0	0	0	0	0	0	0	0	0	0	0	0	0
410790	Floresta/PR																		
420540	Florianópolis/SC	0	0	0	0	0	0	0	0	0	0	0	0	0	0	0			
430840	Formigueiro/RS	1	0	0	0	0	0	0	0	0	0	0	0	0	0	0	0	0	0
410820	Formosa do Oeste/PR	0	0	0	0	0	0	0	0	0	0	0	0	0	0	0	0	0	0
420543	Formosa do Sul/SC	1	0	0	0	1	0	0	0	0	0	0	0	0	0	0			
430845	Fortaleza dos Valos/RS	1	0	0	0	0	1	0	0	0	0	0	0	0	0	0	0	0	0
410830	Foz do Iguaçu/PR	8	4			5													
410845	Foz do Jordão/PR	1	1																
420550	Fraiburgo/SC		2																
410840	Francisco Beltrão/PR																		
430860	Garibaldi/RS	3			2														
420570	Garopaba/SC	3	1		1		1												
420580	Garuva/SC	0	0	0	0	0	0	0	0	0	0	0	0	0	0	0	0	0	0
420590	Gaspar/SC	4	0	0	2	0	0	1	0	0	0	0	0	0	0	0	0	0	0
430880	General Câmara/RS																		
430890	Getúlio Vargas/RS		2			1													
430910	Gramado/RS																		
430912	Gramado dos Loureiros/RS	0	0	0	0	0	0	0	0	0	0	0	0	0	0	0	0	0	0
410870	Grandes Rios/PR																		
430920	Gravatá/RS	9	0	0	13	0	0	3	0	0	0	0	0	0	0	0	0	0	0
430925	Guabiju/RS																		
430930	Guaíba/RS	3	0	0	0	0	0	0	1	0	0	0	0	0	0	0		0	0
410890	Guairaçá/PR	0	0	0	0	0	0	0	0	0	0	0	0	0	0	0	0	0	0
410900	Guapirama/PR																		

**TABELA Co04b - INFORMAÇÕES SOBRE VEÍCULOS DE AGENTES PRIVADOS
NA COLETA DE RESÍDUOS SÓLIDOS DOMICILIARES E PÚBLICOS**

ANO DE
REFERÊNCIA
2011

Município		Quantidade de veículos de agentes privados, por idade, em anos																	
		Caminhão compactador			Cam. bascul. carroceria ou baú			Caminhões poliguindaste			Trator agrícola com reboque			Tração animal			Embarcações		
Código	Nome/UF	Até 5	6 a 10	Mais de 10	Até 5	6 a 10	Mais de 10	Até 5	6 a 10	Mais de 10	Até 5	6 a 10	Mais de 10	até 5	6 a 10	Mais de 10	até 5	6 a 10	Mais de 10
		Unidade	Unidade	Unidade	Unidade	Unidade	Unidade	Unidade	Unidade	Unidade	Unidade	Unidade	Unidade	Unidade	Unidade	Unidade	Unidade	Unidade	Unidade
REGIÃO SUL		Co057	Co058	Co059	Co066	Co067	Co068	Co075	Co076	Co077	Co084	Co085	Co086	Co093	Co094	Co095	Co158	Co159	Co160
430940	Guaporé/RS	2	0	0	0	0	0	1	0	0	0	0	0	0	0	0	0	0	0
410910	Guaporema/PR																		
420640	Guaraciaba/SC	1	0	0	1	0	0	0	0	0	0	0	0	0	0	0	0	0	0
410930	Guaraniaçu/PR	0	0	0	0	0	0	0	0	0	0	0	0	0	0	0	0	0	0
430950	Guarani das Missões/RS	0	0	0	0	0	0	0	0	0	0	0	0	0	0	0	0	0	0
410940	Guarapuava/PR	0	0	0	0	0	0	0	0	0	0	0	0	0	0	0	0	0	0
410960	Guaratuba/PR	0	0	3	1	1	2	0	0	0	0	0	0	0	0	0	0	0	0
430955	Harmonia/RS																		
420670	Herval D Oeste/SC	1																	
410970	Ibaiti/PR																		
430980	Ibiaçá/RS	0	0	0	2	0	0	0	0	0	0	0	0	0	0	0		0	0
420680	Ibicaré/SC	1	0	0	0	0	0	0	0	0	0	0	0	0	0	0	0	0	0
410980	Ibiporã/PR	5	0																
430990	Ibiraiaras/RS	1	0	0	1	0	0	0		0	0	0	0	0	0	0	0	0	0
420690	Ibirama/SC		1			1													
431000	Ibirubá/RS	0	0	0	0	1	1	0	0	0	0	0	0	0	0	0	0	0	0
420700	Içara/SC																0		0
431010	Igrejinha/RS	2	0	0	2	0		0	0	0	0	0	0	0	0	0	4	0	0
411005	Iguatu/PR	0	0	0	0	0	0	0	0	0	0	0	0	0	0	0	0	0	0
431020	Ijuí/RS	2			1														
411010	Imbituva/PR	0	0	0	0	0	0	0	0	0	0	0	0	0	0	0	0	0	0
420740	Imbuia/SC	0	0	0	0	0	1	0	0	0	0	0	0	0	0	0	0	0	0
431036	Imigrante/RS																		
431040	Independência/RS																0	0	0
411040	Indianópolis/PR	0	0	0	0	0	0	0	0	0	0	0	0	0	0	0	0	0	0
431043	Ipê/RS	0	0	0	0	0	0	0	0	0	0	0	0	0	0	0	0	0	0
420760	Ipira/SC					1													
411050	Ipiranga/PR	0	0	0	0	0	0	0	0	0	0	0	0	0	0	0	0	0	0
411060	Iporã/PR	0	0	0	0	0	0	0	0	0	0	0	0	0	0	0	0	0	0
420768	Ipuaçu/SC	1			0			0			0			0			0		
420770	Ipumirim/SC	2	0	0	0	0	0	0	0	0	0	0	0	0	0	0	0	0	0
411065	Iracema do Oeste/PR	0	0	0	0	0	0	0	0	0	0	0	0	0	0	0	0	0	0
431050	Iraí/RS	0	0	0	0	0	0	0	0	0	0	0	0	0	0	0	0	0	0

**TABELA Co04b - INFORMAÇÕES SOBRE VEÍCULOS DE AGENTES PRIVADOS
NA COLETA DE RESÍDUOS SÓLIDOS DOMICILIARES E PÚBLICOS**

ANO DE
REFERÊNCIA
2011

Município		Quantidade de veículos de agentes privados, por idade, em anos																	
		Caminhão compactador			Cam. bascul. carroceria ou baú			Caminhões poliguindaste			Trator agrícola com reboque			Tração animal			Embarcações		
Código	Nome/UF	Até 5	6 a 10	Mais de 10	Até 5	6 a 10	Mais de 10	Até 5	6 a 10	Mais de 10	Até 5	6 a 10	Mais de 10	até 5	6 a 10	Mais de 10	até 5	6 a 10	Mais de 10
		Unidade	Unidade	Unidade	Unidade	Unidade	Unidade	Unidade	Unidade	Unidade	Unidade	Unidade	Unidade	Unidade	Unidade	Unidade	Unidade	Unidade	Unidade
REGIÃO SUL		Co057	Co058	Co059	Co066	Co067	Co068	Co075	Co076	Co077	Co084	Co085	Co086	Co093	Co094	Co095	Co158	Co159	Co160
411070	Irati/PR	0	0	0	0	0	0	0	0	0	0	0	0	0	0	0	0	0	0
411080	Iretama/PR																		
420790	Irineópolis/SC																		
411090	Itaguajé/PR	0	0	0	0	1	0	0	0	0	0	0	0	0	0	0	0	0	0
420810	Itaíópolis/SC	0	1	0	0	0	0	0	0	0	0	0	0	0	0	0	0	0	0
420820	Itajaí/SC	7	0	0	6	0	0	2	0	0	4	0	0	0	0	0	0	0	0
411110	Itambé/PR	0	0	0	0	0	0	0	0	0	0	0	0	0	0	0	0	0	0
420830	Itapema/SC	5	3	0	2	0	0	0	0	1	0	0	0	0	0	0	0	0	0
420845	Itapoá/SC		3	1	1														
420850	Ituporanga/SC																		
411155	Ivaté/PR	0	0	0	0	0	0	0	0	0	0	0	0	0	0	0	0	0	0
431075	Ivorá/RS																		
431080	Ivoti/RS	0	2	0	0	0	0	0	0	0	0	0	0	0	0	0	0	0	0
431085	Jaboticaba/RS	0	0	0	0	0	0	0	0	0	0	0	0	0	0	0	0	0	0
431087	Jacuizinho/RS					1													
411190	Jaguapitã/PR	0	0	0	0	0	0	0	0	0	0	0	0	0	0	0	0	0	0
431110	Jaguari/RS																		
411200	Jaguariaíva/PR						1												
411240	Japurá/PR	0	0	0	0	0	0	0	0	0	0	0	0	0	0	0	0	0	0
420890	Jaraguá do Sul/SC	5	2	0	2	0	0	0	0	0	1	0	0	0	0	0	0	0	0
411250	Jardim Alegre/PR	0	0	0	1	0	0	0	0	0	0	0	0	0	0	0	0	0	0
420895	Jardinópolis/SC		1																
431113	Jari/RS		1																
411270	Jataizinho/PR	0	0	0	0	0	0	0	0	0	0	0	0	0	0	0	0	0	0
411275	Jesuítas/PR	0	0	0	0	0	0	0	0	0	0	0	0	0	0	0	0	0	0
420900	Joaçaba/SC	2	0	0	0	0	0	0	1	0	0	0	0	0	0	0	0	0	0
411280	Joaquim Távora/PR		1																
431115	Jóia/RS	0	1	0	0	1	0	0	0	0	0	0	0	0	0	0	0	0	0
420910	Joinville/SC	17	5	0	5	2	0	0	5	0	0	0	0	0	0	0	0	0	0
420915	José Boiteux/SC																		
411295	Juranda/PR																		
411300	Jussara/PR	0	0	0	0	0	0	0	0	0	0	0	0	0	0	0	0	0	0
411310	Kaloré/PR	0	0	0	0	0	0	0	0	0	0	0	0	0	0	0	0	0	0

**TABELA Co04b - INFORMAÇÕES SOBRE VEÍCULOS DE AGENTES PRIVADOS
NA COLETA DE RESÍDUOS SÓLIDOS DOMICILIARES E PÚBLICOS**

ANO DE
REFERÊNCIA
2011

Código	Município	Quantidade de veículos de agentes privados, por idade, em anos																	
		Caminhão compactador			Cam. bascul. carroceria ou baú			Caminhões poliguindaste			Trator agrícola com reboque			Tração animal			Embarcações		
		Até 5	6 a 10	Mais de 10	Até 5	6 a 10	Mais de 10	Até 5	6 a 10	Mais de 10	Até 5	6 a 10	Mais de 10	até 5	6 a 10	Mais de 10	até 5	6 a 10	Mais de 10
		Unidade	Unidade	Unidade	Unidade	Unidade	Unidade	Unidade	Unidade	Unidade	Unidade	Unidade	Unidade	Unidade	Unidade	Unidade	Unidade	Unidade	Unidade
REGIÃO SUL		Co057	Co058	Co059	Co066	Co067	Co068	Co075	Co076	Co077	Co084	Co085	Co086	Co093	Co094	Co095	Co158	Co159	Co160
420930	Lages/SC	8																	
431127	Lagoa dos Três Cantos/RS	1																	
431125	Lagoão/RS	0	0	0	1	1	0	0	0	0	0	0	0	0	0	0	0	0	0
420940	Laguna/SC																		
411320	Lapa/PR	1	0	0	2	0	0	0	0	0	0	0	0	0	0	0	0	0	0
411330	Laranjeiras do Sul/PR																		
420950	Laurentino/SC	1																	
420960	Lauro Muller/SC	0	1	0	0	0	0	0	0	0	0	0	0	0	0	0	0	0	0
431150	Lavras do Sul/RS	0	0	0	0	0	0	0	0	0	0	0	0	0	0	0	0	0	0
420970	Lebon Régis/SC	0	1	0	0	0	0	0	0	0	0	0	0	0	0	0	0	0	0
411340	Leópolis/PR																		
411342	Lidianópolis/PR	0	1	0	0	0	0	0	0	0	0	0	0	0	0	0	0	0	0
411345	Lindoeste/PR																		
420985	Lindóia do Sul/SC	0	1	0	0	0	0	0	0	0	0	0	0	0	0	0	0	0	0
431162	Lindolfo Collor/RS	0	1	0	0	0	0	0	0	0	0	0	0	0	0	0	0	0	0
431164	Linha Nova/RS	1	0	0	1	0	0	0	0	0	0	0	0	0	0	0	0	0	0
411350	Loanda/PR																		
411370	Londrina/PR																		
411375	Lunardelli/PR																		
411380	Lupionópolis/PR	0	0	0	0	0	0	0	0	0	0	0	0	0	0	0	0	0	0
421003	Luzerna/SC	1	0	0	0	0	0	0	0	0	0	0	0	0	0	0	0	0	0
431171	Maçambará/RS	0	0	0	0	0	0	0	0	0	0	0	0	0	0	0	0	0	0
431170	Machadinho/RS	0	1	0	0	0	0	0	0	0	0	0	0	0	0	0	0	0	0
421010	Mafra/SC	1	2	0	0	0	0	0	0	0	0	0	0	0	0	0	0	0	0
421030	Major Vieira/SC	0	0	0	0	0	0	0	0	0	0	0	0	0	0	0	0	0	0
411400	Mamboré/PR	0	0	0	0	0	0	0	0	0	0	0	0	0	0	0	0	0	0
431173	Mampituba/RS	0	0	0	0	1	0	0	0	0	0	0	0	0	0	0	0	0	0
411410	Mandaguaçu/PR																		
411435	Manfrinópolis/PR	1	0	0	0	0	0	0	0	0	0	0	0	0	0	0	0	0	0
431175	Manoel Viana/RS	1	0	0	0	0	0	0	0	0	0	0	0	0	0	0	0	0	0
431177	Maquiné/RS	0	1	0	0	0	0	0	0	0	0	0	0	0	0	0	0	0	0
421040	Maracajá/SC	0	0	0	0	0	0	0	0	0	0	0	0	0	0	0	0	0	0
431190	Marcelino Ramos/RS	2																	

**TABELA Co04b - INFORMAÇÕES SOBRE VEÍCULOS DE AGENTES PRIVADOS
NA COLETA DE RESÍDUOS SÓLIDOS DOMICILIARES E PÚBLICOS**

ANO DE
REFERÊNCIA
2011

Município		Quantidade de veículos de agentes privados, por idade, em anos																	
		Caminhão compactador			Cam. bascul. carroceria ou baú			Caminhões poliguindaste			Trator agrícola com reboque			Tração animal			Embarcações		
Código	Nome/UF	Até 5	6 a 10	Mais de 10	Até 5	6 a 10	Mais de 10	Até 5	6 a 10	Mais de 10	Até 5	6 a 10	Mais de 10	até 5	6 a 10	Mais de 10	até 5	6 a 10	Mais de 10
		Unidade	Unidade	Unidade	Unidade	Unidade	Unidade	Unidade	Unidade	Unidade	Unidade	Unidade	Unidade	Unidade	Unidade	Unidade	Unidade	Unidade	Unidade
REGIÃO SUL		Co057	Co058	Co059	Co066	Co067	Co068	Co075	Co076	Co077	Co084	Co085	Co086	Co093	Co094	Co095	Co158	Co159	Co160
411460	Marechal Cândido Rondon/PR	0	0	0	0	0	0	0	0	0	0	0	0	0	0	0	0	0	0
421055	Marema/SC	1	0	0	0	0	0	0	0	0	0	0	0	0	0	0	0	0	0
411470	Maria Helena/PR																		
431200	Mariano Moro/RS	1			1														
411500	Marilena/PR																		
411510	Mariluz/PR																		
411520	Maringá/PR	0	0	0	0	0	0	0	0	0	0	0	0	0	0	0	0	0	0
411530	Mariópolis/PR		1																
411535	Maripá/PR						1												
431205	Marques de Souza/RS		1																
411545	Marquinho/PR	0	0	0	0	0	0	0	0	0	0	0	0	0	0	0	0	0	0
411560	Matelândia/PR	0	0	0	0	0	0	0	0	0	0	0	0	0	0	0	0	0	0
431215	Mato Leitão/RS	0	1	0	0	0	0	0	0	0	0	0	0	0	0	0	0	0	0
431217	Mato Queimado/RS	0	1	0	0	0	0	0	0	0	0	0	0	0	0	0	0	0	0
411573	Mato Rico/PR																		
431220	Maximiliano de Almeida/RS																		
411585	Mercedes/PR	0	0	0	0	1	0	0	0	0	0	0	0	0	0	0	0	0	0
431225	Minas do Leão/RS	0	6	6	0	0	0	0	0	0	0	0	0	0	0	0	0	0	0
411590	Mirador/PR	0	0	0	0	0	0	0	0	0	0	0	0	0	0	0	0	0	0
411600	Miraselva/PR	0	0	0	0	0	0	0	0	0	0	0	0	0	0	0	0	0	0
421085	Mirim Doce/SC																		
411605	Missal/PR	0	0	0	0	0	0	0	0	0	0	0	0	0	0	0	0	0	0
431235	Montauri/RS																		
431238	Monte Belo do Sul/RS	0	1	0	0	1	0	0	0	0	0	0	0	0	0	0	0	0	0
421110	Monte Castelo/SC	0	0	0	1	0	0	0	0	0	0	0	0	0	0	0	0	0	0
431240	Montenegro/RS	0	0	0	0	0	0	0	0	0	0	0	0	0	0	0	0	0	0
411610	Moreira Sales/PR	0	0	0	0	0	0	0	0	0	0	0	0	0	0	0	0	0	0
431244	Morrinhos do Sul/RS	0	0	0	0	1	0	0	0	0	0	0	0	0	0	0	0	0	0
431245	Morro Redondo/RS	0	0	0	0	0	0	0	0	0	0	0	0	0	0	0	0	0	0
431250	Mostardas/RS				0	0	0	0	0	0				0	0	0	0	0	0
431260	Muçum/RS	1	0	0	0	0	0	0	0	0	0	0	0	0	0	0	0	0	0
431261	Muitos Capões/RS	1			1														
431262	Muliterno/RS	0	0	0	0	0	0	0	0	0	0	0	0	0	0	0	0	0	0

**TABELA Co04b - INFORMAÇÕES SOBRE VEÍCULOS DE AGENTES PRIVADOS
NA COLETA DE RESÍDUOS SÓLIDOS DOMICILIARES E PÚBLICOS**

ANO DE
REFERÊNCIA
2011

Município		Quantidade de veículos de agentes privados, por idade, em anos																	
		Caminhão compactador			Cam. bascul. carroceria ou baú			Caminhões poliguindaste			Trator agrícola com reboque			Tração animal			Embarcações		
Código	Nome/UF	Até 5	6 a 10	Mais de 10	Até 5	6 a 10	Mais de 10	Até 5	6 a 10	Mais de 10	Até 5	6 a 10	Mais de 10	até 5	6 a 10	Mais de 10	até 5	6 a 10	Mais de 10
		Unidade	Unidade	Unidade	Unidade	Unidade	Unidade	Unidade	Unidade	Unidade	Unidade	Unidade	Unidade	Unidade	Unidade	Unidade	Unidade	Unidade	Unidade
REGIÃO SUL		Co057	Co058	Co059	Co066	Co067	Co068	Co075	Co076	Co077	Co084	Co085	Co086	Co093	Co094	Co095	Co158	Co159	Co160
421130	Navegantes/SC	4	0	0	0	0	0	0	0	0	0	0	0	0	0	0	0	0	0
431267	Nicolau Vergueiro/RS		1																
431275	Nova Alvorada/RS	0	0	0	0	0	0	0	0	0	0	0	0	0	0	0	0	0	0
411670	Nova Aurora/PR	0	0	0	0	0	0	0	0	0	0	0	0	0	0	0	0	0	0
431290	Nova Bassano/RS	1	0	0	0	1	0	0	0	0	0	1	0	0	0	0	0	0	0
431295	Nova Boa Vista/RS						1												
431300	Nova Brésia/RS				1														
431301	Nova Candelária/RS	0	0	0	0	1	0	0	0	0	0	0	0	0	0	0	0	0	0
411695	Nova Esperança do Sudoeste/PR	0	0	1	0	0	0	0	0	0	0	0	0	0	0	0	0	0	0
411700	Nova Fátima/PR	0	0	0	0	0	0	0	0	0	0	0	0	0	0	0	0	0	0
431306	Nova Hartz/RS	0	0	0	0	0	0	0	0	0	0	0		0	0	0	0	0	0
411705	Nova Laranjeiras/PR	1																	
411710	Nova Londrina/PR	0	0	0	0	0	0	0	0	1	0	0	0	0	0	0	0	0	0
411720	Nova Olímpia/PR	0	0	0	0	0	0	0	0	0	0	0	0	0	0	0	0	0	0
431310	Nova Palma/RS	2	0	0	1	0	0	0	0	0		0	0	0	0	0	0	0	0
431320	Nova Petrópolis/RS	0	2	0	0	1	0	0	0	0	0	0	0	0	0	0	0	0	0
431330	Nova Prata/RS	4	3	0	2	0	0	0	0	0	0	0	0	0	0	0	0	0	0
411725	Nova Prata do Iguçu/PR		1			2													
431333	Nova Ramada/RS					1								0					
431335	Nova Roma do Sul/RS																		
411721	Nova Santa Bárbara/PR	0	0	0	0	0	0	0	0	0	0	0	0	0	0	0	0	0	0
431337	Nova Santa Rita/RS	0	0	0	2	0	0	0	0	0	0	0	0	0	0	0	0	0	0
411722	Nova Santa Rosa/PR	1			1														
411727	Nova Tebas/PR																		
421150	Nova Trento/SC	0	0	0	0	0	0	0	0	0	0	0	0	0	0	0	0	0	0
431339	Novo Cabrais/RS																		
431340	Novo Hamburgo/RS		8																
411729	Novo Itacolomi/PR	0	0	0	0	0	0	0	0	0	0	0	0	0	0	0	0	0	0
431344	Novo Tiradentes/RS	0	0	0	0	0	1	0	0	0	0	0	0	0	0	0	0	0	0
431346	Novo Xingu/RS				1														
421170	Orleans/SC	0	0	0	0	0	0	0	0	0	0	0	0	0	0	0	0	0	0
431350	Osório/RS	4	1	0	2	1	0	0	0	0	0	0	0	0	0	0	0	0	0
411740	Ourizona/PR						1						2						

**TABELA Co04b - INFORMAÇÕES SOBRE VEÍCULOS DE AGENTES PRIVADOS
NA COLETA DE RESÍDUOS SÓLIDOS DOMICILIARES E PÚBLICOS**

ANO DE
REFERÊNCIA
2011

Município		Quantidade de veículos de agentes privados, por idade, em anos																	
		Caminhão compactador			Cam. bascul. carroceria ou baú			Caminhões poliguindaste			Trator agrícola com reboque			Tração animal			Embarcações		
Código	Nome/UF	Até 5	6 a 10	Mais de 10	Até 5	6 a 10	Mais de 10	Até 5	6 a 10	Mais de 10	Até 5	6 a 10	Mais de 10	até 5	6 a 10	Mais de 10	até 5	6 a 10	Mais de 10
		Unidade	Unidade	Unidade	Unidade	Unidade	Unidade	Unidade	Unidade	Unidade	Unidade	Unidade	Unidade	Unidade	Unidade	Unidade	Unidade	Unidade	Unidade
REGIÃO SUL		Co057	Co058	Co059	Co066	Co067	Co068	Co075	Co076	Co077	Co084	Co085	Co086	Co093	Co094	Co095	Co158	Co159	Co160
411745	Ouro Verde do Oeste/PR	0	0	0	0	0	0	0	0	0	0	0	0	0	0	0	0	0	0
421187	Paial/SC	0	0	0	1	0	0	0	0	0	1	0	0	0	0	0	0	0	0
431360	Paim Filho/RS	0	0	0	0	0	0	0	0	0	0	0	0	0	0	0	0	0	0
421190	Palhoça/SC	2	3	0	0	0	1	0	0	0	0	0	0	0	0	0	0	0	0
431365	Palmares do Sul/RS	3	0	0	0	0	0	0	0	0	0	0	0	0	0	0	0	0	0
411770	Palmeira/PR	1	1	0	0	0	0	0	0	0	0	0	0	0	0	0	0	0	0
431370	Palmeira das Missões/RS					1	2												
421210	Palmitos/SC	0	0	0	0	0	0	0	0	0	0	0	0	0	0	0	0	0	0
411790	Palotina/PR				2														
431390	Panambi/RS	0	0	0	0	0	0	0	0	0	0	0	0	0	0	0	0	0	0
411800	Paraíso do Norte/PR																		
431402	Paraíso do Sul/RS	0	1	0	0	1	0	0	0	0	0	0	0	0	0	0	0	0	0
411810	Paranacity/PR	0	0	0	0	0	0	0	0	0	0	0	0	0	0	0	0	0	0
411820	Paranaguá/PR	3				1													1
411840	Paranavaí/PR	0	4	0	4	0	0	0	0	0	0	0	0	0	0	0	0	0	0
431403	Pareci Novo/RS					1													
431405	Parobé/RS	3			2			2											
431407	Passo do Sobrado/RS	0	0	1	0	0	0	0	0	0	0	0	0	0	0	0	0	0	0
431410	Passo Fundo/RS	9	0	0	0	0	0	0	0	0	0	0	0	0	0	0	0	0	0
411860	Paula Freitas/PR	0	0	0	0	0	0	0	0	0	0	0	0	0	0	0	0	0	0
431413	Paulo Bento/RS					1													
411870	Paulo Frontin/PR	0	0	0	0	0	0	0	0	0	0	0	0	0	0	0	0	0	0
411880	Peabiru/PR																		
431417	Pedras Altas/RS				0	0	0												
431440	Pelotas/RS	0	10	0	2														
421260	Peritiba/SC	0	0	0		0	0	0	0	0	0	0	0	0	0	0	0	0	0
411890	Pérola/PR	0	0	0	0	0	0	0	0	0	0	0	0	0	0	0	0	0	0
411900	Pérola D Oeste/PR	1	0	0	0	0	0	0	0	0	0	0	0	0	0	0	0	0	0
421270	Petrolândia/SC																		
411910	Piên/PR		2			1													
411915	Pinhais/PR	7	0	0	6	0	0	0	0	0	0	0	0	0	0	0	0	0	0
411920	Pinhalão/PR	1						1											
431446	Pinhal da Serra/RS																		

**TABELA Co04b - INFORMAÇÕES SOBRE VEÍCULOS DE AGENTES PRIVADOS
NA COLETA DE RESÍDUOS SÓLIDOS DOMICILIARES E PÚBLICOS**

ANO DE
REFERÊNCIA
2011

Município		Quantidade de veículos de agentes privados, por idade, em anos																	
		Caminhão compactador			Cam. bascul. carroceria ou baú			Caminhões poliguindaste			Trator agrícola com reboque			Tração animal			Embarcações		
Código	Nome/UF	Até 5	6 a 10	Mais de 10	Até 5	6 a 10	Mais de 10	Até 5	6 a 10	Mais de 10	Até 5	6 a 10	Mais de 10	até 5	6 a 10	Mais de 10	até 5	6 a 10	Mais de 10
		Unidade	Unidade	Unidade	Unidade	Unidade	Unidade	Unidade	Unidade	Unidade	Unidade	Unidade	Unidade	Unidade	Unidade	Unidade	Unidade	Unidade	Unidade
REGIÃO SUL		Co057	Co058	Co059	Co066	Co067	Co068	Co075	Co076	Co077	Co084	Co085	Co086	Co093	Co094	Co095	Co158	Co159	Co160
411925	Pinhal de São Bento/PR	1	0	0	0	0	0	0	0	0	0	0	0	0	0	0	0	0	0
411930	Pinhão/PR	0	0	0	0	0	1	0	0	0	0	0	0	0	0	0	0	0	0
431449	Pinheirinho do Vale/RS	0	0	0	0	0	0	0	0	0	0	0	0	0	0	0	0	0	0
431450	Pinheiro Machado/RS	1	0	0															
421300	Pinheiro Preto/SC	0	0	0	0	0	0	0	0	0	0	0	0	0	0	0	0	0	0
411940	Piraí do Sul/PR		1		1				1										
431455	Pirapó/RS	1	0	0	0	0	0	0	0	0	0	0	0	0	0	0	0	0	0
421310	Piratuba/SC	1	1																
411960	Pitanga/PR																		
411980	Planalto/PR	1	0	0	0	0	0	0	0	0	0	0	0	0	0	0	0	0	0
431470	Planalto/RS	0	0	0	0	1	0	0	0	0	0	0	0	0	0	0	0	0	0
431475	Poço das Antas/RS	0	0	0	0	0	0	0	0	0	0	0	0	0	0	0	0	0	0
421320	Pomerode/SC																		
411990	Ponta Grossa/PR	0	10	0	15	0	0	0	0	0	0	0	0	0	0	0	0	0	0
431477	Pontão/RS				2														
421335	Ponte Alta do Norte/SC	0	1	0	0	0	0	0	0	0	0	0	0	0	0	0	0	0	0
431478	Ponte Preta/RS	0	0	0	0	0	0	0	0	0	0	0	0	0	0	0	0	0	0
421340	Ponte Serrada/SC	1	0	0	0	0	0	0	0	0	0	0	0	0	0	0	0	0	0
412000	Porecatu/PR	0	0	0	0	0	0	0	0	0	0	0	0	0	0	0	0	0	0
431480	Portão/RS		2																
431490	Porto Alegre/RS	65			81			2											
412015	Porto Barreiro/PR						1												
431505	Porto Mauá/RS	0	1	0	0	1	0	0	0	0	0	0	0	0	0	0	0	0	0
412020	Porto Rico/PR																		
421360	Porto União/SC	0	0	0	0	0	0	0	0	0	0	0	0	0	0	0	0	0	0
431507	Porto Vera Cruz/RS																		
431510	Porto Xavier/RS	1	0	0	0	0	0	0	0	0	0	0	0	2	0	0	0	0	0
421370	Pouso Redondo/SC	4	0	0	0	0	0	0	0	0	0	0	0	0	0	0	0	0	0
421380	Praia Grande/SC	0	0	0	0	1	1	0	0	0	0	0	0	0	0	0	0	0	0
412035	Pranchita/PR	0	1	0	0	1	0	0	0	0	0	0	0	0	0	0	0	0	0
421390	Presidente Castello Branco/SC	0	0	0	0	0	0	0	0	0	0	0	0	0	0	0	0	0	0
421400	Presidente Getúlio/SC	1																	
431514	Presidente Lucena/RS	0	1	0	0	0	0	0	0	0	0	0	0	0	0	0	0	0	0

**TABELA Co04b - INFORMAÇÕES SOBRE VEÍCULOS DE AGENTES PRIVADOS
NA COLETA DE RESÍDUOS SÓLIDOS DOMICILIARES E PÚBLICOS**

ANO DE
REFERÊNCIA
2011

Município		Quantidade de veículos de agentes privados, por idade, em anos																				
		Caminhão compactador			Cam. bascul. carroceria ou baú			Caminhões poliguindaste			Trator agrícola com reboque			Tração animal			Embarcações					
Código	Nome/UF	Até 5	6 a 10	Mais de 10	Até 5	6 a 10	Mais de 10	Até 5	6 a 10	Mais de 10	Até 5	6 a 10	Mais de 10	até 5	6 a 10	Mais de 10	até 5	6 a 10	Mais de 10			
		Unidade	Unidade	Unidade	Unidade	Unidade	Unidade	Unidade	Unidade	Unidade	Unidade	Unidade	Unidade	Unidade	Unidade	Unidade	Unidade	Unidade	Unidade			
REGIÃO SUL		Co057	Co058	Co059	Co066	Co067	Co068	Co075	Co076	Co077	Co084	Co085	Co086	Co093	Co094	Co095	Co158	Co159	Co160			
412050 Primeiro de Maio/PR																						
421415 Princesa/SC		1																				
412060 Prudentópolis/PR		1	0	1	0	0	1	0	0	0	0	0	0	0	0	0	0	0	0			
412080 Quatro Barras/PR		0	2	0	0	2	0	0	0	0	0	0	0	0	0	0	0	0	0			
431531 Quatro Irmãos/RS					1																	
412085 Quatro Pontes/PR		0	0	0	1	0	0	0	0	0	0	0	0	0	0	0	0	0	0			
412090 Quedas do Iguaçu/PR		0	0	0	0	0	0	0	0	0	0	0	0	0	0	0	0	0	0			
412100 Querência do Norte/PR		0	0	0	0	0	0	0	0	0	0	0	0	0	0	0	0	0	0			
431532 Quevedos/RS		0	0	0	0	0	0	0	0	0	0	0	0	0	0	0	0	0	0			
421420 Quilombo/SC		0	0	0	0	0	0	0	0	0	0	0	0	0	0	0	0	0	0			
412125 Ramilândia/PR																						
412130 Rancho Alegre/PR		1																				
412140 Realeza/PR		0	0	0	0	0	0	0	0	0	0	0	0	0	0	0	0	0	0			
431545 Relvado/RS																						
412160 Renascença/PR		0	0	0	0	0	0	0	0	0	0	0	0	0	0	0	0	0	0			
412175 Reserva do Iguaçu/PR																						
412180 Ribeirão Claro/PR		0	0	0	0	0	0	0	0	0	0	0	0	0	0	0	0	0	0			
412200 Rio Azul/PR		0	0	0	0	0	1	0	0	0	0	0	0	0	0	0	0	0	0			
421440 Rio das Antas/SC		0	0	0	0	0	0	0	0	0	0	0	0	0	0	0	0	0	0			
421470 Rio dos Cedros/SC		0	0	0	0	0	0	0	0	0	0	0	0	0	0	0	0	0	0			
421480 Rio do Sul/SC		5	0	0	0	0	0	0	0	0	0	0	0	0	0	0	0	0	0			
421490 Rio Fortuna/SC		0	1	0	0	0	1	0	0	0	0	0	0	0	0	0	0	0	0			
431560 Rio Grande/RS		7			1																	
421500 Rio Negrinho/SC		1			1																	
412230 Rio Negro/PR																						
431570 Rio Pardo/RS		0	1	0	0	1	2	0	0	0	0	0	0	0	0	0	0	0	0			
431575 Riozinho/RS		1																				
421507 Riqueza/SC		1	0	0	0	0	0	0	0	0	0	0	0	0	0	0	0	0	0			
421510 Rodeio/SC		0	0	0	0	0	0	0	0	0	0	0	0	0	0	0	0	0	0			
431590 Rodeio Bonito/RS																						
412240 Rolândia/PR		2			1			1														
431600 Rolante/RS		2	0	0	0	0	0	0	0	0	0	0	0	0	0	0	0	0	0			
421520 Romelândia/SC		1																				

**TABELA Co04b - INFORMAÇÕES SOBRE VEÍCULOS DE AGENTES PRIVADOS
NA COLETA DE RESÍDUOS SÓLIDOS DOMICILIARES E PÚBLICOS**

ANO DE
REFERÊNCIA
2011

Município		Quantidade de veículos de agentes privados, por idade, em anos																	
		Caminhão compactador			Cam. bascul. carroceria ou baú			Caminhões poliguindaste			Trator agrícola com reboque			Tração animal			Embarcações		
Código	Nome/UF	Até 5	6 a 10	Mais de 10	Até 5	6 a 10	Mais de 10	Até 5	6 a 10	Mais de 10	Até 5	6 a 10	Mais de 10	até 5	6 a 10	Mais de 10	até 5	6 a 10	Mais de 10
		Unidade	Unidade	Unidade	Unidade	Unidade	Unidade	Unidade	Unidade	Unidade	Unidade	Unidade	Unidade	Unidade	Unidade	Unidade	Unidade	Unidade	Unidade
REGIÃO SUL		Co057	Co058	Co059	Co066	Co067	Co068	Co075	Co076	Co077	Co084	Co085	Co086	Co093	Co094	Co095	Co158	Co159	Co160
431620	Rondinha/RS	0	0	0	0	0	2	0	0	0	0	0	0	0	0	0	0	0	0
412260	Rondon/PR	0	0	0	0	0	0	0	0	0	0	0	0	0	0	0	0	0	0
431630	Roque Gonzales/RS	0	0	0	1	0	0	0	0	0	0	0	0		0	0	0	0	0
431640	Rosário do Sul/RS	0	2	0	0	1	2	0	1	0	0	0	1	0	0	0	0	0	0
412270 Sabáudia/PR																			
431643	Saldanha Marinho/RS	0	1	0	0	0	0	0	0	0	0	0	0	0	0	0	0	0	0
412280	Salgado Filho/PR	0	2	0	0	0	0	0	0	0	0	0	0	0	0	0	0	0	0
431645	Salto do Jacuí/RS	1	0	0	0	0	0	1	0	0	0	0	0	0	0	0	0	0	0
412300 Salto do Lontra/PR																			
421540 Salto Veloso/SC					1														
431647	Salvador das Missões/RS	1	0	0	1	0	0	0	0	0	0	0	0	0	0	0	0	0	0
431650 Salvador do Sul/RS																			
431660 Sananduva/RS																			
421545	Sangão/SC	0	0	0	0	0	0	0	0	0	0	0	0	0	0	0	0	0	0
431670	Santa Bárbara do Sul/RS	0	0	0	0	0	2	0	0	0	0	0	0	0	0	0	0	0	0
412330	Santa Cruz de Monte Castelo/PR	0	0	0	0	0	0	0	0	0	0	0	0	0	0	0	0	0	0
431680	Santa Cruz do Sul/RS		6		1				1					0	0	0	0	0	0
412340	Santa Fé/PR	0	0	0	0	0	0	0	0	0	0	0	0	0	0	0	0	0	0
412350 Santa Helena/PR							4												
412370	Santa Isabel do Ivaí/PR	0	0	0	0	0	0	0	0	0	0	0	0	0	0	0	0	0	0
431690	Santa Maria/RS	0	0	0	0	16	0	0	0	0	0	0	0	0	0	0	0	0	0
431695	Santa Maria do Herval/RS		1			1													
412390	Santa Mariana/PR	0	0	0	0	0	0	0	0	0	0	0	0	0	0	0	0	0	0
412395 Santa Mônica/PR																			
431700	Santana da Boa Vista/RS	0	1	0	0	0	0	0	0	0	0	0	0	0	0	0	0	0	0
412400	Santana do Itararé/PR	0	0	0	0	0	0	0	0	0	0	0	0	0	0	0	0	0	0
431710 Santana do Livramento/RS		3			3														
431720 Santa Rosa/RS		4	3																
421565	Santa Rosa do Sul/SC	0	0	0	0	0	0	0	0	0	0	0	0	0	0	0	0	0	0
412402	Santa Tereza do Oeste/PR	0	0	0	0	0	0	0	0	0	0	0	0	0	0	0	0	0	0
412405	Santa Terezinha de Itaipu/PR	0	0	0	0		0	0	0	0	0	0	0	0	0	0	0	0	0
431740 Santiago/RS																			
431750	Santo Ângelo/RS	4			4														

**TABELA Co04b - INFORMAÇÕES SOBRE VEÍCULOS DE AGENTES PRIVADOS
NA COLETA DE RESÍDUOS SÓLIDOS DOMICILIARES E PÚBLICOS**

ANO DE
REFERÊNCIA
2011

Município		Quantidade de veículos de agentes privados, por idade, em anos																	
		Caminhão compactador			Cam. bascul. carroceria ou baú			Caminhões poliguindaste			Trator agrícola com reboque			Tração animal			Embarcações		
Código	Nome/UF	Até 5	6 a 10	Mais de 10	Até 5	6 a 10	Mais de 10	Até 5	6 a 10	Mais de 10	Até 5	6 a 10	Mais de 10	até 5	6 a 10	Mais de 10	até 5	6 a 10	Mais de 10
		Unidade	Unidade	Unidade	Unidade	Unidade	Unidade	Unidade	Unidade	Unidade	Unidade	Unidade	Unidade	Unidade	Unidade	Unidade	Unidade	Unidade	Unidade
REGIÃO SUL		Co057	Co058	Co059	Co066	Co067	Co068	Co075	Co076	Co077	Co084	Co085	Co086	Co093	Co094	Co095	Co158	Co159	Co160
431760	Santo Antônio da Patrulha/RS	3			1														
431770	Santo Antônio das Missões/RS	1	0	0	0	0	0	0	0	0	0	0	0	0	0	0	0	0	0
431755	Santo Antônio do Palma/RS	0	0	0		0	0	0	0	0	0	0	0	0	0	0	0	0	0
412430	Santo Antônio do Paraíso/PR	0	0	0	0	0	0	0	0	0	0	0	0	0	0	0	0	0	0
431775	Santo Antônio do Planalto/RS	0	0	0	0	0	0	0	0	0	0	0	0	0	0	0	0	0	0
412440	Santo Antônio do Sudoeste/PR	0	0	0	0	0	1	0	0	0	0	0	0	0	0	0	0	0	0
412450	Santo Inácio/PR																		
421575	São Bernardino/SC	1	0	0	0	0	0	0	0	0	0	0	0	0	0	0	0	0	0
421590	São Bonifácio/SC	0	0	0	0	0	0	0	0	0	0	0	0	0	0	0	0	0	0
431800	São Borja/RS	3	0	0	0	0	1	0	1	0	1	0	1	0	0	0	0	0	0
421600	São Carlos/SC	0	1	0	0	0	0	0	0	0	0	0	0	0	0	0	0	0	0
421605	São Cristovão do Sul/SC	0	1	0	0	0	0	0	0	0	0	0	0	0	0	0	0	0	0
421610	São Domingos/SC	1																	
431805	São Domingos do Sul/RS	1	0	0	0	0	0	0	0	0	0	0	0	0	0	0	0	0	0
431810	São Francisco de Assis/RS																		
431820	São Francisco de Paula/RS	2			2														
431830	São Gabriel/RS	3																	
431840	São Jerônimo/RS	2	0	0	0	0	0	0	0	0	0	0	0	0	0	0	0	0	0
412480	São João/PR			1			1												
421630	São João Batista/SC																		
431843	São João do Polêsine/RS	0	0	0	0	0	0	0	0		0	0	0	0	0	0	0	0	0
412510	São João do Triunfo/PR																		
421650	São Joaquim/SC		1																
431844	São Jorge/RS																		
412520	São Jorge D Oeste/PR																		
412530	São Jorge do Ivaí/PR	0	0	0	0	0	0	0	0	0	0	0	0	0	0	0	0	0	0
412535	São Jorge do Patrocínio/PR	0	0	0	0	0	0	0	0	0	0	0	0	0	0	0	0	0	0
431845	São José das Missões/RS	0	0	0	0	0	0	0	0	0	0	0	0	0	0	0	0	0	0
412545	São José das Palmeiras/PR	0	0	0	0	0	0	0	0	0	0	0	0	0	0	0	0	0	0
421670	São José do Cedro/SC	1																	
431848	São José do Hortêncio/RS																		
431849	São José do Inhacorá/RS	0	0	0	0	0	0	0	0	0	0	0	0	0	0	0	0	0	0
431850	São José do Norte/RS	0	3	0	0	2	0	0	0	0	0	2	0	0	0	0	0	0	0

**TABELA Co04b - INFORMAÇÕES SOBRE VEÍCULOS DE AGENTES PRIVADOS
NA COLETA DE RESÍDUOS SÓLIDOS DOMICILIARES E PÚBLICOS**

ANO DE
REFERÊNCIA
2011

Município		Quantidade de veículos de agentes privados, por idade, em anos																	
		Caminhão compactador			Cam. bascul. carroceria ou baú			Caminhões poliguindaste			Trator agrícola com reboque			Tração animal			Embarcações		
Código	Nome/UF	Até 5	6 a 10	Mais de 10	Até 5	6 a 10	Mais de 10	Até 5	6 a 10	Mais de 10	Até 5	6 a 10	Mais de 10	até 5	6 a 10	Mais de 10	até 5	6 a 10	Mais de 10
		Unidade	Unidade	Unidade	Unidade	Unidade	Unidade	Unidade	Unidade	Unidade	Unidade	Unidade	Unidade	Unidade	Unidade	Unidade	Unidade	Unidade	Unidade
REGIÃO SUL		Co057	Co058	Co059	Co066	Co067	Co068	Co075	Co076	Co077	Co084	Co085	Co086	Co093	Co094	Co095	Co158	Co159	Co160
431862	São José dos Ausentes/RS	1	0	0	0	0	0	0	0	0	0	0	0	0	0	0	0	0	0
412550	São José dos Pinhais/PR		12				6			0			3		0			0	
431861	São José do Sul/RS	0	1	0	0	0	0	0	0	0	0	0	0	0	0	0	0	0	0
431870	São Leopoldo/RS	0	8	0	5	1	0	0	0	0	0	0	0	0	0	0	0	0	0
421700	São Ludgero/SC		1				1			0	1		0			0			0
431890	São Luiz Gonzaga/RS	3				1													
412555	São Manoel do Paraná/PR																		
412560	São Mateus do Sul/PR		1			5			1			1							
421720	São Miguel do Oeste/SC	2	0	0	2	0	0	0	0	0	0	0	0	0	0	0	0	0	0
431920	São Nicolau/RS		1			0													
431930	São Paulo das Missões/RS	1	0	0	0	0	0	0	0	0	0	0	0	0	0	0	0	0	0
412580	São Pedro do Ivaí/PR	0	0	0	0	0	0	0	0	0	0	0	0	0	0	0	0	0	0
412600	São Sebastião da Amoreira/PR	3	2	0	2	1	0	2	1	1	3	2	1	0	0	0	0	0	0
431950	São Sebastião do Cai/RS	2	0	0	0	0	0	0	0	0	0	0	0	0	0	0	0	0	0
431970	São Valentim/RS	0	0	0	0	2	0	0	0	0	0	0	0	0	0	0	0	0	0
431971	São Valentim do Sul/RS	1	0	0	0	0	0	0	0	0									
431973	São Valério do Sul/RS																		
431975	São Vendelino/RS	0	0	2	0	0	0	0	0	0	0	0	0	0	0	0	0	0	0
431980	São Vicente do Sul/RS	0	0	0				0	0	0	0	0	0	0	0	0	0	0	0
431990	Sapiranga/RS	3	0	0	2	0	0	0	0	0	0	0	0	0	0	0	0	0	0
412620	Sapopema/PR	0	1	0	0	0	0	0	0	0	0	0	0	0	0	0	0	0	0
432000	Sapucaia do Sul/RS	5	0	0	2	0	0	0	0	0	0	0	0	0	0	0	0	0	0
432010	Sarandi/RS	0	0	0	0	2	0	0	0	0	0	0	0	0	0	0	0	0	0
412627	Saudade do Iguaçu/PR	0	0	0	0	0	2	0	0	0	0	0	0	0	0	0	0	0	0
421730	Saudades/SC	0	0	0	0	0	3	0	0	0	0	0	0	0	0	0	0	0	0
421740	Schroeder/SC	1	1	0	0	0	0	0	0	0	0	0	0	0	0	0	0	0	0
421750	Seara/SC	0	1	0	0	1	0	0	1	0	0	1	0	0	0	0	0	0	0
432020	Seberi/RS					1													
432023	Sede Nova/RS	0	0	0	0	0	0	0	0	0	0	0	0	0	0	0	0	0	0
432026	Segredo/RS	0	0	0	0	0	0	0	0	0	0	0	0	0	0	0	0	0	0
432035	Sentinela do Sul/RS	0	1	0	0	0	0	0	0	0	0	0	0	0	0	0	0	0	0
432040	Serafina Corrêa/RS	1	0	0	0	0	0	0	0	0	0	0	0	0	0	0	0	0	0
432045	Sério/RS	1	0	0	0	0	0	0	0	0	0	0	0	0	0	0	0	0	0

**TABELA Co04b - INFORMAÇÕES SOBRE VEÍCULOS DE AGENTES PRIVADOS
NA COLETA DE RESÍDUOS SÓLIDOS DOMICILIARES E PÚBLICOS**

ANO DE
REFERÊNCIA
2011

Município		Quantidade de veículos de agentes privados, por idade, em anos																	
		Caminhão compactador			Cam. bascul. carroceria ou baú			Caminhões poliguindaste			Trator agrícola com reboque			Tração animal			Embarcações		
Código	Nome/UF	Até 5	6 a 10	Mais de 10	Até 5	6 a 10	Mais de 10	Até 5	6 a 10	Mais de 10	Até 5	6 a 10	Mais de 10	até 5	6 a 10	Mais de 10	até 5	6 a 10	Mais de 10
		Unidade	Unidade	Unidade	Unidade	Unidade	Unidade	Unidade	Unidade	Unidade	Unidade	Unidade	Unidade	Unidade	Unidade	Unidade	Unidade	Unidade	Unidade
REGIÃO SUL		Co057	Co058	Co059	Co066	Co067	Co068	Co075	Co076	Co077	Co084	Co085	Co086	Co093	Co094	Co095	Co158	Co159	Co160
421755	Serra Alta/SC	1	0	0	0	0	0	0	0	0	0	0	0	0	0	0	0	0	0
412635	Serranópolis do Iguaçu/PR	0	0	0	0	0	0	0	0	0	0	0	0	0	0	0	0	0	0
412650	Sertãozinho/PR	0	0	0	0	0	0	0	0	0	0	0	0	0	0	0	0	0	0
432055	Sertão Santana/RS	0	1	0	0	0	0	0	0	0	0	0	0	0	0	0	0	0	0
432057	Sete de Setembro/RS	0	0	0	0	0	0	0	0	0	0	0	0	0	0	0	0	0	0
432060	Severiano de Almeida/RS																		
432065	Silveira Martins/RS	1	0	0	0	0	0	0	0	0	0	0	0	0	0	0	0	0	0
432067	Sinimbu/RS	1	0	0	0	0	0	0	0	0	0	0	0	0	0	0	0	0	0
412660	Siqueira Campos/PR	3	0	0	2	0	0	1	0	0	0	0	0	0	0	0	0	0	0
432070	Sobradinho/RS	1	0	0	0	0	0	0	0	0	0	0	0	0	0	0	0	0	0
432080	Soledade/RS	0	0	0	2	0	0	0	0	0	0	0	0	0	0	0	0	0	0
432085	Tabaí/RS	0	0	0	0	0	1	0	0	0	0	0	0	0	0	0	0	0	0
421780	Taió/SC	2	0	0	0	0	0	0	0	0	0	0	0	0	0	0			
412667	Tamarana/PR	0	0	0	0	0	0	0	0	0	0	0	0	0	0	0	0	0	0
421790	Tangará/SC	0	1	0	0	0	0	0	0	0	0	0	0	0	0	0	0	0	0
432090	Tapejara/RS				1	2													
432132	Taquaraçu do Sul/RS	0	0	0	1	1	1	0	0	0	0	0	0	0	0	0	0	0	0
432135	Tavares/RS	1	0	0	0	0	0	0	0	0	0	0	0	0	0	0	0	0	0
412700	Teixeira Soares/PR	0	0	0	0	0	2	0	0	0	0	0	0	0	0	0	0	0	0
432140	Tenente Portela/RS	0	0	0	0	1	0	0	0	0	0	0	0	0	0	0	0	0	0
412720	Terra Boa/PR																		
432143	Terra de Areia/RS	0	1	0	0	0	0	0	0	0	0	0	0	0	0	0	0	0	0
412730	Terra Rica/PR																		
432145	Teutônia/RS	2	0	0	0	0	0	0	0	0	0	0	0	0	0	0	0	0	0
412750	Tibagi/PR	0	0	0	0	0	0	0	0	0	0	0	0	0	0	0	0	0	0
421800	Tijucas/SC	2	0	0	0	0	0	0	0	0	0	0	0	0	0	0	0	0	0
421810	Timbé do Sul/SC		1																
421820	Timbó/SC	0	0	0	0	0	0	0	0	0	0	0	0	0	0	0	0	0	0
432146	Tio Hugo/RS		1																
412770	Toledo/PR	0	0	0	0	0	2	0	0	0	0	0	0	0	0	0	0	0	0
432149	Toropi/RS				1														
432150	Torres/RS	2	0	0	1	0	0	0	0	0	0	0	0	0	0	0	0	0	0
432163	Três Arroios/RS	0	0	0	0	1	1	0	0	0	0	0	0	0	0	0	0	0	0

**TABELA Co04b - INFORMAÇÕES SOBRE VEÍCULOS DE AGENTES PRIVADOS
NA COLETA DE RESÍDUOS SÓLIDOS DOMICILIARES E PÚBLICOS**

ANO DE
REFERÊNCIA
2011

Município		Quantidade de veículos de agentes privados, por idade, em anos																		
		Caminhão compactador			Cam. bascul. carroceria ou baú			Caminhões poliguindaste			Trator agrícola com reboque			Tração animal			Embarcações			
Código	Nome/UF	Até 5	6 a 10	Mais de 10	Até 5	6 a 10	Mais de 10	Até 5	6 a 10	Mais de 10	Até 5	6 a 10	Mais de 10	até 5	6 a 10	Mais de 10	até 5	6 a 10	Mais de 10	
		Unidade	Unidade	Unidade	Unidade	Unidade	Unidade	Unidade	Unidade	Unidade	Unidade	Unidade	Unidade	Unidade	Unidade	Unidade	Unidade	Unidade	Unidade	
REGIÃO SUL		Co057	Co058	Co059	Co066	Co067	Co068	Co075	Co076	Co077	Co084	Co085	Co086	Co093	Co094	Co095	Co158	Co159	Co160	
421830	Três Barras/SC	1			1															
412785	Três Barras do Paraná/PR	1	0	0	0	0	0	0	0	0	0	0	0	0	0	0	0	0	0	
432166	Três Cachoeiras/RS	0	0	0	0	0	0	0	0	0	0	0	0	0	0	0	0	0	0	
432170	Três Coroas/RS	1	0	0	1	0	0	1	0	0	0	0	0	0	0	0	0	0	0	
432183	Três Forquilhas/RS	0	0	0	0	0	0	0	0	0	0	0	0	0	0	0	0	0	0	
432185	Três Palmeiras/RS	1																		
432190	Três Passos/RS	0		0	0	0	2	0	0	1	0	0	0	0	0	0	0		0	
421835 Treviso/SC																				
421840 Treze de Maio/SC																				
421870	Tubarão/SC	1	17			1			3											
432225	Tupandi/RS	1	0	0	1	0	0	0	0	0	0	0	0	0	0	0	0	0	0	
432230	Tuparendi/RS	1	0	0	0	0	0	0	0	0	0	0	0	0	0	0	0	0	0	
412795 Tupãssi/PR																				
432232 Turuçu/RS																				
412796	Turvo/PR	2	0	0	0	0	0	0	0	0	0	0	0	0	0	0	0	0	0	
421880 Turvo/SC		1																		
412800 Ubiratã/PR																				
412810 Umuarama/PR																				
412820	União da Vitória/PR	3			1			1												
412830 Uniflor/PR																				
412840 Uraí/PR		1																		
421895	Urupema/SC	0	0	0	0	0	0	0	0	0	0	0	0	0	0	0	0	0	0	
432250	Vacaria/RS	0	2	0	0	2	0	0	0	0	0	0	0	0	0	0	0	0	0	
432253 Vale do Sol/RS		1																		
432254	Vale Real/RS	1	0	0	1	0	0	0	0	0	0	0	0	0	0	0	0	0	0	
421910	Vargeão/SC	1	0	0	0	0	0	0	0	0	0	0	0	0	0	0	0	0	0	
432260	Venâncio Aires/RS	2	0	0	1	0	0	0	0	0	0	0	0	0	0	0	0	0	0	
412855	Vera Cruz do Oeste/PR	0	0	0	0	0	0	0	0	0	0	0	0	0	0	0	0	0	0	
432285 Vespasiano Correa/RS		1																		
432300	Viamão/RS	10	0	0	1	0	0	0	0	0	0	0	0	0	0	0	0	0	0	
432310 Vicente Dutra/RS		0																		
421920 Vidal Ramos/SC																				
421930	Videira/SC	4			1															

**TABELA Co04b - INFORMAÇÕES SOBRE VEÍCULOS DE AGENTES PRIVADOS
NA COLETA DE RESÍDUOS SÓLIDOS DOMICILIARES E PÚBLICOS**

ANO DE
REFERÊNCIA
2011

Município		Quantidade de veículos de agentes privados, por idade, em anos																	
		Caminhão compactador			Cam. bascul. carroceria ou baú			Caminhões poliguindaste			Trator agrícola com reboque			Tração animal			Embarcações		
		Até 5	6 a 10	Mais de 10	Até 5	6 a 10	Mais de 10	Até 5	6 a 10	Mais de 10	Até 5	6 a 10	Mais de 10	até 5	6 a 10	Mais de 10	até 5	6 a 10	Mais de 10
		Unidade	Unidade	Unidade	Unidade	Unidade	Unidade	Unidade	Unidade	Unidade	Unidade	Unidade	Unidade	Unidade	Unidade	Unidade	Unidade	Unidade	Unidade
Código	Nome/UF	Co057	Co058	Co059	Co066	Co067	Co068	Co075	Co076	Co077	Co084	Co085	Co086	Co093	Co094	Co095	Co158	Co159	Co160
REGIÃO SUL																			
412870	Vitorino/PR																		
412850	Wenceslau Braz/PR	0	1	0	0	0	0	1	0	0	0	0	0	0	0	0	0	0	0
432377	Westfalia/RS	0	0	0	0	0	1	0	0	0	0	0	0	0	0	0	0	0	0
412880	Xambrê/PR	0	0	0	0	0	0	0	0	0	0	0	0	0	0	0	0	0	0
421960	Xavantina/SC	1	0	0	0	0	0	0	0	0	0	0	0	0	0	0	0	0	0
421985	Zortéa/SC	1	0	0	0	0	0	0	0	0	0	0	0	0	0	0	0	0	0

TABELA Cs01
INFORMAÇÕES SOBRE COLETA SELETIVA DE RESÍDUOS SÓLIDOS

TABELA Cs01 - INFORMAÇÕES SOBRE COLETA SELETIVA DE RESÍDUOS SÓLIDOS

ANO DE
REFERÊNCIA
2011

Município	Existência de coleta seletiva	Quantidade recolhida (exceto matéria orgânica)					Forma de execução														
		Total	Prefeitura ou SLU	Empresas contrat.	Catadores c/apoio pref.	Outros	Porta a porta em dias específicos					Postos de entrega voluntária					Outra forma				
							Pref. ou Contrat.	Catad. com apoio prefeitura	Catad. sem apoio prefeitura	Emp. ramo sucat.	Outro executor	Pref. ou contrat.	Catad. com apoio prefeitura	Catad. sem apoio prefeitura	Emp. ramo sucat.	Outro executor	Pref. ou contrat.	Catad. com apoio prefeitura	Catad. sem apoio prefeitura	Emp. ramo sucat.	Outro executor
Código	Nome/UF	t	t	t	t	t	Cs027	Cs042	Cs045	Cs028	Cs030	Cs031	Cs043	Cs046	Cs032	Cs034	Cs035	Cs044	Cs047	Cs036	Cs038
REGIÃO SUL																					
430003	Aceguá/RS	nao																			
420020	Agrolândia/SC	nao																			
420040	Água Doce/SC	nao																			
420060	Águas Mornas/SC	nao																			
430010	Agudo/RS	nao																			
430020	Ajuricaba/RS	nao																			
430030	Alecrim/RS	nao																			
430040	Alegrete/RS	sim				827		nao					nao					sim			
430050	Alpestre/RS	nao																			
410045	Altamira do Paraná/PR	sim	180	132	0	48	0	sim	nao	nao	nao	nao	sim	nao	nao	nao	nao	nao	nao	nao	nao
430055	Alto Alegre/RS	nao																			
410050	Altônia/PR	sim				0		sim													sim
412862	Alto Paraíso/PR	sim	60	60	0	0	0	sim	nao	nao	nao	nao	nao	nao	nao	nao	nao	nao	nao	nao	nao
410060	Alto Paraná/PR	sim				250															
430060	Alvorada/RS	sim				492		sim	nao	nao	nao	nao	nao	nao	nao	nao	nao	nao	nao	nao	nao
410090	Amaporã/PR	nao																			
430063	Amaral Ferrador/RS	nao																			
430064	Ametista do Sul/RS	nao																			
410100	Ampére/PR	sim	29	0	0	29	0		sim												
410105	Anahy/PR	sim	61	60	0	1	0	sim										sim			
420080	Anchieta/SC	sim	125	0	0	125	0		sim				nao					sim			
410110	Andirá/PR	nao																			
430066	André da Rocha/RS	nao																			
420110	Anitápolis/SC	sim	130	130	0	0	0	sim	nao	nao	sim		sim	nao	nao	nao	nao				
430070	Anta Gorda/RS	sim	96	96	0	0	0	sim	nao	nao	nao	nao	nao	nao	nao	nao	nao	nao	nao	nao	nao
410120	Antonina/PR	sim	720	0	0	720	0	nao	sim	nao	nao	nao	nao	sim	nao	nao	nao	nao	nao	nao	nao
430080	Antônio Prado/RS	sim	2.900	0	2.900	0	0	sim	nao	nao	nao	nao	nao	nao	nao	nao	nao	nao	nao	nao	nao
410140	Apucarana/PR	sim	1.550	0	0	1.550	0	nao	nao	sim	nao	nao	nao	nao	nao	sim	nao	nao	nao	nao	nao
420127	Arabutã/SC	nao																			
430085	Arambaré/RS	nao																			
410150	Arapongas/PR	nao																			
420130	Araquari/SC	sim			1.140	0		sim	sim	nao	nao	nao	nao	nao	nao	nao					
430087	Araricá/RS	nao																			

TABELA Cs01 - INFORMAÇÕES SOBRE COLETA SELETIVA DE RESÍDUOS SÓLIDOS

ANO DE
REFERÊNCIA
2011

Município		Existência de coleta seletiva	Quantidade recolhida (exceto matéria orgânica)					Forma de execução														
			Total	Prefeitura ou SLU	Empresas contrat.	Catadores c/apoio pref.	Outros	Porta a porta em dias específicos					Postos de entrega voluntária					Outra forma				
								Pref. ou Contrat.	Catad. com apoio prefeitura	Catad. sem apoio prefeitura	Emp. ramo sucat.	Outro executor	Pref. ou contrat.	Catad. com apoio prefeitura	Catad. sem apoio prefeitura	Emp. ramo sucat.	Outro executor	Pref. ou contrat.	Catad. com apoio prefeitura	Catad. sem apoio prefeitura	Emp. ramo sucat.	Outro executor
Código	Nome/UF		t	t	t	t	t															
REGIÃO SUL		Cs001	Cs026	Cs023	Cs024	Cs048	Cs025	Cs027	Cs042	Cs045	Cs028	Cs030	Cs031	Cs043	Cs046	Cs032	Cs034	Cs035	Cs044	Cs047	Cs036	Cs038
410180	Araucária/PR	sim	1.800	0	1.800	0	0	sim	nao	nao	nao	nao	nao	nao	nao	nao	nao	nao	nao	nao	nao	nao
420150	Armazém/SC	nao																				
430107	Arroio do Padre/RS	nao																				
430110	Arroio dos Ratos/RS	nao																				
430140	Arvorezinha/RS	nao																				
420170	Ascurra/SC	nao																				
410190	Assaí/PR	sim	192	0	192	0	0	sim	nao	nao	nao	nao	nao	nao	nao	nao	nao	nao	nao	nao	nao	nao
410200	Assis Chateaubriand/PR	sim				216		sim														
410210	Astorga/PR	sim	268	0	0	268	0	nao	sim	nao	nao	nao	nao	nao	nao	nao	nao	nao	nao	nao	nao	nao
410220	Atalaia/PR	sim				37	sim	sim	sim	sim	nao	nao	nao	nao	nao	nao	nao	nao	nao	nao	nao	nao
430155	Áurea/RS	sim			156	0	sim															
420190	Aurora/SC	nao																				
430160	Bagé/RS	sim	3	0	0	3	0	nao	nao	nao	nao	nao	nao	nao	nao	nao	nao	sim	sim	nao	nao	nao
420195	Balneário Arroio do Silva/SC	nao																				
420200	Balneário Camboriú/SC	sim	2.051	0	2.051	0	0	sim	nao	nao	nao	nao	nao	nao	nao	nao	nao	nao	nao	nao	nao	nao
420207	Balneário Gaivota/SC	nao																				
430163	Balneário Pinhal/RS	nao																				
420208	Bandeirante/SC	nao																				
410240	Bandeirantes/PR	sim				0	sim	sim	nao	nao	nao	nao	nao	nao	nao	nao	nao	nao	nao	nao	sim	nao
430170	Barão de Cotegipe/RS	sim	72	70	0	0	2	sim	nao	nao	sim	nao	nao	nao	nao	nao	nao	sim	nao	nao	nao	nao
430175	Barão do Triunfo/RS	nao																				
410250	Barbosa Ferraz/PR	sim	657	657	0	657	sim	sim	sim	sim		sim	sim	sim	sim		sim	sim	sim	sim		
410260	Barracão/PR	sim	1.460	0	1.450	10	0	sim	sim													
410270	Barra do Jacaré/PR	nao																				
430187	Barra do Quaraí/RS	nao																				
430192	Barra do Rio Azul/RS	sim				0	sim															
430195	Barra Funda/RS	nao																				
410280	Bela Vista do Paraíso/PR	sim				153		sim														
420213	Bela Vista do Toldo/SC	nao																				
420220	Benedito Novo/SC	nao																				
430210	Bento Gonçalves/RS	sim		0	6.500	0	sim	nao	nao	nao		nao	nao	nao	nao		nao	nao	sim	nao		
410290	Bituruna/PR	sim		0	0	2.148	sim	nao	nao	nao	nao	sim	nao	nao	nao	nao	nao	nao	nao	nao	nao	nao
420240	Blumenau/SC	sim	3.758	0	0	3.758	0	sim	sim	nao	sim	nao	sim	sim	nao	nao	sim	nao	nao	nao	nao	nao

TABELA Cs01 - INFORMAÇÕES SOBRE COLETA SELETIVA DE RESÍDUOS SÓLIDOS

ANO DE
REFERÊNCIA
2011

Município		Existência de coleta seletiva	Quantidade recolhida (exceto matéria orgânica)					Forma de execução														
			Total	Prefeitura ou SLU	Empresas contrat.	Catadores c/apoio pref.	Outros	Porta a porta em dias específicos					Postos de entrega voluntária					Outra forma				
Código	Nome/UF							Pref. ou Contrat.	Catad. com apoio prefeitura	Catad. sem apoio prefeitura	Emp. ramo sucat.	Outro executor	Pref. ou contrat.	Catad. com apoio prefeitura	Catad. sem apoio prefeitura	Emp. ramo sucat.	Outro executor	Pref. ou contrat.	Catad. com apoio prefeitura	Catad. sem apoio prefeitura	Emp. ramo sucat.	Outro executor
REGIÃO SUL		Cs001	Cs026	Cs023	Cs024	Cs048	Cs025	Cs027	Cs042	Cs045	Cs028	Cs030	Cs031	Cs043	Cs046	Cs032	Cs034	Cs035	Cs044	Cs047	Cs036	Cs038
410302	Boa Esperança do Iguaçu/PR	sim	18	0	18	0	0	sim	nao	nao	nao	nao	sim	nao	nao	nao	nao	nao	nao	nao	sim	nao
410304	Boa Ventura de São Roque/PR	sim				0																
410305	Boa Vista da Aparecida/PR	sim	12	12	0	0	0	sim	nao	nao	nao	nao	nao	nao	nao	nao	nao	nao	nao	nao	nao	nao
430222	Boa Vista do Cadeado/RS	nao																				
420243	Bocaina do Sul/SC	nao																				
420245	Bombinhas/SC	nao																				
420257	Bom Jesus do Oeste/SC	nao																				
410315	Bom Jesus do Sul/PR	sim	273	17	0	256	0	nao	sim	nao	nao	nao	nao	nao	nao	nao	nao	nao	nao	nao	nao	nao
430235	Bom Princípio/RS	sim	700	700	0	0	0	sim	nao	nao	nao	nao	nao	nao	nao	nao	nao	nao	nao	nao	nao	nao
420260	Bom Retiro/SC	nao																				
430240	Bom Retiro do Sul/RS	nao																				
410322	Bom Sucesso do Sul/PR	nao																				
430245	Boqueirão do Leão/RS	nao																				
410330	Borrazópolis/PR	sim		93		0											sim					
430250	Bossoroca/RS	sim		35	0	68		sim	nao	nao	nao	sim	nao	nao	nao	nao	nao	nao	nao	nao	nao	sim
430258	Bozano/RS	nao																				
410337	Brasilândia do Sul/PR	sim	900	900	0	0	0	sim	nao	nao	nao	nao	nao	nao	nao	nao	nao	nao	nao	nao	nao	nao
420287	Brunópolis/SC	nao																				
420290	Brusque/SC	sim				0																
420300	Caçador/SC	sim				840		nao	sim		sim		nao	sim								
430280	Caçapava do Sul/RS	sim	85	0	0	85	0	nao	sim	nao	nao	nao	nao	nao	nao	sim	nao	nao	nao	nao	nao	nao
430290	Cacequi/RS	nao																				
430300	Cachoeira do Sul/RS	sim	3.182	0	1.182	2.000	0	nao	sim	nao	nao	nao	nao	sim	nao	nao	nao	nao	nao	nao	nao	nao
430310	Cachoeirinha/RS	sim	609	0	609	0	0	sim					sim	sim					sim			
410345	Cafelândia/PR	sim	285	0	5	280	0		sim	nao	sim	nao	nao	sim	nao	sim	nao	nao	sim	nao	sim	nao
430340	Caíçara/RS	nao																				
430350	Camaquã/RS	sim	360	0	0	360	0	sim	sim	nao	nao	nao	nao	nao	nao	sim	nao	nao	nao	nao	nao	nao
410360	Cambará/PR	nao																				
410370	Cambé/PR	sim	134	0	0	134	0	nao	sim	nao	nao	nao	nao	sim	nao	nao	nao	nao	nao	nao	nao	nao
410380	Cambira/PR	nao																				
410390	Campina da Lagoa/PR	sim				0																sim
430370	Campina das Missões/RS	sim	564	0	564	0	0										sim					sim
410400	Campina Grande do Sul/PR	sim	387	387	0	0	0	sim	nao	nao	nao	nao	sim	nao	nao	nao	nao	nao	nao	sim	sim	nao

TABELA Cs01 - INFORMAÇÕES SOBRE COLETA SELETIVA DE RESÍDUOS SÓLIDOS

ANO DE
REFERÊNCIA
2011

Município		Existência de coleta seletiva	Quantidade recolhida (exceto matéria orgânica)					Forma de execução														
			Total	Prefeitura ou SLU	Empresas contrat.	Catadores c/apoio pref.	Outros	Porta a porta em dias específicos					Postos de entrega voluntária					Outra forma				
Código	Nome/UF							Pref. ou Contrat.	Catad. com apoio prefeitura	Catad. sem apoio prefeitura	Emp. ramo sucat.	Outro executor	Pref. ou contrat.	Catad. com apoio prefeitura	Catad. sem apoio prefeitura	Emp. ramo sucat.	Outro executor	Pref. ou contrat.	Catad. com apoio prefeitura	Catad. sem apoio prefeitura	Emp. ramo sucat.	Outro executor
REGIÃO SUL		Cs001	Cs026	Cs023	Cs024	Cs048	Cs025	Cs027	Cs042	Cs045	Cs028	Cs030	Cs031	Cs043	Cs046	Cs032	Cs034	Cs035	Cs044	Cs047	Cs036	Cs038
430380	Campinas do Sul/RS	sim	720	720	0	0	0	sim	nao	nao	nao	nao	nao	nao	nao	nao	nao	nao	nao	nao	nao	nao
420330	Campo Alegre/SC	sim					0															
430390	Campo Bom/RS	sim	1.756	0	1.600	156	0	sim	sim	nao	nao	nao	sim	nao	nao	nao	nao	nao	nao	nao	nao	nao
410410	Campo do Tenente/PR	sim	4	0	0	4	0												sim			
420350	Campo Erê/SC	nao																				
410420	Campo Largo/PR	sim	1.960	0	1.960	0	0	sim	sim	nao	nao	nao	sim	sim	nao	nao	nao	nao	sim	nao	sim	nao
410425	Campo Magro/PR	sim	1.000	1.000	0	0	0	sim														
410430	Campo Mourão/PR	sim	17.448	0	16.608	840	0	sim	sim	nao	nao	nao	nao	sim	sim	nao	nao	nao	nao	nao	nao	nao
430410	Campos Borges/RS	sim	632	0	632	0	0	sim	nao	nao	nao	nao	nao	nao	nao	nao	nao	nao	nao	nao	nao	nao
420360	Campos Novos/SC	sim	602	0	0	602	0	nao	sim	nao	nao	nao	nao	sim	nao	nao	nao	nao	nao	nao	nao	nao
430420	Candelária/RS	nao																				
430430	Cândido Godói/RS	nao																				
410442	Candói/PR	sim				720								sim								
420370	Canelinha/SC	nao																				
430450	Canguçu/RS	sim	36	0	0	36	0	nao	sim	nao	nao	nao	nao	sim	nao	nao	nao	nao	sim	nao	nao	sim
430460	Canoas/RS	sim		0	0	3.481		nao	sim	nao	nao	nao	nao	sim	nao	nao	nao	nao	nao	nao	nao	nao
420380	Canoinhas/SC	nao																				
410450	Capanema/PR	sim				0		nao	nao	nao	sim	sim	nao	nao	nao	sim	sim	nao	nao	nao	sim	sim
430463	Capão da Canoa/RS	sim	1.600	0	0	1.600	0	sim	sim	nao	nao	nao	nao	nao	nao	nao	nao	nao	nao	nao	nao	nao
430466	Capão do Leão/RS	nao																				
430468	Capela de Santana/RS	nao																				
430469	Capitão/RS	nao																				
410460	Capitão Leônidas Marques/PR	sim	381	381	0	0	0	sim														
420395	Capivari de Baixo/SC	nao																				
410465	Carambel/PR	sim	301	0	0	301	0	nao	nao	nao	nao	nao	sim	sim	nao	nao	nao	sim	sim	nao	nao	nao
430470	Carazinho/RS	sim	900	0	900	0	0	sim	nao	sim	nao	nao	sim	nao	nao	nao	nao	sim	nao	sim	sim	sim
430480	Carlos Barbosa/RS	sim	1.140	0	1.140	0	0	sim	nao	nao	nao	nao	nao	nao	nao	nao	nao	nao	nao	nao	nao	nao
410480	Cascavel/PR	sim	1.022	0	0	1.022	0	sim	sim	nao	sim	sim	sim	sim	nao	nao	sim	sim	sim	nao	sim	nao
430495	Caseiros/RS	nao																				
410500	Catanduvas/PR	sim		0		300		sim	sim	nao	nao	nao	nao	nao	nao	nao	nao	nao	nao	nao	nao	nao
420400	Catanduvas/SC	nao																				
420410	Caxambu do Sul/SC	nao																				
430510	Caxias do Sul/RS	sim	26.000	0	26.000	0	0	sim	sim	nao	nao	nao	nao	nao	nao	nao	nao	nao	nao	nao	nao	nao

TABELA Cs01 - INFORMAÇÕES SOBRE COLETA SELETIVA DE RESÍDUOS SÓLIDOS

ANO DE
REFERÊNCIA
2011

Município		Existência de coleta seletiva	Quantidade recolhida (exceto matéria orgânica)					Forma de execução														
			Total	Prefeitura ou SLU	Empresas contrat.	Catadores c/apoio pref.	Outros	Porta a porta em dias específicos					Postos de entrega voluntária					Outra forma				
Código	Nome/UF							Pref. ou Contrat.	Catad. com apoio prefeitura	Catad. sem apoio prefeitura	Emp. ramo sucat.	Outro executor	Pref. ou contrat.	Catad. com apoio prefeitura	Catad. sem apoio prefeitura	Emp. ramo sucat.	Outro executor	Pref. ou contrat.	Catad. com apoio prefeitura	Catad. sem apoio prefeitura	Emp. ramo sucat.	Outro executor
REGIÃO SUL		Cs001	Cs026	Cs023	Cs024	Cs048	Cs025	Cs027	Cs042	Cs045	Cs028	Cs030	Cs031	Cs043	Cs046	Cs032	Cs034	Cs035	Cs044	Cs047	Cs036	Cs038
420415	Celso Ramos/SC	sim	104	0	96	8	0	sim	nao	nao	nao	nao	nao	nao	nao	nao	nao	nao	nao	nao	nao	nao
430511	Centenário/RS	sim					0															
430513	Cerro Branco/RS	nao																				
430517	Cerro Grande do Sul/RS	nao																				
410530	Céu Azul/PR	sim				160		sim	sim	nao	nao	nao	nao	sim	nao	nao	nao	nao	nao	nao	nao	nao
420420	Chapecó/SC	sim	2.400	0	2.400	0	0	sim	nao	nao	nao	nao	sim	sim	sim	sim	sim	sim	sim	sim	sim	sim
430535	Charqueadas/RS	sim	355	0	0	355	0		sim													
430537	Charrua/RS	sim	137	0	137	0	0	nao	nao	nao	nao		nao	nao	nao	nao	nao	sim	nao	nao	nao	sim
410540	Chopininho/PR	sim	705	705	0	0	0	sim	nao	nao	nao	nao	nao	nao	nao	nao	nao	nao	nao	nao	nao	nao
430543	Chuí/RS	nao																				
430544	Chuvisca/RS	nao																				
410550	Cianorte/PR	sim	199	191	0	8	0	sim	nao	nao	nao	nao	nao	nao	nao	nao	nao	nao	nao	nao	nao	nao
430550	Ciriaco/RS	nao																				
420425	Cocal do Sul/SC	nao																				
430560	Colorado/RS	nao																				
420430	Concórdia/SC	sim	354	0	0	354	0	sim	sim	nao	nao	nao	nao	nao	nao	nao	nao	nao	nao	nao	sim	nao
430570	Condor/RS	sim	90	30	60	0	0	sim	nao	nao	nao	nao	nao	nao	nao	nao	nao	nao	nao	nao	nao	nao
410610	Conselheiro Mairinck/PR	sim	2.592	2.592	0	0	0	sim	nao	nao	nao	nao	nao	nao	nao	nao	nao	nao	nao	nao	nao	nao
430580	Constantina/RS	nao																				
410620	Contenda/PR	nao																				
430583	Coqueiro Baixo/RS	nao																				
420440	Coronel Freitas/SC	nao																				
420445	Coronel Martins/SC	nao																				
410650	Coronel Vivida/PR	sim	600	0	600	0	0	sim	nao	nao	nao	nao	nao	nao	nao	nao	nao	nao	nao	nao	nao	nao
410655	Corumbatai do Sul/PR	sim	400	400		400	0	sim	nao	nao	nao	nao	nao	nao	nao	nao	nao	nao	nao	nao	nao	nao
420450	Corupá/SC	nao																				
430595	Cotiporã/RS	nao																				
420460	Criciúma/SC	sim	8	0	0	8	0	nao	nao	nao	nao	nao	nao	sim	sim	sim	nao	nao	sim	sim	sim	nao
430605	Cristal/RS	nao																				
430610	Cruz Alta/RS	nao																				
430613	Cruzaltense/RS	sim	240	240	0	0	0	sim	nao	nao	nao	nao	nao	nao	nao	nao	nao	nao	nao	nao	nao	nao
410660	Cruzeiro do Oeste/PR	sim	1.292	0	0	1.292	0	nao	sim	nao	nao	nao	nao	sim	nao	nao	nao	nao	sim	nao	nao	nao
430620	Cruzeiro do Sul/RS	sim	20	0	20	0	0	sim														

TABELA Cs01 - INFORMAÇÕES SOBRE COLETA SELETIVA DE RESÍDUOS SÓLIDOS

ANO DE
REFERÊNCIA
2011

Município		Existência de coleta seletiva	Quantidade recolhida (exceto matéria orgânica)					Forma de execução														
Código	Nome/UF		Total	Prefeitura ou SLU	Empresas contrat.	Catadores c/apoio pref.	Outros	Porta a porta em dias específicos					Postos de entrega voluntária					Outra forma				
								Pref. ou Contrat.	Catad. com apoio prefeitura	Catad. sem apoio prefeitura	Emp. ramo sucat.	Outro executor	Pref. ou contrat.	Catad. com apoio prefeitura	Catad. sem apoio prefeitura	Emp. ramo sucat.	Outro executor	Pref. ou contrat.	Catad. com apoio prefeitura	Catad. sem apoio prefeitura	Emp. ramo sucat.	Outro executor
REGIÃO SUL		Cs001	Cs026	Cs023	Cs024	Cs048	Cs025	Cs027	Cs042	Cs045	Cs028	Cs030	Cs031	Cs043	Cs046	Cs032	Cs034	Cs035	Cs044	Cs047	Cs036	Cs038
410690	Curitiba/PR	sim	32.509	0	29.621	2.888	0	sim	nao	nao	nao	nao	nao	sim	nao	nao	nao	sim	sim	sim	sim	sim
420480	Curitibanos/SC	nao																				
430630	David Canabarro/RS	sim					0															
430635	Dezesseis de Novembro/RS	nao																				
420500	Dionísio Cerqueira/SC	nao																				
430640	Dois Irmãos/RS	sim				0			sim				sim					nao				
430645	Dois Lajeados/RS	sim	108	0	108	0	0	sim	nao	nao	sim	nao	nao	nao	nao	nao	nao	nao	nao	nao	nao	nao
410720	Dois Vizinhos/PR	sim	6.065	0	6.057	8	0	sim	sim	nao	sim	nao	sim	sim	nao	sim	sim	sim	sim	nao	sim	sim
430660	Dom Pedrito/RS	nao																				
420510	Dona Emma/SC	sim	360	0	360	0	0	sim	nao	nao	nao	nao	nao	nao	nao	nao	nao	sim	nao	nao	nao	nao
430670	Dona Francisca/RS	nao																				
410725	Douradina/PR	sim	1.920	1.920	0	0	0	sim	nao	nao	nao	nao	nao	nao	nao	nao	nao	nao	nao	nao	nao	nao
430673	Doutor Maurício Cardoso/RS	nao																				
420515	Doutor Pedrinho/SC	sim	40	40	0	0	0	sim	nao	nao	nao	nao	nao	nao	nao	nao	nao	nao	nao	nao	nao	nao
430675	Doutor Ricardo/RS	nao																				
430690	Encruzilhada do Sul/RS	sim				120			sim				sim					sim				
410740	Enéas Marques/PR	sim			400	0		sim	nao	nao	nao											
410750	Engenheiro Beltrão/PR	sim	1.651	1.651	0	0	0	sim	sim	nao	sim	nao										
430693	Entre-Ijuís/RS	nao																				
410753	Entre Rios do Oeste/PR	sim	110	0	0	110	0	nao	sim	nao	nao	nao	nao	nao	nao	nao	nao	nao	nao	nao	nao	nao
430700	Erechim/RS	sim	900	0	900	0	0	sim	sim	nao	nao	nao	nao	sim	sim	sim	nao	nao	nao	nao	nao	nao
420519	Ermo/SC	nao																				
430720	Erval Grande/RS	sim				0		sim	nao	nao	nao	nao	nao	nao	nao	nao	nao	nao	nao	nao	nao	nao
430730	Erval Seco/RS	nao																				
420520	Erval Velho/SC	nao																				
430745	Esperança do Sul/RS	nao																				
410754	Espigão Alto do Iguaçu/PR	nao																				
430755	Estação/RS	sim	330	300	0	30	0	sim			nao		nao		nao		sim			sim		
430760	Estância Velha/RS	sim	2.116	0	2.116	0	0	sim	nao	nao	nao	sim	nao	nao	nao	nao	sim	nao	nao	nao	nao	nao
430780	Estrela/RS	sim				0																
430781	Estrela Velha/RS	nao																				
430783	Eugênio de Castro/RS	nao																				
430786	Fagundes Varela/RS	nao																				

TABELA Cs01 - INFORMAÇÕES SOBRE COLETA SELETIVA DE RESÍDUOS SÓLIDOS

ANO DE
REFERÊNCIA
2011

Município		Existência de coleta seletiva	Quantidade recolhida (exceto matéria orgânica)					Forma de execução														
			Total	Prefeitura ou SLU	Empresas contrat.	Catadores c/apoio pref.	Outros	Porta a porta em dias específicos					Postos de entrega voluntária					Outra forma				
								Pref. ou Contrat.	Catad. com apoio prefeitura	Catad. sem apoio prefeitura	Emp. ramo sucat.	Outro executor	Pref. ou contrat.	Catad. com apoio prefeitura	Catad. sem apoio prefeitura	Emp. ramo sucat.	Outro executor	Pref. ou contrat.	Catad. com apoio prefeitura	Catad. sem apoio prefeitura	Emp. ramo sucat.	Outro executor
Código	Nome/UF		t	t	t	t	t															
REGIÃO SUL		Cs001	Cs026	Cs023	Cs024	Cs048	Cs025	Cs027	Cs042	Cs045	Cs028	Cs030	Cs031	Cs043	Cs046	Cs032	Cs034	Cs035	Cs044	Cs047	Cs036	Cs038
430800	Faxinal do Soturno/RS	nao																				
430805	Faxinalzinho/RS	nao																				
410765	Fazenda Rio Grande/PR	sim				348		sim	sim	nao	nao		sim	sim	nao	sim						
430810	Feliz/RS	sim	2.238	0	2.238	0	0	sim	nao	nao	nao	nao	nao	nao	nao	nao	nao	nao	nao	nao	nao	nao
410770	Fênix/PR	nao																				
410773	Fernandes Pinheiro/PR	sim				0		sim	nao	nao	nao	nao	sim	nao	nao	nao	nao	sim	nao	nao	nao	nao
410785	Flor da Serra do Sul/PR	sim	30	0	0	30	0	nao	sim	nao	nao	nao	nao	sim	nao	nao	nao	nao	nao	nao	nao	nao
420535	Flor do Sertão/SC	nao																				
430820	Flores da Cunha/RS	sim	936	0	936	0	0	sim	nao	nao	nao	nao	nao	sim	nao	nao	nao	nao	nao	nao	nao	nao
410790	Floresta/PR	sim	1.547	1.547	0	0	0	sim	nao	nao	nao	nao	nao	nao	nao	nao	nao	nao	nao	nao	nao	nao
420540	Florianópolis/SC	sim	10.668	10.668	0	0	0	sim	nao	nao	sim	sim	sim	sim	sim	sim	nao	sim	nao	sim	sim	nao
430840	Formigueiro/RS	nao																				
410820	Formosa do Oeste/PR	nao																				
420543	Formosa do Sul/SC	nao																				
430845	Fortaleza dos Valos/RS	nao																				
410830	Foz do Iguaçu/PR	sim	3.500	0	1.643	1.857		nao	sim	sim	sim		nao	sim	sim	sim		sim	sim	sim	sim	
410845	Foz do Jordão/PR	nao																				
420550	Fraiburgo/SC	nao																				
410840	Francisco Beltrão/PR	sim				4.200			sim													
430860	Garibaldi/RS	sim		0	7.327	0		sim	nao	nao	nao	nao	sim	sim	nao	sim	nao	nao	sim	nao	nao	nao
420570	Garopaba/SC	sim	1.380	0	1.380	0	0	sim	nao	nao	nao	nao	nao	nao	nao	nao	nao	nao	nao	nao	nao	nao
420580	Garuva/SC	nao																				
420590	Gaspar/SC	sim	1.217	0	1.217	0	0	sim	nao	sim	nao	nao	nao	nao	nao	nao	nao	nao	nao	nao	nao	nao
430880	General Câmara/RS	nao																				
430890	Getúlio Vargas/RS	nao																				
430910	Gramado/RS	sim	2.011	2.011	0	0	0	sim	nao	nao	nao	nao	nao	nao	nao	nao	nao	nao	nao	nao	nao	nao
430912	Gramado dos Loureiros/RS	nao																				
410870	Grandes Rios/PR	nao																				
430920	Gravataí/RS	sim	2.352	0	922	1.430	0	sim	sim	nao	nao	nao	sim	sim	nao	nao	nao	sim	nao	nao	nao	nao
430925	Guabiju/RS	sim				0		sim														
430930	Guaíba/RS	nao																				
410890	Guairaçá/PR	nao																				
410900	Guapirama/PR	nao																				

TABELA Cs01 - INFORMAÇÕES SOBRE COLETA SELETIVA DE RESÍDUOS SÓLIDOS

ANO DE
REFERÊNCIA
2011

Município	Existência de coleta seletiva	Quantidade recolhida (exceto matéria orgânica)					Forma de execução														
		Total	Prefeitura ou SLU	Empresas contrat.	Catadores c/apoio pref.	Outros	Porta a porta em dias específicos					Postos de entrega voluntária					Outra forma				
		t	t	t	t	t	Pref. ou Contrat.	Catad. com apoio prefeitura	Catad. sem apoio prefeitura	Emp. ramo sucat.	Outro executor	Pref. ou contrat.	Catad. com apoio prefeitura	Catad. sem apoio prefeitura	Emp. ramo sucat.	Outro executor	Pref. ou contrat.	Catad. com apoio prefeitura	Catad. sem apoio prefeitura	Emp. ramo sucat.	Outro executor
Código	Nome/UF	Cs026	Cs023	Cs024	Cs048	Cs025	Cs027	Cs042	Cs045	Cs028	Cs030	Cs031	Cs043	Cs046	Cs032	Cs034	Cs035	Cs044	Cs047	Cs036	Cs038
REGIÃO SUL		nao																			
430940	Guaporé/RS	nao																			
410910	Guaporema/PR	sim		86		0	0	sim	nao	nao	nao	nao	nao	nao	nao	nao	nao	nao	nao	nao	nao
420640	Guaraciaba/SC	nao																			
410930	Guaraniaçu/PR	sim				1.200	sim	sim	nao	nao	nao	nao	nao	nao	nao	nao	nao	nao	nao	nao	nao
430950	Guarani das Missões/RS	sim	2.880	2.880	0	0	0	sim	nao	nao	nao	nao	nao	nao	nao	nao	nao	sim	nao	sim	nao
410940	Guarapuava/PR	sim				1.762	nao	sim	nao	nao	nao	nao	sim	nao	nao	nao	nao	nao	nao	nao	nao
410960	Guaratuba/PR	sim				360	nao	sim	nao	nao		sim	sim	sim	sim						
430955	Harmonia/RS	nao																			
420670	Herval D Oeste/SC	nao																			
410970	Ibaiti/PR	nao																			
430980	Ibiacá/RS	sim	48	48	0	0	0	sim	nao	nao	nao	nao	nao	nao	nao	nao	nao	nao	nao	nao	nao
420680	Ibicaré/SC	nao																			
410980	Ibiporã/PR	sim			2.400	0	sim														
430990	Ibiraiaras/RS	nao																			
420690	Ibirama/SC	sim	840	0	840	0	0	sim	nao	nao	sim	nao	nao	nao	nao	nao	nao	nao	nao	nao	nao
431000	Ibirubá/RS	nao																			
420700	Içara/SC	nao																			
431010	Igrejinha/RS	sim	1.079	0	1.079	0	0	sim	nao	nao	nao	sim	nao	nao	nao	nao	nao	nao	sim	nao	
411005	Iguatu/PR	nao																			
431020	Ijuí/RS	sim		0	347	347	sim					sim									
411010	Imbituva/PR	sim	7.420	7.420	0	0	0	sim	sim	nao	nao	sim	nao	nao	nao	nao	nao	nao	nao	nao	nao
420740	Imbuia/SC	sim	768	0	768	0	0	sim	nao	nao	nao	nao	nao	nao	nao	nao	nao	nao	nao	nao	nao
431036	Imigrante/RS	sim				0	sim	nao	nao	nao	nao	nao	nao	nao	nao	nao	nao	nao	nao	nao	nao
431040	Independência/RS	sim		3	0	0	sim	nao	nao	nao	sim	sim									
411040	Indianópolis/PR	sim			0	0	0	sim	nao	nao	sim	sim									
431043	Ipê/RS	sim	55	55	0	0	0	sim	nao	nao	nao	nao									
420760	Ipira/SC	nao																			
411050	Ipiranga/PR	sim		5.694	0	0	sim	sim	nao	nao	sim	sim	sim	nao	sim	sim	nao	nao	nao	nao	sim
411060	Iporã/PR	sim		16	0	0	sim	nao	nao	nao	nao	nao	nao	nao	nao	nao	nao	nao	nao	sim	nao
420768	Ipuaçu/SC	nao																			
420770	Ipumirim/SC	sim	145	0	145	0	0	sim	nao	nao	nao	nao	nao	nao	nao	nao	nao	nao	nao	nao	nao
411065	Iracema do Oeste/PR	sim	4			5	sim	sim	nao	nao	nao	sim		nao	sim	nao	nao	nao	nao	nao	nao
431050	Irai/RS	nao																			

TABELA Cs01 - INFORMAÇÕES SOBRE COLETA SELETIVA DE RESÍDUOS SÓLIDOS

ANO DE
REFERÊNCIA
2011

Município		Existência de coleta seletiva	Quantidade recolhida (exceto matéria orgânica)					Forma de execução														
			Total	Prefeitura ou SLU	Empresas contrat.	Catadores c/apoio pref.	Outros	Porta a porta em dias específicos					Postos de entrega voluntária					Outra forma				
								Pref. ou Contrat.	Catad. com apoio prefeitura	Catad. sem apoio prefeitura	Emp. ramo sucat.	Outro executor	Pref. ou contrat.	Catad. com apoio prefeitura	Catad. sem apoio prefeitura	Emp. ramo sucat.	Outro executor	Pref. ou contrat.	Catad. com apoio prefeitura	Catad. sem apoio prefeitura	Emp. ramo sucat.	Outro executor
Código	Nome/UF		t	t	t	t	t															
REGIÃO SUL		Cs001	Cs026	Cs023	Cs024	Cs048	Cs025	Cs027	Cs042	Cs045	Cs028	Cs030	Cs031	Cs043	Cs046	Cs032	Cs034	Cs035	Cs044	Cs047	Cs036	Cs038
411070	Irati/PR	sim	386	0	0	386	0	nao	sim	nao	nao	nao	nao	nao	nao	nao	nao	sim	nao	nao	sim	nao
411080	Iretama/PR	sim	80	0	0	80	0	nao	sim	nao	nao	nao	sim	nao	nao	nao	nao	sim	nao	nao	nao	nao
420790	Irineópolis/SC	sim	70	70	0	0	0	sim	nao	nao	nao											
411090	Itaguajé/PR	nao																				
420810	Itaíópolis/SC	sim	100	0	0	100	0	nao	nao	nao	nao		nao	nao	nao	nao		sim	sim	sim	nao	
420820	Itajaí/SC	sim	4.283	0	2.679	1.604	0	sim	nao	nao	nao	nao	sim	sim	nao	nao	nao	sim	sim	nao	nao	nao
411110	Itambé/PR	nao																				
420830	Itapema/SC	sim					1.210		sim	nao	nao	nao		sim	sim	nao	sim		sim	sim	nao	sim
420845	Itapoá/SC	sim	0			720		sim	nao	nao	nao	nao	nao	nao	nao	nao	nao	nao	nao	nao	nao	nao
420850	Ituporanga/SC	nao																				
411155	Ivaté/PR	sim	36	36	0	0	0	sim	nao	nao	nao	nao	nao	nao	nao	nao	nao	nao	nao	nao	nao	nao
431075	Ivorá/RS	sim	85	85	0	0	0	sim	nao	nao	nao	nao	nao	nao	nao	nao	nao	nao	nao	nao	nao	nao
431080	Ivoti/RS	nao																				
431085	Jaboticaba/RS	nao																				
431087	Jacuizinho/RS	nao																				
411190	Jaguapitã/PR	sim	291	0	0	291	0	nao	sim	nao	nao	nao	nao	nao	nao	nao	nao	nao	nao	nao	nao	nao
431110	Jaguarí/RS	sim	102	0	0	102	0	nao	sim	nao	nao	sim	nao	sim	nao	nao	sim	nao	nao	nao	nao	nao
411200	Jaguariaíva/PR	nao																				
411240	Japurá/PR	nao																				
420890	Jaraguá do Sul/SC	sim	2.400	0	2.400	0	0	sim	sim	nao	sim	nao	sim	sim	nao	sim	nao	nao	nao	nao	nao	nao
411250	Jardim Alegre/PR	sim	85	0	0	85	0	sim	sim	sim	nao	sim	sim				sim					
420895	Jardinópolis/SC	nao																				
431113	Jari/RS	nao																				
411270	Jataizinho/PR	sim	31	31	0	0	0	sim	nao	nao	nao	nao	nao	nao	nao	nao	nao	nao	nao	nao	nao	nao
411275	Jesuítas/PR	sim	240	240	0	0	0	sim	sim	nao	nao	nao	nao	nao	nao	nao	nao	nao	nao	nao	nao	nao
420900	Joaçaba/SC	nao																				
411280	Joaquim Távora/PR	sim	150	0	0	150	0	sim	sim	nao	nao	nao	nao	sim	nao	nao	nao	nao	nao	nao	nao	nao
431115	Jóia/RS	nao																				
420910	Joinville/SC	sim	5.943	0	5.943	0	0	sim	nao	nao	nao	nao	nao	nao	nao	nao	nao	nao	nao	nao	nao	nao
420915	José Boiteux/SC	sim	50	50	0	0	0	sim	sim	nao	nao	nao	nao	nao	nao	nao	nao	nao	nao	nao	nao	nao
411295	Juranda/PR	sim					204		sim	sim	nao	nao	nao	nao	sim	nao	sim	nao	nao	sim	nao	nao
411300	Jussara/PR	sim	280	120	0	160	0	sim	nao	nao	nao	sim	nao	nao	nao	nao	nao	nao	nao	nao	nao	nao
411310	Kaloré/PR	nao																				

TABELA Cs01 - INFORMAÇÕES SOBRE COLETA SELETIVA DE RESÍDUOS SÓLIDOS

ANO DE
REFERÊNCIA
2011

Município		Existência de coleta seletiva	Quantidade recolhida (exceto matéria orgânica)					Forma de execução														
			Total	Prefeitura ou SLU	Empresas contrat.	Catadores c/apoio pref.	Outros	Porta a porta em dias específicos					Postos de entrega voluntária					Outra forma				
Código	Nome/UF							Pref. ou Contrat.	Catad. com apoio prefeitura	Catad. sem apoio prefeitura	Emp. ramo sucat.	Outro executor	Pref. ou contrat.	Catad. com apoio prefeitura	Catad. sem apoio prefeitura	Emp. ramo sucat.	Outro executor	Pref. ou contrat.	Catad. com apoio prefeitura	Catad. sem apoio prefeitura	Emp. ramo sucat.	Outro executor
		Cs001	Cs026	Cs023	Cs024	Cs048	Cs025	Cs027	Cs042	Cs045	Cs028	Cs030	Cs031	Cs043	Cs046	Cs032	Cs034	Cs035	Cs044	Cs047	Cs036	Cs038
REGIÃO SUL																						
420930	Lages/SC	sim	270	270	0	0	0	sim	sim	sim			sim	sim	sim	sim			sim	sim	sim	
431127	Lagoa dos Três Cantos/RS	sim	220	0	220	0	0	sim	nao	nao	nao		nao	nao	nao	nao		nao	nao	nao	nao	
431125	Lagoão/RS	nao																				
420940	Laguna/SC	nao																				
411320	Lapa/PR	sim	760	700	0	60	0	sim	sim	nao	sim	nao	sim	sim	nao	nao	nao	nao	nao	nao	nao	
411330	Laranjeiras do Sul/PR	nao																				
420950	Laurentino/SC	nao																				
420960	Lauro Muller/SC	nao																				
431150	Lavras do Sul/RS	nao																				
420970	Lebon Régis/SC	nao																				
411340	Leópolis/PR	nao																				
411342	Lidianópolis/PR	sim	39	39	0	0	0	sim	nao	nao	sim	nao	nao	nao	nao	nao	nao	nao	nao	nao	nao	
411345	Lindoeste/PR	nao																				
420985	Lindóia do Sul/SC	sim	216	216	0	0	0	nao	nao	nao	nao	nao	sim	nao	nao	nao	nao	nao	nao	nao	nao	
431162	Lindolfo Collor/RS	nao																				
431164	Linha Nova/RS	sim	60	0	60	0	0	sim	nao	nao	nao	nao	nao	nao	nao	nao	nao	nao	nao	sim	nao	
411350	Loanda/PR	sim		10		2.000		sim										sim				
411370	Londrina/PR	sim	5.740	0	0	5.740	0	nao	sim	nao	nao	nao	nao	nao	nao	nao	nao	nao	nao	nao	nao	
411375	Lunardelli/PR	nao																				
411380	Lupionópolis/PR	sim	94	94	0	0	0	sim	nao	nao	sim	nao	nao	nao	nao	nao	nao	nao	nao	nao	nao	
421003	Luzerna/SC	nao																				
431171	Maçambará/RS	nao																				
431170	Machadinho/RS	nao																				
421010	Mafra/SC	sim				2.120			sim				sim	sim								
421030	Major Vieira/SC	nao																				
411400	Mamborê/PR	nao																				
431173	Mampituba/RS	nao																				
411410	Mandaguaçu/PR	nao																				
411435	Manfrinópolis/PR	sim		0		490		nao	nao	nao	sim	nao	nao	nao	nao	sim	nao	nao	nao	nao	nao	
431175	Manoel Viana/RS	nao																				
431177	Maquiné/RS	nao																				
421040	Maracajá/SC	sim				0		sim	nao	nao	nao	nao	nao	nao	nao	nao	nao	nao	nao	nao	nao	
431190	Marcelino Ramos/RS	sim			300	0		sim	nao	nao	sim	nao										

TABELA Cs01 - INFORMAÇÕES SOBRE COLETA SELETIVA DE RESÍDUOS SÓLIDOS

ANO DE
REFERÊNCIA
2011

Município		Existência de coleta seletiva	Quantidade recolhida (exceto matéria orgânica)					Forma de execução														
			Total	Prefeitura ou SLU	Empresas contrat.	Catadores c/apoio pref.	Outros	Porta a porta em dias específicos					Postos de entrega voluntária					Outra forma				
								Pref. ou Contrat.	Catad. com apoio prefeitura	Catad. sem apoio prefeitura	Emp. ramo sucat.	Outro executor	Pref. ou contrat.	Catad. com apoio prefeitura	Catad. sem apoio prefeitura	Emp. ramo sucat.	Outro executor	Pref. ou contrat.	Catad. com apoio prefeitura	Catad. sem apoio prefeitura	Emp. ramo sucat.	Outro executor
Código	Nome/UF		t	t	t	t	t															
REGIÃO SUL		Cs001	Cs026	Cs023	Cs024	Cs048	Cs025	Cs027	Cs042	Cs045	Cs028	Cs030	Cs031	Cs043	Cs046	Cs032	Cs034	Cs035	Cs044	Cs047	Cs036	Cs038
411460	Marechal Cândido Rondon/PR	sim				960		nao	sim	nao	nao	nao	nao	nao	nao	nao	nao	nao	nao	nao	nao	nao
421055	Marema/SC	nao																				
411470	Maria Helena/PR	nao																				
431200	Mariano Moro/RS	sim	250	50	200	0	0	sim			sim											sim
411500	Marilena/PR	nao																				
411510	Mariluz/PR	nao																				
411520	Maringá/PR	sim		0	0	260		sim	sim	sim	sim		sim	sim	sim	sim		sim	sim	sim	sim	
411530	Mariópolis/PR	sim	43	43	0	0	0	sim	nao	nao	nao											
411535	Maripá/PR	sim	84	0	78	6	0	sim										sim				
431205	Marques de Souza/RS	nao																				
411545	Marquinho/PR	nao																				
411560	Matelândia/PR	sim	400	240	0	160	0	sim	sim	nao	nao	nao	nao	nao	nao	sim	nao	nao	nao	nao	nao	nao
431215	Mato Leitão/RS	nao																				
431217	Mato Queimado/RS	nao																				
411573	Mato Rico/PR	nao																				
431220	Maximiliano de Almeida/RS	nao																				
411585	Mercedes/PR	sim	576	0	576	0	0	sim	nao	nao	nao	nao	nao	nao	nao	nao	nao	nao	nao	nao	nao	nao
431225	Minas do Leão/RS	nao																				
411590	Mirador/PR	nao																				
411600	Miraselva/PR	nao																				
421085	Mirim Doce/SC	sim				0		sim	nao	nao	nao	nao	sim	nao	nao	nao	nao	nao	nao	nao	nao	nao
411605	Missal/PR	sim	1.385	1.147	0	238	0	sim	sim	nao	nao	sim	nao	sim	nao	sim	nao	nao	nao	nao	sim	nao
431235	Montauri/RS	nao																				
431238	Monte Belo do Sul/RS	sim				0		sim	nao	nao	nao	nao	nao	nao	nao	nao	nao	nao	nao	nao	nao	nao
421110	Monte Castelo/SC	nao																				
431240	Montenegro/RS	sim	11.400	0	11.400	0	0	sim	nao	nao	nao	nao	nao	nao	nao	nao	nao	nao	nao	nao	nao	nao
411610	Moreira Sales/PR	sim	364	93	0	121	150	nao	sim	nao	nao	sim	nao	sim	nao	nao	nao	sim	sim	nao	sim	sim
431244	Morrinhos do Sul/RS	nao																				
431245	Morro Redondo/RS	sim	222	222	0	0	0											sim	sim			
431250	Mostardas/RS	nao																				
431260	Muçum/RS	nao																				
431261	Muitos Capões/RS	sim	250	0	250	0	0	sim	nao	nao	nao	nao	nao	nao	nao	nao	nao	nao	nao	nao	nao	nao
431262	Muliterno/RS	sim		94	0	0		sim	nao	nao	nao	nao	nao	nao	nao	nao	nao	nao	nao	nao	nao	nao

TABELA Cs01 - INFORMAÇÕES SOBRE COLETA SELETIVA DE RESÍDUOS SÓLIDOS

ANO DE
REFERÊNCIA
2011

Município		Existência de coleta seletiva	Quantidade recolhida (exceto matéria orgânica)					Forma de execução																
			Total	Prefeitura ou SLU	Empresas contrat.	Catadores c/apoio pref.	Outros	Porta a porta em dias específicos					Postos de entrega voluntária					Outra forma						
Código	Nome/UF							Pref. ou Contrat.	Catad. com apoio prefeitura	Catad. sem apoio prefeitura	Emp. ramo sucat.	Outro executor	Pref. ou contrat.	Catad. com apoio prefeitura	Catad. sem apoio prefeitura	Emp. ramo sucat.	Outro executor	Pref. ou contrat.	Catad. com apoio prefeitura	Catad. sem apoio prefeitura	Emp. ramo sucat.	Outro executor		
REGIÃO SUL		Cs001	Cs026	Cs023	Cs024	Cs048	Cs025	Cs027	Cs042	Cs045	Cs028	Cs030	Cs031	Cs043	Cs046	Cs032	Cs034	Cs035	Cs044	Cs047	Cs036	Cs038		
421130	Navegantes/SC	nao																						
431267	Nicolau Vergueiro/RS	nao																						
431275	Nova Alvorada/RS	sim		972		0	sim	nao	nao	nao	nao	nao	nao	nao	nao	nao	nao	nao	nao	nao	nao			
411670	Nova Aurora/PR	nao																						
431290	Nova Bassano/RS	sim	1.975	0	1.920	0	55	sim	nao	nao	nao	nao	sim	nao	nao	sim	nao	nao	nao	nao	nao			
431295	Nova Boa Vista/RS	nao																						
431300	Nova Brésia/RS	sim	144	0	144	0	0	nao	nao	nao	nao	nao	sim	nao	nao	nao	nao	nao	nao	nao	nao			
431301	Nova Candelária/RS	sim	132	0	132	0	0	sim	nao	nao	nao	nao	nao	nao	nao	nao	nao	nao	nao	nao	nao			
411695	Nova Esperança do Sudoeste/PR	sim	232	62	120	0	50	sim	nao	nao	sim	nao	sim	nao	nao	nao	nao	nao	nao	sim	sim			
411700	Nova Fátima/PR	nao																						
431306	Nova Hartz/RS	sim	787	400	0	387	0	sim	sim	nao	nao	nao	nao	nao	nao	nao	nao	sim	nao	nao	sim			
411705	Nova Laranjeiras/PR	sim															sim							
411710	Nova Londrina/PR	nao																						
411720	Nova Olímpia/PR	sim	85	85	0	0	0	sim	nao	nao	nao	sim	nao	sim	nao	nao	nao	nao	nao	nao	nao			
431310	Nova Palma/RS	sim	325	145	0	180	0	nao	sim	nao	nao	nao	nao	sim	nao	nao	nao	nao	nao	nao	nao			
431320	Nova Petrópolis/RS	sim					10	sim	nao	nao	sim	nao	sim	nao	nao	nao	nao	nao	nao	nao	nao			
431330	Nova Prata/RS	sim	3.840	0	3.840	0	0	sim	nao	nao	nao	nao	nao	nao	nao	nao	nao	nao	nao	nao	nao			
411725	Nova Prata do Iguçu/PR	nao																						
431333	Nova Ramada/RS	nao																						
431335	Nova Roma do Sul/RS	sim	310	0	310	0	0	sim						sim						nao				
411721	Nova Santa Bárbara/PR	sim	732	732			732	sim																
431337	Nova Santa Rita/RS	sim	400	0	320	80	0	sim	sim	nao	nao	nao	sim	sim	nao	nao	nao	sim	sim	nao	nao			
411722	Nova Santa Rosa/PR	sim	25	0	0	25	0	sim	sim	nao	nao	nao	nao	nao	nao	nao	nao	nao	nao	nao	nao			
411727	Nova Tebas/PR	sim					0					sim	sim					nao	nao					
421150	Nova Trento/SC	sim					0																	
431339	Novo Cabrais/RS	nao																						
431340	Novo Hamburgo/RS	sim					240					sim					sim							
411729	Novo Itacolomi/PR	nao																						
431344	Novo Tiradentes/RS	nao																						
431346	Novo Xingu/RS	nao																						
421170	Orleans/SC	sim	490	0	0	490	0	nao	sim	nao	nao	nao	nao	nao	nao	nao	nao	nao	nao	nao	nao			
431350	Osório/RS	sim	2	0	2	0	0	sim	nao	nao	nao	nao	nao	nao	nao	nao	nao	nao	nao	nao	nao			
411740	Ourizona/PR	sim	34	34	0	0	0	sim	nao	nao	nao	nao	nao	nao	nao	nao	nao	nao	nao	nao	nao			

TABELA Cs01 - INFORMAÇÕES SOBRE COLETA SELETIVA DE RESÍDUOS SÓLIDOS

ANO DE
REFERÊNCIA
2011

Município		Existência de coleta seletiva	Quantidade recolhida (exceto matéria orgânica)					Forma de execução														
			Total	Prefeitura ou SLU	Empresas contrat.	Catadores c/apoio pref.	Outros	Porta a porta em dias específicos					Postos de entrega voluntária					Outra forma				
Código	Nome/UF							Pref. ou Contrat.	Catad. com apoio prefeitura	Catad. sem apoio prefeitura	Emp. ramo sucat.	Outro executor	Pref. ou contrat.	Catad. com apoio prefeitura	Catad. sem apoio prefeitura	Emp. ramo sucat.	Outro executor	Pref. ou contrat.	Catad. com apoio prefeitura	Catad. sem apoio prefeitura	Emp. ramo sucat.	Outro executor
REGIÃO SUL		Cs001	Cs026	Cs023	Cs024	Cs048	Cs025	Cs027	Cs042	Cs045	Cs028	Cs030	Cs031	Cs043	Cs046	Cs032	Cs034	Cs035	Cs044	Cs047	Cs036	Cs038
411745	Ouro Verde do Oeste/PR	sim	90	0	0	90	0	nao	sim	nao	sim	nao	nao	nao	nao	nao	nao	nao	nao	nao	nao	nao
421187	Paial/SC	sim				20						sim					nao					sim
431360	Paim Filho/RS	sim	80	80	0	0	0	sim					nao					nao				
421190	Palhoça/SC	sim				0																
431365	Palmares do Sul/RS	nao																				
411770	Palmeira/PR	sim	13.475			8.000		nao	sim	nao	nao	nao	nao	nao	nao	sim	nao	nao	sim	nao	nao	nao
431370	Palmeira das Missões/RS	nao																				
421210	Palmitos/SC	nao																				
411790	Palotina/PR	sim			7.800	384	0	sim	sim							sim	sim					
431390	Panambi/RS	sim	4.320	4.320	0	0	0	sim	nao	nao	nao	nao	sim	nao	nao	nao	nao	nao	nao	nao	sim	nao
411800	Paraíso do Norte/PR	sim	6.374	5.540	0	834	0	sim	sim													
431402	Paraíso do Sul/RS	nao																				
411810	Paranacity/PR	sim	20	20	0	0	0	sim	nao	nao	nao	nao	nao	nao	nao	nao	nao	nao	nao	nao	nao	nao
411820	Paranaguá/PR	sim				1.125		sim	sim	nao	nao		sim	sim	nao	nao		nao	nao	nao	sim	sim
411840	Paranavai/PR	sim	1.354	0	967	387	0	sim	sim	nao	sim	sim	nao	nao	nao	nao	nao	nao	nao	nao	sim	sim
431403	Pareci Novo/RS	nao																				
431405	Parobé/RS	nao																				
431407	Passo do Sobrado/RS	nao																				
431410	Passo Fundo/RS	sim	700	0	500	200	0	sim	sim	sim	sim	nao	sim	sim	sim	sim	nao	sim	nao	nao	nao	nao
411860	Paula Freitas/PR	nao																				
431413	Paulo Bento/RS	nao																				
411870	Paulo Frontin/PR	sim				97		nao	nao	sim	nao	nao	nao	nao	nao	nao	nao	nao	nao	nao	nao	nao
411880	Peabiru/PR	sim	792	792		792		sim	sim	nao	nao	sim	nao	nao	nao	nao	sim	nao	nao	nao	nao	sim
431417	Pedras Altas/RS	nao																				
431440	Pelotas/RS	sim	510	0	510	0	0	sim					sim									
421260	Peritiba/SC	sim	80	0	0	80	0	sim	nao	nao	nao	nao	sim	nao	sim	nao	nao	nao	nao	nao	nao	nao
411890	Pérola/PR	sim	835	835	0	0	0	sim	nao	nao	nao	sim	nao	nao	nao	nao	nao	nao	nao	nao	nao	nao
411900	Pérola D Oeste/PR	sim	330	0	330	0	0	sim	nao	nao	nao	nao	nao	nao	nao	nao	nao	nao	nao	nao	nao	nao
421270	Petrolândia/SC	sim				0		sim	nao	nao	nao	nao						nao	nao	nao	nao	nao
411910	Piên/PR	sim			1.130	0		sim	nao	nao	nao		nao	nao	nao	nao	nao	nao	nao	nao	sim	nao
411915	Pinhais/PR	sim	1.845	0	1.552	293	0	sim	nao	nao	nao	nao	nao	sim	nao	nao	nao	nao	nao	nao	nao	nao
411920	Pinhalão/PR	nao																				
431446	Pinhal da Serra/RS	nao																				

TABELA Cs01 - INFORMAÇÕES SOBRE COLETA SELETIVA DE RESÍDUOS SÓLIDOS

ANO DE
REFERÊNCIA
2011

Município		Existência de coleta seletiva	Quantidade recolhida (exceto matéria orgânica)					Forma de execução														
			Total	Prefeitura ou SLU	Empresas contrat.	Catadores c/apoio pref.	Outros	Porta a porta em dias específicos					Postos de entrega voluntária					Outra forma				
Código	Nome/UF							Pref. ou Contrat.	Catad. com apoio prefeitura	Catad. sem apoio prefeitura	Emp. ramo sucat.	Outro executor	Pref. ou contrat.	Catad. com apoio prefeitura	Catad. sem apoio prefeitura	Emp. ramo sucat.	Outro executor	Pref. ou contrat.	Catad. com apoio prefeitura	Catad. sem apoio prefeitura	Emp. ramo sucat.	Outro executor
		Cs001	Cs026	Cs023	Cs024	Cs048	Cs025	Cs027	Cs042	Cs045	Cs028	Cs030	Cs031	Cs043	Cs046	Cs032	Cs034	Cs035	Cs044	Cs047	Cs036	Cs038
REGIÃO SUL																						
411925	Pinhal de São Bento/PR	nao																				
411930	Pinhão/PR	sim				322		sim														
431449	Pinheirinho do Vale/RS	nao																				
431450	Pinheiro Machado/RS	nao																				
421300	Pinheiro Preto/SC	nao																				
411940	Piraí do Sul/PR	sim	16	0	16	0	0	sim	sim	nao	sim	nao	nao	nao	nao	nao	nao	nao	nao	nao	nao	nao
431455	Pirapó/RS	nao																				
421310	Piratuba/SC	nao																				
411960	Pitanga/PR	sim		10		2.500	0	sim								sim			sim			
411980	Planalto/PR	nao																				
431470	Planalto/RS	nao																				
431475	Poço das Antas/RS	nao																				
421320	Pomerode/SC	sim				0		sim														
411990	Ponta Grossa/PR	sim				120								sim								
431477	Pontão/RS	nao																				
421335	Ponte Alta do Norte/SC	nao																				
431478	Ponte Preta/RS	sim	8	8	0	0	0	sim	nao	nao	nao	nao	nao	nao	nao	nao	nao	nao	nao	nao	nao	nao
421340	Ponte Serrada/SC	sim	1.880	0	1.680	200	0	nao	nao	nao	nao	nao	nao	sim	nao	nao	nao	sim	sim	nao	nao	nao
412000	Porecatu/PR	nao																				
431480	Portão/RS	nao																				
431490	Porto Alegre/RS	sim	31.216	0	31.216	0	0	sim	nao	nao	nao	nao	sim	nao	nao	nao	nao	nao	nao	nao	nao	nao
412015	Porto Barreiro/PR	nao																				
431505	Porto Mauá/RS	nao																				
412020	Porto Rico/PR	nao																				
421360	Porto União/SC	sim	645	0	45	600	0	sim	nao	nao	nao	nao	nao	nao	nao	nao	nao	nao	sim	nao	nao	nao
431507	Porto Vera Cruz/RS	nao																				
431510	Porto Xavier/RS	nao																				
421370	Pouso Redondo/SC	nao																				
421380	Praia Grande/SC	sim		190		0		sim	nao	nao	nao	nao	nao	nao	nao	nao	nao	nao	nao	nao	nao	nao
412035	Pranchita/PR	sim	100	0	0	100	0	nao	sim	nao	nao	nao	nao	sim	nao	nao	nao	nao	nao	nao	nao	nao
421390	Presidente Castello Branco/SC	sim	164	164	0	0	0	sim	nao	nao	nao	nao	nao	nao	nao	nao	nao	nao	nao	nao	nao	nao
421400	Presidente Getúlio/SC	sim	4	0	4	0	0	sim	nao	nao	nao	nao	sim	nao	nao	nao	nao	nao	nao	nao	nao	nao
431514	Presidente Lucena/RS	sim	379	0	379	0	0	sim	nao	nao	nao	nao	nao	nao	nao	nao	nao	nao	nao	nao	nao	nao

TABELA Cs01 - INFORMAÇÕES SOBRE COLETA SELETIVA DE RESÍDUOS SÓLIDOS

ANO DE
REFERÊNCIA
2011

Município		Existência de coleta seletiva	Quantidade recolhida (exceto matéria orgânica)					Forma de execução														
			Total	Prefeitura ou SLU	Empresas contrat.	Catadores c/apoio pref.	Outros	Porta a porta em dias específicos					Postos de entrega voluntária					Outra forma				
								Pref. ou Contrat.	Catad. com apoio prefeitura	Catad. sem apoio prefeitura	Emp. ramo sucat.	Outro executor	Pref. ou contrat.	Catad. com apoio prefeitura	Catad. sem apoio prefeitura	Emp. ramo sucat.	Outro executor	Pref. ou contrat.	Catad. com apoio prefeitura	Catad. sem apoio prefeitura	Emp. ramo sucat.	Outro executor
Código	Nome/UF		t	t	t	t	t															
REGIÃO SUL		Cs001	Cs026	Cs023	Cs024	Cs048	Cs025	Cs027	Cs042	Cs045	Cs028	Cs030	Cs031	Cs043	Cs046	Cs032	Cs034	Cs035	Cs044	Cs047	Cs036	Cs038
412050	Primeiro de Maio/PR	nao																				
421415	Princesa/SC	nao																				
412060	Prudentópolis/PR	sim	5.329			36	sim						sim		sim		sim		sim			
412080	Quatro Barras/PR	sim	200	150	0	50	0	sim	sim	nao	sim	nao	sim	sim	nao	nao	nao	nao	nao	nao	nao	nao
431531	Quatro Irmãos/RS	sim				0																
412085	Quatro Pontes/PR	sim	150	0	0	150	0	nao	sim	nao	nao	nao	nao	sim	nao	nao	nao	nao	nao	nao	nao	nao
412090	Quedas do Iguaçu/PR	sim		0	0	360		nao	sim	nao	nao	nao	nao	nao	nao	nao	nao	nao	nao	nao	nao	nao
412100	Querência do Norte/PR	sim	140	0	0	140	0	sim	sim	nao	nao	nao	nao	nao	nao	nao	nao	nao	nao	nao	nao	nao
431532	Quevedos/RS	nao																				
421420	Quilombo/SC	sim				0																
412125	Ramilândia/PR	sim				174			sim				sim									
412130	Rancho Alegre/PR	nao																				
412140	Realeza/PR	sim				0	sim	nao	nao	nao	nao	nao	nao	nao	nao	nao	nao	nao	sim	nao	sim	nao
431545	Relvado/RS	sim				0	sim															
412160	Renascença/PR	sim	66	66	0	0	0	sim	nao	nao	nao	nao	nao	sim	nao	nao	nao	nao	nao	nao	sim	nao
412175	Reserva do Iguaçu/PR	sim		156		156	sim	sim		sim			sim			sim						
412180	Ribeirão Claro/PR	sim	274	274	0	0	0	sim	nao	nao	nao	nao	nao	nao	nao	nao	nao	nao	nao	nao	nao	nao
412200	Rio Azul/PR	sim	292	0	292	0	0	sim	nao	nao	nao	nao	nao	nao	nao	nao	nao	nao	nao	nao	nao	nao
421440	Rio das Antas/SC	nao																				
421470	Rio dos Cedros/SC	nao																				
421480	Rio do Sul/SC	sim	240	240	0	0	0	sim	nao	nao	nao	nao	nao	nao	nao	nao	nao	nao	nao	nao	sim	nao
421490	Rio Fortuna/SC	nao																				
431560	Rio Grande/RS	sim		733		0	sim	nao	nao	nao			sim	sim	nao	sim		sim	sim	nao	nao	sim
421500	Rio Negrinho/SC	sim	221	0	221	0	0	sim				sim										
412230	Rio Negro/PR	sim		0		396	nao	sim	sim	nao	nao	nao	nao	sim	sim	nao	nao	nao	sim	nao	sim	nao
431570	Rio Pardo/RS	sim	310	0	0	310	0	nao	sim	nao	nao	nao	nao	sim	nao	nao	nao	nao	nao	nao	nao	nao
431575	Riozinho/RS	nao																				
421507	Riqueza/SC	nao																				
421510	Rodeio/SC	nao																				
431590	Rodeio Bonito/RS	nao																				
412240	Rolândia/PR	sim	732	0	732	0	0	sim	nao	nao	nao	nao	nao	nao	nao	nao	nao	nao	nao	nao	nao	nao
431600	Rolante/RS	sim	3.600	0	3.600	0	0	nao	nao	nao	nao	nao	nao	nao	nao	nao	nao	nao	sim	nao	nao	nao
421520	Romelândia/SC	nao																				

TABELA Cs01 - INFORMAÇÕES SOBRE COLETA SELETIVA DE RESÍDUOS SÓLIDOS

ANO DE
REFERÊNCIA
2011

Município		Existência de coleta seletiva	Quantidade recolhida (exceto matéria orgânica)					Forma de execução														
			Total	Prefeitura ou SLU	Empresas contrat.	Catadores c/apoio pref.	Outros	Porta a porta em dias específicos					Postos de entrega voluntária					Outra forma				
Código	Nome/UF							Pref. ou Contrat.	Catad. com apoio prefeitura	Catad. sem apoio prefeitura	Emp. ramo sucat.	Outro executor	Pref. ou contrat.	Catad. com apoio prefeitura	Catad. sem apoio prefeitura	Emp. ramo sucat.	Outro executor	Pref. ou contrat.	Catad. com apoio prefeitura	Catad. sem apoio prefeitura	Emp. ramo sucat.	Outro executor
REGIÃO SUL		Cs001	Cs026	Cs023	Cs024	Cs048	Cs025	Cs027	Cs042	Cs045	Cs028	Cs030	Cs031	Cs043	Cs046	Cs032	Cs034	Cs035	Cs044	Cs047	Cs036	Cs038
431620	Rondinha/RS	nao																				
412260	Rondon/PR	sim	1.095	1.095	0	0	0	nao	sim	nao	nao	nao	nao	nao	nao	nao	nao	nao	nao	nao	nao	nao
431630	Roque Gonzales/RS	sim				0		sim					nao					nao				
431640	Rosário do Sul/RS	sim				0		sim	nao	nao	nao	nao	nao	nao	sim	nao	nao	nao	nao	sim	nao	nao
412270	Sabáudia/PR	sim				0		sim					sim									
431643	Saldanha Marinho/RS	nao																				
412280	Salgado Filho/PR	sim	72	12	0	60	0	sim	sim	sim	sim	nao	sim	sim	nao	nao	nao	nao	nao	nao	nao	nao
431645	Salto do Jacui/RS	nao																				
412300	Salto do Lontra/PR	nao																				
421540	Salto Veloso/SC	nao																				
431647	Salvador das Missões/RS	nao																				
431650	Salvador do Sul/RS	nao																				
431660	Sananduva/RS	nao																				
421545	Sangão/SC	nao																				
431670	Santa Bárbara do Sul/RS	nao																				
412330	Santa Cruz de Monte Castelo/PR	nao																				
431680	Santa Cruz do Sul/RS	nao																				
412340	Santa Fé/PR	nao																				
412350	Santa Helena/PR	sim	480	0	0	480	0	sim	sim	nao	sim	nao	nao	sim	nao	nao	nao	sim	sim	nao	sim	nao
412370	Santa Isabel do Ivaí/PR	nao																				
431690	Santa Maria/RS	nao																				
431695	Santa Maria do Herval/RS	sim				0		sim	nao	nao	nao	nao	sim	nao	nao	sim	nao	nao	nao	nao	nao	nao
412390	Santa Mariana/PR	nao																				
412395	Santa Mônica/PR	sim				0		sim	nao	nao	nao	nao	nao	nao	nao	nao	nao	nao	nao	nao	nao	nao
431700	Santana da Boa Vista/RS	nao																				
412400	Santana do Itararé/PR	nao																				
431710	Santana do Livramento/RS	nao																				
431720	Santa Rosa/RS	sim	4.570	0	4.570	0	0	sim	nao	sim	nao	sim	nao	nao	nao	sim	nao	nao	nao	nao	nao	nao
421565	Santa Rosa do Sul/SC	sim	108	108	0	0	0	sim	nao	nao	nao	nao	nao	nao	nao	nao	nao	nao	nao	nao	nao	nao
412402	Santa Tereza do Oeste/PR	sim	324	0	0	324	0	sim	sim	nao	nao	nao	sim	sim	nao	sim	nao	nao	nao	nao	nao	nao
412405	Santa Terezinha de Itaipu/PR	sim				360			sim					sim					nao			
431740	Santiago/RS	sim		0		240		nao	sim	nao	nao	nao	nao	nao	nao	nao	nao	nao	sim	nao	nao	nao
431750	Santo Ângelo/RS	sim	3.390	0	2.190	1.200	0	sim	nao	nao	nao	nao	nao	sim	nao	nao	nao	nao	nao	nao	sim	nao

TABELA Cs01 - INFORMAÇÕES SOBRE COLETA SELETIVA DE RESÍDUOS SÓLIDOS

ANO DE REFERÊNCIA
2011

Município		Existência de coleta seletiva	Quantidade recolhida (exceto matéria orgânica)					Forma de execução															
			Total	Prefeitura ou SLU	Empresas contrat.	Catadores c/apoio pref.	Outros	Porta a porta em dias específicos					Postos de entrega voluntária					Outra forma					
								Pref. ou Contrat.	Catad. com apoio prefeitura	Catad. sem apoio prefeitura	Emp. ramo sucat.	Outro executor	Pref. ou contrat.	Catad. com apoio prefeitura	Catad. sem apoio prefeitura	Emp. ramo sucat.	Outro executor	Pref. ou contrat.	Catad. com apoio prefeitura	Catad. sem apoio prefeitura	Emp. ramo sucat.	Outro executor	
Código	Nome/UF		t	t	t	t	t																
REGIÃO SUL			Cs001	Cs026	Cs023	Cs024	Cs048	Cs025	Cs027	Cs042	Cs045	Cs028	Cs030	Cs031	Cs043	Cs046	Cs032	Cs034	Cs035	Cs044	Cs047	Cs036	Cs038
431760	Santo Antônio da Patrulha/RS	sim	47	0	47	47		sim	nao	nao	nao	sim	nao	nao	nao	nao	nao	nao	nao	nao	nao	nao	
431770	Santo Antônio das Missões/RS	nao																					
431755	Santo Antônio do Palma/RS	sim	214	57	157	0	0	sim	nao	nao	nao	nao	nao	nao	nao	nao	nao	nao	nao	nao	nao	nao	
412430	Santo Antônio do Paraíso/PR	nao																					
431775	Santo Antônio do Planalto/RS	nao																					
412440	Santo Antônio do Sudoeste/PR	sim		0	0	1.200		sim	nao	sim	nao	nao	nao	nao	nao	nao	nao	nao	nao	nao	sim	nao	
412450	Santo Inácio/PR	nao																					
421575	São Bernardino/SC	nao																					
421590	São Bonifácio/SC	sim	320	320	0	0	0	sim	nao	nao	nao	nao	nao	nao	nao	nao	nao	nao	nao	nao	nao	nao	
431800	São Borja/RS	sim	600	0	0	600	0	nao	sim	nao	nao	nao	nao	nao	nao	nao	nao	nao	nao	nao	nao	nao	
421600	São Carlos/SC	sim	0	0	0	0	0	sim	nao	nao	nao	nao	sim	nao	nao	sim	nao	nao	nao	nao	nao	nao	
421605	São Cristovão do Sul/SC	sim				0		nao	nao	nao	nao	nao					nao		nao	nao	nao	sim	
421610	São Domingos/SC	sim	10	5	0	5	0																
431805	São Domingos do Sul/RS	sim				0		sim															
431810	São Francisco de Assis/RS	nao																					
431820	São Francisco de Paula/RS	nao																					
431830	São Gabriel/RS	nao																					
431840	São Jerônimo/RS	nao																					
412480	São João/PR	sim	1.094	0	1.094	0	0	sim					sim					sim					
421630	São João Batista/SC	sim	1.155	1.155	0	0	0	sim															
431843	São João do Polêsine/RS	nao																					
412510	São João do Triunfo/PR	nao																					
421650	São Joaquim/SC	nao																					
431844	São Jorge/RS	sim	465	465	0	0	0	sim															
412520	São Jorge D Oeste/PR	nao																					
412530	São Jorge do Ivaí/PR	sim	216	216	0	0	0	sim	nao	nao	nao	nao	nao	nao	nao	nao	nao	nao	nao	nao	nao	nao	
412535	São Jorge do Patrocínio/PR	sim	33	33	0	0	0	sim	nao	nao	nao	nao	nao	nao	nao	nao	nao	nao	nao	nao	nao	nao	
431845	São José das Missões/RS	nao																					
412545	São José das Palmeiras/PR	nao																					
421670	São José do Cedro/SC	nao																					
431848	São José do Hortêncio/RS	nao																					
431849	São José do Inhacorá/RS	sim	280	280	0	0	0	sim	nao	nao	nao	nao	nao	nao	nao	nao	nao	nao	sim	nao	nao	nao	
431850	São José do Norte/RS	sim	18	0	18	0	0	sim	nao	nao	nao	nao	sim	nao	sim	sim	nao	nao	nao	sim	nao	nao	

TABELA Cs01 - INFORMAÇÕES SOBRE COLETA SELETIVA DE RESÍDUOS SÓLIDOS

ANO DE
REFERÊNCIA
2011

Município		Existência de coleta seletiva	Quantidade recolhida (exceto matéria orgânica)					Forma de execução																
			Total	Prefeitura ou SLU	Empresas contrat.	Catadores c/apoio pref.	Outros	Porta a porta em dias específicos					Postos de entrega voluntária					Outra forma						
Código	Nome/UF							Pref. ou Contrat.	Catad. com apoio prefeitura	Catad. sem apoio prefeitura	Emp. ramo sucat.	Outro executor	Pref. ou contrat.	Catad. com apoio prefeitura	Catad. sem apoio prefeitura	Emp. ramo sucat.	Outro executor	Pref. ou contrat.	Catad. com apoio prefeitura	Catad. sem apoio prefeitura	Emp. ramo sucat.	Outro executor		
REGIÃO SUL		Cs001	Cs026	Cs023	Cs024	Cs048	Cs025	Cs027	Cs042	Cs045	Cs028	Cs030	Cs031	Cs043	Cs046	Cs032	Cs034	Cs035	Cs044	Cs047	Cs036	Cs038		
431862	São José dos Ausentes/RS	sim	0																				sim	
412550	São José dos Pinhais/PR	sim	1.300	1.300	0	0	0	sim	nao	nao	nao	nao	sim	nao	nao	nao	nao	sim	nao	nao	nao	nao		
431861	São José do Sul/RS	nao																						
431870	São Leopoldo/RS	sim	2.378	0	2.378	0	0	sim	nao	nao	nao	sim	nao	nao	nao	nao	nao	nao	nao	nao	nao	sim		
421700	São Ludgero/SC	sim	2.760	0	2.760	0	0	sim	nao	nao	nao	nao	nao	nao	nao	nao	nao	nao	nao	nao	nao	nao		
431890	São Luiz Gonzaga/RS	nao																						
412555	São Manoel do Paraná/PR	sim	60	60	0	0	0	sim	nao	nao	nao	nao	sim	nao	nao	nao	nao	nao	nao	nao	nao	nao		
412560	São Mateus do Sul/PR	sim	660	0	0	660	0	sim	nao	nao	nao	nao	nao	nao	nao	nao	nao	nao	nao	nao	nao	nao		
421720	São Miguel do Oeste/SC	sim	50	0	0	50	0	nao	sim	nao	nao	nao	nao	nao	nao	nao	nao	nao	sim	nao	nao	nao		
431920	São Nicolau/RS	nao																						
431930	São Paulo das Missões/RS	nao																						
412580	São Pedro do Ivaí/PR	sim	552																					
412600	São Sebastião da Amoreira/PR	nao																						
431950	São Sebastião do Cai/RS	nao																						
431970	São Valentim/RS	nao																						
431971	São Valentim do Sul/RS	sim	131	1	130	0	0						sim						sim					
431973	São Valério do Sul/RS	nao																						
431975	São Vendelino/RS	sim	0					sim					nao											
431980	São Vicente do Sul/RS	nao																						
431990	Sapiranga/RS	sim	6.000																					
412620	Sapopema/PR	sim	36	0	0	36	0	nao	sim	nao	nao	nao	nao	nao	nao	nao	nao	nao	nao	nao	nao	nao		
432000	Sapucaia do Sul/RS	nao																						
432010	Sarandi/RS	nao																						
412627	Saudade do Iguaçu/PR	sim	600	0	600	0	0	sim	nao	nao	nao	nao	nao	nao	nao	nao	nao	nao	nao	nao	nao	nao		
421730	Saudades/SC	sim	1.420					sim					nao	nao	sim	nao	nao	nao	nao	nao	nao	nao		
421740	Schroeder/SC	sim	0										sim											
421750	Seara/SC	nao																						
432020	Seberi/RS	nao																						
432023	Sede Nova/RS	sim	210	210	0	0	0	sim	nao	nao	nao	nao	nao	nao	nao	nao	nao	nao	nao	nao	nao	nao		
432026	Segredo/RS	nao																						
432035	Sentinela do Sul/RS	nao																						
432040	Serafina Corrêa/RS	nao																						
432045	Sério/RS	sim	16	0	16	0	0	sim	nao	nao	nao	nao	sim	nao	nao	nao	nao				nao	nao	nao	nao

TABELA Cs01 - INFORMAÇÕES SOBRE COLETA SELETIVA DE RESÍDUOS SÓLIDOS

ANO DE
REFERÊNCIA
2011

Município		Existência de coleta seletiva	Quantidade recolhida (exceto matéria orgânica)					Forma de execução														
			Total	Prefeitura ou SLU	Empresas contrat.	Catadores c/apoio pref.	Outros	Porta a porta em dias específicos					Postos de entrega voluntária					Outra forma				
Código	Nome/UF							Pref. ou Contrat.	Catad. com apoio prefeitura	Catad. sem apoio prefeitura	Emp. ramo sucat.	Outro executor	Pref. ou contrat.	Catad. com apoio prefeitura	Catad. sem apoio prefeitura	Emp. ramo sucat.	Outro executor	Pref. ou contrat.	Catad. com apoio prefeitura	Catad. sem apoio prefeitura	Emp. ramo sucat.	Outro executor
REGIÃO SUL		Cs001	Cs026	Cs023	Cs024	Cs048	Cs025	Cs027	Cs042	Cs045	Cs028	Cs030	Cs031	Cs043	Cs046	Cs032	Cs034	Cs035	Cs044	Cs047	Cs036	Cs038
421755	Serra Alta/SC	nao																				
412635	Serranópolis do Iguaçu/PR	sim	163	163	0	0	0	sim	nao	nao	nao	nao	nao	nao	nao	nao	nao	nao	nao	nao	nao	
412650	Sertãoópolis/PR	sim		0	0	528		sim	sim	nao	sim	nao	nao	nao	nao	nao	nao	nao	nao	nao	nao	
432055	Sertão Santana/RS	nao																				
432057	Sete de Setembro/RS	sim	1	1	0	0	0	sim	nao	nao	nao	nao	nao	nao	nao	nao	nao	nao	nao	nao	nao	
432060	Severiano de Almeida/RS	sim	155	155	0	0	0	sim														
432065	Silveira Martins/RS	nao																				
432067	Sinimbu/RS	nao																				
412660	Siqueira Campos/PR	sim		0	1	1		nao	nao	nao	sim	nao	nao	nao	sim	nao	sim	nao	nao	sim	nao	
432070	Sobradinho/RS	nao																				
432080	Soledade/RS	nao																				
432085	Tabaí/RS	nao																				
421780	Taió/SC	nao																				
412667	Tamarana/PR	nao																				
421790	Tangará/SC	nao																				
432090	Tapejara/RS	sim	1.356	0	1.356	0	0											sim				
432132	Taquaruçu do Sul/RS	nao																				
432135	Tavares/RS	nao																				
412700	Teixeira Soares/PR	sim				0	200	sim	nao	nao	sim	sim	nao	nao	nao	nao	nao	nao	nao	nao	nao	
432140	Tenente Portela/RS	nao																				
412720	Terra Boa/PR	sim	2.740	720		480	0	sim	sim	sim	nao	nao	sim	sim	sim	sim	nao	nao	nao	nao	nao	
432143	Terra de Areia/RS	nao																				
412730	Terra Rica/PR	sim				456			sim													
432145	Teutônia/RS	sim			0	0	0	sim	nao	nao	nao	nao	nao	nao	nao	nao	nao	nao	nao	nao	nao	
412750	Tibagi/PR	sim	3.572	0	0	3.572	0	sim	sim	nao	nao	nao	nao	nao	nao	nao	nao	nao	nao	nao	nao	
421800	Tijucas/SC	nao																				
421810	Timbé do Sul/SC	nao																				
421820	Timbó/SC	sim		1.704	0	0		sim	nao	nao	nao	nao	sim	nao	nao	nao	nao	nao	nao	nao	nao	
432146	Tio Hugo/RS	nao																				
412770	Toledo/PR	sim	860	0	20	840	0	nao	sim	nao	nao	nao	nao	sim	nao	nao	nao	sim	nao	nao	nao	
432149	Toropi/RS	sim				180								sim								
432150	Torres/RS	sim	50	0	0	50	0	nao	sim	nao	nao	nao	sim	nao	nao	nao	nao	nao	nao	nao	nao	
432163	Três Arroios/RS	nao																				

TABELA Cs01 - INFORMAÇÕES SOBRE COLETA SELETIVA DE RESÍDUOS SÓLIDOS

ANO DE
REFERÊNCIA
2011

Município		Existência de coleta seletiva	Quantidade recolhida (exceto matéria orgânica)					Forma de execução														
			Total	Prefeitura ou SLU	Empresas contrat.	Catadores c/apoio pref.	Outros	Porta a porta em dias específicos					Postos de entrega voluntária					Outra forma				
								Pref. ou Contrat.	Catad. com apoio prefeitura	Catad. sem apoio prefeitura	Emp. ramo sucateamento	Outro executor	Pref. ou contrat.	Catad. com apoio prefeitura	Catad. sem apoio prefeitura	Emp. ramo sucateamento	Outro executor	Pref. ou contrat.	Catad. com apoio prefeitura	Catad. sem apoio prefeitura	Emp. ramo sucateamento	Outro executor
Código	Nome/UF		t	t	t	t	t															
REGIÃO SUL		Cs001	Cs026	Cs023	Cs024	Cs048	Cs025	Cs027	Cs042	Cs045	Cs028	Cs030	Cs031	Cs043	Cs046	Cs032	Cs034	Cs035	Cs044	Cs047	Cs036	Cs038
421830	Três Barras/SC	sim	30	0	30	0	0	sim	nao	nao	nao	nao	nao	nao	nao	nao	nao	nao	nao	nao	nao	nao
412785	Três Barras do Paraná/PR	sim	750	300	400	50	0	sim	nao	nao	nao	nao	sim	nao	nao	nao	nao	nao	sim	nao	sim	nao
432166	Três Cachoeiras/RS	nao																				
432170	Três Coroas/RS	sim	80	10	70	0	0	sim	nao	nao	nao	nao	nao	nao	nao	sim	nao	sim	nao	sim	sim	sim
432183	Três Forquilhas/RS	nao																				
432185	Três Palmeiras/RS	nao																				
432190	Três Passos/RS	sim	824	0	824	0	0	sim	nao	nao	nao	nao	nao	nao	nao	nao	nao	nao	nao	nao	nao	nao
421835	Treviso/SC	nao																				
421840	Treze de Maio/SC	nao																				
421870	Tubarão/SC	sim	24.208	0	2.208	22.000	0	sim														
432225	Tupandi/RS	sim	203	0	203	0	0	sim	nao	nao	nao	nao	nao	nao	nao	nao	nao	nao	nao	nao	nao	sim
432230	Tuparendi/RS	nao																				
412795	Tupãssi/PR	nao																				
432232	Turuçu/RS	nao																				
412796	Turvo/PR	nao																				
421880	Turvo/SC	nao																				
412800	Ubiratã/PR	sim	418	165	0	253	0	sim	sim	nao	nao	nao		sim								
412810	Umuarama/PR	sim	4.320	4.320	0	0	0	sim				sim										
412820	União da Vitória/PR	sim	5.920		5.920	540		sim	nao	nao	nao	nao	nao	nao	nao	nao	nao	nao	nao	nao	nao	nao
412830	Uniflor/PR	sim				44			sim													
412840	Uraí/PR	nao																				
421895	Urupema/SC	sim	91	90	0	1	0	sim	nao	nao	sim	nao	sim	nao	nao	nao	nao	nao	nao	nao	nao	nao
432250	Vacaria/RS	sim	1.080	0	1.080	0	0	sim	nao	nao	nao	nao	nao	nao	nao	nao	nao	nao	nao	nao	nao	nao
432253	Vale do Sol/RS	nao																				
432254	Vale Real/RS	sim	210	0	210	0	0	sim	nao	nao	nao	nao	nao	nao	nao	nao	nao	nao	nao	nao	nao	nao
421910	Vargeão/SC	nao																				
432260	Venâncio Aires/RS	sim		0	84	0		sim					sim					sim				
412855	Vera Cruz do Oeste/PR	sim	200	0	0	200	0	nao	sim	nao	nao	nao	nao	sim	nao	nao	nao	nao	nao	nao	nao	nao
432285	Vespasiano Correa/RS	nao																				
432300	Viamão/RS	sim	36	0	0	36	0	nao	nao	nao	nao	nao	sim	sim	nao	nao	nao	nao	nao	nao	nao	nao
432310	Vicente Dutra/RS	sim				0																
421920	Vidal Ramos/SC	sim	180	80	0	100	0	sim	nao	nao	nao	nao	nao	nao	nao	nao	nao	nao	nao	nao	nao	nao
421930	Videira/SC	sim	97	0	97	0	0	sim														

TABELA Cs01 - INFORMAÇÕES SOBRE COLETA SELETIVA DE RESÍDUOS SÓLIDOS

ANO DE
REFERÊNCIA
2011

Município		Existência de coleta seletiva	Quantidade recolhida (exceto matéria orgânica)					Forma de execução														
			Total	Prefeitura ou SLU	Empresas contrat.	Catadores c/apoio pref.	Outros	Porta a porta em dias específicos					Postos de entrega voluntária					Outra forma				
								Pref. ou Contrat.	Catad. com apoio prefeitura	Catad. sem apoio prefeitura	Emp. ramo sucat.	Outro executor	Pref. ou contrat.	Catad. com apoio prefeitura	Catad. sem apoio prefeitura	Emp. ramo sucat.	Outro executor	Pref. ou contrat.	Catad. com apoio prefeitura	Catad. sem apoio prefeitura	Emp. ramo sucat.	Outro executor
Código	Nome/UF		t	t	t	t	t															
REGIÃO SUL		Cs001	Cs026	Cs023	Cs024	Cs048	Cs025	Cs027	Cs042	Cs045	Cs028	Cs030	Cs031	Cs043	Cs046	Cs032	Cs034	Cs035	Cs044	Cs047	Cs036	Cs038
412870	Vitorino/PR	nao																				
412850	Wenceslau Braz/PR	nao																				
432377	Westfalia/RS	sim	384	0	384	0	0	sim	nao	nao	nao	nao	nao	nao	nao	nao	nao	nao	nao	nao	nao	nao
412880	Xambê/PR	sim				18		sim	sim	nao	sim	nao	sim	sim	nao	sim	nao	nao	nao	nao	nao	nao
421960	Xavantina/SC	nao																				
421985	Zortéa/SC	nao																				

TABELA Cs02
INFORMAÇÕES SOBRE TRIAGEM DE RESÍDUOS SÓLIDOS
(PROVENIENTES OU NÃO DA COLETA SELETIVA)

TABELA Cs02 - INFORMAÇÕES SOBRE TRIAGEM DE RESÍDUOS SÓLIDOS (PROVENIENTES OU NÃO DA COLETA SELETIVA)

ANO DE
REFERÊNCIA
2011

Município		Materiais recuperados, exceto material orgânico e rejeito					
		Total	Papel e papelão	Plásticos	Metais	Vidros	Outros
Código	Nome/UF	t	t	t	t	t	t
REGIÃO SUL		Cs009	Cs010	Cs011	Cs012	Cs013	Cs014
430003	Aceguá/RS						
420020	Agrolândia/SC	10,0	0,0	0,0	10,0	0,0	0,0
420040	Água Doce/SC	0,0	0,0	0,0	0,0	0,0	0,0
420060	Águas Mornas/SC	187,7	65,0	40,0	42,0	40,0	0,7
430010	Agudo/RS						
430020	Ajuricaba/RS	16,0	3,0	2,0	5,0	6,0	0,0
430030	Alecrim/RS						
430040	Alegrete/RS						
430050	Alpestre/RS	41,0	9,0	18,0	12,0	2,0	0,0
410045	Altamira do Paraná/PR	0,0	0,0	0,0	0,0	0,0	0,0
430055	Alto Alegre/RS	6,0	2,0	2,0	1,0	1,0	0,0
410050	Altônia/PR						
412862	Alto Paraíso/PR	27,0					
410060	Alto Paraná/PR						
430060	Alvorada/RS						
410090	Amaporã/PR	0,0	0,0	0,0	0,0	0,0	0,0
430063	Amaral Ferrador/RS						
430064	Ametista do Sul/RS	15,7	8,6	4,1	1,5	1,5	0,0
410100	Ampére/PR	26,6	8,6	4,0	0,5	9,0	4,5
410105	Anahy/PR	32,0	10,0	13,0	4,0	2,0	3,0
420080	Anchieta/SC	25,0	18,0	7,0	0,0	0,0	0,0
410110	Andirá/PR						
430066	André da Rocha/RS						
420110	Anitápolis/SC	8,0	2,0	2,0	2,0	1,0	1,0
430070	Anta Gorda/RS	89,0	24,0	10,0	43,0	5,0	7,0
410120	Antonina/PR						
430080	Antônio Prado/RS	1.218,0	486,0	244,0	244,0	122,0	122,0
410140	Apucarana/PR	1.500,0	850,0	375,0	85,0	90,0	100,0
420127	Arabutã/SC	0,0	0,0	0,0	0,0	0,0	0,0
430085	Arambaré/RS	0,0	0,0	0,0	0,0	0,0	0,0
410150	Arapongas/PR	1.500,0	235,0	319,0	5,0	340,0	601,0
420130	Araquari/SC	81,5	30,6	38,7	4,1	6,1	2,0
430087	Araricá/RS	192,0	48,0	82,0	9,0	46,0	7,0

TABELA Cs02 - INFORMAÇÕES SOBRE TRIAGEM DE RESÍDUOS SÓLIDOS (PROVENIENTES OU NÃO DA COLETA SELETIVA)

ANO DE
REFERÊNCIA
2011

Município		Materiais recuperados, exceto material orgânico e rejeito					
		Total	Papel e papelão	Plásticos	Metais	Vidros	Outros
Código	Nome/UF	Cs009	Cs010	Cs011	Cs012	Cs013	Cs014
REGIÃO SUL							
410180	Araucária/PR	1.353,0	408,0	346,0	155,0	130,0	314,0
420150	Armazém/SC	277,2	108,4	69,1	41,4	36,0	22,3
430107	Arroio do Padre/RS						
430110	Arroio dos Ratos/RS						
430140	Arvorezinha/RS						
420170	Ascurra/SC						
410190	Assaí/PR						
410200	Assis Chateaubriand/PR		6.785,0	3.295,0	221,0	173,0	8.021,0
410210	Astorga/PR	260,0	90,0	80,0	60,0	30,0	0,0
410220	Atalaia/PR	37,0					
430155	Áurea/RS						
420190	Aurora/SC	0,0	0,0	0,0	0,0	0,0	0,0
430160	Bagé/RS	2,9	0,6	0,8	0,6	0,0	0,9
420195	Balneário Arroio do Silva/SC						
420200	Balneário Camboriú/SC	1.280,0	300,0	250,0	280,0	350,0	100,0
420207	Balneário Gaivota/SC						
430163	Balneário Pinhal/RS						
420208	Bandeirante/SC						
410240	Bandeirantes/PR						
430170	Barão de Cotegipe/RS	62,0	50,0	10,0	1,0	1,0	0,0
430175	Barão do Triunfo/RS						
410250	Barbosa Ferraz/PR	637,0	129,6	138,2	89,1	180,3	99,8
410260	Barracão/PR	607,0	300,0	160,0	48,0	59,0	40,0
410270	Barra do Jacaré/PR						
430187	Barra do Quaraí/RS	63,0	22,0	20,0	21,0	0,0	0,0
430192	Barra do Rio Azul/RS						
430195	Barra Funda/RS	0,0	0,0	0,0	0,0	0,0	0,0
410280	Bela Vista do Paraíso/PR	153,0	72,0	36,0	6,0	36,0	3,0
420213	Bela Vista do Toldo/SC	0,0	0,0	0,0	0,0	0,0	0,0
420220	Benedito Novo/SC	180,0	72,0	24,0	60,0	24,0	0,0
430210	Bento Gonçalves/RS		10,0	8,2	3,8	4,2	1,8
410290	Bituruna/PR	746,5	360,0	156,0	72,0	156,0	2,5
420240	Blumenau/SC	3.233,5	0,0	0,0	0,0	0,0	3.233,5

TABELA Cs02 - INFORMAÇÕES SOBRE TRIAGEM DE RESÍDUOS SÓLIDOS (PROVENIENTES OU NÃO DA COLETA SELETIVA)

ANO DE
REFERÊNCIA
2011

Município		Materiais recuperados, exceto material orgânico e rejeito					
		Total	Papel e papelão	Plásticos	Metais	Vidros	Outros
Código	Nome/UF	t	t	t	t	t	t
REGIÃO SUL		Cs009	Cs010	Cs011	Cs012	Cs013	Cs014
410302	Boa Esperança do Iguaçu/PR	6,0	2,0	1,0	1,0	1,0	1,0
410304	Boa Ventura de São Roque/PR						
410305	Boa Vista da Aparecida/PR	10,0	1,0	1,0	4,0	3,0	1,0
430222	Boa Vista do Cadeado/RS						
420243	Bocaina do Sul/SC	0,0	0,0	0,0	0,0	0,0	0,0
420245	Bombinhas/SC	0,0	0,0	0,0	0,0	0,0	0,0
420257	Bom Jesus do Oeste/SC						
410315	Bom Jesus do Sul/PR	13,8	7,4	6,0	0,1	0,2	0,1
430235	Bom Princípio/RS	420,0	100,0	100,0	50,0	95,0	75,0
420260	Bom Retiro/SC	0,0	0,0	0,0	0,0	0,0	0,0
430240	Bom Retiro do Sul/RS	0,0	0,0	0,0	0,0	0,0	0,0
410322	Bom Sucesso do Sul/PR						
430245	Boqueirão do Leão/RS						
410330	Borrazópolis/PR	93,0	40,0	32,0	9,0	9,0	3,0
430250	Bossoroca/RS	68,0	27,0	6,0	18,0	13,0	4,0
430258	Bozano/RS						
410337	Brasilândia do Sul/PR	69,5	18,0	15,0	5,0	1,5	30,0
420287	Brunópolis/SC						
420290	Brusque/SC						
420300	Caçador/SC						
430280	Caçapava do Sul/RS	80,0	35,0	28,0	10,0	7,0	0,0
430290	Cacequi/RS						
430300	Cachoeira do Sul/RS						
430310	Cachoeirinha/RS	487,4	250,3	166,3	29,5	13,5	27,8
410345	Cafelândia/PR	263,0	165,0	54,0	23,0	12,0	9,0
430340	Caiçara/RS	38,1	13,2	15,4	4,1	5,4	0,0
430350	Camaquã/RS	0,0	0,0	0,0	0,0	0,0	0,0
410360	Cambará/PR	0,0	0,0	0,0	0,0	0,0	0,0
410370	Cambé/PR	122,2	55,3	27,5	9,0	4,5	25,9
410380	Cambira/PR						
410390	Campina da Lagoa/PR						
430370	Campina das Missões/RS		78,9	69,1	19,7	29,6	
410400	Campina Grande do Sul/PR	387,0					

TABELA Cs02 - INFORMAÇÕES SOBRE TRIAGEM DE RESÍDUOS SÓLIDOS (PROVENIENTES OU NÃO DA COLETA SELETIVA)

ANO DE
REFERÊNCIA
2011

Município		Materiais recuperados, exceto material orgânico e rejeito					
		Total	Papel e papelão	Plásticos	Metais	Vidros	Outros
Código	Nome/UF	t	t	t	t	t	t
REGIÃO SUL		Cs009	Cs010	Cs011	Cs012	Cs013	Cs014
430380	Campinas do Sul/RS	142,0	38,0	18,0	51,0	20,0	15,0
420330	Campo Alegre/SC						
430390	Campo Bom/RS						
410410	Campo do Tenente/PR						
420350	Campo Erê/SC	120,0	50,0	20,0	35,0	10,0	5,0
410420	Campo Largo/PR	200,6	96,0	47,7	21,2	35,7	0,0
410425	Campo Magro/PR						
410430	Campo Mourão/PR	328,0					
430410	Campos Borges/RS	0,0	0,0	0,0	0,0	0,0	0,0
420360	Campos Novos/SC	549,0	273,0	151,0	125,0	0,0	0,0
430420	Candelária/RS						
430430	Cândido Godói/RS						
410442	Candói/PR						
420370	Canelinha/SC	852,0	276,0	264,0	12,0	180,0	120,0
430450	Canguçu/RS						
430460	Canoas/RS	2.720,0	1.480,0	590,0	350,0	299,0	1,0
420380	Canoinhas/SC	0,0	0,0	0,0	0,0	0,0	0,0
410450	Capanema/PR						
430463	Capão da Canoa/RS	1.350,0	559,0	188,0	0,3	182,0	420,7
430466	Capão do Leão/RS						
430468	Capela de Santana/RS						
430469	Capitão/RS	2,0	1,0	0,0	0,0	0,0	1,0
410460	Capitão Leônidas Marques/PR	323,8	150,0	101,8	52,8	18,0	1,2
420395	Capivari de Baixo/SC						
410465	Carambei/PR						
430470	Carazinho/RS	0,0	0,0	0,0	0,0	0,0	0,0
430480	Carlos Barbosa/RS	798,0	390,0	233,0	85,0	70,0	20,0
410480	Cascavel/PR	1.022,4	536,1	123,9	126,8	220,2	15,4
430495	Caseiros/RS						
410500	Catanduvas/PR						
420400	Catanduvas/SC	0,0	0,0	0,0	0,0	0,0	0,0
420410	Caxambu do Sul/SC	49,0	8,0	9,0	1,0	11,0	20,0
430510	Caxias do Sul/RS	22.100,0	5.000,0	4.800,0	5.630,0	2.425,0	4.245,0

TABELA Cs02 - INFORMAÇÕES SOBRE TRIAGEM DE RESÍDUOS SÓLIDOS (PROVENIENTES OU NÃO DA COLETA SELETIVA)

ANO DE
REFERÊNCIA
2011

Município	Materiais recuperados, exceto material orgânico e rejeito					
	Total	Papel e papelão	Plásticos	Metais	Vidros	Outros
Código Nome/UF	t	t	t	t	t	t
REGIÃO SUL	Cs009	Cs010	Cs011	Cs012	Cs013	Cs014
420415 Celso Ramos/SC						
430511 Centenário/RS						
430513 Cerro Branco/RS	0,0	0,0	0,0	0,0	0,0	0,0
430517 Cerro Grande do Sul/RS	0,0	0,0	0,0	0,0	0,0	0,0
410530 Céu Azul/PR	120,0	47,0	15,0	45,0	13,0	0,0
420420 Chapecó/SC						
430535 Charqueadas/RS	322,8	267,6	55,2	0,0	0,0	0,0
430537 Charrua/RS	39,9	14,2	15,0	1,1	3,5	6,1
410540 Chopinzinho/PR	705,0	211,0	318,0	57,0	70,0	49,0
430543 Chuí/RS						
430544 Chuvisca/RS						
410550 Cianorte/PR	190,9	3,0	40,0	3,9	99,0	45,0
430550 Ciriaco/RS						
420425 Cocal do Sul/SC	0,0	0,0	0,0	0,0	0,0	0,0
430560 Colorado/RS						
420430 Concórdia/SC						
430570 Condor/RS						
410610 Conselheiro Mairinck/PR						
430580 Constantina/RS	0,0	0,0	0,0	0,0	0,0	0,0
410620 Contenda/PR	100,0	20,0	30,0	15,0	15,0	20,0
430583 Coqueiro Baixo/RS	12,0	5,0	3,0	2,0	1,0	1,0
420440 Coronel Freitas/SC						
420445 Coronel Martins/SC	21,3	8,0	2,0	5,0	2,3	4,0
410650 Coronel Vivida/PR						
410655 Corumbataí do Sul/PR						
420450 Corupá/SC						
430595 Cotiporã/RS						
420460 Criciúma/SC						
430605 Cristal/RS						
430610 Cruz Alta/RS						
430613 Cruzaltense/RS						
410660 Cruzeiro do Oeste/PR	85,0	35,0	20,0	10,0	5,0	15,0
430620 Cruzeiro do Sul/RS	20,0	8,0	8,0	1,0	1,0	2,0

TABELA Cs02 - INFORMAÇÕES SOBRE TRIAGEM DE RESÍDUOS SÓLIDOS (PROVENIENTES OU NÃO DA COLETA SELETIVA)

ANO DE
REFERÊNCIA
2011

Município	Materiais recuperados, exceto material orgânico e rejeito					
	Total	Papel e papelão	Plásticos	Metais	Vidros	Outros
Código Nome/UF	t	t	t	t	t	t
REGIÃO SUL	Cs009	Cs010	Cs011	Cs012	Cs013	Cs014
410690 Curitiba/PR	25.875,5	9.201,6	5.057,8	2.669,7	2.849,6	6.096,8
420480 Curitiba/SC						
430630 David Canabarro/RS						
430635 Dezesseis de Novembro/RS						
420500 Dionísio Cerqueira/SC	0,0	0,0	0,0	0,0	0,0	0,0
430640 Dois Irmãos/RS	1.137,5	609,0	272,1	161,7	94,7	0,0
430645 Dois Lajeados/RS						
410720 Dois Vizinhos/PR	1.142,0	160,0	138,8	34,0	12,5	796,7
430660 Dom Pedrito/RS						
420510 Dona Emma/SC	47,0	16,0	11,0	2,0	16,0	2,0
430670 Dona Francisca/RS	0,0	0,0	0,0	0,0	0,0	0,0
410725 Douradina/PR	0,0	0,0	0,0	0,0	0,0	0,0
430673 Doutor Maurício Cardoso/RS						
420515 Doutor Pedrinho/SC	34,5	8,5	7,0	8,9	10,1	0,0
430675 Doutor Ricardo/RS	18,0	12,0	3,0	2,0	1,0	0,0
430690 Encruzilhada do Sul/RS						
410740 Enéas Marques/PR						
410750 Engenheiro Beltrão/PR	104,4	20,4	22,8	28,8	8,4	24,0
430693 Entre-Ijuís/RS	0,0	0,0	0,0	0,0	0,0	0,0
410753 Entre Rios do Oeste/PR	21,5	5,0	3,0	2,0	1,5	10,0
430700 Erechim/RS						
420519 Ermo/SC						
430720 Erval Grande/RS						
430730 Erval Seco/RS	74,9	26,0	30,3	8,1	10,5	0,0
420520 Erval Velho/SC						
430745 Esperança do Sul/RS						
410754 Espigão Alto do Iguaçu/PR	0,0	0,0	0,0	0,0	0,0	0,0
430755 Estação/RS						
430760 Estância Velha/RS	736,8	134,1	179,8	78,1	176,8	168,0
430780 Estrela/RS		0,0	0,0	0,0	0,0	0,0
430781 Estrela Velha/RS						
430783 Eugênio de Castro/RS	0,0	0,0	0,0	0,0	0,0	0,0
430786 Fagundes Varela/RS						

TABELA Cs02 - INFORMAÇÕES SOBRE TRIAGEM DE RESÍDUOS SÓLIDOS (PROVENIENTES OU NÃO DA COLETA SELETIVA)

ANO DE
REFERÊNCIA
2011

Município	Materiais recuperados, exceto material orgânico e rejeito					
	Total	Papel e papelão	Plásticos	Metais	Vidros	Outros
Código Nome/UF	t	t	t	t	t	t
REGIÃO SUL	Cs009	Cs010	Cs011	Cs012	Cs013	Cs014
430800 Faxinal do Soturno/RS						
430805 Faxinalzinho/RS	36,0	12,0	18,0	2,0	4,0	0,0
410765 Fazenda Rio Grande/PR	348,0	95,0	88,0	70,0	47,0	48,0
430810 Feliz/RS	515,0	164,8	242,0	51,5	51,5	5,2
410770 Fênix/PR	2,7	0,4	0,7	0,2	0,1	1,3
410773 Fernandes Pinheiro/PR						
410785 Flor da Serra do Sul/PR	23,0	7,0	5,0	6,0	2,0	3,0
420535 Flor do Sertão/SC						
430820 Flores da Cunha/RS	550,0	275,0	137,5	44,0	71,5	22,0
410790 Floresta/PR						
420540 Florianópolis/SC	8.701,0	3.558,9	1.593,9	1.270,7	1.426,6	850,9
430840 Formigueiro/RS						
410820 Formosa do Oeste/PR						
420543 Formosa do Sul/SC						
430845 Fortaleza dos Valos/RS						
410830 Foz do Iguaçu/PR						
410845 Foz do Jordão/PR						
420550 Fraiburgo/SC	0,0	0,0	0,0	0,0	0,0	0,0
410840 Francisco Beltrão/PR						
430860 Garibaldi/RS	827,5	438,2	118,2	70,9	200,2	0,0
420570 Garopaba/SC	1.363,0	277,0	296,0	124,0	127,0	539,0
420580 Garuva/SC						
420590 Gaspar/SC	995,7	320,5	172,9	130,0	150,9	221,4
430880 General Câmara/RS						
430890 Getúlio Vargas/RS	0,0	0,0	0,0	0,0	0,0	0,0
430910 Gramado/RS	1.720,0	650,0	495,0	245,0	330,0	0,0
430912 Gramado dos Loureiros/RS						
410870 Grandes Rios/PR						
430920 Gravataí/RS	1.677,8					
430925 Guabiju/RS						
430930 Guaíba/RS	0,0	0,0	0,0	0,0	0,0	0,0
410890 Guairaçá/PR	0,0	0,0	0,0	0,0	0,0	0,0
410900 Guapirama/PR						

TABELA Cs02 - INFORMAÇÕES SOBRE TRIAGEM DE RESÍDUOS SÓLIDOS (PROVENIENTES OU NÃO DA COLETA SELETIVA)

ANO DE
REFERÊNCIA
2011

Município		Materiais recuperados, exceto material orgânico e rejeito					
		Total	Papel e papelão	Plásticos	Metais	Vidros	Outros
Código	Nome/UF	t	t	t	t	t	t
REGIÃO SUL		Cs009	Cs010	Cs011	Cs012	Cs013	Cs014
430940	Guaporé/RS						
410910	Guaporema/PR	86,0	30,0	25,0	10,0	10,0	11,0
420640	Guaraciaba/SC						
410930	Guaraniaçu/PR						
430950	Guarani das Missões/RS	400,0	70,0	30,0	105,0	60,0	135,0
410940	Guarapuava/PR	1.762,0	1.022,0	403,0	225,0	112,0	0,0
410960	Guaratuba/PR	360,2	88,2	85,7	90,6	95,7	0,0
430955	Harmonia/RS						
420670	Herval D Oeste/SC	604,0	191,0	98,0	315,0	0,0	0,0
410970	Ibaiti/PR	1.187,0	355,0	544,0	84,0	120,0	84,0
430980	Ibiaçá/RS	20,5	8,0	6,0	4,0	1,5	1,0
420680	Ibicaré/SC						
410980	Ibiporã/PR						
430990	Ibiraiaras/RS	0,0	0,0	0,0	0,0	0,0	0,0
420690	Ibirama/SC	618,0					
431000	Ibirubá/RS						
420700	Içara/SC						
431010	Igrejinha/RS	556,1	86,1	250,7	68,5	110,1	40,7
411005	Iguatu/PR	0,0	0,0	0,0	0,0	0,0	0,0
431020	Ijuí/RS	152,0	86,5	38,0	16,4	6,8	4,3
411010	Imbituva/PR	113,0	30,0	25,0	32,0	25,0	1,0
420740	Imbuia/SC	422,0	78,0	124,0	96,0	39,0	85,0
431036	Imigrante/RS						
431040	Independência/RS		50,0	65,0	10,0	25,0	70,0
411040	Indianópolis/PR	12,0	3,0	3,0	2,0	2,0	2,0
431043	Ipê/RS	55,0	15,0	30,0	5,0	3,0	2,0
420760	Ipira/SC	0,0	0,0	0,0	0,0	0,0	0,0
411050	Ipiranga/PR	580,8					
411060	Iporã/PR						
420768	Ipuaçu/SC	7,0	1,0	2,0	1,0	1,0	2,0
420770	Ipumirim/SC	33,5	13,5	11,0	1,5	3,0	4,5
411065	Iracema do Oeste/PR						
431050	Iraí/RS	121,8	42,2	49,3	13,2	17,1	0,0

TABELA Cs02 - INFORMAÇÕES SOBRE TRIAGEM DE RESÍDUOS SÓLIDOS (PROVENIENTES OU NÃO DA COLETA SELETIVA)

ANO DE
REFERÊNCIA
2011

Município		Materiais recuperados, exceto material orgânico e rejeito					
		Total	Papel e papelão	Plásticos	Metais	Vidros	Outros
Código	Nome/UF	Cs009	Cs010	Cs011	Cs012	Cs013	Cs014
411070	Irati/PR	286,5	143,9	65,4	30,0	10,0	37,2
411080	Iretama/PR	70,0	17,6	0,4	50,0	1,0	1,0
420790	Irineópolis/SC	15,9	3,3	5,0	0,3	4,3	3,0
411090	Itaguaí/PR	67,0	12,0	40,0	5,0	4,0	6,0
420810	Itaiópolis/SC	98,0	45,0	25,0	5,0	5,0	18,0
420820	Itajaí/SC	1.431,0	394,0	780,0	154,0	103,0	0,0
411110	Itambé/PR	0,0	0,0	0,0	0,0	0,0	0,0
420830	Itapema/SC	635,3	305,6	105,4	57,2	164,5	2,6
420845	Itapoá/SC						
420850	Ituporanga/SC	462,0	180,0	180,0	42,0	60,0	0,0
411155	Ivaté/PR	35,0	14,0	10,0	5,0	5,0	1,0
431075	Ivorá/RS	38,0	10,0	10,0	15,0	1,0	2,0
431080	Ivoti/RS	1.010,0	415,0	250,0	150,0	95,0	100,0
431085	Jaboticaba/RS						
431087	Jacuizinho/RS						
411190	Jaguapitã/PR	243,0	102,0	93,0	34,0	5,0	9,0
431110	Jaguarí/RS	60,0	36,0	12,0	6,0	0,0	6,0
411200	Jaguariaíva/PR						
411240	Japurá/PR	0,0	0,0	0,0	0,0	0,0	0,0
420890	Jaraguá do Sul/SC	1.680,0					
411250	Jardim Alegre/PR	22,5	4,5	2,2	6,2	8,0	1,6
420895	Jardinópolis/SC	0,0	0,0	0,0	0,0	0,0	0,0
431113	Jari/RS						
411270	Jataizinho/PR						
411275	Jesuítas/PR	180,0	12,0	37,0	39,0	32,0	60,0
420900	Joaçaba/SC						
411280	Joaquim Távora/PR	136,0	60,0	15,0	38,0	23,0	0,0
431115	Jóia/RS						
420910	Joinville/SC	5.341,9	1.714,5	2.186,8	680,8	749,8	10,0
420915	José Boiteux/SC						
411295	Juranda/PR						
411300	Jussara/PR						
411310	Kaloré/PR						

TABELA Cs02 - INFORMAÇÕES SOBRE TRIAGEM DE RESÍDUOS SÓLIDOS (PROVENIENTES OU NÃO DA COLETA SELETIVA)

ANO DE
REFERÊNCIA
2011

Município		Materiais recuperados, exceto material orgânico e rejeito					
		Total	Papel e papelão	Plásticos	Metais	Vidros	Outros
Código	Nome/UF	t	t	t	t	t	t
REGIÃO SUL		Cs009	Cs010	Cs011	Cs012	Cs013	Cs014
420930	Lages/SC	260,0	94,0	54,0	42,0	41,0	29,0
431127	Lagoa dos Três Cantos/RS	43,0	10,0	3,0	7,0	10,0	13,0
431125	Lagoão/RS	38,0	4,0	1,5	25,5	1,8	5,2
420940	Laguna/SC						
411320	Lapa/PR	658,0	180,0	120,0	108,0	150,0	100,0
411330	Laranjeiras do Sul/PR						
420950	Laurentino/SC						
420960	Lauro Muller/SC						
431150	Lavras do Sul/RS						
420970	Lebon Régis/SC						
411340	Leópolis/PR						
411342	Lidianópolis/PR	38,0	21,0	16,0	0,0	0,0	1,0
411345	Lindoeste/PR						
420985	Lindóia do Sul/SC	75,0	5,0	30,0	20,0	20,0	0,0
431162	Lindolfo Collor/RS						
431164	Linha Nova/RS						
411350	Loanda/PR						
411370	Londrina/PR	4.783,0	2.736,0	975,0	328,0	548,0	196,0
411375	Lunardelli/PR	0,0	0,0	0,0	0,0	0,0	0,0
411380	Lupionópolis/PR	75,0	38,0	7,0	11,0	2,0	17,0
421003	Luzerna/SC	0,0	0,0	0,0	0,0	0,0	0,0
431171	Maçambará/RS						
431170	Machadinho/RS						
421010	Mafra/SC						
421030	Major Vieira/SC	0,0	0,0	0,0	0,0	0,0	0,0
411400	Mamborê/PR	1.388,4	408,0	156,0	684,0	96,0	44,4
431173	Mampituba/RS	0,0	0,0	0,0	0,0	0,0	0,0
411410	Mandaguaçu/PR						
411435	Manfrinópolis/PR						
431175	Manoel Viana/RS						
431177	Maquiné/RS	0,0	0,0	0,0	0,0	0,0	0,0
421040	Maracajá/SC						
431190	Marcelino Ramos/RS	352,0	136,0	60,0	150,0	5,0	1,0

TABELA Cs02 - INFORMAÇÕES SOBRE TRIAGEM DE RESÍDUOS SÓLIDOS (PROVENIENTES OU NÃO DA COLETA SELETIVA)

ANO DE
REFERÊNCIA
2011

Município		Materiais recuperados, exceto material orgânico e rejeito					
		Total	Papel e papelão	Plásticos	Metais	Vidros	Outros
Código	Nome/UF	t	t	t	t	t	t
REGIÃO SUL		Cs009	Cs010	Cs011	Cs012	Cs013	Cs014
411460	Marechal Cândido Rondon/PR						
421055	Marema/SC	7,1	1,1	2,1	1,1	0,7	2,1
411470	Maria Helena/PR	0,0	0,0	0,0	0,0	0,0	0,0
431200	Mariano Moro/RS	50,0	15,0	10,0	10,0	10,0	5,0
411500	Marilena/PR						
411510	Mariluz/PR						
411520	Maringá/PR	9.528,5	126,5	1.908,0	1.668,0	1.020,0	4.806,0
411530	Mariópolis/PR	28,8	16,2	6,5	4,0	1,2	0,9
411535	Maripá/PR	12,0	1,5	1,5	3,0	3,0	3,0
431205	Marques de Souza/RS	0,0	0,0	0,0	0,0	0,0	0,0
411545	Marquinho/PR						
411560	Matelândia/PR	180,0	38,0	36,0	42,0	40,0	24,0
431215	Mato Leitão/RS						
431217	Mato Queimado/RS	0,0	0,0	0,0	0,0	0,0	0,0
411573	Mato Rico/PR						
431220	Maximiliano de Almeida/RS						
411585	Mercedes/PR	0,0	0,0	0,0	0,0	0,0	0,0
431225	Minas do Leão/RS	0,0	0,0	0,0	0,0	0,0	0,0
411590	Mirador/PR						
411600	Miraselva/PR						
421085	Mirim Doce/SC						
411605	Missal/PR	237,6	92,5	69,8	33,2	13,0	29,1
431235	Montauri/RS						
431238	Monte Belo do Sul/RS						
421110	Monte Castelo/SC	0,0	0,0	0,0	0,0	0,0	0,0
431240	Montenegro/RS		200,0	220,0	190,0		
411610	Moreira Sales/PR	221,5	55,5	22,5	22,8	10,7	110,0
431244	Morrinhos do Sul/RS	0,0	0,0	0,0	0,0	0,0	0,0
431245	Morro Redondo/RS	51,0	23,0	18,0	9,0	0,0	1,0
431250	Mostardas/RS	0,0	0,0	0,0	0,0	0,0	0,0
431260	Muçum/RS	0,0	0,0	0,0	0,0	0,0	0,0
431261	Muitos Capões/RS	0,0	0,0	0,0	0,0	0,0	0,0
431262	Muliterno/RS	41,0	10,0	10,0	8,0	8,0	5,0

TABELA Cs02 - INFORMAÇÕES SOBRE TRIAGEM DE RESÍDUOS SÓLIDOS (PROVENIENTES OU NÃO DA COLETA SELETIVA)

ANO DE
REFERÊNCIA
2011

Município		Materiais recuperados, exceto material orgânico e rejeito					
		Total	Papel e papelão	Plásticos	Metais	Vidros	Outros
Código	Nome/UF	Cs009	Cs010	Cs011	Cs012	Cs013	Cs014
REGIÃO SUL							
421130	Navegantes/SC	6.550,0	1.990,0	1.660,0	830,0	660,0	1.410,0
431267	Nicolau Vergueiro/RS						
431275	Nova Alvorada/RS	24,2	7,0	8,0	0,2	5,0	4,0
411670	Nova Aurora/PR	0,0	0,0	0,0	0,0	0,0	0,0
431290	Nova Bassano/RS	930,0	250,0	420,0	120,0	140,0	0,0
431295	Nova Boa Vista/RS						
431300	Nova Brésia/RS	0,0	0,0	0,0	0,0	0,0	0,0
431301	Nova Candelária/RS	34,0	10,0	7,0	2,0	0,0	15,0
411695	Nova Esperança do Sudoeste/PR	190,0	48,0	59,0	28,0	24,0	31,0
411700	Nova Fátima/PR						
431306	Nova Hartz/RS	387,0	130,0	181,0	68,0	8,0	0,0
411705	Nova Laranjeiras/PR	69,0	18,0	30,0	3,0	5,0	13,0
411710	Nova Londrina/PR	753,5	440,1	126,8	86,8	48,8	51,0
411720	Nova Olímpia/PR	70,5	40,0	20,0	5,0	0,5	5,0
431310	Nova Palma/RS	169,0	53,9	32,2	50,0	22,2	10,7
431320	Nova Petrópolis/RS						
431330	Nova Prata/RS	55,0	8,0	9,0	15,0	12,0	11,0
411725	Nova Prata do Iguçu/PR						
431333	Nova Ramada/RS						
431335	Nova Roma do Sul/RS	240,0	95,0	50,0	45,0	45,0	5,0
411721	Nova Santa Bárbara/PR	53,0	10,9	24,8	3,9	8,3	5,1
431337	Nova Santa Rita/RS	360,0	96,0	180,0	60,0	24,0	0,0
411722	Nova Santa Rosa/PR	25,0	12,0	4,0	4,0	1,0	4,0
411727	Nova Tebas/PR						
421150	Nova Trento/SC						
431339	Novo Cabrais/RS						
431340	Novo Hamburgo/RS	3.000,0					
411729	Novo Itacolomi/PR	0,0	0,0	0,0	0,0	0,0	0,0
431344	Novo Tiradentes/RS	16,1	5,6	6,6	1,7	2,2	0,0
431346	Novo Xingu/RS						
421170	Orleans/SC	420,0	200,0	200,0	0,0	0,0	20,0
431350	Osório/RS						
411740	Ourizona/PR	31,4	17,8	12,1	0,4	0,9	0,2

TABELA Cs02 - INFORMAÇÕES SOBRE TRIAGEM DE RESÍDUOS SÓLIDOS (PROVENIENTES OU NÃO DA COLETA SELETIVA)

ANO DE
REFERÊNCIA
2011

Município		Materiais recuperados, exceto material orgânico e rejeito					
		Total	Papel e papelão	Plásticos	Metais	Vidros	Outros
Código	Nome/UF	Cs009	Cs010	Cs011	Cs012	Cs013	Cs014
REGIÃO SUL							
411745	Ouro Verde do Oeste/PR	83,0	20,0	12,0	36,0	10,0	5,0
421187	Paial/SC	0,0	0,0	0,0	0,0	0,0	0,0
431360 Paim Filho/RS							
421190 Palhoça/SC							
431365	Palmares do Sul/RS	0,0	0,0	0,0	0,0	0,0	0,0
411770	Palmeira/PR	9.560,0					
431370 Palmeira das Missões/RS							
421210	Palmitos/SC	144,0	40,0	60,0	19,0	20,0	5,0
411790	Palotina/PR	384,0	190,0	170,0	20,0	3,0	1,0
431390 Panambi/RS							
411800	Paraíso do Norte/PR	834,3	100,0	34,3	500,0	100,0	100,0
431402	Paraíso do Sul/RS	0,0	0,0	0,0	0,0	0,0	0,0
411810	Paranacity/PR	0,0	0,0	0,0	0,0	0,0	0,0
411820 Paranaguá/PR							
411840	Paranavaí/PR	653,4	357,8	111,8	115,3	62,5	6,0
431403	Pareci Novo/RS	10,0	2,5	2,7	2,6	1,2	1,0
431405	Parobé/RS	0,0	0,0	0,0	0,0	0,0	0,0
431407	Passo do Sobrado/RS	0,0	0,0	0,0	0,0	0,0	0,0
431410 Passo Fundo/RS							
411860	Paula Freitas/PR	0,0	0,0	0,0	0,0	0,0	0,0
431413 Paulo Bento/RS							
411870 Paulo Frontin/PR							
411880 Peabiru/PR							
431417	Pedras Altas/RS	0,0	0,0	0,0	0,0	0,0	0,0
431440 Pelotas/RS		408,0					
421260	Peritiba/SC	43,0	10,0	8,0	10,0	9,0	6,0
411890	Pérola/PR	298,0	60,0	93,0	60,0	10,0	75,0
411900	Pérola D Oeste/PR	37,0	27,0	5,0	3,0	1,0	1,0
421270 Petrolândia/SC							
411910 Piên/PR							
411915	Pinhais/PR	134,9	80,3	30,7	14,5	4,7	4,7
411920 Pinhalão/PR							
431446 Pinhal da Serra/RS							

TABELA Cs02 - INFORMAÇÕES SOBRE TRIAGEM DE RESÍDUOS SÓLIDOS (PROVENIENTES OU NÃO DA COLETA SELETIVA)

ANO DE
REFERÊNCIA
2011

Município		Materiais recuperados, exceto material orgânico e rejeito					
		Total	Papel e papelão	Plásticos	Metais	Vidros	Outros
Código	Nome/UF	t	t	t	t	t	t
REGIÃO SUL		Cs009	Cs010	Cs011	Cs012	Cs013	Cs014
411925	Pinhal de São Bento/PR	0,0	0,0	0,0	0,0	0,0	0,0
411930	Pinhão/PR	322,0	168,0	120,0	9,6	24,0	0,4
431449	Pinheirinho do Vale/RS	48,1	16,7	19,5	5,2	6,7	0,0
431450	Pinheiro Machado/RS						
421300	Pinheiro Preto/SC	31,8	12,4	12,7	3,5	3,2	0,0
411940	Piraí do Sul/PR	14,8	7,0	3,2	3,0	1,6	0,0
431455	Pirapó/RS	1,0	0,2	0,3	0,3	0,2	0,0
421310	Piratuba/SC	0,0	0,0	0,0	0,0	0,0	0,0
411960	Pitanga/PR	136,0	45,0	25,0	12,0	24,0	30,0
411980	Planalto/PR	28,0					
431470	Planalto/RS	0,0	0,0	0,0	0,0	0,0	0,0
431475	Poço das Antas/RS						
421320	Pomerode/SC						
411990	Ponta Grossa/PR						
431477	Pontão/RS	46,0	19,0	19,0	6,0	2,0	0,0
421335	Ponte Alta do Norte/SC	0,0	0,0	0,0	0,0	0,0	0,0
431478	Ponte Preta/RS						
421340	Ponte Serrada/SC						
412000	Porecatu/PR						
431480	Portão/RS						
431490	Porto Alegre/RS	23.412,0	12.057,0	9.599,0	703,0	935,0	118,0
412015	Porto Barreiro/PR						
431505	Porto Mauá/RS						
412020	Porto Rico/PR						
421360	Porto União/SC	0,0	0,0	0,0	0,0	0,0	0,0
431507	Porto Vera Cruz/RS						
431510	Porto Xavier/RS						
421370	Pouso Redondo/SC						
421380	Praia Grande/SC	190,0					
412035	Pranchita/PR	100,0	50,0	35,0	10,0	3,0	2,0
421390	Presidente Castello Branco/SC	62,0	24,0	20,0	10,0	4,0	4,0
421400	Presidente Getúlio/SC						
431514	Presidente Lucena/RS	77,0	26,0	34,0	6,6	6,3	4,1

TABELA Cs02 - INFORMAÇÕES SOBRE TRIAGEM DE RESÍDUOS SÓLIDOS (PROVENIENTES OU NÃO DA COLETA SELETIVA)

ANO DE
REFERÊNCIA
2011

Município	Materiais recuperados, exceto material orgânico e rejeito					
	Total	Papel e papelão	Plásticos	Metais	Vidros	Outros
Código Nome/UF	t	t	t	t	t	t
REGIÃO SUL	Cs009	Cs010	Cs011	Cs012	Cs013	Cs014
412050 Primeiro de Maio/PR						
421415 Princesa/SC						
412060 Prudentópolis/PR	62,8	36,5	14,6	7,3	4,4	0,0
412080 Quatro Barras/PR						
431531 Quatro Irmãos/RS						
412085 Quatro Pontes/PR	133,0	30,0	30,0	0,6	12,0	60,4
412090 Quedas do Iguaçu/PR						
412100 Querência do Norte/PR	0,0	0,0	0,0	0,0	0,0	0,0
431532 Quevedos/RS						
421420 Quilombo/SC						
412125 Ramilândia/PR	174,0	72,0	36,0	30,0	36,0	0,0
412130 Rancho Alegre/PR						
412140 Realeza/PR						
431545 Relvado/RS						
412160 Renascença/PR	20,0	7,2	9,0	1,8	1,0	1,0
412175 Reserva do Iguaçu/PR	156,0	70,0	30,0	35,0	15,0	6,0
412180 Ribeirão Claro/PR	219,1	94,0	105,0	9,7	10,4	0,0
412200 Rio Azul/PR						
421440 Rio das Antas/SC	0,0	0,0	0,0	0,0	0,0	0,0
421470 Rio dos Cedros/SC	15,0	6,0	3,0	3,0	2,0	1,0
421480 Rio do Sul/SC	0,0	0,0	0,0	0,0	0,0	0,0
421490 Rio Fortuna/SC						
431560 Rio Grande/RS	389,0	165,0	114,0	49,0	14,0	
421500 Rio Negrinho/SC						
412230 Rio Negro/PR						
431570 Rio Pardo/RS	274,0	90,0	110,0	18,0	47,0	9,0
431575 Riozinho/RS	0,0	0,0	0,0	0,0	0,0	0,0
421507 Riqueza/SC						
421510 Rodeio/SC	0,0	0,0	0,0	0,0	0,0	0,0
431590 Rodeio Bonito/RS		31,6	36,9	9,9	12,8	0,0
412240 Rolândia/PR	552,0	165,5	187,0	71,0	42,0	86,5
431600 Rolante/RS						
421520 Romelândia/SC	0,0	0,0	0,0	0,0	0,0	0,0

TABELA Cs02 - INFORMAÇÕES SOBRE TRIAGEM DE RESÍDUOS SÓLIDOS (PROVENIENTES OU NÃO DA COLETA SELETIVA)

ANO DE
REFERÊNCIA
2011

Município		Materiais recuperados, exceto material orgânico e rejeito					
		Total	Papel e papelão	Plásticos	Metais	Vidros	Outros
Código	Nome/UF	Cs009	Cs010	Cs011	Cs012	Cs013	Cs014
REGIÃO SUL							
431620	Rondinha/RS	183,0	58,0	70,0	7,0	48,0	0,0
412260	Rondon/PR	152,5	65,0	40,0	1,5	15,0	31,0
431630	Roque Gonzales/RS						
431640	Rosário do Sul/RS						
412270	Sabáudia/PR	3,0	1,0	1,0	1,0	0,0	0,0
431643	Saldanha Marinho/RS	300,0	63,0	74,0	52,0	16,0	95,0
412280	Salgado Filho/PR	67,0	20,0	7,0	40,0	0,0	0,0
431645	Salto do Jacuí/RS	120,0	72,0	12,0	12,0	24,0	0,0
412300	Salto do Lontra/PR	0,0	0,0	0,0	0,0	0,0	0,0
421540	Salto Veloso/SC						
431647	Salvador das Missões/RS	41,0					
431650	Salvador do Sul/RS						
431660	Sananduva/RS						
421545	Sangão/SC						
431670	Santa Bárbara do Sul/RS						
412330	Santa Cruz de Monte Castelo/PR	62,0	11,0	10,0	30,0	1,0	10,0
431680	Santa Cruz do Sul/RS						
412340	Santa Fé/PR						
412350	Santa Helena/PR	480,0	188,4	187,4	96,1	8,1	0,0
412370	Santa Isabel do Ivaí/PR	36,5	15,0	10,0	5,0	0,5	6,0
431690	Santa Maria/RS	0,0	0,0	0,0	0,0	0,0	0,0
431695	Santa Maria do Herval/RS						
412390	Santa Mariana/PR						
412395	Santa Mônica/PR						
431700	Santana da Boa Vista/RS	0,0	0,0	0,0	0,0	0,0	0,0
412400	Santana do Itararé/PR	0,0	0,0	0,0	0,0	0,0	0,0
431710	Santana do Livramento/RS						
431720	Santa Rosa/RS	1.142,5	626,0	391,3	78,2	47,0	0,0
421565	Santa Rosa do Sul/SC	108,0	36,0	36,0	12,0	24,0	0,0
412402	Santa Tereza do Oeste/PR	13,5	4,5	1,0	3,0	2,0	3,0
412405	Santa Terezinha de Itaipu/PR	30,0	20,0	4,0	3,0	2,0	1,0
431740	Santiago/RS						
431750	Santo Ângelo/RS	1.200,0					

TABELA Cs02 - INFORMAÇÕES SOBRE TRIAGEM DE RESÍDUOS SÓLIDOS (PROVENIENTES OU NÃO DA COLETA SELETIVA)

ANO DE
REFERÊNCIA
2011

Município	Materiais recuperados, exceto material orgânico e rejeito					
	Total	Papel e papelão	Plásticos	Metais	Vidros	Outros
Código Nome/UF	t	t	t	t	t	t
REGIÃO SUL	Cs009	Cs010	Cs011	Cs012	Cs013	Cs014
431760 Santo Antônio da Patrulha/RS	40,0					
431770 Santo Antônio das Missões/RS	0,0	0,0	0,0	0,0	0,0	0,0
431755 Santo Antônio do Palma/RS	35,5	12,0	9,0	7,0	7,0	0,5
412430 Santo Antônio do Paraíso/PR	0,0	0,0	0,0	0,0	0,0	0,0
431775 Santo Antônio do Planalto/RS	20,0	10,0	4,0	6,0	0,0	0,0
412440 Santo Antônio do Sudoeste/PR						
412450 Santo Inácio/PR	81,0	39,0	21,0	0,0	0,0	21,0
421575 São Bernardino/SC	0,0	0,0	0,0	0,0	0,0	0,0
421590 São Bonifácio/SC	175,0	30,0	20,0	30,0	15,0	80,0
431800 São Borja/RS						
421600 São Carlos/SC						
421605 São Cristovão do Sul/SC						
421610 São Domingos/SC		8,4	15,9	8,4	5,3	15,9
431805 São Domingos do Sul/RS						
431810 São Francisco de Assis/RS						
431820 São Francisco de Paula/RS						
431830 São Gabriel/RS	29,0	8,0	10,0	5,0	5,0	1,0
431840 São Jerônimo/RS						
412480 São João/PR	150,0	44,1	32,2	11,0	62,7	0,0
421630 São João Batista/SC	895,0	500,0	145,0	22,0	124,0	104,0
431843 São João do Polêsine/RS	10,0	3,0	3,0	4,0	0,0	0,0
412510 São João do Triunfo/PR	0,0	0,0	0,0	0,0	0,0	0,0
421650 São Joaquim/SC						
431844 São Jorge/RS	93,0	21,0	9,0	51,0	7,0	5,0
412520 São Jorge D Oeste/PR						
412530 São Jorge do Ivaí/PR	196,5	132,3	54,6	6,4	3,2	0,0
412535 São Jorge do Patrocínio/PR	30,6	12,2	5,4	6,2	6,8	0,0
431845 São José das Missões/RS	8,9	3,1	3,7	0,9	1,2	0,0
412545 São José das Palmeiras/PR						
421670 São José do Cedro/SC						
431848 São José do Hortêncio/RS						
431849 São José do Inhacorá/RS	53,0	10,0	15,0	5,0	3,0	20,0
431850 São José do Norte/RS						

TABELA Cs02 - INFORMAÇÕES SOBRE TRIAGEM DE RESÍDUOS SÓLIDOS (PROVENIENTES OU NÃO DA COLETA SELETIVA)

ANO DE
REFERÊNCIA
2011

Município		Materiais recuperados, exceto material orgânico e rejeito					
		Total	Papel e papelão	Plásticos	Metais	Vidros	Outros
Código	Nome/UF	Cs009	Cs010	Cs011	Cs012	Cs013	Cs014
REGIÃO SUL							
431862	São José dos Ausentes/RS	0,0	0,0	0,0	0,0	0,0	0,0
412550	São José dos Pinhais/PR	830,0	400,0	180,0	100,0	150,0	0,0
431861	São José do Sul/RS	0,0	0,0	0,0	0,0	0,0	0,0
431870	São Leopoldo/RS	1.357,5	736,7	361,7	150,6	98,3	10,2
421700	São Ludgero/SC	360,0	100,0	120,0	80,0	40,0	20,0
431890	São Luiz Gonzaga/RS						
412555	São Manoel do Paraná/PR	50,0	5,0	5,0	5,0	20,0	15,0
412560	São Mateus do Sul/PR	531,0	254,0	120,0	8,0	50,0	99,0
421720	São Miguel do Oeste/SC	12,0	5,0	2,0	2,0	0,5	2,5
431920	São Nicolau/RS	0,0	0,0	0,0	0,0	0,0	0,0
431930	São Paulo das Missões/RS	0,0	0,0	0,0	0,0	0,0	0,0
412580	São Pedro do Ivaí/PR						
412600	São Sebastião da Amoreira/PR		3,0	2,0	1,0	1,0	1,0
431950	São Sebastião do Cai/RS						
431970	São Valentim/RS	62,0					
431971	São Valentim do Sul/RS	80,0	50,0	20,0	5,0	5,0	0,0
431973	São Valério do Sul/RS						
431975	São Vendelino/RS						
431980	São Vicente do Sul/RS						
431990	Sapiranga/RS						
412620	Sapopema/PR	32,5	16,2	7,2	1,8	6,8	0,5
432000	Sapucaia do Sul/RS						
432010	Sarandi/RS						
412627	Saudade do Iguaçu/PR	92,0	34,0	40,0	6,0	8,0	4,0
421730	Saudades/SC						
421740	Schroeder/SC						
421750	Seara/SC	0,0	0,0	0,0	0,0	0,0	0,0
432020	Seberi/RS	175,3	60,8	70,9	19,0	24,6	0,0
432023	Sede Nova/RS	41,5	8,3	8,3	8,3	8,3	8,3
432026	Segredo/RS	0,0	0,0	0,0	0,0	0,0	0,0
432035	Sentinela do Sul/RS						
432040	Serafina Corrêa/RS						
432045	Sério/RS	1,0					

TABELA Cs02 - INFORMAÇÕES SOBRE TRIAGEM DE RESÍDUOS SÓLIDOS (PROVENIENTES OU NÃO DA COLETA SELETIVA)

ANO DE
REFERÊNCIA
2011

Município		Materiais recuperados, exceto material orgânico e rejeito					
		Total	Papel e papelão	Plásticos	Metais	Vidros	Outros
Código	Nome/UF	t	t	t	t	t	t
REGIÃO SUL		Cs009	Cs010	Cs011	Cs012	Cs013	Cs014
421755	Serra Alta/SC	30,0					
412635	Serranópolis do Iguaçu/PR	121,0	48,4	25,5	25,6	21,5	0,0
412650	Sertanópolis/PR	2,0	0,7	0,8	0,2	0,1	0,2
432055	Sertão Santana/RS						
432057	Sete de Setembro/RS	0,9	0,1	0,1	0,1	0,1	0,5
432060	Severiano de Almeida/RS	155,0	18,0	18,0	75,0	30,0	14,0
432065	Silveira Martins/RS						
432067	Sinimbu/RS	0,0	0,0	0,0	0,0	0,0	0,0
412660	Siqueira Campos/PR						
432070	Sobradinho/RS	0,0	0,0	0,0	0,0	0,0	0,0
432080	Soledade/RS	0,0	0,0	0,0	0,0	0,0	0,0
432085	Tabaí/RS						
421780	Taió/SC						
412667	Tamarana/PR	0,0	0,0	0,0	0,0	0,0	0,0
421790	Tangará/SC						
432090	Tapejara/RS	1.221,0	339,0	542,0	67,0	0,0	273,0
432132	Taquaruçu do Sul/RS						
432135	Tavares/RS						
412700	Teixeira Soares/PR	140,0	40,0	55,0	20,0	3,0	22,0
432140	Tenente Portela/RS	204,4	70,8	82,7	22,2	28,7	0,0
412720	Terra Boa/PR		552,0	324,0	204,0	120,0	0,0
432143	Terra de Areia/RS	0,0	0,0	0,0	0,0	0,0	0,0
412730	Terra Rica/PR	38,0	18,0	6,0	10,0	4,0	0,0
432145	Teutônia/RS						
412750	Tibagi/PR	1.079,4					
421800	Tijucas/SC	0,0	0,0	0,0	0,0	0,0	0,0
421810	Timbé do Sul/SC	0,0	0,0	0,0	0,0	0,0	0,0
421820	Timbó/SC						
432146	Tio Hugo/RS						
412770	Toledo/PR	688,0					
432149	Toropi/RS						
432150	Torres/RS	50,4	21,1	18,1	8,0	3,2	0,0
432163	Três Arroios/RS	25,9	7,4	5,5	6,4	2,2	4,4

TABELA Cs02 - INFORMAÇÕES SOBRE TRIAGEM DE RESÍDUOS SÓLIDOS (PROVENIENTES OU NÃO DA COLETA SELETIVA)

ANO DE
REFERÊNCIA
2011

Município	Materiais recuperados, exceto material orgânico e rejeito					
	Total	Papel e papelão	Plásticos	Metais	Vidros	Outros
Código Nome/UF	t	t	t	t	t	t
REGIÃO SUL	Cs009	Cs010	Cs011	Cs012	Cs013	Cs014
421830 Três Barras/SC		12,0	18,0			
412785 Três Barras do Paraná/PR	77,5	25,0	30,0	18,0	4,5	0,0
432166 Três Cachoeiras/RS	0,0	0,0	0,0	0,0	0,0	0,0
432170 Três Coroas/RS	77,0	27,0	28,0	4,0	3,0	15,0
432183 Três Forquilhas/RS	0,0	0,0	0,0	0,0	0,0	0,0
432185 Três Palmeiras/RS						
432190 Três Passos/RS	730,3	199,9	505,5	5,1	0,0	19,8
421835 Treviso/SC						
421840 Treze de Maio/SC						
421870 Tubarão/SC	2.208,0	1.104,0	496,0	223,6	347,7	36,7
432225 Tupandî/RS	202,4	64,8	95,2	20,2	20,2	2,0
432230 Tuparendi/RS	0,0	0,0	0,0	0,0	0,0	0,0
412795 Tupãssi/PR						
432232 Turuçu/RS	0,0	0,0	0,0	0,0	0,0	0,0
412796 Turvo/PR						
421880 Turvo/SC	150,0	46,0	34,0	42,0	12,0	16,0
412800 Ubiratã/PR	418,0	245,0	97,4	40,6	23,0	12,0
412810 Umuarama/PR	836,0	228,0	84,0	130,0	144,0	250,0
412820 União da Vitória/PR						
412830 Uniflor/PR						
412840 Uraí/PR						
421895 Urupema/SC	35,0	7,0	5,0	10,0	3,0	10,0
432250 Vacaria/RS	1.026,0	260,0	320,0	216,0	210,0	20,0
432253 Vale do Sol/RS						
432254 Vale Real/RS	180,0	65,0	45,0	57,0	10,0	3,0
421910 Vargeão/SC	144,0	61,0	45,0	7,0	15,0	16,0
432260 Venâncio Aires/RS						
412855 Vera Cruz do Oeste/PR	192,0	48,0	96,0	20,0	10,0	18,0
432285 Vespasiano Correa/RS	0,0	0,0	0,0	0,0	0,0	0,0
432300 Viamão/RS						
432310 Vicente Dutra/RS	43,7	15,2	17,7	4,7	6,1	0,0
421920 Vidal Ramos/SC	100,0	20,0	20,0	10,0	25,0	25,0
421930 Videira/SC	90,0					

TABELA Cs02 - INFORMAÇÕES SOBRE TRIAGEM DE RESÍDUOS SÓLIDOS (PROVENIENTES OU NÃO DA COLETA SELETIVA)

ANO DE REFERÊNCIA
2011

Município		Materiais recuperados, exceto material orgânico e rejeito					
Código	Nome/UF	Total	Papel e papelão	Plásticos	Metais	Vidros	Outros
		t	t	t	t	t	t
REGIÃO SUL		Cs009	Cs010	Cs011	Cs012	Cs013	Cs014
412870	Vitorino/PR						
412850	Wenceslau Braz/PR						
432377	Westfalia/RS		15,0	12,0	10,0		
412880	Xambrê/PR						
421960	Xavantina/SC						
421985	Zortéa/SC						

TABELA Rs01
INFORMAÇÕES SOBRE COLETA DE RESÍDUOS SÓLIDOS DE SERVIÇO
DE SAÚDE

TABELA Rs01 - INFORMAÇÕES SOBRE COLETA DE RESÍDUOS SÓLIDOS DE SERVIÇOS DE SAÚDE

ANO DE
REFERÊNCIA
2011

Município		Execução de col. diferenciada RSS				Veículos utilizados		Ocorr. de cobrança pela coleta diferenciada	Quantidade de RSS coletado			Coleta de RSS em unid. púb. de saúde terceirizado			Trat. RSS terceirizado	Prefeitura controla executores	Remessa de RSS p/ outros mun.	
		Existe	Prefeitura ou SLU	Empr. Contr. ou SLU	Próprio Gerador ou Contr.	Exclusivo	Da Col. Dom. em viagem exclusiva		Total	Pref. ou contratados	Geradores ou contratados	Ocor- rências	Valor contratual	Inclui tratamento RSS	Valor contratual R\$/t		Ocor- rências	Municípios
t	t								t	R\$/t	RSS		R\$/t					
Código	Nome/UF	Rs020	Rs045	Rs046	RS003	Rs038	Rs036	Rs004	Rs044	Rs028	RS008	Rs040	Rs041	Rs042	Rs043	RS026	Rs030	Rs031
430003	Aceguá/RS	sim	nao	sim	nao	sim	nao	nao									sim	Santa Maria - RS
420020	Agrolândia/SC	sim	nao	nao	sim	sim	nao		0,6		0,6					nao	nao	
420040	Água Doce/SC	sim	nao	sim	nao	sim	nao	nao	6,0	6,0		sim	10,00	sim		nao	sim	Anchieta - SC
420060	Águas Mornas/SC	sim	nao	sim	nao	sim	nao	nao	1,2	1,2		sim	800,00	nao	800,00	nao	sim	Biguaçu - SC
430010	Agudo/RS	sim	nao	sim	nao												nao	
430020	Ajuricaba/RS	sim	nao	sim	nao	nao	nao	nao	85,0	85,0		sim	25,50	sim		sim	sim	Palmeira das Missões - RS
430030	Alecrim/RS	sim		sim		sim			5,0	5,0		sim	4.800,00	sim		sim	sim	Passo Fundo - RS
430040	Alegrete/RS	sim	nao	sim	nao	sim	nao	nao	8,6	8,6		sim	660,30	sim		sim	sim	Viamão - RS
430050	Alpestre/RS	sim	nao	sim	nao	sim	nao	sim	4,0	4,0		sim	2.635,60	sim		nao	sim	Santa Maria - RS
410045	Altamira do Paraná/PR	sim	nao	sim	nao	sim	sim	nao	14,0	14,0		sim	7.464,00	sim		nao	sim	Dois Vizinhos - PR
430055	Alto Alegre/RS	sim	nao	sim	nao	nao	nao	nao				sim	300,00	nao		nao	sim	Passo Fundo - RS
410050	Altônia/PR	sim	nao	sim	sim	nao	nao	nao	9,3	5,3	4,0	sim	500,00	sim		sim	sim	Cianorte - PR
412862	Alto Paraíso/PR	sim	nao	sim	nao	sim	nao	nao				sim	4.344,65	sim		sim	sim	Curitiba - PR
410060	Alto Paraná/PR	sim	nao	sim	sim	sim	nao	nao	1,1	1,1	0,0	sim	3.525,10	sim		sim	sim	Nova Esperança - PR
430060	Alvorada/RS	sim	nao	sim		sim	nao	nao				sim	6.700,00	sim			sim	Cachoeirinha - RS
410090	Amaporã/PR	sim	nao	sim	sim	sim	nao	nao				sim	58,33	nao	0,00	nao	nao	
430063	Amaral Ferrador/RS	sim	nao	sim	nao	sim	nao	nao	1,0			sim	3.883,00	sim		nao	sim	Cachoeirinha - RS
430064	Ametista do Sul/RS	sim	nao	sim	nao	sim	nao	nao	6,0	6,0		sim	823,65	sim		nao	sim	Passo Fundo - RS
410100	Ampére/PR	sim	nao	sim	nao	nao	sim	nao	14,5	14,5		sim	100,00	sim		nao	sim	Nova Esperança do Sudoeste - PR
410105	Anahy/PR	sim	nao	sim	nao	sim	nao	nao	2,5	2,5		sim	1.000,00	sim		nao	nao	
420080	Anchieta/SC	sim	nao	sim	nao	sim	nao	nao	1,3	1,3		sim	7.111,00	sim		nao	nao	
410110	Andirá/PR	sim	nao	sim	sim	sim	nao	nao			5,9	sim	200,77	sim		nao	nao	
430066	André da Rocha/RS	sim	nao	sim	sim	sim	nao	nao				sim	0,75	sim		nao	sim	Nova Prata - RS
420110	Anitápolis/SC	nao																
430070	Anta Gorda/RS	sim	nao	sim	nao	sim	sim	nao				sim	500,00	sim			sim	Sapucaia do Sul - RS
410120	Antonina/PR	sim	nao	sim	nao	nao	sim	nao	0,0	0,0		sim	2,28	sim		nao	nao	
430080	Antônio Prado/RS	sim	nao	sim	sim	sim	nao	nao	1,5	0,9	0,6	sim	166,00	sim		sim	sim	Caxias do Sul - RS
410140	Apucarana/PR	sim	nao	sim	sim	sim	nao	nao	11.873,0			sim	1.560,00	sim		nao	sim	Maringá - PR, Jardim Alegre - PR
420127	Arabutã/SC	sim	nao	sim	nao	sim	nao	nao	1,2	1,2		sim	1.200,00	nao		sim	sim	Ipumirim - SC
430085	Arambaré/RS	sim	nao	sim	nao	sim	nao	nao	1,0	1,0		sim	9.999,00	sim		nao	sim	Cachoeirinha - RS
410150	Arapongas/PR	sim	nao	sim	sim	sim	nao	nao	38,0	38,0	0,0	sim	2.132,00	sim		nao	sim	Chapecó - SC
420130	Araquari/SC	sim	nao	sim	nao	sim	nao	nao	3,6	3,6		sim	400,00	nao		nao	sim	Brusque - SC
430087	Araricá/RS	sim	nao	sim	sim	sim	nao	nao	1,0	1,0	0,0	sim	2.081,00	sim		nao	sim	Caxias do Sul - RS

TABELA Rs01 - INFORMAÇÕES SOBRE COLETA DE RESÍDUOS SÓLIDOS DE SERVIÇOS DE SAÚDE

ANO DE
REFERÊNCIA
2011

Município		Execução de col. diferenciada RSS				Veículos utilizados		Ocorr. de cobrança pela coleta diferenciada	Quantidade de RSS coletado			Coleta de RSS em unid. púb. de saúde terceirizado			Trat. RSS terceirizado	Prefeitura controla executores	Remessa de RSS p/ outros mun.	
		Existe	Prefeitura ou SLU	Empr. Contr. ou SLU	Próprio Gerador ou Contr.	Exclusivo	Da Col. Dom. em viagem exclusiva		Total	Pref. ou contratados	Geradores ou contratados	Ocor- rências	Valor contratual	Inclui tratamento RSS	Valor contratual		Ocor- rências	Municípios
Código	Nome/UF	Rs020	Rs045	Rs046	RS003	Rs038	Rs036	Rs004	Rs044	Rs028	Rs008	Rs040	Rs041	Rs042	Rs043	RS026	Rs030	Rs031
410180	Araucária/PR	sim	nao	sim	sim	sim	nao	nao	63,0	0,0	63,0	sim	6.040,00	sim		sim	sim	Curitiba - PR
420150	Armazém/SC	sim	nao	sim	sim	sim	sim	nao	2,0	2,0	0,0	sim	1.000,00	sim		nao	sim	Laguna - SC
430107	Arroio do Padre/RS	sim		sim		sim											sim	Santa Maria - RS
430110	Arroio dos Ratos/RS	sim	nao	sim	sim												sim	Cachoeirinha - RS
430140	Arvorezinha/RS	sim	nao	nao	sim												nao	
420170	Ascurra/SC	sim		sim		sim						sim	2.709,00	sim			sim	Brusque - SC
410190	Assaí/PR	sim	nao	sim	sim							sim		sim		nao	sim	Siqueira Campos - PR, Londrina - PR
410200	Assis Chateaubriand/PR	sim	nao	nao	sim	sim										sim	sim	Nova Esperança do Sudoeste - PR
410210	Astorga/PR	sim	nao	sim	sim	sim	nao	nao				sim		sim			nao	
410220	Atalaia/PR	sim	nao	sim	sim	sim	nao	nao	2,7	2,7		sim	2.800,00	sim		nao	sim	Cianorte - PR
430155	Áurea/RS	sim		sim		sim						sim		nao		nao	sim	Chapecó - SC
420190	Aurora/SC	sim	nao	sim	nao	sim	nao	nao	0,0	0,0		sim	250,00	nao	250,00	nao	nao	
430160	Bagé/RS	sim	nao	sim	sim	sim	nao	nao	157,0	48,0	109,0	sim	2.504,33	sim		sim	sim	Santa Cruz do Sul - RS
420195	Balneário Arroio do Silva/SC	sim	nao	sim	nao	sim	nao	nao	2,2	2,2		sim	4.920,00	sim		sim	nao	
420200	Balneário Camboriú/SC	sim	nao	sim	nao	sim	nao	nao	192,3	192,3		sim				sim	sim	Itajaí - SC
420207	Balneário Gaivota/SC	sim	nao	sim		sim	nao	nao		1,5		sim	3,75	sim		nao	sim	Joinville - SC, Içara - SC
430163	Balneário Pinhal/RS	sim	nao	sim					10,1	10,1		sim	1.391,10	sim		nao	sim	Cachoeirinha - RS
420208	Bandeirante/SC	sim	sim	sim	sim	sim	nao	nao				sim		sim		nao	sim	Anchieta - SC
410240	Bandeirantes/PR	sim	nao	sim	sim	nao	nao	nao	28,8			sim	6.000,00	nao		nao	sim	Londrina - PR
430170	Barão de Cotegipe/RS	sim	nao	sim	sim					1,2		sim	3.500,00	sim			sim	Dois Vizinhos - PR
430175	Barão do Triunfo/RS	sim	nao	sim	nao	sim	nao	nao	10,0	10,0		sim	370,00	sim		nao	sim	Cachoeirinha - RS
410250	Barbosa Ferraz/PR	nao																
410260	Barracão/PR	sim	nao	sim	nao	sim	nao	nao				sim		sim		sim	sim	Nova Esperança - PR
410270	Barra do Jacaré/PR	sim		sim		sim						sim				nao	nao	
430187	Barra do Quaraí/RS	sim	nao	sim	nao	sim	nao	nao	0,3	0,3		sim	4.000,00	sim		sim	sim	Santa Maria - RS
430192	Barra do Rio Azul/RS	sim		sim		sim			0,5	0,5		sim	2.400,00	sim			sim	Dois Vizinhos - PR
430195	Barra Funda/RS	sim		sim		sim			1,0	1,0		sim	277,12	nao	277,12	nao	nao	
410280	Bela Vista do Paraíso/PR	sim	nao	sim	nao	sim	nao	nao	4,0	4,0		sim	1.350,00	nao		nao	nao	
420213	Bela Vista do Toldo/SC	sim	nao	sim	nao	sim	nao	nao	2,5	2,5		sim	250,00	nao	0,00	nao	sim	Papanduva - SC
420220	Benedito Novo/SC	sim	nao	sim	nao	nao	nao	nao				sim	1.000,00	sim		nao	nao	
430210	Bento Gonçalves/RS	sim	nao	sim	sim	sim	nao	nao		18,0		sim	5.310,00	sim		sim	sim	Santa Maria - RS
410290	Bituruna/PR	sim	nao	sim	nao	nao	nao		746,0			sim		nao			sim	Curitiba - PR
420240	Blumenau/SC	sim	nao	sim	sim	sim	nao	nao	1.546,0	0,0	1.546,0	sim	8.180,00	sim		nao	nao	

TABELA Rs01 - INFORMAÇÕES SOBRE COLETA DE RESÍDUOS SÓLIDOS DE SERVIÇOS DE SAÚDE

ANO DE
REFERÊNCIA
2011

Município		Execução de col. diferenciada RSS				Veículos utilizados		Ocorr. de cobrança pela coleta diferenciada	Quantidade de RSS coletado			Coleta de RSS em unid. púb. de saúde terceirizado			Trat. RSS terceirizado	Prefeitura controla executores	Remessa de RSS p/ outros mun.	
		Existe	Prefeitura ou SLU	Empr. Contr. ou SLU	Próprio Gerador ou Contr.	Exclusivo	Da Col. Dom. em viagem exclusiva		Total	Pref. ou contratados	Geradores ou contratados	Ocor- rências	Valor contratual	Inclui tratamento RSS	Valor contratual		Ocor- rências	Municípios
															R\$/t			
Código	Nome/UF	Rs020	Rs045	Rs046	RS003	Rs038	Rs036	Rs004	Rs044	Rs028	RS008	Rs040	Rs041	Rs042	Rs043	RS026	Rs030	Rs031
410302	Boa Esperança do Iguaçu/PR	sim	nao	sim	nao	sim	nao	nao	0,4	0,4		sim	6.000,00	sim		sim	sim	Dois Vizinhos - PR
410304	Boa Ventura de São Roque/PR	sim		sim													sim	Dois Vizinhos - PR
410305	Boa Vista da Aparecida/PR	nao																
430222	Boa Vista do Cadeado/RS	sim	nao	sim	nao	sim	nao	sim				sim		sim		nao	sim	Palhoça - SC
420243	Bocaina do Sul/SC	sim	nao	sim	nao	sim	nao	nao	0,0	0,0		sim	420,00	sim		nao	nao	
420245	Bombinhas/SC	sim		sim		sim	nao	nao	4,1	4,1		sim	112,01	nao	103,40	sim	sim	Biguaçu - SC
420257	Bom Jesus do Oeste/SC	sim	nao	sim	nao	sim	sim	nao	2,0	2,0		sim		sim		sim	sim	Maravilha - SC
410315	Bom Jesus do Sul/PR	sim	nao	sim	nao	sim	nao	nao				sim	6.500,00	nao		sim	sim	Nova Esperança do Sudoeste - PR
430235	Bom Princípio/RS	nao																
420260	Bom Retiro/SC	sim	nao	sim	nao	sim	nao	nao	1.168,8			sim	500,00	sim		nao	sim	São José - SC
430240	Bom Retiro do Sul/RS	sim	nao	sim	sim	sim	nao	nao				sim	600,00	sim		sim	sim	Santa Cruz do Sul - RS
410322	Bom Sucesso do Sul/PR	sim	nao	sim	nao	sim	nao	nao	1,3	1,3		sim	3,50	sim		sim	sim	Nova Esperança do Sudoeste - PR
430245	Boqueirão do Leão/RS	sim	nao	nao	sim	sim	nao		1,0		1,0					nao	sim	Sapucaia do Sul - RS
410330	Borrazópolis/PR	sim	nao	sim	sim						1,5	sim	815,65	sim		sim	sim	Cianorte - PR
430250	Bossoroca/RS	sim	nao	sim	sim	nao	nao	nao	2,4	2,4	0,0	sim	0,00	nao	1.200,00	nao	sim	Santa Maria - RS
430258	Bozano/RS	sim	nao	sim	nao	nao	nao					sim	825,00	sim		nao	sim	Passo Fundo - RS
410337	Brasilândia do Sul/PR	nao																
420287	Brunópolis/SC	sim	nao	sim	nao	sim						sim	100,00	sim		nao	sim	Chapecó - SC
420290	Brusque/SC	sim	nao	sim	sim	sim	nao	nao		80,0		sim	8,40	sim		sim	nao	
420300	Caçador/SC	sim	nao	sim	sim	sim	nao	nao				sim		sim		nao	sim	Erval Velho - SC
430280	Caçapava do Sul/RS	nao																
430290	Cacequi/RS	sim	nao	sim	sim	sim	nao	nao				sim	917,00	sim		nao	sim	Santa Maria - RS
430300	Cachoeira do Sul/RS	sim	nao	sim	nao	sim	sim	nao	15,0	15,0		sim	6.258,70	sim		sim	sim	Porto Alegre - RS
430310	Cachoeirinha/RS	sim	nao	sim	sim	sim	nao	sim	166,2	166,2		sim	390,00	sim		sim	nao	
410345	Cafelândia/PR	sim	nao	sim	sim	sim	nao	nao	17,6	3,6	14,0	sim	2.430,83	sim		nao	nao	
430340	Caíçara/RS	sim	nao	sim	nao	nao	nao	nao				sim	275,00	nao		nao	sim	Chapecó - SC
430350	Camaquã/RS	sim	nao	sim	nao	nao	nao	nao	6,0	6,0		sim	1,30	nao	0,00	sim	sim	Porto Alegre - RS
410360	Cambará/PR	sim	nao	sim	nao	nao	nao	nao	14,0	14,0		sim	2.800,00	sim		nao	sim	Bauru - SP
410370	Cambé/PR	sim	nao	sim	sim	sim	nao	nao	56,9	12,3	44,6	sim	4.550,00	sim		sim	sim	Siqueira Campos - PR
410380	Cambira/PR	sim	nao	sim	nao	sim						sim	7.920,00	nao		nao	nao	
410390	Campina da Lagoa/PR	sim	nao	sim	sim	sim	nao	nao				sim	590,00	sim		sim	sim	Cianorte - PR
430370	Campina das Missões/RS	sim	nao	sim	nao	sim	nao	nao	6,0	6,0		sim		sim		sim	sim	Santo Ângelo - RS
410400	Campina Grande do Sul/PR	sim	nao	sim	sim	sim	nao	nao				sim				nao	sim	Curitiba - PR

TABELA Rs01 - INFORMAÇÕES SOBRE COLETA DE RESÍDUOS SÓLIDOS DE SERVIÇOS DE SAÚDE

ANO DE
REFERÊNCIA
2011

Município		Execução de col. diferenciada RSS				Veículos utilizados		Ocorr. de cobrança pela coleta diferenciada	Quantidade de RSS coletado			Coleta de RSS em unid. púb. de saúde terceirizado			Trat. RSS terceirizado	Prefeitura controla executores	Remessa de RSS p/ outros mun.	
		Existe	Prefeitura ou SLU	Empr. Contr. ou SLU	Próprio Gerador ou Contr.	Exclusivo	Da Col. Dom. em viagem exclusiva		Total	Pref. ou contratados	Geradores ou contratados	Ocor- rências	Valor contratual	Inclui tratamento RSS	Valor contratual		Ocor- rências	Municípios
t	t								t	R\$/t	R\$/t		R\$/t					
Código	Nome/UF	Rs020	Rs045	Rs046	RS003	Rs038	Rs036	Rs004	Rs044	Rs028	RS008	Rs040	Rs041	Rs042	Rs043	RS026	Rs030	Rs031
430380	Campinas do Sul/RS	sim	nao	sim	nao	sim	nao	nao	6,5	6,5		sim	730,00	sim		sim	sim	Chapecó - SC
420330	Campo Alegre/SC	sim	nao	sim		sim	nao	nao		4,0		sim	3.720,00	nao		nao	sim	Rio Negrinho - SC
430390	Campo Bom/RS	sim	nao	sim	nao	nao	nao	nao	129,0	129,0		sim	4.212,00	sim		sim	nao	
410410	Campo do Tenente/PR	sim	nao	sim	sim	sim	nao	sim	8,4	8,4	0,0	sim	1,14	sim		nao	sim	São José dos Pinhais - PR
420350	Campo Erê/SC	sim	nao	sim	nao	nao	nao	nao	20,0	20,0		sim	400,00	nao	300,00	sim	sim	Anchieta - SC
410420	Campo Largo/PR	sim	nao	sim	sim	sim	nao	nao	14,0	14,0		sim	1,80	sim		sim	sim	Curitiba - PR
410425	Campo Magro/PR	sim	nao	sim	sim					4,2		sim	5.500,00	sim		nao	sim	Curitiba - PR
410430	Campo Mourão/PR	nao																
430410	Campos Borges/RS	sim	sim	sim	nao	sim	nao	nao	8,0	8,0		sim	9.730,47	sim		nao	sim	Passo Fundo - RS
420360	Campos Novos/SC	sim	nao	sim	sim	sim	nao	nao	7,2	0,0	7,2	sim	3.979,17	sim		nao	sim	Chapecó - SC
430420	Candelária/RS	sim	nao	sim	sim	sim	nao	nao	56,4	24,0	32,4	sim	245,00	nao	0,00	sim	sim	Gravataí - RS
430430	Cândido Godói/RS	sim		sim		sim	nao	nao	4,6	4,6		sim	600,00	sim		nao	sim	Gravataí - RS
410442	Candói/PR	sim	nao	sim	nao	sim	nao	nao				sim		nao		sim	sim	Chapecó - SC
420370	Canelinha/SC	sim	nao	sim	sim	sim	nao	nao		2,4		sim		sim		nao	sim	Brusque - SC
430450	Canguçu/RS	sim	nao	sim	sim	nao	nao	nao	60,2	6,2	54,0	sim	528,00	sim		nao	sim	Cachoeirinha - RS
430460	Canoas/RS	sim	nao	sim	nao	sim	nao	nao	70,2	70,2		sim	9.999,99	sim		sim	sim	São Leopoldo - RS
420380	Canoinhas/SC	sim	nao	sim	sim	sim	nao	nao				sim				sim	sim	Mafra - SC, Chapecó - SC
410450	Capanema/PR	sim	nao	sim	sim	sim	nao	nao	5,0	5,0		sim	2.210,00	sim		nao	sim	Dois Vizinhos - PR
430463	Capão da Canoa/RS	sim	nao	sim	sim	sim	sim	nao				sim				nao	nao	
430466	Capão do Leão/RS	sim	nao	sim	sim	nao	nao	nao	17,5	17,5	0,0	sim	1.365,00	sim		sim	sim	Santa Maria - RS
430468	Capela de Santana/RS	nao																
430469	Capitão/RS	sim		sim		sim	nao	nao	3,6	3,6		sim	780,00	sim		nao	nao	
410460	Capitão Leônidas Marques/PR	sim	nao	sim	sim	nao	nao	nao		0,3		sim	300,00	sim		nao	sim	Maringá - PR
420395	Capivari de Baixo/SC	sim	nao	sim	sim	sim	nao	nao	45,0	45,0	0,0	sim	480,00	sim		nao	sim	Laguna - SC
410465	Carambei/PR	sim	nao	sim	nao	sim	nao	nao	4,0	4,0		sim	4.991,86	sim		nao	sim	Siqueira Campos - PR
430470	Carazinho/RS	sim	nao	sim	sim	sim	nao	nao	33,0	8,0	25,0	sim	2.625,00	sim		sim	sim	Gravataí - RS, Dois Vizinhos - PR, Bento
430480	Carlos Barbosa/RS	sim	nao	sim	sim	nao	nao	nao				sim		sim		nao	sim	Caxias do Sul - RS
410480	Cascavel/PR	sim	sim	sim	sim	sim	nao	nao	103,2	103,2	0,0	sim	2.365,70			sim	sim	Chapecó - SC
430495	Caseiros/RS	sim	nao	sim	nao	nao	sim	nao	1,5	1,5		sim	472,00	nao	472,00	nao	sim	Lagoa Vermelha - RS
410500	Catanduvas/PR	sim	nao	sim	sim	sim	sim	nao	12,0	10,0	2,0	sim	600,00	sim		nao	sim	Dois Vizinhos - PR
420400	Catanduvas/SC	sim	nao	sim	sim	sim	nao	nao	17,0	3,0	14,0	sim	5.000,00	sim		sim	nao	
420410	Caxambu do Sul/SC	sim	nao	sim	nao	sim	nao	nao	1,0	1,0		sim				nao	sim	Xanxerê - SC
430510	Caxias do Sul/RS	sim	nao	nao	sim	nao	nao		105,0		105,0					sim	sim	Gravataí - RS

TABELA Rs01 - INFORMAÇÕES SOBRE COLETA DE RESÍDUOS SÓLIDOS DE SERVIÇOS DE SAÚDE

ANO DE
REFERÊNCIA
2011

Município		Execução de col. diferenciada RSS				Veículos utilizados		Ocorr. de cobrança pela coleta diferenciada	Quantidade de RSS coletado			Coleta de RSS em unid. púb. de saúde terceirizado			Trat. RSS terceirizado	Prefeitura controla executores	Ocor- rências	Remessa de RSS p/ outros mun.	
		Existe	Prefeitura ou SLU	Empr. Contr. ou SLU	Próprio Gerador ou Contr.	Exclusivo	Da Col. Dom. em viagem exclusiva		Total	Pref. ou contratados	Geradores ou contratados	Ocor- rências	Valor contratual	Inclui tratamento RSS	Valor contratual			Municípios	
																			t
Código	Nome/UF	Rs020	Rs045	Rs046	RS003	Rs038	Rs036	Rs004	Rs044	Rs028	Rs008	Rs040	Rs041	Rs042	Rs043	RS026	Rs030	Rs031	
REGIÃO SUL		sim	nao	sim	sim	sim	nao	nao	2,0	2,0	0,0	sim		sim		nao	sim	Chapecó - SC	
420415	Celso Ramos/SC	nao																	
430511	Centenário/RS	sim	nao	sim	nao	nao	sim	nao	360,0			sim	96,00	sim		nao	sim	Santa Cruz do Sul - RS	
430513	Cerro Branco/RS	sim	nao	sim	nao	sim	nao	sim	4,5	4,5		sim	2.142,98	sim		nao	sim	Porto Alegre - RS	
430517	Cerro Grande do Sul/RS	sim		sim	sim	sim						sim		sim		nao	sim	Curitiba - PR	
410530	Céu Azul/PR	sim		sim		sim				0,0		sim	430,00	sim		sim	nao		
420420	Chapecó/SC	sim		sim		sim	sim	nao				sim				nao	sim	Alvorada - RS	
430535	Charqueadas/RS	nao																	
430537	Charrua/RS	sim	nao	sim	nao	sim	nao	nao	12,0	12,0		sim				sim	sim	Dois Vizinhos - PR	
410540	Chopinzinho/PR	sim	nao	sim	nao	sim	nao	nao	0,2	0,2		sim		sim		sim	nao		
430543	Chuí/RS	sim		sim		sim	nao	nao	2,2	2,2		sim	4.860,00	nao		sim	nao		
430544	Chuvisca/RS	sim	nao	sim	sim	sim	nao	nao	43,0	43,0	0,0	sim	1,50	sim		sim	sim	Curitiba - PR	
410550	Cianorte/PR	sim	nao	sim	sim	sim	nao	nao	sim	365,75		sim		sim		nao	sim	Caxias do Sul - RS	
430550	Ciriaco/RS	sim	nao	sim	sim	sim	nao	nao	6,0	5,0	1,0	sim	5.600,00	sim		nao	sim	Içara - SC, Joinville - SC	
420425	Cocal do Sul/SC	sim	nao	sim	nao	nao	nao	nao	1,5	1,5		sim	572,35	sim		nao	sim	Passo Fundo - RS	
430560	Colorado/RS	sim	nao	sim	sim	sim	nao	nao	110,0	48,0	62,0	sim	1.370,00	sim		nao	sim	Dois Vizinhos - PR	
420430	Concórdia/SC	sim	nao	sim	sim	sim	nao	nao	2,0	1,5	0,5	sim				sim	sim	Santo Ângelo - RS	
430570	Condor/RS	sim	nao	sim	nao	sim	nao	nao	1,0	1,0		sim	650,00	sim		nao	sim	Siqueira Campos - PR	
410610	Conselheiro Mairinck/PR	sim	nao	sim	nao	sim	nao	sim	1,0	1,0		sim	5.300,00	sim		nao	sim	Santa Maria - RS	
430580	Constantina/RS	nao																	
410620	Contenda/PR	sim		sim		sim	nao	nao	3,0	3,0		sim	1.650,00	sim		sim	sim	Santo Ângelo - RS	
430583	Coqueiro Baixo/RS	sim	nao	sim	nao	sim	nao	nao	1,0	1,0		sim	237,11	sim		nao	sim	Xanxerê - SC	
420440	Coronel Freitas/SC	sim	nao	sim	nao	sim	nao	nao	5,0	5,0		sim	3.000,00	sim		nao	sim	Xanxerê - SC	
420445	Coronel Martins/SC	sim	nao	sim	sim	sim	nao	nao	11,0	8,0	3,0	sim	250,00	sim		sim	sim	Chapecó - SC	
410650	Coronel Vivida/PR	sim	nao	sim	nao	nao	nao	nao				sim	3.000,00	sim			sim	Londrina - PR	
410655	Corumbataí do Sul/PR	sim	nao	sim	nao	sim	nao	sim	38,4	38,4		sim	465,42	sim		nao	sim	Mafra - SC	
420450	Corupá/SC	sim	nao	sim	nao														
430595	Cotiporã/RS	sim		nao	sim												nao		
420460	Criciúma/SC	sim															nao		
430605	Cristal/RS	sim	nao	sim	nao	sim	nao	nao	6,0	6,0		sim	722,95	sim		sim	sim	Cachoeirinha - RS	
430610	Cruz Alta/RS	sim	nao	sim	sim	sim	nao			5,8		sim	8.240,00	sim			sim	Sapucaia do Sul - RS	
430613	Cruzaltense/RS	sim	nao	sim	nao	nao	nao	nao	1,6	1,6		sim	320,00	nao		sim	sim	Dois Vizinhos - PR	
410660	Cruzeiro do Oeste/PR	sim	nao	sim		sim	nao	sim	0,0	0,0		sim	100,00	sim		sim	sim	Cianorte - PR, Umuarama - PR	
430620	Cruzeiro do Sul/RS	sim		sim		sim			2,0	2,0		sim	108,35	sim		nao	sim	Caxias do Sul - RS, Bento Gonçalves - RS	

TABELA Rs01 - INFORMAÇÕES SOBRE COLETA DE RESÍDUOS SÓLIDOS DE SERVIÇOS DE SAÚDE

ANO DE
REFERÊNCIA
2011

Município		Execução de col. diferenciada RSS				Veículos utilizados		Ocorr. de cobrança pela coleta diferenciada	Quantidade de RSS coletado			Coleta de RSS em unid. púb. de saúde terceirizado			Trat. RSS terceirizado	Prefeitura controla executores	Remessa de RSS p/ outros mun.		
Código	Nome/UF	Existe	Prefeitura ou SLU	Empr. Contr. ou SLU	Próprio Gerador ou Contr.	Exclusivo	Da Col. Dom. em viagem exclusiva		Total	Pref. ou contratados	Geradores ou contratados	Ocor- rências	Valor contratual	Inclui tratamento RSS	Valor contratual R\$/t		RS026	Rs030	Municípios
									t	t	t		R\$/t	RSS	R\$/t				
REGIÃO SUL		Rs020	Rs045	Rs046	RS003	Rs038	Rs036	Rs004	Rs044	Rs028	Rs008	Rs040	Rs041	Rs042	Rs043	RS026	Rs030	Rs031	
410690	Curitiba/PR	sim	nao	sim	sim	sim	nao	nao	2.990,9	229,7	2.761,2	sim	3.860,30	sim		sim	nao		
420480	Curitibanos/SC	sim	nao	sim	sim	sim	nao	nao	12,0	7,8	4,2	sim	1.150,30	nao		sim	sim	Dois Vizinhos - PR	
430630	David Canabarro/RS	nao																	
430635	Dezesseis de Novembro/RS	sim	nao	sim	nao	nao	nao	nao				sim	3.600,00	sim		sim	nao		
420500	Dionísio Cerqueira/SC	sim	nao	sim	nao	sim	nao	nao	10,0	10,0		sim	183,12	sim		nao	sim	Anchieta - SC	
430640	Dois Irmãos/RS	sim	sim	sim	sim	sim		nao									nao		
430645	Dois Lajeados/RS	sim	nao	sim	sim	nao	nao	nao	5,4	1,8	3,6	sim	743,70	sim		nao	sim	Caxias do Sul - RS	
410720	Dois Vizinhos/PR	sim	nao	sim	sim	sim	nao	sim	7,0	7,0		sim	4.800,00	sim		sim	nao		
430660	Dom Pedrito/RS	sim	nao	sim	nao	sim	nao	nao	12,0	12,0		sim	10,25	sim		nao	nao		
420510	Dona Emma/SC	sim	nao	sim	nao	sim	nao	nao	0,4	0,4		sim	118,95	nao	7.057,76	sim	sim	Blumenau - SC	
430670	Dona Francisca/RS	sim	nao	sim	nao	sim	nao	nao	12,0			sim	441,00	nao	0,00	nao	sim	Santa Maria - RS	
410725	Douradina/PR	sim	nao	sim	nao	sim	nao	nao	2,0	2,0		sim	1.000,00	nao	0,00	nao	sim	Umuarama - PR	
430673	Doutor Maurício Cardoso/RS	sim	nao	sim	nao	sim	nao	nao	0,5	0,5		sim	248,86	sim		nao	sim	Santa Maria - RS	
420515	Doutor Pedrinho/SC	sim	nao	sim	nao	sim	nao	sim	0,7	0,7		sim	6.265,33	sim		sim	sim	Timbó - SC	
430675	Doutor Ricardo/RS	sim	nao	sim	nao	sim			4,8	4,8		sim	1.062,50	sim		sim	sim	Passo Fundo - RS	
430690	Encruzilhada do Sul/RS	sim	nao	sim	sim	nao	nao	nao	5,0	5,0	0,0	sim	1.400,00	sim		nao	sim	Cachoeira do Sul - RS	
410740	Enéas Marques/PR	sim	nao	sim	sim	nao	nao	nao				sim				nao	sim	Nova Esperança do Sudoeste - PR	
410750	Engenheiro Beltrão/PR	sim	nao	sim	sim	nao	nao		3,5	2,0	1,5	sim	4.750,00	sim		nao	sim	Cianorte - PR	
430693	Entre-Ijuís/RS	sim	nao	sim	nao	sim	nao	nao	20,0	20,0		sim	6.800,00	sim		nao	sim	Santo Ângelo - RS	
410753	Entre Rios do Oeste/PR	sim	nao	sim	nao	sim	sim	nao	1,5	1,5		sim	7.644,00	sim		nao	sim	Chapecó - SC	
430700	Erechim/RS	sim	nao	nao	sim	sim	nao									nao	sim	Sapucaia do Sul - RS	
420519	Ermo/SC	sim	nao	sim	nao				0,5	0,5							nao		
430720	Erval Grande/RS	sim	nao	sim	sim	nao	nao	nao	2,0	1,0	1,0	sim	4.600,00	nao	0,00	nao	sim	Dois Vizinhos - PR	
430730	Erval Seco/RS	sim	nao	nao	sim	sim	nao		3,5		3,5					nao	sim	Chapecó - SC	
420520	Erval Velho/SC	sim	nao	sim	nao	sim	nao	nao	5,0	5,0		sim	1.912,00	sim		nao	sim	Anchieta - SC	
430745	Esperança do Sul/RS	sim	nao	sim	sim	nao	nao	nao	2,9	2,4	0,5	sim	165,28	sim		sim	sim	Passo Fundo - RS	
410754	Espigão Alto do Iguaçu/PR	sim	nao	sim	sim	nao	nao	nao	4,6	0,4	4,2	sim	4.203,80	sim		sim	sim	Dois Vizinhos - PR	
430755	Estação/RS	sim	nao	sim	sim												nao		
430760	Estância Velha/RS	sim	nao	sim	sim	sim	nao	nao	6,0	6,0		sim	6.000,00	sim		nao	sim	Cachoeirinha - RS, Gravataí - RS	
430780	Estrela/RS	nao																	
430781	Estrela Velha/RS	sim	nao	sim	sim	sim	nao	nao	3,1	2,8	0,3	sim	1.177,00	sim		sim	sim	Santa Cruz do Sul - RS, Cachoeirinha - RS	
430783	Eugênio de Castro/RS	sim	sim	sim	sim	sim	nao	nao				sim	3.509,88	sim		nao	nao		
430786	Fagundes Varela/RS	sim	nao	sim	sim	sim	nao	nao	2,7	2,7		sim	640,00	sim		nao	sim	Caxias do Sul - RS	

TABELA Rs01 - INFORMAÇÕES SOBRE COLETA DE RESÍDUOS SÓLIDOS DE SERVIÇOS DE SAÚDE

ANO DE
REFERÊNCIA
2011

Município		Execução de col. diferenciada RSS				Veículos utilizados		Ocorr. de cobrança pela coleta diferenciada	Quantidade de RSS coletado			Coleta de RSS em unid. púb. de saúde terceirizado			Trat. RSS terceirizado	Prefeitura controla executores	Remessa de RSS p/ outros mun.	
		Existe	Prefeitura ou SLU	Empr. Contr. ou SLU	Próprio Gerador ou Contr.	Exclusivo	Da Col. Dom. em viagem exclusiva		Total	Pref. ou contratados	Geradores ou contratados	Ocor- rências	Valor contratual	Inclui tratamento RSS	Valor contratual R\$/t		Ocor- rências	Municípios
Código	Nome/UF																	
REGIÃO SUL		Rs020	Rs045	Rs046	RS003	Rs038	Rs036	Rs004	Rs044	Rs028	Rs008	Rs040	Rs041	Rs042	Rs043	RS026	Rs030	Rs031
430800	Faxinal do Soturno/RS	sim	nao	sim	sim	sim	sim	nao				sim	468,75	nao		nao	sim	Santa Maria - RS
430805	Faxinalzinho/RS	sim	nao	sim	nao	sim	sim	nao	6,0	6,0		sim	13,83	sim		nao	sim	Chapecó - SC
410765	Fazenda Rio Grande/PR	sim	nao	sim	sim	sim	nao	nao				sim		sim		sim	nao	
430810	Feliz/RS	sim	nao	nao	sim	sim	nao									nao	sim	Gravataí - RS
410770	Fênix/PR	sim	nao	sim	nao	sim	nao	nao	1,1	1,1		sim	3.259,10	sim		nao	sim	Cianorte - PR
410773	Fernandes Pinheiro/PR	sim	nao	sim	sim												nao	
410785	Flor da Serra do Sul/PR	sim	nao	sim	sim	sim	nao	nao	2,6	2,6	0,0	sim	5.866,92	nao	0,00	sim	nao	
420535	Flor do Sertão/SC	sim	nao	sim	nao	sim	nao	nao				sim		sim		nao	sim	Anchieta - SC
430820	Flores da Cunha/RS	sim	nao	sim	sim	sim	nao	nao	12,7	0,0	12,7	sim				nao	sim	Bento Gonçalves - RS, Caxias do Sul - RS
410790	Floresta/PR	sim	nao	sim	nao	sim	sim	nao	0,0			sim	1.131,39	nao		nao	sim	Chapecó - SC
420540	Florianópolis/SC	sim	sim	nao	sim	sim	nao	nao	60,0	60,0						sim	sim	Biguaçu - SC
430840	Formigueiro/RS	sim	nao	sim	nao	sim	nao	nao	12,0	12,0		sim	47,54	sim		nao	sim	Santa Maria - RS
410820	Formosa do Oeste/PR	nao																
420543	Formosa do Sul/SC	sim	nao	sim	nao	sim	nao	nao	1,0	1,0		sim		nao		nao	sim	Xanxerê - SC
430845	Fortaleza dos Valos/RS	sim	nao	sim	nao	sim	nao	nao	12,0	12,0		sim	1.170,00	sim		sim	sim	Bento Gonçalves - RS
410830	Foz do Iguaçu/PR	sim	nao	sim	sim	sim	nao	sim			0,0	sim		sim		sim	sim	Chapecó - SC
410845	Foz do Jordão/PR	nao																
420550	Fraiburgo/SC	sim	nao	sim	nao	sim	nao	nao	86,0	86,0		sim	261,10	sim			sim	Curitiba - PR
410840	Francisco Beltrão/PR	sim	nao	sim	nao							sim	315,00	sim			nao	
430860	Garibaldi/RS	sim	nao	nao	sim	sim	nao									sim	sim	Caxias do Sul - RS
420570	Garopaba/SC	sim	nao	sim	nao	sim	nao	sim				sim				sim	sim	Imbituba - SC
420580	Garuva/SC	sim	nao	sim	nao	sim	nao	sim	3,2	3,2		sim	9.400,00	sim		sim	sim	Curitiba - PR
420590	Gaspar/SC	sim	nao	sim	sim	nao	nao	nao	2,3	2,3	0,0	sim	9.220,00	sim		nao	sim	Brusque - SC
430880	General Câmara/RS	sim	nao	sim	nao	sim	nao	nao				sim	120,00	sim		nao	nao	
430890	Getúlio Vargas/RS	sim	nao	sim	nao	sim	nao	nao	12,0	12,0		sim	75,00	sim		nao	sim	Chapecó - SC
430910	Gramado/RS	sim	nao	sim	sim	sim	nao	nao	23,0	10,0	13,0	sim	4.320,00	sim		sim	sim	Caxias do Sul - RS, Santa Maria - RS
430912	Gramado dos Loureiros/RS	sim		sim		sim				0,0		sim	350,00	sim		nao	nao	
410870	Grandes Rios/PR	sim	nao	sim	sim	sim	nao	sim				sim					sim	Jardim Alegre - PR
430920	Gravataí/RS	sim	nao	sim	sim	nao	nao	nao				sim		sim		sim	nao	
430925	Guabiju/RS	sim	nao	nao	sim	nao	nao										nao	
430930	Guaíba/RS	sim	nao	sim	sim	sim	nao	sim	162,0	162,0		sim	3.150,00	nao	51,00	sim	nao	
410890	Guairaçá/PR	sim	nao	sim	sim	sim	sim	nao	49,9	49,9	0,0	sim	20,00	sim		nao	nao	
410900	Guapirama/PR	sim	nao	sim	nao	sim	nao	nao				sim				sim	sim	Siqueira Campos - PR

TABELA Rs01 - INFORMAÇÕES SOBRE COLETA DE RESÍDUOS SÓLIDOS DE SERVIÇOS DE SAÚDE

ANO DE
REFERÊNCIA
2011

Município		Execução de col. diferenciada RSS				Veículos utilizados		Ocorr. de cobrança pela coleta diferenciada	Quantidade de RSS coletado			Coleta de RSS em unid. púb. de saúde terceirizado			Trat. RSS terceirizado	Prefeitura controla executores	Remessa de RSS p/ outros mun.		
Código	Nome/UF	Existe	Prefeitura ou SLU	Empr. Contr. ou SLU	Próprio Gerador ou Contr.	Exclusivo	Da Col. Dom. em viagem exclusiva		Total	Pref. ou contratados	Geradores ou contratados	Ocor- rências	Valor contratual	Inclui tratamento RSS	Valor contratual		Prefeitura controla executores	Ocor- rências	Municípios
REGIÃO SUL		Rs020	Rs045	Rs046	RS003	Rs038	Rs036	Rs004	Rs044	Rs028	RS008	Rs040	Rs041	Rs042	Rs043	RS026	Rs030	Rs031	
430940	Guaporé/RS	sim	nao	sim	sim	sim	nao	nao	15,0	15,0	0,0	sim	596,07	sim		nao	sim	Caxias do Sul - RS	
410910	Guaporema/PR	sim	sim	sim	nao	sim	sim	nao	1,0	1,0		sim				sim	nao		
420640	Guaraciaba/SC	sim	nao	sim	nao	nao	nao	nao	3,6	3,6		sim	4.765,60	sim		nao	sim	Anchieta - SC	
410930	Guaraniçu/PR	sim	nao	sim	nao	nao	nao	nao				sim				nao	nao		
430950	Guarani das Missões/RS	sim	nao	sim	nao	nao	nao	nao	11,6	11,6		sim	530,00	sim		sim	sim	Entre-Ijuís - RS	
410940	Guarapuava/PR	sim	nao	sim	sim	sim	nao	nao	720,0	720,0	0,0	sim	205,00	nao	0,00	nao	sim	Dois Vizinhos - PR	
410960	Guaratuba/PR	sim	nao	sim	nao	sim	nao	nao	14,0	14,0		sim	9.999,00	nao	6.410,00	sim	sim	São José dos Pinhais - PR	
430955	Harmonia/RS	sim	nao	sim	nao												sim	Chapecó - SC	
420670	Herval D Oeste/SC	sim	nao	sim	nao	sim	nao	nao	34,0	34,0		sim	778,50	sim		sim	sim	Maravilha - SC	
410970	Ibaiti/PR	sim	nao	sim	sim	sim	nao	nao	3.340,0		0,0	sim	2.140,00	nao	3.200,00	nao	sim	Siqueira Campos - PR	
430980	Ibiacá/RS	sim	nao	sim	nao	sim	nao	nao	1,2	1,2		sim	5.760,00	sim		sim	sim	Dois Vizinhos - PR	
420680	Ibicaré/SC	sim	nao	sim	nao	sim	nao	nao	2,4	2,4		sim	4.110,54	sim		nao	sim	Erval Velho - SC	
410980	Ibiporã/PR	sim		sim	sim	sim	nao	nao	4,8	4,8	0,0	sim	1.650,00	sim		nao	sim	Londrina - PR	
430990	Ibiraiaras/RS	sim	nao	sim	sim	sim	nao	nao	1,0	1,0	0,0	sim	650,00	sim		nao	sim	Passo Fundo - RS	
420690	Ibirama/SC	sim	nao	sim	sim	sim	nao	nao				sim	8.280,00	sim		nao	sim	Brusque - SC	
431000	Ibirubá/RS	sim	nao	sim	nao	sim	nao	nao	1,0	1,0		sim	24,70	sim		nao	sim	Santo Ângelo - RS	
420700	Içara/SC	sim	nao	sim	nao												nao		
431010	Igrejinha/RS	sim	nao	sim	sim	sim	nao	nao	81,6	81,6	0,0	sim	364,60	sim		nao	sim	Cachoeirinha - RS	
411005	Iguatu/PR	sim	nao	sim	nao	nao	nao	nao	0,3	0,3		sim	6.000,00	sim		nao	nao		
431020	Ijuí/RS	sim	nao	sim	sim							sim		sim		nao	sim	Santo Ângelo - RS	
411010	Imbituva/PR	sim	nao	sim	sim	sim	nao	nao		2,8		sim	5,77	nao			sim	Cianorte - PR	
420740	Imbuia/SC	sim	nao	sim	sim	sim	nao	nao	0,2	0,2	0,0	sim		sim		nao	sim	Blumenau - SC	
431036	Imigrante/RS	sim	nao	sim	nao	sim	nao	nao				sim		sim		nao	sim	Caxias do Sul - RS	
431040	Independência/RS	sim	nao	sim	nao	sim	sim	sim				sim	970,00	sim		nao	sim	Santa Maria - RS	
411040	Indianópolis/PR	sim		sim	sim	sim				1,5		sim	340,00	nao	510,00	nao	nao		
431043	Ipê/RS	sim	nao	sim	nao				0,5	0,5						sim	nao		
420760	Ipira/SC	sim	nao	sim	sim	sim	nao	nao		6,0		sim	250,00	sim		sim	sim	Chapecó - SC	
411050	Ipiranga/PR	sim	nao	sim	nao	nao	nao	nao	136,0	136,0		sim	7.995,00	nao	7.995,00	sim	sim	Curitiba - PR	
411060	Iporã/PR	sim	nao	sim	sim	nao	nao	nao	1,6	1,6	0,0	sim	2,50	nao		sim	sim	Maringá - PR	
420768	Ipuaçu/SC	nao																	
420770	Ipumirim/SC	sim	nao	sim	nao	sim	nao	nao	0,3	0,3		sim	350,00	sim		nao	nao		
411065	Iracema do Oeste/PR	sim	sim	sim	sim												nao		
431050	Irai/RS	sim	nao	sim	nao	sim	nao	nao	2,0	2,0		sim	322,94	sim		nao	sim	Chapecó - SC	

TABELA Rs01 - INFORMAÇÕES SOBRE COLETA DE RESÍDUOS SÓLIDOS DE SERVIÇOS DE SAÚDE

ANO DE
REFERÊNCIA
2011

Município		Execução de col. diferenciada RSS				Veículos utilizados		Ocorr. de cobrança pela coleta diferenciada	Quantidade de RSS coletado			Coleta de RSS em unid. púb. de saúde terceirizado			Trat. RSS terceirizado	Prefeitura controla executores	Remessa de RSS p/ outros mun.	
Código	Nome/UF	Existe	Prefeitura ou SLU	Empr. Contr. ou SLU	Próprio Gerador ou Contr.	Exclusivo	Da Col. Dom. em viagem exclusiva		Total	Pref. ou contratados	Geradores ou contratados	Ocor- rências	Valor contratual	Inclui tratamento RSS	Valor contratual		Ocor- rências	Municípios
															R\$/t			
REGIÃO SUL		Rs020	Rs045	Rs046	RS003	Rs038	Rs036	Rs004	Rs044	Rs028	Rs008	Rs040	Rs041	Rs042	Rs043	RS026	Rs030	Rs031
411070	Irati/PR	sim	nao	sim	sim	sim	nao	nao	25,3	5,3	20,0	sim	2.640,00	sim		sim	nao	
411080	Iretama/PR	sim	nao	sim	sim	nao	nao	nao	1,6	0,0	1,6	sim		sim		sim	sim	Cianorte - PR
420790	Irineópolis/SC	sim	nao	sim	sim	sim	sim	nao	2,3	2,3		sim	3.374,55	nao	3.374,55	sim	sim	União da Vitória - PR
411090	Itaguajé/PR	sim	nao	sim	nao	nao	nao	nao	6,0	6,0		sim	1.156,39	sim		nao	nao	
420810	Itaiópolis/SC	sim	nao	sim	nao	sim	nao	nao	1,2	1,2		sim	6.500,00	nao	7.800,00	nao	sim	Major Vieira - SC
420820	Itajaí/SC	sim	nao	nao	sim	sim	nao		308,0		308,0					sim	nao	
411110	Itambé/PR	sim		sim		sim			0,5	0,5		sim	5.117,96	sim		nao	nao	
420830	Itapema/SC	sim	nao	sim	sim	sim	nao	nao				sim		sim		sim	sim	Biguaçu - SC
420845	Itapoá/SC	sim	nao	sim	nao	sim	nao	nao	4,2	4,2		sim	1.000,00	sim		nao	sim	Chapecó - SC
420850	Ituporanga/SC	sim	sim			sim	sim	nao	1,3								nao	
411155	Ivaté/PR	nao																
431075	Ivorá/RS	sim	nao	sim	nao	sim	nao	nao	6,0	6,0		sim	1.800,00	nao		nao	nao	
431080	Ivoti/RS	sim	nao	sim	sim	sim	nao	nao	12,0	0,0	12,0	sim	48,00	sim		sim	nao	
431085	Jaboticaba/RS	sim	nao	sim	nao	sim	nao	nao	5,0	5,0		sim	6.600,00	sim		sim	sim	Chapecó - SC
431087	Jacuzinho/RS	sim	nao	sim	nao	sim	nao	sim	2,0	2,0		sim	2.100,00	sim		nao	sim	Passo Fundo - RS
411190	Jaguapitã/PR	sim	nao	sim	nao	sim	nao	nao	5,0	5,0		sim	400,00	sim		sim	sim	Londrina - PR
431110	Jaguarí/RS	sim	nao	sim	nao	sim	nao	nao	4,5	4,5		sim	950,00	sim		nao	sim	Santa Maria - RS
411200	Jaguariaíva/PR	sim	nao	sim		sim			2,0	2,0		sim		sim		sim	nao	
411240	Japurá/PR	sim	nao	sim	nao	sim	nao	nao	60,0	60,0		sim		sim			sim	Cianorte - PR
420890	Jaraguá do Sul/SC	sim	nao	sim	nao	sim	nao	nao	159,0	159,0		sim	992,36	nao	3.640,00	sim	sim	Chapecó - SC
411250	Jardim Alegre/PR	sim	nao	sim	nao	nao	nao	nao	1,4	1,4		sim	2.600,00	sim		nao	nao	
420895	Jardinópolis/SC	sim	nao	sim	nao	sim	nao	nao	1,8	1,8		sim	9.888,00	sim		sim	sim	Xanxerê - SC
431113	Jari/RS	sim		sim		sim			0,7	0,7		sim	9.999,00	sim		nao	sim	Santa Maria - RS
411270	Jataizinho/PR	sim	nao	sim	sim					1,0		sim	3.850,00	sim		sim	sim	Londrina - PR
411275	Jesuítas/PR	sim		sim													nao	
420900	Joaçaba/SC	sim	nao	sim	sim	sim	nao	nao	36,3	4,8	31,5	sim	6.212,40	sim		nao	sim	Anchieta - SC
411280	Joaquim Távora/PR	sim	sim	sim	nao	sim	nao	nao	20,0	20,0		sim	250,00	sim		nao	sim	Siqueira Campos - PR
431115	Jóia/RS	sim	nao	sim	nao	nao	nao	nao	40,0	40,0		sim	492,50	sim		sim	sim	Bento Gonçalves - RS
420910	Joinville/SC	sim	nao	sim	sim	sim	nao	nao	575,0	575,0	0,0	sim	822,58	nao	1.016,38	nao	nao	
420915	José Boiteux/SC	sim	nao	sim	nao	sim	nao					sim	9.000,00	nao		nao	nao	
411295	Juranda/PR	sim	nao	sim	nao	sim	nao	nao				sim	9.114,00	nao	9.114,00	nao	nao	
411300	Jussara/PR	sim		sim			sim		2,0	2,0		sim	7.800,00	sim		sim	sim	Cianorte - PR
411310	Kaloré/PR	sim		sim		sim				2,0		sim	600,00	sim		sim	sim	Dois Vizinhos - PR

TABELA Rs01 - INFORMAÇÕES SOBRE COLETA DE RESÍDUOS SÓLIDOS DE SERVIÇOS DE SAÚDE

ANO DE
REFERÊNCIA
2011

Município		Execução de col. diferenciada RSS				Veículos utilizados		Ocorr. de cobrança pela coleta diferenciada	Quantidade de RSS coletado			Coleta de RSS em unid. púb. de saúde terceirizado			Trat. RSS terceirizado	Prefeitura controla executores	Remessa de RSS p/ outros mun.	
		Existe	Prefeitura ou SLU	Empr. Contr. ou SLU	Próprio Gerador ou Contr.	Exclusivo	Da Col. Dom. em viagem exclusiva		Total	Pref. ou contratados	Geradores ou contratados	Ocor- rências	Valor contratual R\$/t	Inclui tratamento RSS	Valor contratual R\$/t		Ocor- rências	Municípios
t	t								t									
Código	Nome/UF	Rs020	Rs045	Rs046	RS003	Rs038	Rs036	Rs004	Rs044	Rs028	RS008	Rs040	Rs041	Rs042	Rs043	RS026	Rs030	Rs031
420930	Lages/SC	sim	nao	sim	sim							sim		sim		sim	nao	
431127	Lagoa dos Três Cantos/RS	sim	nao	nao	sim	sim	nao		1,2		1,2					sim	sim	Santo Ângelo - RS
431125	Lagoão/RS	sim	nao	sim	nao	sim	nao	nao	0,8	0,8		sim	550,00	sim		sim	nao	
420940	Laguna/SC	sim		sim		sim	sim					sim		nao		sim	sim	Içara - SC
411320	Lapa/PR	sim	nao	sim	sim	sim	nao	nao		13,8		sim	4.825,00	sim			sim	Araucária - PR
411330	Laranjeiras do Sul/PR	sim	sim	sim	sim	sim	sim	nao				sim	45,00	nao	45,00	nao	nao	
420950	Laurentino/SC	sim		sim		sim	sim	nao	0,3	0,3		sim	4.159,35	sim		sim	sim	Blumenau - SC
420960	Lauro Muller/SC	sim	nao	sim	nao	sim	nao	nao	14,8	14,8		sim	792,00	nao		nao	sim	Laguna - SC
431150	Lavras do Sul/RS	sim	sim	sim	sim	sim	nao	nao				sim	705,88	sim		sim	sim	Santa Maria - RS
420970	Lebon Régis/SC	sim	nao	sim	nao	sim	nao	nao				sim	1.450,00	sim		nao	sim	São José - SC
411340	Leópolis/PR	sim	nao	nao	sim	sim	nao		1,0		1,0					nao	nao	
411342	Lidianópolis/PR	sim	nao	sim	nao	sim	nao	nao	4,8	4,8		sim	650,00	sim		nao	nao	
411345	Lindoeste/PR	sim	nao	sim	nao	nao	nao	nao				sim				nao	nao	
420985	Lindóia do Sul/SC	sim	nao	sim	sim	sim	nao	sim	4,0	1,0	3,0	nao				nao	sim	Ipumirim - SC
431162	Lindolfo Collor/RS	sim	nao	sim	sim	sim	nao	nao			0,0	sim	312,00	sim		sim	sim	Montenegro - RS
431164	Linha Nova/RS	sim	nao	nao	sim	sim	nao									sim	sim	Nova Petrópolis - RS
411350	Loanda/PR	sim	nao	sim	sim	nao	nao	nao				sim					nao	
411370	Londrina/PR	sim	nao	sim	sim							sim				nao	sim	Curitiba - PR
411375	Lunardelli/PR	sim	nao	sim	sim	nao	nao	nao	1,1	0,6	0,5	sim	4.904,00	sim			sim	Curitiba - PR
411380	Lupionópolis/PR	sim	nao	sim	nao	sim	nao	nao				sim		nao		nao	sim	Maringá - PR
421003	Luzerna/SC	sim	nao	sim	nao	sim	nao	nao				sim	1.280,80	sim			sim	Anchieta - SC
431171	Maçambará/RS	sim	nao	sim	nao	sim	nao	nao				sim					sim	Passo Fundo - RS
431170	Machadinho/RS	sim		sim			nao	nao				sim	4.166,00	nao		nao	sim	Dois Vizinhos - PR
421010	Maíra/SC	sim	nao	sim	sim	sim	nao	nao	16,0		0,0	sim		sim		nao	sim	Chapecó - SC
421030	Major Vieira/SC	sim	nao	nao	sim	sim	nao									nao	nao	
411400	Mamborê/PR	sim	nao	sim	sim	nao	nao	nao	0,5	0,5	0,0	sim	0,00	sim		sim	nao	
431173	Mampituba/RS	sim	nao	sim	nao	sim	nao	nao	2,0	2,0		sim	1.050,00	sim		nao	sim	Porto Alegre - RS
411410	Mandaguaçu/PR	sim	nao	sim	nao	nao	nao	nao				nao				nao	sim	Maringá - PR, Chapecó - SC
411435	Manfrinópolis/PR	sim	nao	sim	nao	sim	nao	nao	8,0	8,0		sim	500,00	sim		nao	nao	
431175	Manoel Viana/RS	sim	nao	sim	nao	sim	nao	nao	13,8	13,8		sim	890,00	nao	0,00	sim	sim	Santa Maria - RS
431177	Maquiné/RS	sim	nao	sim	sim	sim	nao	nao	3,5	2,5	1,0	sim	470,97	sim		nao	sim	Santa Maria - RS
421040	Maracajá/SC	sim	nao	sim	nao	sim	nao	sim	1,5	1,5		sim	300,00			nao	sim	Içara - SC
431190	Marcelino Ramos/RS	sim			sim	sim			24,0		24,0					sim	nao	

TABELA Rs01 - INFORMAÇÕES SOBRE COLETA DE RESÍDUOS SÓLIDOS DE SERVIÇOS DE SAÚDE

ANO DE
REFERÊNCIA
2011

Município		Execução de col. diferenciada RSS				Veículos utilizados		Ocorr. de cobrança pela coleta diferenciada	Quantidade de RSS coletado			Coleta de RSS em unid. púb. de saúde terceirizado			Trat. RSS terceirizado	Prefeitura controla executores	Remessa de RSS p/ outros mun.	
		Existe	Prefeitura ou SLU	Empr. Contr. ou SLU	Próprio Gerador ou Contr.	Exclusivo	Da Col. Dom. em viagem exclusiva		Total	Pref. ou contratados	Geradores ou contratados	Ocor- rências	Valor contratual	Inclui tratamento RSS	Valor contratual		Ocor- rências	Municípios
															R\$/t			
Código	Nome/UF	Rs020	Rs045	Rs046	RS003	Rs038	Rs036	Rs004	Rs044	Rs028	Rs008	Rs040	Rs041	Rs042	Rs043	RS026	Rs030	Rs031
411460	Marechal Cândido Rondon/PR	sim	nao	sim	nao	sim	nao	nao	10,0	10,0		sim		sim		nao	sim	Chapecó - SC
421055	Marema/SC	sim	nao	sim		sim	nao	nao		5,0		sim	2.160,00	sim			sim	Xanxerê - SC
411470	Maria Helena/PR	sim	nao	sim	sim	sim	sim	nao				sim					nao	
431200	Mariano Moro/RS	sim	nao	sim	nao	sim	nao	nao	1,5	1,5		sim	2.400,00	sim		nao	sim	Dois Vizinhos - PR
411500	Marilena/PR	sim	nao	sim	nao												sim	Nova Esperança - PR
411510	Mariluz/PR	sim	nao	sim	nao	nao	nao	nao	1,3	1,3		sim	1.000,00	sim		nao	sim	Umuarama - PR
411520	Maringá/PR	sim	nao	sim	sim	nao	nao	nao	442,4	72,0	370,4	sim	1,79	sim		sim	sim	Chapecó - SC, Sarandi - PR
411530	Mariópolis/PR	sim	nao	sim	nao	sim	nao	nao	1,2	1,2		sim	7.800,00	sim		sim	sim	Chapecó - SC
411535	Maripá/PR	sim	nao	sim	nao	sim	nao	nao	0,3	0,3		sim	566,29	nao		sim	sim	Chapecó - SC
431205	Marques de Souza/RS	sim	nao	nao	sim	sim	nao		2,0		2,0					nao	sim	Sapucaia do Sul - RS
411545	Marquinho/PR	sim	nao	sim	sim	nao	nao	nao	1,2	1,0	0,2	sim		sim		sim	sim	Maringá - PR, Chapecó - SC
411560	Matelândia/PR	sim	nao	sim	nao	sim	nao	nao	2,8	2,8		sim	2.850,00	sim		sim	sim	Cianorte - PR
431215	Mato Leitão/RS	sim	nao	sim	nao	sim	nao	nao	1,0	1,0		sim	1.580,30	sim		nao	sim	Sapucaia do Sul - RS
431217	Mato Queimado/RS	sim	nao	sim	nao	sim	nao	nao	0,3	0,3		sim	3.722,84	sim		nao	nao	
411573	Mato Rico/PR	sim	nao	sim	nao												nao	
431220	Maximiliano de Almeida/RS	nao																
411585	Mercedes/PR	sim	sim	nao	nao	sim	nao	nao	3,0	3,0						nao	sim	Chapecó - SC
431225	Minas do Leão/RS	sim	nao	sim	nao	sim	nao	nao	2,7	2,7						sim	sim	Novo Hamburgo - RS
411590	Mirador/PR	sim	nao	sim	nao	sim	nao	nao				sim	2.328,00	sim		sim	sim	Chapecó - SC
411600	Miraselva/PR	sim	nao	sim	nao	sim	nao	nao		12,0		sim	450,00	nao		nao	sim	Siqueira Campos - PR
421085	Mirim Doce/SC	sim	nao	sim	nao												nao	
411605	Missal/PR	sim	nao	sim	sim	sim	nao	nao		3,9		sim	1,83	sim		sim	sim	Medianeira - PR
431235	Montauri/RS	sim	nao	sim	nao												sim	Marau - RS
431238	Monte Belo do Sul/RS	sim	nao	sim	sim	nao	nao	nao		1,0		sim		sim		sim	sim	Caxias do Sul - RS
421110	Monte Castelo/SC	sim	nao	sim	nao	sim	nao	nao	1,0	1,0		sim	200,00	sim		nao	sim	Mafra - SC
431240	Montenegro/RS	sim	nao	sim	sim	sim	sim	nao	79,2	79,2	0,0	sim	154,60	sim		nao	sim	Cachoeirinha - RS
411610	Moreira Sales/PR	sim	nao	sim	sim	nao	nao	nao	0,9	0,9	0,0	sim	3.520,00	nao	0,00	nao	sim	Chapecó - SC
431244	Morrinhos do Sul/RS	sim	nao	sim	nao	sim	nao	nao	5,0	5,0							sim	Porto Alegre - RS
431245	Morro Redondo/RS	sim	nao	sim	nao	sim	nao	nao	1,0	1,0		sim	750,00	sim		nao	nao	
431250	Mostardas/RS	sim	nao	sim	nao	sim	nao	nao	4,8	4,8		sim	2.500,00	sim		nao	sim	Santo Ângelo - RS
431260	Muçum/RS	sim	nao	nao	sim	nao	nao	nao	12,0		12,0					nao	sim	Sapucaia do Sul - RS
431261	Muitos Capões/RS	sim	nao	sim	nao	sim			1,0	1,0		sim	4.075,00			sim	sim	Caxias do Sul - RS
431262	Muliterno/RS	sim	nao	sim	sim	nao	nao	nao	0,5	0,5	0,0	sim	190,00	nao	0,00		sim	Caxias do Sul - RS

TABELA Rs01 - INFORMAÇÕES SOBRE COLETA DE RESÍDUOS SÓLIDOS DE SERVIÇOS DE SAÚDE

ANO DE
REFERÊNCIA
2011

Município		Execução de col. diferenciada RSS				Veículos utilizados		Ocorr. de cobrança pela coleta diferenciada	Quantidade de RSS coletado			Coleta de RSS em unid. púb. de saúde terceirizado			Trat. RSS terceirizado	Prefeitura controla executores	Remessa de RSS p/ outros mun.	
		Existe	Prefeitura ou SLU	Empr. Contr. ou SLU	Próprio Gerador ou Contr.	Exclusivo	Da Col. Dom. em viagem exclusiva		Total	Pref. ou contratados	Geradores ou contratados	Ocor- rências	Valor contratual	Inclui tratamento RSS	Valor contratual		Ocor- rências	Municípios
															R\$/t			
Código	Nome/UF	Rs020	Rs045	Rs046	RS003	Rs038	Rs036	Rs004	Rs044	Rs028	Rs008	Rs040	Rs041	Rs042	Rs043	RS026	Rs030	Rs031
421130	Navegantes/SC	sim	nao	sim	sim	sim	nao	nao	18,4	10,4	8,0	sim	6.060,00	sim		sim	sim	Brusque - SC
431267	Nicolau Vergueiro/RS	sim	nao	sim	nao	sim	nao	nao	1,0	1,0		sim	7.200,00	nao		nao	sim	Santo Ângelo - RS
431275	Nova Alvorada/RS	sim	nao	sim	nao	sim	nao	nao	8,5	8,5		sim	5.544,00	nao	462,00	nao	nao	
411670	Nova Aurora/PR	sim	nao	sim	sim	nao	nao	nao	9,4	9,4	0,0	sim	785,10	sim		nao	nao	
431290	Nova Bassano/RS	sim	nao	sim	sim	sim	nao	nao	2,4	2,4		sim	660,00	nao	640,00	nao	sim	Caxias do Sul - RS
431295	Nova Boa Vista/RS	sim	nao	sim	sim	sim	nao	nao	6,0	6,0	0,0	sim	650,00	sim		sim	sim	Bento Gonçalves - RS
431300	Nova Brésia/RS	sim	nao	sim	nao	sim	nao	nao	6,0	6,0		sim	1,60	sim		nao	nao	
431301	Nova Candelária/RS	sim	nao	sim	nao	nao	nao	nao	3,7	3,7		sim	2.028,00	sim		sim	sim	Santo Ângelo - RS, Chapecó - SC
411695	Nova Esperança do Sudoeste/PR	sim	nao	sim	sim	sim	nao	nao	0,7	0,5	0,2	sim	1.300,00	nao	1.300,00	nao	sim	Dois Vizinhos - PR
411700	Nova Fátima/PR	sim		sim		sim						sim	510,00	nao			sim	Londrina - PR
431306	Nova Hartz/RS	sim	nao	sim	nao	sim	nao	nao	20,0	20,0		sim	550,00	sim		sim	nao	
411705	Nova Laranjeiras/PR	sim			sim	sim										nao	sim	Guarapuava - PR
411710	Nova Londrina/PR	sim	nao	sim	nao	nao	nao	nao	1,7	1,7		sim	2.340,00	sim		nao	sim	Nova Esperança - PR
411720	Nova Olímpia/PR	sim	nao	sim	sim	nao	nao	nao	0,3	0,1	0,2	sim	590,00			nao	sim	Cianorte - PR
431310	Nova Palma/RS	sim	nao	sim	nao	nao	nao	nao	10,0	10,0		sim	242,41	sim		sim	sim	Santa Maria - RS
431320	Nova Petrópolis/RS	sim		sim													sim	Caxias do Sul - RS
431330	Nova Prata/RS	nao																
411725	Nova Prata do Iguçu/PR	sim		sim	sim	sim			8,0	5,0	3,0	sim	200,00	sim		nao	sim	Dois Vizinhos - PR
431333	Nova Ramada/RS	sim	nao	sim	nao	nao	nao	sim	1,0	1,0		sim	6.000,00	sim		nao	sim	Santo Ângelo - RS, Chapecó - SC
431335	Nova Roma do Sul/RS	sim	nao	sim	nao	sim	nao	nao	5,5	5,5		sim	1.200,00	sim		nao	sim	Caxias do Sul - RS
411721	Nova Santa Bárbara/PR	sim	nao	sim	sim	sim			0,6	0,6		sim	600,00	nao			nao	
431337	Nova Santa Rita/RS	sim	nao	sim	sim	sim	nao	nao	3,4	2,4	1,0	sim	5.604,70	sim		sim	sim	Cachoeirinha - RS
411722	Nova Santa Rosa/PR	sim	nao	sim	nao	sim	nao	nao	1,0	1,0		sim	6,30	sim		sim	sim	Dois Vizinhos - PR
411727	Nova Tebas/PR	sim	nao	sim	nao	nao	sim									nao	sim	Arapongas - PR
421150	Nova Trento/SC	sim	nao	sim	sim												sim	Brusque - SC
431339	Novo Cabrais/RS	sim	nao	sim	sim												sim	Santa Cruz do Sul - RS
431340	Novo Hamburgo/RS	sim		sim	sim	sim	nao	nao				sim		sim		sim	sim	São Leopoldo - RS
411729	Novo Itacolomi/PR	sim	nao	sim	nao	sim	nao	nao	0,5	0,5		sim	3.290,00	sim		nao	sim	Dois Vizinhos - PR
431344	Novo Tiradentes/RS	sim	nao	sim	nao	sim	nao	nao				sim		sim		nao	sim	Santa Maria - RS
431346	Novo Xingu/RS	sim	nao	sim	nao	nao	nao	nao				sim	1,00	sim		nao	sim	Santa Maria - RS
421170	Orleans/SC	sim	nao	sim	sim	nao	sim	nao	5,5	2,0	3,5	nao		nao		nao	sim	Laguna - SC
431350	Osório/RS	sim	nao	sim	nao	sim	nao	nao	1,6	1,6		sim	4.801,81	nao	400,00	sim	sim	Cachoeirinha - RS
411740	Ourizona/PR	sim	nao	sim	sim	nao	nao	nao	0,9	0,8	0,1	sim	4.591,00	sim		nao	sim	Rio Negrinho - SC

TABELA Rs01 - INFORMAÇÕES SOBRE COLETA DE RESÍDUOS SÓLIDOS DE SERVIÇOS DE SAÚDE

ANO DE
REFERÊNCIA
2011

Município		Execução de col. diferenciada RSS				Veículos utilizados		Ocorr. de cobrança pela coleta diferenciada	Quantidade de RSS coletado			Coleta de RSS em unid. púb. de saúde terceirizado			Trat. RSS terceirizado	Prefeitura controla executores	Remessa de RSS p/ outros mun.	
Código	Nome/UF	Existe	Prefeitura ou SLU	Empr. Contr. ou SLU	Próprio Gerador ou Contr.	Exclusivo	Da Col. Dom. em viagem exclusiva		Total	Pref. ou contratados	Geradores ou contratados	Ocor- rências	Valor contratual	Inclui tratamento RSS	Valor contratual		Ocor- rências	Municípios
									t	t	t		R\$/t	RSS	R\$/t			
REGIÃO SUL		Rs020	Rs045	Rs046	RS003	Rs038	Rs036	Rs004	Rs044	Rs028	Rs008	Rs040	Rs041	Rs042	Rs043	RS026	Rs030	Rs031
411745	Ouro Verde do Oeste/PR	sim	nao	sim	sim	nao	nao	nao	6,2	2,4	3,8	sim	300,00	nao	0,00	nao	sim	Joinville - SC
421187	Paial/SC	sim		sim													nao	
431360	Paim Filho/RS	sim	nao	sim	nao	sim	nao	sim	6,5	6,5		sim	700,00	sim		nao	sim	Gaurama - RS
421190	Palhoça/SC	sim	nao	sim	sim	sim	nao	sim				sim	1.192,10	nao	8.052,63		sim	Biguaçu - SC
431365	Palmares do Sul/RS	sim	nao	sim	nao	sim	nao	nao	0,0	0,0		sim	325,00	sim		nao	nao	
411770	Palmeira/PR	sim	nao	sim	sim	sim	nao	nao				sim		sim		sim	sim	Ponta Grossa - PR
431370	Palmeira das Missões/RS	sim	nao	sim	nao	sim	nao	nao	5,2	5,2		sim	2.433,22	nao	1.345,14	nao	sim	Santa Maria - RS
421210	Palmitos/SC	sim	nao	sim	sim	sim	nao	nao	3.600,0			sim		sim		nao	sim	Xanxerê - SC
411790	Palotina/PR	sim			sim	sim										nao	sim	Cianorte - PR
431390	Panambi/RS	sim	nao	sim	sim	nao	nao	nao		8,6		sim	0,00	sim		sim	nao	
411800	Paraíso do Norte/PR	sim	nao	sim	sim	sim	nao	nao				sim	47,00	sim		sim	nao	
431402	Paraíso do Sul/RS	sim	nao	sim	sim	sim	nao	nao				sim	264,99	nao	0,00	nao	sim	Santa Maria - RS
411810	Paranacity/PR	nao																
411820	Paranaguá/PR	sim	nao	sim	sim	sim	nao	nao		14,2		sim	4.550,00	sim		sim	sim	Ponta Grossa - PR
411840	Paranavai/PR	sim	nao	sim	sim	sim	nao	nao	28,8	8,7	20,1	sim	1.700,00	sim		nao	nao	
431403	Pareci Novo/RS	sim	nao	sim	nao	sim	nao	nao	1,2	1,2		sim	6.850,00	sim			sim	Sapucaia do Sul - RS
431405	Parobé/RS	sim	nao	sim	sim	sim	nao	nao	65,0	62,0	3,0	sim	400,00	sim		sim	sim	Cachoeirinha - RS
431407	Passo do Sobrado/RS	sim	nao	sim	sim	sim	nao	nao				sim	2.340,00	sim		nao	sim	Santa Cruz do Sul - RS, Montenegro - RS
431410	Passo Fundo/RS	sim	nao	nao	sim	nao	nao									nao	nao	
411860	Paula Freitas/PR	sim	nao	sim	nao	nao	nao	nao	1,1	1,1		sim	1.548,00	nao	1.548,00	nao	sim	União da Vitória - PR
431413	Paulo Bento/RS	sim	nao	sim	nao	sim	nao	nao				sim		nao		nao	nao	
411870	Paulo Frontin/PR	sim	nao	sim	nao	sim	nao	nao				sim		sim		nao	sim	União da Vitória - PR
411880	Peabiru/PR	sim	nao	sim	sim	nao	nao	nao				sim		nao			nao	
431417	Pedras Altas/RS	sim		sim		sim						sim	2.379,71	nao		nao	sim	Santa Maria - RS
431440	Pelotas/RS	sim	nao	sim	sim	sim	nao	nao		76,7		sim	4.911,60	sim		sim	sim	Porto Alegre - RS
421260	Peritiba/SC	sim	nao	sim	sim	sim	nao	nao	8,0	8,0	0,0	sim	5.689,00	sim		nao	sim	Dois Vizinhos - PR
411890	Pérola/PR	sim	nao	sim	nao	nao	nao	nao	1,5	1,5		sim	3.434,00	sim		sim	nao	
411900	Pérola D Oeste/PR	sim	nao	sim	sim	sim	sim	nao	0,5	0,5	0,0	sim	900,00	sim		sim	sim	Nova Esperança do Sudoeste - PR
421270	Petrolândia/SC	sim	nao	nao	sim											nao	sim	Blumenau - SC
411910	Piên/PR	sim	nao	sim	nao	sim	sim	nao	2,0	2,0		sim	8.100,00	sim		nao	sim	Fazenda Rio Grande - PR
411915	Pinhais/PR	sim	nao	sim	sim	sim	nao	nao	20,8	20,8	0,0	sim	4.950,00	sim		sim	sim	Rio Negrinho - SC
411920	Pinhalão/PR	sim	nao	sim	sim	sim	nao	sim		1,8		sim	37,99	sim		nao	sim	Siqueira Campos - PR
431446	Pinhal da Serra/RS	sim		sim		sim											sim	Caxias do Sul - RS

TABELA Rs01 - INFORMAÇÕES SOBRE COLETA DE RESÍDUOS SÓLIDOS DE SERVIÇOS DE SAÚDE

ANO DE
REFERÊNCIA
2011

Município		Execução de col. diferenciada RSS				Veículos utilizados		Ocorr. de cobrança pela coleta diferenciada	Quantidade de RSS coletado			Coleta de RSS em unid. púb. de saúde terceirizado			Trat. RSS terceirizado	Prefeitura controla executores	Remessa de RSS p/ outros mun.	
		Existe	Prefeitura ou SLU	Empr. Contr. ou SLU	Próprio Gerador ou Contr.	Exclusivo	Da Col. Dom. em viagem exclusiva		Total	Pref. ou contratados	Geradores ou contratados	Ocor- rências	Valor contratual	Inclui tratamento RSS	Valor contratual R\$/t		Ocor- rências	Municípios
Código	Nome/UF	Rs020	Rs045	Rs046	RS003	Rs038	Rs036	Rs004	Rs044	Rs028	Rs008	Rs040	Rs041	Rs042	Rs043	RS026	Rs030	Rs031
REGIÃO SUL		Rs020	Rs045	Rs046	RS003	Rs038	Rs036	Rs004	Rs044	Rs028	Rs008	Rs040	Rs041	Rs042	Rs043	RS026	Rs030	Rs031
411925	Pinhal de São Bento/PR	nao																
411930	Pinhão/PR	sim		sim		sim			4,8	4,8		sim	2.812,50	sim		nao	sim	Chapecó - SC
431449	Pinheirinho do Vale/RS	sim	nao	sim	nao							nao					sim	Palmitinho - RS
431450	Pinheiro Machado/RS	sim	sim	sim		sim						sim	1.900,00			sim	sim	Santa Cruz do Sul - RS
421300	Pinheiro Preto/SC	sim	nao	sim	nao	sim	nao	nao	2,9	2,9		sim	450,00	sim		nao	sim	Chapecó - SC
411940	Pirai do Sul/PR	sim	nao	sim	sim	sim	nao	nao	9,6	9,6	0,0	sim		sim		sim	sim	Siqueira Campos - PR
431455	Pirapó/RS	sim	sim	sim	nao	sim	nao	nao	4,5	4,5		sim		sim			sim	Passo Fundo - RS
421310	Piratuba/SC	sim		sim		sim	nao	sim				sim				sim	sim	Dois Vizinhos - PR
411960	Pitanga/PR	sim		sim		sim						sim	600,00	sim		nao	sim	Chapecó - SC
411980	Planalto/PR	sim	nao	sim	nao	nao	nao	nao	2,6	2,6		sim	603,50	sim		nao	sim	Dois Vizinhos - PR
431470	Planalto/RS	sim	sim	sim	sim	sim	nao	nao		5,0		sim	2.400,00	sim		sim	sim	Chapecó - SC
431475	Poço das Antas/RS	sim	nao	sim	nao	sim	sim	nao	7,5	7,5		sim	640,00	sim		nao	nao	
421320	Pomerode/SC	sim			sim	sim	nao		2,0		2,0						nao	
411990	Ponta Grossa/PR	sim	nao	sim	sim	sim	nao	sim		0,0						nao	nao	
431477	Pontão/RS	sim	sim	sim	nao				7,0	7,0		sim	1.417,30	sim		nao	sim	Santa Maria - RS
421335	Ponte Alta do Norte/SC	sim		sim		sim			418,0			sim	500,00	sim		nao	sim	Curitibanos - SC
431478	Ponte Preta/RS	sim	nao	nao	sim	sim	nao		0,8		0,8					nao	sim	Chapecó - SC
421340	Ponte Serrada/SC	sim	nao	sim	sim	sim	nao	nao	1,5	1,2	0,3	sim	15,00	sim		sim	sim	Chapecó - SC
412000	Porecatu/PR	sim	nao	sim	nao	sim	nao	nao				sim	5.400,00	sim		nao	nao	
431480	Portão/RS	sim	nao	sim	sim	sim	nao	nao								nao	nao	
431490	Porto Alegre/RS	sim	nao	nao	sim	sim	nao									nao	sim	Sapucaia do Sul - RS
412015	Porto Barreiro/PR	sim		sim		sim	nao	nao				sim	650,00	sim		nao	nao	
431505	Porto Mauá/RS	sim		sim		sim	nao	nao	1,0	1,0		sim	9.296,48	nao		nao	sim	Santo Ângelo - RS
412020	Porto Rico/PR	sim	nao	sim	nao	sim	nao	nao	0,5	0,5		sim	200,00	nao		nao	sim	Nova Esperança - PR
421360	Porto União/SC	sim	nao	nao	sim	sim	sim		0,0		0,0					sim	sim	Curitiba - PR
431507	Porto Vera Cruz/RS	sim	nao	sim	nao												sim	Santo Ângelo - RS
431510	Porto Xavier/RS	sim	nao	sim	nao	nao	nao	nao	5,1	5,1		sim	700,00	sim		nao	sim	Girua - RS
421370	Pouso Redondo/SC	sim	nao	sim	sim	nao	nao	nao	1,5	1,5	0,0	sim	1.074,00	nao	1.074,00	sim	sim	Blumenau - SC
421380	Praia Grande/SC	sim	nao	sim	sim	nao	nao	nao	2,5			sim	22,00	sim		nao	nao	
412035	Pranchita/PR	sim	nao	sim	sim	sim	nao	nao	1,5	0,4	1,1	sim	665,00	nao	665,00	sim	sim	Dois Vizinhos - PR
421390	Presidente Castello Branco/SC	sim	nao	sim	nao	sim	nao	nao	0,5	0,5		sim	5,43	sim		nao	sim	Dois Vizinhos - PR
421400	Presidente Getúlio/SC	sim	nao	sim	sim	nao	nao	nao	6,0	3,6	2,4	sim	7.950,00	nao	0,00	nao	sim	Blumenau - SC, Brusque - SC
431514	Presidente Lucena/RS	sim	nao	sim	nao	nao	nao	nao	2,4	2,4		sim	0,75	sim		sim	sim	Montenegro - RS

TABELA Rs01 - INFORMAÇÕES SOBRE COLETA DE RESÍDUOS SÓLIDOS DE SERVIÇOS DE SAÚDE

ANO DE
REFERÊNCIA
2011

Município		Execução de col. diferenciada RSS				Veículos utilizados		Ocorr. de cobrança pela coleta diferenciada	Quantidade de RSS coletado			Coleta de RSS em unid. púb. de saúde terceirizado			Trat. RSS terceirizado	Prefeitura controla executores	Remessa de RSS p/ outros mun.		
Código	Nome/UF	Existe	Prefeitura ou SLU	Empr. Contr. ou SLU	Próprio Gerador ou Contr.	Exclusivo	Da Col. Dom. em viagem exclusiva		Total	Pref. ou contratados	Geradores ou contratados	Ocor- rências	Valor contratual	Inclui tratamento RSS	Valor contratual		R\$026	R\$030	Municípios
REGIÃO SUL		Rs020	Rs045	Rs046	RS003	Rs038	Rs036	Rs004	Rs044	Rs028	Rs008	Rs040	Rs041	Rs042	Rs043	RS026	Rs030	Rs031	
412050	Primeiro de Maio/PR	sim	nao	sim	nao	nao	nao	nao				sim	5.400,00	sim		nao	sim	Siqueira Campos - PR	
421415	Princesa/SC	sim	nao	sim	sim	sim	nao	nao	1,8	1,8	0,0	sim	4.656,47	sim		nao	sim	Anchieta - SC	
412060	Prudentópolis/PR	sim	nao	sim	nao	sim	nao	sim				sim		nao		nao	nao		
412080	Quatro Barras/PR	sim	nao	sim	sim	sim	nao	nao				sim		sim			nao		
431531	Quatro Irmãos/RS	sim		sim								sim					nao		
412085	Quatro Pontes/PR	sim	nao	sim	nao	nao	nao	nao	1,0	1,0		sim	1.618,00	sim		sim	sim	Chapecó - SC	
412090	Quedas do Iguaçu/PR	sim	nao	sim	sim	sim	nao	nao				sim	2.427,00	sim			sim	Dois Vizinhos - PR	
412100	Querência do Norte/PR	sim	nao	sim	sim	sim	nao	sim	0,8	0,8	0,0	sim	1.900,00	sim		nao	sim	Chapecó - SC	
431532	Quevedos/RS	sim		sim		sim		nao	5,3	5,3		sim	750,00	sim		sim	sim	Santa Maria - RS	
421420	Quilombo/SC	sim	nao	sim	nao							sim		nao		nao	nao		
412125	Ramilândia/PR	sim	nao	sim	sim	sim	sim	nao	1,0			sim	360,00	sim			nao		
412130	Rancho Alegre/PR	sim	nao	sim	nao	sim	nao	sim				sim					sim	Assaí - PR	
412140	Realeza/PR	sim	nao	nao	sim	sim	nao		50,8		50,8					sim	sim	Dois Vizinhos - PR	
431545	Relvado/RS	sim	nao	sim	nao	sim	nao	nao	1,3	1,3		sim	325,86	sim		nao	sim	Cachoeirinha - RS	
412160	Renascença/PR	sim	nao	sim	nao	sim	nao	nao	1,0	1,0		sim	6.500,00	sim		sim	sim	Chapecó - SC	
412175	Reserva do Iguaçu/PR	sim	nao	sim	sim	sim	nao	nao		7,0		sim	620,00	sim		nao	sim	Dois Vizinhos - PR	
412180	Ribeirão Claro/PR	sim	nao	sim	nao	sim	nao	nao	2,4	2,4		sim	2.500,00	sim		nao	nao		
412200	Rio Azul/PR	sim	nao	sim	sim							sim	3.490,00	sim		sim	sim	São José dos Pinhais - PR	
421440	Rio das Antas/SC	sim	nao	sim	nao	sim	nao	nao	12,0	12,0		sim	353,64	nao	4.243,72	nao	sim	Maravilha - SC	
421470	Rio dos Cedros/SC	sim	nao	sim	sim	sim	sim	nao	1,0	1,0		sim	6.070,00	nao	6.070,00	sim	nao		
421480	Rio do Sul/SC	sim	nao	sim	sim	sim	nao	nao	71,3	4,5	66,8	sim	7.210,00	sim		sim	sim	Blumenau - SC, Brusque - SC	
421490	Rio Fortuna/SC	sim	nao	sim	nao	sim	nao	nao				sim	9.900,00	sim		nao	sim	Imbituba - SC	
431560	Rio Grande/RS	sim	nao	sim	nao	sim	nao	nao	233,0	233,0		sim	740,00	nao	2.950,00	sim	sim	Sapucaia do Sul - RS	
421500	Rio Negrinho/SC	sim	nao	sim	sim	sim	nao		3,5	3,5		sim	1.750,00	sim		sim	sim	Chapecó - SC	
412230	Rio Negro/PR	sim	nao	sim		sim	nao	sim				sim		sim		sim	sim	Chapecó - SC, Mafra - SC	
431570	Rio Pardo/RS	sim	nao	sim	nao	sim	nao	nao	41,0	41,0		sim	180,00	sim		sim	sim	Santa Cruz do Sul - RS	
431575	Riozinho/RS	sim	sim	nao	sim	sim										nao	nao		
421507	Riqueza/SC	sim	nao	sim	nao	sim	nao	nao	3,6	3,6		sim	1.383,23	sim		nao	sim	Saudades - SC	
421510	Rodeio/SC	sim	nao	sim	nao	sim	nao	nao	0,6	0,6		sim		sim		nao	sim	Blumenau - SC	
431590	Rodeio Bonito/RS	sim	nao	nao	sim	nao	nao										nao		
412240	Rolândia/PR	sim	nao	sim	sim	sim	nao	nao	18,0	11,0	7,0	sim	3.000,00	sim		sim	sim	Londrina - PR, Curitiba - PR	
431600	Rolante/RS	sim	sim	nao	nao	sim	nao	nao								nao	nao		
421520	Romelândia/SC	sim	nao	sim	sim	sim	nao	sim				sim		sim			nao		

TABELA Rs01 - INFORMAÇÕES SOBRE COLETA DE RESÍDUOS SÓLIDOS DE SERVIÇOS DE SAÚDE

ANO DE
REFERÊNCIA
2011

Município		Execução de col. diferenciada RSS				Veículos utilizados		Ocorr. de cobrança pela coleta diferenciada	Quantidade de RSS coletado			Coleta de RSS em unid. púb. de saúde terceirizado			Trat. RSS terceirizado	Prefeitura controla executores	Remessa de RSS p/ outros mun.	
Código	Nome/UF	Existe	Prefeitura ou SLU	Empr. Contr. ou SLU	Próprio Gerador ou Contr.	Exclusivo	Da Col. Dom. em viagem exclusiva		Total	Pref. ou contratados	Geradores ou contratados	Ocor- rências	Valor contratual	Inclui tratamento RSS	Valor contratual		Ocor- rências	Municípios
									t	t	t		R\$/t	R\$/t	R\$/t			
REGIÃO SUL		Rs020	Rs045	Rs046	RS003	Rs038	Rs036	Rs004	Rs044	Rs028	Rs008	Rs040	Rs041	Rs042	Rs043	RS026	Rs030	Rs031
431620	Rondinha/RS	sim	sim	sim	nao	nao	nao	nao	6,0	6,0		sim	355,78	sim		nao	nao	
412260	Rondon/PR	sim	nao	sim	nao	sim	nao	nao	1,3	1,3		sim	4.320,00	sim		sim	sim	Cianorte - PR
431630	Roque Gonzales/RS	sim	nao	sim	sim	sim		nao	3,0	2,0	1,0	sim	3.266,23	sim		nao	sim	Santo Ângelo - RS
431640	Rosário do Sul/RS	sim	nao	sim	sim	sim	nao	nao	12,0	12,0	0,0	sim	154,66	nao	0,00	sim	sim	Sapucaia do Sul - RS
412270	Sabáudia/PR	sim	nao	sim	nao	sim	sim	nao	2,0	2,0		sim	500,00	sim		nao	sim	Maringá - PR
431643	Saldanha Marinho/RS	sim	nao	sim	nao	sim	nao	nao	4,7	4,7		sim	1.635,08	sim		nao	sim	Santo Ângelo - RS
412280	Salgado Filho/PR	sim	nao	sim	sim	sim	nao	nao				sim	2.500,00	sim		nao	sim	Nova Esperança do Sudoeste - PR
431645	Salto do Jacuí/RS	sim	nao	sim	nao	sim	nao	nao	1,0	1,0		sim	6.000,00	nao	6.000,00	nao	sim	Santa Maria - RS
412300	Salto do Lontra/PR	sim	nao	sim	nao	sim	nao	sim	3,0	3,0		sim	6.000,00	sim		nao	sim	Dois Vizinhos - PR
421540	Salto Veloso/SC	sim	nao	sim	nao	sim	nao	nao	1,3	1,3		sim	660,00	sim		sim	sim	Dois Vizinhos - PR
431647	Salvador das Missões/RS	sim	nao	sim	sim	sim	nao	nao				sim	230,00	sim		sim	sim	Santo Ângelo - RS
431650	Salvador do Sul/RS	sim	nao	sim	sim	sim	nao	nao	4,8	4,8	0,0	sim	2.000,00	nao		nao	nao	
431660	Sananduva/RS	sim	nao	sim	sim						0,0						sim	Chapecó - SC
421545	Sangão/SC	sim	nao	sim	nao	sim	nao	nao				sim	660,00	sim		nao	sim	Araranguá - SC
431670	Santa Bárbara do Sul/RS	sim	nao	nao	sim	sim	nao										sim	Palmeira das Missões - RS
412330	Santa Cruz de Monte Castelo/PR	sim	nao	sim	nao				1,2	1,2		sim	1.700,00	sim		sim	nao	
431680	Santa Cruz do Sul/RS	sim	nao	sim	sim	sim	sim	nao	26,7	26,7	0,0	sim	6.126,38	sim		sim	nao	
412340	Santa Fé/PR	sim	nao	nao	sim	sim	nao									sim	sim	Nova Esperança - PR
412350	Santa Helena/PR	sim	nao	sim	sim	sim	nao	nao	3,4	1,7	1,7	sim	832,00	nao	832,00	nao	sim	Medianeira - PR
412370	Santa Isabel do Ivaí/PR	sim	sim	sim	nao	sim	nao	nao	3,8	3,8		sim	600,00	sim		nao	nao	
431690	Santa Maria/RS	sim	nao	sim	sim	sim	nao	sim			0,0	sim	740,00	sim		nao	nao	
431695	Santa Maria do Herval/RS	sim	nao	sim	nao												sim	Estância Velha - RS
412390	Santa Mariana/PR	sim	nao	nao	sim	sim	nao									sim	nao	
412395	Santa Mônica/PR	sim	nao	sim	nao	nao	nao	nao				sim	3.644,00	sim		nao	sim	Chapecó - SC
431700	Santana da Boa Vista/RS	sim	nao	nao	sim	nao	nao		2,0		2,0					nao	sim	Cachoeirinha - RS
412400	Santana do Itararé/PR	sim	nao	sim	sim	nao	nao	nao	1,0	1,0	0,0	sim	3.915,00	sim		nao	sim	Siqueira Campos - PR
431710	Santana do Livramento/RS	sim	nao	sim	nao	sim	sim	nao	3,0	3,0		sim	1,67	sim		sim	sim	Santa Maria - RS
431720	Santa Rosa/RS	sim	nao	sim	sim	sim	sim										nao	
421565	Santa Rosa do Sul/SC	sim	nao	sim	sim	sim	nao	nao	1,5	1,0	0,5	sim	5.520,00	sim		nao	sim	Araranguá - SC
412402	Santa Tereza do Oeste/PR	sim	nao	sim	nao	sim	nao	nao	5,4	5,4		sim	3.960,00	nao	0,00	sim	sim	Chapecó - SC
412405	Santa Terezinha de Itaipu/PR	sim	nao	nao	sim											sim	sim	Curitiba - PR
431740	Santiago/RS	sim	nao	sim	sim	sim	nao	nao	29,1	24,0	5,1	sim	1.872,50	sim		nao	nao	
431750	Santo Ângelo/RS	sim	nao	sim	nao	sim	nao	sim				sim	7.980,00	sim		nao	nao	

TABELA Rs01 - INFORMAÇÕES SOBRE COLETA DE RESÍDUOS SÓLIDOS DE SERVIÇOS DE SAÚDE

ANO DE
REFERÊNCIA
2011

Município		Execução de col. diferenciada RSS				Veículos utilizados		Ocorr. de cobrança pela coleta diferenciada	Quantidade de RSS coletado			Coleta de RSS em unid. púb. de saúde terceirizado			Trat. RSS terceirizado	Prefeitura controla executores	Remessa de RSS p/ outros mun.	
		Existe	Prefeitura ou SLU	Empr. Contr. ou SLU	Próprio Gerador ou Contr.	Exclusivo	Da Col. Dom. em viagem exclusiva		Total	Pref. ou contratados	Geradores ou contratados	Ocor- rências	Valor contratual	Inclui tratamento RSS	Valor contratual		Ocor- rências	Municípios
t	t																	
Código	Nome/UF	Rs020	Rs045	Rs046	RS003	Rs038	Rs036	Rs004	Rs044	Rs028	Rs008	Rs040	Rs041	Rs042	Rs043	RS026	Rs030	Rs031
431760	Santo Antônio da Patrulha/RS	sim		sim	sim	sim		nao		15,0		sim	700,00	sim		sim	sim	Porto Alegre - RS
431770	Santo Antônio das Missões/RS	sim	nao	sim	nao	sim	nao	nao	7,4	7,4		sim	1.052,00	nao	1.052,00	nao	sim	Santo Ângelo - RS, Bento Gonçalves - RS
431755	Santo Antônio do Palma/RS	sim	nao	sim	nao	nao	nao	nao				sim	286,00	nao		nao	sim	Caxias do Sul - RS
412430	Santo Antônio do Paraíso/PR	sim	nao	sim	sim	sim	nao	nao	3,0	3,0	0,0	sim	575,00	sim		sim	nao	
431775	Santo Antônio do Planalto/RS	sim	nao	sim	sim	sim	nao	nao		10,0	0,5	sim	100,00	sim		sim	sim	Minas do Leão - RS
412440	Santo Antônio do Sudoeste/PR	sim	nao	sim	nao			nao				sim		nao		nao	sim	Nova Esperança do Sudoeste - PR
412450	Santo Inácio/PR	sim	nao	sim	nao	sim	nao	nao	2,7	2,7		sim	1.156,39	sim		nao	sim	Maringá - PR
421575	São Bernardino/SC	sim	nao	sim	nao	sim	nao	sim	1,0	1,0		sim	200,00	sim		sim	sim	Anchieta - SC
421590	São Bonifácio/SC	sim	nao	sim	nao	sim	nao	nao	1,8	1,8		sim	4.778,30	sim		nao	sim	Laguna - SC
431800	São Borja/RS	nao																
421600	São Carlos/SC	nao																
421605	São Cristovão do Sul/SC	sim	nao	sim	nao	sim	nao	nao	2,4	2,4		sim		nao		nao	sim	Capinzal - SC
421610	São Domingos/SC	sim	nao	sim	nao	nao	nao	nao	1,0	1,0		sim	24,80	sim		nao	sim	Xanxerê - SC
431805	São Domingos do Sul/RS	sim	sim	sim	sim												sim	Caxias do Sul - RS
431810	São Francisco de Assis/RS	sim	sim	sim		sim	nao	nao		60,5		sim	1.406,00	nao	0,00	nao	nao	
431820	São Francisco de Paula/RS	sim	nao	sim	sim	sim	nao	nao	3,0	3,0	0,0	sim	6.592,20	sim		nao	sim	Cachoeirinha - RS
431830	São Gabriel/RS	sim	nao	sim	sim	sim			36,0	36,0		sim	1.200,00	sim		sim	sim	Santa Maria - RS
431840	São Jerônimo/RS	sim	nao	nao	sim	sim	nao		1,0		1,0						nao	
412480	São João/PR	sim	nao	sim	sim	sim	sim	nao	4,2	4,2		sim	4.200,00	nao		nao	nao	
421630	São João Batista/SC	sim	nao	sim	sim	sim	nao	nao		4,8		sim	1.706,46	sim		nao	sim	Brusque - SC
431843	São João do Polêsine/RS	sim	nao	sim	nao	sim	nao	nao	1,0	1,0		sim	204,56	sim		sim	nao	
412510	São João do Triunfo/PR	sim	nao	sim	nao	sim	nao	nao	2,6	2,6		sim	3.500,00	nao		sim	sim	Curitiba - PR
421650	São Joaquim/SC	sim		sim		sim						sim		nao		nao	sim	Otacílio Costa - SC
431844	São Jorge/RS	sim	nao	sim	nao	nao	nao	nao	2,3	2,3		sim	472,00	sim		sim	sim	Caxias do Sul - RS
412520	São Jorge D Oeste/PR	sim		sim	sim	sim	nao	nao	2,3	1,8	0,5	sim	3.250,00	sim		nao	nao	
412530	São Jorge do Ivaí/PR	sim	nao	sim	sim	sim	nao	nao				sim	1.321,00	sim		sim	sim	Chapecó - SC
412535	São Jorge do Patrocínio/PR	sim	nao	sim	nao	sim	nao	nao	1,1	1,1		sim	1.898,40	sim		sim	sim	Curitiba - PR
431845	São José das Missões/RS	sim	nao	sim	nao	sim	nao	nao	1,0	1,0		sim	500,00	sim		nao	sim	Passo Fundo - RS
412545	São José das Palmeiras/PR	sim	nao	sim	sim	nao	nao	nao		3,0		sim	3.600,00	nao		nao	nao	
421670	São José do Cedro/SC	sim	sim	sim	sim	sim	nao	sim				sim	1.447,50	sim		nao	sim	Anchieta - SC
431848	São José do Hortêncio/RS	sim	nao	sim		sim	nao		2,0	2,0		sim	1.667,00	sim			sim	Montenegro - RS
431849	São José do Inhacorá/RS	sim	nao	sim	nao	sim	nao	nao	1,7	1,7		sim	1.024,00	sim		sim	sim	Passo Fundo - RS
431850	São José do Norte/RS	sim	nao	sim	sim	sim	nao	nao				sim	300,00	sim		nao	sim	Sapucaia do Sul - RS

TABELA Rs01 - INFORMAÇÕES SOBRE COLETA DE RESÍDUOS SÓLIDOS DE SERVIÇOS DE SAÚDE

ANO DE
REFERÊNCIA
2011

Município		Execução de col. diferenciada RSS				Veículos utilizados		Ocorr. de cobrança pela coleta diferenciada	Quantidade de RSS coletado			Coleta de RSS em unid. púb. de saúde terceirizado			Trat. RSS terceirizado	Prefeitura controla executores	Remessa de RSS p/ outros mun.	
		Existe	Prefeitura ou SLU	Empr. Contr. ou SLU	Próprio Gerador ou Contr.	Exclusivo	Da Col. Dom. em viagem exclusiva		Total	Pref. ou contratados	Geradores ou contratados	Ocor- rências	Valor contratual	Inclui tratamento RSS	Valor contratual		Ocor- rências	Municípios
															R\$/t			
Código	Nome/UF	Rs020	Rs045	Rs046	RS003	Rs038	Rs036	Rs004	Rs044	Rs028	Rs008	Rs040	Rs041	Rs042	Rs043	RS026	Rs030	Rs031
431862	São José dos Ausentes/RS	nao																
412550	São José dos Pinhais/PR	sim	nao	sim	sim	sim	nao	nao	97,8	97,8	0,0	sim	0,00	nao	10,38	sim	nao	
431861	São José do Sul/RS	sim	nao	sim	nao	sim	nao	nao	6,5	6,5		sim	310,00	sim		sim	sim	Gravataí - RS
431870	São Leopoldo/RS	sim	nao	sim	sim	sim	nao	sim		114,0		sim	3,04	sim		sim	nao	
421700	São Ludgero/SC	sim	nao	sim	nao	sim	sim	nao	2,5	2,5		sim	2,50	sim		sim	sim	Chapecó - SC
431890	São Luiz Gonzaga/RS	sim			sim	sim										sim	nao	
412555	São Manoel do Paraná/PR	sim	nao	sim	nao	nao	sim	nao	500,0			sim	1.000,00	nao	1.000,00	nao	sim	Cianorte - PR
412560	São Mateus do Sul/PR	sim	nao	sim	nao	sim	nao	nao	9,6	9,6		sim	9.999,00	sim		sim	sim	Curitiba - PR
421720	São Miguel do Oeste/SC	sim	nao	sim	nao	sim	nao	nao	6,0	6,0		sim	3.000,00	sim		sim	sim	Anchieta - SC
431920	São Nicolau/RS	sim		sim		nao						sim	9.568,00				sim	Bento Gonçalves - RS
431930	São Paulo das Missões/RS	sim	sim	sim	sim	sim	nao	nao	3,6	3,6	0,0	sim	420,00	sim		sim	sim	Santo Ângelo - RS
412580	São Pedro do Ivaí/PR	sim	nao	sim	sim												nao	
412600	São Sebastião da Amoreira/PR	sim	nao	sim	nao	nao	nao	nao				sim		sim		nao	nao	
431950	São Sebastião do Cai/RS	sim	nao	sim	nao	nao	nao	nao	24,0	24,0		sim	297,92	nao	0,00	nao	sim	Sapucaia do Sul - RS
431970	São Valentim/RS	sim	nao	sim	nao	sim	nao	nao	1,3	1,3		sim	915,00	nao	0,00	nao	sim	Chapecó - SC
431971	São Valentim do Sul/RS	sim		sim		sim	nao	nao	4,0	4,0		sim	2.800,00	nao	185,00	sim	sim	Caxias do Sul - RS
431973	São Valério do Sul/RS	sim	nao	sim	nao				3,0	3,0		sim	3.000,00	nao		nao	sim	Passo Fundo - RS
431975	São Vendelino/RS	sim	nao	sim	nao							sim					sim	Montenegro - RS
431980	São Vicente do Sul/RS	sim	nao	sim	nao	sim	sim	sim	8,0	8,0		sim	300,00	nao	1.000,00	nao	sim	Santa Maria - RS
431990	Sapiranga/RS	sim	nao	sim	nao												sim	Gravataí - RS
412620	Sapopema/PR	sim	nao	sim	nao	nao	nao	nao	2,1	2,1		sim	3.420,00	sim		sim	sim	Tomazina - PR
432000	Sapucaia do Sul/RS	sim	nao	sim	sim	nao	nao		200,0		220,0	sim	395,00	sim		sim	nao	
432010	Sarandi/RS	nao																
412627	Saudade do Iguaçu/PR	sim	nao	sim	sim				0,9	0,9	0,0	sim	4.483,08	sim		nao	sim	Dois Vizinhos - PR
421730	Saudades/SC	sim	nao	sim	sim	sim	nao	nao				sim	15,00	sim		sim	sim	Anchieta - SC
421740	Schroeder/SC	sim	nao	sim	nao	sim	nao	sim	2,8	2,8		sim		sim		sim	sim	Chapecó - SC
421750	Seara/SC	sim	nao	sim	sim	sim	nao	nao	5,0	5,0	0,0	sim	162,66	sim		nao	sim	Anchieta - SC
432020	Seberi/RS	sim	nao	sim	nao		nao	nao	6,8	6,8		sim	2.850,00	sim		nao	sim	Chapecó - SC
432023	Sede Nova/RS	sim	nao	sim	nao	sim	nao	nao				sim	215,49	sim		nao	nao	
432026	Segredo/RS	sim	nao		sim	nao	nao		0,7		0,1						sim	Santa Cruz do Sul - RS
432035	Sentinela do Sul/RS	sim	nao	sim	nao	sim	nao	nao	7,2	7,2		sim	550,00	nao	550,00	sim	sim	Cachoeirinha - RS
432040	Serafina Corrêa/RS	sim	nao	sim	sim	sim	nao					sim		sim		sim	sim	Caxias do Sul - RS
432045	Sério/RS	sim	nao	sim		sim	nao	nao	2,4	2,4		sim	304,40	sim		sim	sim	Caxias do Sul - RS

TABELA Rs01 - INFORMAÇÕES SOBRE COLETA DE RESÍDUOS SÓLIDOS DE SERVIÇOS DE SAÚDE

ANO DE
REFERÊNCIA
2011

Município		Execução de col. diferenciada RSS				Veículos utilizados		Ocorr. de cobrança pela coleta diferenciada	Quantidade de RSS coletado			Coleta de RSS em unid. púb. de saúde terceirizado			Trat. RSS terceirizado	Prefeitura controla executores	Remessa de RSS p/ outros mun.	
		Existe	Prefeitura ou SLU	Empr. Contr. ou SLU	Próprio Gerador ou Contr.	Exclusivo	Da Col. Dom. em viagem exclusiva		Total	Pref. ou contratados	Geradores ou contratados	Ocor- rências	Valor contratual	Inclui tratamento RSS	Valor contratual		Ocor- rências	Municípios
															R\$/t			
Código	Nome/UF																	
REGIÃO SUL		Rs020	Rs045	Rs046	RS003	Rs038	Rs036	Rs004	Rs044	Rs028	RS008	Rs040	Rs041	Rs042	Rs043	RS026	Rs030	Rs031
421755	Serra Alta/SC	sim	nao	sim	nao	sim	nao	nao	1,5	1,5		sim	4.729,92	sim		nao	sim	Saudades - SC
412635	Serranópolis do Iguaçu/PR	sim	nao	sim	sim	nao	nao	nao	4,0	4,0	0,0	sim	1.000,00	sim		nao	sim	Medianeira - PR
412650	Sertãoópolis/PR	sim	nao	sim	nao	sim	sim		10,0	10,0		sim	30,00	nao		nao	nao	
432055	Sertão Santana/RS	sim	nao	sim	nao	sim	nao	nao	12,0	12,0		sim	359,13	sim		nao	sim	Cachoeirinha - RS
432057	Sete de Setembro/RS	sim	nao	sim	sim	sim	nao	sim	0,1	0,1	0,0	sim	270,00	nao	0,00	nao	sim	Santo Ângelo - RS
432060	Severiano de Almeida/RS	sim		sim		sim						sim	502,00	nao		nao	nao	
432065	Silveira Martins/RS	sim		sim	nao	nao	nao	nao				sim	433,02	nao	1.650,00	nao	sim	Santa Maria - RS
432067	Sinimbu/RS	sim	nao	sim	sim	sim	nao	sim	0,6	0,0	0,6	sim	6.812,00	sim		sim	sim	Santa Cruz do Sul - RS
412660	Siqueira Campos/PR	sim	nao	sim	sim	sim	nao	sim				sim	4.500,00	sim		nao	nao	
432070	Sobradinho/RS	sim	nao	sim	nao	sim	nao	nao	12,0	12,0		sim	48,15	sim		nao	sim	São Leopoldo - RS
432080	Soledade/RS	sim	nao	sim	sim	nao	nao	nao	20,5	13,5	7,0	sim		sim		sim	sim	Bento Gonçalves - RS
432085	Tabaí/RS	sim		sim		nao	nao	nao	1,0	1,0		sim	151,88	sim		nao	sim	Cachoeirinha - RS
421780	Taió/SC	sim	nao	sim	nao	sim	nao	nao	12,0	12,0		nao		sim		nao	sim	Otacílio Costa - SC
412667	Tamarana/PR	sim	nao	sim	nao	sim	nao	nao				sim		sim		nao	sim	Londrina - PR
421790	Tangará/SC	sim		sim		sim			12,0	12,0		sim	820,00	sim		nao	sim	Videira - SC
432090	Tapejara/RS	sim	nao	sim	sim	nao	nao	nao	14,0	7,0	7,0	sim	1.000,00	sim		sim	sim	Chapecó - SC
432132	Taquarucu do Sul/RS	sim	nao	sim	nao	sim	nao	nao	3,8	3,8		sim	0,61	nao	0,00	nao	sim	Santa Maria - RS
432135	Tavares/RS	sim	nao	sim	nao	sim	nao	nao	1,2	1,2		sim	25,00	sim		nao	sim	Viamão - RS
412700	Teixeira Soares/PR	sim	nao	sim	nao	sim	nao	nao	2,0	2,0		sim	7.920,00	sim		nao	sim	São Paulo - SP
432140	Tenente Portela/RS	sim	nao	sim	nao	sim	nao	nao				sim		nao	0,00	nao	sim	Passo Fundo - RS
412720	Terra Boa/PR	sim	nao	sim	sim	sim	nao	nao	3,2			sim	78,76	sim		nao	sim	Cianorte - PR
432143	Terra de Areia/RS	sim	nao	sim	nao	sim	nao	nao	8,0	8,0		sim	12,00	sim		nao	sim	Porto Alegre - RS
412730	Terra Rica/PR	sim	nao	sim	sim	sim					5,0	sim	1.500,00			sim	nao	
432145	Teutônia/RS	sim	nao	nao	sim	nao	nao									nao	nao	
412750	Tibagi/PR	sim	nao	sim	sim	sim	nao	nao	6,2	6,0	0,2	sim	1,40	sim		sim	nao	
421800	Tijucas/SC	sim	nao	sim	nao	sim	nao	nao	50,0	50,0		sim	55,00	sim		sim	sim	Biguaçu - SC
421810	Timbé do Sul/SC	sim	nao	sim	nao	sim	nao	nao				sim		nao	0,00	nao	sim	Araranguá - SC
421820	Timbó/SC	sim	nao	sim	nao	sim	nao	nao	13,0	13,0		sim	2.862,00	sim		sim	sim	Brusque - SC
432146	Tio Hugo/RS	sim	nao	sim	sim	sim	nao	nao	6,0	6,0	0,0	sim	600,00	nao		nao	sim	Santo Ângelo - RS
412770	Toledo/PR	sim	nao	sim	sim	nao	nao	nao		14,4		sim	2.400,00	sim		sim	sim	Chapecó - SC
432149	Toropi/RS	nao																
432150	Torres/RS	sim	nao	sim	sim	sim	nao	nao	3,0	3,0	0,0	sim	8.284,10	nao		sim	sim	Içara - SC
432163	Três Arroios/RS	sim	nao	sim	sim	sim	nao			0,9	0,3	sim	9,00	sim		nao	sim	Chapecó - SC

TABELA Rs01 - INFORMAÇÕES SOBRE COLETA DE RESÍDUOS SÓLIDOS DE SERVIÇOS DE SAÚDE

ANO DE
REFERÊNCIA
2011

Município		Execução de col. diferenciada RSS				Veículos utilizados		Ocorr. de cobrança pela coleta diferenciada	Quantidade de RSS coletado			Coleta de RSS em unid. púb. de saúde terceirizado			Trat. RSS terceirizado	Prefeitura controla executores	Remessa de RSS p/ outros mun.	
		Existe	Prefeitura ou SLU	Empr. Contr. ou SLU	Próprio Gerador ou Contr.	Exclusivo	Da Col. Dom. em viagem exclusiva		Total	Pref. ou contratados	Geradores ou contratados	Ocor- rências	Valor contratual R\$/t	Inclui tratamento RSS	Valor contratual R\$/t		Municípios	Ocor- rências
t	t								t	R\$044	R\$028							
Código	Nome/UF	Rs020	Rs045	Rs046	RS003	Rs038	Rs036	Rs004	R\$044	R\$028	R\$008	Rs040	R\$041	R\$042	Rs043	RS026	Rs030	Rs031
421830	Três Barras/SC	sim	nao	nao	sim	sim	nao		24,0							nao	sim	Major Vieira - SC
412785	Três Barras do Paraná/PR	sim	nao	sim	sim	nao	nao	nao	1,8	1,8	0,0	sim	7.500,00	sim		nao	sim	Dois Vizinhos - PR
432166	Três Cachoeiras/RS	sim	nao	sim	sim	sim	nao	nao	12,0	9,0	3,0	sim	12,00	sim		nao	nao	
432170	Três Coroas/RS	sim	nao	nao	sim	sim	nao									nao	nao	
432183	Três Forquilhas/RS	sim	nao	sim	nao	sim	nao	nao	3,0	3,0		sim	1.000,00	sim		nao	nao	
432185	Três Palmeiras/RS	sim	nao	sim	nao	sim	nao	nao	12,0	12,0		sim	495,00	sim		sim	nao	
432190	Três Passos/RS	sim	nao	sim	nao	sim	nao	nao	4,9	4,9		sim	4.038,90	sim			nao	
421835	Treviso/SC	sim		sim		sim				1,2		sim	5.640,00				sim	Araranguá - SC
421840	Treze de Maio/SC	sim	nao	sim	nao	sim	nao	nao	1,8	1,8		sim	9.300,00	sim		sim	sim	Laguna - SC
421870	Tubarão/SC	sim		sim		sim						sim				sim	nao	
432225	Tupandi/RS	sim	nao	sim	nao	sim	nao	nao	1,4	1,4		sim	2.571,42	sim		nao	sim	Montenegro - RS
432230	Tuparendi/RS	sim	nao	sim	nao	sim	nao	nao	6,0	6,0		sim	1.270,00	sim		sim	sim	Palmeira das Missões - RS
412795	Tupãssi/PR	sim	nao	sim								sim	9.480,00	nao	0,00	sim	nao	
432232	Turuçu/RS	sim	nao	sim	sim	sim	nao	nao				sim				nao	sim	Cachoeirinha - RS
412796	Turvo/PR	sim	sim	sim	sim												sim	Chopinzinho - PR
421880	Turvo/SC	nao																
412800	Ubiratã/PR	sim	nao	sim	sim	sim	nao	nao	60,3	2,5	57,8	sim	3.404,00	sim		nao	sim	Dois Vizinhos - PR, Cianorte - PR, Sarandi -
412810	Umuarama/PR	sim	nao	sim	sim	sim	nao	nao	25,0	10,0	15,0	sim	800,00	sim		sim	nao	
412820	União da Vitória/PR	sim	nao	sim	sim	sim	nao	nao	18,0			sim	18,00	sim		sim	sim	Chapecó - SC
412830	Uniflor/PR	sim	nao	sim	nao	sim	nao	nao				sim	100,00	nao	100,00	nao	nao	
412840	Uraí/PR	sim	nao	sim	nao	sim	nao	sim				sim					nao	
421895	Urupema/SC	sim	nao	sim	nao	nao	nao	nao				sim	3.000,00	sim		nao	sim	Içara - SC
432250	Vacaria/RS	sim	nao	sim	sim	sim	nao	nao	69,4	69,4	0,0	sim	854,30	sim		sim	sim	Passo Fundo - RS
432253	Vale do Sol/RS	sim		sim		sim	nao	nao				sim	299,00	sim		nao	sim	Santa Cruz do Sul - RS
432254	Vale Real/RS	sim		sim		sim		nao		3,0		sim	830,35	sim		nao	sim	Caxias do Sul - RS
421910	Vargeão/SC	sim		sim		sim	nao	nao	0,9	0,9		sim	397,89	sim		nao	nao	
432260	Venâncio Aires/RS	sim	sim	sim	sim	sim	nao		14,0	14,0		sim	303,50	sim		sim	sim	Minas do Leão - RS
412855	Vera Cruz do Oeste/PR	sim	nao	sim	sim	nao	nao	nao	25,0	25,0	0,0	sim	316,80	sim		nao	sim	Medianeira - PR
432285	Vespasiano Correa/RS	sim	nao	sim	nao	sim	nao	nao	1,5	1,5		sim	280,00	sim		nao	sim	Cachoeirinha - RS
432300	Viamão/RS	sim	nao	sim	nao	sim	nao	sim				sim	80,00	nao	80,00	nao	sim	Minas do Leão - RS
432310	Vicente Dutra/RS	sim		sim		sim	nao	nao									nao	
421920	Vidal Ramos/SC	nao																
421930	Videira/SC	sim	nao	sim	nao	sim	nao	nao	24,2	24,2		sim	58,90	sim		sim	sim	Anchieta - SC

TABELA Rs01 - INFORMAÇÕES SOBRE COLETA DE RESÍDUOS SÓLIDOS DE SERVIÇOS DE SAÚDE

ANO DE
REFERÊNCIA
2011

Município		Execução de col. diferenciada RSS				Veículos utilizados		Ocorr. de cobrança pela coleta diferenciada	Quantidade de RSS coletado			Coleta de RSS em unid. púb. de saúde terceirizado			Trat. RSS terceirizado	Prefeitura controla executores	Remessa de RSS p/ outros mun.	
		Existe	Prefeitura ou SLU	Empr. Contr. ou SLU	Próprio Gerador ou Contr.	Exclusivo	Da Col. Dom. em viagem exclusiva		Total	Pref. ou contratados	Geradores ou contratados	Ocor- rências	Valor contratual	Inclui tratamento RSS	Valor contratual		Ocor- rências	Municípios
R\$/t	R\$/t																	
Código	Nome/UF	Rs020	Rs045	Rs046	RS003	Rs038	Rs036	Rs004	Rs044	Rs028	Rs008	Rs040	Rs041	Rs042	Rs043	RS026	Rs030	Rs031
REGIÃO SUL		sim	nao	sim	nao	sim											sim	Anchieta - SC
412870	Vitorino/PR	sim	nao	sim	sim				4,5	2,8	1,7	sim	8.755,72	sim		nao	sim	Cianorte - PR, Siqueira Campos - PR
412850	Wenceslau Braz/PR	sim	nao	sim	sim													
432377	Westfalia/RS	sim	nao	nao	sim	sim	nao		0,7		0,7					nao	nao	
412880	Xambê/PR	sim	nao	sim	nao	nao	nao	nao	5,2	5,2		sim	6.900,00	sim		nao	nao	
421960	Xavantina/SC	sim	nao	sim	nao	sim	nao	nao	3,0	3,0		sim	1.570,52	sim		nao	sim	Seara - SC
421985	Zortéa/SC	sim	nao	sim	nao	sim	nao	nao	10,0	10,0		sim	1,37	nao	0,00	sim	nao	

TABELA Cc01
INFORMAÇÕES SOBRE COLETA DE RESÍDUOS SÓLIDOS DA
CONSTRUÇÃO CIVIL

TABELA Cc01 - INFORMAÇÕES SOBRE COLETA DE RESÍDUOS SÓLIDOS DA CONSTRUÇÃO CIVIL

ANO DE
REFERÊNCIA
2011

Município		Serviço executado pela prefeitura		Existência de empresa especializada	Exist. de serv. de coleta de RCC feita por autônomos		Quantidade coletada		
		Existência	Cobrança		Com caminhões tipo basculante ou carroceria	Com carroça ou outro tipo de veículo de pequena capacidade	Pref. ou contratado por ela	Caçambeiros e autôn.. contratados pelo gerador	Próprio gerador
Código	Nome/UF						t	t	t
REGIÃO SUL		Cc019	Cc010	Cc020	Cc017	Cc018	Cc013	Cc014	Cc015
430003 Aceguá/RS									
420020	Agrolândia/SC	sim	nao	sim	sim	sim	30	10	10
420040	Água Doce/SC	nao		nao	nao	nao			50
420060	Águas Mornas/SC	nao		sim	sim	nao		15	0
430010 Agudo/RS									
430020	Ajuricaba/RS	sim		nao	nao	nao	5		0
430030	Alecrim/RS	sim	nao	nao	nao	nao	50		
430040	Alegrete/RS	nao		nao	nao	nao			220
430050	Alpestre/RS	sim	nao	nao	nao	nao	30		30
410045	Altamira do Paraná/PR	sim	nao	nao	nao	nao	170		0
430055	Alto Alegre/RS	sim		nao	nao	nao	10		0
410050	Altônia/PR	sim	nao	nao	nao	nao	10.000		
412862	Alto Paraíso/PR	sim	nao	nao	sim	sim	50		
410060	Alto Paraná/PR	sim	nao	nao	nao	nao	6.762		60
430060	Alvorada/RS	sim	nao	sim			1		
410090	Amaporã/PR	nao		nao		nao			
430063	Amaral Ferrador/RS	nao		nao	nao	nao			
430064	Ametista do Sul/RS	nao							
410100	Ampére/PR	sim	nao	nao	sim	nao	390	20	0
410105	Anahy/PR	sim	nao	nao	nao	nao	80		
420080	Anchieta/SC	sim	sim	nao	nao	nao	120		
410110	Andirá/PR	nao		sim	sim	nao		4.498	
430066 André da Rocha/RS									
420110	Anitápolis/SC	nao							
430070	Anta Gorda/RS	sim	nao	nao	nao	nao	60		60
410120	Antonina/PR	nao		nao	nao	nao			0
430080	Antônio Prado/RS	nao		sim	nao	nao		85	0
410140	Apucarana/PR	nao		sim	sim	sim		1.200	200
420127	Arabutã/SC	nao		nao	sim	nao			
430085	Arambaré/RS	sim	nao	nao	nao	nao	1.800		1.800
410150	Arapongas/PR	nao		sim	sim	nao		93.858	0
420130	Araquari/SC	nao		sim	sim	nao		9.000	1.000
430087	Araricá/RS	nao		nao	sim	nao		5	1

TABELA Cc01 - INFORMAÇÕES SOBRE COLETA DE RESÍDUOS SÓLIDOS DA CONSTRUÇÃO CIVIL

ANO DE
REFERÊNCIA
2011

Município		Serviço executado pela prefeitura		Existência de empresa especializada	Exist. de serv. de coleta de RCC feita por autônomos		Quantidade coletada		
		Existência	Cobrança		Com caminhões tipo basculante ou carroceria	Com carroça ou outro tipo de veículo de pequena capacidade	Pref. ou contratado por ela	Caçambeiros e autôn.. contratados pelo gerador	Próprio gerador
Código	Nome/UF						t	t	t
REGIÃO SUL		Cc019	Cc010	Cc020	Cc017	Cc018	Cc013	Cc014	Cc015
410180	Araucária/PR	sim	nao	sim	sim	nao	58.000		
420150	Armazém/SC								
430107	Arroio do Padre/RS	nao		nao	nao	nao			
430110	Arroio dos Ratos/RS	sim	sim	nao	nao	sim	182		
430140	Arvorezinha/RS	nao							
420170	Ascurra/SC	sim	nao	nao	sim	nao	200		
410190	Assaí/PR	nao		sim	sim	sim		1.000	
410200	Assis Chateaubriand/PR	nao		sim	sim	nao			
410210	Astorga/PR	nao		sim	sim	nao		10	5
410220	Atalaia/PR	nao		nao	nao	nao			
430155	Áurea/RS	nao		nao	nao	nao			
420190	Aurora/SC	nao		nao	nao	nao			30
430160	Bagé/RS	nao		sim	sim	sim		6	0
420195	Balneário Arroio do Silva/SC	sim	sim	sim	sim	sim	2.880	500	0
420200	Balneário Camboriú/SC	sim	nao	sim	nao	nao	36.750	54.000	14.800
420207	Balneário Gaivota/SC	nao		nao	nao	nao			
430163	Balneário Pinhal/RS	nao		nao	nao	sim			
420208	Bandeirante/SC	nao							
410240	Bandeirantes/PR	nao		sim	nao	nao			
430170	Barão de Cotegipe/RS	sim	nao	nao	nao	nao	120		
430175	Barão do Triunfo/RS	nao		nao	nao	nao			
410250	Barbosa Ferraz/PR	nao		sim	sim	nao		2.000	1.000
410260	Barracão/PR	nao		nao	sim	nao			
410270	Barra do Jacaré/PR	nao		nao	nao	sim			
430187	Barra do Quaraí/RS	sim	nao	nao	nao	nao	500		0
430192	Barra do Rio Azul/RS								
430195	Barra Funda/RS	nao		nao	nao	nao			0
410280	Bela Vista do Paraíso/PR	sim	nao	sim	nao	nao	420		
420213	Bela Vista do Toldo/SC	nao		nao	nao	nao			0
420220	Benedito Novo/SC	nao		nao	sim	sim			
430210	Bento Gonçalves/RS	nao		sim	sim	nao			
410290	Bituruna/PR	nao		nao	nao	nao			
420240	Blumenau/SC	nao		sim	sim	nao		96	96

TABELA Cc01 - INFORMAÇÕES SOBRE COLETA DE RESÍDUOS SÓLIDOS DA CONSTRUÇÃO CIVIL

ANO DE
REFERÊNCIA
2011

Município		Serviço executado pela prefeitura		Existência de empresa especializada	Exist. de serv. de coleta de RCC feita por autônomos		Quantidade coletada		
		Existência	Cobrança		Com caminhões tipo basculante ou carroceria	Com carroça ou outro tipo de veículo de pequena capacidade	Pref. ou contratado por ela	Caçambeiros e autôn.. contratados pelo gerador	Próprio gerador
Código	Nome/UF						t	t	t
REGIÃO SUL		Cc019	Cc010	Cc020	Cc017	Cc018	Cc013	Cc014	Cc015
410302	Boa Esperança do Iguaçu/PR	nao							
410304	Boa Ventura de São Roque/PR	nao							
410305	Boa Vista da Aparecida/PR	nao		nao	nao	nao			
430222	Boa Vista do Cadeado/RS	nao		nao					
420243	Bocaina do Sul/SC	nao		nao	nao	nao			
420245	Bombinhas/SC	nao		sim	sim	nao			
420257	Bom Jesus do Oeste/SC	sim		nao	nao	nao	5		0
410315	Bom Jesus do Sul/PR	nao		nao	nao	nao			45
430235	Bom Princípio/RS								
420260	Bom Retiro/SC	sim	sim	nao	nao	nao	12		12
430240	Bom Retiro do Sul/RS	sim	nao	nao	nao	nao	1.977		0
410322	Bom Sucesso do Sul/PR	sim	nao	nao	nao	nao	36		0
430245	Boqueirão do Leão/RS	nao		nao	nao	nao			
410330	Borrazópolis/PR	sim	sim	nao	nao	nao	1.440		
430250	Bossoroca/RS	sim	sim	nao	nao	nao	250		250
430258	Bozano/RS	nao		nao	nao	nao			
410337	Brasilândia do Sul/PR	sim	nao	nao	nao	nao	400		0
420287	Brunópolis/SC	nao		nao	nao	nao			0
420290	Brusque/SC	nao		sim	nao	nao			
420300	Caçador/SC	nao		sim	nao	nao		2.400	
430280	Caçapava do Sul/RS	nao		sim	nao	nao		5.000	0
430290	Cacequi/RS	sim	sim	nao	nao	nao	50		5
430300	Cachoeira do Sul/RS	nao		sim	sim	sim		50	
430310	Cachoeirinha/RS	sim	nao	nao	nao	nao	27.904		0
410345	Cafelândia/PR	nao		sim	sim	nao		2.920	1.500
430340	Caiçara/RS	nao		nao	nao	nao			
430350	Camaquã/RS	nao		nao	nao	nao			0
410360	Cambará/PR	sim	nao	sim	nao	nao	9.600	2.000	11.000
410370	Cambé/PR	nao		sim	sim	sim		31.175	5.075
410380	Cambira/PR	nao		nao	nao	nao			0
410390	Campina da Lagoa/PR	sim	nao	nao	nao	nao	468		
430370	Campina das Missões/RS	sim	nao	nao	nao	nao	1.020		0
410400	Campina Grande do Sul/PR	nao		sim	sim	nao			

TABELA Cc01 - INFORMAÇÕES SOBRE COLETA DE RESÍDUOS SÓLIDOS DA CONSTRUÇÃO CIVIL

ANO DE
REFERÊNCIA
2011

Município		Serviço executado pela prefeitura		Existência de empresa especializada	Exist. de serv. de coleta de RCC feita por autônomos		Quantidade coletada		
		Existência	Cobrança		Com caminhões tipo basculante ou carroceria	Com carroça ou outro tipo de veículo de pequena capacidade	Pref. ou contratado por ela	Caçambeiros e autôn.. contratados pelo gerador	Próprio gerador
Código	Nome/UF						t	t	t
REGIÃO SUL		Cc019	Cc010	Cc020	Cc017	Cc018	Cc013	Cc014	Cc015
430380	Campinas do Sul/RS	sim	nao	nao	nao	nao	60		60
420330	Campo Alegre/SC	nao		sim	nao	nao			
430390	Campo Bom/RS	nao		sim	nao	nao			
410410	Campo do Tenente/PR	sim	nao	nao	nao	nao	12		
420350	Campo Erê/SC	sim	sim	sim	sim	nao	150	100	100
410420	Campo Largo/PR	nao		sim	nao	nao			
410425	Campo Magro/PR								
410430	Campo Mourão/PR	nao		sim	sim	sim			
430410	Campos Borges/RS	sim	nao	nao	nao	nao	175		175
420360	Campos Novos/SC	sim	nao	sim	nao	nao	10.100	1.300	0
430420	Candelária/RS	sim		nao	nao	nao	1.152		0
430430	Cândido Godói/RS	sim	nao	nao	nao	nao	7		
410442	Candói/PR	nao		nao	nao	nao			
420370	Canelinha/SC	nao		sim	sim	nao			
430450	Canguçu/RS	sim	sim	nao	sim	nao	380	1.530	0
430460	Canoas/RS	nao		sim	sim	sim			0
420380	Canoinhas/SC	nao							
410450	Capanema/PR	sim	nao	nao	nao	nao	4.320		
430463	Capão da Canoa/RS	nao		sim	sim	sim			
430466	Capão do Leão/RS	sim	nao	nao	nao	nao	215		45
430468	Capela de Santana/RS								
430469	Capitão/RS	nao		nao	nao	nao			3
410460	Capitão Leônidas Marques/PR	sim	nao	nao	nao	nao	1		
420395	Capivari de Baixo/SC	sim	nao	sim	nao	nao	4.000		
410465	Carambei/PR	sim	nao	sim	sim	nao	12		
430470	Carazinho/RS	nao		sim	nao	nao			0
430480	Carlos Barbosa/RS	nao		sim	nao	nao			
410480	Cascavel/PR	nao		sim	sim	nao		65.318	0
430495	Caseiros/RS	nao		nao	nao	nao			
410500	Catanduvas/PR	sim	nao	nao	nao	nao	2.400		2.400
420400	Catanduvas/SC	nao		nao	nao	nao			6
420410	Caxambu do Sul/SC	sim	nao	nao	nao	nao	18		7
430510	Caxias do Sul/RS	nao		sim	nao	nao		132.250	26.450

TABELA Cc01 - INFORMAÇÕES SOBRE COLETA DE RESÍDUOS SÓLIDOS DA CONSTRUÇÃO CIVIL

ANO DE
REFERÊNCIA
2011

Município		Serviço executado pela prefeitura		Existência de empresa especializada	Exist. de serv. de coleta de RCC feita por autônomos		Quantidade coletada		
		Existência	Cobrança		Com caminhões tipo basculante ou carroceria	Com carroça ou outro tipo de veículo de pequena capacidade	Pref. ou contratado por ela	Caçambeiros e autôn.. contratados pelo gerador	Próprio gerador
Código	Nome/UF						t	t	t
REGIÃO SUL		Cc019	Cc010	Cc020	Cc017	Cc018	Cc013	Cc014	Cc015
420415	Celso Ramos/SC	nao		nao	nao	nao			0
430511	Centenário/RS	nao		nao	nao	nao			1
430513	Cerro Branco/RS	nao		nao	nao	nao			
430517	Cerro Grande do Sul/RS	nao		nao	nao	nao			
410530	Céu Azul/PR			nao	nao	nao			
420420	Chapecó/SC	nao		sim	nao	nao			
430535	Charqueadas/RS	nao		sim	nao	sim			
430537	Charrua/RS	sim	nao	nao	nao	nao	10		10
410540	Chopinzinho/PR	nao		sim	nao	nao		400	80
430543	Chuí/RS	nao		sim	nao	sim		5	2
430544	Chuvisca/RS	nao		nao	nao	nao			
410550	Cianorte/PR	sim	sim	sim	sim	sim	30	90	20
430550	Ciríaco/RS	sim		nao	nao	nao	20		
420425	Cocal do Sul/SC	nao		sim	nao	nao		150	0
430560	Colorado/RS	sim	nao	nao	nao	nao	520		0
420430	Concórdia/SC	nao		sim	sim	nao			
430570	Condor/RS	sim	nao	nao	nao		45		0
410610	Conselheiro Mairinck/PR	nao		nao	nao	nao			
430580	Constantina/RS	nao		nao	nao	nao			120
410620	Contenda/PR	nao		nao	nao	nao			0
430583	Coqueiro Baixo/RS	nao		nao	nao	nao			3
420440	Coronel Freitas/SC	nao		nao	nao	nao			
420445	Coronel Martins/SC	nao							
410650	Coronel Vivida/PR	sim	nao	nao	nao	nao	3.600		0
410655	Corumbatai do Sul/PR	nao		nao	nao	nao			
420450	Corupá/SC	sim	nao	sim	nao	nao	1.358	975	250
430595	Cotiporã/RS	nao		nao	sim	sim			
420460	Criciúma/SC	nao							
430605	Cristal/RS	sim	nao	nao	nao	nao	2.207		0
430610	Cruz Alta/RS	nao		sim	sim	nao			
430613	Cruzaltense/RS	sim	nao	nao	nao	nao	66		
410660	Cruzeiro do Oeste/PR	sim	nao	sim	sim	sim	3.500	2.000	0
430620	Cruzeiro do Sul/RS	nao		nao	nao	nao			

TABELA Cc01 - INFORMAÇÕES SOBRE COLETA DE RESÍDUOS SÓLIDOS DA CONSTRUÇÃO CIVIL

ANO DE
REFERÊNCIA
2011

Município		Serviço executado pela prefeitura		Existência de empresa especializada	Exist. de serv. de coleta de RCC feita por autônomos		Quantidade coletada		
Código	Nome/UF	Existência	Cobrança		Com caminhões tipo basculante ou carroceria	Com carroça ou outro tipo de veículo de pequena capacidade	Pref. ou contratado por ela	Caçambeiros e autôn.. contratados pelo gerador	Próprio gerador
							t	t	t
REGIÃO SUL		Cc019	Cc010	Cc020	Cc017	Cc018	Cc013	Cc014	Cc015
410690	Curitiba/PR	nao		sim	sim	sim		810.000	0
420480	Curitibanos/SC	sim	nao	sim	sim	nao	1.800	780	70
430630	David Canabarro/RS	sim					50		
430635	Dezesseis de Novembro/RS	nao		nao	nao	nao			
420500	Dionísio Cerqueira/SC	nao		nao	nao	nao			0
430640	Dois Irmãos/RS	nao		nao	nao	nao			
430645	Dois Lajeados/RS	nao		nao	sim	nao		6	
410720	Dois Vizinhos/PR	nao		sim	sim	nao		650	450
430660	Dom Pedrito/RS	nao		sim	sim	sim		2.000	1.000
420510	Dona Emma/SC	nao		nao	sim	sim		50	100
430670	Dona Francisca/RS	nao		nao	nao	nao			0
410725	Douradina/PR	sim	nao	nao	nao	nao	2.000		500
430673	Doutor Maurício Cardoso/RS	sim	nao	nao	nao	nao	300		0
420515	Doutor Pedrinho/SC	sim	nao	nao	nao	nao	17		
430675	Doutor Ricardo/RS	nao		nao	nao	nao			3
430690	Encruzilhada do Sul/RS	sim	sim	sim	sim	sim	160		0
410740	Enéas Marques/PR	sim		nao	nao	nao	200		
410750	Engenheiro Beltrão/PR	sim	sim	sim	sim	sim	480	720	120
430693	Entre-Ijuís/RS								
410753	Entre Rios do Oeste/PR	sim	nao	nao	nao	nao	100		20
430700	Erechim/RS	nao		sim	sim	nao			
420519	Ermo/SC	sim	sim	nao	nao	nao	15		0
430720	Erval Grande/RS	sim	nao	nao	nao	nao	6		2
430730	Erval Seco/RS	nao		nao	nao	nao			
420520	Erval Velho/SC	sim		nao	nao	nao	30		
430745	Esperança do Sul/RS	nao		nao	nao	nao			
410754	Espigão Alto do Iguaçu/PR	sim	nao	nao	nao	nao	75		0
430755	Estação/RS	nao		sim				100	
430760	Estância Velha/RS	sim	nao	nao	nao	nao	19.794		0
430780	Estrela/RS	nao							
430781	Estrela Velha/RS	sim	nao	nao	nao	nao	120		0
430783	Eugênio de Castro/RS	nao		nao	nao	nao			
430786	Fagundes Varela/RS	nao		nao	nao	nao			

TABELA Cc01 - INFORMAÇÕES SOBRE COLETA DE RESÍDUOS SÓLIDOS DA CONSTRUÇÃO CIVIL

ANO DE
REFERÊNCIA
2011

Município		Serviço executado pela prefeitura		Existência de empresa especializada	Exist. de serv. de coleta de RCC feita por autônomos		Quantidade coletada		
		Existência	Cobrança		Com caminhões tipo basculante ou carroceria	Com carroça ou outro tipo de veículo de pequena capacidade	Pref. ou contratado por ela	Caçambeiros e autôn.. contratados pelo gerador	Próprio gerador
Código	Nome/UF						t	t	t
REGIÃO SUL		Cc019	Cc010	Cc020	Cc017	Cc018	Cc013	Cc014	Cc015
430800	Faxinal do Soturno/RS	sim	nao	nao	nao	nao	768		
430805	Faxinalzinho/RS	sim	nao	nao	nao	nao	5		0
410765	Fazenda Rio Grande/PR	nao		sim	sim	nao		360	0
430810	Feliz/RS	nao		nao	sim	nao			
410770	Fênix/PR	sim	nao	sim	sim	nao	378	350	0
410773	Fernandes Pinheiro/PR	nao							
410785	Flor da Serra do Sul/PR	sim	nao	nao	nao	nao	16		0
420535	Flor do Sertão/SC	nao		nao	nao	nao			
430820	Flores da Cunha/RS	nao		sim	nao	nao		720	0
410790	Floresta/PR	sim	nao	nao	nao	nao	490		0
420540	Florianópolis/SC	sim	nao	sim	sim	sim	21.990		
430840	Formigueiro/RS	sim	nao	nao	nao	nao	1		
410820	Formosa do Oeste/PR	nao		nao	nao	nao			
420543	Formosa do Sul/SC	nao		nao	nao	nao			
430845	Fortaleza dos Valos/RS	nao		nao	nao	nao			
410830	Foz do Iguaçu/PR	nao		sim	sim	sim		55.068	55.068
410845	Foz do Jordão/PR								
420550	Fraiburgo/SC	nao		sim	sim	nao			
410840	Francisco Beltrão/PR	nao							
430860	Garibaldi/RS	nao		nao	sim	nao			
420570	Garopaba/SC	sim	sim	nao	nao	nao	1		
420580	Garuva/SC	nao		nao	nao	nao			
420590	Gaspar/SC	nao		sim	nao	nao			
430880	General Câmara/RS								
430890	Getúlio Vargas/RS	sim	nao	nao	sim	nao	100		
430910	Gramado/RS	sim	nao	sim	sim	nao	8		
430912	Gramado dos Loureiros/RS	nao		nao	nao	nao			0
410870	Grandes Rios/PR	nao		nao	nao	nao			
430920	Gravataí/RS	nao		sim	sim	sim			
430925	Guabiju/RS	nao		nao					
430930	Guaíba/RS	sim	nao	sim	sim	sim	15.120	10.080	0
410890	Guairaçá/PR	nao		nao	nao	nao			0
410900	Guapirama/PR	sim	nao	nao	nao	nao	1.500		

TABELA Cc01 - INFORMAÇÕES SOBRE COLETA DE RESÍDUOS SÓLIDOS DA CONSTRUÇÃO CIVIL

ANO DE
REFERÊNCIA
2011

Município		Serviço executado pela prefeitura		Existência de empresa especializada	Exist. de serv. de coleta de RCC feita por autônomos		Quantidade coletada		
		Existência	Cobrança		Com caminhões tipo basculante ou carroceria	Com carroça ou outro tipo de veículo de pequena capacidade	Pref. ou contratado por ela	Caçambeiros e autôn.. contratados pelo gerador	Próprio gerador
Código	Nome/UF						t	t	t
REGIÃO SUL		Cc019	Cc010	Cc020	Cc017	Cc018	Cc013	Cc014	Cc015
430940	Guaporé/RS	nao		sim	nao	nao			
410910	Guaporema/PR								
420640	Guaraciaba/SC	nao		nao	nao	nao			
410930	Guaraniaçu/PR	nao		nao	nao	nao			600
430950	Guarani das Missões/RS	nao		sim	sim	nao		210	720
410940	Guarapuava/PR	nao		sim	sim	nao			
410960	Guaratuba/PR	nao		sim	sim	sim		6.500	
430955	Harmonia/RS	sim	nao	nao	nao	nao	22		
420670	Herval D Oeste/SC	nao		sim	sim	nao		1.840	1.315
410970	Ibaiti/PR	nao		sim	sim	nao			
430980	Ibiaçá/RS	sim	nao	nao	nao	nao	800		50
420680	Ibicaré/SC	nao		nao	nao	nao			
410980	Ibiporã/PR	sim	sim	sim	sim	sim	220	750	
430990	Ibiraiaras/RS	nao		nao	nao	nao			
420690	Ibirama/SC	nao		nao	sim	nao			
431000	Ibirubá/RS	nao		sim	sim	nao			
420700	Içara/SC	nao							
431010	Igrejinha/RS	sim	nao	nao	nao	nao	8.500		
411005	Iguatu/PR	sim	nao	nao	nao	nao	50		50
431020	Ijuí/RS	nao		sim	sim	sim		2.114	0
411010	Imbituva/PR	nao		sim	sim	sim			
420740	Imbuia/SC	nao		sim	nao	nao		54	10
431036	Imigrante/RS	nao		nao	nao	nao			
431040	Independência/RS	nao							
411040	Indianópolis/PR	sim	nao	nao	nao	nao	50		3
431043	Ipê/RS	sim	nao	sim	nao	nao	10	12	0
420760	Ipira/SC	nao		nao	nao	nao			
411050	Ipiranga/PR	sim	nao	nao	nao	nao	850		0
411060	Iporã/PR	sim	nao	nao	nao	nao	800		
420768	Ipuaçu/SC	nao							
420770	Ipumirim/SC	nao		nao	sim	nao		400	400
411065	Iracema do Oeste/PR					nao			
431050	Iraí/RS	sim	nao	nao	nao	nao	1.500		50

TABELA Cc01 - INFORMAÇÕES SOBRE COLETA DE RESÍDUOS SÓLIDOS DA CONSTRUÇÃO CIVIL

ANO DE
REFERÊNCIA
2011

Município		Serviço executado pela prefeitura		Existência de empresa especializada	Exist. de serv. de coleta de RCC feita por autônomos		Quantidade coletada		
		Existência	Cobrança		Com caminhões tipo basculante ou carroceria	Com carroça ou outro tipo de veículo de pequena capacidade	Pref. ou contratado por ela	Caçambeiros e autôn.. contratados pelo gerador	Próprio gerador
Código	Nome/UF						t	t	t
REGIÃO SUL		Cc019	Cc010	Cc020	Cc017	Cc018	Cc013	Cc014	Cc015
411070	Irati/PR	nao		sim	nao	nao		1.000	200
411080	Iretama/PR	sim		nao	nao	nao	150		
420790	Irineópolis/SC	sim	nao	nao	nao	nao	1.200		
411090	Itaguajé/PR	sim	nao	nao	nao	nao	1.200		0
420810	Itaíópolis/SC	nao		nao	sim	nao		1	1
420820	Itajaí/SC	nao		sim	sim	nao		46.000	0
411110	Itambé/PR	sim	nao	nao	nao	nao	120		0
420830	Itapema/SC	nao		sim	sim	nao			
420845	Itapoá/SC	nao		sim	sim	sim		276	
420850	Ituporanga/SC	nao							
411155	Ivaté/PR	sim	nao	nao	nao	nao	1.000		0
431075	Ivorá/RS	sim		nao	nao	nao	25		0
431080	Ivoti/RS								
431085	Jaboticaba/RS	nao		nao	nao	nao			
431087	Jacuzinho/RS	nao							
411190	Jaguapitã/PR	sim		nao	nao	nao	10		3.800
431110	Jaguarí/RS	sim	nao	nao	nao	nao	920		
411200	Jaguariaíva/PR	nao		sim	sim	nao			
411240	Japurá/PR	sim	sim	nao	nao	nao	480		0
420890	Jaraguá do Sul/SC	nao		sim	sim	nao			
411250	Jardim Alegre/PR	sim	nao	nao	nao	nao	2.880		0
420895	Jardinópolis/SC	nao		nao	nao	nao			0
431113	Jari/RS	sim	sim	nao	nao	nao	10		
411270	Jataizinho/PR	sim	nao	nao	nao	sim	1.800		
411275	Jesuítas/PR	nao							
420900	Joaçaba/SC	nao		nao	sim	nao		500	0
411280	Joaquim Távora/PR	sim	nao	nao	nao	nao	2.200		
431115	Jóia/RS	sim	nao	nao	nao	nao	352		
420910	Joinville/SC	nao		sim	sim	nao			
420915	José Boiteux/SC	nao		nao	sim	sim			
411295	Juranda/PR	sim	nao	nao	nao	nao	1.000		
411300	Jussara/PR	sim	sim	nao	nao	nao	939		156
411310	Kaloré/PR	nao		nao	nao	nao			

TABELA Cc01 - INFORMAÇÕES SOBRE COLETA DE RESÍDUOS SÓLIDOS DA CONSTRUÇÃO CIVIL

ANO DE
REFERÊNCIA
2011

Município		Serviço executado pela prefeitura		Existência de empresa especializada	Exist. de serv. de coleta de RCC feita por autônomos		Quantidade coletada		
		Existência	Cobrança		Com caminhões tipo basculante ou carroceria	Com carroça ou outro tipo de veículo de pequena capacidade	Pref. ou contratado por ela	Caçambeiros e autôn.. contratados pelo gerador	Próprio gerador
Código	Nome/UF						t	t	t
REGIÃO SUL		Cc019	Cc010	Cc020	Cc017	Cc018	Cc013	Cc014	Cc015
420930	Lages/SC	nao		sim	sim	sim			
431127	Lagoa dos Três Cantos/RS	sim	nao	nao	nao	nao	30		0
431125	Lagoão/RS	sim	nao	nao	nao	sim	32	1	0
420940	Laguna/SC	nao							
411320	Lapa/PR	sim	nao	sim	sim	nao	168	540	
411330	Laranjeiras do Sul/PR	nao		nao	sim	nao		4.320	
420950	Laurentino/SC	sim	nao	nao	nao	nao	1.200		
420960	Lauro Muller/SC	sim	nao	nao	nao	nao	450		0
431150	Lavras do Sul/RS	sim	sim	nao	nao	nao	110		
420970	Lebon Régis/SC	nao							
411340	Leópolis/PR	nao		sim	nao	nao			
411342	Lidianópolis/PR	sim	nao	nao	nao	nao	432		432
411345	Lindoeste/PR	sim	nao	nao	nao	nao	10		
420985	Lindóia do Sul/SC	nao		nao	nao	nao			100
431162	Lindolfo Collor/RS	nao		nao	nao	nao			
431164	Linha Nova/RS	sim	nao	nao	nao	nao	15		5
411350	Loanda/PR	sim	nao	sim	sim	sim	640	160	50
411370	Londrina/PR	sim	nao	sim	sim	sim	35.481		
411375	Lunardelli/PR	sim	nao	nao	nao	nao	210		0
411380	Lupionópolis/PR	sim	nao	nao	nao	nao	970		0
421003	Luzerna/SC	sim	nao	nao	nao	nao	36		0
431171	Maçambara/RS	nao		nao	nao	nao			
431170	Machadinho/RS	sim	nao	nao	nao	nao	110		
421010	Mafra/SC	nao		sim	nao	nao		672	
421030	Major Vieira/SC	nao		nao	sim	nao			
411400	Mamborê/PR	sim	sim	nao	nao	nao	2.048		0
431173	Mampituba/RS								
411410	Mandaguaçu/PR	nao		sim	nao	sim			
411435	Manfrinópolis/PR	nao		nao	nao	nao			
431175	Manoel Viana/RS	sim	nao	nao	nao	nao	40		
431177	Maquiné/RS	nao		nao	nao	nao			0
421040	Maracajá/SC	nao							
431190	Marcelino Ramos/RS	sim					15		

TABELA Cc01 - INFORMAÇÕES SOBRE COLETA DE RESÍDUOS SÓLIDOS DA CONSTRUÇÃO CIVIL

ANO DE
REFERÊNCIA
2011

Município		Serviço executado pela prefeitura		Existência de empresa especializada	Exist. de serv. de coleta de RCC feita por autônomos		Quantidade coletada		
		Existência	Cobrança		Com caminhões tipo basculante ou carroceria	Com carroça ou outro tipo de veículo de pequena capacidade	Pref. ou contratado por ela	Caçambeiros e autôn.. contratados pelo gerador	Próprio gerador
Código	Nome/UF						t	t	t
REGIÃO SUL		Cc019	Cc010	Cc020	Cc017	Cc018	Cc013	Cc014	Cc015
411460	Marechal Cândido Rondon/PR	nao		sim	nao	nao			
421055	Marema/SC	sim	nao	nao	nao	nao	4		2
411470	Maria Helena/PR	nao		nao	nao	nao			
431200	Mariano Moro/RS	nao		nao	nao	nao			70
411500	Marilena/PR	nao							
411510	Mariluz/PR	sim	nao	nao	nao	nao	1.600		0
411520	Maringá/PR	sim	nao	sim	sim	sim	15	500	515
411530	Mariópolis/PR	sim	nao	nao	nao	nao	20		
411535	Maripá/PR	sim	nao	nao	nao	nao	400		
431205	Marques de Souza/RS	sim		nao	nao	nao	24		24
411545	Marquinho/PR	nao		nao	sim	nao			0
411560	Matelândia/PR	sim	nao	nao	nao	nao	240		0
431215	Mato Leitão/RS	nao		nao	nao	nao			
431217	Mato Queimado/RS	nao		nao	nao	nao			0
411573	Mato Rico/PR	nao		nao	nao	nao			
431220	Maximiliano de Almeida/RS	nao		nao	nao	nao			240
411585	Mercedes/PR	sim	nao	nao	nao	nao	180		0
431225	Minas do Leão/RS	sim	nao	nao	nao	nao	20		0
411590	Mirador/PR	nao		nao	nao	nao			
411600	Miraselva/PR	sim	nao	nao	nao	nao	250		0
421085	Mirim Doce/SC								
411605	Missal/PR	sim	nao	nao	nao	nao	5.000		
431235	Montauri/RS								
431238	Monte Belo do Sul/RS	nao		nao	nao	nao			
421110	Monte Castelo/SC	nao		nao	nao	nao			0
431240	Montenegro/RS	nao		sim	sim	sim			0
411610	Moreira Sales/PR	sim	nao	nao	nao	nao	2.700		300
431244	Morrinhos do Sul/RS								
431245	Morro Redondo/RS	nao		nao	nao	nao			
431250	Mostardas/RS			nao	nao	nao			
431260	Muçum/RS	sim	nao	nao	nao	nao	23		
431261	Muitos Capões/RS	nao							
431262	Muliterno/RS	nao							

TABELA Cc01 - INFORMAÇÕES SOBRE COLETA DE RESÍDUOS SÓLIDOS DA CONSTRUÇÃO CIVIL

ANO DE
REFERÊNCIA
2011

Município		Serviço executado pela prefeitura		Existência de empresa especializada	Exist. de serv. de coleta de RCC feita por autônomos		Quantidade coletada		
		Existência	Cobrança		Com caminhões tipo basculante ou carroceria	Com carroça ou outro tipo de veículo de pequena capacidade	Pref. ou contratado por ela	Caçambeiros e autôn.. contratados pelo gerador	Próprio gerador
Código	Nome/UF						t	t	t
REGIÃO SUL		Cc019	Cc010	Cc020	Cc017	Cc018	Cc013	Cc014	Cc015
421130	Navegantes/SC	sim	nao	nao	nao	nao	3		200
431267	Nicolau Vergueiro/RS	sim	nao	nao	nao	nao	1		1
431275	Nova Alvorada/RS	nao		nao	nao	nao			0
411670	Nova Aurora/PR	nao		sim	nao	nao		5	0
431290	Nova Bassano/RS	nao		nao	nao	nao			
431295	Nova Boa Vista/RS	sim	nao	nao	nao	nao	8		
431300	Nova Brésia/RS	nao		nao	nao	nao			1
431301	Nova Candelária/RS	nao		nao	nao	nao			
411695	Nova Esperança do Sudoeste/PR	sim	nao	sim	nao	nao	55	30	80
411700	Nova Fátima/PR								
431306	Nova Hartz/RS	sim	nao	nao	nao	nao	1.080		210
411705	Nova Laranjeiras/PR	nao		sim	nao	nao		20	
411710	Nova Londrina/PR	sim	nao	sim	sim	sim	540	3.780	0
411720	Nova Olímpia/PR	sim	nao	nao	nao	nao	9		0
431310	Nova Palma/RS	nao		nao	nao	sim			300
431320	Nova Petrópolis/RS	nao		nao	sim	nao			
431330	Nova Prata/RS	nao		sim	nao	nao		500	0
411725	Nova Prata do Iguaçu/PR								
431333	Nova Ramada/RS	nao		nao	nao	nao			
431335	Nova Roma do Sul/RS	sim		nao	nao	sim	22		
411721	Nova Santa Bárbara/PR	sim	nao	nao	nao		550		550
431337	Nova Santa Rita/RS								
411722	Nova Santa Rosa/PR	sim		nao	nao	nao	100		0
411727	Nova Tebas/PR	nao		nao	nao	nao			
421150	Nova Trento/SC	nao							
431339	Novo Cabrais/RS	nao							
431340	Novo Hamburgo/RS	sim	nao	sim	sim	sim	10.000		
411729	Novo Itacolomi/PR	sim	nao	nao	nao	nao	50		50
431344	Novo Tiradentes/RS	sim	nao	nao	nao	nao	25		
431346	Novo Xingu/RS	nao		nao	nao	nao			
421170	Orleans/SC	nao		sim	sim	nao		480	0
431350	Osório/RS	nao		sim	sim	sim			
411740	Ourizona/PR	sim	nao	nao	nao	nao	1.218		

TABELA Cc01 - INFORMAÇÕES SOBRE COLETA DE RESÍDUOS SÓLIDOS DA CONSTRUÇÃO CIVIL

ANO DE
REFERÊNCIA
2011

Município		Serviço executado pela prefeitura		Existência de empresa especializada	Exist. de serv. de coleta de RCC feita por autônomos		Quantidade coletada		
		Existência	Cobrança		Com caminhões tipo basculante ou carroceria	Com carroça ou outro tipo de veículo de pequena capacidade	Pref. ou contratado por ela	Caçambeiros e autôn.. contratados pelo gerador	Próprio gerador
Código	Nome/UF						t	t	t
REGIÃO SUL		Cc019	Cc010	Cc020	Cc017	Cc018	Cc013	Cc014	Cc015
411745 Ouro Verde do Oeste/PR									
421187 Paial/SC		sim		nao	nao	nao	25		0
431360 Paim Filho/RS		sim	nao	nao	nao	nao	150		150
421190 Palhoça/SC		nao		sim	sim	sim			
431365 Palmares do Sul/RS		nao		nao	sim	sim			
411770 Palmeira/PR		nao		nao	sim	sim			
431370 Palmeira das Missões/RS		nao		sim	sim	nao			
421210 Palmitos/SC		sim	nao	sim	sim	nao	200	450	0
411790 Palotina/PR		nao		sim	sim	nao			
431390 Panambi/RS		nao		sim	sim	nao		2.400	2.000
411800 Paraíso do Norte/PR		sim	nao	nao	nao	nao	3.800		
431402 Paraíso do Sul/RS		nao		nao	nao	nao			
411810 Paranacity/PR		nao		nao	nao	nao			20
411820 Paranaguá/PR		sim	sim	sim	sim	sim	169	203	369
411840 Paranavaí/PR		nao		sim	sim	sim		1.560	
431403 Parei Novo/RS		nao		sim	nao	nao		4	
431405 Parobé/RS		nao		sim	sim	sim		3.500	3.500
431407 Passo do Sobrado/RS		sim	nao	nao	nao	nao	100		50
431410 Passo Fundo/RS		nao		sim	sim	nao			
411860 Paula Freitas/PR		nao		nao	nao	nao			0
431413 Paulo Bento/RS		nao		nao	nao	nao			2
411870 Paulo Frontin/PR		nao		nao	nao	nao			
411880 Peabiru/PR		sim	nao	nao	nao	nao	200		
431417 Pedras Altas/RS		sim	sim	nao	nao	nao	1		1
431440 Pelotas/RS		nao		sim	sim	sim			
421260 Peritiba/SC		sim	nao	nao	nao	nao	10		0
411890 Pérola/PR		sim	sim	nao	nao	sim	720		0
411900 Pérola D Oeste/PR		sim	nao	nao	nao	nao	250		
421270 Petrolândia/SC		nao							
411910 Piên/PR		sim	nao	nao	sim	nao	600		500
411915 Pinhais/PR		nao		sim	sim	nao			
411920 Pinhalão/PR		sim	nao	sim	nao	nao	500		
431446 Pinhal da Serra/RS		nao		nao	nao	nao			0

TABELA Cc01 - INFORMAÇÕES SOBRE COLETA DE RESÍDUOS SÓLIDOS DA CONSTRUÇÃO CIVIL

ANO DE
REFERÊNCIA
2011

Município		Serviço executado pela prefeitura		Existência de empresa especializada	Exist. de serv. de coleta de RCC feita por autônomos		Quantidade coletada		
		Existência	Cobrança		Com caminhões tipo basculante ou carroceria	Com carroça ou outro tipo de veículo de pequena capacidade	Pref. ou contratado por ela	Caçambeiros e autôn.. contratados pelo gerador	Próprio gerador
Código	Nome/UF						t	t	t
REGIÃO SUL		Cc019	Cc010	Cc020	Cc017	Cc018	Cc013	Cc014	Cc015
411925	Pinhal de São Bento/PR	nao		nao	nao	nao			
411930	Pinhão/PR	sim	nao	nao	nao	nao	9		0
431449	Pinheirinho do Vale/RS	nao							
431450	Pinheiro Machado/RS	sim	sim	nao	nao	nao	600		
421300	Pinheiro Preto/SC	sim	nao	nao	nao	nao	130		0
411940	Pirai do Sul/PR	sim	nao	nao	nao	nao	6		6
431455	Pirapó/RS	sim	sim	nao	nao	nao	50		0
421310	Piratuba/SC	nao		sim	sim	nao			0
411960	Pitanga/PR	nao		sim	sim	nao			
411980	Planalto/PR	sim	nao	nao	nao	nao	120		120
431470	Planalto/RS	nao		sim	sim	nao			
431475	Poço das Antas/RS	nao		nao	nao	nao			
421320	Pomerode/SC	nao							
411990	Ponta Grossa/PR	sim	nao	sim	sim	nao	60.000		
431477	Pontão/RS	nao		nao	nao	nao			
421335	Ponte Alta do Norte/SC	nao		nao	nao	nao			0
431478	Ponte Preta/RS	nao		nao	nao	nao			25
421340	Ponte Serrada/SC	nao		nao	nao	nao			
412000	Porecatu/PR	nao		nao	sim	nao			
431480	Portão/RS	nao		nao	sim	nao			
431490	Porto Alegre/RS	nao		sim	sim	sim			
412015	Porto Barreiro/PR	nao		nao	nao	nao			
431505	Porto Mauá/RS	sim	nao	nao	nao	nao	50		50
412020	Porto Rico/PR	sim	nao	sim	nao	nao	50	100	8
421360	Porto União/SC	nao		nao	sim	nao		1.000	1.000
431507	Porto Vera Cruz/RS	sim	nao	nao	nao	nao	1		
431510	Porto Xavier/RS	nao		sim	sim	sim		2	0
421370	Pouso Redondo/SC	sim		nao	nao	nao	14		0
421380	Praia Grande/SC	sim	nao	nao	nao	nao	50		
412035	Pranchita/PR								
421390	Presidente Castello Branco/SC	sim	nao	nao	nao	nao	2		2
421400	Presidente Getúlio/SC	nao		nao	nao	nao			5.151
431514	Presidente Lucena/RS	nao		nao	nao	nao			0

TABELA Cc01 - INFORMAÇÕES SOBRE COLETA DE RESÍDUOS SÓLIDOS DA CONSTRUÇÃO CIVIL

ANO DE
REFERÊNCIA
2011

Município		Serviço executado pela prefeitura		Existência de empresa especializada	Exist. de serv. de coleta de RCC feita por autônomos		Quantidade coletada		
		Existência	Cobrança		Com caminhões tipo basculante ou carroceria	Com carroça ou outro tipo de veículo de pequena capacidade	Pref. ou contratado por ela	Caçambeiros e autôn.. contratados pelo gerador	Próprio gerador
Código	Nome/UF						t	t	t
REGIÃO SUL		Cc019	Cc010	Cc020	Cc017	Cc018	Cc013	Cc014	Cc015
412050	Primeiro de Maio/PR	sim	sim	nao	nao	nao	230		
421415	Princesa/SC	nao		nao	nao	nao			0
412060	Prudentópolis/PR	sim	sim	nao	nao	nao	80		
412080	Quatro Barras/PR	nao		nao	nao	nao			
431531	Quatro Irmãos/RS	nao		nao	nao	nao			0
412085	Quatro Pontes/PR	sim	nao	nao	nao	nao	300		20
412090	Quedas do Iguaçu/PR	sim	sim	sim	sim	nao	520	520	5
412100	Querência do Norte/PR	sim		nao	nao	nao	2.300		2.300
431532	Quevedos/RS	nao		nao	nao	sim			
421420	Quilombo/SC	sim	nao	nao	nao	nao	50		20
412125	Ramilândia/PR	nao		nao	nao	sim			
412130	Rancho Alegre/PR	sim	sim	nao	nao	nao	100		0
412140	Realeza/PR	sim	nao	sim	sim	nao	2.008		
431545	Relvado/RS	nao		nao	nao	nao			
412160	Renascença/PR	nao		nao	nao	nao			0
412175	Reserva do Iguaçu/PR	sim	nao	nao	nao	nao	2		
412180	Ribeirão Claro/PR	sim	sim	nao	nao	nao	1.000		1.000
412200	Rio Azul/PR			nao	nao	nao			
421440	Rio das Antas/SC	nao		nao	nao	nao			50
421470	Rio dos Cedros/SC	nao		nao	nao	nao			
421480	Rio do Sul/SC	nao		sim	nao	nao			
421490	Rio Fortuna/SC	sim	nao	nao	nao	nao	50		3
431560	Rio Grande/RS	sim	nao	sim	sim	sim	1.400		
421500	Rio Negrinho/SC	nao		nao	sim	nao			
412230	Rio Negro/PR	sim	nao	sim	sim	nao	840		
431570	Rio Pardo/RS	sim	sim	nao	nao	nao	920		0
431575	Riozinho/RS	nao		nao	nao	nao			
421507	Riqueza/SC	sim	nao	nao	sim	nao	100		
421510	Rodeio/SC	nao		sim	sim	nao			
431590	Rodeio Bonito/RS								
412240	Rolândia/PR	nao		sim	nao	sim		20.000	0
431600	Rolante/RS	nao		sim	nao	nao			
421520	Romelândia/SC	nao		nao	nao	nao			

TABELA Cc01 - INFORMAÇÕES SOBRE COLETA DE RESÍDUOS SÓLIDOS DA CONSTRUÇÃO CIVIL

ANO DE
REFERÊNCIA
2011

Município		Serviço executado pela prefeitura		Existência de empresa especializada	Exist. de serv. de coleta de RCC feita por autônomos		Quantidade coletada		
		Existência	Cobrança		Com caminhões tipo basculante ou carroceria	Com carroça ou outro tipo de veículo de pequena capacidade	Pref. ou contratado por ela	Caçambeiros e autôn.. contratados pelo gerador	Próprio gerador
Código	Nome/UF						t	t	t
REGIÃO SUL		Cc019	Cc010	Cc020	Cc017	Cc018	Cc013	Cc014	Cc015
431620	Rondinha/RS	sim	nao	nao	nao	nao	60		60
412260	Rondon/PR	sim	nao	nao	nao	nao	2.880		0
431630 Roque Gonzales/RS									
431640	Rosário do Sul/RS	nao		sim	sim	sim		4.600	800
412270	Sabáudia/PR	nao		sim	nao	nao		25	25
431643	Saldanha Marinho/RS	nao		nao	nao	nao			10
412280	Salgado Filho/PR	sim	nao	nao	nao	nao	20		
431645	Salto do Jacuí/RS	sim	nao	nao	nao	nao	380		380
412300	Salto do Lontra/PR	sim	nao	nao	nao	nao	240		10
421540	Salto Veloso/SC	sim	nao	nao	nao	nao	355		355
431647	Salvador das Missões/RS	nao		nao	nao	nao			100
431650	Salvador do Sul/RS	sim	nao	nao	sim	nao	22	8	0
431660	Sananduva/RS	nao		sim	nao	nao			
421545	Sangão/SC	nao		nao	nao	nao			0
431670	Santa Bárbara do Sul/RS	nao		nao	nao	nao			
412330	Santa Cruz de Monte Castelo/PR	sim	nao	nao	nao	nao	400		0
431680	Santa Cruz do Sul/RS	nao		nao	sim	nao			
412340	Santa Fé/PR	nao		sim	sim	sim		600	50
412350	Santa Helena/PR	sim	nao	nao	nao	nao	144		5
412370	Santa Isabel do Ivaí/PR	sim	nao	nao	sim	sim	2.500	250	1
431690	Santa Maria/RS	nao		sim	sim	sim			
431695 Santa Maria do Herval/RS									
412390	Santa Mariana/PR	nao		nao	nao	nao			
412395	Santa Mônica/PR	sim	nao	nao	nao	nao	450		
431700	Santana da Boa Vista/RS	sim	nao	nao	nao	nao	15		
412400	Santana do Itararé/PR	sim	nao	nao	nao	nao	300		0
431710	Santana do Livramento/RS	nao		sim	sim	sim		18	2
431720	Santa Rosa/RS	nao		sim	sim	nao		5.000	3.000
421565	Santa Rosa do Sul/SC	sim	sim	nao	nao	nao	36		
412402 Santa Tereza do Oeste/PR									
412405	Santa Terezinha de Itaipu/PR	sim	nao	sim	sim	nao	5.000		
431740	Santiago/RS	nao		sim	sim	nao			
431750	Santo Ângelo/RS	nao		sim	sim	sim			

TABELA Cc01 - INFORMAÇÕES SOBRE COLETA DE RESÍDUOS SÓLIDOS DA CONSTRUÇÃO CIVIL

ANO DE
REFERÊNCIA
2011

Município		Serviço executado pela prefeitura		Existência de empresa especializada	Exist. de serv. de coleta de RCC feita por autônomos		Quantidade coletada		
		Existência	Cobrança		Com caminhões tipo basculante ou carroceria	Com carroça ou outro tipo de veículo de pequena capacidade	Pref. ou contratado por ela	Caçambeiros e autôn.. contratados pelo gerador	Próprio gerador
Código	Nome/UF						t	t	t
REGIÃO SUL		Cc019	Cc010	Cc020	Cc017	Cc018	Cc013	Cc014	Cc015
431760	Santo Antônio da Patrulha/RS	nao		sim	sim	sim			
431770	Santo Antônio das Missões/RS	sim	sim	nao	nao	nao	600		600
431755	Santo Antônio do Palma/RS	sim	nao	nao	nao	nao	50		10
412430	Santo Antônio do Paraíso/PR	sim	nao	nao	nao	nao	1.200		0
431775	Santo Antônio do Planalto/RS	nao		sim	nao	nao		8	1
412440	Santo Antônio do Sudoeste/PR	nao		nao	nao	nao			
412450	Santo Inácio/PR	nao		nao	nao	nao			
421575	São Bernardino/SC	nao		nao	nao	nao			0
421590	São Bonifácio/SC	sim	nao	nao	nao	nao	150		
431800	São Borja/RS	nao		sim	nao	nao		2.400	0
421600	São Carlos/SC	sim					100		
421605	São Cristovão do Sul/SC	sim	nao	nao	nao	nao	10		0
421610	São Domingos/SC	sim	nao	nao	nao	nao	70		
431805	São Domingos do Sul/RS	sim	nao	nao	nao	nao	1		0
431810	São Francisco de Assis/RS	sim	nao	nao	nao	nao	405		
431820	São Francisco de Paula/RS	sim	sim	nao	nao	nao	6		
431830	São Gabriel/RS	nao		nao	nao	nao			
431840	São Jerônimo/RS	nao		nao	sim	nao			
412480	São João/PR	sim	sim	nao	nao	nao	1.800		350
421630	São João Batista/SC	nao		sim	sim	nao		1.091	
431843	São João do Polêsine/RS	nao		nao	nao	nao			100
412510	São João do Triunfo/PR	nao		nao	nao	nao			0
421650	São Joaquim/SC	nao		sim	sim	sim			
431844	São Jorge/RS	sim	nao	nao	nao	nao	33		0
412520	São Jorge D Oeste/PR	nao		nao	sim	sim		30	3
412530	São Jorge do Ivaí/PR	sim	nao	nao	nao	nao	1.000		0
412535	São Jorge do Patrocínio/PR	sim	nao	nao	nao	nao	57		0
431845	São José das Missões/RS	nao		nao	nao	nao			1
412545	São José das Palmeiras/PR	sim	nao	nao	nao	nao	6		
421670	São José do Cedro/SC	sim					1		
431848	São José do Hortêncio/RS	nao							
431849	São José do Inhacorá/RS	sim	nao	nao	nao	nao	120		0
431850	São José do Norte/RS	sim	sim	nao	nao	sim	2	1	0

TABELA Cc01 - INFORMAÇÕES SOBRE COLETA DE RESÍDUOS SÓLIDOS DA CONSTRUÇÃO CIVIL

ANO DE
REFERÊNCIA
2011

Município		Serviço executado pela prefeitura		Existência de empresa especializada	Exist. de serv. de coleta de RCC feita por autônomos		Quantidade coletada		
		Existência	Cobrança		Com caminhões tipo basculante ou carroceria	Com carroça ou outro tipo de veículo de pequena capacidade	Pref. ou contratado por ela	Caçambeiros e autôn.. contratados pelo gerador	Próprio gerador
Código	Nome/UF						t	t	t
REGIÃO SUL		Cc019	Cc010	Cc020	Cc017	Cc018	Cc013	Cc014	Cc015
431862	São José dos Ausentes/RS	nao		nao		nao			
412550	São José dos Pinhais/PR	sim	sim	nao	nao	nao	36.000		36.000
431861	São José do Sul/RS	nao		sim	nao	nao		3	3
431870	São Leopoldo/RS	sim	sim	sim	sim	sim	24.200	22.400	12.100
421700	São Ludgero/SC	sim	nao	sim	sim	nao	300	900	200
431890	São Luiz Gonzaga/RS	nao		sim	sim	nao		2.500	
412555	São Manoel do Paraná/PR	nao		nao	nao	nao			
412560	São Mateus do Sul/PR	nao		nao	nao	nao			
421720	São Miguel do Oeste/SC	nao		sim	nao	nao		1.000	0
431920	São Nicolau/RS	nao		nao	nao	sim			
431930	São Paulo das Missões/RS	sim	nao	nao	nao	nao	70		65
412580	São Pedro do Ivaí/PR	nao		nao	nao	nao			
412600	São Sebastião da Amoreira/PR								
431950	São Sebastião do Cai/RS	sim	nao	nao	nao	nao	4.800		0
431970	São Valentim/RS	nao		nao	nao	nao			
431971	São Valentim do Sul/RS	nao		nao	nao	nao			
431973	São Valério do Sul/RS	sim	nao	nao	nao	nao	24		
431975	São Vendelino/RS	nao		nao	nao	nao			
431980	São Vicente do Sul/RS	sim	sim	nao	nao	nao	6		6
431990	Sapiranga/RS	nao		nao	sim	nao			
412620	Sapopema/PR	sim		nao	nao	nao	600		0
432000	Sapucaia do Sul/RS	sim		nao	nao	nao	7.200		0
432010	Sarandi/RS	nao							
412627	Saudade do Iguaçu/PR	sim	nao	nao	nao	nao	50		50
421730	Saudades/SC	sim	nao	nao	nao	nao	150		
421740	Schroeder/SC	nao							
421750	Seara/SC	sim	nao	nao	sim	nao	7	7	0
432020	Seberi/RS	nao		nao	nao	nao			
432023	Sede Nova/RS	nao		nao	nao	nao			0
432026	Segredo/RS	nao		nao	nao	nao			0
432035	Sentinela do Sul/RS	nao		nao	nao	nao			
432040	Serafina Corrêa/RS	nao		sim	nao	nao			
432045	Sério/RS	sim	nao	nao	nao	nao	20		20

TABELA Cc01 - INFORMAÇÕES SOBRE COLETA DE RESÍDUOS SÓLIDOS DA CONSTRUÇÃO CIVIL

ANO DE
REFERÊNCIA
2011

Município		Serviço executado pela prefeitura		Existência de empresa especializada	Exist. de serv. de coleta de RCC feita por autônomos		Quantidade coletada		
		Existência	Cobrança		Com caminhões tipo basculante ou carroceria	Com carroça ou outro tipo de veículo de pequena capacidade	Pref. ou contratado por ela	Caçambeiros e autôn.. contratados pelo gerador	Próprio gerador
Código	Nome/UF						t	t	t
REGIÃO SUL		Cc019	Cc010	Cc020	Cc017	Cc018	Cc013	Cc014	Cc015
421755	Serra Alta/SC	sim	nao	nao	nao	nao	50		10
412635	Serranópolis do Iguaçu/PR	sim	nao	nao	nao	nao	400		0
412650	Sertãozinho/PR	sim	nao	nao	nao	nao	30		5
432055	Sertão Santana/RS	sim	nao	nao	nao	nao	120		120
432057	Sete de Setembro/RS	nao		nao	nao	sim		3	1
432060	Severiano de Almeida/RS	sim		nao	nao	nao	50		
432065	Silveira Martins/RS	nao							
432067	Sinimbu/RS	nao		nao	sim	sim		300	0
412660	Siqueira Campos/PR	sim		sim	nao	nao	100		
432070	Sobradinho/RS	nao		nao	nao	nao			35
432080	Soledade/RS	sim	nao	nao	nao	nao	3.650		
432085	Tabaí/RS	sim	nao	nao	nao	nao	120		
421780	Taió/SC								
412667	Tamarana/PR	nao							
421790	Tangará/SC	sim	nao	nao	nao	nao	20		
432090	Tapejara/RS	nao		sim	nao	nao		1.500	
432132	Taquaraçu do Sul/RS	nao		nao	nao	nao			
432135	Tavares/RS	nao		nao	nao	nao			0
412700	Teixeira Soares/PR	sim	nao	nao	nao	nao	400		
432140	Tenente Portela/RS	sim	nao	nao	nao	nao	1.590		0
412720	Terra Boa/PR	nao		sim	sim	sim			
432143	Terra de Areia/RS								
412730	Terra Rica/PR	nao							
432145	Teutônia/RS	nao		nao	nao	nao			
412750	Tibagi/PR	sim	sim	nao	sim	nao	1.050	450	0
421800	Tijucas/SC	sim	nao	sim	sim	sim	500	500	0
421810	Timbé do Sul/SC	nao		nao	nao	nao			
421820	Timbó/SC	nao		sim	nao	nao			
432146	Tio Hugo/RS	sim	sim	nao	nao	nao	2		
412770	Toledo/PR	nao		sim	sim	nao		25.879	5.193
432149	Toropi/RS	nao		nao					
432150	Torres/RS	nao							
432163	Três Arroios/RS	nao		nao	nao	nao			

TABELA Cc01 - INFORMAÇÕES SOBRE COLETA DE RESÍDUOS SÓLIDOS DA CONSTRUÇÃO CIVIL

ANO DE
REFERÊNCIA
2011

Município		Serviço executado pela prefeitura		Existência de empresa especializada	Exist. de serv. de coleta de RCC feita por autônomos		Quantidade coletada		
		Existência	Cobrança		Com caminhões tipo basculante ou carroceria	Com carroça ou outro tipo de veículo de pequena capacidade	Pref. ou contratado por ela	Caçambeiros e autôn.. contratados pelo gerador	Próprio gerador
Código	Nome/UF						t	t	t
REGIÃO SUL		Cc019	Cc010	Cc020	Cc017	Cc018	Cc013	Cc014	Cc015
421830	Três Barras/SC	nao		nao	nao	nao			
412785	Três Barras do Paraná/PR	sim	nao	nao	nao	nao	120		0
432166	Três Cachoeiras/RS								
432170	Três Coroas/RS	sim	nao	nao	nao	nao	132		
432183	Três Forquilhas/RS								
432185	Três Palmeiras/RS	nao		nao	nao	nao			
432190	Três Passos/RS	nao		nao	sim	nao		3.740	
421835	Treviso/SC	nao							
421840	Treze de Maio/SC	sim	nao	nao	nao	sim	100		
421870	Tubarão/SC	nao		sim	sim	nao		18.000	
432225	Tupandi/RS	sim	nao	nao	sim	nao	15		
432230	Tuparendi/RS	sim	nao	nao	nao	nao	760		0
412795	Tupãssi/PR	sim	nao	nao	sim	nao	288	5	
432232	Turuçu/RS	sim	nao	nao	nao	nao	10		0
412796	Turvo/PR	nao		sim					
421880	Turvo/SC	nao		nao	sim	nao		60	60
412800	Ubiratã/PR	nao		sim	sim	nao		2.840	1.250
412810	Umuarama/PR	nao		sim	sim	sim		2.400	50
412820	União da Vitória/PR	sim	nao	sim	nao	nao	870		
412830	Uniflor/PR	sim	nao	nao	nao	nao	300		
412840	Uraí/PR								
421895	Urupema/SC	sim	nao	nao	nao	nao	50		0
432250	Vacaria/RS	sim	nao	sim	sim	nao	13.068	5.000	0
432253	Vale do Sol/RS	nao							
432254	Vale Real/RS	nao		nao	nao	nao			
421910	Vargeão/SC	sim	nao	nao	nao	nao	12		0
432260	Venâncio Aires/RS	nao		sim	sim	nao		100	0
412855	Vera Cruz do Oeste/PR	sim	sim	nao	nao	nao	14		0
432285	Vespasiano Correa/RS	nao		nao	nao	nao			2
432300	Viamão/RS	sim	nao	nao	nao	sim	13.000		
432310	Vicente Dutra/RS	nao		nao	nao	nao			
421920	Vidal Ramos/SC	sim	nao	nao	nao	sim	40		
421930	Videira/SC	nao		nao	nao	nao			

TABELA Cc01 - INFORMAÇÕES SOBRE COLETA DE RESÍDUOS SÓLIDOS DA CONSTRUÇÃO CIVIL

ANO DE
REFERÊNCIA
2011

Município		Serviço executado pela prefeitura		Existência de empresa especializada	Exist. de serv. de coleta de RCC feita por autônomos		Quantidade coletada		
		Existência	Cobrança		Com caminhões tipo basculante ou carroceria	Com carroça ou outro tipo de veículo de pequena capacidade	Pref. ou contratado por ela	Caçambeiros e autôn.. contratados pelo gerador	Próprio gerador
Código	Nome/UF						t	t	t
		REGIÃO SUL	Cc019	Cc010	Cc020	Cc017	Cc018	Cc013	Cc014
412870	Vitorino/PR	sim	nao	nao	sim	nao	50		
412850	Wenceslau Braz/PR	sim	nao	nao	nao	nao	3.800		
432377	Westfalia/RS	sim	nao	nao	nao	nao	10		0
412880	Xambê/PR	sim	nao	nao	nao	nao	10		0
421960	Xavantina/SC	nao		nao	nao	nao			
421985	Zortéa/SC	nao		nao	nao	nao			0

TABELA Va01
INFORMAÇÕES SOBRE SERVIÇO DE VARRIÇÃO

TABELA Va01 - INFORMAÇÕES SOBRE SERVIÇOS DE VARRIÇÃO

ANO DE
REFERÊNCIA
2011

Município		Extensão de sarjeta varrida			Quantidade de varredores		Serv. terceirizado	Ocorrência de varrição mecanizada
		Público	Privado	Total	Público	Privado	Valor contratual	
Código	Nome/UF	Km	Km	Km	Empreg.	Empreg.	R\$/Km	
REGIÃO SUL		Va010	Va011	Va039	Tb003	Tb004	Va020	Va016
430003	Aceguá/RS				2	0		
420020	Agrolândia/SC	240			3	0		nao
420040	Água Doce/SC	204		204	1	0		sim
420060	Águas Mornas/SC	36		36	1	0		nao
430010	Agudo/RS				5	0		
430020	Ajuricaba/RS	500	0	500	2	0		sim
430030	Alecrim/RS				0	4		nao
430040	Alegrete/RS	15.000		15.000	25	0		nao
430050	Alpestre/RS	500	0	500	2	0		nao
410045	Altamira do Paraná/PR	1.320		1.320	6	0		nao
430055	Alto Alegre/RS	480		480	3	0		nao
410050	Altônia/PR	0	4.380	4.380	0	17		nao
412862	Alto Paraíso/PR	1.100		1.100	7	0		nao
410060	Alto Paraná/PR	1.092	1.040	2.132	4	4	45,00	sim
430060	Alvorada/RS		10.221		1	28	25,44	sim
410090	Amaporã/PR				5	0		
430063	Amaral Ferrador/RS	1	0	1	0	0		nao
430064	Ametista do Sul/RS				2	0		
410100	Ampére/PR				10	0		
410105	Anahy/PR	1.900		1.900	3	0		nao
420080	Anchieta/SC	208		208	1	0		nao
410110	Andirá/PR	2.550		2.550	5	0		nao
430066	André da Rocha/RS				1	0		
420110	Anitápolis/SC	15		15	0	0		nao
430070	Anta Gorda/RS				2	0		
410120	Antonina/PR				0	20		
430080	Antônio Prado/RS	0		0	0	0		nao
410140	Apucarana/PR	12.100		12.100	35	0		sim
420127	Arabutã/SC	626		626	2	0		nao
430085	Arambaré/RS	600		600	3	0		nao
410150	Arapongas/PR	49.316	21.467	70.783	44	13	93,35	sim
420130	Araquari/SC				3	0		
430087	Araricá/RS				2	0		

TABELA Va01 - INFORMAÇÕES SOBRE SERVIÇOS DE VARRIÇÃO

ANO DE
REFERÊNCIA
2011

Município		Extensão de sarjeta varrida			Quantidade de varredores		Serv. terceirizado	Ocorrência de varrição mecanizada
		Público	Privado	Total	Público	Privado	Valor contratual	
Código	Nome/UF	Km	Km	Km	Empreg.	Empreg.	R\$/Km	
REGIÃO SUL		Va010	Va011	Va039	Tb003	Tb004	Va020	Va016
410180	Araucária/PR		19.392	19.392	0	37	27,45	nao
420150	Armazém/SC				2	0		
430107	Arroio do Padre/RS	0		0	0	0		nao
430110	Arroio dos Ratos/RS				2	0		
430140	Arvorezinha/RS	864		864		0		
420170	Ascurra/SC				3	0		
410190	Assaí/PR				5	0		nao
410200	Assis Chateaubriand/PR	70						nao
410210	Astorga/PR	7.000		7.000	25	0		nao
410220	Atalaia/PR				9	0		
430155	Áurea/RS	480		480	3	0		nao
420190	Aurora/SC				2	0		
430160	Bagé/RS	5.000			10	0		nao
420195	Balneário Arroio do Silva/SC	300	153	453	6	4	150,00	sim
420200	Balneário Camboriú/SC	0	47.484	47.484	0	93		sim
420207	Balneário Gaivota/SC	1.570		1.570	5	0		nao
430163	Balneário Pinhal/RS				3	0		sim
420208	Bandeirante/SC				0	0		nao
410240	Bandeirantes/PR	5.712		5.712	13	0		nao
430170	Barão de Cotegipe/RS				2	0		nao
430175	Barão do Triunfo/RS				6	0		
410250	Barbosa Ferraz/PR	5.000	1.000	6.000	15	1	10,00	nao
410260	Barracão/PR	3			2	0		nao
410270	Barra do Jacaré/PR				3	0		
430187	Barra do Quaraí/RS				0	5		
430192	Barra do Rio Azul/RS	300		300	1	0		nao
430195	Barra Funda/RS	500		500	3	0		nao
410280	Bela Vista do Paraíso/PR	4.882		4.882	13	0		nao
420213	Bela Vista do Toldo/SC	0		0	0	0		nao
420220	Benedito Novo/SC	8		192	1	0		nao
430210	Bento Gonçalves/RS				9	25		sim
410290	Bituruna/PR				5	0		
420240	Blumenau/SC	0		0	0	0		nao

TABELA Va01 - INFORMAÇÕES SOBRE SERVIÇOS DE VARRIÇÃO

ANO DE
REFERÊNCIA
2011

Município		Extensão de sarjeta varrida			Quantidade de varredores		Serv. terceirizado	Ocorrência de varrição mecanizada
		Público	Privado	Total	Público	Privado	Valor contratual	
Código	Nome/UF	Km	Km	Km	Empreg.	Empreg.	R\$/Km	
REGIÃO SUL		Va010	Va011	Va039	Tb003	Tb004	Va020	Va016
410302	Boa Esperança do Iguaçu/PR	0	0	0	0	0		nao
410304	Boa Ventura de São Roque/PR					0		
410305	Boa Vista da Aparecida/PR				0	0		
430222	Boa Vista do Cadeado/RS				1	0		
420243	Bocaina do Sul/SC				0	0		nao
420245	Bombinhas/SC				2	0		nao
420257	Bom Jesus do Oeste/SC	110	0	110	2	0		nao
410315	Bom Jesus do Sul/PR	250		250	1	0		nao
430235	Bom Princípio/RS				3	0		
420260	Bom Retiro/SC	120	350	470	1	2	238,88	nao
430240	Bom Retiro do Sul/RS				6	0		
410322	Bom Sucesso do Sul/PR				3	0		
430245	Boqueirão do Leão/RS	3			2	0		nao
410330	Borrazópolis/PR	1.800			10	0		nao
430250	Bossoroca/RS				2	0		nao
430258	Bozano/RS	0		0	0	0		nao
410337	Brasilândia do Sul/PR				2	0		
420287	Brunópolis/SC				0			nao
420290	Brusque/SC	4		18.780	60	0		sim
420300	Caçador/SC				14	0		nao
430280	Caçapava do Sul/RS	2.000		2.000	7	0		nao
430290	Cacequi/RS	440		1.480	2	0		nao
430300	Cachoeira do Sul/RS	4.520	5.210	9.730	0	14	79,00	nao
430310	Cachoeirinha/RS		37.675	37.675	0	45	45,21	sim
410345	Cafelândia/PR				12	10		
430340	Caíçara/RS				2	0		nao
430350	Camaquã/RS	0	6.260	6.260	0	10	90,09	sim
410360	Cambará/PR	5.000		5.000	15	0		nao
410370	Cambé/PR				37	25		nao
410380	Cambira/PR				15	0		
410390	Campina da Lagoa/PR				15	0		
430370	Campina das Missões/RS							
410400	Campina Grande do Sul/PR	0	3.300	3.300	0	3	10,30	nao

TABELA Va01 - INFORMAÇÕES SOBRE SERVIÇOS DE VARRIÇÃO

ANO DE
REFERÊNCIA
2011

Município		Extensão de sarjeta varrida			Quantidade de varredores		Serv. terceirizado	Ocorrência de varrição mecanizada
		Público	Privado	Total	Público	Privado	Valor contratual	
Código	Nome/UF	Km	Km	Km	Empreg.	Empreg.	R\$/Km	
REGIÃO SUL		Va010	Va011	Va039	Tb003	Tb004	Va020	Va016
430380	Campinas do Sul/RS	800		800	3	0		nao
420330	Campo Alegre/SC				5	0		nao
430390	Campo Bom/RS				20	0		
410410	Campo do Tenente/PR				0	3		
420350	Campo Erê/SC				10	0		
410420	Campo Largo/PR	0	11.043	11.043	0	16	33,70	nao
410425	Campo Magro/PR				0	0		nao
410430	Campo Mourão/PR				0	72	30,83	nao
430410	Campos Borges/RS	4.255	0	4.255	5	0	16,00	nao
420360	Campos Novos/SC	2.016			12	0		sim
430420	Candelária/RS				0	4		
430430	Cândido Godói/RS	1.252	0	1.252	4	0		nao
410442	Candói/PR				0	10		
420370	Canelinha/SC				6	0		nao
430450	Canguçu/RS				6	0		
430460	Canoas/RS	0	41.904	41.904	7	64	38,00	nao
420380	Canoinhas/SC				0	15		
410450	Capanema/PR	2.810			0	0		nao
430463	Capão da Canoa/RS				0	0		nao
430466	Capão do Leão/RS	0	0	0	0	0		nao
430468	Capela de Santana/RS				2	0		sim
430469	Capitão/RS	80		80	0	0		nao
410460	Capitão Leônidas Marques/PR	1.200		1.200	5	0		nao
420395	Capivari de Baixo/SC				6	0		nao
410465	Carambei/PR	1.760		1.760	3	0		nao
430470	Carazinho/RS		8.086	8.086	5	10	36,23	nao
430480	Carlos Barbosa/RS	0			0	4		nao
410480	Cascavel/PR	0	52.610	52.610	0	113		sim
430495	Caseiros/RS	0	450	450	0	2	60,32	nao
410500	Catanduvas/PR				0	3		
420400	Catanduvas/SC	3.200		3.200	6	0		nao
420410	Caxambu do Sul/SC	450	0	450	2	0		sim
430510	Caxias do Sul/RS		51.606	51.606	0	160	282,91	nao

TABELA Va01 - INFORMAÇÕES SOBRE SERVIÇOS DE VARRIÇÃO

ANO DE
REFERÊNCIA
2011

Município		Extensão de sarjeta varrida			Quantidade de varredores		Serv. terceirizado	Ocorrência de varrição mecanizada
		Público	Privado	Total	Público	Privado	Valor contratual	
Código	Nome/UF	Km	Km	Km	Empreg.	Empreg.	R\$/Km	
REGIÃO SUL		Va010	Va011	Va039	Tb003	Tb004	Va020	Va016
420415	Celso Ramos/SC				1	0		nao
430511	Centenário/RS				2	0		
430513	Cerro Branco/RS				5	0		
430517	Cerro Grande do Sul/RS	40		40				nao
410530	Céu Azul/PR	7.825	0	7.825	3	10		nao
420420	Chapecó/SC	0	20.000	20.000	0	40	60,88	nao
430535	Charqueadas/RS				0	8		nao
430537	Charrua/RS	400		400	2	0		nao
410540	Chopininho/PR	0	2.504	2.504	0	5		nao
430543	Chuí/RS				4	0		
430544	Chuvisca/RS	52		52	0	0		nao
410550	Cianorte/PR	0	28.980	28.980	0	44	32,50	sim
430550	Ciríaco/RS	120			3	0		nao
420425	Cocal do Sul/SC	1.600		1.600	4	0		nao
430560	Colorado/RS	300		300	2	0		nao
420430	Concórdia/SC	0	9.485	9.485	0	11	29,56	nao
430570	Condor/RS				3	0		
410610	Conselheiro Mairinck/PR				5	0		
430580	Constantina/RS				0	0		
410620	Contenda/PR	313		313	2	0		nao
430583	Coqueiro Baixo/RS	10		10	0	0		nao
420440	Coronel Freitas/SC				0	0		
420445	Coronel Martins/SC				1	0		
410650	Coronel Vivida/PR	0	2.750	2.750	0	13	89,24	nao
410655	Corumbataí do Sul/PR				5	0		nao
420450	Corupá/SC	2.315		2.315	10	0		sim
430595	Cotiporã/RS				0	2		nao
420460	Criciúma/SC				0	23		
430605	Cristal/RS	134		134	1	0		nao
430610	Cruz Alta/RS	0	13.997		0	19	57,00	nao
430613	Cruzaltense/RS	288		288	2	0		nao
410660	Cruzeiro do Oeste/PR	750		750	8	0		sim
430620	Cruzeiro do Sul/RS				2	0		sim

TABELA Va01 - INFORMAÇÕES SOBRE SERVIÇOS DE VARRIÇÃO

ANO DE
REFERÊNCIA
2011

Município		Extensão de sarjeta varrida			Quantidade de varredores		Serv. terceirizado	Ocorrência de varrição mecanizada
		Público	Privado	Total	Público	Privado	Valor contratual	
Código	Nome/UF	Km	Km	Km	Empreg.	Empreg.	R\$/Km	
REGIÃO SUL		Va010	Va011	Va039	Tb003	Tb004	Va020	Va016
410690	Curitiba/PR	0	264.945	264.945	0	660	90,08	sim
420480	Curitibanos/SC	6.450		6.450	23	0		nao
430630	David Canabarro/RS				0	0		
430635	Dezesseis de Novembro/RS				0	0		
420500	Dionísio Cerqueira/SC	0	626	626	0	3	79,88	nao
430640	Dois Irmãos/RS				0	4		sim
430645	Dois Lajeados/RS				2	0		
410720	Dois Vizinhos/PR	0	3.200	3.200	0	9	127,66	nao
430660	Dom Pedrito/RS				0	6		
420510	Dona Emma/SC			360	2	0		nao
430670	Dona Francisca/RS	0		0	0	0		nao
410725	Douradina/PR	3.552		3.552	11	0		nao
430673	Doutor Maurício Cardoso/RS	800		800	3	0		nao
420515	Doutor Pedrinho/SC	5			1	0		nao
430675	Doutor Ricardo/RS	0		0	0	0		nao
430690	Encruzilhada do Sul/RS	750	0	750	4			nao
410740	Enéas Marques/PR	3			0	0		
410750	Engenheiro Beltrão/PR				3	0		
430693	Entre-Ijuís/RS				3	0		
410753	Entre Rios do Oeste/PR			1.180	10	0		nao
430700	Erechim/RS				0	24		
420519	Ermo/SC	1.440		1.440	3	0		nao
430720	Erval Grande/RS				1	0		
430730	Erval Seco/RS				3	0		
420520	Erval Velho/SC				0	0		nao
430745	Esperança do Sul/RS	939		300	1	0		nao
410754	Espigão Alto do Iguaçu/PR	0		0	0	0		nao
430755	Estação/RS				2			
430760	Estância Velha/RS	0	1.565	1.565	0	12		sim
430780	Estrela/RS				10	0		
430781	Estrela Velha/RS	160		160	1	0		nao
430783	Eugênio de Castro/RS	40				0		nao
430786	Fagundes Varela/RS	50		50	1	0		nao

TABELA Va01 - INFORMAÇÕES SOBRE SERVIÇOS DE VARRIÇÃO

ANO DE
REFERÊNCIA
2011

Município		Extensão de sarjeta varrida			Quantidade de varredores		Serv. terceirizado	Ocorrência de varrição mecanizada
		Público	Privado	Total	Público	Privado	Valor contratual	
Código	Nome/UF	Km	Km	Km	Empreg.	Empreg.	R\$/Km	
REGIÃO SUL		Va010	Va011	Va039	Tb003	Tb004	Va020	Va016
430800	Faxinal do Soturno/RS				5	0		nao
430805	Faxinalzinho/RS				1	0		
410765	Fazenda Rio Grande/PR	0	350	350	0	2	160,00	nao
430810	Feliz/RS	2.640		2.640	5	0		sim
410770	Fênix/PR	1.878		1.878	8	0		nao
410773	Fernandes Pinheiro/PR				0	0		
410785	Flor da Serra do Sul/PR	180		180	1	0		nao
420535	Flor do Sertão/SC	0	192	192		4		nao
430820	Flores da Cunha/RS	360	0	360	5	0		nao
410790	Floresta/PR	480		480	4	0		nao
420540	Florianópolis/SC	64.753		64.753	321	0		sim
430840	Formigueiro/RS	626	0	626	4	0		nao
410820	Formosa do Oeste/PR							
420543	Formosa do Sul/SC				0	0		nao
430845	Fortaleza dos Valos/RS				0	0		nao
410830	Foz do Iguaçu/PR	0	55.452	55.452	0	57	61,00	sim
410845	Foz do Jordão/PR				0	0		
420550	Fraiburgo/SC	1.440	3.420	4.860	2	8	66,20	sim
410840	Francisco Beltrão/PR				8	0		
430860	Garibaldi/RS	312	3.744	4.056	2	12		sim
420570	Garopaba/SC	1.000		1.000	4	0		sim
420580	Garuva/SC				5	0		nao
420590	Gaspar/SC				0	16		nao
430880	General Câmara/RS				6	0		
430890	Getúlio Vargas/RS				0	5		nao
430910	Gramado/RS				28	0		
430912	Gramado dos Loureiros/RS				0	0		
410870	Grandes Rios/PR	3			3	0		nao
430920	Gravataí/RS	0	36.598	36.598	0	80	41,48	sim
430925	Guabiju/RS				2	0		
430930	Guaíba/RS	0	13.760	13.760	5	11	34,46	sim
410890	Guairaçá/PR	0		0	0	0		sim
410900	Guapirama/PR	2.640		2.640				nao

TABELA Va01 - INFORMAÇÕES SOBRE SERVIÇOS DE VARRIÇÃO

ANO DE
REFERÊNCIA
2011

Município		Extensão de sarjeta varrida			Quantidade de varredores		Serv. terceirizado	Ocorrência de varrição mecanizada
		Público	Privado	Total	Público	Privado	Valor contratual	
Código	Nome/UF	Km	Km	Km	Empreg.	Empreg.	R\$/Km	
REGIÃO SUL		Va010	Va011	Va039	Tb003	Tb004	Va020	Va016
430940	Guaporé/RS				0	0		
410910	Guaporema/PR	240		240	4	0		nao
420640	Guaraciaba/SC				1	0		nao
410930	Guaraniaçu/PR				12	0		
430950	Guarani das Missões/RS	550		550	3	0		nao
410940	Guarapuava/PR	12.000		12.000	39	0		nao
410960	Guaratuba/PR	1.252	5.904	7.156	10	20	62,22	nao
430955	Harmonia/RS	240	0	240				nao
420670	Herval D Oeste/SC	1.584		1.584	4	0		nao
410970	Ibaiti/PR	3.004		3.004	12	0		nao
430980	Ibiaçá/RS				1	0		
420680	Ibicaré/SC	720		720	3	0		nao
410980	Ibiporã/PR		3.100		0	40	23,28	nao
430990	Ibiraiaras/RS	1.200		1.200	4	0		nao
420690	Ibirama/SC				4	0		nao
431000	Ibirubá/RS	1.752		1.752	6	0		nao
420700	Içara/SC				5	0		
431010	Igrejinha/RS	0	2.640	2.640	0	10	45,50	nao
411005	Iguatu/PR	2.500	0	2.500	4	0		nao
431020	Ijuí/RS				0	8		nao
411010	Imbituva/PR	500		500	1	0		nao
420740	Imbuia/SC	145		145	3	0		nao
431036	Imigrante/RS				2	0		nao
431040	Independência/RS				0	0		nao
411040	Indianópolis/PR	1.350		1.350	6	0		nao
431043	Ipê/RS	50		50	1	0		sim
420760	Ipira/SC	0		500	0	3		nao
411050	Ipiranga/PR				9	0		
411060	Iporã/PR	997		997	8	0		nao
420768	Ipuaçu/SC				0	0		
420770	Ipumirim/SC	0	1.166	1.166	0	3		sim
411065	Iracema do Oeste/PR							
431050	Iraí/RS	2.000		2.000	6	0		nao

TABELA Va01 - INFORMAÇÕES SOBRE SERVIÇOS DE VARRIÇÃO

ANO DE
REFERÊNCIA
2011

Município		Extensão de sarjeta varrida			Quantidade de varredores		Serv. terceirizado	Ocorrência de varrição mecanizada
		Público	Privado	Total	Público	Privado	Valor contratual	
Código	Nome/UF	Km	Km	Km	Empreg.	Empreg.	R\$/Km	
REGIÃO SUL		Va010	Va011	Va039	Tb003	Tb004	Va020	Va016
411070	Irati/PR				5	2		
411080	Iretama/PR	2.800		2.800	5	0		nao
420790	Irineópolis/SC				4	0		
411090	Itaguajé/PR	816	0	816	2	0		nao
420810	Itaíópolis/SC	1.000	0	1.000	2	0		sim
420820	Itajaí/SC				0	76		
411110	Itambé/PR				12	0		
420830	Itapema/SC		11.972			46	74,64	nao
420845	Itapoá/SC	60				0		sim
420850	Ituporanga/SC	1.650	0	1.650	8			nao
411155	Ivaté/PR				8	0		sim
431075	Ivorá/RS				1	0		nao
431080	Ivoti/RS				0	0		sim
431085	Jaboticaba/RS				1	0		
431087	Jacuizinho/RS				1	0		
411190	Jaguapitã/PR			1.000	2	0		nao
431110	Jaguarí/RS	700		1.600	7	0		nao
411200	Jaguariaíva/PR				6	0		
411240	Japurá/PR	60		60	0	0		nao
420890	Jaraguá do Sul/SC	0	30.290	30.290	0	63	39,70	nao
411250	Jardim Alegre/PR	3.080		3.080	6	0		nao
420895	Jardinópolis/SC	250		250	1	0		nao
431113	Jari/RS	30			1	0		nao
411270	Jataizinho/PR	6.000		6.000	9	0		nao
411275	Jesuítas/PR				17	0		
420900	Joaçaba/SC	0	2.304	2.304	0	8	63,60	nao
411280	Joaquim Távora/PR	2.500		2.500	12	0		nao
431115	Jóia/RS	58			1	0		nao
420910	Joinville/SC	0	34.780	34.780	0	79	84,14	sim
420915	José Boiteux/SC				1	0		
411295	Juranda/PR	1.300	0	1.300	4	4		nao
411300	Jussara/PR	1.878		1.878	3	0		nao
411310	Kaloré/PR				2	0		

TABELA Va01 - INFORMAÇÕES SOBRE SERVIÇOS DE VARRIÇÃO

ANO DE
REFERÊNCIA
2011

Município		Extensão de sarjeta varrida			Quantidade de varredores		Serv. terceirizado	Ocorrência de varrição mecanizada
		Público	Privado	Total	Público	Privado	Valor contratual	
Código	Nome/UF	Km	Km	Km	Empreg.	Empreg.	R\$/Km	
REGIÃO SUL		Va010	Va011	Va039	Tb003	Tb004	Va020	Va016
420930	Lages/SC	20.000		20.000	34	0		sim
431127	Lagoa dos Três Cantos/RS	765		765	2	0		nao
431125	Lagoão/RS	300		300	1	0		nao
420940	Laguna/SC			400	0			
411320	Lapa/PR	5.856		5.856	0	0		sim
411330	Laranjeiras do Sul/PR				45	30		
420950	Laurentino/SC				2	0		
420960	Lauro Muller/SC	1.050		1.050	4	0		nao
431150	Lavras do Sul/RS				2	0		
420970	Lebon Régis/SC				3	0		
411340	Leópolis/PR	1.080		1.080	1	0		nao
411342	Lidianópolis/PR	480		480	3	0		nao
411345	Lindoeste/PR				0			
420985	Lindóia do Sul/SC		600	300	0	1		nao
431162	Lindolfo Collor/RS				0	0		nao
431164	Linha Nova/RS	40		40	1	0		nao
411350	Loanda/PR				23	0		
411370	Londrina/PR	0	67.200	67.200	0	170	91,77	nao
411375	Lunardelli/PR	3.002	0	3.002	5	0		nao
411380	Lupionópolis/PR	1.296		1.296	6	0		nao
421003	Luzerna/SC	1.560		1.560	3	0		nao
431171	Maçambará/RS				3	0		
431170	Machadinho/RS	3.756			3	0		nao
421010	Mafra/SC		2.112	2.112	0	12	87,00	sim
421030	Major Vieira/SC				4	0		nao
411400	Mamboré/PR	3.000		3.000	0	0		nao
431173	Mampituba/RS				0	0		
411410	Mandaguaçu/PR				9	0		
411435	Manfrinópolis/PR				0	0		
431175	Manoel Viana/RS				3	0		
431177	Maquiné/RS	5			3	0		nao
421040	Maracajá/SC	200	0	200	1	0		nao
431190	Marcelino Ramos/RS				3	0		

TABELA Va01 - INFORMAÇÕES SOBRE SERVIÇOS DE VARRIÇÃO

ANO DE
REFERÊNCIA
2011

Município		Extensão de sarjeta varrida			Quantidade de varredores		Serv. terceirizado	Ocorrência de varrição mecanizada
		Público	Privado	Total	Público	Privado	Valor contratual	
Código	Nome/UF	Km	Km	Km	Empreg.	Empreg.	R\$/Km	
REGIÃO SUL		Va010	Va011	Va039	Tb003	Tb004	Va020	Va016
411460	Marechal Cândido Rondon/PR				0	47		sim
421055	Marema/SC	318		318	2	0		nao
411470	Maria Helena/PR				2	0		
431200	Mariano Moro/RS	800		800	4	0		nao
411500	Marilena/PR							
411510	Mariluz/PR	27		1.878	6	0		nao
411520	Maringá/PR	985.500		985.500	127	0		sim
411530	Mariópolis/PR				2	0		
411535	Maripá/PR		20		0	6		nao
431205	Marques de Souza/RS	6	0		2	0		nao
411545	Marquinho/PR							nao
411560	Matelândia/PR				1	0		
431215	Mato Leitão/RS	0	935	935	0	2	25,80	nao
431217	Mato Queimado/RS	6			0	0		nao
411573	Mato Rico/PR				2			
431220	Maximiliano de Almeida/RS				4	0		
411585	Mercedes/PR	1.850		1.850	4	0		nao
431225	Minas do Leão/RS	0		0	0	0		nao
411590	Mirador/PR	3.510		1.800	3	0		nao
411600	Miraselva/PR	750		750	3	0		nao
421085	Mirim Doce/SC				3	0		
411605	Missal/PR	156			12	0		nao
431235	Montauri/RS				0			
431238	Monte Belo do Sul/RS					0		
421110	Monte Castelo/SC	500		500	5	0		nao
431240	Montenegro/RS	0	4.800	4.800	0	12	105,34	nao
411610	Moreira Sales/PR			909	5	0		sim
431244	Morrinhos do Sul/RS				0	0		
431245	Morro Redondo/RS	19	0	19	2			nao
431250	Mostardas/RS				5	0		sim
431260	Muçum/RS				0	5		
431261	Muitos Capões/RS	6			0	0		nao
431262	Muliterno/RS				0	0		

TABELA Va01 - INFORMAÇÕES SOBRE SERVIÇOS DE VARRIÇÃO

ANO DE
REFERÊNCIA
2011

Município		Extensão de sarjeta varrida			Quantidade de varredores		Serv. terceirizado	Ocorrência de varrição mecanizada
		Público	Privado	Total	Público	Privado	Valor contratual	
Código	Nome/UF	Km	Km	Km	Empreg.	Empreg.	R\$/Km	
REGIÃO SUL		Va010	Va011	Va039	Tb003	Tb004	Va020	Va016
421130	Navegantes/SC	2.300		2.300	30	0		nao
431267	Nicolau Vergueiro/RS	0	0	0	0	0		nao
431275	Nova Alvorada/RS	340		340	2	0		nao
411670	Nova Aurora/PR	6.300	0	6.300	35	0		nao
431290	Nova Bassano/RS	100		100	2	0		nao
431295	Nova Boa Vista/RS	200		200	0	0		nao
431300	Nova Brésia/RS				3	0		
431301	Nova Candelária/RS	250		250	1	0		nao
411695	Nova Esperança do Sudoeste/PR				2	0		
411700	Nova Fátima/PR				5	0		nao
431306	Nova Hartz/RS	1.512		1.512	3	0		nao
411705	Nova Laranjeiras/PR	15		15	0	0		nao
411710	Nova Londrina/PR	2.000		2.000	11	0		sim
411720	Nova Olímpia/PR	2.000		2.000	5	0		nao
431310	Nova Palma/RS	1.000	0	1.000	2	0		nao
431320	Nova Petrópolis/RS				1	0		
431330	Nova Prata/RS				15	0		
411725	Nova Prata do Iguçu/PR	5			0	0		nao
431333	Nova Ramada/RS				0	0		
431335	Nova Roma do Sul/RS	660		660	2	0		sim
411721	Nova Santa Bárbara/PR				5	0		
431337	Nova Santa Rita/RS				0	5		
411722	Nova Santa Rosa/PR	451			5	0		nao
411727	Nova Tebas/PR	50			3	0		sim
421150	Nova Trento/SC					0		
431339	Novo Cabrais/RS				1	0		
431340	Novo Hamburgo/RS				30	0		
411729	Novo Itacolomi/PR	350		350	2	0		nao
431344	Novo Tiradentes/RS				0	0		nao
431346	Novo Xingu/RS	20			1	0		nao
421170	Orleans/SC	3.500		3.500	4	0		sim
431350	Osório/RS				5	0		
411740	Ourizona/PR	1.215			8	0		nao

TABELA Va01 - INFORMAÇÕES SOBRE SERVIÇOS DE VARRIÇÃO

ANO DE
REFERÊNCIA
2011

Município		Extensão de sarjeta varrida			Quantidade de varredores		Serv. terceirizado	Ocorrência de varrição mecanizada
		Público	Privado	Total	Público	Privado	Valor contratual	
Código	Nome/UF	Km	Km	Km	Empreg.	Empreg.	R\$/Km	
REGIÃO SUL		Va010	Va011	Va039	Tb003	Tb004	Va020	Va016
411745	Ouro Verde do Oeste/PR				5	0		
421187	Paial/SC	384		384	1	0		nao
431360	Paim Filho/RS	1.300		1.300	3	0		nao
421190	Palhoça/SC				0	0		nao
431365	Palmares do Sul/RS				8	0		
411770	Palmeira/PR	1.800		1.800	4	0		nao
431370	Palmeira das Missões/RS				0	0		nao
421210	Palmitos/SC	0	2.504	2.504	0	5		nao
411790	Palotina/PR	0	5.634	5.634	0	18		nao
431390	Panambi/RS	3.840		3.840	0	0		nao
411800	Paraíso do Norte/PR				12	0		
431402	Paraíso do Sul/RS				1	0		
411810	Paranacity/PR	0		0	0	0		nao
411820	Paranaguá/PR				28	0		sim
411840	Paranavaí/PR	0	19.734	19.734	0	31	53,80	nao
431403	Parei Novo/RS	325		325	2	0		nao
431405	Parobé/RS				20	20		
431407	Passo do Sobrado/RS	243		243	6	0		nao
431410	Passo Fundo/RS				0	2		sim
411860	Paula Freitas/PR	350		350	2	0		nao
431413	Paulo Bento/RS	5		5	0	0		nao
411870	Paulo Frontin/PR				1	0		nao
411880	Peabiru/PR				0	20		nao
431417	Pedras Altas/RS	480		480	2	0		nao
431440	Pelotas/RS		72.000	72.000	0	123	32,31	nao
421260	Peritiba/SC	939		939	3	0		nao
411890	Pérola/PR	700	0	700	0	0		nao
411900	Pérola D Oeste/PR	960		960	0	6		sim
421270	Petrolândia/SC				3	0		
411910	Piên/PR	400		400	2	0		nao
411915	Pinhais/PR	0	5.000	5.000	5	10	35,30	sim
411920	Pinhalão/PR				3			nao
431446	Pinhal da Serra/RS	0		0	0	0		nao

TABELA Va01 - INFORMAÇÕES SOBRE SERVIÇOS DE VARRIÇÃO

ANO DE
REFERÊNCIA
2011

Município		Extensão de sarjeta varrida			Quantidade de varredores		Serv. terceirizado	Ocorrência de varrição mecanizada
		Público	Privado	Total	Público	Privado	Valor contratual	
Código	Nome/UF	Km	Km	Km	Empreg.	Empreg.	R\$/Km	
REGIÃO SUL		Va010	Va011	Va039	Tb003	Tb004	Va020	Va016
411925	Pinhal de São Bento/PR				0	0		
411930	Pinhão/PR		2.400		0	6	36,11	nao
431449	Pinheirinho do Vale/RS				2	0		
431450	Pinheiro Machado/RS	300			8	0		nao
421300	Pinheiro Preto/SC	100		100	2	0		nao
411940	Piraí do Sul/PR	1.200		1.200	3	0		nao
431455	Pirapó/RS	125		125	2	0		nao
421310	Piratuba/SC				0	0		nao
411960	Pitanga/PR	25.000	25.000	50.000	20		10,00	sim
411980	Planalto/PR				0	0		
431470	Planalto/RS		100		0	3	52,00	nao
431475	Poço das Antas/RS	250		250	1	0		nao
421320	Pomerode/SC				0	0		
411990	Ponta Grossa/PR	0	16.047	16.047	0	51	99,18	nao
431477	Pontão/RS	2			0	0		nao
421335	Ponte Alta do Norte/SC	252		252	0	0		nao
431478	Ponte Preta/RS	200		200	1	0		sim
421340	Ponte Serrada/SC	340		340	4	0		sim
412000	Porecatu/PR				5	0		
431480	Portão/RS							
431490	Porto Alegre/RS	0	446.142	446.142	3	600	27,03	nao
412015	Porto Barreiro/PR				0	0		
431505	Porto Mauá/RS	240		240	3	0		nao
412020	Porto Rico/PR	600		600	7	0		nao
421360	Porto União/SC				8			
431507	Porto Vera Cruz/RS							
431510	Porto Xavier/RS				2	0		nao
421370	Pouso Redondo/SC	130		130	2	0		nao
421380	Praia Grande/SC				4	0		
412035	Pranchita/PR				4	0		
421390	Presidente Castello Branco/SC				1	0		
421400	Presidente Getúlio/SC				9	0		
431514	Presidente Lucena/RS	115		115	3	0		sim

TABELA Va01 - INFORMAÇÕES SOBRE SERVIÇOS DE VARRIÇÃO

ANO DE
REFERÊNCIA
2011

Município		Extensão de sarjeta varrida			Quantidade de varredores		Serv. terceirizado	Ocorrência de varrição mecanizada
Código	Nome/UF	Público	Privado	Total	Público	Privado	Valor contratual	
		Km	Km	Km	Empreg.	Empreg.	R\$/Km	
REGIÃO SUL		Va010	Va011	Va039	Tb003	Tb004	Va020	Va016
412050	Primeiro de Maio/PR				0			nao
421415	Princesa/SC				0	0		
412060	Prudentópolis/PR				5	0		nao
412080	Quatro Barras/PR				10	0		
431531	Quatro Irmãos/RS	600		600	1	0		nao
412085	Quatro Pontes/PR	0	650	650	0	6	178,42	nao
412090	Quedas do Iguaçu/PR				0	10		
412100	Querência do Norte/PR				4	0		
431532	Quevedos/RS				1	0		
421420	Quilombo/SC	200		600	3	0		nao
412125	Ramilândia/PR				2	0		
412130	Rancho Alegre/PR	50		1.000	3	0		nao
412140	Realeza/PR	2.190		2.190	13	0		nao
431545	Relvado/RS				0	0		
412160	Renascença/PR	60			0	0		nao
412175	Reserva do Iguaçu/PR	250			3			nao
412180	Ribeirão Claro/PR	7.800		7.800	14	0		sim
412200	Rio Azul/PR				2	0		nao
421440	Rio das Antas/SC	960	0	960	4	0		sim
421470	Rio dos Cedros/SC				2	0		
421480	Rio do Sul/SC	4.536		4.536	15	0		sim
421490	Rio Fortuna/SC	0			0	0		nao
431560	Rio Grande/RS		27.035		2	112	55,24	sim
421500	Rio Negrinho/SC	0	3.535	3.535	0	8	129,83	sim
412230	Rio Negro/PR				0	5		
431570	Rio Pardo/RS	1.920		1.920	11	0		nao
431575	Riozinho/RS	780		780	2	0		nao
421507	Riqueza/SC				2	0		nao
421510	Rodeio/SC	3.130		3.130		0		nao
431590	Rodeio Bonito/RS				2			
412240	Rolândia/PR		6.840	13.680	4	18	100,63	sim
431600	Rolante/RS				2	0		
421520	Romelândia/SC				3	0		

TABELA Va01 - INFORMAÇÕES SOBRE SERVIÇOS DE VARRIÇÃO

ANO DE
REFERÊNCIA
2011

Município		Extensão de sarjeta varrida			Quantidade de varredores		Serv. terceirizado	Ocorrência de varrição mecanizada
		Público	Privado	Total	Público	Privado	Valor contratual	
Código	Nome/UF	Km	Km	Km	Empreg.	Empreg.	R\$/Km	
REGIÃO SUL		Va010	Va011	Va039	Tb003	Tb004	Va020	Va016
431620	Rondinha/RS	1.440		1.440	5	0		nao
412260	Rondon/PR	1.320	0	1.320	4	0		nao
431630	Roque Gonzales/RS				3	0		
431640	Rosário do Sul/RS		525		8	4	17,50	nao
412270	Sabáudia/PR	350		350	2	0		nao
431643	Saldanha Marinho/RS	100		100	2	0		nao
412280	Salgado Filho/PR	172		172	2	0		nao
431645	Salto do Jacuí/RS	0	4.320	4.320	0	10	38,52	nao
412300	Salto do Lontra/PR				4	0		
421540	Salto Veloso/SC	252			4	0		sim
431647	Salvador das Missões/RS				1	0		
431650	Salvador do Sul/RS				0	1		
431660	Sananduva/RS				4	0		
421545	Sangão/SC	15			8	0		nao
431670	Santa Bárbara do Sul/RS	0	3.600	3.600	0	10		nao
412330	Santa Cruz de Monte Castelo/PR				4	0		
431680	Santa Cruz do Sul/RS					15		
412340	Santa Fé/PR	316			6	1		nao
412350	Santa Helena/PR	1.000		1.000	4	6		nao
412370	Santa Isabel do Ivaí/PR			360	1	0		sim
431690	Santa Maria/RS				0	0		nao
431695	Santa Maria do Herval/RS				2	0		
412390	Santa Mariana/PR				16	0		
412395	Santa Mônica/PR					0		nao
431700	Santana da Boa Vista/RS				3	0		
412400	Santana do Itararé/PR	1.200		1.200	5	0		nao
431710	Santana do Livramento/RS	2.020		2.020	10	0		nao
431720	Santa Rosa/RS				0	35		nao
421565	Santa Rosa do Sul/SC	720		720	6	0		nao
412402	Santa Tereza do Oeste/PR				2	0		nao
412405	Santa Terezinha de Itaipu/PR	300		3.600	12	4		nao
431740	Santiago/RS	1.800	0	1.800	10	0		sim
431750	Santo Ângelo/RS	0	16.000		0	25	22,00	nao

TABELA Va01 - INFORMAÇÕES SOBRE SERVIÇOS DE VARRIÇÃO

ANO DE
REFERÊNCIA
2011

Município	Extensão de sarjeta varrida			Quantidade de varredores		Serv. terceirizado	Ocorrência de varrição mecanizada
	Público	Privado	Total	Público	Privado	Valor contratual	
Código Nome/UF	Km	Km	Km	Empreg.	Empreg.	R\$/Km	
REGIÃO SUL	Va010	Va011	Va039	Tb003	Tb004	Va020	Va016
431760 Santo Antônio da Patrulha/RS							
431770 Santo Antônio das Missões/RS	24		909	3	0		sim
431755 Santo Antônio do Palma/RS	350	0	350	1	0		sim
412430 Santo Antônio do Paraíso/PR				4	0		
431775 Santo Antônio do Planalto/RS				2	0		
412440 Santo Antônio do Sudoeste/PR				6	5		
412450 Santo Inácio/PR	1.400		1.400	0	0		nao
421575 São Bernardino/SC	350		350	1	0		nao
421590 São Bonifácio/SC	200		200	1	0		nao
431800 São Borja/RS	900	500	1.400	0	25		
421600 São Carlos/SC				0	5		
421605 São Cristovão do Sul/SC				1	0		nao
421610 São Domingos/SC	1.056	0		2	0	0,00	nao
431805 São Domingos do Sul/RS				2	0		nao
431810 São Francisco de Assis/RS	600			3	0		nao
431820 São Francisco de Paula/RS	450			8	0		nao
431830 São Gabriel/RS	12.500	5.000	17.500	30	22		nao
431840 São Jerônimo/RS	3.700		3.700	6	0		sim
412480 São João/PR				5	0		
421630 São João Batista/SC	110			37	0		nao
431843 São João do Polêsine/RS	100		200	1	0		sim
412510 São João do Triunfo/PR	782		782	3	0		nao
421650 São Joaquim/SC	10		100	2	0		nao
431844 São Jorge/RS				4	0		nao
412520 São Jorge D Oeste/PR	4			4	0		nao
412530 São Jorge do Ivaí/PR	867		867	6	0		nao
412535 São Jorge do Patrocínio/PR	1.928		1.928	6	0		nao
431845 São José das Missões/RS				2	0		
412545 São José das Palmeiras/PR	554		554	2	0		nao
421670 São José do Cedro/SC				0	0		
431848 São José do Hortêncio/RS				2	0		
431849 São José do Inhacorá/RS	170		170	2	0		nao
431850 São José do Norte/RS				0	8		

TABELA Va01 - INFORMAÇÕES SOBRE SERVIÇOS DE VARRIÇÃO

ANO DE
REFERÊNCIA
2011

Município		Extensão de sarjeta varrida			Quantidade de varredores		Serv. terceirizado	Ocorrência de varrição mecanizada
		Público	Privado	Total	Público	Privado	Valor contratual	
Código	Nome/UF	Km	Km	Km	Empreg.	Empreg.	R\$/Km	
REGIÃO SUL		Va010	Va011	Va039	Tb003	Tb004	Va020	Va016
431862	São José dos Ausentes/RS							
412550	São José dos Pinhais/PR	0	26.760	26.760	0	54	72,42	nao
431861	São José do Sul/RS	516		516	1	0		nao
431870	São Leopoldo/RS		16.870		1	30	70,42	nao
421700	São Ludgero/SC	720		720	4	0		nao
431890	São Luiz Gonzaga/RS				18	0		
412555	São Manoel do Paraná/PR				5			
412560	São Mateus do Sul/PR	2.504	16.276	18.780	5	40	31,00	nao
421720	São Miguel do Oeste/SC	0	1.200	1.200	0	4	70,00	nao
431920	São Nicolau/RS				0	0		nao
431930	São Paulo das Missões/RS	0		0	0	0		nao
412580	São Pedro do Ivaí/PR				12	0		
412600	São Sebastião da Amoreira/PR				0	12		
431950	São Sebastião do Cai/RS	0	2.784	2.784	0	5	69,47	nao
431970	São Valentim/RS				0	0		nao
431971	São Valentim do Sul/RS	30		30	0	0		sim
431973	São Valério do Sul/RS	150		150	2	0		nao
431975	São Vendelino/RS				2	0		
431980	São Vicente do Sul/RS				3	0		
431990	Sapiranga/RS				0	0		nao
412620	Sapopema/PR				3	0		
432000	Sapucaia do Sul/RS	1.120	560	1.680	0	34	300,00	sim
432010	Sarandi/RS				10	0		
412627	Saudade do Iguaçu/PR							sim
421730	Saudades/SC	2.500		2.500	4	0		sim
421740	Schroeder/SC				0	2		
421750	Seara/SC	3.110		3.110	6	0		nao
432020	Seberi/RS				3	0		nao
432023	Sede Nova/RS				0	0		
432026	Segredo/RS				2	0		
432035	Sentinela do Sul/RS				0	3		
432040	Serafina Corrêa/RS				0	4		
432045	Sério/RS				2	0		

TABELA Va01 - INFORMAÇÕES SOBRE SERVIÇOS DE VARRIÇÃO

ANO DE
REFERÊNCIA
2011

Município		Extensão de sarjeta varrida			Quantidade de varredores		Serv. terceirizado	Ocorrência de varrição mecanizada
		Público	Privado	Total	Público	Privado	Valor contratual	
Código	Nome/UF	Km	Km	Km	Empreg.	Empreg.	R\$/Km	
REGIÃO SUL		Va010	Va011	Va039	Tb003	Tb004	Va020	Va016
421755	Serra Alta/SC	160		160	1	0		nao
412635	Serranópolis do Iguaçu/PR	626	0	626	2	0		nao
412650	Sertãozinho/PR				9	0		
432055	Sertão Santana/RS	45	0	45	1	0		nao
432057	Sete de Setembro/RS				2	0		
432060	Severiano de Almeida/RS				2	0		
432065	Silveira Martins/RS				0	0		
432067	Sinimbu/RS	540		540	3	0		sim
412660	Siqueira Campos/PR				5	0		
432070	Sobradinho/RS				0	4		
432080	Soledade/RS	7.200		7.200	10	15		nao
432085	Tabaí/RS	0		0	0	0		nao
421780	Taió/SC				2	0		
412667	Tamarana/PR	2.920		2.920	6	0		nao
421790	Tangará/SC	3.000		3.000	8	0		nao
432090	Tapejara/RS	0	8.451	8.451	0	20	140,00	sim
432132	Taquaruçu do Sul/RS	450		450	4	0		sim
432135	Tavares/RS	5			2	0		nao
412700	Teixeira Soares/PR	216		313	2	0		nao
432140	Tenente Portela/RS	5.760			9	0		nao
412720	Terra Boa/PR	378		378	4			nao
432143	Terra de Areia/RS				0	0		
412730	Terra Rica/PR				5			
432145	Teutônia/RS				5	0		
412750	Tibagi/PR	0	9.600	9.600	0	33	60,00	nao
421800	Tijucas/SC				5	0		
421810	Timbé do Sul/SC				5	0		nao
421820	Timbó/SC	5.320		5.320	10	0		sim
432146	Tio Hugo/RS		110	110	0	3	267,70	nao
412770	Toledo/PR				0	48		
432149	Toropi/RS				2	0		
432150	Torres/RS				20	0		
432163	Três Arroios/RS	360		360	1	0		nao

TABELA Va01 - INFORMAÇÕES SOBRE SERVIÇOS DE VARRIÇÃO

ANO DE
REFERÊNCIA
2011

Município		Extensão de sarjeta varrida			Quantidade de varredores		Serv. terceirizado	Ocorrência de varrição mecanizada
		Público	Privado	Total	Público	Privado	Valor contratual	
Código	Nome/UF	Km	Km	Km	Empreg.	Empreg.	R\$/Km	
REGIÃO SUL		Va010	Va011	Va039	Tb003	Tb004	Va020	Va016
421830	Três Barras/SC	1.440	1.440	2.880	0	4		sim
412785	Três Barras do Paraná/PR	1.728	0	1.728	10	0		nao
432166	Três Cachoeiras/RS				0	2		
432170	Três Coroas/RS	530			1	22		nao
432183	Três Forquilhas/RS				0	0		
432185	Três Palmeiras/RS			720	4	0		nao
432190	Três Passos/RS				4	0		nao
421835	Treviso/SC	120			2	0		nao
421840	Treze de Maio/SC	720		720	0	0		nao
421870	Tubarão/SC		2.400		0	18	283,95	sim
432225	Tupandi/RS	300		300	1	0		nao
432230	Tuparendi/RS	440		880	5	0		nao
412795	Tupãssi/PR			350	1	0		sim
432232	Turuçu/RS				4	0		nao
412796	Turvo/PR				0	4		
421880	Turvo/SC				3	0		
412800	Ubiratã/PR	3.760		3.760	15	0		nao
412810	Umuarama/PR	45.000		45.000	0	0		nao
412820	União da Vitória/PR		919		0	13	49,64	nao
412830	Uniflor/PR	1.320		1.320	3	0		nao
412840	Uraí/PR				25	0		
421895	Urupema/SC	150		150	2	0		nao
432250	Vacaria/RS	0	10.200	10.200	0	22	84,73	nao
432253	Vale do Sol/RS				3	0		
432254	Vale Real/RS	24			1	0		nao
421910	Vargeão/SC	100		100	2	0		nao
432260	Venâncio Aires/RS	1.680		1.680	7	0		sim
412855	Vera Cruz do Oeste/PR	960	6.240	7.200	2	13	43,42	nao
432285	Vespasiano Correa/RS	40		40	0	0		nao
432300	Viamão/RS				9	20		sim
432310	Vicente Dutra/RS				1	0		nao
421920	Vidal Ramos/SC	264			1	0		nao
421930	Videira/SC	5.400		5.400	16	0		sim

TABELA Va01 - INFORMAÇÕES SOBRE SERVIÇOS DE VARRIÇÃO

ANO DE REFERÊNCIA
2011

Município		Extensão de sarjeta varrida			Quantidade de varredores		Serv. terceirizado	Ocorrência de varrição mecanizada
Código	Nome/UF	Público	Privado	Total	Público	Privado	Valor contratual	
		Km	Km	Km	Empreg.	Empreg.	R\$/Km	
REGIÃO SUL		Va010	Va011	Va039	Tb003	Tb004	Va020	Va016
412870	Vitorino/PR				0	0		
412850	Wenceslau Braz/PR	1.800		1.800	12	0		nao
432377	Westfalia/RS				0	0		nao
412880	Xambrê/PR				4	0		
421960	Xavantina/SC				1	0		nao
421985	Zortéa/SC				0	0		

TABELA Cp01
INFORMAÇÕES SOBRE SERVIÇOS DE CAPINA E ROÇADA

TABELA Cp01 - INFORMAÇÕES SOBRE SERVIÇOS DE CAPINA E ROÇADA

ANO DE
REFERÊNCIA
2011

Município		Serviços de capina e roçada			Quantidade de trabalhadores		
					Agente executor		
Código	Nome/UF	Existência	Tipos			Público	Privado
			Manual	Mecanizada	Química	Empregado	Empregado
REGIÃO SUL		Cp001	Cp002	Cp003	Cp004	Tb005	Tb006
430003	Aceguá/RS					2	0
420020	Agrolândia/SC	sim	sim	sim	sim	2	0
420040	Água Doce/SC	sim	sim	nao	nao	0	2
420060	Águas Mornas/SC	sim	sim	nao	nao	0	0
430010	Agudo/RS					5	0
430020	Ajuricaba/RS	sim	nao	sim	nao	0	0
430030	Alecrim/RS	sim	sim			2	1
430040	Alegrete/RS	sim	sim	sim		21	0
430050	Alpestre/RS	sim	sim	nao	nao	1	0
410045	Altamira do Paraná/PR	sim	sim	sim	nao	3	0
430055	Alto Alegre/RS	sim	sim	sim	sim	3	0
410050	Altônia/PR	nao				0	6
412862	Alto Paraíso/PR	sim	sim	sim	nao	8	0
410060	Alto Paraná/PR	sim	sim	sim	nao	5	5
430060	Alvorada/RS	sim	sim	sim	nao	0	28
410090	Amaporã/PR					5	0
430063	Amaral Ferrador/RS	sim	sim	sim	nao	1	0
430064	Ametista do Sul/RS					3	0
410100	Ampére/PR					2	0
410105	Anahy/PR	sim	sim	sim	nao	4	0
420080	Anchieta/SC	sim	sim	nao	nao	1	0
410110	Andirá/PR	sim	sim	sim	sim	5	0
430066	André da Rocha/RS					1	0
420110	Anitápolis/SC	sim	sim	nao	nao	3	0
430070	Anta Gorda/RS					2	0
410120	Antonina/PR					10	5
430080	Antônio Prado/RS	sim	sim	sim	nao	7	0
410140	Apucarana/PR	sim	sim	sim	nao	13	0
420127	Arabutã/SC	sim	sim	nao	nao	1	0
430085	Arambaré/RS	sim	sim	nao	nao	2	0
410150	Arapongas/PR	sim	sim	sim	nao	16	5
420130	Araquari/SC	sim	sim	nao	nao	6	0
430087	Araricá/RS					3	

TABELA Cp01 - INFORMAÇÕES SOBRE SERVIÇOS DE CAPINA E ROÇADA

ANO DE
REFERÊNCIA
2011

Município		Serviços de capina e roçada				Quantidade de trabalhadores	
Código	Nome/UF	Existência	Tipos			Agente executor	
			Manual	Mecanizada	Química	Público	Privado
						Empregado	Empregado
REGIÃO SUL		Cp001	Cp002	Cp003	Cp004	Tb005	Tb006
410180	Araucária/PR	sim	sim	sim	nao	0	18
420150	Armazém/SC					2	0
430107	Arroio do Padre/RS	sim	sim	sim	nao	0	0
430110	Arroio dos Ratos/RS					10	0
430140	Arvorezinha/RS						0
420170	Ascurra/SC					2	0
410190	Assaí/PR	sim	sim	sim	sim	4	0
410200	Assis Chateaubriand/PR	sim	sim	sim	nao		
410210	Astorga/PR	sim	sim	sim	sim	3	3
410220	Atalaia/PR	sim	sim	nao	nao	1	0
430155	Áurea/RS	sim	sim	sim	sim	3	0
420190	Aurora/SC					2	0
430160	Bagé/RS	sim	sim	sim	nao	10	0
420195	Balneário Arroio do Silva/SC	sim	sim	sim	nao	6	0
420200	Balneário Camboriú/SC	sim	sim	sim	nao	0	50
420207	Balneário Gaivota/SC	sim	sim	nao	nao	8	0
430163	Balneário Pinhal/RS	sim	sim	sim	nao	25	0
420208	Bandeirante/SC	nao				1	0
410240	Bandeirantes/PR	sim	nao	sim	sim	5	0
430170	Barão de Cotegipe/RS	sim	sim	nao	nao	2	0
430175	Barão do Triunfo/RS					6	0
410250	Barbosa Ferraz/PR	sim	sim	sim	sim	0	1
410260	Barracão/PR	nao				1	0
410270	Barra do Jacaré/PR					2	0
430187	Barra do Quaraí/RS					4	0
430192	Barra do Rio Azul/RS	sim	sim	nao	nao	1	0
430195	Barra Funda/RS	sim	sim			0	0
410280	Bela Vista do Paraíso/PR	sim	sim	nao	nao	8	0
420213	Bela Vista do Toldo/SC	sim	sim	sim	nao	0	0
420220	Benedito Novo/SC	sim	sim	sim	nao	3	0
430210	Bento Gonçalves/RS	sim	sim	sim	nao	0	48
410290	Bituruna/PR	sim	sim	sim		7	0
420240	Blumenau/SC	sim	sim	sim	sim	0	70

TABELA Cp01 - INFORMAÇÕES SOBRE SERVIÇOS DE CAPINA E ROÇADA

ANO DE
REFERÊNCIA
2011

Município		Serviços de capina e roçada			Quantidade de trabalhadores		
					Agente executor		
Código	Nome/UF	Existência	Tipos			Público	Privado
			Manual	Mecanizada	Química	Empregado	Empregado
REGIÃO SUL		Cp001	Cp002	Cp003	Cp004	Tb005	Tb006
410302	Boa Esperança do Iguaçu/PR	sim	sim	nao	nao	2	0
410304	Boa Ventura de São Roque/PR						0
410305	Boa Vista da Aparecida/PR					0	0
430222	Boa Vista do Cadeado/RS					0	0
420243	Bocaina do Sul/SC					0	0
420245	Bombinhas/SC	sim	sim	nao	nao	5	0
420257	Bom Jesus do Oeste/SC	sim	sim	nao	sim	0	0
410315	Bom Jesus do Sul/PR	sim	sim	nao	nao	1	0
430235	Bom Princípio/RS					3	0
420260	Bom Retiro/SC	sim	sim	sim	sim	0	2
430240	Bom Retiro do Sul/RS					6	0
410322	Bom Sucesso do Sul/PR					6	0
430245	Boqueirão do Leão/RS	nao				1	0
410330	Borrazópolis/PR	sim	sim	sim		2	0
430250	Bossoroca/RS	sim	sim	sim	nao	1	0
430258	Bozano/RS	nao				0	0
410337	Brasilândia do Sul/PR					2	0
420287	Brunópolis/SC	sim	sim			6	0
420290	Brusque/SC	sim	sim	sim	nao	12	0
420300	Caçador/SC	sim	sim	sim	nao	12	0
430280	Caçapava do Sul/RS	sim	sim	sim	nao	13	0
430290	Cacequi/RS	sim	sim	sim	nao	2	0
430300	Cachoeira do Sul/RS					0	7
430310	Cachoeirinha/RS	sim	sim	sim	nao	0	72
410345	Cafelândia/PR					12	5
430340	Caiçara/RS	sim	sim	nao	sim	2	0
430350	Camaquã/RS	sim	sim	sim	nao	0	10
410360	Cambará/PR	sim	sim	sim	nao	0	10
410370	Cambé/PR	sim	sim	sim	nao	45	0
410380	Cambira/PR	sim	sim			3	0
410390	Campina da Lagoa/PR	sim	sim			10	0
430370	Campina das Missões/RS						
410400	Campina Grande do Sul/PR	sim	sim	nao	nao	0	15

TABELA Cp01 - INFORMAÇÕES SOBRE SERVIÇOS DE CAPINA E ROÇADA

ANO DE
REFERÊNCIA
2011

Município		Serviços de capina e roçada			Quantidade de trabalhadores		
					Agente executor		
Código	Nome/UF	Existência	Tipos			Público	Privado
			Manual	Mecanizada	Química	Empregado	Empregado
REGIÃO SUL		Cp001	Cp002	Cp003	Cp004	Tb005	Tb006
430380	Campinas do Sul/RS	sim	sim	sim	nao	1	0
420330	Campo Alegre/SC	sim	sim	sim	nao	2	0
430390	Campo Bom/RS					0	20
410410	Campo do Tenente/PR					0	4
420350	Campo Erê/SC					10	0
410420	Campo Largo/PR	sim	sim	sim	nao	0	65
410425	Campo Magro/PR	sim	sim	nao	nao	3	8
410430	Campo Mourão/PR	sim	sim	nao	nao	0	20
430410	Campos Borges/RS	sim	sim	nao	nao	0	0
420360	Campos Novos/SC	sim	sim	sim	sim	14	0
430420	Candelária/RS					0	0
430430	Cândido Godói/RS	sim	sim	nao	nao	1	0
410442	Candói/PR					0	0
420370	Canelinha/SC	sim	sim	nao	nao	10	0
430450	Canguçu/RS					11	0
430460	Canoas/RS	sim	sim	sim	nao	0	100
420380	Canoinhas/SC					0	3
410450	Capanema/PR	sim	sim	nao	nao	0	0
430463	Capão da Canoa/RS	sim	sim	sim	nao	0	0
430466	Capão do Leão/RS	sim	sim	sim	nao	12	15
430468	Capela de Santana/RS	sim	sim	sim	nao	3	0
430469	Capitão/RS	sim	sim	nao	nao	1	0
410460	Capitão Leônidas Marques/PR	sim	sim	sim	sim	2	0
420395	Capivari de Baixo/SC	sim	sim	nao	nao	5	0
410465	Carambei/PR	sim	sim	sim	nao	2	0
430470	Carazinho/RS	sim	sim	nao	nao	3	5
430480	Carlos Barbosa/RS	sim	sim	sim	nao	0	10
410480	Cascavel/PR					0	0
430495	Caseiros/RS	sim	sim	nao	nao	3	0
410500	Catanduvas/PR					0	3
420400	Catanduvas/SC	sim	sim	sim	nao	8	0
420410	Caxambu do Sul/SC	sim	sim	nao	sim	2	0
430510	Caxias do Sul/RS	sim	sim	sim	nao	0	140

TABELA Cp01 - INFORMAÇÕES SOBRE SERVIÇOS DE CAPINA E ROÇADA

ANO DE
REFERÊNCIA
2011

Município		Serviços de capina e roçada				Quantidade de trabalhadores	
		Existência	Tipos			Agente executor	
Código	Nome/UF		Manual	Mecanizada	Química	Público	Privado
		Empregado				Empregado	
REGIÃO SUL		Cp001	Cp002	Cp003	Cp004	Tb005	Tb006
420415	Celso Ramos/SC	sim	nao	sim	sim	2	0
430511	Centenário/RS	sim	sim	sim	sim	2	0
430513	Cerro Branco/RS					5	0
430517	Cerro Grande do Sul/RS	sim	sim	nao	nao		
410530	Céu Azul/PR	sim	sim	sim	nao	2	6
420420	Chapecó/SC	sim	sim	sim	nao	10	30
430535	Charqueadas/RS	sim	sim	nao	nao	0	8
430537	Charrua/RS	sim	sim	sim	nao	1	0
410540	Chopinzinho/PR	nao				0	0
430543	Chuí/RS					6	0
430544	Chувиска/RS	sim	sim	nao	nao	0	0
410550	Cianorte/PR	sim	sim	sim	sim	6	41
430550	Ciríaco/RS	sim	sim	sim	nao	0	0
420425	Cocal do Sul/SC	sim	sim	sim	nao	3	0
430560	Colorado/RS	sim	sim	nao	nao	3	0
420430	Concórdia/SC	sim	sim	nao	nao	10	0
430570	Condor/RS					0	6
410610	Conselheiro Mairinck/PR					0	0
430580	Constantina/RS					0	0
410620	Contenda/PR	sim	sim	sim	sim	3	0
430583	Coqueiro Baixo/RS	sim	sim	nao	nao	1	0
420440	Coronel Freitas/SC					0	0
420445	Coronel Martins/SC					1	0
410650	Coronel Vivida/PR	sim	sim	nao	nao	0	5
410655	Corumbataí do Sul/PR	sim	sim	sim	nao	0	0
420450	Corupá/SC	sim	sim			0	0
430595	Cotiporã/RS	sim	sim	sim	sim	0	2
420460	Criciúma/SC					0	27
430605	Cristal/RS	sim	sim	nao	nao	2	0
430610	Cruz Alta/RS	sim	sim	sim	nao	0	15
430613	Cruzaltense/RS	sim	sim	sim	nao	1	0
410660	Cruzeiro do Oeste/PR	sim	sim	sim	nao	6	0
430620	Cruzeiro do Sul/RS	sim	sim	sim	nao	1	

TABELA Cp01 - INFORMAÇÕES SOBRE SERVIÇOS DE CAPINA E ROÇADA

ANO DE
REFERÊNCIA
2011

Município		Serviços de capina e roçada			Quantidade de trabalhadores		
Código	Nome/UF	Existência	Tipos			Agente executor	
			Manual	Mecanizada	Química	Público Empregado	Privado Empregado
REGIÃO SUL		Cp001	Cp002	Cp003	Cp004	Tb005	Tb006
410690	Curitiba/PR	sim	sim	sim	nao	0	288
420480	Curitibanos/SC	sim	sim	nao	nao	28	0
430630	David Canabarro/RS					4	3
430635	Dezesseis de Novembro/RS					0	0
420500	Dionísio Cerqueira/SC	sim	nao	sim	nao	0	3
430640	Dois Irmãos/RS	sim	sim	sim	nao	0	4
430645	Dois Lajeados/RS	sim	sim	nao	nao	1	0
410720	Dois Vizinhos/PR	sim	sim	sim	nao	0	7
430660	Dom Pedrito/RS					0	21
420510	Dona Emma/SC	sim	sim	nao	nao	5	0
430670	Dona Francisca/RS	nao				0	0
410725	Douradina/PR	nao				0	0
430673	Doutor Maurício Cardoso/RS	sim	sim	sim	nao	4	0
420515	Doutor Pedrinho/SC	sim	sim	nao	nao	2	0
430675	Doutor Ricardo/RS	nao				0	0
430690	Encruzilhada do Sul/RS	sim	sim	sim	sim	6	
410740	Enéas Marques/PR	sim	sim			0	0
410750	Engenheiro Beltrão/PR	sim	sim	sim	nao	2	0
430693	Entre-Ijuís/RS					3	0
410753	Entre Rios do Oeste/PR	sim	sim	sim	nao	0	2
430700	Erechim/RS					15	20
420519	Ermo/SC	sim	sim	nao	nao	0	0
430720	Erval Grande/RS					1	0
430730	Erval Seco/RS					4	0
420520	Erval Velho/SC	sim	sim	nao	sim	2	0
430745	Esperança do Sul/RS	sim	sim	nao	nao	1	0
410754	Espigão Alto do Iguaçu/PR	sim	nao	nao	sim	12	0
430755	Estação/RS					2	
430760	Estância Velha/RS	sim	sim	sim	nao	0	13
430780	Estrela/RS					8	0
430781	Estrela Velha/RS	sim	sim	sim	sim	1	0
430783	Eugênio de Castro/RS	sim	sim	nao	sim		0
430786	Fagundes Varela/RS	sim	sim	sim	nao	2	

TABELA Cp01 - INFORMAÇÕES SOBRE SERVIÇOS DE CAPINA E ROÇADA

ANO DE
REFERÊNCIA
2011

Município		Serviços de capina e roçada				Quantidade de trabalhadores	
		Existência	Tipos			Agente executor	
Código	Nome/UF		Manual	Mecanizada	Química	Público	Privado
		Empregado				Empregado	
REGIÃO SUL		Cp001	Cp002	Cp003	Cp004	Tb005	Tb006
430800	Faxinal do Soturno/RS	sim	sim	sim	nao	0	0
430805	Faxinalzinho/RS					1	0
410765	Fazenda Rio Grande/PR	sim	sim	sim	nao	0	8
430810	Feliz/RS	sim	sim	sim	nao	2	0
410770	Fênix/PR	sim	sim	sim	nao	3	0
410773	Fernandes Pinheiro/PR					2	0
410785	Flor da Serra do Sul/PR	sim	sim	nao	nao	1	0
420535	Flor do Sertão/SC	nao					0
430820	Flores da Cunha/RS	sim	sim	sim	nao	4	0
410790	Floresta/PR	sim	sim	sim	nao	2	0
420540	Florianópolis/SC	sim	sim	sim	nao	283	2
430840	Formigueiro/RS	sim	nao	sim	nao	3	0
410820	Formosa do Oeste/PR						
420543	Formosa do Sul/SC	sim	nao	nao	sim	0	0
430845	Fortaleza dos Valos/RS	sim	sim	nao	nao	0	0
410830	Foz do Iguaçu/PR	sim	nao		nao	0	31
410845	Foz do Jordão/PR					3	0
420550	Fraiburgo/SC	sim	sim	sim	sim	0	0
410840	Francisco Beltrão/PR					0	0
430860	Garibaldi/RS	sim	sim	sim	nao	1	3
420570	Garopaba/SC	sim	sim	sim	nao	16	0
420580	Garuva/SC	sim	sim	sim	nao	5	0
420590	Gaspar/SC	sim	sim	sim	nao	0	9
430880	General Câmara/RS					0	0
430890	Getúlio Vargas/RS	sim	sim	nao	nao	0	0
430910	Gramado/RS					0	18
430912	Gramado dos Loureiros/RS					2	0
410870	Grandes Rios/PR	sim	sim	sim	nao	0	0
430920	Gravataí/RS	sim	sim	sim	nao	0	70
430925	Guabiju/RS					2	0
430930	Guaíba/RS	sim	sim	sim	nao	0	24
410890	Guairaçá/PR	nao				0	0
410900	Guapirama/PR						

TABELA Cp01 - INFORMAÇÕES SOBRE SERVIÇOS DE CAPINA E ROÇADA

ANO DE
REFERÊNCIA
2011

Município		Serviços de capina e roçada				Quantidade de trabalhadores	
		Existência	Tipos			Agente executor	
Código	Nome/UF		Manual	Mecanizada	Química	Público	Privado
		Empregado				Empregado	
REGIÃO SUL		Cp001	Cp002	Cp003	Cp004	Tb005	Tb006
430940	Guaporé/RS					0	0
410910	Guaporema/PR	sim	sim	sim	sim	2	0
420640	Guaraciaba/SC	sim	sim	nao	nao	6	0
410930	Guaraniaçu/PR					12	0
430950	Guarani das Missões/RS	sim	sim	nao	nao	3	0
410940	Guarapuava/PR	sim	sim	sim	nao	65	0
410960	Guaratuba/PR	sim	sim	nao	nao	0	15
430955	Harmonia/RS	sim	sim	sim	nao		
420670	Herval D Oeste/SC	sim	sim	sim	nao	6	0
410970	Ibaiti/PR	sim	sim	sim	sim	4	0
430980	Ibiaçá/RS					1	0
420680	Ibicaré/SC	nao				0	0
410980	Ibiporã/PR	sim	sim	sim	nao	0	0
430990	Ibiraiaras/RS	sim	sim	sim	nao	0	0
420690	Ibirama/SC	sim	sim	sim	nao	2	0
431000	Ibirubá/RS	sim	sim	nao	nao	1	0
420700	Içara/SC					5	0
431010	Igrejinha/RS	sim	sim	sim	nao	0	10
411005	Iguatu/PR	sim	sim	nao	nao	1	0
431020	Ijuí/RS					0	0
411010	Imbituva/PR	sim	sim	sim	nao	2	0
420740	Imbuia/SC	sim	sim	nao	sim	2	0
431036	Imigrante/RS	sim	sim	sim	nao	5	0
431040	Independência/RS	sim	sim	sim	nao	0	0
411040	Indianópolis/PR	sim	sim	sim	nao	4	0
431043	Ipê/RS	sim	sim	sim	nao	4	0
420760	Ipira/SC	sim	sim	nao	nao	0	0
411050	Ipiranga/PR					2	0
411060	Iporã/PR	sim	sim	sim	sim	5	0
420768	Ipuaçu/SC					2	0
420770	Ipumirim/SC	nao				0	0
411065	Iracema do Oeste/PR						
431050	Irai/RS	sim	sim	nao	nao	7	

TABELA Cp01 - INFORMAÇÕES SOBRE SERVIÇOS DE CAPINA E ROÇADA

ANO DE
REFERÊNCIA
2011

Município		Serviços de capina e roçada			Quantidade de trabalhadores		
					Agente executor		
		Existência	Tipos			Público	Privado
Manual	Mecanizada		Química	Empregado	Empregado		
Código	Nome/UF						
REGIÃO SUL		Cp001	Cp002	Cp003	Cp004	Tb005	Tb006
411070	Irati/PR	sim	sim	nao	nao	5	2
411080	Iretama/PR	sim	sim	sim	nao	2	0
420790	Irineópolis/SC					1	0
411090	Itaguajé/PR	sim	sim	sim	nao	0	0
420810	Itaiópolis/SC	nao				0	2
420820	Itajaí/SC					0	62
411110	Itambé/PR					6	0
420830	Itapema/SC	sim	sim	sim	nao		0
420845	Itapoá/SC	sim	sim	sim	sim		0
420850	Ituporanga/SC	sim	sim	nao	nao	12	
411155	Ivaté/PR	sim	sim	sim	nao	4	0
431075	Ivorá/RS	nao				2	0
431080	Ivoti/RS	sim	sim	sim	nao	0	0
431085	Jaboticaba/RS					1	0
431087	Jacuzinho/RS					1	0
411190	Jaguapitã/PR	sim	sim	sim	nao	3	0
431110	Jaguarí/RS					0	8
411200	Jaguariaíva/PR					3	0
411240	Japurá/PR	sim	sim	sim	nao	2	0
420890	Jaraguá do Sul/SC	sim	sim	sim	nao	0	0
411250	Jardim Alegre/PR	sim	sim	sim	sim	6	0
420895	Jardinópolis/SC	sim	sim	nao	nao	1	0
431113	Jari/RS	sim	sim			0	0
411270	Jataizinho/PR	sim	sim	nao	nao	3	2
411275	Jesuítas/PR					6	0
420900	Joaçaba/SC	sim	sim	nao	nao	0	21
411280	Joaquim Távora/PR	sim	sim	sim	nao	6	0
431115	Jóia/RS	nao				0	0
420910	Joinville/SC	sim	sim	sim	nao	0	80
420915	José Boiteux/SC					1	0
411295	Juranda/PR	sim	sim	sim	sim	5	0
411300	Jussara/PR	sim	sim	sim	nao	3	0
411310	Kaloré/PR					4	

TABELA Cp01 - INFORMAÇÕES SOBRE SERVIÇOS DE CAPINA E ROÇADA

ANO DE
REFERÊNCIA
2011

Município		Serviços de capina e roçada				Quantidade de trabalhadores	
		Existência	Tipos			Agente executor	
Código	Nome/UF		Manual	Mecanizada	Química	Público	Privado
		Empregado				Empregado	
REGIÃO SUL		Cp001	Cp002	Cp003	Cp004	Tb005	Tb006
420930	Lages/SC	sim	sim	sim	nao	12	0
431127	Lagoa dos Três Cantos/RS	sim	sim	nao	nao	0	0
431125	Lagoão/RS	sim	sim	nao	nao	1	0
420940	Laguna/SC	sim	sim	sim		0	
411320	Lapa/PR	sim	sim	sim	nao	6	0
411330	Laranjeiras do Sul/PR					8	5
420950	Laurentino/SC					2	0
420960	Lauro Muller/SC	sim	sim	sim	nao	0	7
431150	Lavras do Sul/RS					2	0
420970	Lebon Régis/SC					2	0
411340	Leópolis/PR	sim	nao	sim	nao	2	0
411342	Lidianópolis/PR	sim		sim		1	0
411345	Lindoeste/PR					6	
420985	Lindóia do Sul/SC	sim	sim	nao	nao	1	0
431162	Lindolfo Collor/RS					0	0
431164	Linha Nova/RS	sim	sim	sim	nao	1	0
411350	Loanda/PR					2	0
411370	Londrina/PR	sim	sim	sim		0	0
411375	Lunardelli/PR	sim	sim	sim	nao	2	0
411380	Lupionópolis/PR	sim	sim	sim	sim	3	0
421003	Luzerna/SC	sim	sim	nao	nao	2	0
431171	Maçambara/RS					4	0
431170	Machadinho/RS	sim	sim			3	0
421010	Mafra/SC					0	8
421030	Major Vieira/SC	sim	sim	nao	sim	2	0
411400	Mamborê/PR	sim	sim	sim	nao	7	0
431173	Mampituba/RS					0	0
411410	Mandaguaçu/PR					8	0
411435	Manfrinópolis/PR					0	0
431175	Manoel Viana/RS					3	0
431177	Maquiné/RS	sim	sim	nao	nao	2	0
421040	Maracajá/SC	sim	sim	sim	sim	1	0
431190	Marcelino Ramos/RS					3	

TABELA Cp01 - INFORMAÇÕES SOBRE SERVIÇOS DE CAPINA E ROÇADA

ANO DE
REFERÊNCIA
2011

Município		Serviços de capina e roçada			Quantidade de trabalhadores		
					Agente executor		
Código	Nome/UF	Existência	Tipos			Público	Privado
			Manual	Mecanizada	Química	Empregado	Empregado
REGIÃO SUL		Cp001	Cp002	Cp003	Cp004	Tb005	Tb006
411460	Marechal Cândido Rondon/PR	sim	sim	nao	sim	0	4
421055	Marema/SC	sim	nao	nao	sim	2	0
411470	Maria Helena/PR					2	0
431200	Mariano Moro/RS	sim	sim	nao	sim	0	0
411500	Marilena/PR						
411510	Mariluz/PR	sim	sim	sim	sim	5	0
411520	Maringá/PR	sim	sim	sim	nao	78	0
411530	Mariópolis/PR					5	0
411535	Maripá/PR	sim	sim	sim	sim	2	0
431205	Marques de Souza/RS	sim	sim	sim	nao	1	0
411545	Marquinho/PR	nao					
411560	Matelândia/PR	sim	sim	nao	sim	0	0
431215	Mato Leitão/RS	sim	sim	sim	nao	4	0
431217	Mato Queimado/RS	sim	sim	sim	nao	0	0
411573	Mato Rico/PR	sim	sim	sim	nao	2	
431220	Maximiliano de Almeida/RS					4	0
411585	Mercedes/PR	sim	sim	sim	nao	0	0
431225	Minas do Leão/RS	sim	sim	sim	nao	0	6
411590	Mirador/PR	sim	sim	nao	nao	2	0
411600	Miraselva/PR	sim	sim	sim	nao	1	0
421085	Mirim Doce/SC					2	0
411605	Missal/PR	sim	nao	sim	sim	2	0
431235	Montauri/RS					0	
431238	Monte Belo do Sul/RS						0
421110	Monte Castelo/SC	sim	sim	sim	nao	5	0
431240	Montenegro/RS	sim	sim	nao	nao	0	21
411610	Moreira Sales/PR	sim	sim	sim	nao	8	0
431244	Morrinhos do Sul/RS					0	0
431245	Morro Redondo/RS	sim	sim	sim	nao	2	
431250	Mostardas/RS	sim	sim	sim		12	0
431260	Muçum/RS					3	0
431261	Muitos Capões/RS	sim	sim			0	0
431262	Muliterno/RS					0	

TABELA Cp01 - INFORMAÇÕES SOBRE SERVIÇOS DE CAPINA E ROÇADA

ANO DE
REFERÊNCIA
2011

Município		Serviços de capina e roçada				Quantidade de trabalhadores	
		Existência	Tipos			Agente executor	
Código	Nome/UF		Manual	Mecanizada	Química	Público	Privado
		Empregado				Empregado	
REGIÃO SUL		Cp001	Cp002	Cp003	Cp004	Tb005	Tb006
421130	Navegantes/SC	sim	sim	sim	sim	75	0
431267	Nicolau Vergueiro/RS	nao				0	0
431275	Nova Alvorada/RS	sim	sim	sim	nao	1	0
411670	Nova Aurora/PR	sim	sim	nao	sim	5	0
431290	Nova Bassano/RS	sim	sim	sim	sim	2	0
431295	Nova Boa Vista/RS	sim	sim	sim	nao	0	0
431300	Nova Brésia/RS					1	0
431301	Nova Candelária/RS	sim	sim	sim	nao	1	0
411695	Nova Esperança do Sudoeste/PR					3	0
411700	Nova Fátima/PR	nao				5	0
431306	Nova Hartz/RS	sim	sim	sim	nao	6	0
411705	Nova Laranjeiras/PR	sim	sim	sim	sim	0	2
411710	Nova Londrina/PR	sim	sim	sim	nao	8	0
411720	Nova Olímpia/PR	sim	sim	sim	nao	8	0
431310	Nova Palma/RS	sim	sim	sim	sim	2	0
431320	Nova Petrópolis/RS					2	0
431330	Nova Prata/RS					15	0
411725	Nova Prata do Iguçu/PR	nao				0	0
431333	Nova Ramada/RS					0	0
431335	Nova Roma do Sul/RS	sim	nao	sim	nao	1	0
411721	Nova Santa Bárbara/PR					6	0
431337	Nova Santa Rita/RS					0	5
411722	Nova Santa Rosa/PR	nao				0	0
411727	Nova Tebas/PR	sim	sim	sim	nao	10	0
421150	Nova Trento/SC						0
431339	Novo Cabrais/RS					1	0
431340	Novo Hamburgo/RS					60	0
411729	Novo Itacolomi/PR	sim	sim	sim	nao	0	0
431344	Novo Tiradentes/RS	sim	sim	nao	sim	0	0
431346	Novo Xingu/RS	sim	sim	sim	nao	1	0
421170	Orleans/SC	sim	sim	sim	sim	5	0
431350	Osório/RS					10	0
411740	Ourizona/PR	sim	sim		nao	1	

TABELA Cp01 - INFORMAÇÕES SOBRE SERVIÇOS DE CAPINA E ROÇADA

ANO DE
REFERÊNCIA
2011

Município		Serviços de capina e roçada			Quantidade de trabalhadores		
Código	Nome/UF	Existência	Tipos			Agente executor	
			Manual	Mecanizada	Química	Público	Privado
						Empregado	Empregado
REGIÃO SUL		Cp001	Cp002	Cp003	Cp004	Tb005	Tb006
411745	Ouro Verde do Oeste/PR					1	0
421187	Paial/SC	sim	sim	sim	nao	1	0
431360	Paim Filho/RS	sim	sim	nao	nao	2	0
421190	Palhoça/SC					0	0
431365	Palmares do Sul/RS					6	0
411770	Palmeira/PR	sim	sim	sim	sim	4	0
431370	Palmeira das Missões/RS	nao				0	0
421210	Palmitos/SC	sim	sim	sim	sim	0	3
411790	Palotina/PR	sim	sim	sim	sim	0	8
431390	Panambi/RS	sim	sim	nao	nao	0	
411800	Paraíso do Norte/PR					12	0
431402	Paraíso do Sul/RS					2	0
411810	Paranacity/PR	nao				0	0
411820	Paranaguá/PR	sim	sim	sim	nao	19	34
411840	Paranavaí/PR	sim	sim	nao	nao	16	7
431403	Pareci Novo/RS	sim	sim	nao	nao	2	0
431405	Parobé/RS	sim	sim	nao	nao	4	8
431407	Passo do Sobrado/RS	sim	sim	sim	nao	1	0
431410	Passo Fundo/RS	sim	sim	sim	nao	0	0
411860	Paula Freitas/PR	sim	sim	sim	nao	0	0
431413	Paulo Bento/RS	nao				2	0
411870	Paulo Frontin/PR	sim	sim	sim	nao	3	0
411880	Peabiru/PR	sim	sim	sim	nao	4	2
431417	Pedras Altas/RS	sim	sim	sim	nao	3	0
431440	Pelotas/RS	sim	sim	sim	nao	0	104
421260	Peritiba/SC	sim	sim	nao	nao	2	0
411890	Pérola/PR	sim	sim	nao	nao	0	0
411900	Pérola D Oeste/PR	sim	sim	sim	nao	0	0
421270	Petrolândia/SC					3	0
411910	Piên/PR	sim	sim	sim	nao	2	0
411915	Pinhais/PR	sim	sim	sim	nao	7	28
411920	Pinhalão/PR	sim	sim	nao	sim	2	
431446	Pinhal da Serra/RS	sim	sim		nao	0	

TABELA Cp01 - INFORMAÇÕES SOBRE SERVIÇOS DE CAPINA E ROÇADA

ANO DE
REFERÊNCIA
2011

Município		Serviços de capina e roçada			Quantidade de trabalhadores		
					Agente executor		
Código	Nome/UF	Existência	Tipos			Público	Privado
			Manual	Mecanizada	Química	Empregado	Empregado
REGIÃO SUL		Cp001	Cp002	Cp003	Cp004	Tb005	Tb006
411925	Pinhal de São Bento/PR					0	0
411930	Pinhão/PR	sim	sim			0	16
431449	Pinheirinho do Vale/RS					2	0
431450	Pinheiro Machado/RS	sim	sim	sim	nao	0	2
421300	Pinheiro Preto/SC	sim	sim	sim	nao	1	0
411940	Piraí do Sul/PR	sim	sim	nao	nao	3	0
431455	Pirapó/RS	sim	sim	nao	nao	1	0
421310	Piratuba/SC	sim	sim	nao	nao	0	8
411960	Pitanga/PR	sim	sim			0	
411980	Planalto/PR					1	0
431470	Planalto/RS	sim	sim	nao	nao	0	3
431475	Poço das Antas/RS	sim	sim	sim	nao	1	0
421320	Pomerode/SC					0	0
411990	Ponta Grossa/PR					10	0
431477	Pontão/RS	sim	sim	nao	nao	2	0
421335	Ponte Alta do Norte/SC	sim	sim			4	0
431478	Ponte Preta/RS	sim	sim	sim	sim	0	0
421340	Ponte Serrada/SC	nao				0	0
412000	Porecatu/PR					9	0
431480	Portão/RS						
431490	Porto Alegre/RS	sim	nao	sim		0	165
412015	Porto Barreiro/PR	sim		sim		1	0
431505	Porto Mauá/RS	sim	sim	nao	nao	0	0
412020	Porto Rico/PR	sim	sim	sim	sim	2	0
421360	Porto União/SC					9	
431507	Porto Vera Cruz/RS						
431510	Porto Xavier/RS					0	0
421370	Pouso Redondo/SC					1	0
421380	Praia Grande/SC					5	0
412035	Pranchita/PR					4	0
421390	Presidente Castello Branco/SC					1	0
421400	Presidente Getúlio/SC					0	0
431514	Presidente Lucena/RS	sim	sim	sim	nao	2	

TABELA Cp01 - INFORMAÇÕES SOBRE SERVIÇOS DE CAPINA E ROÇADA

ANO DE
REFERÊNCIA
2011

Município		Serviços de capina e roçada				Quantidade de trabalhadores	
		Existência	Tipos			Agente executor	
Código	Nome/UF		Manual	Mecanizada	Química	Público	Privado
		Empregado				Empregado	
REGIÃO SUL		Cp001	Cp002	Cp003	Cp004	Tb005	Tb006
412050	Primeiro de Maio/PR	sim	sim	sim	nao	2	
421415	Princesa/SC					0	0
412060	Prudentópolis/PR	sim	sim	sim	nao	3	0
412080	Quatro Barras/PR	sim	sim	sim	nao	9	0
431531	Quatro Irmãos/RS	nao				1	0
412085	Quatro Pontes/PR	sim	sim	sim	nao	1	0
412090	Quedas do Iguaçu/PR					0	4
412100	Querência do Norte/PR					3	0
431532	Quevedos/RS					0	0
421420	Quilombo/SC	sim	sim	nao	sim	3	0
412125	Ramilândia/PR					2	0
412130	Rancho Alegre/PR	sim	sim	nao	nao	3	0
412140	Realeza/PR	sim	sim	sim	nao	2	0
431545	Relvado/RS	nao				0	0
412160	Renascença/PR	sim	sim	nao	nao	3	0
412175	Reserva do Iguaçu/PR	sim	sim	sim	nao	3	
412180	Ribeirão Claro/PR	sim	sim	sim	nao	2	0
412200	Rio Azul/PR	sim	nao	sim	sim	1	0
421440	Rio das Antas/SC	sim	sim	sim	nao	3	0
421470	Rio dos Cedros/SC	sim	sim	sim	nao	4	0
421480	Rio do Sul/SC	sim	sim	sim	nao	11	0
421490	Rio Fortuna/SC	sim	sim	sim	sim	0	0
431560	Rio Grande/RS	sim	sim	sim	nao	0	20
421500	Rio Negrinho/SC	sim	sim	sim	nao	0	11
412230	Rio Negro/PR					0	7
431570	Rio Pardo/RS	sim	sim	nao	nao	6	0
431575	Riozinho/RS	sim	sim			3	0
421507	Riqueza/SC					1	0
421510	Rodeio/SC	sim	sim	sim	nao		0
431590	Rodeio Bonito/RS					2	
412240	Rolândia/PR	sim	sim	sim	sim	0	0
431600	Rolante/RS					2	0
421520	Romelândia/SC					2	

TABELA Cp01 - INFORMAÇÕES SOBRE SERVIÇOS DE CAPINA E ROÇADA

ANO DE
REFERÊNCIA
2011

Município		Serviços de capina e roçada			Quantidade de trabalhadores		
					Agente executor		
Código	Nome/UF	Existência	Tipos			Público	Privado
			Manual	Mecanizada	Química	Empregado	Empregado
REGIÃO SUL		Cp001	Cp002	Cp003	Cp004	Tb005	Tb006
431620	Rondinha/RS	sim	sim	nao	nao	1	0
412260	Rondon/PR	sim	sim	sim	nao	5	0
431630	Roque Gonzales/RS					3	0
431640	Rosário do Sul/RS	sim	sim	sim	nao	7	11
412270	Sabáudia/PR	sim	sim	nao	nao	1	0
431643	Saldanha Marinho/RS	sim	sim	sim	nao	2	0
412280	Salgado Filho/PR	sim	sim	nao	nao	2	0
431645	Salto do Jacuí/RS	sim	sim	nao	nao	0	10
412300	Salto do Lontra/PR					2	0
421540	Salto Veloso/SC	sim	sim	sim	nao	2	0
431647	Salvador das Missões/RS					1	0
431650	Salvador do Sul/RS					4	2
431660	Sananduva/RS					3	2
421545	Sangão/SC	sim	sim	sim	nao	8	0
431670	Santa Bárbara do Sul/RS	nao				0	0
412330	Santa Cruz de Monte Castelo/PR					4	0
431680	Santa Cruz do Sul/RS						12
412340	Santa Fé/PR	sim	sim	sim	nao	0	2
412350	Santa Helena/PR	sim	sim	nao	nao	2	9
412370	Santa Isabel do Ivaí/PR	sim	sim	sim	nao	4	0
431690	Santa Maria/RS	sim	sim	sim	nao	0	40
431695	Santa Maria do Herval/RS					2	0
412390	Santa Mariana/PR					5	0
412395	Santa Mônica/PR	sim	sim	sim	nao		0
431700	Santana da Boa Vista/RS					3	0
412400	Santana do Itararé/PR	sim	sim	sim	sim	3	0
431710	Santana do Livramento/RS	sim	sim	nao	nao	6	0
431720	Santa Rosa/RS					0	40
421565	Santa Rosa do Sul/SC	sim	sim	sim	nao	2	0
412402	Santa Tereza do Oeste/PR					1	0
412405	Santa Terezinha de Itaipu/PR	sim	sim			0	15
431740	Santiago/RS	sim	sim	sim	nao	8	0
431750	Santo Ângelo/RS	sim	sim			0	

TABELA Cp01 - INFORMAÇÕES SOBRE SERVIÇOS DE CAPINA E ROÇADA

ANO DE
REFERÊNCIA
2011

Município		Serviços de capina e roçada			Quantidade de trabalhadores		
					Agente executor		
Código	Nome/UF	Existência	Tipos			Público	Privado
			Manual	Mecanizada	Química	Empregado	Empregado
REGIÃO SUL		Cp001	Cp002	Cp003	Cp004	Tb005	Tb006
431760	Santo Antônio da Patrulha/RS						
431770	Santo Antônio das Missões/RS	sim	sim	sim	nao	2	0
431755	Santo Antônio do Palma/RS	sim	sim	sim	nao	0	0
412430	Santo Antônio do Paraíso/PR					2	0
431775	Santo Antônio do Planalto/RS					0	0
412440	Santo Antônio do Sudoeste/PR					6	0
412450	Santo Inácio/PR	sim	sim	sim	nao	12	0
421575	São Bernardino/SC	sim	sim	nao	nao	0	0
421590	São Bonifácio/SC	sim	sim	nao	nao	1	0
431800	São Borja/RS	sim	sim	sim		0	0
421600	São Carlos/SC					0	5
421605	São Cristovão do Sul/SC	sim	sim	nao	nao	6	0
421610	São Domingos/SC	sim	sim	nao	nao	3	0
431805	São Domingos do Sul/RS	sim	sim	sim	nao	2	0
431810	São Francisco de Assis/RS	sim	sim	nao	nao	2	0
431820	São Francisco de Paula/RS	sim	sim	sim	nao	10	0
431830	São Gabriel/RS	sim	sim	nao	nao	30	22
431840	São Jerônimo/RS	sim	sim	sim	nao	3	0
412480	São João/PR					3	0
421630	São João Batista/SC	sim	sim	sim	nao	1	0
431843	São João do Polêsine/RS	sim	sim	sim	sim	1	0
412510	São João do Triunfo/PR	sim	sim	nao	nao	2	0
421650	São Joaquim/SC	sim	sim	sim	nao	6	0
431844	São Jorge/RS	nao				0	0
412520	São Jorge D Oeste/PR	sim	sim	sim	sim	6	0
412530	São Jorge do Ivaí/PR	sim	sim	sim	nao	1	0
412535	São Jorge do Patrocínio/PR	sim	sim	sim	nao	4	0
431845	São José das Missões/RS					2	0
412545	São José das Palmeiras/PR	sim	sim	sim	sim	5	0
421670	São José do Cedro/SC					0	0
431848	São José do Hortêncio/RS					2	0
431849	São José do Inhacorá/RS	sim	sim	nao	sim	1	0
431850	São José do Norte/RS	sim	sim	nao	nao	0	4

TABELA Cp01 - INFORMAÇÕES SOBRE SERVIÇOS DE CAPINA E ROÇADA

ANO DE
REFERÊNCIA
2011

Município		Serviços de capina e roçada			Quantidade de trabalhadores		
					Agente executor		
Código	Nome/UF	Existência	Tipos			Público	Privado
			Manual	Mecanizada	Química	Empregado	Empregado
REGIÃO SUL		Cp001	Cp002	Cp003	Cp004	Tb005	Tb006
431862	São José dos Ausentes/RS						
412550	São José dos Pinhais/PR	sim	sim	nao	nao	0	179
431861	São José do Sul/RS	sim	sim	sim	nao	1	0
431870	São Leopoldo/RS	sim	sim	sim	nao	19	50
421700	São Ludgero/SC	sim	sim	sim	nao	2	0
431890	São Luiz Gonzaga/RS					23	0
412555	São Manoel do Paraná/PR					2	
412560	São Mateus do Sul/PR	sim	sim	sim	sim	3	38
421720	São Miguel do Oeste/SC	nao				0	4
431920	São Nicolau/RS	sim	sim			0	0
431930	São Paulo das Missões/RS	nao				0	0
412580	São Pedro do Ivaí/PR					6	0
412600	São Sebastião da Amoreira/PR					0	15
431950	São Sebastião do Cai/RS	sim	sim	sim	nao	6	0
431970	São Valentim/RS	nao				0	0
431971	São Valentim do Sul/RS	sim	sim	sim	nao	2	0
431973	São Valério do Sul/RS	sim	sim	nao	nao	1	0
431975	São Vendelino/RS	sim	nao	sim	nao	2	0
431980	São Vicente do Sul/RS	sim	sim	sim	nao	2	0
431990	Sapiranga/RS					0	0
412620	Sapopema/PR					2	2
432000	Sapucaia do Sul/RS	sim	sim	nao	nao	4	8
432010	Sarandi/RS					8	0
412627	Saudade do Iguaçu/PR	sim	nao	sim	sim		
421730	Saudades/SC	sim	sim	sim	sim	0	0
421740	Schroeder/SC					0	2
421750	Seara/SC	sim	sim	nao	sim	6	0
432020	Seberi/RS					0	0
432023	Sede Nova/RS					0	0
432026	Segredo/RS					1	0
432035	Sentinela do Sul/RS					0	3
432040	Serafina Corrêa/RS	sim	sim	sim	nao	2	2
432045	Sério/RS					1	

TABELA Cp01 - INFORMAÇÕES SOBRE SERVIÇOS DE CAPINA E ROÇADA

ANO DE
REFERÊNCIA
2011

Município		Serviços de capina e roçada				Quantidade de trabalhadores	
		Existência	Tipos			Agente executor	
Código	Nome/UF		Manual	Mecanizada	Química	Público	Privado
		Empregado				Empregado	
REGIÃO SUL		Cp001	Cp002	Cp003	Cp004	Tb005	Tb006
421755	Serra Alta/SC	sim	sim	sim	sim	1	0
412635	Serranópolis do Iguaçu/PR	sim	nao	sim	sim	0	0
412650	Sertanópolis/PR					3	0
432055	Sertão Santana/RS	sim	sim	nao	nao	1	0
432057	Sete de Setembro/RS					2	0
432060	Severiano de Almeida/RS	sim	sim			2	0
432065	Silveira Martins/RS					0	0
432067	Sinimbu/RS	sim	sim	sim	nao	3	0
412660	Siqueira Campos/PR					3	0
432070	Sobradinho/RS					0	2
432080	Soledade/RS	sim	sim	sim	nao	10	7
432085	Tabaí/RS	sim	sim	nao	nao	1	0
421780	Taió/SC					1	0
412667	Tamarana/PR	sim	sim	sim	sim	3	0
421790	Tangará/SC	sim	sim	nao	nao	5	0
432090	Tapejara/RS	nao				0	0
432132	Taquarucu do Sul/RS	sim	sim	sim	nao	1	0
432135	Tavares/RS	sim	sim	sim	nao	2	0
412700	Teixeira Soares/PR	sim	sim	sim	sim	6	0
432140	Tenente Portela/RS	sim	sim	nao	nao	4	0
412720	Terra Boa/PR	sim	sim	sim	nao	6	
432143	Terra de Areia/RS					0	0
412730	Terra Rica/PR	sim		sim		1	
432145	Teutônia/RS					5	0
412750	Tibagi/PR	sim	sim	sim	nao	2	12
421800	Tijucas/SC					5	0
421810	Timbé do Sul/SC	sim	sim	sim	nao	3	0
421820	Timbó/SC	sim	sim	sim	nao	10	0
432146	Tio Hugo/RS	sim	sim	sim	nao	0	5
412770	Toledo/PR	sim	sim	sim	nao	0	52
432149	Toropi/RS					0	0
432150	Torres/RS					30	0
432163	Três Arroios/RS	sim	sim	sim	nao	1	0

TABELA Cp01 - INFORMAÇÕES SOBRE SERVIÇOS DE CAPINA E ROÇADA

ANO DE
REFERÊNCIA
2011

Município		Serviços de capina e roçada				Quantidade de trabalhadores	
		Existência	Tipos			Agente executor	
Código	Nome/UF		Manual	Mecanizada	Química	Público	Privado
		Empregado				Empregado	
REGIÃO SUL		Cp001	Cp002	Cp003	Cp004	Tb005	Tb006
421830	Três Barras/SC	sim	sim	sim	nao	4	0
412785	Três Barras do Paraná/PR	sim	sim	nao	nao	6	0
432166	Três Cachoeiras/RS					0	2
432170	Três Coroas/RS	sim	sim	nao	nao	2	16
432183	Três Forquilhas/RS					0	0
432185	Três Palmeiras/RS	nao				0	0
432190	Três Passos/RS					7	0
421835	Treviso/SC	sim	sim	sim	sim	3	0
421840	Treze de Maio/SC	sim	sim	sim	sim	0	0
421870	Tubarão/SC	sim	sim	sim		0	5
432225	Tupandi/RS	sim	sim	sim	nao	0	0
432230	Tuparendi/RS	sim	sim	sim	nao	2	0
412795	Tupãssi/PR	sim	sim	sim	sim	8	0
432232	Turuçu/RS	sim	sim	nao	nao	5	0
412796	Turvo/PR					0	6
421880	Turvo/SC					6	0
412800	Ubiratã/PR	sim	sim	sim	sim	5	15
412810	Umuarama/PR	sim	sim	sim	sim	20	0
412820	União da Vitória/PR	sim	sim			0	10
412830	Uniflor/PR	sim	sim	sim	nao	1	0
412840	Uraí/PR					5	0
421895	Urupema/SC	sim	sim	sim	nao	1	0
432250	Vacaria/RS	sim	sim	sim	nao	0	21
432253	Vale do Sol/RS					0	0
432254	Vale Real/RS	sim	sim			1	0
421910	Vargeão/SC	sim	sim	sim	sim	3	0
432260	Venâncio Aires/RS	sim		nao	nao	7	0
412855	Vera Cruz do Oeste/PR	sim	sim	sim	sim	3	3
432285	Vespasiano Correa/RS	sim	sim	nao	nao	0	0
432300	Viamão/RS	sim	sim	sim	nao	16	0
432310	Vicente Dutra/RS					2	0
421920	Vidal Ramos/SC	sim	sim	sim	sim	1	0
421930	Videira/SC	sim	sim	sim	nao	8	

TABELA Cp01 - INFORMAÇÕES SOBRE SERVIÇOS DE CAPINA E ROÇADA

ANO DE
REFERÊNCIA
2011

Município		Serviços de capina e roçada			Quantidade de trabalhadores		
		Existência	Tipos			Agente executor	
Código	Nome/UF		Manual	Mecanizada	Química	Público	Privado
						Empregado	Empregado
REGIÃO SUL		Cp001	Cp002	Cp003	Cp004	Tb005	Tb006
412870	Vitorino/PR	sim	sim			0	0
412850	Wenceslau Braz/PR	sim	sim	sim	sim	6	0
432377	Westfalia/RS					0	0
412880	Xambrê/PR					2	0
421960	Xavantina/SC	sim	sim	nao	nao	0	0
421985	Zortéa/SC					0	

TABELA Os01a
INFORMAÇÕES SOBRE OUTROS SERVIÇOS, EXECUTADOS PELA PREFEITURA

TABELA Os01a - INFORMAÇÕES SOBRE OUTROS SERVIÇOS, EXECUTADOS PELA PREFEITURA

ANO DE
REFERÊNCIA
2011

Município		Outros serviços executados pela prefeitura													
Código	Nome/UF	Lavação de vias e praças	Poda de árvores	Limpeza de feiras e mercados	Limpeza de praias	Limpeza de bocas-de-lobo	Pintura de meio fio	Limpeza de lotes vagos	Remoção de animais mortos	Coleta de pneus velhos	Coleta de pilhas e baterias	Coleta de resíduos volumosos	coleta de lâmpada fluorescente	Coleta de resíduos eletrônicos	Outros serviços
REGIÃO SUL		Os001	Os040	Os003	Os004	Os005	Os006	Os007	Os008	Os009	Os010	Os011	Os047	Os050	Os043
430003 Aceguá/RS															
420020	Agrolândia/SC	sim	sim	sim	nao	sim	sim	nao	sim	sim	sim	sim	nao	sim	nao
420040	Água Doce/SC	sim	sim	nao	nao	sim	sim	nao	sim	nao	nao	sim	nao	nao	nao
420060 Águas Mornas/SC															
430010 Agudo/RS															
430020	Ajuricaba/RS	nao	sim	nao	nao	sim	sim	nao	sim	sim	nao	nao	nao	nao	nao
430030	Alecrim/RS		sim			sim		sim	sim	sim					
430040	Alegrete/RS	sim	sim			sim	sim		sim	sim		sim			
430050	Alpestre/RS	sim	sim	nao	nao	sim	sim	nao	sim	sim	sim	nao	nao	nao	nao
410045	Altamira do Paraná/PR	nao	sim	nao	nao	sim	sim	nao	sim	sim	nao	sim	sim	nao	nao
430055	Alto Alegre/RS	nao	sim	nao	nao	sim	sim	nao	nao	nao	sim	nao	nao	nao	nao
410050 Altônia/PR															
412862	Alto Paraíso/PR	nao	sim	nao	nao	sim	sim	nao	sim	sim	nao	sim	nao	sim	nao
410060	Alto Paraná/PR	sim	sim	sim	nao	sim	sim	sim	sim	sim	nao	sim	nao	nao	
430060	Alvorada/RS	nao	sim	nao	nao	sim	sim	nao	nao	nao	nao	nao	nao	nao	nao
410090 Amaporã/PR															
430063	Amaral Ferrador/RS	sim	sim	nao	sim	sim	sim	nao	nao	sim	nao	nao	nao	nao	nao
430064 Ametista do Sul/RS															
410100 Ampére/PR															
410105	Anahy/PR	sim	sim	sim	nao	sim	sim	nao	sim	sim	nao	sim	nao	nao	nao
420080	Anchieta/SC	sim	sim			sim	sim								
410110	Andirá/PR	sim	sim	sim	nao	sim	sim	nao	sim	nao	nao	sim	nao	nao	nao
430066 André da Rocha/RS															
420110	Anitápolis/SC	nao	nao	nao	nao	sim	sim	nao	sim	sim	sim	sim	nao	nao	nao
430070 Anta Gorda/RS															
410120 Antonina/PR															
430080	Antônio Prado/RS	sim	sim	sim	nao	sim	sim	nao	sim	nao	nao	sim	nao	sim	sim
410140	Apucarana/PR	sim	sim	sim	nao	sim	sim	sim	sim	nao	sim	nao	sim	sim	
420127	Arabutã/SC	sim	sim	nao	nao	sim	sim	nao	nao	nao	nao	nao	nao	nao	sim
430085	Arambaré/RS	nao	sim	nao	sim	sim	sim	nao	sim	sim	sim	sim	nao	sim	
410150	Arapongas/PR	sim	sim	sim	nao	sim	sim	sim	nao	nao	nao	nao	nao	nao	nao
420130	Araquari/SC		sim			sim	sim								
430087 Araricá/RS															

TABELA Os01a - INFORMAÇÕES SOBRE OUTROS SERVIÇOS, EXECUTADOS PELA PREFEITURA

ANO DE
REFERÊNCIA
2011

Município		Outros serviços executados pela prefeitura													
		Lavação de vias e praças	Poda de árvores	Limpeza de feiras e mercados	Limpeza de praias	Limpeza de bocas-de-lobo	Pintura de meio fio	Limpeza de lotes vagos	Remoção de animais mortos	Coleta de pneus velhos	Coleta de pilhas e baterias	Coleta de resíduos volumosos	coleta de lâmpada fluorescente	Coleta de resíduos eletrônicos	Outros serviços
Código	Nome/UF														
REGIÃO SUL		Os001	Os040	Os003	Os004	Os005	Os006	Os007	Os008	Os009	Os010	Os011	Os047	Os050	Os043
410180	Araucária/PR	nao	nao	nao	nao	nao	nao	nao	nao	nao	nao	nao	nao	nao	nao
420150	Armazém/SC														
430107	Arroio do Padre/RS	nao	sim	nao	nao	nao	sim	nao	nao	nao	nao	nao	nao	nao	nao
430110	Arroio dos Ratos/RS														
430140	Arvorezinha/RS														
420170	Ascurra/SC														
410190	Assaí/PR	sim	sim	nao	nao	sim	sim	sim	sim	nao	nao	nao	nao	nao	nao
410200	Assis Chateaubriand/PR	sim	sim	nao	nao	sim	sim	sim	sim	nao	nao	sim	nao	nao	sim
410210	Astorga/PR	sim	nao	sim	nao	sim	sim	nao	sim	sim	nao	sim	nao	sim	
410220	Atalaia/PR					sim	sim	sim							
430155	Áurea/RS	sim	sim	sim	nao	sim	sim	nao	sim	nao	nao	nao	nao	nao	nao
420190	Aurora/SC														
430160	Bagé/RS	nao	sim	sim	nao	sim	sim	nao	sim	sim	nao	nao	nao	nao	nao
420195	Balneário Arroio do Silva/SC	sim	sim	nao	sim	sim	sim	sim	sim	nao	nao	sim	nao	nao	nao
420200	Balneário Camboriú/SC	sim	sim	nao	sim	sim	sim	sim	sim	sim	sim	sim	sim	sim	
420207	Balneário Gaivota/SC	nao	sim	sim	sim	sim	sim	sim	sim	sim	sim	sim	sim	sim	nao
430163	Balneário Pinhal/RS	nao	sim	nao	sim	sim	sim	nao	sim	sim	nao	sim	nao	nao	
420208	Bandeirante/SC	nao	sim	nao	nao	sim	sim	nao	sim	sim	nao	nao	nao	nao	nao
410240	Bandeirantes/PR	sim	sim	sim	nao	sim	sim	nao	sim	nao	nao	sim	nao	nao	nao
430170	Barão de Cotegipe/RS		sim				sim				sim		sim	nao	
430175	Barão do Triunfo/RS														
410250	Barbosa Ferraz/PR	sim	sim	nao	nao	nao	sim	nao	sim	nao	sim	nao	nao	sim	nao
410260	Barracão/PR	sim	sim	nao	nao	sim	sim	sim	sim	nao	sim	nao	nao	sim	nao
410270	Barra do Jacaré/PR														
430187	Barra do Quaraí/RS														
430192	Barra do Rio Azul/RS	sim	sim			sim	sim	nao	sim						
430195	Barra Funda/RS	sim	sim			sim	sim	sim	sim	sim	sim	sim	sim	sim	sim
410280	Bela Vista do Paraíso/PR	nao	sim	nao	nao	sim	sim	nao	sim	sim	sim	sim	sim	sim	nao
420213	Bela Vista do Toldo/SC	nao	nao	nao	nao	nao	sim	nao	nao	nao	nao	nao	nao	nao	nao
420220	Benedito Novo/SC														
430210	Bento Gonçalves/RS	sim	sim	nao	nao	sim	sim	sim	sim	sim	nao	sim	nao	nao	nao
410290	Bituruna/PR														
420240	Blumenau/SC	nao	nao	nao	nao	sim	nao	nao	nao	nao	nao	nao	nao	sim	nao

TABELA Os01a - INFORMAÇÕES SOBRE OUTROS SERVIÇOS, EXECUTADOS PELA PREFEITURA

ANO DE
REFERÊNCIA
2011

Município		Outros serviços executados pela prefeitura													
		Lavação de vias e praças	Poda de árvores	Limpeza de feiras e mercados	Limpeza de praias	Limpeza de bocas-de-lobo	Pintura de meio fio	Limpeza de lotes vagos	Remoção de animais mortos	Coleta de pneus velhos	Coleta de pilhas e baterias	Coleta de resíduos volumosos	coleta de lâmpada fluorescente	Coleta de resíduos eletrônicos	Outros serviços
Código	Nome/UF	Os001	Os040	Os003	Os004	Os005	Os006	Os007	Os008	Os009	Os010	Os011	Os047	Os050	Os043
REGIÃO SUL		Os001	Os040	Os003	Os004	Os005	Os006	Os007	Os008	Os009	Os010	Os011	Os047	Os050	Os043
410302	Boa Esperança do Iguaçu/PR	nao	sim	nao	nao	sim	sim	nao	nao	nao	sim	nao	nao	sim	nao
410304	Boa Ventura de São Roque/PR														
410305	Boa Vista da Aparecida/PR														
430222	Boa Vista do Cadeado/RS														
420243	Bocaina do Sul/SC														
420245	Bombinhas/SC		sim			sim	sim								
420257	Bom Jesus do Oeste/SC	sim	sim	sim	nao	sim	sim	sim	sim	nao	nao	nao	nao	nao	nao
410315	Bom Jesus do Sul/PR	nao	sim	nao	nao	sim	sim	nao	sim	nao	nao	nao	nao	nao	nao
430235	Bom Princípio/RS														
420260	Bom Retiro/SC	nao	sim	nao	nao	sim	sim	nao	sim	nao	nao	sim	nao	nao	nao
430240	Bom Retiro do Sul/RS														
410322	Bom Sucesso do Sul/PR														
430245	Boqueirão do Leão/RS														
410330	Borrazópolis/PR	sim	sim	sim		sim	sim	sim	sim	sim	nao	sim	nao	nao	
430250	Bossoroca/RS	sim	sim	sim	nao	sim	sim	sim	sim	sim	sim	sim	nao	sim	nao
430258	Bozano/RS	nao	sim	nao	nao	sim	sim	nao	sim	sim	sim	nao	sim	sim	nao
410337	Brasilândia do Sul/PR														
420287	Brunópolis/SC	nao	sim	nao	nao	sim	sim	nao	sim	nao	nao	nao	nao	nao	
420290	Brusque/SC	sim	sim	sim	nao	sim	sim	nao	nao	nao	nao	nao	sim	nao	sim
420300	Caçador/SC	sim	sim	sim	nao	sim	sim	sim			sim		nao		nao
430280	Caçapava do Sul/RS	sim	sim	sim	nao	sim	sim	nao	sim	nao	nao	nao	nao	nao	nao
430290	Cacequi/RS														
430300	Cachoeira do Sul/RS														
430310	Cachoeirinha/RS	nao	nao	nao	nao	nao	nao	sim	nao	nao	nao	sim	nao	nao	
410345	Cafelândia/PR														
430340	Caiçara/RS	nao	sim	nao	nao	nao	sim	nao	nao	sim	sim	nao	sim	nao	nao
430350	Camaquã/RS		sim			sim	sim	sim	sim	sim	nao	sim	sim	nao	nao
410360	Cambará/PR	sim	sim	sim	nao	sim	nao	nao	sim	nao	nao	sim	nao	nao	nao
410370	Cambé/PR	sim	sim	sim	nao	nao	sim	sim	sim	nao	nao	sim	nao	nao	
410380	Cambira/PR	sim	sim	sim	nao	sim	sim	nao	sim	sim	sim	sim	sim	nao	sim
410390	Campina da Lagoa/PR		sim				sim								
430370	Campina das Missões/RS														
410400	Campina Grande do Sul/PR	sim	sim	sim	nao	sim	sim	sim	sim	sim	nao	sim	nao	nao	nao

TABELA Os01a - INFORMAÇÕES SOBRE OUTROS SERVIÇOS, EXECUTADOS PELA PREFEITURA

ANO DE
REFERÊNCIA
2011

Município		Outros serviços executados pela prefeitura													
		Lavação de vias e praças	Poda de árvores	Limpeza de feiras e mercados	Limpeza de praias	Limpeza de bocas-de-lobo	Pintura de meio fio	Limpeza de lotes vagos	Remoção de animais mortos	Coleta de pneus velhos	Coleta de pilhas e baterias	Coleta de resíduos volumosos	coleta de lâmpada fluorescente	Coleta de resíduos eletrônicos	Outros serviços
Código	Nome/UF														
REGIÃO SUL		Os001	Os040	Os003	Os004	Os005	Os006	Os007	Os008	Os009	Os010	Os011	Os047	Os050	Os043
430380	Campinas do Sul/RS	sim	nao	sim	nao	sim	sim	nao	sim	sim	nao	sim	sim	sim	nao
420330	Campo Alegre/SC	sim	sim												
430390	Campo Bom/RS	sim	nao					sim	sim	sim	sim			sim	
410410	Campo do Tenente/PR														
420350	Campo Erê/SC														
410420	Campo Largo/PR	nao	sim	nao	nao	nao	sim	nao	sim	sim	nao	sim	nao	sim	nao
410425	Campo Magro/PR	nao	nao	nao	nao	sim	sim	nao	sim	nao	sim	sim	sim	sim	
410430	Campo Mourão/PR														
430410	Campos Borges/RS	nao	nao	nao	nao	sim	sim	nao	nao	nao	nao	nao	nao	nao	nao
420360	Campos Novos/SC	nao	sim	nao	nao	sim	sim	nao	sim	nao	nao	nao	nao	nao	nao
430420	Candelária/RS														
430430	Cândido Godói/RS	sim	sim			sim	sim		sim	sim		sim			
410442	Candói/PR														
420370	Canelinha/SC	sim	sim	nao	nao	sim	sim	nao	sim	nao	nao	nao	nao	nao	nao
430450	Canguçu/RS														
430460	Canoas/RS	nao	nao	sim	sim	sim	nao	nao	sim	nao	nao	nao	nao	nao	
420380	Canoinhas/SC														
410450	Capanema/PR														
430463	Capão da Canoa/RS	sim	sim	nao	sim		sim	sim	sim	nao	nao	nao	nao	nao	nao
430466	Capão do Leão/RS	nao	sim	nao	nao	sim	sim	nao	sim	sim	nao	sim	nao	nao	nao
430468	Capela de Santana/RS	sim	nao	nao	nao	sim	sim	nao	sim	nao	sim	sim	sim	sim	
430469	Capitão/RS	nao	sim	nao	nao	sim	sim	nao	sim	nao	sim	nao	nao	nao	nao
410460	Capitão Leônidas Marques/PR	nao	sim	sim	sim	sim	sim	nao	sim	nao	nao	sim	nao	nao	
420395	Capivari de Baixo/SC	sim	sim	sim	nao	sim	sim	nao	sim	sim	nao	nao	nao	nao	
410465	Carambel/PR	nao	sim	nao	nao	sim	sim	nao	sim	nao	nao	sim	nao	nao	nao
430470	Carazinho/RS	sim	sim			sim			sim	sim		sim		sim	sim
430480	Carlos Barbosa/RS	nao	sim	nao	nao	nao	sim	nao	sim	nao	nao	sim	nao	nao	nao
410480	Cascavel/PR														
430495	Caseiros/RS		nao			sim	sim		sim						
410500	Catanduvas/PR														
420400	Catanduvas/SC	sim	sim	sim	nao	sim	sim	sim	sim	nao	sim	sim	nao	sim	nao
420410	Caxambu do Sul/SC	sim	sim	sim		sim	sim	sim	nao			sim			
430510	Caxias do Sul/RS	nao	sim	nao	nao	sim	sim	nao	nao	nao	nao	nao	nao	nao	nao

TABELA Os01a - INFORMAÇÕES SOBRE OUTROS SERVIÇOS, EXECUTADOS PELA PREFEITURA

ANO DE
REFERÊNCIA
2011

Município		Outros serviços executados pela prefeitura													
		Lavação de vias e praças	Poda de árvores	Limpeza de feiras e mercados	Limpeza de praias	Limpeza de bocas-de-lobo	Pintura de meio fio	Limpeza de lotes vagos	Remoção de animais mortos	Coleta de pneus velhos	Coleta de pilhas e baterias	Coleta de resíduos volumosos	coleta de lâmpada fluorescente	Coleta de resíduos eletrônicos	Outros serviços
Código	Nome/UF														
REGIÃO SUL		Os001	Os040	Os003	Os004	Os005	Os006	Os007	Os008	Os009	Os010	Os011	Os047	Os050	Os043
420415	Celso Ramos/SC	nao	nao	nao	nao	sim	sim	sim	sim	nao	nao	nao	nao	nao	nao
430511	Centenário/RS														
430513	Cerro Branco/RS														
430517	Cerro Grande do Sul/RS	nao	sim	nao	nao	sim	sim	nao	sim	sim	sim	nao	sim	nao	nao
410530	Céu Azul/PR	sim	sim	sim	nao	sim	sim	sim	sim	sim	nao	sim	nao	sim	
420420	Chapecó/SC	sim	sim	sim	nao	sim	sim	sim	sim	sim	sim	sim	nao	nao	
430535	Charqueadas/RS	nao	sim	sim	nao	sim	sim	nao	sim	sim	sim	nao	nao	nao	nao
430537	Charrua/RS	sim	sim	nao	nao	sim	sim	sim	sim	nao	nao	sim	nao	nao	nao
410540	Chopininho/PR	nao	sim	nao	nao	nao	sim	nao	nao	sim	nao	nao	nao	nao	nao
430543	Chuí/RS														
430544	Chувиска/RS														
410550	Cianorte/PR	nao	sim	sim	nao	sim	sim	sim	nao	sim	nao	sim	nao	nao	nao
430550	Ciriaco/RS	sim	sim	nao	nao	sim	sim	nao	sim	nao	nao	sim	nao	nao	
420425	Cocal do Sul/SC	sim	nao	sim	nao	sim	sim	sim	sim	nao	nao	nao	nao	nao	nao
430560	Colorado/RS	sim	sim	sim	nao	sim	sim	nao	sim	sim	sim	sim	sim	sim	nao
420430	Concórdia/SC	nao	sim	nao	nao	sim	sim	nao	nao	nao	nao	nao	nao	nao	nao
430570	Condor/RS														
410610	Conselheiro Mairinck/PR														
430580	Constantina/RS														
410620	Contenda/PR	nao	sim	sim	nao	sim	sim	sim	sim	sim	nao	sim	nao	nao	nao
430583	Coqueiro Baixo/RS	nao	sim	nao	nao	sim	sim	nao	nao	nao	sim	nao	sim	nao	nao
420440	Coronel Freitas/SC														
420445	Coronel Martins/SC														
410650	Coronel Vivida/PR	nao	nao	nao	nao	sim	sim	nao	nao	nao	sim	nao	nao	sim	nao
410655	Corumbatai do Sul/PR	nao	sim	sim	nao	sim	sim	nao	sim	sim	nao	nao	nao	nao	nao
420450	Corupá/SC	sim	sim	nao	nao	sim	sim	nao	sim	nao	sim	sim	sim	sim	nao
430595	Cotiporã/RS	nao	nao	nao	nao	nao	nao	nao	sim	nao	nao	nao	nao	nao	nao
420460	Criciúma/SC														
430605	Cristal/RS	sim	sim	nao	sim	sim	sim	nao	sim	sim	nao	nao	nao	nao	nao
430610	Cruz Alta/RS	nao	nao	nao	nao	nao	nao	nao	sim	sim	nao	nao	sim	sim	
430613	Cruzaltense/RS	sim	sim	nao	nao	sim	sim	nao	sim	sim	nao	sim	sim	nao	nao
410660	Cruzeiro do Oeste/PR	sim	sim	sim	nao	sim	sim		sim		nao	nao	nao	nao	nao
430620	Cruzeiro do Sul/RS		sim			sim	sim		sim	sim	sim	sim	sim	nao	

TABELA Os01a - INFORMAÇÕES SOBRE OUTROS SERVIÇOS, EXECUTADOS PELA PREFEITURA

ANO DE
REFERÊNCIA
2011

Município		Outros serviços executados pela prefeitura													
		Lavação de vias e praças	Poda de árvores	Limpeza de feiras e mercados	Limpeza de praias	Limpeza de bocas-de-lobo	Pintura de meio fio	Limpeza de lotes vagos	Remoção de animais mortos	Coleta de pneus velhos	Coleta de pilhas e baterias	Coleta de resíduos volumosos	coleta de lâmpada fluorescente	Coleta de resíduos eletrônicos	Outros serviços
Código	Nome/UF														
REGIÃO SUL		Os001	Os040	Os003	Os004	Os005	Os006	Os007	Os008	Os009	Os010	Os011	Os047	Os050	Os043
410690	Curitiba/PR	nao	sim	nao	nao	sim	nao	nao	nao	nao	nao	nao	nao	nao	nao
420480	Curitibanos/SC	sim	sim	nao	nao	sim	sim	nao	sim	nao	nao	nao	nao	nao	
430630 David Canabarro/RS															
430635 Dezesseis de Novembro/RS															
420500	Dionísio Cerqueira/SC	nao	sim	nao	nao	sim	sim	nao	sim	nao	nao	nao	nao	nao	nao
430640	Dois Irmãos/RS	sim	sim	nao	nao	sim	sim	sim	sim	sim	sim	sim	sim	sim	nao
430645	Dois Lajeados/RS	sim	sim	nao	nao	sim	sim	nao	sim	sim	nao	sim	nao	sim	nao
410720	Dois Vizinhos/PR	sim	nao	nao	nao	nao	sim	nao	nao	nao	nao	sim	nao	nao	nao
430660 Dom Pedrito/RS															
420510	Dona Emma/SC	sim	sim	nao	nao	sim	sim	nao	sim	nao	nao	nao	nao	nao	nao
430670	Dona Francisca/RS	nao	sim	nao	nao	sim	sim	nao	nao	nao	nao	nao	nao	nao	nao
410725	Douradina/PR	nao	sim	nao	nao	sim	sim	sim	sim	nao	nao	nao	nao	nao	nao
430673	Doutor Maurício Cardoso/RS	nao	sim	sim	nao	sim	sim	nao	sim	sim	sim	nao	nao	nao	nao
420515	Doutor Pedrinho/SC	sim	nao	nao	nao	sim	sim	nao	sim	nao	nao	sim	nao	nao	nao
430675	Doutor Ricardo/RS	nao	sim	nao	nao	sim	sim	nao	nao	nao	nao	nao	nao	nao	nao
430690	Encruzilhada do Sul/RS	sim	sim	sim	nao	sim	sim	nao	sim	sim	nao	sim	nao	nao	
410740 Enéas Marques/PR			sim										nao		
410750	Engenheiro Beltrão/PR	sim	sim	sim	nao	sim			sim						
430693 Entre-Ijuís/RS															
410753	Entre Rios do Oeste/PR	sim		sim	sim	sim		sim	sim	nao	sim	sim	nao	nao	
430700 Erechim/RS															
420519	Ermo/SC	nao	sim	nao	nao	sim	sim	nao	sim	nao	nao	sim	nao	nao	nao
430720 Erval Grande/RS															
430730 Erval Seco/RS															
420520	Erval Velho/SC	nao	sim	nao	nao	sim	sim	nao	sim	nao	nao	nao	nao	nao	nao
430745	Esperança do Sul/RS	nao	sim	nao	nao	sim	sim	nao	sim	nao	nao	sim	nao	nao	nao
410754	Espigão Alto do Iguaçu/PR	nao	sim	nao	nao	sim	sim	nao	sim	nao	nao	nao	nao	nao	nao
430755 Estação/RS															
430760	Estância Velha/RS	nao	sim	nao	nao	sim	nao	nao	sim	sim	nao	sim	sim	nao	nao
430780 Estrela/RS															
430781	Estrela Velha/RS	sim	sim	nao	nao	sim	sim	sim	sim	sim	nao	nao	nao	nao	nao
430783	Eugênio de Castro/RS	sim	sim	nao	nao	sim	sim	sim	sim	sim	sim	nao	sim	sim	nao
430786	Fagundes Varela/RS	sim	sim	nao	nao	sim	sim	nao	sim	nao	sim	nao	nao	sim	

TABELA Os01a - INFORMAÇÕES SOBRE OUTROS SERVIÇOS, EXECUTADOS PELA PREFEITURA

ANO DE
REFERÊNCIA
2011

Município		Outros serviços executados pela prefeitura													
		Lavação de vias e praças	Poda de árvores	Limpeza de feiras e mercados	Limpeza de praias	Limpeza de bocas-de-lobo	Pintura de meio fio	Limpeza de lotes vagos	Remoção de animais mortos	Coleta de pneus velhos	Coleta de pilhas e baterias	Coleta de resíduos volumosos	coleta de lâmpada fluorescente	Coleta de resíduos eletrônicos	Outros serviços
Código	Nome/UF														
REGIÃO SUL		Os001	Os040	Os003	Os004	Os005	Os006	Os007	Os008	Os009	Os010	Os011	Os047	Os050	Os043
430800	Faxinal do Soturno/RS	nao	sim	nao	nao	sim	sim	nao	sim	nao	sim	nao	nao	sim	nao
430805	Faxinalzinho/RS														
410765	Fazenda Rio Grande/PR	nao	sim	nao	nao	nao	sim	sim	sim	nao	nao	sim	nao	nao	
430810	Feliz/RS	sim	nao	nao	nao	sim	sim	nao	sim	nao	nao	nao	nao	nao	nao
410770	Fênix/PR	sim	nao	nao		sim	sim	nao	sim	sim	nao	sim	nao	nao	
410773	Fernandes Pinheiro/PR														
410785	Flor da Serra do Sul/PR	nao	sim	nao	nao	sim	sim	nao	sim	nao	nao	nao	nao	nao	sim
420535	Flor do Sertão/SC	nao	sim	nao	nao	sim	nao	nao	sim	nao	nao	nao	nao	nao	nao
430820	Flores da Cunha/RS	nao	sim	nao	nao	sim	sim	nao	nao	nao	nao	nao	nao	nao	nao
410790	Floresta/PR	sim	sim	nao	nao	sim	sim	sim	sim	sim	sim	sim	sim	sim	nao
420540	Florianópolis/SC	sim	sim	sim	sim	sim	sim	nao	sim	sim	nao	sim	nao	sim	sim
430840	Formigueiro/RS	nao	sim	nao	nao	sim	sim	nao	sim	nao	nao	nao	nao	nao	nao
410820	Formosa do Oeste/PR														
420543	Formosa do Sul/SC								sim	sim	sim	sim		sim	sim
430845	Fortaleza dos Valos/RS	nao	sim	nao	nao	sim	sim	nao	sim	nao	nao	nao	nao	nao	nao
410830	Foz do Iguaçu/PR														
410845	Foz do Jordão/PR														
420550	Fraiburgo/SC		sim												sim
410840	Francisco Beltrão/PR														
430860	Garibaldi/RS	nao	sim	nao	nao	sim	sim	nao	sim	sim	sim	nao	nao	sim	
420570	Garopaba/SC	nao	sim	nao	sim	sim	sim	nao	nao	nao	nao	nao	nao	nao	nao
420580	Garuva/SC				nao	sim			sim						
420590	Gaspar/SC	nao	sim	nao	nao	sim	sim	nao	nao	nao	sim	sim	nao	nao	nao
430880	General Câmara/RS														
430890	Getúlio Vargas/RS														
430910	Gramado/RS	sim	sim	nao	nao	sim	sim	sim	sim	sim	sim	sim	sim	nao	sim
430912	Gramado dos Loureiros/RS														
410870	Grandes Rios/PR	nao	sim	nao	nao	sim	sim	sim	sim	nao	nao	nao	nao	nao	nao
430920	Gravataí/RS	nao	nao	nao	nao	nao	nao	nao	nao	nao	nao	nao	nao	nao	nao
430925	Guabiju/RS														
430930	Guaíba/RS	sim	sim	nao	sim	nao	nao	nao	nao	sim	nao	sim	sim	nao	nao
410890	Guairaçá/PR	sim	nao	nao	nao	sim	sim	sim	sim	sim	nao	sim	nao	nao	nao
410900	Guapirama/PR														

TABELA Os01a - INFORMAÇÕES SOBRE OUTROS SERVIÇOS, EXECUTADOS PELA PREFEITURA

ANO DE
REFERÊNCIA
2011

Município		Outros serviços executados pela prefeitura													
		Lavação de vias e praças	Poda de árvores	Limpeza de feiras e mercados	Limpeza de praias	Limpeza de bocas-de-lobo	Pintura de meio fio	Limpeza de lotes vagos	Remoção de animais mortos	Coleta de pneus velhos	Coleta de pilhas e baterias	Coleta de resíduos volumosos	coleta de lâmpada fluorescente	Coleta de resíduos eletrônicos	Outros serviços
Código	Nome/UF														
REGIÃO SUL		Os001	Os040	Os003	Os004	Os005	Os006	Os007	Os008	Os009	Os010	Os011	Os047	Os050	Os043
430940	Guaporé/RS														
410910	Guaporema/PR	sim	sim	sim	nao	sim	sim	sim	nao	sim	nao	sim	nao	nao	nao
420640	Guaraciaba/SC	nao	sim	nao	nao	sim	sim	nao	sim	nao	sim	sim	sim	sim	nao
410930	Guaraniáçu/PR														
430950	Guarani das Missões/RS	nao	sim	nao	nao	sim	sim	nao	sim	nao	nao	nao	nao	nao	nao
410940	Guarapuava/PR	sim	sim	sim	nao	sim	sim	nao	sim	nao	nao	nao	nao	nao	nao
410960	Guaratuba/PR	nao	nao	sim	sim	sim	sim	nao	sim	nao	nao	nao	nao	sim	
430955	Harmonia/RS	nao	sim	nao	nao	sim	sim	nao	sim	sim	sim	sim	sim	sim	nao
420670	Herval D Oeste/SC	nao	sim	nao	nao	sim	sim	nao	sim	nao	nao	sim	nao	nao	nao
410970	Ibaiti/PR	sim	sim	sim	nao	sim	sim	nao	sim	nao	nao	sim	nao	nao	sim
430980	Ibiaçá/RS														
420680	Ibicaré/SC	nao	sim	nao	nao	sim	sim	nao	nao	nao	nao	nao	nao	nao	nao
410980	Ibiporã/PR		sim	nao		sim		sim	sim	nao	nao	sim	nao	sim	
430990	Ibiraiaras/RS		sim			sim	sim			sim					
420690	Ibirama/SC	sim	sim			sim	sim		sim		sim			sim	sim
431000	Ibirubá/RS	nao	sim	nao	nao	sim	sim	nao	sim	nao	nao	sim	nao	nao	nao
420700	Içara/SC														
431010	Igrejinha/RS	nao	sim	nao	nao	nao	nao	nao	sim	nao	nao	sim	nao	nao	
411005	Iguatu/PR	sim	sim	nao	nao	sim	sim	sim	sim	nao	nao	nao	nao	nao	nao
431020	Ijuí/RS														
411010	Imbituva/PR	nao	sim	nao	nao	sim	sim	sim	sim	sim	sim	sim	sim	sim	sim
420740	Imbuia/SC	sim	sim	nao	nao	sim	sim	nao	sim	nao	sim	nao	nao	nao	nao
431036	Imigrante/RS														
431040	Independência/RS														
411040	Indianópolis/PR	nao	sim	sim	nao	sim	sim	sim	sim	nao	nao	sim	nao	nao	
431043	Ipê/RS	sim	sim	nao	nao	sim	sim	nao	sim	nao	nao	sim	nao	nao	nao
420760	Ipira/SC	nao	nao	nao	nao	sim	sim	nao	sim	nao	nao	sim	nao	nao	nao
411050	Ipiranga/PR														
411060	Iporã/PR	nao	sim	sim	nao	sim	sim	sim	sim	sim	sim	sim	sim	sim	
420768	Ipuaçu/SC														
420770	Ipumirim/SC	sim	sim	nao	nao	sim	sim	nao	sim	nao	nao	nao	nao	nao	nao
411065	Iracema do Oeste/PR														
431050	Iraí/RS	nao	sim	nao	nao	sim	sim	nao	sim	nao	sim	nao	nao	sim	nao

TABELA Os01a - INFORMAÇÕES SOBRE OUTROS SERVIÇOS, EXECUTADOS PELA PREFEITURA

ANO DE
REFERÊNCIA
2011

Município		Outros serviços executados pela prefeitura													
Código	Nome/UF	Lavação de vias e praças	Poda de árvores	Limpeza de feiras e mercados	Limpeza de praias	Limpeza de bocas-de-lobo	Pintura de meio fio	Limpeza de lotes vagos	Remoção de animais mortos	Coleta de pneus velhos	Coleta de pilhas e baterias	Coleta de resíduos volumosos	coleta de lâmpada fluorescente	Coleta de resíduos eletrônicos	Outros serviços
REGIÃO SUL		Os001	Os040	Os003	Os004	Os005	Os006	Os007	Os008	Os009	Os010	Os011	Os047	Os050	Os043
411070 Irati/PR															
411080	Iretama/PR	sim	sim	nao	nao	sim	sim	nao	sim	nao	nao	sim	nao	nao	nao
420790 Irineópolis/SC															
411090	Itaguaí/PR	sim	sim	sim	nao	sim	sim	sim	sim	sim	nao	nao	nao	nao	nao
420810	Itaíópolis/SC	nao	nao	nao	nao	sim	sim	nao	nao	nao	nao	nao	nao	nao	nao
420820 Itajaí/SC															
411110 Itambé/PR															
420830	Itapema/SC	sim	sim	sim	sim	sim	sim	sim	sim	sim	sim	sim	sim	nao	sim
420845	Itapoá/SC	nao	nao	nao	sim	sim	sim	nao	sim	sim	sim	sim	sim	nao	nao
420850	Ituporanga/SC	sim	sim	nao	nao	sim	sim	nao	sim	nao	nao	nao	nao	nao	nao
411155	Ivaté/PR	nao	sim	nao	nao	sim	sim	nao	sim	nao	nao	sim	nao	nao	nao
431075 Ivorá/RS															
431080	Ivoti/RS	sim	sim	sim	nao	sim	sim	nao	sim	sim	sim	sim	sim	sim	nao
431085 Jaboticaba/RS															
431087 Jacuzinho/RS															
411190	Jaguapitã/PR	sim	sim	nao	nao	sim	sim	nao	sim	sim	nao	sim	nao	nao	nao
431110 Jaguarí/RS															
411200 Jaguariaíva/PR															
411240	Japurá/PR	nao	sim	nao	nao	sim	sim	sim	sim	sim	sim	nao	sim	sim	nao
420890	Jaraguá do Sul/SC	sim	sim	nao	nao	sim	sim	nao	nao	nao	nao	nao	nao	nao	nao
411250	Jardim Alegre/PR	sim	sim	nao	nao	sim	sim	sim	sim	sim	nao	sim	sim	sim	sim
420895	Jardinópolis/SC	nao	nao	nao	nao	sim	sim	nao	nao	nao	nao	nao	nao	nao	nao
431113 Jari/RS															
411270	Jataí/PR	sim	sim	nao	nao	sim	sim	nao	sim	nao	nao	sim	nao	nao	
411275	Jesuítas/PR	sim	sim	nao	nao	sim	sim	nao	sim	nao	sim	nao	sim	sim	nao
420900	Joaçaba/SC	nao	nao	nao	nao	nao	nao	nao	nao	sim	sim	nao	nao	nao	nao
411280	Joaquim Távora/PR	nao	sim	nao	nao	sim	sim	sim	sim	sim	sim	sim	sim	sim	
431115	Jóia/RS	nao	sim	nao	nao	sim	sim	nao	sim	sim	nao	sim	nao	nao	sim
420910	Joinville/SC	nao	sim	nao	nao	sim	sim	nao	nao	nao	sim	nao	nao	nao	nao
420915 José Boiteux/SC															
411295	Juranda/PR	sim	nao	sim	nao	sim	sim	sim	sim	nao	nao	sim	nao	nao	nao
411300	Jussara/PR	sim	sim	sim		sim	sim	sim	sim	nao	nao	sim	nao	nao	sim
411310 Kaloré/PR															

TABELA Os01a - INFORMAÇÕES SOBRE OUTROS SERVIÇOS, EXECUTADOS PELA PREFEITURA

ANO DE
REFERÊNCIA
2011

Município		Outros serviços executados pela prefeitura													
		Lavação de vias e praças	Poda de árvores	Limpeza de feiras e mercados	Limpeza de praias	Limpeza de bocas-de-lobo	Pintura de meio fio	Limpeza de lotes vagos	Remoção de animais mortos	Coleta de pneus velhos	Coleta de pilhas e baterias	Coleta de resíduos volumosos	coleta de lâmpada fluorescente	Coleta de resíduos eletrônicos	Outros serviços
Código	Nome/UF														
REGIÃO SUL		Os001	Os040	Os003	Os004	Os005	Os006	Os007	Os008	Os009	Os010	Os011	Os047	Os050	Os043
420930	Lages/SC		sim	sim		sim	sim	sim	sim						
431127	Lagoa dos Três Cantos/RS	nao	sim	nao	nao	sim	nao	nao	sim	sim	sim	nao	nao	nao	nao
431125	Lagoão/RS	nao	sim	sim	nao	sim	sim	nao	sim	nao	nao	nao	sim	nao	sim
420940	Laguna/SC														
411320	Lapa/PR	sim	sim	sim	nao	sim	sim	sim	sim			sim			
411330	Laranjeiras do Sul/PR														
420950	Laurentino/SC														
420960	Lauro Muller/SC	nao	sim	sim	nao	sim	sim	nao	sim	nao	nao	nao	nao	nao	nao
431150	Lavras do Sul/RS														
420970	Lebon Régis/SC														
411340	Leópolis/PR	sim	sim	sim	nao	sim	sim	sim	sim	nao	nao	nao	nao	nao	nao
411342	Lidianópolis/PR	sim	sim	nao	nao	sim	sim	sim	sim	sim	nao	sim	sim	nao	nao
411345	Lindoeste/PR														
420985	Lindóia do Sul/SC	sim	sim	nao	nao	sim	sim	nao	nao	nao	nao	nao	nao	nao	nao
431162	Lindolfo Collor/RS														
431164	Linha Nova/RS	sim	sim	sim	nao	sim	sim	nao	sim	nao	nao	nao	nao	nao	nao
411350	Loanda/PR														
411370	Londrina/PR		sim		nao	sim	sim			sim		sim		sim	nao
411375	Lunardelli/PR	sim	sim	sim	nao	sim	sim	nao	nao	nao	nao	sim	nao	nao	
411380	Lupionópolis/PR	sim	sim	nao	nao	sim	sim	sim	sim	sim	sim	sim	sim	sim	nao
421003	Luzerna/SC	sim	sim	sim	nao	sim	sim	nao	sim	sim	nao	sim	nao	nao	sim
431171	Maçambará/RS														
431170	Machadinho/RS		sim			sim	sim	sim	sim						
421010	Mafra/SC	nao	sim	nao	nao	sim	nao	nao	sim	nao	nao	nao	nao	nao	nao
421030	Major Vieira/SC	sim	sim	sim	nao	sim	sim	nao	sim	nao	nao	nao	nao	nao	nao
411400	Mamborê/PR	sim	sim	sim	nao	sim	sim	sim	sim	sim	nao	sim	sim	sim	nao
431173	Mampituba/RS														
411410	Mandaguaçu/PR	sim	sim	nao	nao	sim	sim	sim	sim	nao	nao	nao	nao	sim	
411435	Manfrinópolis/PR														
431175	Manoel Viana/RS														
431177	Maquiné/RS	sim	sim	sim	nao	sim	sim	sim	sim	nao	sim	nao	nao	sim	sim
421040	Maracajá/SC	sim	sim	nao	nao	sim	sim	sim	sim	sim	sim	sim	sim	sim	
431190	Marcelino Ramos/RS														

TABELA Os01a - INFORMAÇÕES SOBRE OUTROS SERVIÇOS, EXECUTADOS PELA PREFEITURA

ANO DE
REFERÊNCIA
2011

Município		Outros serviços executados pela prefeitura													
		Lavação de vias e praças	Poda de árvores	Limpeza de feiras e mercados	Limpeza de praias	Limpeza de bocas-de-lobo	Pintura de meio fio	Limpeza de lotes vagos	Remoção de animais mortos	Coleta de pneus velhos	Coleta de pilhas e baterias	Coleta de resíduos volumosos	coleta de lâmpada fluorescente	Coleta de resíduos eletrônicos	Outros serviços
Código	Nome/UF														
REGIÃO SUL		Os001	Os040	Os003	Os004	Os005	Os006	Os007	Os008	Os009	Os010	Os011	Os047	Os050	Os043
411460	Marechal Cândido Rondon/PR	sim	sim	nao	nao	sim	sim	sim	sim	sim	nao	sim	nao	nao	nao
421055	Marema/SC														
411470	Maria Helena/PR														
431200	Mariano Moro/RS		sim	sim		sim	sim	sim							
411500	Marilena/PR														
411510	Mariluz/PR	nao	sim	sim	nao	sim	nao	nao	sim	nao	nao	sim	nao	nao	
411520	Maringá/PR	sim	sim	sim	nao	sim	sim	sim	sim	sim	nao	sim	nao	nao	nao
411530	Mariópolis/PR														
411535	Maripá/PR	sim	sim					sim							
431205	Marques de Souza/RS	sim	sim	nao	nao	sim	sim	nao	sim	nao	sim	nao	nao	sim	
411545	Marquinho/PR	nao	sim	nao	nao	nao	sim	nao	sim	nao	nao	sim	nao	nao	nao
411560	Matelândia/PR														
431215	Mato Leitão/RS	nao	sim	nao	nao	sim	sim	nao	sim	sim	sim	sim	nao	nao	nao
431217	Mato Queimado/RS	sim	sim	nao	nao	sim	sim	sim	sim	nao	nao	nao	sim	nao	nao
411573	Mato Rico/PR														
431220	Maximiliano de Almeida/RS														
411585	Mercedes/PR	nao	sim	nao	nao	sim	sim	sim	sim	nao	nao	nao	nao	nao	nao
431225	Minas do Leão/RS	nao	nao	nao	nao	sim	sim	nao	sim	sim	nao	sim	sim	nao	nao
411590	Mirador/PR	nao	sim	nao	nao	sim	sim	nao	sim	nao	nao	nao	nao	sim	nao
411600	Miraselva/PR	sim	sim	nao	nao	sim	sim	nao	sim	sim	nao	sim	nao	nao	nao
421085	Mirim Doce/SC														
411605	Missal/PR	sim	sim	nao	sim	sim	sim	nao	sim	sim	sim	sim	sim	nao	nao
431235	Montauri/RS														
431238	Monte Belo do Sul/RS														
421110	Monte Castelo/SC	nao	sim	nao	nao	sim	sim	nao	sim	nao	nao	sim	nao	nao	nao
431240	Montenegro/RS	nao	sim	sim	nao	sim	nao	nao	sim	sim	sim	sim	sim	sim	nao
411610	Moreira Sales/PR	sim	sim	nao	nao	sim	sim	sim	sim	nao	nao	sim	nao	nao	sim
431244	Morrinhos do Sul/RS														
431245	Morro Redondo/RS	nao	sim	nao	nao	sim	sim	nao	nao	nao	nao	nao	nao	nao	nao
431250	Mostardas/RS	nao	sim	nao	nao	sim	sim	sim	sim	nao	nao	sim	nao	nao	sim
431260	Muçum/RS														
431261	Muitos Capões/RS	nao	sim	nao	nao	sim	sim	nao	sim	sim	nao	sim	nao	nao	
431262	Muliterno/RS														

TABELA Os01a - INFORMAÇÕES SOBRE OUTROS SERVIÇOS, EXECUTADOS PELA PREFEITURA

ANO DE
REFERÊNCIA
2011

Município		Outros serviços executados pela prefeitura													
		Lavação de vias e praças	Poda de árvores	Limpeza de feiras e mercados	Limpeza de praias	Limpeza de bocas-de-lobo	Pintura de meio fio	Limpeza de lotes vagos	Remoção de animais mortos	Coleta de pneus velhos	Coleta de pilhas e baterias	Coleta de resíduos volumosos	coleta de lâmpada fluorescente	Coleta de resíduos eletrônicos	Outros serviços
Código	Nome/UF														
REGIÃO SUL		Os001	Os040	Os003	Os004	Os005	Os006	Os007	Os008	Os009	Os010	Os011	Os047	Os050	Os043
421130	Navegantes/SC	sim	sim	sim	nao	sim	sim	sim	sim	sim	nao	sim	nao	nao	
431267	Nicolau Vergueiro/RS	nao	nao	nao	nao	nao	nao	nao	nao	nao	nao	nao	nao	nao	nao
431275	Nova Alvorada/RS	nao	sim	nao	nao	sim	sim	nao	sim	sim	sim	sim	sim	sim	sim
411670	Nova Aurora/PR	sim	sim	nao	nao	sim	sim	nao	sim	nao	nao	sim	nao	nao	sim
431290	Nova Bassano/RS	nao	sim	sim	nao	sim	sim	nao	sim	sim	nao	sim	nao	nao	sim
431295	Nova Boa Vista/RS	sim	sim	sim	nao	sim	nao	sim	sim	nao	sim	sim	sim	sim	sim
431300 Nova Brésia/RS															
431301	Nova Candelária/RS	nao	sim	nao	nao	sim	sim	nao	sim	nao	sim	nao	nao	sim	nao
411695 Nova Esperança do Sudoeste/PR															
411700 Nova Fátima/PR															
431306	Nova Hartz/RS	sim	sim	sim		sim	sim	sim	sim	sim	sim	sim	sim	sim	sim
411705	Nova Laranjeiras/PR	sim	sim							sim					
411710	Nova Londrina/PR	sim	sim	sim	nao	sim	sim	sim	sim	nao	nao	sim	nao	nao	nao
411720	Nova Olímpia/PR	sim	sim	sim	nao	sim	sim	sim	sim	sim	nao	sim	nao	sim	nao
431310	Nova Palma/RS	sim	sim	nao	sim	sim	sim	nao	sim	sim	nao	sim	nao	nao	
431320	Nova Petrópolis/RS	sim	sim	sim	nao	sim	sim	nao	sim	nao	sim	sim	sim	sim	nao
431330 Nova Prata/RS															
411725 Nova Prata do Iguçu/PR															
431333 Nova Ramada/RS															
431335	Nova Roma do Sul/RS	sim	sim	nao	nao	sim	sim	nao	sim	sim	sim	nao	sim	nao	nao
411721 Nova Santa Bárbara/PR															
431337 Nova Santa Rita/RS															
411722	Nova Santa Rosa/PR	nao	sim	nao	nao	sim	sim	nao	nao	sim	sim	sim	nao	sim	nao
411727	Nova Tebas/PR	nao	sim	nao	nao	sim	sim	sim	sim	sim	nao	sim	nao	nao	nao
421150 Nova Trento/SC															
431339 Novo Cabrais/RS															
431340 Novo Hamburgo/RS															
411729	Novo Itacolomi/PR	sim	sim	nao	nao	sim	sim	nao	sim	nao	nao	sim	nao	nao	nao
431344	Novo Tiradentes/RS	nao	sim	nao	nao	sim	sim	nao	sim	nao	sim	nao	nao	nao	nao
431346	Novo Xingu/RS	nao	sim	nao	nao	sim	sim	nao	sim	nao	sim	nao	nao	sim	nao
421170 Orleans/SC															
431350 Osório/RS															
411740 Ourizona/PR															

TABELA Os01a - INFORMAÇÕES SOBRE OUTROS SERVIÇOS, EXECUTADOS PELA PREFEITURA

ANO DE
REFERÊNCIA
2011

Município		Outros serviços executados pela prefeitura													
		Lavação de vias e praças	Poda de árvores	Limpeza de feiras e mercados	Limpeza de praias	Limpeza de bocas-de-lobo	Pintura de meio fio	Limpeza de lotes vagos	Remoção de animais mortos	Coleta de pneus velhos	Coleta de pilhas e baterias	Coleta de resíduos volumosos	coleta de lâmpada fluorescente	Coleta de resíduos eletrônicos	Outros serviços
Código	Nome/UF														
REGIÃO SUL		Os001	Os040	Os003	Os004	Os005	Os006	Os007	Os008	Os009	Os010	Os011	Os047	Os050	Os043
411745	Ouro Verde do Oeste/PR														
421187	Paial/SC	sim	sim	sim	nao	sim	sim	nao	sim	sim	nao	nao	sim	sim	sim
431360	Paim Filho/RS	nao	sim	nao	nao	sim	sim	nao	sim	sim	sim	sim	nao	nao	nao
421190	Palhoça/SC														
431365	Palmares do Sul/RS														
411770	Palmeira/PR	sim	sim	sim	nao	sim	nao	nao	nao	nao	nao	nao	nao	nao	nao
431370	Palmeira das Missões/RS		sim			sim	sim		sim						
421210	Palmitos/SC	sim	sim	sim	nao	sim	sim	nao	sim	nao	nao	nao	nao	nao	nao
411790	Palotina/PR	sim		sim		sim	sim	sim				sim			nao
431390	Panambi/RS	sim	sim	nao	nao	sim	sim	nao	sim	sim	nao	sim	sim	sim	nao
411800	Paraíso do Norte/PR														
431402	Paraíso do Sul/RS	nao	sim	nao	nao	sim	sim	nao	sim	nao	nao	nao	nao	nao	nao
411810	Paranacity/PR														
411820	Paranaguá/PR		sim	sim		sim	sim	nao	sim	sim	nao		nao	nao	
411840	Paranavai/PR	sim	sim	nao	nao	sim	nao	sim	sim	nao	nao	nao	nao	nao	nao
431403	Pareci Novo/RS	sim	sim	nao	nao	sim	sim	nao	sim	nao	sim	nao	sim	sim	nao
431405	Parobé/RS		sim			sim	sim		sim			sim		sim	
431407	Passo do Sobrado/RS	nao	sim	nao	nao	sim	sim	nao	sim	sim	nao	nao	nao	nao	nao
431410	Passo Fundo/RS	sim	sim	sim	sim	sim	sim	sim	nao	nao	nao	nao	nao	nao	
411860	Paula Freitas/PR	nao	sim	nao	nao	nao	nao	nao	sim	nao	nao	nao	nao	nao	nao
431413	Paulo Bento/RS														
411870	Paulo Frontin/PR	sim	nao	sim	nao	sim	sim	nao	sim	nao	nao	sim	nao	nao	nao
411880	Peabiru/PR	sim	sim	sim	nao	sim	sim	sim	sim	nao	nao	sim	nao	nao	nao
431417	Pedras Altas/RS	sim	sim	nao	nao	sim	sim	sim	sim	nao	nao	sim	nao	nao	nao
431440	Pelotas/RS	nao	sim	nao	nao	nao	nao	sim	nao	nao	nao	sim	nao	nao	
421260	Peritiba/SC	sim	sim	sim	nao	sim	sim	sim	sim	sim	sim	sim	sim	sim	nao
411890	Pérola/PR	nao	sim	sim	nao	sim	sim	nao	sim	nao	nao	sim	nao	nao	nao
411900	Pérola D Oeste/PR	sim	sim	sim	nao	sim	sim	sim	sim	nao	nao	sim	nao	nao	sim
421270	Petrolândia/SC														
411910	Piên/PR	sim	sim	sim		sim	sim	sim	sim						
411915	Pinhais/PR	sim	sim	sim	nao	sim	sim	sim	nao	sim	nao	sim	nao	nao	sim
411920	Pinhalão/PR	nao	sim	nao	nao	sim	sim	sim	sim	nao	nao	sim	nao	nao	nao
431446	Pinhal da Serra/RS	nao	nao	nao	nao	nao	sim	nao	nao	nao	nao	nao	nao	nao	

TABELA Os01a - INFORMAÇÕES SOBRE OUTROS SERVIÇOS, EXECUTADOS PELA PREFEITURA

ANO DE
REFERÊNCIA
2011

Município		Outros serviços executados pela prefeitura													
		Lavação de vias e praças	Poda de árvores	Limpeza de feiras e mercados	Limpeza de praias	Limpeza de bocas-de-lobo	Pintura de meio fio	Limpeza de lotes vagos	Remoção de animais mortos	Coleta de pneus velhos	Coleta de pilhas e baterias	Coleta de resíduos volumosos	coleta de lâmpada fluorescente	Coleta de resíduos eletrônicos	Outros serviços
Código	Nome/UF														
REGIÃO SUL		Os001	Os040	Os003	Os004	Os005	Os006	Os007	Os008	Os009	Os010	Os011	Os047	Os050	Os043
411925	Pinhal de São Bento/PR														
411930	Pinhão/PR	sim	nao	nao	nao	sim	sim		sim	nao		nao	nao	nao	nao
431449	Pinheirinho do Vale/RS														
431450	Pinheiro Machado/RS														
421300	Pinheiro Preto/SC	sim	sim	nao	nao	sim	sim	nao	sim	nao	nao	nao	nao	nao	nao
411940	Piraí do Sul/PR														
431455	Pirapó/RS		sim												
421310	Piratuba/SC	sim	sim	sim	nao	sim	sim	nao	sim	nao	nao	nao	nao	nao	nao
411960	Pitanga/PR	sim				sim			sim						
411980	Planalto/PR														
431470	Planalto/RS	sim			nao	sim	sim		sim			sim			nao
431475	Poço das Antas/RS	sim	sim	nao	nao	sim	sim	nao	sim	sim	sim	nao	sim	sim	nao
421320	Pomerode/SC														
411990	Ponta Grossa/PR	nao	sim	sim	nao	sim	sim	sim	sim	nao	nao	nao	nao	nao	nao
431477	Pontão/RS	sim	sim	sim	nao	sim	sim	sim	sim	nao	sim	nao	sim	nao	nao
421335	Ponte Alta do Norte/SC		sim			sim	sim								
431478	Ponte Preta/RS	sim	sim	sim	nao	sim	sim	sim	sim	sim	nao	sim	sim	sim	nao
421340	Ponte Serrada/SC	nao	sim	nao	nao	sim	sim	sim	sim	sim	sim	sim	sim	sim	nao
412000	Porecatu/PR	sim													
431480	Portão/RS														
431490	Porto Alegre/RS	nao	nao	nao	nao	nao	nao	nao	sim	sim	nao	sim	nao	sim	nao
412015	Porto Barreiro/PR	nao	sim	nao	nao	nao	nao	nao	sim	nao	nao	nao	nao	nao	nao
431505	Porto Mauá/RS	sim	sim	nao	nao	sim	sim	nao	sim	sim	nao	nao	sim	nao	nao
412020	Porto Rico/PR	sim	sim	sim	sim	sim	sim	sim	sim	sim	nao	sim	nao	nao	sim
421360	Porto União/SC														
431507	Porto Vera Cruz/RS														
431510	Porto Xavier/RS	sim	sim	sim	nao	sim	sim	nao	sim	sim	sim	sim	nao	nao	nao
421370	Pouso Redondo/SC														
421380	Praia Grande/SC														
412035	Pranchita/PR														
421390	Presidente Castello Branco/SC														
421400	Presidente Getúlio/SC														
431514	Presidente Lucena/RS	sim	sim	sim	nao	sim	sim	nao	sim	nao	nao	nao	nao	nao	nao

TABELA Os01a - INFORMAÇÕES SOBRE OUTROS SERVIÇOS, EXECUTADOS PELA PREFEITURA

ANO DE
REFERÊNCIA
2011

Município		Outros serviços executados pela prefeitura													
Código	Nome/UF	Lavação de vias e praças	Poda de árvores	Limpeza de feiras e mercados	Limpeza de praias	Limpeza de bocas-de-lobo	Pintura de meio fio	Limpeza de lotes vagos	Remoção de animais mortos	Coleta de pneus velhos	Coleta de pilhas e baterias	Coleta de resíduos volumosos	coleta de lâmpada fluorescente	Coleta de resíduos eletrônicos	Outros serviços
REGIÃO SUL		Os001	Os040	Os003	Os004	Os005	Os006	Os007	Os008	Os009	Os010	Os011	Os047	Os050	Os043
412050	Primeiro de Maio/PR	sim	sim	nao	nao	nao	sim	sim	sim	sim	nao	sim	sim	nao	
421415	Princesa/SC														
412060	Prudentópolis/PR	sim	sim	nao	nao	nao	sim	nao	sim	nao	nao	nao	nao	nao	nao
412080	Quatro Barras/PR	sim	sim	nao	nao	nao	sim	sim	sim	nao	sim	sim	sim	sim	nao
431531	Quatro Irmãos/RS	nao	nao	nao	nao	sim	sim	nao	nao	nao	nao	nao	nao	nao	nao
412085	Quatro Pontes/PR	sim	sim	nao	nao	sim	sim	sim	sim	nao	nao	sim	nao	nao	nao
412090	Quedas do Iguaçu/PR														
412100	Querência do Norte/PR														
431532	Quevedos/RS	nao	nao	nao	nao	sim	sim	nao	sim	sim	nao	nao	nao	nao	nao
421420	Quilombo/SC	sim	sim	sim	nao	sim	sim	sim	sim	nao	nao	nao	nao	nao	nao
412125	Ramilândia/PR														
412130	Rancho Alegre/PR														
412140	Realeza/PR	sim	nao	sim	nao	sim	sim	nao	sim	sim	sim	sim	sim	sim	sim
431545	Relvado/RS														
412160	Renascença/PR	nao	nao	nao	nao	sim	sim	nao	sim	nao	nao	nao	nao	nao	nao
412175	Reserva do Iguaçu/PR	nao	sim	nao	nao	sim	sim	sim	sim	nao	nao	sim	nao	nao	
412180	Ribeirão Claro/PR	sim	sim	nao	nao	sim	sim	sim	sim	nao	nao	sim	sim	nao	nao
412200	Rio Azul/PR	sim	sim	sim	nao	sim	sim	sim	sim	nao	nao	sim	nao	nao	
421440	Rio das Antas/SC	sim	sim	nao	nao	sim	sim	nao	sim	nao	nao	nao	nao	nao	nao
421470	Rio dos Cedros/SC	sim	sim			sim	sim	nao	sim			sim			
421480	Rio do Sul/SC	sim	sim	sim	nao	sim	sim	nao	nao	nao	sim	nao	nao	sim	nao
421490	Rio Fortuna/SC	nao	sim	nao	nao	sim	sim	nao	sim	nao	sim	sim	sim	nao	nao
431560	Rio Grande/RS	sim	sim	sim	sim	sim	sim		sim	sim		sim		sim	
421500	Rio Negrinho/SC	sim	nao	sim	nao	nao	nao	sim	nao	nao	nao	nao	nao		nao
412230	Rio Negro/PR														
431570	Rio Pardo/RS	sim	sim	sim	sim	sim	sim	nao	sim	nao	nao	sim	nao	nao	nao
431575	Riozinho/RS	nao	sim	sim	nao	sim	sim	nao	sim	nao	nao	nao	nao	nao	
421507	Riqueza/SC														
421510	Rodeio/SC	sim	sim	nao	nao	sim	sim	nao	nao	nao	sim	nao	nao	nao	nao
431590	Rodeio Bonito/RS														
412240	Rolândia/PR	sim	sim	sim	nao	sim	sim	nao	sim	nao	nao	nao	nao	nao	nao
431600	Rolante/RS	sim	nao	nao	nao	sim	sim	nao	sim	nao	sim	nao	nao	sim	sim
421520	Romelândia/SC														

TABELA Os01a - INFORMAÇÕES SOBRE OUTROS SERVIÇOS, EXECUTADOS PELA PREFEITURA

ANO DE
REFERÊNCIA
2011

Município		Outros serviços executados pela prefeitura													
		Lavação de vias e praças	Poda de árvores	Limpeza de feiras e mercados	Limpeza de praias	Limpeza de bocas-de-lobo	Pintura de meio fio	Limpeza de lotes vagos	Remoção de animais mortos	Coleta de pneus velhos	Coleta de pilhas e baterias	Coleta de resíduos volumosos	coleta de lâmpada fluorescente	Coleta de resíduos eletrônicos	Outros serviços
Código	Nome/UF														
REGIÃO SUL		Os001	Os040	Os003	Os004	Os005	Os006	Os007	Os008	Os009	Os010	Os011	Os047	Os050	Os043
431620	Rondinha/RS	sim	sim	nao	nao	sim	sim	nao	sim	nao	nao	nao	nao	nao	nao
412260	Rondon/PR	sim	sim	sim	nao	sim	sim	sim	sim	nao	nao	sim	nao	nao	nao
431630 Roque Gonzales/RS															
431640	Rosário do Sul/RS	sim	sim	nao	sim	sim	sim	nao	sim	nao	nao	nao	nao	nao	nao
412270	Sabáudia/PR	nao	sim	sim	nao	nao	sim	nao	nao	nao	nao	nao	nao	nao	nao
431643	Saldanha Marinho/RS	sim	sim	nao	nao	sim	sim	sim	sim	nao	nao	nao	nao	nao	nao
412280	Salgado Filho/PR	sim	sim	sim	nao	sim	sim	nao	sim	sim	sim	sim	sim	sim	nao
431645	Salto do Jacui/RS	nao	sim	nao	nao	sim	sim	nao	sim	nao	nao	sim	nao	nao	nao
412300 Salto do Lontra/PR															
421540	Salto Veloso/SC	sim	sim	nao	nao	sim	nao	nao	sim	nao	sim	sim	sim	sim	nao
431647 Salvador das Missões/RS															
431650 Salvador do Sul/RS															
431660 Sananduva/RS															
421545	Sangão/SC	nao	sim	nao	nao	sim	sim	sim	sim	nao	nao	nao	nao	nao	nao
431670	Santa Bárbara do Sul/RS	nao	sim	nao	nao	sim	sim	nao	sim	nao	nao	nao	nao	nao	nao
412330 Santa Cruz de Monte Castelo/PR															
431680 Santa Cruz do Sul/RS															
412340	Santa Fé/PR	sim	sim	nao	nao	sim	sim	sim	sim	nao	nao	sim	nao	nao	
412350	Santa Helena/PR	sim	sim	sim	sim	sim	sim	sim	sim	sim	sim	sim	sim	sim	nao
412370	Santa Isabel do Ivaí/PR	sim	sim	sim		sim	sim	sim	sim	sim		sim			
431690	Santa Maria/RS	nao	nao	nao	nao	sim	sim	nao	sim	nao	nao	sim	nao	nao	
431695 Santa Maria do Herval/RS															
412390 Santa Mariana/PR															
412395	Santa Mônica/PR	nao	nao	nao	nao	sim	sim	sim	sim	nao	nao	sim	nao	nao	nao
431700 Santana da Boa Vista/RS															
412400	Santana do Itararé/PR	sim	sim	nao	nao	sim	sim	sim	sim	nao	nao	sim	nao	nao	nao
431710	Santana do Livramento/RS	nao	sim	sim	nao	sim	sim	nao	sim	sim	nao	nao	nao	nao	nao
431720 Santa Rosa/RS															
421565	Santa Rosa do Sul/SC	nao	sim	sim	nao	sim	sim	sim	sim	nao	nao	nao	nao	nao	nao
412402 Santa Tereza do Oeste/PR															
412405	Santa Terezinha de Itaipu/PR	sim	sim	sim	sim	sim	sim		sim	sim		sim	sim	sim	nao
431740	Santiago/RS	sim	sim	sim	nao	sim	sim	nao	sim	sim	nao	sim	nao	nao	sim
431750	Santo Ângelo/RS	sim	sim	sim	nao	sim	nao	nao	sim	sim	sim	sim	sim	sim	

TABELA Os01a - INFORMAÇÕES SOBRE OUTROS SERVIÇOS, EXECUTADOS PELA PREFEITURA

ANO DE
REFERÊNCIA
2011

Município		Outros serviços executados pela prefeitura													
		Lavação de vias e praças	Poda de árvores	Limpeza de feiras e mercados	Limpeza de praias	Limpeza de bocas-de-lobo	Pintura de meio fio	Limpeza de lotes vagos	Remoção de animais mortos	Coleta de pneus velhos	Coleta de pilhas e baterias	Coleta de resíduos volumosos	coleta de lâmpada fluorescente	Coleta de resíduos eletrônicos	Outros serviços
Código	Nome/UF														
REGIÃO SUL		Os001	Os040	Os003	Os004	Os005	Os006	Os007	Os008	Os009	Os010	Os011	Os047	Os050	Os043
431760	Santo Antônio da Patrulha/RS														
431770	Santo Antônio das Missões/RS	nao	sim	sim	nao	sim	sim	sim	sim	nao	sim	sim	sim	sim	nao
431755	Santo Antônio do Palma/RS	sim	sim	nao	nao	sim	sim	nao	sim	nao	nao	sim	nao	nao	sim
412430	Santo Antônio do Paraíso/PR														
431775	Santo Antônio do Planalto/RS														
412440	Santo Antônio do Sudoeste/PR														
412450	Santo Inácio/PR	sim	sim	sim	nao	sim	sim	nao	sim	nao	nao	sim	nao	nao	nao
421575	São Bernardino/SC	sim	nao	nao	nao	sim	sim	nao	nao	nao	nao	nao	nao	nao	nao
421590	São Bonifácio/SC	sim	sim	nao	nao	sim	sim	nao	sim	sim	sim	sim	sim	sim	
431800	São Borja/RS	sim	sim		sim	sim	sim		sim	sim	sim				
421600	São Carlos/SC														
421605	São Cristovão do Sul/SC	nao	sim	nao	nao	sim	sim	sim	sim	sim	sim	nao	nao	nao	nao
421610	São Domingos/SC	sim	sim	sim	sim	sim	sim	sim	sim	sim	sim	sim	sim	sim	sim
431805	São Domingos do Sul/RS														
431810	São Francisco de Assis/RS	nao	sim	nao	sim	sim	sim	nao	sim	sim	sim	sim	sim	sim	nao
431820	São Francisco de Paula/RS	nao	sim	nao	nao	sim	sim	nao	sim	nao	nao	sim	nao	sim	nao
431830	São Gabriel/RS		sim	sim		sim			sim			sim	sim		
431840	São Jerônimo/RS	nao	sim	sim	sim	sim	sim	nao	sim	sim	sim	nao	sim	sim	nao
412480	São João/PR														
421630	São João Batista/SC	sim	sim	nao	nao	sim	sim	nao	nao	nao	nao	sim	nao	nao	nao
431843	São João do Polêsine/RS	nao	sim	nao	nao	sim	sim	nao	sim	nao	sim	nao	sim	sim	nao
412510	São João do Triunfo/PR	sim	sim	sim	nao	sim	sim	nao	sim	nao	nao	sim	nao	nao	sim
421650	São Joaquim/SC	sim	sim	nao	nao	sim	sim	nao	sim	sim	nao	nao	nao	nao	nao
431844	São Jorge/RS														
412520	São Jorge D Oeste/PR	nao	nao	sim	nao	sim	sim	nao	sim	nao	nao	sim	nao	nao	nao
412530	São Jorge do Ivaí/PR	nao	sim	sim	nao	sim	sim	nao	nao	nao	nao	sim	nao	nao	nao
412535	São Jorge do Patrocínio/PR	nao	sim	sim	sim	nao	nao	sim	sim	sim	sim	sim	sim	sim	nao
431845	São José das Missões/RS														
412545	São José das Palmeiras/PR	sim	sim	nao	nao	sim	sim	nao	sim	sim	nao	sim	nao	nao	nao
421670	São José do Cedro/SC														
431848	São José do Hortêncio/RS														
431849	São José do Inhacorá/RS	sim	sim	nao	nao	sim	sim	sim	sim	nao	nao	sim	nao	nao	sim
431850	São José do Norte/RS	nao	sim	nao	sim	sim	sim	nao	nao	nao	nao	nao	nao	nao	nao

TABELA Os01a - INFORMAÇÕES SOBRE OUTROS SERVIÇOS, EXECUTADOS PELA PREFEITURA

ANO DE
REFERÊNCIA
2011

Município		Outros serviços executados pela prefeitura													
		Lavação de vias e praças	Poda de árvores	Limpeza de feiras e mercados	Limpeza de praias	Limpeza de bocas-de-lobo	Pintura de meio fio	Limpeza de lotes vagos	Remoção de animais mortos	Coleta de pneus velhos	Coleta de pilhas e baterias	Coleta de resíduos volumosos	coleta de lâmpada fluorescente	Coleta de resíduos eletrônicos	Outros serviços
Código	Nome/UF														
REGIÃO SUL		Os001	Os040	Os003	Os004	Os005	Os006	Os007	Os008	Os009	Os010	Os011	Os047	Os050	Os043
431862	São José dos Ausentes/RS														
412550	São José dos Pinhais/PR	nao	sim	sim	nao	sim	sim	nao	nao	nao	nao	nao	nao	nao	nao
431861	São José do Sul/RS	sim	sim	nao	nao	sim	sim	sim	sim	nao	sim	nao	nao	nao	nao
431870	São Leopoldo/RS	nao	sim	sim	nao	sim	sim	nao	sim	nao	nao	nao	nao	nao	sim
421700	São Ludgero/SC	sim	sim	sim	nao	sim	sim	sim	sim	nao	nao	sim	nao	nao	nao
431890	São Luiz Gonzaga/RS														
412555	São Manoel do Paraná/PR														
412560	São Mateus do Sul/PR	nao	sim	nao	nao	nao	nao	nao	sim	nao	nao	nao	nao	nao	nao
421720	São Miguel do Oeste/SC	nao	nao	nao	nao	nao	nao	nao	nao	nao	nao	nao	nao	nao	nao
431920	São Nicolau/RS		sim				sim								
431930	São Paulo das Missões/RS	nao	nao	nao	nao	nao	nao	nao	nao	nao	nao	nao	nao	nao	nao
412580	São Pedro do Ivaí/PR														
412600	São Sebastião da Amoreira/PR														
431950	São Sebastião do Cai/RS	sim	sim	sim		sim	sim		sim						
431970	São Valentim/RS														
431971	São Valentim do Sul/RS	nao	sim	nao	nao	sim	sim	nao	sim	nao	sim	nao	sim	nao	nao
431973	São Valério do Sul/RS	nao	sim	nao	nao	sim	sim	nao	sim	sim	nao	sim	nao	nao	
431975	São Vendelino/RS	sim	nao	nao			sim			nao	nao	nao	nao	nao	
431980	São Vicente do Sul/RS	sim	sim	sim	sim	nao	sim	nao	sim	nao	nao	nao	nao	nao	nao
431990	Sapiranga/RS	nao	sim	nao	nao	sim	sim	nao	sim	sim	sim	nao	sim	sim	nao
412620	Sapopema/PR														
432000	Sapucaia do Sul/RS	nao	sim	nao	nao	sim	sim	nao	nao	nao	nao	nao	nao	nao	nao
432010	Sarandi/RS														
412627	Saudade do Iguaçu/PR														
421730	Saudades/SC	sim	sim	nao	nao	sim	sim	nao	sim	sim	sim	nao	nao	sim	
421740	Schroeder/SC														
421750	Seara/SC	sim	sim	sim	nao	sim	sim	nao	sim	nao	nao	sim	nao	sim	nao
432020	Seberi/RS														
432023	Sede Nova/RS														
432026	Segredo/RS														
432035	Sentinela do Sul/RS														
432040	Serafina Corrêa/RS	nao	sim	nao	nao	sim	sim	nao	sim	sim	nao	sim	nao	nao	
432045	Sério/RS														

TABELA Os01a - INFORMAÇÕES SOBRE OUTROS SERVIÇOS, EXECUTADOS PELA PREFEITURA

ANO DE
REFERÊNCIA
2011

Município		Outros serviços executados pela prefeitura													
		Lavação de vias e praças	Poda de árvores	Limpeza de feiras e mercados	Limpeza de praias	Limpeza de bocas-de-lobo	Pintura de meio fio	Limpeza de lotes vagos	Remoção de animais mortos	Coleta de pneus velhos	Coleta de pilhas e baterias	Coleta de resíduos volumosos	coleta de lâmpada fluorescente	Coleta de resíduos eletrônicos	Outros serviços
Código	Nome/UF														
REGIÃO SUL		Os001	Os040	Os003	Os004	Os005	Os006	Os007	Os008	Os009	Os010	Os011	Os047	Os050	Os043
421755	Serra Alta/SC	sim	sim	nao	nao	sim	sim	nao	nao	nao	sim	nao	nao	sim	nao
412635	Serranópolis do Iguaçu/PR	nao	sim	nao	nao	sim	sim	nao	sim	sim	sim	sim	nao	nao	nao
412650 Sertanópolis/PR															
432055	Sertão Santana/RS	sim	sim	sim	nao	sim	sim	nao	sim	sim	sim	sim	sim	sim	nao
432057	Sete de Setembro/RS	sim	sim	nao	nao	sim	sim	sim	sim	sim	sim	nao	sim	sim	nao
432060	Severiano de Almeida/RS	sim	sim	nao	nao	sim	sim	nao	sim	nao	sim	sim	sim	sim	sim
432065 Silveira Martins/RS															
432067	Sinimbu/RS	sim	sim	nao	nao	sim	sim	nao	sim	sim	nao	sim	sim	nao	nao
412660 Siqueira Campos/PR															
432070 Sobradinho/RS															
432080	Soledade/RS	sim	sim	sim	nao	sim	sim	sim	sim	sim	sim	sim	sim	sim	nao
432085	Tabaí/RS	nao	sim	nao	nao	sim	sim	nao	sim	sim	sim	nao	sim	nao	nao
421780 Taió/SC															
412667	Tamarana/PR	sim	nao	sim	nao	sim	sim	nao	sim	nao	nao	sim	nao	nao	nao
421790	Tangará/SC	sim	sim	nao	nao	sim	sim	nao	sim	nao	nao	sim	nao	nao	nao
432090	Tapejara/RS		sim				sim		sim	sim	sim	sim	sim		
432132	Taquaruçu do Sul/RS	sim	sim	nao	nao	sim	sim	nao	sim	sim	sim	sim	sim	nao	nao
432135	Tavares/RS	sim	nao	sim	sim	sim	sim	nao		nao		nao	nao		nao
412700	Teixeira Soares/PR	nao	sim	nao	nao	sim	sim	nao	sim	nao	nao	nao	nao	nao	nao
432140	Tenente Portela/RS	sim	sim	nao	nao	sim	sim	sim	sim	nao	nao	sim	sim	nao	nao
412720	Terra Boa/PR	sim	sim	sim	nao	sim	sim	nao	sim	nao	nao	nao	nao	nao	nao
432143 Terra de Areia/RS															
412730 Terra Rica/PR															
432145 Teutônia/RS															
412750	Tibagi/PR	nao	nao	nao	nao	nao	nao	nao	sim	nao	nao	nao	nao	nao	nao
421800 Tijucas/SC															
421810 Timbé do Sul/SC															
421820	Timbó/SC	sim	sim	nao	nao	sim	sim	sim	sim	nao	nao	sim	nao	nao	nao
432146	Tio Hugo/RS	nao	sim	nao	nao	sim	nao	sim	sim	nao	sim	nao	sim	nao	
412770	Toledo/PR	sim	sim	nao	nao	sim	sim	sim	sim	nao	nao	nao	nao	nao	nao
432149 Toropi/RS															
432150 Torres/RS															
432163	Três Arroios/RS	sim	sim	sim	nao	sim	sim	nao	sim	nao	sim	sim	sim	nao	nao

TABELA Os01a - INFORMAÇÕES SOBRE OUTROS SERVIÇOS, EXECUTADOS PELA PREFEITURA

ANO DE
REFERÊNCIA
2011

Município		Outros serviços executados pela prefeitura													
		Lavação de vias e praças	Poda de árvores	Limpeza de feiras e mercados	Limpeza de praias	Limpeza de bocas-de-lobo	Pintura de meio fio	Limpeza de lotes vagos	Remoção de animais mortos	Coleta de pneus velhos	Coleta de pilhas e baterias	Coleta de resíduos volumosos	coleta de lâmpada fluorescente	Coleta de resíduos eletrônicos	Outros serviços
Código	Nome/UF														
REGIÃO SUL		Os001	Os040	Os003	Os004	Os005	Os006	Os007	Os008	Os009	Os010	Os011	Os047	Os050	Os043
421830	Três Barras/SC		sim			sim	sim		sim						
412785	Três Barras do Paraná/PR	sim	sim	sim	sim	sim	sim	nao	sim	nao	nao	sim	nao	nao	nao
432166	Três Cachoeiras/RS														
432170	Três Coroas/RS	nao	sim	sim	nao	sim	sim	nao	sim	sim	sim	sim	sim	sim	nao
432183	Três Forquilhas/RS														
432185	Três Palmeiras/RS	nao	sim	sim	nao	sim	sim	nao	sim	nao	sim	nao	sim	nao	nao
432190	Três Passos/RS														
421835	Treviso/SC														
421840	Treze de Maio/SC	nao	sim	nao	nao	sim	sim	nao	sim	nao	nao	nao	nao	nao	nao
421870	Tubarão/SC						sim		sim						
432225	Tupandi/RS	sim	nao	sim	nao	sim	sim	nao	sim	nao	nao	nao	nao	nao	
432230	Tuparendi/RS	nao	sim	nao	nao	sim	sim	sim	sim	nao	nao	nao	nao	nao	nao
412795	Tupãssi/PR	sim	sim	sim	nao	sim	sim	sim	sim	sim	nao	nao	nao	nao	nao
432232	Turuçu/RS	sim	sim	nao	nao	sim	nao	nao	sim	sim	nao	sim	sim	sim	nao
412796	Turvo/PR														
421880	Turvo/SC														
412800	Ubiratã/PR	sim	sim			sim	sim	sim	sim	sim	nao	sim			sim
412810	Umuarama/PR		sim	sim		sim	sim	sim	sim			sim		sim	
412820	União da Vitória/PR														
412830	Uniflor/PR	sim	sim	sim		sim	sim	sim	sim			sim			
412840	Uraí/PR														
421895	Urupema/SC	sim	sim	nao	nao	sim	sim	nao	sim	sim	nao	sim	nao	nao	sim
432250	Vacaria/RS	nao	sim	sim	nao	sim	sim	nao	sim	sim	sim	sim	sim	nao	nao
432253	Vale do Sol/RS														
432254	Vale Real/RS	sim	sim	nao	nao	sim	sim	nao	sim	nao	nao	nao	nao	nao	nao
421910	Vargeão/SC	nao	sim	nao	nao	sim	sim	nao	sim	nao	nao	nao	nao	nao	nao
432260	Venâncio Aires/RS	nao	sim	nao	nao	sim	sim	nao	sim	sim			sim		
412855	Vera Cruz do Oeste/PR	sim	sim	sim	nao	sim	sim	nao	sim	nao	nao	sim	nao	nao	sim
432285	Vespasiano Correa/RS	nao	sim	nao	nao	sim	sim	nao	nao	nao	sim	nao	nao	nao	nao
432300	Viamão/RS	nao	sim	nao	nao	sim	sim	nao	sim	sim	nao	nao	nao	nao	nao
432310	Vicente Dutra/RS														
421920	Vidal Ramos/SC	sim	sim	nao	nao		sim	nao	sim	sim	sim	nao	sim	sim	nao
421930	Videira/SC	sim	sim	sim	nao	sim	sim	nao	sim	nao	nao	nao	nao	nao	nao

TABELA Os01a - INFORMAÇÕES SOBRE OUTROS SERVIÇOS, EXECUTADOS PELA PREFEITURA

ANO DE
REFERÊNCIA
2011

Município		Outros serviços executados pela prefeitura													
Código	Nome/UF	Lavação de vias e praças	Poda de árvores	Limpeza de feiras e mercados	Limpeza de praias	Limpeza de bocas-de-lobo	Pintura de meio fio	Limpeza de lotes vagos	Remoção de animais mortos	Coleta de pneus velhos	Coleta de pilhas e baterias	Coleta de resíduos volumosos	coleta de lâmpada fluorescente	Coleta de resíduos eletrônicos	Outros serviços
REGIÃO SUL		Os001	Os040	Os003	Os004	Os005	Os006	Os007	Os008	Os009	Os010	Os011	Os047	Os050	Os043
412870	Vitorino/PR														
412850	Wenceslau Braz/PR	nao	sim	sim	nao	sim	sim	nao	nao	nao	nao	sim	nao	nao	nao
432377	Westfalia/RS														
412880	Xambrê/PR														
421960	Xavantina/SC	sim	sim	nao	nao	sim	sim	nao	nao	nao	sim	nao	nao	nao	
421985	Zortéa/SC														

TABELA Os01b
INFORMAÇÕES SOBRE OUTROS SERVIÇOS, EXECUTADOS POR EMPRESAS
CONTRATADAS

TABELA Os01b - INFORMAÇÕES SOBRE OUTROS SERVIÇOS, EXECUTADOS POR EMPRESAS CONTRATADAS

ANO DE
REFERÊNCIA
2011

Município		Outros serviços executados por empresas contratadas													
		Lavação de vias e praças	Poda de árvores	Limpeza de feiras e mercados	Limpeza de praias	Limpeza de bocas-de-lobo	Pintura de meio fio	Limpeza de lotes vagos	Remoção de animais mortos	Coleta de pneus velhos	Coleta de pilhas e baterias	Coleta de resíduos volumosos	coleta de lâmpada fluorescente	Coleta de resíduos eletrônicos	Outros serviços
Código	Nome/UF														
REGIÃO SUL		Os012	Os041	Os014	Os015	Os016	Os017	Os018	Os019	Os020	Os021	Os022	Os048	Os051	Os044
430003 Aceguá/RS															
420020 Agrolândia/SC		nao	nao	nao	nao	nao	nao	nao	nao	nao	nao	nao	nao	nao	nao
420040 Água Doce/SC		nao	nao	nao	nao	nao	sim	nao	nao	nao	nao	nao	nao	nao	nao
420060 Águas Mornas/SC															
430010 Agudo/RS															
430020 Ajuricaba/RS		nao	nao	nao	nao	nao	nao	nao	nao	nao	nao	nao	nao	nao	nao
430030 Alecrim/RS							sim								
430040 Alegrete/RS															
430050 Alpestre/RS		nao	nao	nao	nao	nao	nao	nao	nao	nao	nao	nao	nao	nao	nao
410045 Altamira do Paraná/PR		nao	nao	nao	nao	nao	nao	nao	nao	nao	nao	nao	nao	nao	nao
430055 Alto Alegre/RS		nao	nao	nao	nao	nao	nao	nao	nao	nao	nao	nao	nao	nao	nao
410050 Altônia/PR															
412862 Alto Paraíso/PR		nao	nao	nao	nao	nao	nao	nao	nao	nao	nao	nao	nao	nao	nao
410060 Alto Paraná/PR		nao	nao	nao	nao	nao	nao	nao	nao	nao	nao	nao	nao	nao	
430060 Alvorada/RS		nao	nao	nao	nao	sim	sim	nao	sim	nao	nao	nao	nao	nao	nao
410090 Amaporã/PR															
430063 Amaral Ferrador/RS															
430064 Ametista do Sul/RS															
410100 Ampére/PR															
410105 Anahy/PR															
420080 Anchieta/SC															
410110 Andirá/PR		nao	nao	nao	nao	nao	nao	nao	nao	nao	nao	nao	nao	nao	nao
430066 André da Rocha/RS															
420110 Anitápolis/SC		nao	nao	nao	nao	nao	nao	nao	nao	nao	nao	nao	nao	nao	nao
430070 Anta Gorda/RS															
410120 Antonina/PR															
430080 Antônio Prado/RS		nao	nao	nao	nao	nao	nao	nao	nao	nao	nao	nao	nao	nao	nao
410140 Apucarana/PR															
420127 Arabutã/SC															
430085 Arambaré/RS															
410150 Arapongas/PR		nao	nao	nao	nao	nao	nao	nao	sim	nao	nao	nao	nao	nao	nao
420130 Araquari/SC															
430087 Araricá/RS															

TABELA Os01b - INFORMAÇÕES SOBRE OUTROS SERVIÇOS, EXECUTADOS POR EMPRESAS CONTRATADAS

ANO DE
REFERÊNCIA
2011

Município		Outros serviços executados por empresas contratadas													
		Lavação de vias e praças	Poda de árvores	Limpeza de feiras e mercados	Limpeza de praias	Limpeza de bocas-de-lobo	Pintura de meio fio	Limpeza de lotes vagos	Remoção de animais mortos	Coleta de pneus velhos	Coleta de pilhas e baterias	Coleta de resíduos volumosos	coleta de lâmpada fluorescente	Coleta de resíduos eletrônicos	Outros serviços
Código	Nome/UF														
REGIÃO SUL		Os012	Os041	Os014	Os015	Os016	Os017	Os018	Os019	Os020	Os021	Os022	Os048	Os051	Os044
410180	Araucária/PR	nao	sim	sim	nao	sim	sim	sim	sim	sim	sim	sim	sim	sim	nao
420150	Armazém/SC														
430107	Arroio do Padre/RS	nao	nao	nao	nao	nao	nao	nao	nao	nao	nao	nao	nao	nao	nao
430110	Arroio dos Ratos/RS														
430140	Arvorezinha/RS														
420170	Ascurra/SC														
410190	Assaí/PR	nao	nao	nao	nao	nao	nao	nao	nao	nao	nao	nao	nao	nao	nao
410200	Assis Chateaubriand/PR														
410210	Astorga/PR	nao	sim	nao	nao	nao	nao	nao	nao	nao	nao	nao	nao	nao	
410220	Atalaia/PR		sim												
430155	Áurea/RS	nao	nao	nao	nao	nao	nao	nao	nao	nao	nao	nao	nao	nao	nao
420190	Aurora/SC														
430160	Bagé/RS	nao	nao	nao	nao	nao	nao	nao	nao	nao	nao	nao	nao	nao	nao
420195	Balneário Arroio do Silva/SC	nao	nao	nao	nao	nao	sim	nao	nao	nao	nao	nao	nao	nao	nao
420200	Balneário Camboriú/SC	nao	nao	sim	sim	sim	sim	nao	sim	nao	nao	sim	nao	nao	
420207	Balneário Gaivota/SC														
430163	Balneário Pinhal/RS	nao	nao	nao	nao	nao	nao	nao	nao	nao	nao	nao	nao	nao	
420208	Bandeirante/SC	nao	nao	nao	nao	nao	nao	nao	nao	nao	nao	nao	nao	nao	nao
410240	Bandeirantes/PR	nao	nao	nao	nao	nao	nao	nao	nao	nao	nao	nao	nao	nao	nao
430170	Barão de Cotegipe/RS														
430175	Barão do Triunfo/RS														
410250	Barbosa Ferraz/PR	nao	nao	nao	nao	nao	nao	nao	nao	nao	nao	nao	nao	nao	nao
410260	Barracão/PR	nao	nao	nao	nao	nao	nao	nao	nao	nao	nao	nao	nao	nao	nao
410270	Barra do Jacaré/PR														
430187	Barra do Quaraí/RS														
430192	Barra do Rio Azul/RS	nao						nao				sim			
430195	Barra Funda/RS														
410280	Bela Vista do Paraíso/PR														
420213	Bela Vista do Toldo/SC	nao	nao	nao	nao	sim	nao	nao	nao	nao	nao	nao	nao	nao	nao
420220	Benedito Novo/SC														
430210	Bento Gonçalves/RS	nao	nao	nao	nao	nao	sim	nao	nao	nao	nao	nao	nao	nao	
410290	Bituruna/PR														
420240	Blumenau/SC	sim	sim	sim	nao	sim	sim	nao	sim	nao	nao	nao	nao	nao	nao

TABELA Os01b - INFORMAÇÕES SOBRE OUTROS SERVIÇOS, EXECUTADOS POR EMPRESAS CONTRATADAS

ANO DE
REFERÊNCIA
2011

Município		Outros serviços executados por empresas contratadas													
		Lavação de vias e praças	Poda de árvores	Limpeza de feiras e mercados	Limpeza de praias	Limpeza de bocas-de-lobo	Pintura de meio fio	Limpeza de lotes vagos	Remoção de animais mortos	Coleta de pneus velhos	Coleta de pilhas e baterias	Coleta de resíduos volumosos	coleta de lâmpada fluorescente	Coleta de resíduos eletrônicos	Outros serviços
Código	Nome/UF	Os012	Os041	Os014	Os015	Os016	Os017	Os018	Os019	Os020	Os021	Os022	Os048	Os051	Os044
REGIÃO SUL		Os012	Os041	Os014	Os015	Os016	Os017	Os018	Os019	Os020	Os021	Os022	Os048	Os051	Os044
410302	Boa Esperança do Iguaçu/PR	nao	nao	nao	nao	nao	nao	nao	nao	nao	nao	nao	nao	nao	nao
410304	Boa Ventura de São Roque/PR														
410305	Boa Vista da Aparecida/PR														
430222	Boa Vista do Cadeado/RS														
420243	Bocaina do Sul/SC														
420245	Bombinhas/SC				sim										
420257	Bom Jesus do Oeste/SC	nao	nao	nao	nao	nao	nao	nao	nao	sim	nao	sim	nao	nao	nao
410315	Bom Jesus do Sul/PR	nao	nao	nao	nao	nao	nao	nao	nao	nao	nao	nao	nao	nao	nao
430235	Bom Princípio/RS														
420260	Bom Retiro/SC	nao	nao	nao	nao	nao	sim	nao	nao	nao		nao	nao	nao	nao
430240	Bom Retiro do Sul/RS														
410322	Bom Sucesso do Sul/PR														
430245	Boqueirão do Leão/RS														
410330	Borrazópolis/PR	nao													
430250	Bossoroca/RS	nao	nao	nao	nao	nao	nao	nao	nao	nao	nao	nao	nao	nao	nao
430258	Bozano/RS	nao	sim	nao	nao	nao	nao	nao	nao	nao	nao	nao	nao	nao	nao
410337	Brasilândia do Sul/PR														
420287	Brunópolis/SC														
420290	Brusque/SC	nao	nao	nao	nao	nao	nao	nao	sim	sim	sim	sim	sim	sim	nao
420300	Caçador/SC								sim	nao		nao		sim	
430280	Caçapava do Sul/RS	nao	nao	nao	nao	nao	nao	nao	nao	nao	nao	nao	nao	nao	nao
430290	Cacequi/RS														
430300	Cachoeira do Sul/RS														
430310	Cachoeirinha/RS	nao	sim	sim	nao	sim	sim	sim	sim	sim	nao	sim	sim	nao	
410345	Cafelândia/PR														
430340	Caiçara/RS	nao	nao	nao	nao	nao	nao	nao	nao	nao	nao	nao	nao	nao	nao
430350	Camaquã/RS						sim	sim	nao	nao	nao	nao	nao	nao	nao
410360	Cambará/PR	nao	nao	nao	nao	sim	nao	nao	nao	nao	nao	nao	nao	nao	nao
410370	Cambé/PR	nao	nao	nao	nao	sim	nao	nao	nao	nao	nao	sim	nao	nao	
410380	Cambira/PR														
410390	Campina da Lagoa/PR														
430370	Campina das Missões/RS														
410400	Campina Grande do Sul/PR	nao	nao	nao	nao	nao	nao	sim	nao	nao	nao	nao	nao	nao	nao

TABELA Os01b - INFORMAÇÕES SOBRE OUTROS SERVIÇOS, EXECUTADOS POR EMPRESAS CONTRATADAS

ANO DE
REFERÊNCIA
2011

Município		Outros serviços executados por empresas contratadas													
		Lavação de vias e praças	Poda de árvores	Limpeza de feiras e mercados	Limpeza de praias	Limpeza de bocas-de-lobo	Pintura de meio fio	Limpeza de lotes vagos	Remoção de animais mortos	Coleta de pneus velhos	Coleta de pilhas e baterias	Coleta de resíduos volumosos	coleta de lâmpada fluorescente	Coleta de resíduos eletrônicos	Outros serviços
Código	Nome/UF														
REGIÃO SUL		Os012	Os041	Os014	Os015	Os016	Os017	Os018	Os019	Os020	Os021	Os022	Os048	Os051	Os044
430380	Campinas do Sul/RS	nao	nao	nao	nao	nao	nao	nao	nao	nao	nao	nao	nao	nao	nao
420330	Campo Alegre/SC	nao	nao												
430390	Campo Bom/RS		sim												
410410	Campo do Tenente/PR														
420350	Campo Erê/SC														
410420	Campo Largo/PR	nao	sim	nao	nao	sim	nao	nao	nao	nao	nao	nao	nao	nao	sim
410425	Campo Magro/PR														
410430	Campo Mourão/PR														
430410	Campos Borges/RS	nao	nao	nao	nao	nao	nao	nao	sim	nao	nao	nao	nao	nao	nao
420360	Campos Novos/SC	nao	nao	nao	nao	nao	nao	nao	nao	nao	nao	nao	nao	nao	nao
430420	Candelária/RS														
430430	Cândido Godói/RS	nao	nao			nao	nao		nao	nao		nao			
410442	Candói/PR														
420370	Canelinha/SC	nao	nao	nao	nao	nao	nao	nao	nao	nao	nao	nao	nao	nao	nao
430450	Canguçu/RS														
430460	Canoas/RS	sim	sim	sim	sim	nao	sim	nao	sim	nao	nao	sim	nao	nao	
420380	Canoinhas/SC														
410450	Capanema/PR														
430463	Capão da Canoa/RS	nao	nao	nao	nao		nao	nao	nao	sim	sim	sim	sim	sim	nao
430466	Capão do Leão/RS	nao	sim	nao	nao	sim	nao	nao	nao	nao	nao	nao	nao	nao	nao
430468	Capela de Santana/RS	nao	sim	nao	nao	sim	nao	nao	nao	sim	nao	nao	nao	nao	
430469	Capitão/RS	nao	nao	nao	nao	nao	nao	sim	nao	nao	nao	nao	nao	nao	nao
410460	Capitão Leônidas Marques/PR														
420395	Capivari de Baixo/SC														
410465	Carambei/PR	nao	nao	nao	nao	nao	sim	nao	nao	nao	nao	nao	nao	nao	nao
430470	Carazinho/RS						sim					sim			
430480	Carlos Barbosa/RS	nao	nao	nao	nao	sim	nao	nao	nao	nao	nao	nao	sim	sim	nao
410480	Cascavel/PR														
430495	Caseiros/RS		nao												
410500	Catanduvas/PR														
420400	Catanduvas/SC	nao	nao	nao	nao	nao	nao	nao	nao	nao	nao	nao	nao	nao	nao
420410	Caxambu do Sul/SC														
430510	Caxias do Sul/RS	nao	nao	sim	nao	nao	nao	sim	sim	sim	nao	sim	sim	sim	nao

TABELA Os01b - INFORMAÇÕES SOBRE OUTROS SERVIÇOS, EXECUTADOS POR EMPRESAS CONTRATADAS

ANO DE
REFERÊNCIA
2011

Município		Outros serviços executados por empresas contratadas													
		Lavação de vias e praças	Poda de árvores	Limpeza de feiras e mercados	Limpeza de praias	Limpeza de bocas-de-lobo	Pintura de meio fio	Limpeza de lotes vagos	Remoção de animais mortos	Coleta de pneus velhos	Coleta de pilhas e baterias	Coleta de resíduos volumosos	coleta de lâmpada fluorescente	Coleta de resíduos eletrônicos	Outros serviços
Código	Nome/UF														
REGIÃO SUL		Os012	Os041	Os014	Os015	Os016	Os017	Os018	Os019	Os020	Os021	Os022	Os048	Os051	Os044
420415	Celso Ramos/SC	nao	nao	nao	nao	nao	nao	nao	nao	nao	nao	nao	nao	nao	nao
430511	Centenário/RS														
430513	Cerro Branco/RS														
430517	Cerro Grande do Sul/RS	nao	nao	nao	nao	nao	nao	nao	nao	nao	nao	nao	nao	nao	nao
410530	Céu Azul/PR	nao	nao	nao	nao	nao	nao	nao	nao	nao	nao	nao	nao	nao	
420420	Chapecó/SC	nao	nao	nao	nao	sim	nao	sim	nao	nao	nao	nao	nao	nao	
430535	Charqueadas/RS	nao	sim	sim	nao	sim	nao	nao	sim	sim	sim	sim	sim	sim	nao
430537	Charrua/RS	nao	nao	nao	nao	nao	nao	nao	nao	nao	nao	nao	nao	nao	nao
410540	Chopininho/PR	nao	nao	nao	nao	nao	nao	nao	nao	nao	nao	nao	nao	nao	nao
430543	Chuí/RS														
430544	Chувиска/RS														
410550	Cianorte/PR	nao	sim	nao	nao	nao	nao	sim	sim	nao	nao	nao	nao	nao	nao
430550	Ciriaco/RS	nao	nao	nao	nao	nao	nao	nao	nao	nao	nao	nao	nao	nao	
420425	Cocal do Sul/SC	nao	sim	nao	nao	nao	nao	nao	nao	nao	nao	nao	nao	nao	nao
430560	Colorado/RS	nao	nao	nao	nao	nao	nao	nao	nao	nao	nao	nao	nao	nao	nao
420430	Concórdia/SC	nao	nao	nao	nao	nao	nao	nao	nao	nao	nao	nao	nao	nao	nao
430570	Condor/RS														
410610	Conselheiro Mairinck/PR														
430580	Constantina/RS														
410620	Contenda/PR	nao	nao	nao	nao	nao	nao	nao	nao	nao	sim	nao	nao	sim	nao
430583	Coqueiro Baixo/RS	nao	nao	nao	nao	nao	nao	nao	nao	nao	nao	nao	nao	nao	nao
420440	Coronel Freitas/SC														
420445	Coronel Martins/SC														
410650	Coronel Vivida/PR	nao	sim	nao	nao	nao	sim	nao	sim	nao	nao	nao	nao	sim	nao
410655	Corumbatai do Sul/PR														
420450	Corupá/SC	nao	nao	nao	nao	nao	nao	nao	nao	nao	nao	nao	nao	nao	nao
430595	Cotiporã/RS	nao	sim	nao	nao	nao	sim	nao	nao	nao	nao	nao	nao	nao	nao
420460	Criciúma/SC														
430605	Cristal/RS	nao	nao	nao	nao	nao	nao	nao	nao	nao	nao	nao	nao	nao	nao
430610	Cruz Alta/RS	nao	sim	nao	nao	sim	sim	nao	nao	nao	nao	nao	nao	nao	
430613	Cruzaltense/RS	nao	nao	nao	nao	nao	nao	nao	nao	nao	nao	nao	nao	nao	nao
410660	Cruzeiro do Oeste/PR	nao	sim	nao	nao	nao	nao	nao	nao	sim	sim	nao	sim	sim	nao
430620	Cruzeiro do Sul/RS						sim								

TABELA Os01b - INFORMAÇÕES SOBRE OUTROS SERVIÇOS, EXECUTADOS POR EMPRESAS CONTRATADAS

ANO DE
REFERÊNCIA
2011

Município		Outros serviços executados por empresas contratadas													
Código	Nome/UF	Lavação de vias e praças	Poda de árvores	Limpeza de feiras e mercados	Limpeza de praias	Limpeza de bocas-de-lobo	Pintura de meio fio	Limpeza de lotes vagos	Remoção de animais mortos	Coleta de pneus velhos	Coleta de pilhas e baterias	Coleta de resíduos volumosos	coleta de lâmpada fluorescente	Coleta de resíduos eletrônicos	Outros serviços
REGIÃO SUL		Os012	Os041	Os014	Os015	Os016	Os017	Os018	Os019	Os020	Os021	Os022	Os048	Os051	Os044
410690	Curitiba/PR	sim	sim	sim	nao	sim	nao	nao	sim	nao	sim	sim	sim	sim	sim
420480	Curitibanos/SC	nao	nao	nao	nao	nao	nao	nao	nao	nao	nao	nao	nao	nao	
430630 David Canabarro/RS															
430635 Dezesseis de Novembro/RS															
420500	Dionísio Cerqueira/SC	nao	nao	nao	nao	sim	sim	nao	nao	nao	nao	nao	nao	nao	nao
430640	Dois Irmãos/RS	nao	nao	nao	nao	nao	nao	nao	nao	nao	nao	nao	nao	nao	nao
430645	Dois Lajeados/RS	nao	nao	nao	nao	nao	nao	nao	nao	nao	nao	nao	nao	nao	nao
410720	Dois Vizinhos/PR	nao	sim	sim	nao	sim	sim	nao	sim	sim	sim	nao	nao	sim	nao
430660 Dom Pedrito/RS															
420510	Dona Emma/SC	nao	nao	nao	nao	nao	nao	nao	nao	nao	nao	nao	nao	nao	nao
430670	Dona Francisca/RS	nao	nao	nao	nao	nao	nao	nao	nao	nao	nao	nao	nao	nao	nao
410725	Douradina/PR	nao	nao	nao	nao	nao	nao	nao	nao	nao	nao	nao	nao	nao	nao
430673	Doutor Maurício Cardoso/RS	nao	nao	nao	nao	nao	nao	nao	nao	nao	nao	nao	nao	nao	nao
420515	Doutor Pedrinho/SC	nao	nao	nao	nao	nao	nao	nao	nao	nao	nao	nao	nao	nao	nao
430675	Doutor Ricardo/RS	nao	nao	nao	nao	nao	nao	nao	nao	nao	nao	nao	nao	nao	nao
430690 Encruzilhada do Sul/RS															
410740 Enéas Marques/PR															
410750 Engenheiro Beltrão/PR															
430693 Entre-Ijuís/RS															
410753	Entre Rios do Oeste/PR		sim				sim								
430700 Erechim/RS															
420519	Ermo/SC	nao	nao	nao	nao	nao	nao	nao	nao	nao	nao	nao	nao	nao	nao
430720 Erval Grande/RS															
430730 Erval Seco/RS															
420520	Erval Velho/SC	nao	nao	nao	nao	nao	nao	nao	nao	nao	nao	nao	nao	nao	nao
430745	Esperança do Sul/RS	nao	nao	nao	nao	nao	nao	nao	nao	nao	sim	nao	nao	nao	nao
410754	Espigão Alto do Iguaçu/PR	nao	nao	nao	nao	nao	nao	nao	nao	nao	nao	nao	nao	nao	nao
430755 Estação/RS															
430760	Estância Velha/RS	nao	sim	nao	nao	nao	sim	sim	nao	nao	nao	nao	nao	sim	nao
430780 Estrela/RS															
430781	Estrela Velha/RS	nao	nao	nao	nao	nao	nao	nao	nao	nao	nao	nao	nao	nao	nao
430783	Eugênio de Castro/RS	nao	nao	nao	nao	nao	nao	nao	nao	nao	nao	nao	nao	nao	nao
430786 Fagundes Varela/RS															

TABELA Os01b - INFORMAÇÕES SOBRE OUTROS SERVIÇOS, EXECUTADOS POR EMPRESAS CONTRATADAS

ANO DE
REFERÊNCIA
2011

Município		Outros serviços executados por empresas contratadas													
		Lavação de vias e praças	Poda de árvores	Limpeza de feiras e mercados	Limpeza de praias	Limpeza de bocas-de-lobo	Pintura de meio fio	Limpeza de lotes vagos	Remoção de animais mortos	Coleta de pneus velhos	Coleta de pilhas e baterias	Coleta de resíduos volumosos	coleta de lâmpada fluorescente	Coleta de resíduos eletrônicos	Outros serviços
Código	Nome/UF														
REGIÃO SUL		Os012	Os041	Os014	Os015	Os016	Os017	Os018	Os019	Os020	Os021	Os022	Os048	Os051	Os044
430800	Faxinal do Soturno/RS	nao	nao	nao	nao	nao	nao	nao	nao	nao	nao	nao	nao	nao	nao
430805	Faxinalzinho/RS														
410765	Fazenda Rio Grande/PR	nao	sim	sim	nao	sim	sim	sim	nao	nao	nao	nao	nao	nao	
430810	Feliz/RS	nao	sim	nao	nao	nao	sim	nao	nao	nao	nao	nao	nao	nao	nao
410770	Fênix/PR	nao	sim	nao		sim	sim	nao	nao	nao	nao	nao	nao	nao	
410773	Fernandes Pinheiro/PR														
410785	Flor da Serra do Sul/PR	nao	nao	nao	nao	nao	nao	nao	nao	nao	nao	nao	nao	nao	nao
420535	Flor do Sertão/SC	nao	nao	nao	nao	nao	sim	nao	nao	nao	nao	nao	nao	nao	nao
430820	Flores da Cunha/RS	nao	nao	nao	nao	nao	nao	nao	nao	nao	nao	sim	nao	nao	nao
410790	Floresta/PR	nao	nao	nao	nao	nao	nao	nao	nao	nao	nao	nao	nao	nao	nao
420540	Florianópolis/SC	nao	nao	nao	nao	nao	nao	nao	nao	nao	nao	nao	nao	nao	nao
430840	Formigueiro/RS	nao	nao	nao	nao	nao	nao	nao	nao	nao	nao	nao	nao	nao	nao
410820	Formosa do Oeste/PR														
420543	Formosa do Sul/SC		sim				sim								
430845	Fortaleza dos Valos/RS	nao	nao	nao	nao	nao	nao	nao	nao	nao	nao	nao	nao	nao	nao
410830	Foz do Iguaçu/PR														
410845	Foz do Jordão/PR														
420550	Fraiburgo/SC					sim	sim								
410840	Francisco Beltrão/PR														
430860	Garibaldi/RS	nao	sim	nao	nao	sim	sim	nao	sim	sim	sim	nao	sim	sim	
420570	Garopaba/SC	nao	nao	nao	nao	nao	nao	nao	nao	nao	nao	nao	nao	nao	nao
420580	Garuva/SC	sim	sim	nao			sim								
420590	Gaspar/SC	nao	nao	nao	nao	nao	sim	sim	nao	nao	nao	nao	nao	nao	nao
430880	General Câmara/RS														
430890	Getúlio Vargas/RS														
430910	Gramado/RS														
430912	Gramado dos Loureiros/RS														
410870	Grandes Rios/PR	nao	nao	nao	nao	nao	nao	nao	nao	sim	nao	nao	nao	nao	nao
430920	Gravatá/RS	nao	sim	sim	nao	sim	sim	nao	sim	sim	sim	sim	sim	nao	nao
430925	Guabiju/RS														
430930	Guaíba/RS	sim	sim	sim	sim	sim	sim	nao	sim	sim	nao	sim	nao	nao	nao
410890	Guairaçá/PR	nao	nao	nao	nao	nao	nao	nao	nao	nao	nao	nao	nao	nao	nao
410900	Guapirama/PR														

TABELA Os01b - INFORMAÇÕES SOBRE OUTROS SERVIÇOS, EXECUTADOS POR EMPRESAS CONTRATADAS

ANO DE
REFERÊNCIA
2011

Município		Outros serviços executados por empresas contratadas													
Código	Nome/UF	Lavação de vias e praças	Poda de árvores	Limpeza de feiras e mercados	Limpeza de praias	Limpeza de bocas-de-lobo	Pintura de meio fio	Limpeza de lotes vagos	Remoção de animais mortos	Coleta de pneus velhos	Coleta de pilhas e baterias	Coleta de resíduos volumosos	coleta de lâmpada fluorescente	Coleta de resíduos eletrônicos	Outros serviços
REGIÃO SUL		Os012	Os041	Os014	Os015	Os016	Os017	Os018	Os019	Os020	Os021	Os022	Os048	Os051	Os044
430940 Guaporé/RS															
410910 Guaporema/PR															
420640 Guaraciaba/SC		nao	nao	nao	nao	nao	sim	nao	nao	nao	sim	sim	nao	sim	nao
410930 Guaraniaçu/PR															
430950 Guarani das Missões/RS		nao	nao	nao	nao	nao	nao	nao	nao	nao	nao	nao	nao	nao	nao
410940 Guarapuava/PR		nao	nao	nao	nao	nao	nao	nao	nao	nao	nao	nao	nao	nao	nao
410960 Guaratuba/PR		nao	sim	nao	sim	sim	sim	nao	sim	sim	sim	sim	sim	nao	
430955 Harmonia/RS		nao	nao	nao	nao	nao	nao	nao	nao	sim	sim	sim	sim	sim	nao
420670 Herval D Oeste/SC		nao	nao	nao	nao	nao	nao	nao	nao	nao	nao	nao	nao	nao	nao
410970 Ibaiti/PR		nao	nao	nao	nao	nao	sim	nao	nao	nao	nao	nao	nao	nao	nao
430980 Ibiaçá/RS															
420680 Ibicaré/SC		nao	nao	nao	nao	nao	nao	nao	nao	nao	nao	nao	nao	nao	nao
410980 Ibiporã/PR				sim			nao					sim			
430990 Ibiraiaras/RS															
420690 Ibirama/SC															
431000 Ibirubá/RS		nao	nao	nao	nao	nao	nao	nao	nao	nao	nao	nao	nao	nao	nao
420700 Içara/SC															
431010 Igrejinha/RS		nao	sim	nao	nao	sim	sim	sim	nao	nao	nao	nao	nao	nao	
411005 Iguatu/PR		nao	nao	nao	nao	sim	nao	nao	nao	nao	nao	nao	nao	nao	nao
431020 Ijuí/RS			sim												
411010 Imbituva/PR		nao	nao	nao	nao	nao	nao	nao	nao	nao	nao	nao	nao	nao	nao
420740 Imbuia/SC		nao	nao	nao	nao	nao	nao	nao	nao	nao	nao	nao	sim	sim	nao
431036 Imigrante/RS															
431040 Independência/RS															
411040 Indianópolis/PR															
431043 Ipê/RS		nao	nao	nao	nao	nao	nao	nao	nao	nao	nao	nao	nao	nao	nao
420760 Ipira/SC															
411050 Ipiranga/PR															
411060 Iporã/PR		nao	nao	nao	nao	nao	nao	nao	nao	nao	nao	nao	nao	nao	nao
420768 Ipuaçu/SC															
420770 Ipumirim/SC		nao	nao	nao	nao	nao	nao	nao	nao	nao	nao	nao	nao	nao	nao
411065 Iracema do Oeste/PR															
431050 Iraí/RS		nao	nao	nao	nao	nao	nao	nao	nao	nao	nao	nao	nao	nao	nao

TABELA Os01b - INFORMAÇÕES SOBRE OUTROS SERVIÇOS, EXECUTADOS POR EMPRESAS CONTRATADAS

ANO DE
REFERÊNCIA
2011

Município		Outros serviços executados por empresas contratadas													
Código	Nome/UF	Lavação de vias e praças	Poda de árvores	Limpeza de feiras e mercados	Limpeza de praias	Limpeza de bocas-de-lobo	Pintura de meio fio	Limpeza de lotes vagos	Remoção de animais mortos	Coleta de pneus velhos	Coleta de pilhas e baterias	Coleta de resíduos volumosos	coleta de lâmpada fluorescente	Coleta de resíduos eletronicos	Outros serviços
REGIÃO SUL		Os012	Os041	Os014	Os015	Os016	Os017	Os018	Os019	Os020	Os021	Os022	Os048	Os051	Os044
411070 Irati/PR															
411080	Iretama/PR	nao	nao	nao	nao	nao	nao	nao	nao	nao	nao	nao	nao	nao	nao
420790 Irineópolis/SC															
411090	Itaguajé/PR	nao	nao	nao	nao	nao	nao	nao	nao	nao	nao	nao	nao	nao	nao
420810	Itaiópolis/SC	nao	nao	nao	nao	nao	nao	nao	nao	nao	nao	nao	nao	nao	nao
420820 Itajaí/SC															
411110 Itambé/PR															
420830	Itapema/SC	nao	nao	nao	sim	nao	nao	nao	sim	nao	sim	nao	nao	sim	sim
420845	Itapoá/SC	nao	nao	nao	sim	sim	sim	nao	sim	sim	sim	nao	sim	nao	nao
420850 Ituporanga/SC															
411155	Ivaté/PR	nao	nao	nao	nao	nao	nao	nao	nao	sim	sim	nao	sim	sim	nao
431075 Ivorá/RS															
431080	Ivoti/RS	nao	nao	nao	nao	sim	sim	nao	nao	nao	sim	sim	sim	sim	nao
431085 Jaboticaba/RS															
431087 Jacuzinho/RS															
411190	Jaguapitã/PR	nao		nao	nao	nao	sim	nao	nao	nao	nao	nao	nao	nao	nao
431110 Jaguarí/RS															
411200 Jaguariaíva/PR															
411240	Japurá/PR	nao	nao	nao	nao	nao	nao	nao	nao	nao	sim	nao	sim	sim	nao
420890	Jaraguá do Sul/SC	nao	nao	sim	nao	nao	nao	nao	sim	nao	nao	nao	nao	nao	nao
411250 Jardim Alegre/PR															
420895	Jardinópolis/SC	nao	nao	nao	nao	nao	nao	nao	nao	nao	nao	nao	nao	nao	nao
431113 Jari/RS															
411270	Jataizinho/PR	nao	sim	nao	nao	nao	nao	nao	nao	nao	nao	nao	nao	nao	
411275	Jesuítas/PR	nao	nao	nao	nao	nao	nao	nao	nao	nao	nao	nao	nao	nao	nao
420900	Joaçaba/SC	sim	sim	sim	nao	sim	sim	nao	sim	nao	nao	sim	nao	nao	nao
411280 Joaquim Távora/PR															
431115 Jóia/RS															
420910	Joinville/SC	sim	sim	sim	nao	sim	sim	nao	sim	nao	nao	sim	nao	nao	nao
420915 José Boiteux/SC															
411295	Juranda/PR	nao	nao	nao	nao	nao	nao	nao	nao	nao	nao	nao	nao	nao	nao
411300	Jussara/PR	nao	sim	nao		nao	nao	nao	nao	nao	nao	nao	nao	nao	nao
411310 Kaloré/PR															

TABELA Os01b - INFORMAÇÕES SOBRE OUTROS SERVIÇOS, EXECUTADOS POR EMPRESAS CONTRATADAS

ANO DE
REFERÊNCIA
2011

Município		Outros serviços executados por empresas contratadas													
		Lavação de vias e praças	Poda de árvores	Limpeza de feiras e mercados	Limpeza de praias	Limpeza de bocas-de-lobo	Pintura de meio fio	Limpeza de lotes vagos	Remoção de animais mortos	Coleta de pneus velhos	Coleta de pilhas e baterias	Coleta de resíduos volumosos	coleta de lâmpada fluorescente	Coleta de resíduos eletrônicos	Outros serviços
Código	Nome/UF														
REGIÃO SUL		Os012	Os041	Os014	Os015	Os016	Os017	Os018	Os019	Os020	Os021	Os022	Os048	Os051	Os044
420930	Lages/SC														
431127	Lagoa dos Três Cantos/RS	nao	nao	nao	nao	nao	nao	nao	nao	sim	nao	nao	nao	nao	nao
431125	Lagoão/RS	nao	nao	nao	nao	nao	nao	nao	nao	nao	nao	nao	nao	nao	nao
420940	Laguna/SC														
411320	Lapa/PR	nao	sim	nao	nao	nao	nao	nao	nao			nao			
411330	Laranjeiras do Sul/PR														
420950	Laurentino/SC														
420960	Lauro Muller/SC	nao	nao	nao	nao	nao	nao	nao	nao	nao	nao	nao	nao	nao	nao
431150	Lavras do Sul/RS														
420970	Lebon Régis/SC														
411340	Leópolis/PR														
411342	Lidianópolis/PR														
411345	Lindoeste/PR														
420985	Lindóia do Sul/SC	nao	nao	nao	nao	nao	sim	nao	nao	nao	nao	nao	nao	nao	nao
431162	Lindolfo Collor/RS														
431164	Linha Nova/RS	nao	nao	nao	nao	nao	nao	nao	nao	nao	nao	nao	nao	nao	nao
411350	Loanda/PR														
411370	Londrina/PR	sim		sim				sim	sim						
411375	Lunardelli/PR	nao	nao	nao	nao	nao	nao	nao	nao	nao	nao	nao	nao	nao	
411380	Lupionópolis/PR	nao	nao	nao	nao	nao	nao	nao	nao	nao	nao	nao	nao	nao	nao
421003	Luzerna/SC	nao	nao	nao	nao	nao	nao	nao	nao	nao	sim	nao	nao	nao	sim
431171	Maçambara/RS														
431170	Machadinho/RS														
421010	Mafra/SC	sim	nao	nao	nao	nao	sim	nao	nao	nao	nao	nao	nao	nao	nao
421030	Major Vieira/SC	nao	nao	nao	nao	nao	nao	nao	nao	nao	nao	nao	nao	nao	nao
411400	Mamborê/PR														
431173	Mampituba/RS														
411410	Mandaguaçu/PR														
411435	Manfrinópolis/PR														
431175	Manoel Viana/RS														
431177	Maquiné/RS	nao	nao	nao	nao	nao	nao	nao	nao	nao	nao	nao	nao	nao	nao
421040	Maracajá/SC	nao	nao	nao	nao	nao	nao	nao	nao	sim	sim	nao	sim	sim	
431190	Marcelino Ramos/RS														

TABELA Os01b - INFORMAÇÕES SOBRE OUTROS SERVIÇOS, EXECUTADOS POR EMPRESAS CONTRATADAS

ANO DE
REFERÊNCIA
2011

Município		Outros serviços executados por empresas contratadas													
		Lavação de vias e praças	Poda de árvores	Limpeza de feiras e mercados	Limpeza de praias	Limpeza de bocas-de-lobo	Pintura de meio fio	Limpeza de lotes vagos	Remoção de animais mortos	Coleta de pneus velhos	Coleta de pilhas e baterias	Coleta de resíduos volumosos	coleta de lâmpada fluorescente	Coleta de resíduos eletrônicos	Outros serviços
Código	Nome/UF														
REGIÃO SUL		Os012	Os041	Os014	Os015	Os016	Os017	Os018	Os019	Os020	Os021	Os022	Os048	Os051	Os044
411460	Marechal Cândido Rondon/PR	nao	sim	nao	nao	nao	sim	nao	nao	nao	nao	nao	sim	nao	nao
421055	Marema/SC														
411470	Maria Helena/PR														
431200	Mariano Moro/RS									sim	sim	sim	sim	sim	
411500	Marilena/PR														
411510	Mariluz/PR	sim	nao	nao	nao	nao	sim	nao	nao	nao	nao	nao	nao	nao	
411520	Maringá/PR	nao	sim	nao	nao	sim	nao	nao	sim	nao	nao	nao	nao	sim	nao
411530	Mariópolis/PR														
411535	Maripá/PR						sim								
431205	Marques de Souza/RS														
411545	Marquinho/PR	nao	nao	nao	nao	nao	nao	nao	nao	nao	nao	nao	nao	nao	nao
411560	Matelândia/PR														
431215	Mato Leitão/RS	nao	nao	nao	nao	nao	nao	nao	nao	nao	nao	nao	nao	nao	nao
431217	Mato Queimado/RS	nao	nao	nao	nao	nao	sim	nao	nao	nao	nao	nao	nao	nao	nao
411573	Mato Rico/PR														
431220	Maximiliano de Almeida/RS														
411585	Mercedes/PR	nao	nao	nao	nao	nao	nao	nao	nao	nao	nao	nao	nao	nao	nao
431225	Minas do Leão/RS	nao	nao	nao	nao	nao	nao	nao	nao	nao	nao	nao	nao	nao	nao
411590	Mirador/PR	nao	nao	nao	nao	nao	nao	nao	nao	nao	nao	nao	nao	nao	nao
411600	Miraselva/PR	nao	nao	nao	nao	nao	nao	nao	nao	nao	nao	nao	nao	nao	nao
421085	Mirim Doce/SC														
411605	Missal/PR	nao	sim	nao	sim	nao	nao	nao	nao	nao	nao	nao	nao	nao	nao
431235	Montauri/RS														
431238	Monte Belo do Sul/RS														
421110	Monte Castelo/SC	nao	nao	nao	nao	nao	nao	nao	nao	nao	nao	nao	nao	nao	nao
431240	Montenegro/RS	sim	nao	nao	nao	nao	sim	sim	nao	nao	nao	nao	nao	nao	nao
411610	Moreira Sales/PR	nao	nao	nao	nao	nao	nao	nao	nao	sim	nao	nao	nao	nao	nao
431244	Morrinhos do Sul/RS														
431245	Morro Redondo/RS	nao	nao	nao	nao	nao	nao	nao	nao	nao	nao	nao	nao	nao	nao
431250	Mostardas/RS	nao	nao	nao	nao	nao	nao	nao	nao	nao	nao	nao	nao	nao	nao
431260	Muçum/RS														
431261	Muitos Capões/RS														
431262	Muliterno/RS														

TABELA Os01b - INFORMAÇÕES SOBRE OUTROS SERVIÇOS, EXECUTADOS POR EMPRESAS CONTRATADAS

ANO DE
REFERÊNCIA
2011

Município		Outros serviços executados por empresas contratadas													
		Lavação de vias e praças	Poda de árvores	Limpeza de feiras e mercados	Limpeza de praias	Limpeza de bocas-de-lobo	Pintura de meio fio	Limpeza de lotes vagos	Remoção de animais mortos	Coleta de pneus velhos	Coleta de pilhas e baterias	Coleta de resíduos volumosos	coleta de lâmpada fluorescente	Coleta de resíduos eletronicos	Outros serviços
Código	Nome/UF	Os012	Os041	Os014	Os015	Os016	Os017	Os018	Os019	Os020	Os021	Os022	Os048	Os051	Os044
REGIÃO SUL															
421130	Navegantes/SC	nao	nao	nao	sim	nao	nao	nao	nao	nao	sim	nao	sim	nao	
431267	Nicolau Vergueiro/RS	nao	nao	nao	nao	nao	nao	nao	nao	nao	nao	nao	nao	nao	nao
431275	Nova Alvorada/RS	nao	nao	nao	nao	nao	nao	nao	nao	nao	nao	nao	nao	nao	nao
411670	Nova Aurora/PR	nao	nao	nao	nao	nao	nao	nao	nao	nao	nao	nao	nao	nao	nao
431290	Nova Bassano/RS	nao	sim	nao	nao	nao	nao	nao	nao	nao	nao	sim	nao	nao	nao
431295	Nova Boa Vista/RS	nao	nao	nao	nao	sim	sim	nao	nao	nao	sim	sim	sim	sim	nao
431300	Nova Brésia/RS														
431301	Nova Candelária/RS	nao	nao	nao	nao	nao	nao	nao	nao	nao	nao	nao	nao	nao	nao
411695	Nova Esperança do Sudoeste/PR														
411700	Nova Fátima/PR														
431306	Nova Hartz/RS														
411705	Nova Laranjeiras/PR					sim	sim								
411710	Nova Londrina/PR	nao	nao	nao	nao	nao	nao	nao	nao	nao	nao	nao	nao	nao	nao
411720	Nova Olímpia/PR	nao	nao	nao	nao	nao	nao	nao	nao	nao	nao	nao	nao	nao	nao
431310	Nova Palma/RS	nao	nao	nao	sim	nao	sim	nao	nao	nao	nao	nao	nao	nao	
431320	Nova Petrópolis/RS	nao	nao	nao	nao	nao	nao	nao	nao	nao	nao	nao	nao	nao	nao
431330	Nova Prata/RS														
411725	Nova Prata do Iguaçu/PR		sim												
431333	Nova Ramada/RS														
431335	Nova Roma do Sul/RS	nao	nao	nao	nao	nao	nao	nao	nao	nao	nao	nao	nao	nao	nao
411721	Nova Santa Bárbara/PR														
431337	Nova Santa Rita/RS														
411722	Nova Santa Rosa/PR														
411727	Nova Tebas/PR														
421150	Nova Trento/SC														
431339	Novo Cabrais/RS														
431340	Novo Hamburgo/RS														
411729	Novo Itacolomi/PR	nao	nao	nao	nao	nao	nao	nao	nao	nao	nao	nao	nao	nao	nao
431344	Novo Tiradentes/RS	nao	nao	nao	nao	nao	nao	nao	nao	nao	nao	nao	nao	nao	nao
431346	Novo Xingu/RS														
421170	Orleans/SC														
431350	Osório/RS														
411740	Ourizona/PR														

TABELA Os01b - INFORMAÇÕES SOBRE OUTROS SERVIÇOS, EXECUTADOS POR EMPRESAS CONTRATADAS

ANO DE
REFERÊNCIA
2011

Município		Outros serviços executados por empresas contratadas													
Código	Nome/UF	Lavação de vias e praças	Poda de árvores	Limpeza de feiras e mercados	Limpeza de praias	Limpeza de bocas-de-lobo	Pintura de meio fio	Limpeza de lotes vagos	Remoção de animais mortos	Coleta de pneus velhos	Coleta de pilhas e baterias	Coleta de resíduos volumosos	coleta de lâmpada fluorescente	Coleta de resíduos eletrônicos	Outros serviços
REGIÃO SUL		Os012	Os041	Os014	Os015	Os016	Os017	Os018	Os019	Os020	Os021	Os022	Os048	Os051	Os044
411745	Ouro Verde do Oeste/PR														
421187	Paial/SC	nao	nao	nao	nao	nao	nao	nao	nao	nao	nao	nao	nao	nao	nao
431360	Paim Filho/RS	nao	nao	nao	nao	nao	nao	nao	nao	nao	nao	nao	nao	nao	nao
421190	Palhoça/SC														
431365	Palmares do Sul/RS														
411770	Palmeira/PR	sim	sim	nao	nao	nao	sim	nao	nao	nao	nao	nao	sim	nao	nao
431370	Palmeira das Missões/RS														
421210	Palmitos/SC	nao	sim	sim	nao	sim	sim	nao	nao	nao	nao	nao	nao	nao	nao
411790	Palotina/PR		sim						sim						nao
431390	Panambi/RS	nao	sim	nao	nao	nao	nao	nao	nao	sim	nao	nao	nao	sim	nao
411800	Paraíso do Norte/PR														
431402	Paraíso do Sul/RS	nao	nao	nao	nao	nao	nao	nao	nao	nao	nao	nao	nao	nao	nao
411810	Paranacity/PR														
411820	Paranaguá/PR														
411840	Paranavai/PR	sim	sim	sim	nao	sim	sim	sim	nao	nao	nao	nao	nao	nao	nao
431403	Parei Novo/RS	nao	nao	nao	nao	nao	nao	nao	nao	nao	nao	nao	nao	nao	nao
431405	Parobé/RS		sim			sim									
431407	Passo do Sobrado/RS	nao	nao	nao	nao	nao	nao	nao	nao	nao	nao	nao	nao	nao	nao
431410	Passo Fundo/RS	nao	nao	nao	nao	nao	sim	nao	sim	nao	nao	nao	nao	nao	
411860	Paula Freitas/PR	nao	nao	nao	nao	nao	nao	nao	nao	nao	nao	nao	nao	nao	nao
431413	Paulo Bento/RS														
411870	Paulo Frontin/PR	nao	nao	nao	nao	nao	nao	nao	nao	nao	nao	nao	nao	nao	nao
411880	Peabiru/PR	nao	nao	nao	nao	nao	nao	nao	nao	sim	sim	nao	sim	sim	nao
431417	Pedras Altas/RS														
431440	Pelotas/RS	sim	nao	sim	sim	sim	sim	nao	sim	nao	nao	sim	nao	nao	
421260	Peritiba/SC	nao	nao	nao	nao	nao	nao	nao	nao	nao	nao	nao	nao	nao	nao
411890	Pérola/PR	nao	nao	nao	nao	nao	nao	nao	nao	nao	nao	nao	nao	nao	nao
411900	Pérola D Oeste/PR	nao	nao	nao	nao	nao	nao	nao	nao	nao	sim	nao	sim	sim	nao
421270	Petrolândia/SC														
411910	Piên/PR	nao	nao	nao		nao	nao	nao	nao						
411915	Pinhais/PR	nao	sim	sim	nao	sim	sim	sim	sim	nao	nao	nao	nao	nao	sim
411920	Pinhalão/PR														
431446	Pinhal da Serra/RS														

TABELA Os01b - INFORMAÇÕES SOBRE OUTROS SERVIÇOS, EXECUTADOS POR EMPRESAS CONTRATADAS

ANO DE
REFERÊNCIA
2011

Município		Outros serviços executados por empresas contratadas													
		Lavação de vias e praças	Poda de árvores	Limpeza de feiras e mercados	Limpeza de praias	Limpeza de bocas-de-lobo	Pintura de meio fio	Limpeza de lotes vagos	Remoção de animais mortos	Coleta de pneus velhos	Coleta de pilhas e baterias	Coleta de resíduos volumosos	coleta de lâmpada fluorescente	Coleta de resíduos eletrônicos	Outros serviços
Código	Nome/UF														
REGIÃO SUL		Os012	Os041	Os014	Os015	Os016	Os017	Os018	Os019	Os020	Os021	Os022	Os048	Os051	Os044
411925	Pinhal de São Bento/PR														
411930	Pinhão/PR	nao	sim	nao	nao	nao	nao	nao	nao	nao	nao	nao	nao	nao	nao
431449	Pinheirinho do Vale/RS														
431450	Pinheiro Machado/RS														
421300	Pinheiro Preto/SC	nao	nao	nao	nao	nao	nao	nao	nao	nao	nao	nao	nao	nao	nao
411940	Pirai do Sul/PR														
431455	Pirapó/RS		nao												
421310	Piratuba/SC	nao													
411960	Pitanga/PR		sim				sim								
411980	Planalto/PR														
431470	Planalto/RS														
431475	Poço das Antas/RS	nao	nao	nao	nao	nao	nao	nao	nao	nao	nao	nao	nao	nao	nao
421320	Pomerode/SC														
411990	Ponta Grossa/PR	nao	nao	nao	nao	nao	nao	nao	nao	nao	nao	nao	nao	nao	nao
431477	Pontão/RS	nao	nao	nao	nao	nao	nao	nao	nao	nao	nao	nao	nao	nao	nao
421335	Ponte Alta do Norte/SC														
431478	Ponte Preta/RS	nao	nao	nao	nao	nao	sim	nao	nao	nao	sim	nao	nao	sim	nao
421340	Ponte Serrada/SC	nao	nao	nao	nao	nao	nao	nao	nao	nao	nao	nao	nao	nao	nao
412000	Porecatu/PR														
431480	Portão/RS														
431490	Porto Alegre/RS	sim	sim	sim	sim	sim	sim	nao	sim	nao	sim	nao	nao	nao	nao
412015	Porto Barreiro/PR	nao	nao	nao	nao	nao	nao	nao	nao	nao	nao	sim	nao	nao	
431505	Porto Mauá/RS	nao	nao	nao	nao	nao	nao	nao	nao	nao	nao	nao	nao	nao	nao
412020	Porto Rico/PR	nao	nao	nao	nao	nao	nao	nao	nao	nao	nao	nao	nao	nao	nao
421360	Porto União/SC														
431507	Porto Vera Cruz/RS														
431510	Porto Xavier/RS	nao	nao	nao	nao	nao	nao	sim	nao	nao	nao	nao	nao	nao	nao
421370	Pouso Redondo/SC														
421380	Praia Grande/SC														
412035	Pranchita/PR														
421390	Presidente Castello Branco/SC														
421400	Presidente Getúlio/SC														
431514	Presidente Lucena/RS	nao	nao	nao	nao	nao	nao	nao	nao	nao	nao	nao	nao	nao	nao

TABELA Os01b - INFORMAÇÕES SOBRE OUTROS SERVIÇOS, EXECUTADOS POR EMPRESAS CONTRATADAS

ANO DE
REFERÊNCIA
2011

Município		Outros serviços executados por empresas contratadas													
Código	Nome/UF	Lavação de vias e praças	Poda de árvores	Limpeza de feiras e mercados	Limpeza de praias	Limpeza de bocas-de-lobo	Pintura de meio fio	Limpeza de lotes vagos	Remoção de animais mortos	Coleta de pneus velhos	Coleta de pilhas e baterias	Coleta de resíduos volumosos	coleta de lâmpada fluorescente	Coleta de resíduos eletrônicos	Outros serviços
REGIÃO SUL		Os012	Os041	Os014	Os015	Os016	Os017	Os018	Os019	Os020	Os021	Os022	Os048	Os051	Os044
412050 Primeiro de Maio/PR															
421415 Princesa/SC															
412060	Prudentópolis/PR	nao	nao	nao	nao	sim	nao	nao	nao	sim	nao	nao	sim	sim	nao
412080 Quatro Barras/PR															
431531	Quatro Irmãos/RS	nao	nao	nao	nao	nao	nao	nao	nao	nao	nao	nao	nao	nao	nao
412085	Quatro Pontes/PR	nao	sim	nao	nao	nao	nao	nao	nao	nao	nao	nao	nao	nao	nao
412090 Quedas do Iguaçu/PR															
412100 Querência do Norte/PR															
431532 Quevedos/RS															
421420	Quilombo/SC	nao	nao	nao	nao	nao	nao	nao	nao	nao	nao	sim	nao	nao	nao
412125 Ramilândia/PR															
412130 Rancho Alegre/PR															
412140	Realeza/PR	nao	sim	nao	nao	nao	nao	nao	nao	nao	nao	nao	nao	nao	nao
431545 Relvado/RS															
412160	Renascença/PR	nao	sim	nao	nao	nao	nao	nao	nao	nao	sim	nao	sim	sim	nao
412175 Reserva do Iguaçu/PR															
412180	Ribeirão Claro/PR	nao	nao	nao	nao	nao	sim	nao	nao	nao	nao	nao	nao	nao	nao
412200	Rio Azul/PR	nao	nao	nao	nao	nao	sim	nao	nao	nao	nao	nao	nao	nao	
421440	Rio das Antas/SC	nao	nao	nao	nao	nao	nao	nao	nao	nao	nao	nao	nao	nao	nao
421470 Rio dos Cedros/SC															
421480	Rio do Sul/SC	nao	nao	nao	nao	sim	nao	nao	nao	nao	nao	nao	nao	nao	nao
421490	Rio Fortuna/SC	nao	nao	nao	nao	nao	nao	nao	nao	nao	nao	nao	nao	nao	nao
431560 Rio Grande/RS															
421500	Rio Negrinho/SC	nao	sim	nao	nao	sim	sim	nao	sim	nao	nao	nao	nao	nao	nao
412230 Rio Negro/PR															
431570 Rio Pardo/RS															
431575	Riozinho/RS	nao	nao	nao	nao	nao	nao	nao	nao	sim	sim	nao	sim	sim	
421507 Riqueza/SC															
421510	Rodeio/SC	nao	nao	nao	nao	nao	nao	nao	nao	nao	nao	nao	nao	nao	nao
431590 Rodeio Bonito/RS															
412240	Rolândia/PR	nao	nao	sim	nao	sim	nao	sim	nao	nao	nao	nao	nao	nao	nao
431600	Rolante/RS	nao	nao	nao	nao	nao	nao	nao	nao	nao	nao	nao	nao	sim	nao
421520 Romelândia/SC															

TABELA Os01b - INFORMAÇÕES SOBRE OUTROS SERVIÇOS, EXECUTADOS POR EMPRESAS CONTRATADAS

ANO DE
REFERÊNCIA
2011

Município		Outros serviços executados por empresas contratadas													
Código	Nome/UF	Lavação de vias e praças	Poda de árvores	Limpeza de feiras e mercados	Limpeza de praias	Limpeza de bocas-de-lobo	Pintura de meio fio	Limpeza de lotes vagos	Remoção de animais mortos	Coleta de pneus velhos	Coleta de pilhas e baterias	Coleta de resíduos volumosos	coleta de lâmpada fluorescente	Coleta de resíduos eletrônicos	Outros serviços
REGIÃO SUL		Os012	Os041	Os014	Os015	Os016	Os017	Os018	Os019	Os020	Os021	Os022	Os048	Os051	Os044
431620	Rondinha/RS	nao	nao	nao	nao	nao	nao	nao	nao	nao	nao	nao	nao	nao	nao
412260	Rondon/PR	nao	nao	nao	nao	nao	nao	nao	nao	nao	nao	nao	nao	nao	nao
431630 Roque Gonzales/RS															
431640	Rosário do Sul/RS	nao	nao	nao	nao	nao	sim	nao	nao	nao	nao	nao	nao	nao	nao
412270	Sabáudia/PR	nao	nao	nao	nao	nao	nao	nao	nao	nao	nao	nao	nao	nao	nao
431643	Saldanha Marinho/RS	nao	nao	nao	nao	nao	nao	nao	nao	nao	nao	nao	nao	nao	nao
412280	Salgado Filho/PR	nao	nao	nao	nao	nao	nao	nao	nao	nao	nao	nao	nao	nao	nao
431645	Salto do Jacuí/RS	nao	sim	nao	sim	sim	sim	nao	sim	nao	nao	nao	nao	nao	nao
412300 Salto do Lontra/PR															
421540	Salto Veloso/SC	nao	nao	nao	nao	nao	sim	nao	nao	sim	nao	nao	nao	nao	nao
431647 Salvador das Missões/RS															
431650 Salvador do Sul/RS															
431660 Sananduva/RS															
421545 Sangão/SC															
431670	Santa Bárbara do Sul/RS	nao	nao	nao	nao	nao	nao	nao	nao	nao	nao	nao	nao	nao	nao
412330 Santa Cruz de Monte Castelo/PR															
431680 Santa Cruz do Sul/RS															
412340	Santa Fé/PR	nao	sim	nao	nao	sim	sim	sim	nao	nao	sim	nao	nao	nao	
412350	Santa Helena/PR				sim	sim	nao	nao	nao	nao	nao	nao	nao	nao	nao
412370 Santa Isabel do Ivaí/PR															
431690	Santa Maria/RS	nao	sim	nao	nao	nao	nao	nao	nao	nao	nao	nao	nao	nao	
431695 Santa Maria do Herval/RS															
412390 Santa Mariana/PR															
412395	Santa Mônica/PR	nao	nao	nao	nao	nao	nao	nao	nao	nao	nao	nao	nao	nao	nao
431700 Santana da Boa Vista/RS															
412400	Santana do Itararé/PR	nao	nao	nao	nao	nao	nao	nao	nao	nao	nao	nao	nao	nao	nao
431710	Santana do Livramento/RS	nao	nao	nao	nao	nao	nao	nao	nao	nao	nao	nao	nao	nao	nao
431720 Santa Rosa/RS															
421565	Santa Rosa do Sul/SC	nao	nao	nao	nao	nao	nao	nao	nao	nao	nao	nao	nao	nao	nao
412402 Santa Tereza do Oeste/PR															
412405 Santa Terezinha de Itaipu/PR															
431740	Santiago/RS	nao	nao	sim	nao	nao	nao	nao	nao	nao	nao	nao	nao	sim	nao
431750	Santo Ângelo/RS	nao	nao	nao	nao	nao	sim	nao	nao	nao	nao	nao	nao	nao	

TABELA Os01b - INFORMAÇÕES SOBRE OUTROS SERVIÇOS, EXECUTADOS POR EMPRESAS CONTRATADAS

ANO DE
REFERÊNCIA
2011

Município		Outros serviços executados por empresas contratadas													
		Lavação de vias e praças	Poda de árvores	Limpeza de feiras e mercados	Limpeza de praias	Limpeza de bocas-de-lobo	Pintura de meio fio	Limpeza de lotes vagos	Remoção de animais mortos	Coleta de pneus velhos	Coleta de pilhas e baterias	Coleta de resíduos volumosos	coleta de lâmpada fluorescente	Coleta de resíduos eletrônicos	Outros serviços
Código	Nome/UF														
REGIÃO SUL		Os012	Os041	Os014	Os015	Os016	Os017	Os018	Os019	Os020	Os021	Os022	Os048	Os051	Os044
431760	Santo Antônio da Patrulha/RS														
431770	Santo Antônio das Missões/RS	nao	nao	nao	nao	nao	nao	nao	nao	nao	nao	nao	nao	nao	nao
431755	Santo Antônio do Palma/RS	nao	nao	nao	nao	nao	sim	nao	nao	nao	nao	nao	nao	nao	nao
412430	Santo Antônio do Paraíso/PR														
431775	Santo Antônio do Planalto/RS														
412440	Santo Antônio do Sudoeste/PR														
412450	Santo Inácio/PR	nao	nao	nao	nao	nao	nao	nao	nao	nao	nao	nao	nao	nao	nao
421575	São Bernardino/SC	nao	nao	nao	nao	nao	nao	nao	nao	nao	nao	nao	nao	nao	nao
421590	São Bonifácio/SC														
431800	São Borja/RS														
421600	São Carlos/SC														
421605	São Cristovão do Sul/SC	nao	nao	nao	nao	nao	nao	nao	nao	nao	nao	nao	nao	nao	nao
421610	São Domingos/SC	sim	nao	nao	nao	nao	nao	nao	nao	nao	nao	nao	nao	nao	nao
431805	São Domingos do Sul/RS														
431810	São Francisco de Assis/RS	nao	nao	nao	nao	nao	nao	nao	nao	nao	nao	nao	nao	nao	nao
431820	São Francisco de Paula/RS	nao	nao	nao	nao	nao	nao	nao	nao	nao	nao	nao	nao	nao	nao
431830	São Gabriel/RS						sim								
431840	São Jerônimo/RS	nao	nao	nao	nao	nao	nao	nao	nao	nao	nao	nao	nao	nao	nao
412480	São João/PR														
421630	São João Batista/SC														
431843	São João do Polésine/RS	nao	nao	nao	nao	nao	nao	nao	nao	nao	nao	sim	nao	nao	nao
412510	São João do Triunfo/PR	nao	nao	nao	nao	nao	nao	nao	nao	nao	nao	nao	nao	nao	nao
421650	São Joaquim/SC	nao	nao	nao	nao	nao	sim	nao	nao	nao	nao	nao	nao	nao	nao
431844	São Jorge/RS														
412520	São Jorge D Oeste/PR	nao	sim	nao	nao	nao	nao	nao	nao	nao	nao	nao	nao	nao	nao
412530	São Jorge do Ivaí/PR	nao	nao	nao	nao	nao	nao	nao	nao	nao	nao	nao	nao	nao	nao
412535	São Jorge do Patrocínio/PR	nao	sim	nao	nao	sim	sim	nao	nao	nao	nao	nao	nao	nao	nao
431845	São José das Missões/RS														
412545	São José das Palmeiras/PR	nao	nao	nao	nao	nao	nao	nao	nao	nao	nao	nao	nao	nao	nao
421670	São José do Cedro/SC														
431848	São José do Hortêncio/RS														
431849	São José do Inhacorá/RS	nao	nao	nao	nao	nao	nao	nao	nao	nao	nao	nao	nao	nao	nao
431850	São José do Norte/RS	sim	nao	sim	sim	nao	nao	nao	sim	nao	nao	sim	nao	nao	nao

TABELA Os01b - INFORMAÇÕES SOBRE OUTROS SERVIÇOS, EXECUTADOS POR EMPRESAS CONTRATADAS

ANO DE
REFERÊNCIA
2011

Município		Outros serviços executados por empresas contratadas													
		Lavação de vias e praças	Poda de árvores	Limpeza de feiras e mercados	Limpeza de praias	Limpeza de bocas-de-lobo	Pintura de meio fio	Limpeza de lotes vagos	Remoção de animais mortos	Coleta de pneus velhos	Coleta de pilhas e baterias	Coleta de resíduos volumosos	coleta de lâmpada fluorescente	Coleta de resíduos eletrônicos	Outros serviços
Código	Nome/UF														
REGIÃO SUL		Os012	Os041	Os014	Os015	Os016	Os017	Os018	Os019	Os020	Os021	Os022	Os048	Os051	Os044
431862	São José dos Ausentes/RS														
412550	São José dos Pinhais/PR	sim	sim	sim	nao	sim	sim	sim	sim	sim	sim	sim	sim	sim	nao
431861	São José do Sul/RS	nao	nao	nao	nao	nao	nao	nao	nao	nao	nao	nao	nao	nao	nao
431870	São Leopoldo/RS	nao	nao	nao	nao	nao	sim	sim	sim	nao	nao	sim	sim	sim	sim
421700	São Ludgero/SC	nao	nao	nao	nao	nao	nao	nao	nao	nao	nao	nao	nao	sim	nao
431890	São Luiz Gonzaga/RS														
412555	São Manoel do Paraná/PR														
412560	São Mateus do Sul/PR	sim	sim	sim	nao	sim	sim	nao	sim	nao	nao	sim	nao	nao	nao
421720	São Miguel do Oeste/SC	nao	nao	nao	nao	nao	nao	nao	nao	nao	nao	nao	nao	nao	nao
431920	São Nicolau/RS														
431930	São Paulo das Missões/RS	nao	nao	nao	nao	nao	nao	nao	nao	nao	nao	nao	nao	nao	nao
412580	São Pedro do Ivaí/PR														
412600	São Sebastião da Amoreira/PR														
431950	São Sebastião do Cai/RS														
431970	São Valentim/RS														
431971	São Valentim do Sul/RS	nao	nao	nao	nao	nao	nao	nao	nao	nao	nao	nao	nao	nao	nao
431973	São Valério do Sul/RS														
431975	São Vendelino/RS	nao	nao	nao			sim			nao	nao	sim	nao	nao	
431980	São Vicente do Sul/RS	nao	nao	nao	nao	nao	nao	nao	nao	nao	nao	nao	nao	nao	nao
431990	Sapiranga/RS		sim			nao	nao		nao	sim					
412620	Sapopema/PR														
432000	Sapucaia do Sul/RS	nao	sim	nao	nao	nao	nao	nao	sim	nao	nao	nao	nao	nao	nao
432010	Sarandi/RS														
412627	Saudade do Iguaçu/PR		sim			sim	sim		sim	sim					
421730	Saudades/SC	nao	nao	nao	nao	nao	nao	nao	nao	nao	nao	nao	sim	nao	
421740	Schroeder/SC														
421750	Seara/SC	nao	nao	nao	nao	nao	nao	nao	nao	nao	nao	nao	nao	nao	nao
432020	Seberi/RS														
432023	Sede Nova/RS														
432026	Segredo/RS														
432035	Sentinela do Sul/RS														
432040	Serafina Corrêa/RS	nao	nao	nao	nao	nao	sim	nao	nao	nao					
432045	Sério/RS														

TABELA Os01b - INFORMAÇÕES SOBRE OUTROS SERVIÇOS, EXECUTADOS POR EMPRESAS CONTRATADAS

ANO DE
REFERÊNCIA
2011

Município		Outros serviços executados por empresas contratadas													
		Lavação de vias e praças	Poda de árvores	Limpeza de feiras e mercados	Limpeza de praias	Limpeza de bocas-de-lobo	Pintura de meio fio	Limpeza de lotes vagos	Remoção de animais mortos	Coleta de pneus velhos	Coleta de pilhas e baterias	Coleta de resíduos volumosos	coleta de lâmpada fluorescente	Coleta de resíduos eletrônicos	Outros serviços
Código	Nome/UF														
REGIÃO SUL		Os012	Os041	Os014	Os015	Os016	Os017	Os018	Os019	Os020	Os021	Os022	Os048	Os051	Os044
421755	Serra Alta/SC	nao	nao	nao	nao	nao	nao	nao	nao	nao	nao	nao	nao	nao	nao
412635	Serranópolis do Iguaçu/PR	nao	nao	nao	nao	nao	nao	nao	nao	nao	nao	nao	nao	nao	nao
412650 Sertanópolis/PR															
432055	Sertão Santana/RS	nao	nao	nao	nao	nao	nao	nao	nao	nao	nao	nao	nao	nao	nao
432057	Sete de Setembro/RS	nao	nao	nao	nao	nao	nao	nao	nao	nao	nao	nao	nao	nao	nao
432060 Severiano de Almeida/RS															
432065 Silveira Martins/RS															
432067	Sinimbu/RS	nao	nao	nao	nao	nao	nao	nao	nao	nao	nao	nao	nao	nao	nao
412660 Siqueira Campos/PR															
432070 Sobradinho/RS															
432080 Soledade/RS															
432085	Tabaí/RS	nao	nao	nao	nao	nao	nao	nao	nao	nao	nao	nao	nao	nao	nao
421780 Taió/SC															
412667	Tamarana/PR	nao	nao	nao	nao	nao	nao	nao	nao	nao	nao	nao	nao	nao	nao
421790	Tangará/SC	nao	nao	nao	nao	nao	nao	nao	nao	nao	nao	nao	nao	nao	nao
432090 Tapejara/RS										sim	sim		sim	sim	
432132	Taquaruçu do Sul/RS	nao	nao	nao	nao	nao	nao	nao	nao	nao	nao	sim	nao	nao	nao
432135	Tavares/RS	nao	nao	nao	nao	nao	nao	nao	nao	nao	nao	nao	nao	nao	nao
412700	Teixeira Soares/PR	nao	nao	nao	nao	nao	nao	nao	nao	nao	nao	sim	nao	nao	nao
432140	Tenente Portela/RS	nao	nao	nao	nao	nao	nao	nao	nao	nao	sim	nao	nao	sim	nao
412720	Terra Boa/PR	nao	sim	nao	nao	nao	nao	sim	nao	sim	nao	sim	sim	sim	nao
432143 Terra de Areia/RS															
412730 Terra Rica/PR															
432145 Teutônia/RS															
412750	Tibagi/PR	sim	sim	sim	nao	sim	sim	nao	nao	nao	sim	sim	sim	sim	nao
421800 Tijucas/SC															
421810 Timbé do Sul/SC															
421820	Timbó/SC	nao	nao	nao	nao	nao	nao	nao	nao	nao	nao	nao	nao	nao	nao
432146	Tio Hugo/RS	nao	nao	nao	nao	nao	sim	nao	nao	nao	nao	nao	nao	nao	
412770	Toledo/PR	nao	sim	sim	nao	sim	sim	sim	nao	nao	nao	nao	nao	nao	nao
432149 Toropi/RS															
432150 Torres/RS															
432163	Três Arroios/RS	nao	nao	nao	nao	nao	nao	nao	nao	nao	nao	nao	nao	nao	nao

TABELA Os01b - INFORMAÇÕES SOBRE OUTROS SERVIÇOS, EXECUTADOS POR EMPRESAS CONTRATADAS

ANO DE
REFERÊNCIA
2011

Município		Outros serviços executados por empresas contratadas													
Código	Nome/UF	Lavação de vias e praças	Poda de árvores	Limpeza de feiras e mercados	Limpeza de praias	Limpeza de bocas-de-lobo	Pintura de meio fio	Limpeza de lotes vagos	Remoção de animais mortos	Coleta de pneus velhos	Coleta de pilhas e baterias	Coleta de resíduos volumosos	coleta de lâmpada fluorescente	Coleta de resíduos eletronicos	Outros serviços
REGIÃO SUL		Os012	Os041	Os014	Os015	Os016	Os017	Os018	Os019	Os020	Os021	Os022	Os048	Os051	Os044
421830 Três Barras/SC															
412785	Três Barras do Paraná/PR	nao	nao	nao	nao	nao	nao	nao	nao	nao	nao	nao	nao	nao	nao
432166 Três Cachoeiras/RS															
432170	Três Coroas/RS	nao	nao	nao	nao	nao	nao	nao	nao	nao	nao	nao	nao	nao	nao
432183 Três Forquilhas/RS															
432185	Três Palmeiras/RS	nao	nao	nao	nao	nao	nao	nao	nao	nao	nao	nao	nao	nao	nao
432190 Três Passos/RS															
421835 Treviso/SC															
421840 Treze de Maio/SC															
421870	Tubarão/SC		sim			sim									
432225	Tupandi/RS	nao	nao	nao	nao	nao	nao	nao	nao	nao	nao	sim	nao	nao	
432230	Tuparendi/RS	nao	nao	nao	nao	nao	nao	nao	nao	nao	nao	nao	nao	nao	nao
412795 Tupãssi/PR															
432232 Turuçu/RS															
412796 Turvo/PR															
421880 Turvo/SC															
412800 Ubiratã/PR															
412810 Umuarama/PR															
412820	União da Vitória/PR			sim				sim			sim		sim		
412830 Uniflor/PR															
412840 Uraí/PR															
421895	Urupema/SC	nao	nao	nao	nao	nao	sim	nao	nao	nao	nao	nao	nao	nao	nao
432250	Vacaria/RS	nao	sim	sim	nao	nao	sim	sim	nao	nao	sim	nao	nao	nao	nao
432253 Vale do Sol/RS															
432254	Vale Real/RS	nao	nao	nao	nao	nao	nao	nao	nao	nao	nao	nao	nao	nao	nao
421910	Vargeão/SC	nao	nao	nao	nao	nao	nao	nao	sim	nao	nao	nao	nao	nao	nao
432260	Venâncio Aires/RS	nao	nao	nao	nao	nao	nao	sim	nao	nao	nao		nao		
412855	Vera Cruz do Oeste/PR	nao	nao	nao	nao	nao	nao	nao	nao	nao	nao	nao	nao	nao	nao
432285 Vespasiano Correa/RS															
432300	Viamão/RS	nao	nao	nao	nao	sim	sim	nao	nao	nao	nao	nao	nao	nao	nao
432310 Vicente Dutra/RS															
421920	Vidal Ramos/SC	nao	nao	nao	nao	nao	nao	nao	nao	nao	nao	nao	nao	nao	nao
421930	Videira/SC	nao	nao	nao	nao	nao	nao	nao	nao	nao	nao	nao	nao	nao	nao

TABELA Os01b - INFORMAÇÕES SOBRE OUTROS SERVIÇOS, EXECUTADOS POR EMPRESAS CONTRATADAS

ANO DE
REFERÊNCIA
2011

Município		Outros serviços executados por empresas contratadas													
Código	Nome/UF	Lavação de vias e praças	Poda de árvores	Limpeza de feiras e mercados	Limpeza de praias	Limpeza de bocas-de-lobo	Pintura de meio fio	Limpeza de lotes vagos	Remoção de animais mortos	Coleta de pneus velhos	Coleta de pilhas e baterias	Coleta de resíduos volumosos	coleta de lâmpada fluorescente	Coleta de resíduos eletronicos	Outros serviços
REGIÃO SUL		Os012	Os041	Os014	Os015	Os016	Os017	Os018	Os019	Os020	Os021	Os022	Os048	Os051	Os044
412870	Vitorino/PR														
412850	Wenceslau Braz/PR	nao	nao	nao	nao	nao	nao	nao	nao	nao	nao	nao	nao	nao	nao
432377	Westfalia/RS														
412880	Xambrê/PR														
421960	Xavantina/SC														
421985	Zortéa/SC														

TABELA Os01C
INFORMAÇÕES SOBRE OUTROS SERVIÇOS, EXECUTADOS POR OUTROS AGENTES

TABELA Os01c - INFORMAÇÕES SOBRE OUTROS SERVIÇOS, EXECUTADOS POR OUTROS AGENTES

ANO DE REFERÊNCIA
2011

Município		Outros serviços executados por outros executores													
Código	Nome/UF	Lavação de vias e praças	Poda de árvores	Limpeza de feiras e mercados	Limpeza de praias	Limpeza de bocas-de-lobo	Pintura de meio fio	Limpeza de lotes vagos	Remoção de animais mortos	Coleta de pneus velhos	Coleta de pilhas e baterias	Coleta de resíduos volumosos	coleta de lâmpada fluorescente	Coleta de resíduos eletrônicos	Outros serviços
REGIÃO SUL		Os023	Os042	Os025	Os026	Os027	Os028	Os029	Os030	Os031	Os032	Os033	Os049	Os052	Os045
430003	Aceguá/RS														
420020	Agrolândia/SC	nao	nao	nao	nao	nao	nao	nao	nao	nao	nao	nao	nao	nao	nao
420040	Água Doce/SC	nao	nao	nao	nao	nao	nao	nao	nao	nao	nao	nao	nao	nao	nao
420060	Águas Mornas/SC														
430010	Agudo/RS														
430020	Ajuricaba/RS	nao	nao	nao	nao	nao	nao	sim		nao	sim	sim	sim	nao	nao
430030	Alecrim/RS														
430040	Alegrete/RS														
430050	Alpestre/RS	nao	nao	sim	nao	nao	nao	sim	nao	nao	nao	sim	sim	sim	nao
410045	Altamira do Paraná/PR	nao	nao	nao	nao	nao	nao	nao	nao	nao	nao	nao	nao	nao	nao
430055	Alto Alegre/RS	nao	nao	nao	nao	nao	nao	nao	nao		nao	nao	nao	nao	nao
410050	Altônia/PR														
412862	Alto Paraíso/PR	nao	nao	nao	nao	nao	nao	nao	nao	nao	nao	nao	nao	nao	nao
410060	Alto Paraná/PR	nao	sim	nao	nao	nao	nao	nao	nao	sim	sim	nao	sim	sim	
430060	Alvorada/RS	nao	nao	nao	nao	nao	nao	nao	nao	nao	nao	nao	nao	nao	nao
410090	Amaporã/PR														
430063	Amaral Ferrador/RS														
430064	Ametista do Sul/RS														
410100	Ampére/PR														
410105	Anahy/PR										sim		sim	sim	
420080	Anchieta/SC														
410110	Andirá/PR	nao	nao	nao	nao	nao	nao	sim	sim	sim	nao	nao	nao	nao	nao
430066	André da Rocha/RS														
420110	Anitápolis/SC	nao	sim	nao	nao	nao	nao	sim	nao	nao	nao	nao		nao	nao
430070	Anta Gorda/RS														
410120	Antonina/PR														
430080	Antônio Prado/RS	nao	nao	nao	nao	nao	nao	sim	sim	sim	nao	sim	sim	sim	nao
410140	Apucarana/PR														
420127	Arabutã/SC														
430085	Arambaré/RS		sim												
410150	Arapongas/PR	nao	sim	nao	nao	nao	nao	sim	nao	sim	nao	nao	nao	nao	nao
420130	Araquari/SC														
430087	Araricá/RS														

TABELA Os01c - INFORMAÇÕES SOBRE OUTROS SERVIÇOS, EXECUTADOS POR OUTROS AGENTES

ANO DE
REFERÊNCIA
2011

Município		Outros serviços executados por outros executores													
		Lavação de vias e praças	Poda de árvores	Limpeza de feiras e mercados	Limpeza de praias	Limpeza de bocas-de-lobo	Pintura de meio fio	Limpeza de lotes vagos	Remoção de animais mortos	Coleta de pneus velhos	Coleta de pilhas e baterias	Coleta de resíduos volumosos	coleta de lâmpada fluorescente	Coleta de resíduos eletrônicos	Outros serviços
Código	Nome/UF														
REGIÃO SUL		Os023	Os042	Os025	Os026	Os027	Os028	Os029	Os030	Os031	Os032	Os033	Os049	Os052	Os045
410180	Araucária/PR	nao	nao	nao	nao	nao	nao	nao	nao	sim	nao	nao	nao	nao	nao
420150	Armazém/SC														
430107	Arroio do Padre/RS	nao	nao	nao	nao	nao	nao	nao	nao	nao	nao	nao	nao	nao	nao
430110	Arroio dos Ratos/RS														
430140	Arvorezinha/RS														
420170	Ascurra/SC														
410190	Assaí/PR	nao	sim	sim	nao	nao	nao	nao	nao	sim	nao	nao	nao	nao	nao
410200	Assis Chateaubriand/PR														
410210	Astorga/PR	nao	nao	nao	nao	nao	nao	sim	nao	nao	sim	nao	sim	nao	
410220	Atalaia/PR														
430155	Áurea/RS	nao	nao	nao	nao	nao	nao	nao	nao	nao	nao	nao	nao	nao	nao
420190	Aurora/SC														
430160	Bagé/RS	nao	nao	nao	nao	nao	nao	nao	nao	nao	sim	nao	sim	sim	nao
420195	Balneário Arroio do Silva/SC	nao	nao	nao	nao	nao	nao	nao	nao	nao	nao	nao	nao	nao	nao
420200	Balneário Camboriú/SC	nao	nao	nao	nao	nao	nao	nao	nao	nao	nao	nao	nao	nao	
420207	Balneário Gaivota/SC														
430163	Balneário Pinhal/RS	nao	sim	sim	nao	nao	nao	sim	nao	nao	nao	sim	nao	nao	
420208	Bandeirante/SC	sim	sim	sim	nao	nao	nao	sim	nao	nao	nao	nao	nao	nao	nao
410240	Bandeirantes/PR	nao	nao	nao	nao	nao	nao	nao	nao	sim	nao	nao	nao	nao	nao
430170	Barão de Cotegipe/RS									sim				sim	
430175	Barão do Triunfo/RS														
410250	Barbosa Ferraz/PR	nao	nao	sim	nao	nao	nao	sim	nao	sim	nao	sim	sim	nao	nao
410260	Barracão/PR	nao	nao	nao	nao	nao	nao	nao	nao	nao	nao	nao	nao	nao	nao
410270	Barra do Jacaré/PR														
430187	Barra do Quaraí/RS														
430192	Barra do Rio Azul/RS	nao													
430195	Barra Funda/RS														
410280	Bela Vista do Paraíso/PR														
420213	Bela Vista do Toldo/SC	nao	sim	nao	nao	nao	nao	sim	nao	sim	nao	nao	nao	nao	nao
420220	Benedito Novo/SC														
430210	Bento Gonçalves/RS	nao	nao	nao	nao	nao	nao	sim	nao	nao	nao	nao	nao	sim	
410290	Bituruna/PR														
420240	Blumenau/SC	nao	nao	sim	nao	nao	nao	nao	nao	sim	nao	nao	nao	nao	nao

TABELA Os01c - INFORMAÇÕES SOBRE OUTROS SERVIÇOS, EXECUTADOS POR OUTROS AGENTES

ANO DE
REFERÊNCIA
2011

Município		Outros serviços executados por outros executores													
Código	Nome/UF	Lavação de vias e praças	Poda de árvores	Limpeza de feiras e mercados	Limpeza de praias	Limpeza de bocas-de-lobo	Pintura de meio fio	Limpeza de lotes vagos	Remoção de animais mortos	Coleta de pneus velhos	Coleta de pilhas e baterias	Coleta de resíduos volumosos	coleta de lâmpada fluorescente	Coleta de resíduos eletronicos	Outros serviços
REGIÃO SUL		Os023	Os042	Os025	Os026	Os027	Os028	Os029	Os030	Os031	Os032	Os033	Os049	Os052	Os045
410302	Boa Esperança do Iguaçu/PR	nao	nao	nao	nao	nao	nao	nao	nao	nao	nao	nao	nao	nao	nao
410304	Boa Ventura de São Roque/PR														
410305	Boa Vista da Aparecida/PR														
430222	Boa Vista do Cadeado/RS														
420243	Bocaina do Sul/SC														
420245	Bombinhas/SC														
420257	Bom Jesus do Oeste/SC	nao	nao	nao	nao	nao	nao	sim	nao	sim	sim	nao	sim	sim	nao
410315	Bom Jesus do Sul/PR	nao	nao	nao	nao	nao	nao	sim	nao	nao	nao	nao	nao	nao	nao
430235	Bom Princípio/RS														
420260	Bom Retiro/SC	nao	nao	nao	nao	nao		sim	nao	sim	nao	nao	nao	nao	nao
430240	Bom Retiro do Sul/RS														
410322	Bom Sucesso do Sul/PR														
430245	Boqueirão do Leão/RS														
410330	Borrazópolis/PR														
430250	Bossoroca/RS	nao	sim	nao	nao	nao	nao	nao	nao	nao	nao	nao	nao	nao	nao
430258	Bozano/RS	nao	nao	nao	nao	nao	nao	nao	nao	nao	nao	nao	nao	nao	nao
410337	Brasilândia do Sul/PR														
420287	Brunópolis/SC														
420290	Brusque/SC	nao	nao	nao	nao	nao	nao	nao	nao	nao	nao	nao	nao	nao	nao
420300	Caçador/SC														
430280	Caçapava do Sul/RS	nao	sim	nao	nao	nao	nao	sim	nao	nao	sim	nao	sim	nao	nao
430290	Cacequi/RS														
430300	Cachoeira do Sul/RS														
430310	Cachoeirinha/RS	nao	nao	nao	nao	nao	nao	nao	nao	nao	nao	nao	nao	nao	
410345	Cafelândia/PR														
430340	Caíçara/RS	nao	nao	nao	nao	nao	nao	nao	nao	nao	nao	nao	nao	nao	nao
430350	Camaquã/RS						nao	nao	nao	nao	sim	nao	sim	sim	nao
410360	Cambará/PR	nao	nao	nao	nao	nao	nao	sim	nao	sim	nao	nao	nao	nao	nao
410370	Cambé/PR	nao	nao	nao	nao	nao	nao	sim	nao	sim	sim	nao	sim	sim	
410380	Cambira/PR														
410390	Campina da Lagoa/PR									sim					
430370	Campina das Missões/RS														
410400	Campina Grande do Sul/PR	nao	sim	nao	nao	nao	nao	sim	nao	nao	nao	nao	nao	nao	nao

TABELA Os01c - INFORMAÇÕES SOBRE OUTROS SERVIÇOS, EXECUTADOS POR OUTROS AGENTES

ANO DE
REFERÊNCIA
2011

Município		Outros serviços executados por outros executores													
		Lavação de vias e praças	Poda de árvores	Limpeza de feiras e mercados	Limpeza de praias	Limpeza de bocas-de-lobo	Pintura de meio fio	Limpeza de lotes vagos	Remoção de animais mortos	Coleta de pneus velhos	Coleta de pilhas e baterias	Coleta de resíduos volumosos	coleta de lâmpada fluorescente	Coleta de resíduos eletrônicos	Outros serviços
Código	Nome/UF														
REGIÃO SUL		Os023	Os042	Os025	Os026	Os027	Os028	Os029	Os030	Os031	Os032	Os033	Os049	Os052	Os045
430380	Campinas do Sul/RS	nao	sim	nao	nao	nao	nao	sim	nao	nao	sim	nao	sim	nao	nao
420330	Campo Alegre/SC	nao	nao												
430390	Campo Bom/RS														
410410	Campo do Tenente/PR														
420350	Campo Erê/SC														
410420	Campo Largo/PR	nao	nao	nao	nao	nao	nao	nao	nao	sim	nao	nao	nao	sim	nao
410425	Campo Magro/PR														
410430	Campo Mourão/PR														
430410	Campos Borges/RS	nao	nao	nao	nao	nao	nao	nao	nao	sim	sim	nao	sim	sim	nao
420360	Campos Novos/SC	nao	nao	nao	nao	nao	nao	nao	nao	nao	nao	nao	nao	nao	nao
430420	Candelária/RS														
430430	Cândido Godói/RS	nao	nao			nao	nao		nao	nao		nao			
410442	Candói/PR														
420370	Canelinha/SC	nao	nao	nao	nao	nao	nao	nao	nao	nao	nao	nao	nao	nao	nao
430450	Canguçu/RS														
430460	Canoas/RS	nao	nao	nao	nao	nao	nao	nao	nao	nao	nao	nao	nao	nao	
420380	Canoinhas/SC														
410450	Capanema/PR														
430463	Capão da Canoa/RS	sim	nao	sim	nao		nao	nao	nao	sim	sim	sim	sim	sim	nao
430466	Capão do Leão/RS	nao	sim	sim	nao	nao	nao	nao	nao	nao	nao	nao	nao	nao	nao
430468	Capela de Santana/RS	nao	sim	sim	nao	nao	nao	sim	sim	sim	nao	nao	nao	nao	
430469	Capitão/RS	nao	nao	nao	nao	nao	nao	nao	nao		nao	nao	nao	nao	nao
410460	Capitão Leônidas Marques/PR														
420395	Capivari de Baixo/SC														
410465	Carambei/PR	sim	sim	sim	nao	nao	sim	nao	nao	nao	sim	nao	sim	sim	nao
430470	Carazinho/RS			sim				sim			sim		sim	sim	
430480	Carlos Barbosa/RS	nao	nao	nao	nao	nao	nao	nao	nao	sim	sim	nao	sim	sim	nao
410480	Cascavel/PR														
430495	Caseiros/RS		sim					sim							
410500	Catanduvas/PR														
420400	Catanduvas/SC	nao	nao	nao	nao	nao	nao	sim	nao	sim	sim	sim	sim	sim	nao
420410	Caxambu do Sul/SC										sim				
430510	Caxias do Sul/RS	nao	nao	nao	nao	nao	nao	nao	nao	nao	nao	nao	nao	nao	sim

TABELA Os01c - INFORMAÇÕES SOBRE OUTROS SERVIÇOS, EXECUTADOS POR OUTROS AGENTES

ANO DE
REFERÊNCIA
2011

Município		Outros serviços executados por outros executores													
		Lavação de vias e praças	Poda de árvores	Limpeza de feiras e mercados	Limpeza de praias	Limpeza de bocas-de-lobo	Pintura de meio fio	Limpeza de lotes vagos	Remoção de animais mortos	Coleta de pneus velhos	Coleta de pilhas e baterias	Coleta de resíduos volumosos	coleta de lâmpada fluorescente	Coleta de resíduos eletrônicos	Outros serviços
Código	Nome/UF														
REGIÃO SUL		Os023	Os042	Os025	Os026	Os027	Os028	Os029	Os030	Os031	Os032	Os033	Os049	Os052	Os045
420415	Celso Ramos/SC	nao	nao	nao	nao	nao	nao	nao	nao	nao	nao	nao	nao	nao	sim
430511	Centenário/RS														
430513	Cerro Branco/RS														
430517	Cerro Grande do Sul/RS	nao	nao	nao	nao	nao	nao	nao	nao	nao	nao	nao	nao	nao	nao
410530	Céu Azul/PR	nao	sim	nao	nao	nao	nao	nao	nao	nao	nao	nao	nao	nao	
420420	Chapecó/SC	nao	sim	nao	nao	nao	nao	sim	nao	sim	nao	sim	sim	sim	
430535	Charqueadas/RS	nao	nao	nao	nao	nao	nao	nao	nao	nao	nao	nao	nao	nao	nao
430537	Charrua/RS	nao	nao	nao	nao	nao	nao	sim	nao	sim	sim	nao	sim	sim	nao
410540	Chopininho/PR	nao	nao	nao	nao	nao	nao	nao	nao	nao	sim	nao	sim	sim	sim
430543	Chuí/RS														
430544	Chувиска/RS														
410550	Cianorte/PR	nao	nao	sim	nao	nao	nao	sim	nao	sim	nao	sim	nao	nao	nao
430550	Ciriaco/RS	nao	sim	nao	nao	sim	nao	sim	nao	sim	nao	sim	nao	nao	
420425	Cocal do Sul/SC	nao	nao	nao	nao	nao	nao	nao	nao	nao	nao	nao	nao	nao	nao
430560	Colorado/RS	nao	nao	nao	nao	nao	nao	sim	nao	nao	nao	nao	nao	nao	nao
420430	Concórdia/SC	sim	nao	nao	nao	nao	nao	nao	nao	sim	nao	nao	nao	sim	nao
430570	Condor/RS														
410610	Conselheiro Mairinck/PR														
430580	Constantina/RS														
410620	Contenda/PR	nao	nao	nao	nao	nao	nao	nao	nao	nao	nao	nao	nao	nao	nao
430583	Coqueiro Baixo/RS	nao	nao	nao	nao	nao	nao	nao	nao	nao	nao	nao	nao	nao	nao
420440	Coronel Freitas/SC														
420445	Coronel Martins/SC														
410650	Coronel Vivida/PR	nao	nao	nao	nao	nao	nao	nao	nao	nao	nao	nao	nao	nao	nao
410655	Corumbatai do Sul/PR														
420450	Corupá/SC	nao	nao	nao	nao	nao	nao	nao	nao	nao	nao	nao	nao	nao	nao
430595	Cotiporã/RS	nao	nao	nao	nao	nao	nao	nao	nao	sim	nao	nao	nao	nao	nao
420460	Criciúma/SC														
430605	Cristal/RS	nao	nao	nao	nao	nao	nao	nao	nao	nao	nao	nao	nao	nao	nao
430610	Cruz Alta/RS	sim	sim	sim	nao	nao	nao	sim	nao	nao	sim	nao	nao	nao	
430613	Cruzaltense/RS	nao	nao	nao	nao	nao	nao	nao	nao	nao	nao	nao	nao	nao	nao
410660	Cruzeiro do Oeste/PR	nao	nao	nao	nao		nao	sim	nao	nao	sim	nao	sim	sim	nao
430620	Cruzeiro do Sul/RS														

TABELA Os01c - INFORMAÇÕES SOBRE OUTROS SERVIÇOS, EXECUTADOS POR OUTROS AGENTES

ANO DE
REFERÊNCIA
2011

Município		Outros serviços executados por outros executores													
Código	Nome/UF	Lavação de vias e praças	Poda de árvores	Limpeza de feiras e mercados	Limpeza de praias	Limpeza de bocas-de-lobo	Pintura de meio fio	Limpeza de lotes vagos	Remoção de animais mortos	Coleta de pneus velhos	Coleta de pilhas e baterias	Coleta de resíduos volumosos	coleta de lâmpada fluorescente	Coleta de resíduos eletrônicos	Outros serviços
REGIÃO SUL		Os023	Os042	Os025	Os026	Os027	Os028	Os029	Os030	Os031	Os032	Os033	Os049	Os052	Os045
410690	Curitiba/PR	nao	sim	nao	nao	nao	nao	nao	nao	sim	sim	nao	sim	sim	sim
420480	Curitibanos/SC	nao	nao	nao	nao	sim	nao	sim	sim	sim	sim	sim	nao	sim	
430630 David Canabarro/RS															
430635 Dezesseis de Novembro/RS															
420500	Dionísio Cerqueira/SC	nao	nao	nao	nao	nao	nao	nao	nao	sim	sim	nao	nao	sim	nao
430640	Dois Irmãos/RS	nao	nao	nao	nao	nao	nao	nao	nao	nao	nao	nao	nao	nao	nao
430645	Dois Lajeados/RS	nao	nao	nao	nao	nao	nao	nao	nao	nao	nao	nao	nao	nao	nao
410720	Dois Vizinhos/PR	sim	nao	sim	nao	sim	nao	sim	nao	nao	nao	nao	sim	nao	nao
430660 Dom Pedrito/RS															
420510	Dona Emma/SC	nao	nao	nao	nao	nao	nao	sim	nao	sim	sim	sim	sim	nao	nao
430670	Dona Francisca/RS	nao	nao	nao	nao	nao	nao	nao	nao	nao	nao	nao	nao	nao	nao
410725	Douradina/PR	nao	nao	nao	nao	nao	nao	nao	nao	sim	sim	nao	sim	sim	nao
430673	Doutor Maurício Cardoso/RS	nao	sim	nao	nao	nao	nao	nao	nao	nao	nao	nao	nao	nao	nao
420515	Doutor Pedrinho/SC	nao	nao	nao	nao	nao	nao	nao	nao	nao	nao	nao	nao	nao	nao
430675	Doutor Ricardo/RS	nao	nao	nao	nao	nao	nao	nao	nao	nao	nao	nao	nao	nao	nao
430690 Encruzilhada do Sul/RS															
410740 Enéas Marques/PR															
410750 Engenheiro Beltrão/PR															
430693 Entre-Ijuís/RS															
410753 Entre Rios do Oeste/PR															
430700 Erechim/RS															
420519	Ermo/SC	nao	nao	nao	nao	nao	nao	nao	nao	nao	nao	nao	nao	nao	nao
430720 Erval Grande/RS															
430730 Erval Seco/RS															
420520	Erval Velho/SC	nao	nao	nao	nao	nao	nao	nao	nao	nao	nao	nao	nao	nao	nao
430745	Esperança do Sul/RS	nao	nao	sim	nao	nao	nao	sim	nao	sim	sim	nao	sim	sim	nao
410754	Espigão Alto do Iguaçu/PR	nao	nao	nao	nao	nao	nao	nao	nao	nao	nao	nao	nao	nao	nao
430755 Estação/RS															
430760	Estância Velha/RS	nao	sim	sim	nao	nao	nao	nao	nao	nao	sim	nao	sim	nao	nao
430780 Estrela/RS															
430781	Estrela Velha/RS	nao	nao	nao	nao	nao	nao	nao	nao	sim	nao	nao	nao	nao	nao
430783	Eugênio de Castro/RS	nao	nao	nao	nao	nao	nao	nao	nao	nao	nao	nao	nao	nao	nao
430786 Fagundes Varela/RS															

TABELA Os01c - INFORMAÇÕES SOBRE OUTROS SERVIÇOS, EXECUTADOS POR OUTROS AGENTES

ANO DE
REFERÊNCIA
2011

Município		Outros serviços executados por outros executores													
		Lavação de vias e praças	Poda de árvores	Limpeza de feiras e mercados	Limpeza de praias	Limpeza de bocas-de-lobo	Pintura de meio fio	Limpeza de lotes vagos	Remoção de animais mortos	Coleta de pneus velhos	Coleta de pilhas e baterias	Coleta de resíduos volumosos	coleta de lâmpada fluorescente	Coleta de resíduos eletronicos	Outros serviços
Código	Nome/UF														
REGIÃO SUL		Os023	Os042	Os025	Os026	Os027	Os028	Os029	Os030	Os031	Os032	Os033	Os049	Os052	Os045
430800	Faxinal do Soturno/RS	nao	nao	nao	nao	nao	nao	sim	sim	nao	nao	nao	nao	nao	nao
430805	Faxinalzinho/RS														
410765	Fazenda Rio Grande/PR	nao	nao	nao	nao	nao	nao	nao	nao	sim	sim	sim	sim	sim	
430810	Feliz/RS	nao	sim	nao	nao	nao	nao	sim	sim	sim	nao	sim	nao	nao	nao
410770	Fênix/PR	nao	sim	sim		sim	nao	sim	nao	sim	sim	nao	sim	sim	
410773	Fernandes Pinheiro/PR														
410785	Flor da Serra do Sul/PR		nao	nao	nao	nao	nao	nao	nao	nao	nao	nao	nao	nao	nao
420535	Flor do Sertão/SC	nao	nao	nao	nao	nao	nao	sim	nao	nao	nao	nao	nao	nao	nao
430820	Flores da Cunha/RS	nao	nao	nao	nao	nao	nao	nao	nao	sim	sim	nao	sim	sim	nao
410790	Floresta/PR	nao	sim	nao	nao	nao	nao	nao	nao	sim	nao	nao	sim	nao	nao
420540	Florianópolis/SC	nao	nao	nao	nao	nao	nao	nao	nao	nao	nao	nao	nao	nao	nao
430840	Formigueiro/RS	nao	nao	nao	nao	nao	nao	sim	nao	sim	sim	sim	sim	nao	nao
410820	Formosa do Oeste/PR														
420543	Formosa do Sul/SC														
430845	Fortaleza dos Valos/RS	nao	nao	nao	nao	nao	nao	sim	nao	nao	nao	nao	nao	nao	nao
410830	Foz do Iguaçu/PR														
410845	Foz do Jordão/PR														
420550	Fraiburgo/SC														
410840	Francisco Beltrão/PR														
430860	Garibaldi/RS	nao	nao	nao	nao	nao	nao	sim	sim	nao	sim	nao	sim	nao	
420570	Garopaba/SC	nao	nao	nao	nao	nao	nao	nao	nao	nao	nao	nao	nao	nao	nao
420580	Garuva/SC														
420590	Gaspar/SC	nao	nao	nao	nao	nao	nao	nao	nao	sim	sim	nao	sim	sim	nao
430880	General Câmara/RS														
430890	Getúlio Vargas/RS														
430910	Gramado/RS														
430912	Gramado dos Loureiros/RS														
410870	Grandes Rios/PR	nao	sim	sim	nao	nao	nao	sim	sim	sim	nao	nao	nao	nao	nao
430920	Gravatá/RS	nao	sim	nao	nao	sim	nao	sim	nao	sim	sim	sim	sim	sim	nao
430925	Guabiju/RS														
430930	Guaíba/RS	nao	sim	sim	nao	nao	nao	nao	nao	sim	nao	nao	sim	sim	nao
410890	Guairaçá/PR	nao	nao	nao	nao	nao	nao	nao	nao	nao	nao	nao	nao	nao	nao
410900	Guapirama/PR														

TABELA Os01c - INFORMAÇÕES SOBRE OUTROS SERVIÇOS, EXECUTADOS POR OUTROS AGENTES

ANO DE
REFERÊNCIA
2011

Município		Outros serviços executados por outros executores													
Código	Nome/UF	Lavação de vias e praças	Poda de árvores	Limpeza de feiras e mercados	Limpeza de praias	Limpeza de bocas-de-lobo	Pintura de meio fio	Limpeza de lotes vagos	Remoção de animais mortos	Coleta de pneus velhos	Coleta de pilhas e baterias	Coleta de resíduos volumosos	coleta de lâmpada fluorescente	Coleta de resíduos eletrônicos	Outros serviços
REGIÃO SUL		Os023	Os042	Os025	Os026	Os027	Os028	Os029	Os030	Os031	Os032	Os033	Os049	Os052	Os045
430940 Guaporé/RS															
410910 Guaporema/PR															
420640 Guaraciaba/SC		nao	nao	nao	nao	nao	nao	nao	nao	sim	sim	nao	sim	sim	nao
410930 Guaraniaçu/PR															
430950 Guarani das Missões/RS		nao	nao	nao	nao	nao	nao	sim	nao	sim	sim	sim	sim	sim	nao
410940 Guarapuava/PR		nao	nao	nao	nao	nao	nao	nao	nao	nao	nao	sim	nao	nao	nao
410960 Guaratuba/PR		nao	sim	sim	nao	sim	sim	sim	nao	nao	sim	sim	sim	nao	
430955 Harmonia/RS		nao	nao	nao	nao	nao	nao	nao	nao	nao	nao	nao	nao	nao	nao
420670 Herval D Oeste/SC		nao	nao	nao	nao	nao	nao	nao	nao	nao	nao	nao	nao	sim	nao
410970 Ibaiti/PR		nao	sim	sim	nao	nao	nao	sim	nao	sim	nao	nao	nao	sim	sim
430980 Ibiaçá/RS															
420680 Ibicaré/SC		nao	nao	nao	nao	nao	nao	nao	nao	nao	nao	nao	nao	nao	nao
410980 Ibiporã/PR										sim					
430990 Ibiraiaras/RS															
420690 Ibirama/SC															
431000 Ibirubá/RS		nao	nao	nao	nao	nao	nao	sim	nao	nao	sim	nao	sim	sim	nao
420700 Içara/SC															
431010 Igrejinha/RS		nao	nao	nao	nao	nao	nao	sim	nao	sim	nao	nao	nao	nao	
411005 Iguatu/PR		nao	nao	nao	nao	sim	nao	nao	nao	nao	nao	nao	nao	nao	nao
431020 Ijuí/RS															
411010 Imbituva/PR		nao	nao	nao	nao	nao	nao	nao	nao	nao	nao	nao	nao	nao	nao
420740 Imbuia/SC		nao	nao	nao	nao	nao	nao	sim	nao	sim	sim	sim	sim	sim	sim
431036 Imigrante/RS															
431040 Independência/RS															
411040 Indianópolis/PR															
431043 Ipê/RS		nao	sim	nao	nao	nao	nao	sim	nao	sim	nao	nao	sim	sim	nao
420760 Ipira/SC															
411050 Ipiranga/PR															
411060 Iporã/PR		nao	nao	nao	nao	nao	nao	nao	nao	sim	nao	nao	nao	sim	nao
420768 Ipuçu/SC															
420770 Ipumirim/SC		nao	nao	nao	nao	nao	nao	nao	nao	nao	nao	nao	sim	nao	nao
411065 Iracema do Oeste/PR															
431050 Irai/RS		nao	nao	nao	nao	nao	nao	nao	nao	sim	nao	sim	nao	nao	nao

TABELA Os01c - INFORMAÇÕES SOBRE OUTROS SERVIÇOS, EXECUTADOS POR OUTROS AGENTES

ANO DE
REFERÊNCIA
2011

Município		Outros serviços executados por outros executores													
Código	Nome/UF	Lavação de vias e praças	Poda de árvores	Limpeza de feiras e mercados	Limpeza de praias	Limpeza de bocas-de-lobo	Pintura de meio fio	Limpeza de lotes vagos	Remoção de animais mortos	Coleta de pneus velhos	Coleta de pilhas e baterias	Coleta de resíduos volumosos	coleta de lâmpada fluorescente	Coleta de resíduos eletronicos	Outros serviços
REGIÃO SUL		Os023	Os042	Os025	Os026	Os027	Os028	Os029	Os030	Os031	Os032	Os033	Os049	Os052	Os045
411070 Irati/PR															
411080	Iretama/PR	nao	nao	nao	nao	nao	nao	nao	nao	sim	nao	nao	sim	nao	nao
420790 Irineópolis/SC															
411090	Itaguaí/PR	nao	nao	nao	nao	nao	nao	nao	nao	nao	nao	nao	nao	nao	nao
420810	Itaiópolis/SC	nao	nao	nao	nao	nao	nao	nao	nao	nao	nao	nao	nao	nao	nao
420820 Itajaí/SC															
411110 Itambé/PR															
420830 Itapema/SC															
420845	Itapoá/SC	nao	nao	nao	nao	nao	nao	nao	nao	nao	nao	nao	nao	nao	nao
420850 Ituporanga/SC															
411155	Ivaté/PR	nao	nao	sim	nao	nao	nao	sim	nao	nao	nao	nao	nao	nao	nao
431075 Ivorá/RS															
431080	Ivoti/RS	nao	nao	nao	nao	nao	nao	sim	nao	nao	nao	nao	nao	nao	nao
431085 Jaboticaba/RS															
431087 Jacuzinho/RS															
411190	Jaguapitã/PR	nao	sim	sim	nao	nao	nao	sim	nao	nao	sim	nao	nao	sim	nao
431110 Jaguari/RS															
411200 Jaguariaíva/PR															
411240	Japurá/PR	nao	nao	nao	nao	nao	nao	nao	nao	nao	nao	nao	nao	nao	nao
420890	Jaraguá do Sul/SC	nao	nao	nao	nao	nao	nao	nao	nao	sim	sim	sim	sim	sim	nao
411250 Jardim Alegre/PR															
420895	Jardinópolis/SC	nao	nao	nao	nao	nao	nao	nao	nao	nao	nao	nao	nao	nao	nao
431113 Jari/RS															
411270	Jataizinho/PR	nao	sim	sim	nao	nao	nao	sim	sim	sim	nao	sim	sim	nao	
411275	Jesuítas/PR	nao	nao	nao	nao	nao	nao	nao	nao	nao	nao	nao	nao	nao	nao
420900	Joaçaba/SC	nao	nao	nao	nao	nao	nao	nao	nao	nao	nao	nao	nao	sim	nao
411280 Joaquim Távora/PR															
431115 Jóia/RS															
420910	Joinville/SC	nao	nao	nao	nao	nao	nao	sim	nao	nao	nao	nao	nao	sim	nao
420915 José Boiteux/SC															
411295	Juranda/PR	nao	sim	nao	nao	nao	nao	nao	nao	sim	sim	nao	sim	sim	sim
411300	Jussara/PR	nao	nao	nao		nao	nao	nao	nao	nao	nao	nao	nao	nao	nao
411310 Kaloré/PR															

TABELA Os01c - INFORMAÇÕES SOBRE OUTROS SERVIÇOS, EXECUTADOS POR OUTROS AGENTES

ANO DE
REFERÊNCIA
2011

Município		Outros serviços executados por outros executores													
		Lavação de vias e praças	Poda de árvores	Limpeza de feiras e mercados	Limpeza de praias	Limpeza de bocas-de-lobo	Pintura de meio fio	Limpeza de lotes vagos	Remoção de animais mortos	Coleta de pneus velhos	Coleta de pilhas e baterias	Coleta de resíduos volumosos	coleta de lâmpada fluorescente	Coleta de resíduos eletrônicos	Outros serviços
Código	Nome/UF														
REGIÃO SUL		Os023	Os042	Os025	Os026	Os027	Os028	Os029	Os030	Os031	Os032	Os033	Os049	Os052	Os045
420930	Lages/SC					sim		sim		sim	sim	sim	sim	sim	
431127	Lagoa dos Três Cantos/RS	nao	sim	nao	nao	nao	sim	nao	nao	nao	sim	nao	nao	nao	nao
431125	Lagoão/RS	nao	nao	nao	nao	nao	nao	nao	nao	nao	nao	nao	nao	nao	nao
420940	Laguna/SC														
411320	Lapa/PR	nao	nao	nao	nao	nao	nao	nao	nao			nao			
411330	Laranjeiras do Sul/PR														
420950	Laurentino/SC														
420960	Lauro Muller/SC	nao	nao	nao	nao	nao	nao	nao	nao	nao	nao	nao	nao	nao	nao
431150	Lavras do Sul/RS														
420970	Lebon Régis/SC														
411340	Leópolis/PR														
411342	Lidianópolis/PR														
411345	Lindoeste/PR														
420985	Lindóia do Sul/SC	nao	nao	nao	nao	nao	nao	nao	sim	nao	sim	sim	sim	sim	nao
431162	Lindolfo Collor/RS														
431164	Linha Nova/RS	nao	nao	nao	nao	nao	nao	nao	nao	sim	sim	sim	sim	sim	nao
411350	Loanda/PR														
411370	Londrina/PR										sim		sim	sim	
411375	Lunardelli/PR	nao	sim	nao	nao	nao	nao	nao	nao	sim	sim	nao	sim	sim	
411380	Lupionópolis/PR	nao	nao	nao	nao	nao	nao	nao	nao	nao	nao	nao	nao	nao	nao
421003	Luzerna/SC	nao	nao	nao	nao	nao	nao	sim	sim	nao	nao	sim	nao	sim	sim
431171	Maçambará/RS														
431170	Machadinho/RS														
421010	Mafra/SC	nao	nao	nao	nao	nao	nao	sim	nao	sim	nao	nao	sim	sim	nao
421030	Major Vieira/SC	nao	nao	nao	nao	nao	nao	sim	nao	nao	sim	nao	nao	sim	nao
411400	Mamborê/PR														
431173	Mampituba/RS														
411410	Mandaguaçu/PR														
411435	Manfrinópolis/PR														
431175	Manoel Viana/RS														
431177	Maquiné/RS	nao	nao	nao	nao	nao	nao	nao	nao	nao	nao	nao	nao	nao	nao
421040	Maracajá/SC	nao	nao	nao	nao	nao	nao	nao	nao	nao	nao	nao	nao	nao	
431190	Marcelino Ramos/RS														

TABELA Os01c - INFORMAÇÕES SOBRE OUTROS SERVIÇOS, EXECUTADOS POR OUTROS AGENTES

ANO DE REFERÊNCIA
2011

Município		Outros serviços executados por outros executores													
Código	Nome/UF	Lavação de vias e praças	Poda de árvores	Limpeza de feiras e mercados	Limpeza de praias	Limpeza de bocas-de-lobo	Pintura de meio fio	Limpeza de lotes vagos	Remoção de animais mortos	Coleta de pneus velhos	Coleta de pilhas e baterias	Coleta de resíduos volumosos	coleta de lâmpada fluorescente	Coleta de resíduos eletronicos	Outros serviços
REGIÃO SUL		Os023	Os042	Os025	Os026	Os027	Os028	Os029	Os030	Os031	Os032	Os033	Os049	Os052	Os045
411460	Marechal Cândido Rondon/PR	nao	nao	nao	nao	nao	nao	nao	nao	nao	sim	sim	sim	sim	nao
421055	Marema/SC														
411470	Maria Helena/PR														
431200	Mariano Moro/RS														
411500	Marilena/PR														
411510	Mariluz/PR	nao	sim	nao	nao	nao	nao	sim	nao	sim	nao	sim	nao	nao	
411520	Maringá/PR	nao	nao	nao	nao	sim	sim	sim	sim	sim	sim	sim	sim	sim	nao
411530	Mariópolis/PR														
411535	Maripá/PR														
431205	Marques de Souza/RS														
411545	Marquinho/PR	nao	nao	nao	nao	nao	nao	sim	nao	sim	sim	nao	nao	nao	nao
411560	Matelândia/PR														
431215	Mato Leitão/RS	nao	nao	nao	nao	nao	nao	nao	nao	nao	nao	nao	nao	nao	nao
431217	Mato Queimado/RS	nao	nao	nao	nao	nao	nao	sim	nao	sim	nao	nao	sim	sim	nao
411573	Mato Rico/PR														
431220	Maximiliano de Almeida/RS														
411585	Mercedes/PR	nao	nao	nao	nao	nao	nao	nao	nao	nao	nao	nao	nao	nao	nao
431225	Minas do Leão/RS	nao	nao	nao	nao	nao	nao	nao	nao	nao	nao	nao	nao	nao	nao
411590	Mirador/PR	nao	nao	nao	nao	nao	nao	nao	nao	nao	nao	nao	nao	nao	nao
411600	Miraselva/PR	nao	nao	nao	nao	nao	nao	nao	nao	nao	nao	nao	nao	nao	nao
421085	Mirim Doce/SC														
411605	Missal/PR	nao	nao	nao	nao	nao	nao	sim	nao	nao	nao	nao	nao	sim	nao
431235	Montauri/RS														
431238	Monte Belo do Sul/RS														
421110	Monte Castelo/SC	nao	nao	nao	nao	nao	nao	nao	nao	nao	nao	nao	nao	nao	nao
431240	Montenegro/RS	nao	nao	nao	nao	nao	nao	nao	nao	nao	nao	nao	nao	nao	nao
411610	Moreira Sales/PR	nao	sim	sim	nao	nao	nao	nao	nao	nao	nao	nao	nao	nao	sim
431244	Morrinhos do Sul/RS														
431245	Morro Redondo/RS	nao	nao	nao	nao	nao	nao	nao	nao	nao	nao	nao	nao	nao	nao
431250	Mostardas/RS	nao	nao	nao	nao	nao	nao	nao	nao	nao	nao	nao	nao	nao	nao
431260	Muçum/RS														
431261	Muitos Capões/RS														
431262	Muliterno/RS														

TABELA Os01c - INFORMAÇÕES SOBRE OUTROS SERVIÇOS, EXECUTADOS POR OUTROS AGENTES

ANO DE
REFERÊNCIA
2011

Município		Outros serviços executados por outros executores													
		Lavação de vias e praças	Poda de árvores	Limpeza de feiras e mercados	Limpeza de praias	Limpeza de bocas-de-lobo	Pintura de meio fio	Limpeza de lotes vagos	Remoção de animais mortos	Coleta de pneus velhos	Coleta de pilhas e baterias	Coleta de resíduos volumosos	coleta de lâmpada fluorescente	Coleta de resíduos eletrônicos	Outros serviços
Código	Nome/UF	Os023	Os042	Os025	Os026	Os027	Os028	Os029	Os030	Os031	Os032	Os033	Os049	Os052	Os045
REGIÃO SUL															
421130	Navegantes/SC	nao	nao	nao	nao	nao	nao	nao	nao	nao	sim	nao	sim	sim	
431267	Nicolau Vergueiro/RS	nao	nao	nao	nao	nao	nao	nao	nao	nao	nao	nao	nao	nao	nao
431275	Nova Alvorada/RS	nao	nao	nao	nao	nao	nao	sim	sim	nao	nao	nao	nao	nao	nao
411670	Nova Aurora/PR	nao	nao	nao	nao	nao	nao	sim		sim	sim	nao	nao	nao	sim
431290	Nova Bassano/RS	nao	nao	nao	nao	nao	nao	sim	nao	nao	nao	nao	nao	nao	nao
431295	Nova Boa Vista/RS	nao	sim	sim	nao	sim	nao	sim	sim	sim	sim	nao	sim	nao	nao
431300 Nova Brésia/RS															
431301	Nova Candelária/RS	nao	nao	nao	nao	nao	nao	nao	nao	nao	nao	nao	nao	nao	nao
411695 Nova Esperança do Sudoeste/PR															
411700 Nova Fátima/PR															
431306 Nova Hartz/RS															
411705	Nova Laranjeiras/PR			sim				sim	sim		sim	sim	sim	sim	
411710	Nova Londrina/PR	nao	nao	nao	nao	nao	nao	nao	nao	sim	sim	nao	sim	sim	nao
411720	Nova Olímpia/PR	nao	sim	nao	nao	nao	nao	sim	nao	sim	sim	nao	sim	nao	nao
431310	Nova Palma/RS	nao	sim	sim	sim	nao	nao	sim	sim	nao	nao	nao	nao	nao	
431320	Nova Petrópolis/RS	nao	sim	nao	nao	nao	nao	nao	nao	sim	nao	nao	nao	nao	nao
431330 Nova Prata/RS															
411725 Nova Prata do Iguçu/PR															
431333 Nova Ramada/RS															
431335	Nova Roma do Sul/RS	nao	nao	nao	nao	nao	nao	nao	nao	nao	nao	nao	nao	nao	nao
411721 Nova Santa Bárbara/PR															
431337 Nova Santa Rita/RS															
411722 Nova Santa Rosa/PR															
411727 Nova Tebas/PR															
421150 Nova Trento/SC															
431339 Novo Cabrais/RS															
431340 Novo Hamburgo/RS															
411729	Novo Itacolomi/PR	nao	sim	nao	nao	nao	nao	nao	nao	nao	nao	nao	nao	nao	nao
431344	Novo Tiradentes/RS	nao	nao	nao	nao	nao	nao	sim	nao	sim	nao	nao	nao	nao	nao
431346 Novo Xingu/RS															
421170 Orleans/SC															
431350 Osório/RS															
411740 Ourizona/PR															

TABELA Os01c - INFORMAÇÕES SOBRE OUTROS SERVIÇOS, EXECUTADOS POR OUTROS AGENTES

ANO DE
REFERÊNCIA
2011

Município		Outros serviços executados por outros executores													
Código	Nome/UF	Lavação de vias e praças	Poda de árvores	Limpeza de feiras e mercados	Limpeza de praias	Limpeza de bocas-de-lobo	Pintura de meio fio	Limpeza de lotes vagos	Remoção de animais mortos	Coleta de pneus velhos	Coleta de pilhas e baterias	Coleta de resíduos volumosos	coleta de lâmpada fluorescente	Coleta de resíduos eletrônicos	Outros serviços
REGIÃO SUL		Os023	Os042	Os025	Os026	Os027	Os028	Os029	Os030	Os031	Os032	Os033	Os049	Os052	Os045
411745	Ouro Verde do Oeste/PR														
421187	Paial/SC	nao	nao	nao	nao	nao	nao	sim	nao	nao	nao	nao	nao	nao	nao
431360	Paim Filho/RS	nao	nao	nao	nao	nao	nao	nao	nao	nao	nao	nao	nao	nao	nao
421190	Palhoça/SC														
431365	Palmares do Sul/RS														
411770	Palmeira/PR	nao	nao	nao	nao	nao	nao	nao	nao	nao	nao	nao	nao	nao	nao
431370	Palmeira das Missões/RS														
421210	Palmitos/SC	nao	nao	nao	nao	nao	nao	sim	nao	sim	sim	nao	sim	sim	nao
411790	Palotina/PR									sim	sim		sim	sim	nao
431390	Panambi/RS	nao	sim	sim	nao	nao	nao	sim	sim	sim	sim	sim	sim	sim	nao
411800	Paraíso do Norte/PR														
431402	Paraíso do Sul/RS	nao	nao	nao	nao	nao	nao	sim	nao	nao	nao	nao	nao	nao	nao
411810	Paranacity/PR														
411820	Paranaguá/PR														
411840	Paranavai/PR	nao	nao	nao	nao	nao	nao	sim	nao	sim	sim	nao	sim	sim	nao
431403	Pareci Novo/RS	nao	nao	nao	nao	nao	nao	nao	nao	nao	nao	nao	nao	nao	nao
431405	Parobé/RS		sim							sim	sim	sim	sim	sim	
431407	Passo do Sobrado/RS	nao	nao	nao	nao	nao	nao	nao	nao	sim	nao	nao	nao	nao	nao
431410	Passo Fundo/RS	nao	nao	nao	nao	nao	nao	nao	nao	sim	nao	nao	nao	nao	
411860	Paula Freitas/PR	nao	nao	nao	nao	nao	nao	nao	nao	nao	nao	nao	nao	nao	nao
431413	Paulo Bento/RS														
411870	Paulo Frontin/PR	nao	sim	nao	nao	nao	nao	sim	nao	nao	nao	nao	nao	nao	nao
411880	Peabiru/PR	nao	nao	nao	nao	nao	nao	sim	nao	nao	nao	nao	nao	nao	nao
431417	Pedras Altas/RS														
431440	Pelotas/RS	nao	nao	nao	nao	nao	nao	nao	nao	sim	sim	nao	sim	sim	
421260	Peritiba/SC	nao	nao	nao	nao	nao	nao	nao	nao	nao	nao	nao	nao	nao	nao
411890	Pérola/PR	nao	nao	nao	nao	nao	nao	sim	nao	sim	sim	nao	nao	sim	nao
411900	Pérola D Oeste/PR	nao	nao	nao	nao	nao	nao	nao	nao	sim	nao	nao	nao	nao	nao
421270	Petrolândia/SC														
411910	Piên/PR	nao	nao	nao		nao	nao	nao	nao						
411915	Pinhais/PR	nao	nao	nao	nao	nao	nao	nao	nao	nao	nao	nao	nao	nao	nao
411920	Pinhalão/PR														
431446	Pinhal da Serra/RS														

TABELA Os01c - INFORMAÇÕES SOBRE OUTROS SERVIÇOS, EXECUTADOS POR OUTROS AGENTES

ANO DE
REFERÊNCIA
2011

Município		Outros serviços executados por outros executores													
		Lavação de vias e praças	Poda de árvores	Limpeza de feiras e mercados	Limpeza de praias	Limpeza de bocas-de-lobo	Pintura de meio fio	Limpeza de lotes vagos	Remoção de animais mortos	Coleta de pneus velhos	Coleta de pilhas e baterias	Coleta de resíduos volumosos	coleta de lâmpada fluorescente	Coleta de resíduos eletronicos	Outros serviços
Código	Nome/UF														
REGIÃO SUL		Os023	Os042	Os025	Os026	Os027	Os028	Os029	Os030	Os031	Os032	Os033	Os049	Os052	Os045
411925	Pinhal de São Bento/PR														
411930	Pinhão/PR	nao	nao	nao	nao	nao	nao	nao	nao	nao	nao	nao	nao	nao	nao
431449	Pinheirinho do Vale/RS														
431450	Pinheiro Machado/RS														
421300	Pinheiro Preto/SC	nao	nao	nao	nao	nao	nao	nao	nao	nao	nao	nao	nao	nao	nao
411940	Pirai do Sul/PR														
431455	Pirapó/RS		nao												
421310	Piratuba/SC														
411960	Pitanga/PR							sim		sim	sim	sim	sim	sim	
411980	Planalto/PR														
431470	Planalto/RS		sim	sim				sim		sim	sim		sim	sim	
431475	Poço das Antas/RS	nao	nao	nao	nao	nao	nao	nao	nao	nao	nao	nao	nao	nao	nao
421320	Pomerode/SC														
411990	Ponta Grossa/PR	nao	nao	nao	nao	nao	nao	nao	nao	sim	sim	nao	sim	nao	nao
431477	Pontão/RS	nao	nao	nao	nao	nao	nao	nao	nao	nao	nao	nao	nao	nao	nao
421335	Ponte Alta do Norte/SC														
431478	Ponte Preta/RS	nao	nao	nao	nao	nao	nao	nao	nao	nao	nao	nao	nao	nao	nao
421340	Ponte Serrada/SC	nao	nao	nao	nao	nao	nao	nao	nao	nao	sim	sim	sim	sim	nao
412000	Porecatu/PR														
431480	Portão/RS														
431490	Porto Alegre/RS	nao	sim	nao	nao	nao	nao	nao	nao	sim	sim	nao	sim	sim	nao
412015	Porto Barreiro/PR	nao	nao	nao	nao	nao	nao	nao	nao	nao	nao	nao	nao	nao	nao
431505	Porto Mauá/RS	nao	nao	nao	nao	nao	nao	sim	nao	nao	nao	nao	nao	nao	nao
412020	Porto Rico/PR	nao	nao	nao	nao	nao	nao	nao	nao	nao	nao	nao	nao	nao	nao
421360	Porto União/SC														
431507	Porto Vera Cruz/RS														
431510	Porto Xavier/RS	nao	nao	nao	nao	nao	nao	sim	nao	nao	nao	nao	nao	nao	nao
421370	Pouso Redondo/SC														
421380	Praia Grande/SC														
412035	Pranchita/PR														
421390	Presidente Castello Branco/SC														
421400	Presidente Getúlio/SC														
431514	Presidente Lucena/RS	nao	nao	nao	nao	nao	nao	nao	nao	nao	nao	nao	nao	nao	nao

TABELA Os01c - INFORMAÇÕES SOBRE OUTROS SERVIÇOS, EXECUTADOS POR OUTROS AGENTES

ANO DE
REFERÊNCIA
2011

Município		Outros serviços executados por outros executores													
Código	Nome/UF	Lavação de vias e praças	Poda de árvores	Limpeza de feiras e mercados	Limpeza de praias	Limpeza de bocas-de-lobo	Pintura de meio fio	Limpeza de lotes vagos	Remoção de animais mortos	Coleta de pneus velhos	Coleta de pilhas e baterias	Coleta de resíduos volumosos	coleta de lâmpada fluorescente	Coleta de resíduos eletrônicos	Outros serviços
REGIÃO SUL		Os023	Os042	Os025	Os026	Os027	Os028	Os029	Os030	Os031	Os032	Os033	Os049	Os052	Os045
412050 Primeiro de Maio/PR															
421415 Princesa/SC															
412060 Prudentópolis/PR		nao	nao	sim	nao	nao	nao	sim	nao	nao	sim	sim	nao	nao	nao
412080 Quatro Barras/PR															
431531 Quatro Irmãos/RS		nao	nao	nao	nao	nao	nao	nao	nao	nao	nao	nao	nao	nao	nao
412085 Quatro Pontes/PR		nao	sim	nao	nao	nao	nao	sim	nao	sim	sim	nao	sim	sim	nao
412090 Quedas do Iguaçu/PR															
412100 Querência do Norte/PR															
431532 Quevedos/RS															
421420 Quilombo/SC		nao	nao	nao	nao	nao	nao	nao	nao	sim	sim	sim	nao	sim	nao
412125 Ramilândia/PR															
412130 Rancho Alegre/PR															
412140 Realeza/PR		nao	nao	nao	nao	nao	nao	sim	nao	nao	nao	nao	nao	nao	nao
431545 Relvado/RS															
412160 Renascença/PR		nao	nao	nao	nao	nao	nao	nao	nao	sim	nao	nao	nao	nao	nao
412175 Reserva do Iguaçu/PR										sim	sim		sim		
412180 Ribeirão Claro/PR		nao	nao	nao	nao	nao	nao	nao	nao	nao	nao	nao	nao	nao	nao
412200 Rio Azul/PR		nao	nao	nao	nao	nao	nao	nao	nao	sim	nao	nao	nao	nao	
421440 Rio das Antas/SC		nao	nao	nao	nao	nao	nao	sim	nao	sim	nao	sim	nao	sim	nao
421470 Rio dos Cedros/SC															
421480 Rio do Sul/SC		nao	nao	nao	nao	nao	nao	nao	nao	nao	nao	nao	nao	nao	nao
421490 Rio Fortuna/SC		nao	nao	nao	nao	nao	nao	nao	nao	nao	nao	nao	nao	nao	nao
431560 Rio Grande/RS															
421500 Rio Negrinho/SC			nao	nao	nao	nao	nao	nao	nao	nao	sim	nao	nao	sim	sim
412230 Rio Negro/PR															
431570 Rio Pardo/RS															
431575 Riozinho/RS		nao	nao	nao	nao	nao	nao	nao	nao	nao	nao	nao	nao	nao	
421507 Riqueza/SC															
421510 Rodeio/SC		nao	nao	nao	nao	nao	nao	nao	nao	nao	nao	nao	nao	nao	nao
431590 Rodeio Bonito/RS															
412240 Rolândia/PR		nao	sim	nao	nao	nao	nao	sim	nao	nao	nao	nao	nao	sim	nao
431600 Rolante/RS		nao	sim	nao	nao	nao	nao	nao	nao	nao	nao	nao	nao	nao	nao
421520 Romelândia/SC															

TABELA Os01c - INFORMAÇÕES SOBRE OUTROS SERVIÇOS, EXECUTADOS POR OUTROS AGENTES

ANO DE
REFERÊNCIA
2011

Município		Outros serviços executados por outros executores													
Código	Nome/UF	Lavação de vias e praças	Poda de árvores	Limpeza de feiras e mercados	Limpeza de praias	Limpeza de bocas-de-lobo	Pintura de meio fio	Limpeza de lotes vagos	Remoção de animais mortos	Coleta de pneus velhos	Coleta de pilhas e baterias	Coleta de resíduos volumosos	coleta de lâmpada fluorescente	Coleta de resíduos eletrônicos	Outros serviços
REGIÃO SUL		Os023	Os042	Os025	Os026	Os027	Os028	Os029	Os030	Os031	Os032	Os033	Os049	Os052	Os045
431620	Rondinha/RS	nao	nao	nao	nao	nao	nao	nao	nao	sim	sim	sim	sim	sim	nao
412260	Rondon/PR	nao	nao	nao	nao	nao	nao	nao	nao	sim	nao	nao	sim	sim	nao
431630 Roque Gonzales/RS															
431640	Rosário do Sul/RS	nao	nao	nao	nao	nao	nao	nao	nao	nao	nao	nao	nao	nao	nao
412270	Sabáudia/PR	nao	nao	nao	nao	nao	nao	nao	nao	nao	nao	nao	nao	nao	nao
431643	Saldanha Marinho/RS	nao	nao	nao	nao	nao	nao	sim	nao	nao	nao	nao	nao	nao	nao
412280	Salgado Filho/PR	nao	nao	nao	nao	nao	nao	sim	nao	sim	sim	nao	nao	sim	nao
431645	Salto do Jacuí/RS	nao	nao	nao	nao	nao	nao	nao	nao	nao	sim		nao	sim	nao
412300 Salto do Lontra/PR															
421540	Salto Veloso/SC	nao	nao	nao	nao	nao	nao	nao	nao	nao	nao	nao	nao	nao	nao
431647 Salvador das Missões/RS															
431650 Salvador do Sul/RS															
431660 Sananduva/RS															
421545 Sangão/SC															
431670	Santa Bárbara do Sul/RS	nao	nao	sim	nao	nao	nao	sim	nao	sim	sim	sim	sim	sim	nao
412330 Santa Cruz de Monte Castelo/PR															
431680 Santa Cruz do Sul/RS															
412340	Santa Fé/PR	nao	nao	nao	nao	nao	nao	sim	sim	sim	sim	sim	nao	nao	
412350	Santa Helena/PR	nao	sim	sim	sim	sim	nao	sim	sim	sim	sim	sim	sim	sim	nao
412370 Santa Isabel do Ivaí/PR															
431690	Santa Maria/RS	nao	sim	sim	nao	nao	nao	sim	sim	sim	sim	nao	sim	sim	
431695 Santa Maria do Herval/RS															
412390 Santa Mariana/PR															
412395	Santa Mônica/PR	nao	sim	nao	nao	nao	nao	nao	nao	nao	nao	nao	nao	nao	nao
431700 Santana da Boa Vista/RS															
412400	Santana do Itararé/PR	nao	nao	nao	nao	nao	nao	nao	nao	nao	nao	nao	nao	nao	nao
431710	Santana do Livramento/RS	nao	nao	nao	nao	nao	nao	nao	nao	nao	nao	nao	nao	sim	nao
431720 Santa Rosa/RS															
421565	Santa Rosa do Sul/SC	nao	nao	nao	nao	nao	nao	nao	nao	nao	nao	nao	nao	nao	nao
412402 Santa Tereza do Oeste/PR															
412405 Santa Terezinha de Itaipu/PR								sim			sim				
431740	Santiago/RS	nao	sim	nao	nao	nao	nao	sim	nao	nao	sim	sim	sim	sim	sim
431750	Santo Ângelo/RS	nao	nao	nao	nao	nao	nao	sim	nao	nao	nao	nao	nao	nao	

TABELA Os01c - INFORMAÇÕES SOBRE OUTROS SERVIÇOS, EXECUTADOS POR OUTROS AGENTES

ANO DE REFERÊNCIA
2011

Município		Outros serviços executados por outros executores													
Código	Nome/UF	Lavação de vias e praças	Poda de árvores	Limpeza de feiras e mercados	Limpeza de praias	Limpeza de bocas-de-lobo	Pintura de meio fio	Limpeza de lotes vagos	Remoção de animais mortos	Coleta de pneus velhos	Coleta de pilhas e baterias	Coleta de resíduos volumosos	coleta de lâmpada fluorescente	Coleta de resíduos eletronicos	Outros serviços
REGIÃO SUL		Os023	Os042	Os025	Os026	Os027	Os028	Os029	Os030	Os031	Os032	Os033	Os049	Os052	Os045
431760	Santo Antônio da Patrulha/RS														
431770	Santo Antônio das Missões/RS	nao	nao	sim	nao	nao	nao	nao	nao	nao	nao	nao	nao	nao	nao
431755	Santo Antônio do Palma/RS	nao	nao	nao	nao	nao	nao	sim	sim	sim	nao	nao	nao	sim	sim
412430	Santo Antônio do Paraíso/PR														
431775	Santo Antônio do Planalto/RS														
412440	Santo Antônio do Sudoeste/PR														
412450	Santo Inácio/PR	nao	nao	nao	nao	nao	nao	nao	nao	nao	nao	nao	nao	nao	nao
421575	São Bernardino/SC	nao	sim	nao	nao	nao	nao	sim	sim	sim	sim	sim	sim	sim	nao
421590	São Bonifácio/SC														
431800	São Borja/RS														
421600	São Carlos/SC														
421605	São Cristovão do Sul/SC	nao	nao	nao	nao	nao	nao	nao	nao	nao	nao	nao	nao	nao	nao
421610	São Domingos/SC	nao	nao	nao	nao	nao	nao	nao	nao	nao	nao	nao	nao	nao	nao
431805	São Domingos do Sul/RS														
431810	São Francisco de Assis/RS	nao	nao	nao	nao	nao	nao	nao	nao	nao	nao	nao	nao	nao	nao
431820	São Francisco de Paula/RS	nao	sim	nao	nao	sim	nao	nao	nao	sim	sim	nao	sim	sim	nao
431830	São Gabriel/RS														
431840	São Jerônimo/RS	nao	nao	nao	nao	nao	nao	nao	nao	nao	nao	nao	nao	nao	nao
412480	São João/PR														
421630	São João Batista/SC														
431843	São João do Polêsine/RS	nao	nao	nao	nao	nao	nao	sim	nao	sim	sim	nao	nao	sim	nao
412510	São João do Triunfo/PR	nao	nao	nao	nao	nao	nao	nao	nao	nao	nao	nao	nao	nao	nao
421650	São Joaquim/SC	nao	nao	nao	nao	nao	nao	sim	sim	sim	sim	sim	nao	nao	nao
431844	São Jorge/RS														
412520	São Jorge D Oeste/PR	nao	nao	nao	nao	nao	nao	sim	nao	sim	sim	nao	sim	sim	nao
412530	São Jorge do Ivaí/PR	nao	nao	nao	nao		nao	nao	nao	nao	nao	nao	nao	nao	nao
412535	São Jorge do Patrocínio/PR	nao	nao	nao	nao	nao	nao	nao	nao	nao	nao	nao	nao	nao	nao
431845	São José das Missões/RS														
412545	São José das Palmeiras/PR	nao	nao	nao	nao	nao	nao	nao	nao	nao	nao	nao	nao	nao	nao
421670	São José do Cedro/SC														
431848	São José do Hortêncio/RS														
431849	São José do Inhacorá/RS	nao	nao	nao	nao	nao	nao	nao	nao	nao	nao	nao	nao	nao	nao
431850	São José do Norte/RS	nao	nao	nao	nao	nao	nao	nao	nao	nao	nao	nao	nao	nao	nao

TABELA Os01c - INFORMAÇÕES SOBRE OUTROS SERVIÇOS, EXECUTADOS POR OUTROS AGENTES

ANO DE
REFERÊNCIA
2011

Município		Outros serviços executados por outros executores													
		Lavação de vias e praças	Poda de árvores	Limpeza de feiras e mercados	Limpeza de praias	Limpeza de bocas-de-lobo	Pintura de meio fio	Limpeza de lotes vagos	Remoção de animais mortos	Coleta de pneus velhos	Coleta de pilhas e baterias	Coleta de resíduos volumosos	coleta de lâmpada fluorescente	Coleta de resíduos eletronicos	Outros serviços
Código	Nome/UF														
REGIÃO SUL		Os023	Os042	Os025	Os026	Os027	Os028	Os029	Os030	Os031	Os032	Os033	Os049	Os052	Os045
431862	São José dos Ausentes/RS														
412550	São José dos Pinhais/PR	nao	nao	nao	nao	nao	nao	nao	nao	nao	nao	nao	nao	nao	nao
431861	São José do Sul/RS	nao	sim	nao	nao	nao	nao	sim	nao	sim	sim	sim	sim	sim	nao
431870	São Leopoldo/RS	nao	sim	sim	nao	nao	nao	sim	nao	sim	sim	sim	sim	sim	sim
421700	São Ludgero/SC	nao	nao	nao	nao	nao	nao	nao	nao	nao	nao	nao	nao	nao	nao
431890	São Luiz Gonzaga/RS														
412555	São Manoel do Paraná/PR														
412560	São Mateus do Sul/PR	nao	nao	nao	nao	nao	nao	nao	nao	nao	nao	nao	nao	nao	nao
421720	São Miguel do Oeste/SC	nao	nao	nao	nao	nao	nao	nao	nao	nao	nao	nao	nao	nao	nao
431920	São Nicolau/RS														
431930	São Paulo das Missões/RS	nao	nao	nao	nao	nao	nao	nao	nao	nao	nao	nao	nao	nao	nao
412580	São Pedro do Ivaí/PR														
412600	São Sebastião da Amoreira/PR														
431950	São Sebastião do Cai/RS														
431970	São Valentim/RS														
431971	São Valentim do Sul/RS	nao	nao	nao	nao	nao	nao	nao	nao	sim	sim	sim	sim	sim	nao
431973	São Valério do Sul/RS														
431975	São Vendelino/RS	nao	sim	nao			nao			sim	sim	nao	nao	nao	
431980	São Vicente do Sul/RS	nao	nao	nao	nao	nao	nao	nao	nao	nao	nao	nao	nao	nao	nao
431990	Sapiranga/RS														
412620	Sapopema/PR														
432000	Sapucaia do Sul/RS	nao	nao	nao	nao	nao	nao	sim	nao	nao	nao	nao	nao	nao	nao
432010	Sarandi/RS														
412627	Saudade do Iguaçu/PR										sim		sim		
421730	Saudades/SC	nao	nao	sim	nao	nao	nao	nao	nao	sim	sim	nao	sim	sim	
421740	Schroeder/SC														
421750	Seara/SC	nao	nao	nao	nao	nao	nao	sim	nao	sim	nao	nao	sim	sim	nao
432020	Seberi/RS														
432023	Sede Nova/RS														
432026	Segredo/RS														
432035	Sentinela do Sul/RS														
432040	Serafina Corrêa/RS	nao	nao	sim	nao	nao	nao			sim					
432045	Sério/RS														

TABELA Os01c - INFORMAÇÕES SOBRE OUTROS SERVIÇOS, EXECUTADOS POR OUTROS AGENTES

ANO DE
REFERÊNCIA
2011

Município		Outros serviços executados por outros executores													
Código	Nome/UF	Lavação de vias e praças	Poda de árvores	Limpeza de feiras e mercados	Limpeza de praias	Limpeza de bocas-de-lobo	Pintura de meio fio	Limpeza de lotes vagos	Remoção de animais mortos	Coleta de pneus velhos	Coleta de pilhas e baterias	Coleta de resíduos volumosos	coleta de lâmpada fluorescente	Coleta de resíduos eletrônicos	Outros serviços
REGIÃO SUL		Os023	Os042	Os025	Os026	Os027	Os028	Os029	Os030	Os031	Os032	Os033	Os049	Os052	Os045
421755	Serra Alta/SC	nao	nao	nao	nao	nao	nao	nao	nao	nao	nao	nao	nao	nao	nao
412635	Serranópolis do Iguaçu/PR	nao	nao	nao	nao	nao	nao	nao	nao	nao	nao	nao	nao	nao	nao
412650 Sertanópolis/PR															
432055	Sertão Santana/RS	nao	nao	nao	nao	nao	nao	nao	nao	nao	nao	nao	nao	nao	nao
432057	Sete de Setembro/RS	nao	nao	nao	nao	nao	nao	nao	nao	nao	nao	nao	nao	nao	nao
432060 Severiano de Almeida/RS															
432065 Silveira Martins/RS															
432067	Sinimbu/RS	nao	nao	nao	nao	nao	nao	nao	nao	nao	sim	nao	nao	sim	nao
412660 Siqueira Campos/PR															
432070 Sobradinho/RS															
432080 Soledade/RS															
432085	Tabaí/RS	nao	sim	nao	nao	nao	nao	nao	nao	nao	nao	nao	nao	nao	nao
421780 Taió/SC															
412667	Tamarana/PR	nao	sim	nao	nao	nao	nao	sim	nao	sim	sim	nao	sim	sim	nao
421790	Tangará/SC	nao	nao	nao	nao	nao	nao	nao	nao	nao	nao	nao	nao	nao	nao
432090 Tapejara/RS															
432132	Taquaruçu do Sul/RS	nao	sim	nao	nao	nao	nao	sim	nao	sim	nao	nao	sim	nao	nao
432135	Tavares/RS	nao	nao	nao	nao	nao	nao	nao	nao	nao	nao	nao	nao	nao	nao
412700	Teixeira Soares/PR	nao	nao	nao	nao	nao	nao	sim	nao	nao	nao	nao	nao	nao	nao
432140	Tenente Portela/RS	nao	sim	nao	nao	nao	nao	nao	nao	sim	sim	sim	nao	sim	nao
412720	Terra Boa/PR	nao	nao	nao	nao	nao	nao	nao	nao	nao	nao	nao	nao	nao	nao
432143 Terra de Areia/RS															
412730 Terra Rica/PR															
432145 Teutônia/RS															
412750	Tibagi/PR	nao	nao	nao	nao	nao	nao	nao	nao	sim	nao	nao	nao	nao	nao
421800 Tijucas/SC															
421810 Timbé do Sul/SC															
421820	Timbó/SC	nao	nao	sim	nao	nao	nao	nao	nao	sim	sim	nao	sim	sim	nao
432146	Tio Hugo/RS	nao	nao	nao	nao	nao	nao	sim	nao	sim	sim	sim	sim	sim	
412770	Toledo/PR	nao	nao	nao	nao	sim	nao	nao	nao	sim	nao	nao	nao	nao	nao
432149 Toropi/RS															
432150 Torres/RS															
432163	Três Arroios/RS	nao	sim	nao	nao	nao	nao	sim	nao	sim	nao	nao	nao	sim	nao

TABELA Os01c - INFORMAÇÕES SOBRE OUTROS SERVIÇOS, EXECUTADOS POR OUTROS AGENTES

ANO DE
REFERÊNCIA
2011

Município		Outros serviços executados por outros executores													
Código	Nome/UF	Lavação de vias e praças	Poda de árvores	Limpeza de feiras e mercados	Limpeza de praias	Limpeza de bocas-de-lobo	Pintura de meio fio	Limpeza de lotes vagos	Remoção de animais mortos	Coleta de pneus velhos	Coleta de pilhas e baterias	Coleta de resíduos volumosos	coleta de lâmpada fluorescente	Coleta de resíduos eletronicos	Outros serviços
REGIÃO SUL		Os023	Os042	Os025	Os026	Os027	Os028	Os029	Os030	Os031	Os032	Os033	Os049	Os052	Os045
421830 Três Barras/SC															
412785	Três Barras do Paraná/PR	nao	nao	nao	nao	nao	nao	nao	nao	nao	nao	nao	nao	nao	nao
432166 Três Cachoeiras/RS															
432170	Três Coroas/RS	sim	sim	sim	nao	sim	nao	sim	nao	sim	sim	sim	sim	sim	nao
432183 Três Forquilhas/RS															
432185	Três Palmeiras/RS	nao	nao	nao	nao	nao	nao	nao	nao	sim	nao	nao	nao	sim	nao
432190 Três Passos/RS															
421835 Treviso/SC															
421840 Treze de Maio/SC															
421870 Tubarão/SC															
432225	Tupandi/RS	nao	nao	nao	nao	nao	nao	nao	nao	sim	nao	nao	nao	nao	
432230	Tuparendi/RS	nao	nao	nao	nao	nao	nao	nao	nao	sim	sim	sim	sim	sim	nao
412795 Tupãssi/PR															
432232 Turuçu/RS															
412796 Turvo/PR															
421880 Turvo/SC															
412800 Ubiratã/PR															
412810	Umuarama/PR							sim		sim	sim	sim	sim	sim	
412820 União da Vitória/PR															
412830	Uniflor/PR									sim	sim		sim	sim	
412840 Uraí/PR															
421895	Urupema/SC	nao	nao	nao	nao	nao	sim	nao	nao	nao	nao	nao	nao	nao	nao
432250	Vacaria/RS	nao	nao	nao	nao	nao	nao	nao	nao	nao	nao	nao	nao	nao	nao
432253 Vale do Sol/RS															
432254	Vale Real/RS	nao	nao	nao	nao	nao	nao	nao	nao	nao	nao	nao	nao	nao	nao
421910	Vargeão/SC	nao	nao	nao	nao	nao	nao	nao	nao	nao	sim	nao	sim	sim	nao
432260	Venâncio Aires/RS	nao	sim	nao	nao	nao	nao	nao	nao	nao	nao		nao		
412855	Vera Cruz do Oeste/PR	nao	nao	nao	nao	nao	nao	nao	nao	sim	sim	nao	sim	sim	nao
432285 Vespasiano Correa/RS															
432300	Viamão/RS	nao	nao	nao	nao	nao	nao	nao	nao	nao	nao	nao	nao	nao	nao
432310 Vicente Dutra/RS															
421920	Vidal Ramos/SC	nao	nao	nao	nao	nao	nao	nao	nao	nao	nao	nao	nao	nao	nao
421930	Videira/SC	nao	nao	nao	nao	nao	nao	sim	nao	sim	sim	sim	sim	sim	nao

TABELA Os01c - INFORMAÇÕES SOBRE OUTROS SERVIÇOS, EXECUTADOS POR OUTROS AGENTES

ANO DE REFERÊNCIA
2011

Município		Outros serviços executados por outros executores													
Código	Nome/UF	Lavação de vias e praças	Poda de árvores	Limpeza de feiras e mercados	Limpeza de praias	Limpeza de bocas-de-lobo	Pintura de meio fio	Limpeza de lotes vagos	Remoção de animais mortos	Coleta de pneus velhos	Coleta de pilhas e baterias	Coleta de resíduos volumosos	coleta de lâmpada fluorescente	Coleta de resíduos eletronicos	Outros serviços
REGIÃO SUL		Os023	Os042	Os025	Os026	Os027	Os028	Os029	Os030	Os031	Os032	Os033	Os049	Os052	Os045
412870 Vitorino/PR															
412850	Wenceslau Braz/PR	nao	nao	nao	nao	nao	nao	nao	nao	sim	nao	nao	nao	nao	nao
432377 Westfalia/RS															
412880 Xambrê/PR															
421960 Xavantina/SC												sim		sim	
421985 Zortéa/SC															

TABELA Ca01
INFORMAÇÕES SOBRE CATADORES

TABELA Ca01 - INFORMAÇÕES SOBRE CATADORES

ANO DE
REFERÊNCIA
2011

Município		Existência de catadores dispersos	Organização			Existência de trabalho social executado pela Prefeitura
Código	Nome/UF		Existência de organização formal	Quantidade de entidades associativas	Quantidade de associados	
				Entidades	Pessoas	
REGIÃO SUL		Ca004	Ca005	Ca006	Ca007	Ca008
430003	Aceguá/RS			0	0	
420020	Agrolândia/SC	sim	nao	0	0	nao
420040	Água Doce/SC	nao		0	0	
420060	Águas Mornas/SC	sim	nao	0	0	nao
430010	Agudo/RS			0	0	
430020	Ajuricaba/RS	sim	nao	0	0	sim
430030	Alecrim/RS	sim	nao	0	0	nao
430040	Alegrete/RS	sim	sim	1	30	sim
430050	Alpestre/RS	nao		0	0	
410045	Altamira do Paraná/PR	nao	nao	0	0	nao
430055	Alto Alegre/RS	sim	nao	0	0	nao
410050	Altônia/PR	sim	nao	0	0	nao
412862	Alto Paraíso/PR	nao	nao	0	0	nao
410060	Alto Paraná/PR	sim	sim	1	8	sim
430060	Alvorada/RS	sim	sim	2	24	nao
410090	Amaporã/PR			0	0	
430063	Amaral Ferrador/RS	sim	nao	0	0	nao
430064	Ametista do Sul/RS			0	0	
410100	Ampére/PR			0	0	
410105	Anahy/PR	sim	sim	1	5	nao
420080	Anchieta/SC			0	0	
410110	Andirá/PR	sim	nao	0	0	nao
430066	André da Rocha/RS			0	0	
420110	Anitápolis/SC	nao	nao	0	0	nao
430070	Anta Gorda/RS			0	0	
410120	Antonina/PR			0	0	
430080	Antônio Prado/RS	nao	nao	0	0	nao
410140	Apucarana/PR	sim	sim	1	45	sim
420127	Arabutã/SC	nao	nao	0	0	nao
430085	Arambaré/RS	sim	nao	0	0	nao
410150	Arapongas/PR	sim	sim	2	66	sim
420130	Araquari/SC	sim		0	0	
430087	Araricá/RS			0	0	

TABELA Ca01 - INFORMAÇÕES SOBRE CATADORES

ANO DE
REFERÊNCIA
2011

Município		Existência de catadores dispersos	Organização			Existência de trabalho social executado pela Prefeitura
Código	Nome/UF		Existência de organização formal	Quantidade de entidades associativas	Quantidade de associados	
				Entidades	Pessoas	
REGIÃO SUL		Ca004	Ca005	Ca006	Ca007	Ca008
410180	Araucária/PR	sim	sim	1	47	sim
420150	Armazém/SC			0	0	
430107	Arroio do Padre/RS	nao	nao	0	0	nao
430110	Arroio dos Ratos/RS			0	0	
430140	Arvorezinha/RS			0	0	
420170	Ascurra/SC			0	0	
410190	Assaí/PR	sim	nao	0	0	nao
410200	Assis Chateaubriand/PR	sim	sim	1	13	sim
410210	Astorga/PR	sim	sim	1	9	sim
410220	Atalaia/PR	sim	sim	1	4	sim
430155	Áurea/RS	nao	nao	0	0	nao
420190	Aurora/SC			0	0	
430160	Bagé/RS	sim	sim	1	43	sim
420195	Balneário Arroio do Silva/SC	sim	nao	0	0	nao
420200	Balneário Camboriú/SC	sim	sim	1	22	sim
420207	Balneário Gaivota/SC	sim	nao	0	0	nao
430163	Balneário Pinhal/RS	sim	nao	0	0	nao
420208	Bandeirante/SC	nao	nao	0	0	nao
410240	Bandeirantes/PR	sim	sim	1	35	sim
430170	Barão de Cotegipe/RS	nao		0	0	
430175	Barão do Triunfo/RS			0	0	
410250	Barbosa Ferraz/PR	sim	sim	1	14	sim
410260	Barracão/PR	sim	sim	1	13	nao
410270	Barra do Jacaré/PR			0	0	
430187	Barra do Quaraí/RS			0	0	
430192	Barra do Rio Azul/RS			0	0	
430195	Barra Funda/RS	nao		0	0	
410280	Bela Vista do Paraíso/PR	sim	sim	1	20	nao
420213	Bela Vista do Toldo/SC	nao	nao	0	0	nao
420220	Benedito Novo/SC	sim	nao	0	0	nao
430210	Bento Gonçalves/RS	nao	sim	7	106	sim
410290	Bituruna/PR			0	0	
420240	Blumenau/SC	sim	sim	1	65	nao

TABELA Ca01 - INFORMAÇÕES SOBRE CATADORES

ANO DE
REFERÊNCIA
2011

Município		Existência de catadores dispersos	Organização			Existência de trabalho social executado pela Prefeitura
Código	Nome/UF		Existência de organização formal	Quantidade de entidades associativas	Quantidade de associados	
				Entidades	Pessoas	
REGIÃO SUL		Ca004	Ca005	Ca006	Ca007	Ca008
410302	Boa Esperança do Iguaçu/PR	nao	nao	0	0	nao
410304	Boa Ventura de São Roque/PR			0	0	
410305	Boa Vista da Aparecida/PR			0	0	
430222	Boa Vista do Cadeado/RS			0	0	
420243	Bocaina do Sul/SC	nao	nao	0	0	nao
420245	Bombinhas/SC	sim	nao	0	0	nao
420257	Bom Jesus do Oeste/SC	nao	nao	0	0	nao
410315	Bom Jesus do Sul/PR	sim	nao	0	0	nao
430235	Bom Princípio/RS			0	0	
420260	Bom Retiro/SC	nao	nao	0	0	nao
430240	Bom Retiro do Sul/RS			0	0	
410322	Bom Sucesso do Sul/PR			0	0	
430245	Boqueirão do Leão/RS			0	0	
410330	Borrazópolis/PR	sim	sim	1	11	sim
430250	Bossoroca/RS	sim	nao	0	0	nao
430258	Bozano/RS	nao	nao	0	0	nao
410337	Brasilândia do Sul/PR			0	0	
420287	Brunópolis/SC	sim	nao	0	0	nao
420290	Brusque/SC	sim	nao	0	0	nao
420300	Caçador/SC	sim	sim	1	35	nao
430280	Caçapava do Sul/RS	sim	sim	1	20	nao
430290	Cacequi/RS	sim	nao	0	0	nao
430300	Cachoeira do Sul/RS			0	0	
430310	Cachoeirinha/RS	sim	sim	2	21	nao
410345	Cafelândia/PR			0	0	
430340	Caiçara/RS	sim	nao	0	0	nao
430350	Camaquã/RS	sim	nao	0	0	nao
410360	Cambará/PR	sim	nao	0	0	nao
410370	Cambé/PR	sim	sim	1	15	sim
410380	Cambira/PR			0	0	
410390	Campina da Lagoa/PR	sim	nao	0	0	nao
430370	Campina das Missões/RS			0	0	
410400	Campina Grande do Sul/PR	sim	nao	0	0	nao

TABELA Ca01 - INFORMAÇÕES SOBRE CATADORES

ANO DE
REFERÊNCIA
2011

Município		Existência de catadores dispersos	Organização			Existência de trabalho social executado pela Prefeitura
Código	Nome/UF		Existência de organização formal	Quantidade de entidades associativas	Quantidade de associados	
				Entidades	Pessoas	
REGIÃO SUL		Ca004	Ca005	Ca006	Ca007	Ca008
430380	Campinas do Sul/RS	nao	nao	0	0	nao
420330	Campo Alegre/SC	sim	nao	0	0	nao
430390	Campo Bom/RS	sim	sim	1	35	sim
410410	Campo do Tenente/PR	sim	sim	2	10	sim
420350	Campo Erê/SC			0	0	
410420	Campo Largo/PR	sim	sim	1	13	sim
410425	Campo Magro/PR	sim	nao	0	0	nao
410430	Campo Mourão/PR			0	0	
430410	Campos Borges/RS	nao	nao	0	0	nao
420360	Campos Novos/SC	sim	sim	1	47	nao
430420	Candelária/RS			0	0	
430430	Cândido Godói/RS	sim	nao	0	0	sim
410442	Candói/PR			0	0	
420370	Canelinha/SC	sim	nao	0	0	nao
430450	Canguçu/RS			0	0	
430460	Canoas/RS	sim	sim	1	112	nao
420380	Canoinhas/SC			0	0	
410450	Capanema/PR			0	0	
430463	Capão da Canoa/RS	sim	sim	1	63	nao
430466	Capão do Leão/RS	sim	nao	0	0	nao
430468	Capela de Santana/RS			0	0	
430469	Capitão/RS	nao	nao	0	0	nao
410460	Capitão Leônidas Marques/PR	sim	sim	1	9	nao
420395	Capivari de Baixo/SC	sim	nao	0	0	nao
410465	Carambei/PR	sim	sim	1	31	nao
430470	Carazinho/RS	sim	sim	2	33	nao
430480	Carlos Barbosa/RS	nao	nao	0	0	nao
410480	Cascavel/PR	sim	sim	1	60	sim
430495	Caseiros/RS	nao	nao	0	0	nao
410500	Catanduvas/PR			0	0	
420400	Catanduvas/SC	sim	nao	0	0	sim
420410	Caxambu do Sul/SC	sim	nao	0	0	nao
430510	Caxias do Sul/RS	sim	sim	11	218	sim

TABELA Ca01 - INFORMAÇÕES SOBRE CATADORES

ANO DE
REFERÊNCIA
2011

Município		Existência de catadores dispersos	Organização			Existência de trabalho social executado pela Prefeitura
Código	Nome/UF		Existência de organização formal	Quantidade de entidades associativas	Quantidade de associados	
				Entidades	Pessoas	
REGIÃO SUL		Ca004	Ca005	Ca006	Ca007	Ca008
420415	Celso Ramos/SC	nao	nao	0	0	nao
430511	Centenário/RS			0	0	
430513	Cerro Branco/RS			0	0	
430517	Cerro Grande do Sul/RS	nao	nao	0	0	nao
410530	Céu Azul/PR	sim	sim	2	18	sim
420420	Chapecó/SC	sim	sim	7	563	
430535	Charqueadas/RS	sim	sim	1	11	sim
430537	Charrua/RS	nao	nao	0	0	nao
410540	Chopininho/PR	sim	nao	0	0	sim
430543	Chuí/RS			0	0	
430544	Chувиска/RS	nao	nao	0	0	nao
410550	Cianorte/PR	sim	sim	1	26	sim
430550	Ciríaco/RS	sim	nao	0	0	nao
420425	Cocal do Sul/SC	sim	nao	0	0	nao
430560	Colorado/RS	nao	nao	0	0	nao
420430	Concórdia/SC	sim	sim	1	8	sim
430570	Condor/RS			0	0	
410610	Conselheiro Mairinck/PR			0	0	
430580	Constantina/RS			0	0	
410620	Contenda/PR	sim	nao	0	0	sim
430583	Coqueiro Baixo/RS	nao		0	0	nao
420440	Coronel Freitas/SC			0	0	
420445	Coronel Martins/SC			0	0	
410650	Coronel Vivida/PR	sim	nao	0	0	sim
410655	Corumbatai do Sul/PR			0	0	
420450	Corupá/SC	sim	nao	0	0	nao
430595	Cotiporã/RS			0	0	
420460	Criciúma/SC			0	0	
430605	Cristal/RS	sim	nao	0	0	sim
430610	Cruz Alta/RS	sim	sim	1	50	sim
430613	Cruzaltense/RS	nao	nao	0	0	nao
410660	Cruzeiro do Oeste/PR		sim	1	14	sim
430620	Cruzeiro do Sul/RS	sim	nao	0	0	nao

TABELA Ca01 - INFORMAÇÕES SOBRE CATADORES

ANO DE
REFERÊNCIA
2011

Município		Existência de catadores dispersos	Organização			Existência de trabalho social executado pela Prefeitura
Código	Nome/UF		Existência de organização formal	Quantidade de entidades associativas	Quantidade de associados	
				Entidades	Pessoas	
REGIÃO SUL		Ca004	Ca005	Ca006	Ca007	Ca008
410690	Curitiba/PR	sim	sim	12	268	sim
420480	Curitibanos/SC	sim	sim	1	52	nao
430630	David Canabarro/RS			0	0	
430635	Dezesseis de Novembro/RS			0	0	
420500	Dionísio Cerqueira/SC	sim	nao	0	0	sim
430640	Dois Irmãos/RS	nao	sim	1	32	nao
430645	Dois Lajeados/RS	nao	nao	0	0	nao
410720	Dois Vizinhos/PR	sim	sim	1	33	sim
430660	Dom Pedrito/RS			0	0	
420510	Dona Emma/SC	sim	nao	0	0	nao
430670	Dona Francisca/RS	sim	nao	0	0	nao
410725	Douradina/PR	nao	nao	0	0	nao
430673	Doutor Maurício Cardoso/RS	nao	nao	0	0	nao
420515	Doutor Pedrinho/SC	sim	nao	0	0	nao
430675	Doutor Ricardo/RS	nao	nao	0	0	nao
430690	Encruzilhada do Sul/RS	sim	sim	1	20	nao
410740	Enéas Marques/PR	sim		0	0	
410750	Engenheiro Beltrão/PR	sim	sim	1	12	nao
430693	Entre-Ijuís/RS			0	0	
410753	Entre Rios do Oeste/PR	sim	sim	1	7	sim
430700	Erechim/RS			0	0	
420519	Ermo/SC	nao		0	0	
430720	Erval Grande/RS			0	0	
430730	Erval Seco/RS			0	0	
420520	Erval Velho/SC	sim	nao	0	0	nao
430745	Esperança do Sul/RS	nao	nao	0	0	nao
410754	Espigão Alto do Iguaçu/PR	sim	nao	0	0	nao
430755	Estação/RS			0	0	
430760	Estância Velha/RS	sim	sim	1	22	nao
430780	Estrela/RS			0	0	
430781	Estrela Velha/RS	sim	nao	0	0	nao
430783	Eugênio de Castro/RS	sim	nao	0	0	nao
430786	Fagundes Varela/RS	nao	nao	0	0	nao

TABELA Ca01 - INFORMAÇÕES SOBRE CATADORES

ANO DE
REFERÊNCIA
2011

Município		Existência de catadores dispersos	Organização			Existência de trabalho social executado pela Prefeitura
Código	Nome/UF		Existência de organização formal	Quantidade de entidades associativas	Quantidade de associados	
				Entidades	Pessoas	
REGIÃO SUL		Ca004	Ca005	Ca006	Ca007	Ca008
430800	Faxinal do Soturno/RS	sim	nao	0	0	nao
430805	Faxinalzinho/RS			0	0	
410765	Fazenda Rio Grande/PR			0	0	
430810	Feliz/RS	sim	nao	0	0	nao
410770	Fênix/PR	sim	nao	0	0	nao
410773	Fernandes Pinheiro/PR			0	0	
410785	Flor da Serra do Sul/PR	sim	nao	0	0	nao
420535	Flor do Sertão/SC	nao	nao	0	0	nao
430820	Flores da Cunha/RS	sim	nao	0	0	nao
410790	Floresta/PR	sim	nao	0	0	sim
420540	Florianópolis/SC	sim	sim	4	142	sim
430840	Formigueiro/RS	sim	nao	0	0	nao
410820	Formosa do Oeste/PR			0	0	
420543	Formosa do Sul/SC	sim	nao	0	0	nao
430845	Fortaleza dos Valos/RS	sim	nao	0	0	nao
410830	Foz do Iguaçu/PR			0	0	
410845	Foz do Jordão/PR			0	0	
420550	Fraiburgo/SC	sim	nao	0	0	nao
410840	Francisco Beltrão/PR			0	0	
430860	Garibaldi/RS	nao	sim	1	23	nao
420570	Garopaba/SC	nao	nao	0	0	nao
420580	Garuva/SC	sim	nao	0	0	nao
420590	Gaspar/SC	sim	nao	0	0	nao
430880	General Câmara/RS			0	0	
430890	Getúlio Vargas/RS	sim	nao	0	0	nao
430910	Gramado/RS	sim	nao	0	0	nao
430912	Gramado dos Loureiros/RS			0	0	
410870	Grandes Rios/PR	sim	nao	0	0	sim
430920	Gravatá/RS	sim	sim	1	50	nao
430925	Guabiju/RS			0	0	
430930	Guaíba/RS	sim	sim	2	86	sim
410890	Guairaçá/PR	nao	nao	0	0	nao
410900	Guapirama/PR	sim	nao	0	0	nao

TABELA Ca01 - INFORMAÇÕES SOBRE CATADORES

ANO DE
REFERÊNCIA
2011

Município		Existência de catadores dispersos	Organização			Existência de trabalho social executado pela Prefeitura
Código	Nome/UF		Existência de organização formal	Quantidade de entidades associativas	Quantidade de associados	
				Entidades	Pessoas	
REGIÃO SUL		Ca004	Ca005	Ca006	Ca007	Ca008
430940	Guaporé/RS			0	0	
410910	Guaporema/PR	nao	nao	0	0	nao
420640	Guaraciaba/SC	sim	sim	1	2	sim
410930	Guaraniaçu/PR	nao	sim	1	35	nao
430950	Guarani das Missões/RS	nao	sim	1	30	nao
410940	Guarapuava/PR	sim	sim	1	98	sim
410960	Guaratuba/PR	sim	sim	1	270	nao
430955	Harmonia/RS	nao		0	0	
420670	Herval D Oeste/SC	sim	nao	0	0	nao
410970	Ibaiti/PR	sim	sim	1	25	sim
430980	Ibiaçá/RS			0	0	
420680	Ibicaré/SC	nao	nao	0	0	nao
410980	Ibiporã/PR	sim	nao	0	0	nao
430990	Ibiraiaras/RS	sim	nao	0	0	nao
420690	Ibirama/SC	nao	sim	1	12	sim
431000	Ibirubá/RS	sim	sim	1	21	sim
420700	Içara/SC	sim		0	0	
431010	Igrejinha/RS	sim	nao	0	0	nao
411005	Iguatu/PR	sim	nao	0	0	nao
431020	Ijuí/RS	sim	sim	2	80	sim
411010	Imbituva/PR	sim	sim	1	8	nao
420740	Imbuia/SC	sim	nao	0	0	nao
431036	Imigrante/RS	nao	nao	0	0	nao
431040	Independência/RS	sim	nao	0	0	nao
411040	Indianópolis/PR	sim	nao	0	0	nao
431043	Ipê/RS	nao	nao	0	0	nao
420760	Ipira/SC	nao		0	0	
411050	Ipiranga/PR			0	0	
411060	Iporã/PR	sim	nao	0	0	nao
420768	Ipuaçu/SC			0	0	
420770	Ipumirim/SC	nao	nao	0	0	nao
411065	Iracema do Oeste/PR			0	0	
431050	Iraí/RS	sim	nao	0	0	nao

TABELA Ca01 - INFORMAÇÕES SOBRE CATADORES

ANO DE
REFERÊNCIA
2011

Município		Existência de catadores dispersos	Organização			Existência de trabalho social executado pela Prefeitura
Código	Nome/UF		Existência de organização formal	Quantidade de entidades associativas	Quantidade de associados	
				Entidades	Pessoas	
REGIÃO SUL		Ca004	Ca005	Ca006	Ca007	Ca008
411070	Irati/PR	sim		0	0	
411080	Iretama/PR	nao	sim	1	9	sim
420790	Irineópolis/SC			0	0	
411090	Itaguajé/PR	sim	nao	0	0	nao
420810	Itaiópolis/SC	sim	sim	1	12	sim
420820	Itajaí/SC			0	0	
411110	Itambé/PR			0	0	
420830	Itapema/SC	sim	sim	1	24	sim
420845	Itapoá/SC	sim	sim	2	18	nao
420850	Ituporanga/SC	sim		0	0	nao
411155	Ivaté/PR	sim	nao	0	0	nao
431075	Ivorá/RS			0	0	
431080	Ivoti/RS	nao	nao	0	0	nao
431085	Jaboticaba/RS			0	0	
431087	Jacuizinho/RS			0	0	
411190	Jaguapitã/PR	sim	sim	1	12	sim
431110	Jaguarí/RS			0	0	
411200	Jaguariaíva/PR			0	0	
411240	Japurá/PR			0	0	
420890	Jaraguá do Sul/SC	sim	nao	0	0	nao
411250	Jardim Alegre/PR	sim	sim	1	7	nao
420895	Jardinópolis/SC	nao	nao	0	0	nao
431113	Jari/RS	nao	nao	0	0	nao
411270	Jataizinho/PR	sim	nao	0	0	nao
411275	Jesuítas/PR	sim	sim	1	10	nao
420900	Joaçaba/SC	sim	sim	1	15	sim
411280	Joaquim Távora/PR	sim	nao	0	0	nao
431115	Jóia/RS	nao		0	0	nao
420910	Joinville/SC	sim	sim	2	135	sim
420915	José Boiteux/SC			0	0	
411295	Juranda/PR	nao		1	6	sim
411300	Jussara/PR	sim	nao	0	0	nao
411310	Kaloré/PR			0	0	

TABELA Ca01 - INFORMAÇÕES SOBRE CATADORES

ANO DE
REFERÊNCIA
2011

Município		Existência de catadores dispersos	Organização			Existência de trabalho social executado pela Prefeitura
Código	Nome/UF		Existência de organização formal	Quantidade de entidades associativas	Quantidade de associados	
				Entidades	Pessoas	
REGIÃO SUL		Ca004	Ca005	Ca006	Ca007	Ca008
420930	Lages/SC	sim	sim	1	45	sim
431127	Lagoa dos Três Cantos/RS	nao	nao	0	0	nao
431125	Lagoão/RS	sim	nao	0	0	nao
420940	Laguna/SC	sim	nao	0	0	nao
411320	Lapa/PR	sim	sim	1	21	sim
411330	Laranjeiras do Sul/PR			0	0	
420950	Laurentino/SC			0	0	
420960	Lauro Muller/SC	nao	nao	0	0	nao
431150	Lavras do Sul/RS			0	0	
420970	Lebon Régis/SC			0	0	
411340	Leópolis/PR			0	0	
411342	Lidianópolis/PR	nao	nao	0	0	nao
411345	Lindoeste/PR			0	0	
420985	Lindóia do Sul/SC	nao	nao	0	0	nao
431162	Lindolfo Collor/RS			0	0	
431164	Linha Nova/RS	nao	nao	0	0	nao
411350	Loanda/PR			0	0	
411370	Londrina/PR	sim	sim	2	282	nao
411375	Lunardelli/PR			0	0	
411380	Lupionópolis/PR	nao	nao	0	0	nao
421003	Luzerna/SC	sim	nao	0	0	nao
431171	Maçambara/RS			0	0	
431170	Machadinho/RS	sim	nao	0	0	nao
421010	Mafra/SC	sim	sim	1	12	sim
421030	Major Vieira/SC	sim	sim	1	8	nao
411400	Mamborê/PR	sim	sim	1	10	sim
431173	Mampituba/RS			0	0	
411410	Mandaguaçu/PR			0	0	
411435	Manfrinópolis/PR			0	0	
431175	Manoel Viana/RS			0	0	
431177	Maquiné/RS	sim	nao	0	0	nao
421040	Maracajá/SC	sim	nao	0	0	nao
431190	Marcelino Ramos/RS			0	0	

TABELA Ca01 - INFORMAÇÕES SOBRE CATADORES

ANO DE
REFERÊNCIA
2011

Município		Existência de catadores dispersos	Organização			Existência de trabalho social executado pela Prefeitura
Código	Nome/UF		Existência de organização formal	Quantidade de entidades associativas	Quantidade de associados	
				Entidades	Pessoas	
REGIÃO SUL		Ca004	Ca005	Ca006	Ca007	Ca008
411460	Marechal Cândido Rondon/PR	sim	sim	1	49	sim
421055	Marema/SC	sim	nao	0	0	nao
411470	Maria Helena/PR			0	0	
431200	Mariano Moro/RS	nao	nao	0	0	nao
411500	Marilena/PR			0	0	
411510	Mariluz/PR	sim	nao	0	0	nao
411520	Maringá/PR	sim	sim	6	122	nao
411530	Mariópolis/PR	sim	nao	0	0	nao
411535	Maripá/PR	sim	nao	0	0	sim
431205	Marques de Souza/RS	sim	nao	0	0	nao
411545	Marquinho/PR	nao	nao	0	0	nao
411560	Matelândia/PR			0	0	
431215	Mato Leitão/RS	sim	nao	0	0	nao
431217	Mato Queimado/RS	sim	nao	0	0	nao
411573	Mato Rico/PR			0	0	
431220	Maximiliano de Almeida/RS			0	0	
411585	Mercedes/PR	sim	nao	0	0	nao
431225	Minas do Leão/RS	sim	nao	0	0	nao
411590	Mirador/PR	nao	nao	0	0	nao
411600	Miraselva/PR	sim	nao	0	0	nao
421085	Mirim Doce/SC			0	0	
411605	Missal/PR	sim	sim	1	6	sim
431235	Montauri/RS			0	0	
431238	Monte Belo do Sul/RS			0	0	
421110	Monte Castelo/SC	nao	nao	0	0	nao
431240	Montenegro/RS	sim	sim	1	17	sim
411610	Moreira Sales/PR			0	0	
431244	Morrinhos do Sul/RS			0	0	
431245	Morro Redondo/RS	nao	sim	1	12	nao
431250	Mostardas/RS	sim	nao	0	0	nao
431260	Muçum/RS			0	0	
431261	Muitos Capões/RS	nao		0	0	
431262	Muliterno/RS			0	0	

TABELA Ca01 - INFORMAÇÕES SOBRE CATADORES

ANO DE
REFERÊNCIA
2011

Município		Existência de catadores dispersos	Organização			Existência de trabalho social executado pela Prefeitura
Código	Nome/UF		Existência de organização formal	Quantidade de entidades associativas	Quantidade de associados	
				Entidades	Pessoas	
REGIÃO SUL		Ca004	Ca005	Ca006	Ca007	Ca008
421130	Navegantes/SC	sim	sim	1	12	sim
431267	Nicolau Vergueiro/RS	nao	nao	0	0	nao
431275	Nova Alvorada/RS	nao	nao	0	0	nao
411670	Nova Aurora/PR	sim	nao	0	0	nao
431290	Nova Bassano/RS	sim	nao	0	0	nao
431295	Nova Boa Vista/RS	nao	nao	0	0	nao
431300	Nova Brésia/RS			0	0	
431301	Nova Candelária/RS	nao	nao	0	0	nao
411695	Nova Esperança do Sudoeste/PR	sim	nao	0	0	nao
411700	Nova Fátima/PR	nao	nao	0	0	nao
431306	Nova Hartz/RS	sim	sim	1	23	sim
411705	Nova Laranjeiras/PR	nao	nao	0	0	nao
411710	Nova Londrina/PR	sim	nao	0	0	nao
411720	Nova Olímpia/PR	sim	sim	1	9	sim
431310	Nova Palma/RS	sim	nao	0	0	sim
431320	Nova Petrópolis/RS	nao	nao	0	0	nao
431330	Nova Prata/RS			0	0	
411725	Nova Prata do Iguçu/PR	sim	nao	0	0	nao
431333	Nova Ramada/RS			0	0	
431335	Nova Roma do Sul/RS	nao	nao	0	0	nao
411721	Nova Santa Bárbara/PR			0	0	
431337	Nova Santa Rita/RS			0	0	
411722	Nova Santa Rosa/PR	sim	sim	1	8	sim
411727	Nova Tebas/PR	sim	nao	0	0	sim
421150	Nova Trento/SC			0	0	
431339	Novo Cabrais/RS			0	0	
431340	Novo Hamburgo/RS	sim	sim	1	92	sim
411729	Novo Itacolomi/PR	sim	nao	0	0	sim
431344	Novo Tiradentes/RS	sim	nao	0	0	nao
431346	Novo Xingu/RS	nao	nao	0	0	nao
421170	Orleans/SC	nao	sim	1	10	nao
431350	Osório/RS			0	0	
411740	Ourizona/PR	sim	nao	0	0	nao

TABELA Ca01 - INFORMAÇÕES SOBRE CATADORES

ANO DE
REFERÊNCIA
2011

Município		Existência de catadores dispersos	Organização			Existência de trabalho social executado pela Prefeitura
Código	Nome/UF		Existência de organização formal	Quantidade de entidades associativas	Quantidade de associados	
				Entidades	Pessoas	
REGIÃO SUL		Ca004	Ca005	Ca006	Ca007	Ca008
411745	Ouro Verde do Oeste/PR			0	0	
421187	Paial/SC	sim	nao	0	0	nao
431360	Paim Filho/RS	nao	nao	0	0	nao
421190	Palhoça/SC	sim	sim	1	17	
431365	Palmares do Sul/RS			0	0	
411770	Palmeira/PR	sim	sim	1	35	sim
431370	Palmeira das Missões/RS	sim	nao	0	0	nao
421210	Palmitos/SC	nao	nao	0	0	nao
411790	Palotina/PR	sim	sim	1	17	sim
431390	Panambi/RS	nao		0	0	
411800	Paraíso do Norte/PR			0	0	
431402	Paraíso do Sul/RS	sim	nao	0	0	nao
411810	Paranacity/PR			0	0	
411820	Paranaguá/PR	sim	sim	1	22	nao
411840	Paranavaí/PR	sim	sim	1	56	nao
431403	Pareci Novo/RS	sim	nao	0	0	nao
431405	Parobé/RS	sim	nao	0	0	nao
431407	Passo do Sobrado/RS	sim	nao	0	0	nao
431410	Passo Fundo/RS	sim	sim	1	26	nao
411860	Paula Freitas/PR	nao	nao	0	0	nao
431413	Paulo Bento/RS	nao		0	0	nao
411870	Paulo Frontin/PR	sim	sim	1	14	nao
411880	Peabiru/PR			0	0	
431417	Pedras Altas/RS	nao	nao	0	0	nao
431440	Pelotas/RS	sim	sim	6	122	sim
421260	Peritiba/SC	nao	nao	0	0	nao
411890	Pérola/PR	sim	nao	0	0	nao
411900	Pérola D Oeste/PR	sim	sim	1	6	sim
421270	Petrolândia/SC			0	0	
411910	Piên/PR	sim	nao	0	0	sim
411915	Pinhais/PR	sim	sim	1	18	sim
411920	Pinhalão/PR	sim	nao	0	0	nao
431446	Pinhal da Serra/RS	nao	nao	0	0	nao

TABELA Ca01 - INFORMAÇÕES SOBRE CATADORES

ANO DE
REFERÊNCIA
2011

Município		Existência de catadores dispersos	Organização			Existência de trabalho social executado pela Prefeitura
Código	Nome/UF		Existência de organização formal	Quantidade de entidades associativas	Quantidade de associados	
				Entidades	Pessoas	
REGIÃO SUL		Ca004	Ca005	Ca006	Ca007	Ca008
411925	Pinhal de São Bento/PR			0	0	
411930	Pinhão/PR	sim	sim	1	15	sim
431449	Pinheirinho do Vale/RS			0	0	
431450	Pinheiro Machado/RS	nao		0	0	
421300	Pinheiro Preto/SC	sim	nao	0	0	nao
411940	Pirai do Sul/PR	sim	sim	1	10	sim
431455	Pirapó/RS	nao	nao	0	0	nao
421310	Piratuba/SC	nao		0	0	
411960	Pitanga/PR	sim	sim	1	25	sim
411980	Planalto/PR			0	0	
431470	Planalto/RS	sim	nao	0	0	nao
431475	Poço das Antas/RS	nao	nao	0	0	nao
421320	Pomerode/SC			0	0	
411990	Ponta Grossa/PR	sim	sim	4	102	
431477	Pontão/RS	nao	nao	0	0	nao
421335	Ponte Alta do Norte/SC	sim	nao	0	0	nao
431478	Ponte Preta/RS	sim	nao	0	0	nao
421340	Ponte Serrada/SC	nao	nao	0	0	sim
412000	Porecatu/PR	sim	nao	0	0	nao
431480	Portão/RS	sim	sim	1	18	nao
431490	Porto Alegre/RS	sim	sim	18	747	sim
412015	Porto Barreiro/PR	nao	nao	0	0	nao
431505	Porto Mauá/RS	nao		0	0	nao
412020	Porto Rico/PR	sim	nao	0	0	nao
421360	Porto União/SC			0	0	
431507	Porto Vera Cruz/RS			0	0	
431510	Porto Xavier/RS	sim	nao	0	0	nao
421370	Pouso Redondo/SC			0	0	
421380	Praia Grande/SC			0	0	
412035	Pranchita/PR			0	0	
421390	Presidente Castello Branco/SC			0	0	
421400	Presidente Getúlio/SC			0	0	
431514	Presidente Lucena/RS	nao	nao	0	0	nao

TABELA Ca01 - INFORMAÇÕES SOBRE CATADORES

ANO DE
REFERÊNCIA
2011

Município		Existência de catadores dispersos	Organização			Existência de trabalho social executado pela Prefeitura
Código	Nome/UF		Existência de organização formal	Quantidade de entidades associativas	Quantidade de associados	
				Entidades	Pessoas	
REGIÃO SUL		Ca004	Ca005	Ca006	Ca007	Ca008
412050	Primeiro de Maio/PR	sim	sim	1	9	nao
421415	Princesa/SC			0	0	
412060	Prudentópolis/PR	sim	sim	1	8	nao
412080	Quatro Barras/PR	sim	sim	1	10	nao
431531	Quatro Irmãos/RS			0	0	
412085	Quatro Pontes/PR	nao	sim	1	6	nao
412090	Quedas do Iguaçu/PR			0	0	
412100	Querência do Norte/PR			0	0	
431532	Quevedos/RS	sim	nao	0	0	nao
421420	Quilombo/SC	sim	nao	0	0	nao
412125	Ramilândia/PR			0	0	
412130	Rancho Alegre/PR	nao	nao	0	0	nao
412140	Realeza/PR	sim	sim	1	30	sim
431545	Relvado/RS	nao	nao	0	0	nao
412160	Renascença/PR	sim	sim	1	7	sim
412175	Reserva do Iguaçu/PR	sim	sim	1	8	sim
412180	Ribeirão Claro/PR	sim	nao	0	0	nao
412200	Rio Azul/PR	sim	nao	0	0	nao
421440	Rio das Antas/SC	sim	nao	0	0	nao
421470	Rio dos Cedros/SC	sim		0	0	nao
421480	Rio do Sul/SC	sim	nao	0	0	nao
421490	Rio Fortuna/SC	sim	nao	0	0	nao
431560	Rio Grande/RS	sim	sim	1	11	sim
421500	Rio Negrinho/SC	sim	nao	0	0	nao
412230	Rio Negro/PR	sim	sim	1	17	sim
431570	Rio Pardo/RS	sim	nao	0	0	nao
431575	Riozinho/RS	sim	nao	0	0	nao
421507	Riqueza/SC			0	0	
421510	Rodeio/SC	sim	nao	0	0	nao
431590	Rodeio Bonito/RS			0	0	
412240	Rolândia/PR	sim	sim	1	12	nao
431600	Rolante/RS	sim	nao	0	0	nao
421520	Romelândia/SC			0	0	

TABELA Ca01 - INFORMAÇÕES SOBRE CATADORES

ANO DE
REFERÊNCIA
2011

Município		Existência de catadores dispersos	Organização			Existência de trabalho social executado pela Prefeitura
Código	Nome/UF		Existência de organização formal	Quantidade de entidades associativas	Quantidade de associados	
				Entidades	Pessoas	
REGIÃO SUL		Ca004	Ca005	Ca006	Ca007	Ca008
431620	Rondinha/RS	nao	nao	0	0	nao
412260	Rondon/PR	sim	nao	0	0	sim
431630	Roque Gonzales/RS			0	0	
431640	Rosário do Sul/RS	sim	nao	0	0	sim
412270	Sabáudia/PR	nao	nao	0	0	nao
431643	Saldanha Marinho/RS	sim	nao	0	0	nao
412280	Salgado Filho/PR	sim	nao	0	0	sim
431645	Salto do Jacuí/RS	sim	nao	0	0	nao
412300	Salto do Lontra/PR			0	0	
421540	Salto Veloso/SC	sim	nao	0	0	nao
431647	Salvador das Missões/RS			0	0	
431650	Salvador do Sul/RS			0	0	
431660	Sananduva/RS			0	0	
421545	Sangão/SC	sim	nao	0	0	nao
431670	Santa Bárbara do Sul/RS	sim	nao	0	0	nao
412330	Santa Cruz de Monte Castelo/PR			0	0	
431680	Santa Cruz do Sul/RS	sim	sim	1	20	sim
412340	Santa Fé/PR	sim	nao	0	0	sim
412350	Santa Helena/PR	nao	sim	1	27	sim
412370	Santa Isabel do Ivaí/PR	sim	nao	0	0	nao
431690	Santa Maria/RS	sim	nao	0	0	nao
431695	Santa Maria do Herval/RS			0	0	
412390	Santa Mariana/PR			0	0	
412395	Santa Mônica/PR	sim	nao	0	0	nao
431700	Santana da Boa Vista/RS			0	0	
412400	Santana do Itararé/PR	nao	sim	1	9	sim
431710	Santana do Livramento/RS	sim	nao	0	0	nao
431720	Santa Rosa/RS	sim	nao	0	0	sim
421565	Santa Rosa do Sul/SC	sim	nao	0	0	nao
412402	Santa Tereza do Oeste/PR			0	0	
412405	Santa Terezinha de Itaipu/PR	sim	sim	2	40	nao
431740	Santiago/RS	sim	sim	2	35	nao
431750	Santo Ângelo/RS	sim	sim	1	36	sim

TABELA Ca01 - INFORMAÇÕES SOBRE CATADORES

ANO DE
REFERÊNCIA
2011

Município		Existência de catadores dispersos	Organização			Existência de trabalho social executado pela Prefeitura
Código	Nome/UF		Existência de organização formal	Quantidade de entidades associativas	Quantidade de associados	
				Entidades	Pessoas	
REGIÃO SUL		Ca004	Ca005	Ca006	Ca007	Ca008
431760	Santo Antônio da Patrulha/RS			0	0	
431770	Santo Antônio das Missões/RS	sim	nao	0	0	nao
431755	Santo Antônio do Palma/RS	nao	nao	0	0	nao
412430	Santo Antônio do Paraíso/PR			0	0	
431775	Santo Antônio do Planalto/RS			0	0	
412440	Santo Antônio do Sudoeste/PR			0	0	
412450	Santo Inácio/PR	nao	nao	0	0	nao
421575	São Bernardino/SC	sim	nao	0	0	nao
421590	São Bonifácio/SC	nao	nao	0	0	nao
431800	São Borja/RS			0	0	
421600	São Carlos/SC			0	0	
421605	São Cristovão do Sul/SC	sim	nao	0	0	nao
421610	São Domingos/SC	sim	nao	0	0	nao
431805	São Domingos do Sul/RS			0	0	
431810	São Francisco de Assis/RS	sim	nao	0	0	nao
431820	São Francisco de Paula/RS	sim	nao	0	0	nao
431830	São Gabriel/RS	nao	nao	0	0	nao
431840	São Jerônimo/RS	sim	nao	0	0	nao
412480	São João/PR			0	0	
421630	São João Batista/SC	sim	nao	0	0	nao
431843	São João do Polêsine/RS	sim	nao	0	0	nao
412510	São João do Triunfo/PR	sim	nao	0	0	nao
421650	São Joaquim/SC	sim	nao	0	0	nao
431844	São Jorge/RS	nao	nao	0	0	nao
412520	São Jorge D Oeste/PR	sim	nao	0	0	sim
412530	São Jorge do Ivaí/PR	sim	nao	0	0	nao
412535	São Jorge do Patrocínio/PR	nao	nao	0	0	nao
431845	São José das Missões/RS			0	0	
412545	São José das Palmeiras/PR	sim	nao	0	0	nao
421670	São José do Cedro/SC			0	0	
431848	São José do Hortêncio/RS			0	0	
431849	São José do Inhacorá/RS	nao	nao	0	0	nao
431850	São José do Norte/RS	sim	nao	0	0	sim

TABELA Ca01 - INFORMAÇÕES SOBRE CATADORES

ANO DE
REFERÊNCIA
2011

Município		Existência de catadores dispersos	Organização			Existência de trabalho social executado pela Prefeitura
Código	Nome/UF		Existência de organização formal	Quantidade de entidades associativas	Quantidade de associados	
				Entidades	Pessoas	
REGIÃO SUL		Ca004	Ca005	Ca006	Ca007	Ca008
431862	São José dos Ausentes/RS			0	0	
412550	São José dos Pinhais/PR	sim	sim	1	46	nao
431861	São José do Sul/RS	nao	nao	0	0	nao
431870	São Leopoldo/RS	sim	sim	7	205	sim
421700	São Ludgero/SC	sim	nao	0	0	nao
431890	São Luiz Gonzaga/RS			0	0	
412555	São Manoel do Paraná/PR			0	0	
412560	São Mateus do Sul/PR	sim	sim	1	12	sim
421720	São Miguel do Oeste/SC	sim	sim	1	25	sim
431920	São Nicolau/RS	sim	nao	0	0	nao
431930	São Paulo das Missões/RS	nao	nao	0	0	nao
412580	São Pedro do Ivaí/PR			0	0	
412600	São Sebastião da Amoreira/PR			0	0	
431950	São Sebastião do Cai/RS	sim	nao	0	0	nao
431970	São Valentim/RS			0	0	
431971	São Valentim do Sul/RS	nao	nao	0	0	sim
431973	São Valério do Sul/RS	nao		0	0	
431975	São Vendelino/RS	nao		0	0	
431980	São Vicente do Sul/RS	sim	nao	0	0	nao
431990	Sapiranga/RS			0	0	
412620	Sapopema/PR			0	0	
432000	Sapucaia do Sul/RS	sim	nao	0	0	nao
432010	Sarandi/RS			0	0	
412627	Saudade do Iguaçu/PR	nao		0	0	
421730	Saudades/SC			0	0	
421740	Schroeder/SC			0	0	
421750	Seara/SC	nao	nao	0	0	nao
432020	Seberi/RS			0	0	
432023	Sede Nova/RS			0	0	
432026	Segredo/RS			0	0	
432035	Sentinela do Sul/RS			0	0	
432040	Serafina Corrêa/RS	sim	nao	0	0	nao
432045	Sério/RS			0	0	

TABELA Ca01 - INFORMAÇÕES SOBRE CATADORES

ANO DE
REFERÊNCIA
2011

Município		Existência de catadores dispersos	Organização			Existência de trabalho social executado pela Prefeitura
Código	Nome/UF		Existência de organização formal	Quantidade de entidades associativas	Quantidade de associados	
				Entidades	Pessoas	
REGIÃO SUL		Ca004	Ca005	Ca006	Ca007	Ca008
421755	Serra Alta/SC	nao	nao	0	0	nao
412635	Serranópolis do Iguaçu/PR	nao	sim	1	6	sim
412650	Sertanópolis/PR			0	0	
432055	Sertão Santana/RS	sim	nao	0	0	nao
432057	Sete de Setembro/RS			0	0	
432060	Severiano de Almeida/RS	nao		0	0	
432065	Silveira Martins/RS			0	0	
432067	Sinimbu/RS	nao	nao	0	0	nao
412660	Siqueira Campos/PR			0	0	
432070	Sobradinho/RS			0	0	
432080	Soledade/RS	sim	nao	0	0	sim
432085	Tabaí/RS	sim	nao	0	0	nao
421780	Taió/SC			0	0	
412667	Tamarana/PR	sim	nao	0	0	nao
421790	Tangará/SC	sim	nao	0	0	nao
432090	Tapejara/RS	nao	nao	0	0	nao
432132	Taquaruçu do Sul/RS	nao	nao	0	0	nao
432135	Tavares/RS	nao	nao	0	0	nao
412700	Teixeira Soares/PR	sim	nao	0	0	nao
432140	Tenente Portela/RS	sim	nao	0	0	nao
412720	Terra Boa/PR	sim	sim	1	7	sim
432143	Terra de Areia/RS			0	0	
412730	Terra Rica/PR			0	0	
432145	Teutônia/RS			0	0	
412750	Tibagi/PR	nao	sim	1	84	sim
421800	Tijucas/SC			0	0	
421810	Timbé do Sul/SC	nao	nao	0	0	nao
421820	Timbó/SC	nao	nao	0	0	nao
432146	Tio Hugo/RS	sim	nao	0	0	nao
412770	Toledo/PR	sim	sim	1	20	sim
432149	Toropi/RS			0	0	
432150	Torres/RS			0	0	
432163	Três Arroios/RS	nao		0	0	

TABELA Ca01 - INFORMAÇÕES SOBRE CATADORES

ANO DE
REFERÊNCIA
2011

Município		Existência de catadores dispersos	Organização			Existência de trabalho social executado pela Prefeitura
Código	Nome/UF		Existência de organização formal	Quantidade de entidades associativas	Quantidade de associados	
				Entidades	Pessoas	
REGIÃO SUL		Ca004	Ca005	Ca006	Ca007	Ca008
421830	Três Barras/SC	sim	nao	0	0	sim
412785	Três Barras do Paraná/PR	sim	nao	0	0	sim
432166	Três Cachoeiras/RS			0	0	
432170	Três Coroas/RS			0	0	
432183	Três Forquilhas/RS			0	0	
432185	Três Palmeiras/RS	nao	nao	0	0	nao
432190	Três Passos/RS	sim	nao	0	0	nao
421835	Treviso/SC	sim	nao	0	0	nao
421840	Treze de Maio/SC	sim	nao	0	0	nao
421870	Tubarão/SC	sim	nao	0	0	nao
432225	Tupandi/RS	nao	nao	0	0	nao
432230	Tuparendi/RS	nao	nao	0	0	nao
412795	Tupãssi/PR	nao	nao	0	0	nao
432232	Turuçu/RS	sim	nao	0	0	nao
412796	Turvo/PR			0	0	
421880	Turvo/SC			0	0	
412800	Ubiratã/PR	sim	sim	1	12	sim
412810	Umuarama/PR	sim	sim	1	25	sim
412820	União da Vitória/PR	sim	sim	1	35	sim
412830	Uniflor/PR	sim	nao	0	0	nao
412840	Uraí/PR			0	0	
421895	Urupema/SC	sim	nao	0	0	nao
432250	Vacaria/RS	sim	sim	3	36	sim
432253	Vale do Sol/RS			0	0	
432254	Vale Real/RS	sim	nao	0	0	nao
421910	Vargeão/SC	sim	nao	0	0	nao
432260	Venâncio Aires/RS			0	0	
412855	Vera Cruz do Oeste/PR	sim	sim	1	10	sim
432285	Vespasiano Correa/RS			0	0	
432300	Viamão/RS	sim	sim	1	60	nao
432310	Vicente Dutra/RS			0	0	
421920	Vidal Ramos/SC	sim	nao	0	0	nao
421930	Videira/SC	sim	nao	0	0	nao

TABELA Ca01 - INFORMAÇÕES SOBRE CATADORES

ANO DE
REFERÊNCIA
2011

Município		Existência de catadores dispersos	Organização			Existência de trabalho social executado pela Prefeitura
Código	Nome/UF		Existência de organização formal	Quantidade de entidades associativas	Quantidade de associados	
				Entidades	Pessoas	
REGIÃO SUL		Ca004	Ca005	Ca006	Ca007	Ca008
412870	Vitorino/PR			0	0	
412850	Wenceslau Braz/PR	sim	nao	0	0	nao
432377	Westfalia/RS			0	0	
412880	Xambê/PR			0	0	
421960	Xavantina/SC	sim	nao	0	0	nao
421985	Zortéa/SC			0	0	

TABELA Up01
INFORMAÇÕES SOBRE UNIDADES DE PROCESSAMENTO

TABELA Up01 - INFORMAÇÕES SOBRE AS UNIDADES DE PROCESSAMENTO

ANO DE
REFERÊNCIA
2011

Município de localização		Unidades de processamento dos resíduos sólidos situadas no município						
		Nome da unidade	Tipo de unidade segundo o município informante	Município responsável pelo gerenciamento	Operador	Início de operação	Recebe de outros municípios	Unidade em operação no ano de referência
Código	Nome/UF							
REGIÃO SUL		Up001	Up003	Up079	Up004	Up002	Up012	Up051
420040	Água Doce/SC	Tucano Obras e Serviços	Aterro sanitário	O próprio	Empresa privada		nao	sim
430010	Agudo/RS	Revita	Aterro sanitário	O próprio	Prefeitura ou SLU	2010	nao	sim
430040	Alegrete/RS	Aterro Controlado Municipal	Aterro controlado	O próprio	Prefeitura ou SLU	2011	nao	sim
410045	Altamira do Paraná/PR	Aterro Controlado	Aterro controlado	O próprio	Prefeitura ou SLU		nao	sim
430055	Alto Alegre/RS	Prefeitura Municpal de Alto Alegre-RS	Outra	O próprio		2009	nao	sim
410050	Altônia/PR	aterro sanitário	Aterro sanitário	O próprio	Prefeitura ou SLU		nao	sim
410050	Altônia/PR	Unidade de Processamento		O próprio		2006		nao
412862	Alto Paraíso/PR	Aterro Sanitário	Aterro sanitário	O próprio	Prefeitura ou SLU	2010	nao	sim
410060	Alto Paraná/PR	Aterro sanitário de alto Paraná	Aterro sanitário	O próprio	Prefeitura ou SLU	1998	nao	sim
430060	Alvorada/RS	Aterro Sanitário de Alvorada	Área de transb e triagem de RCD e volumosos	O próprio	Outro	2008	nao	sim
410090	Amaporã/PR	Lixão	Lixão	O próprio	Prefeitura ou SLU	1999	nao	sim
410090	Amaporã/PR	Aterro Controlado de Amaporã	Aterro controlado	O próprio	Prefeitura ou SLU	2009	nao	sim
410105	Anahy/PR	ANAHY	Aterro sanitário	O próprio	Prefeitura ou SLU	2011	nao	sim
420080	Anchieta/SC	Tucano Obras e Serviços Ltda	Aterro sanitário	O próprio	Empresa privada	2011	sim	sim
410110	Andará/PR	Aterro Sanitário	Aterro sanitário	O próprio	Prefeitura ou SLU	2001	nao	sim
410120	Antonina/PR	ATERRO SANITARIO	Aterro sanitário	O próprio	Prefeitura ou SLU		nao	sim
410120	Antonina/PR	Lixão Antonina		O próprio		2011		nao
410140	Apucarana/PR	Aterro Sanitário do Município de Apucarana	Aterro controlado	O próprio	Empresa privada	2011	nao	sim
410140	Apucarana/PR	COOCAP - Cooperativa Catadores	Unidade de triagem (galpão ou usina)	O próprio	Outro	2002	nao	sim
410150	Arapongas/PR	ATERRO SANITÁRIO	Aterro sanitário	O próprio	Empresa privada		nao	sim
420130	Araquari/SC	Unidade de separação de resíduos reciclados	Unidade de triagem (galpão ou usina)	O próprio	Empresa privada	2010	nao	sim
430087	Araricá/RS	Coopernova Coop. Trab. E Habit. LTDA	Unidade de triagem (galpão ou usina)	O próprio	Associação de catadores	2011	nao	sim
430087	Araricá/RS	PMS COMÉRCIO DE MATERIAIS LTDA	Área de transb e triagem de RCD e volumosos	O próprio	Empresa privada	2006	nao	sim
410180	Araucária/PR	Centro de Processamento e Triagem de Materiais Rec	Unidade de triagem (galpão ou usina)	O próprio	Associação de catadores	2003	nao	sim
420150	Armazém/SC	Centro Triagem e Valorização Dos Residuos Solidos		O próprio		2003		nao
410190	Assaí/PR	Aterro sanitário - seção Figueira	Aterro sanitário	O próprio	Empresa privada	2007	sim	sim
410200	Assis Chateaubriand/PR	aterro sanitario	Aterro sanitário	O próprio	Prefeitura ou SLU		nao	sim
410210	Astorga/PR	Aterro Controlado Municipal	Aterro controlado	O próprio	Prefeitura ou SLU	2001	nao	sim
410210	Astorga/PR	Depósito de Entulhos	Outra	O próprio	Prefeitura ou SLU	2001	nao	sim
410220	Atalaia/PR	Aterro Controlado de Atalaia	Aterro sanitário	O próprio	Prefeitura ou SLU		nao	sim
430155	Áurea/RS	Prefeitura Municipal de Áurea		O próprio		1996		nao
430160	Bagé/RS	Aterro Sanitário Municipal	Aterro sanitário	O próprio	Prefeitura ou SLU	2003	nao	sim
420200	Balneário Camboriú/SC	Aterro Sanitário da Canhanduba	Aterro sanitário	O próprio	Empresa privada	2011	sim	sim

TABELA Up01 - INFORMAÇÕES SOBRE AS UNIDADES DE PROCESSAMENTO

ANO DE
REFERÊNCIA
2011

Município de localização		Unidades de processamento dos resíduos sólidos situadas no município						
		Nome da unidade	Tipo de unidade segundo o município informante	Município responsável pelo gerenciamento	Operador	Início de operação	Recebe de outros municípios	Unidade em operação no ano de referência
Código	Nome/UF							
REGIÃO SUL		Up001	Up003	Up079	Up004	Up002	Up012	Up051
410240	Bandeirantes/PR	Lixão de Bandeirantes	Lixão	O próprio	Prefeitura ou SLU	1992	nao	sim
410250	Barbosa Ferraz/PR	ATERRO SANITÁRIO	Aterro sanitário	O próprio	Prefeitura ou SLU	2006	nao	sim
410260	Barracão/PR	Sábia Ecologico	Aterro sanitário	O próprio	Empresa privada		nao	sim
410270	Barra do Jacaré/PR	Aterro de Barra do Jacaré	Aterro controlado	O próprio	Prefeitura ou SLU	2011	nao	sim
430187	Barra do Quaraí/RS	Aterro Controlado da Barra do Quaraí	Aterro controlado	O próprio	Prefeitura ou SLU	2006	nao	sim
410280	Bela Vista do Paraíso/PR	Bela Vista do Paraíso	Aterro sanitário	O próprio	Prefeitura ou SLU	1998	nao	sim
420213	Bela Vista do Toldo/SC	Consortio Hidrografico da Bacia do Rio Canoinhas		O próprio		2004		nao
430210	Bento Gonçalves/RS	Centra de Resíduos do Recreio		O próprio		1999		nao
430210	Bento Gonçalves/RS	Burati		O próprio		1992		nao
410290	Bituruna/PR	UTC		O próprio		2006		nao
410290	Bituruna/PR	UTC COMPOSTAGEM	Unidade de triagem (galpão ou usina)	O próprio	Associação de catadores	2006	nao	sim
410290	Bituruna/PR	UTC USINA	Aterro controlado	O próprio	Associação de catadores	2006	nao	sim
420240	Blumenau/SC	Aterro Controlado		O próprio		2002		nao
420240	Blumenau/SC	Unidade de Triagem	Unidade de triagem (galpão ou usina)	O próprio	Associação de catadores	2004	nao	sim
420240	Blumenau/SC	Unidade de Transbordo	Unidade de transbordo	O próprio	Empresa privada	2004	nao	sim
410304	Boa Ventura de São Roque/PR	Aterro de Boa Ventura de São Roque	Lixão	O próprio	Prefeitura ou SLU	1995	nao	sim
410305	Boa Vista da Aparecida/PR	ATERRO SANITÁRIO MUNICIPAL	Aterro sanitário	O próprio	Prefeitura ou SLU	2006	nao	sim
420257	Bom Jesus do Oeste/SC	C.W prestação de serviços	Aterro sanitário	O próprio	Empresa privada	2006	sim	sim
420257	Bom Jesus do Oeste/SC	PREFEITURA MUNICIPAL		O próprio		1997		nao
430235	Bom Princípio/RS	Central de Triagem e Compostagem de Resíduos Sólid	Aterro sanitário	O próprio	Prefeitura ou SLU	2002	nao	sim
410330	Borrazópolis/PR	Aterro Sanitario	Aterro sanitário	O próprio	Prefeitura ou SLU	2005	nao	sim
410330	Borrazópolis/PR	Usina de triagem e compostagem	Unidade de triagem (galpão ou usina)	O próprio	Associação de catadores	2011	nao	sim
430250	Bossoroca/RS	Aterro Sanitário	Aterro sanitário	O próprio	Prefeitura ou SLU	1990	nao	sim
410337	Brasilândia do Sul/PR	Aterro Controlado de Brasilândia do Sul	Aterro controlado	O próprio	Prefeitura ou SLU	1997	nao	sim
420290	Brusque/SC	RECICLE	Aterro sanitário	O próprio	Empresa privada	1997	sim	sim
420300	Caçador/SC	Fundação Municipal do Meio Ambiente/FUNDEMA	Aterro sanitário	O próprio	Empresa privada	2002	nao	sim
430280	Caçapava do Sul/RS	Central de Triagem Municipal	Unidade de triagem (galpão ou usina)	O próprio	Associação de catadores	2007	nao	sim
430280	Caçapava do Sul/RS	Estação de Transbordo Municipal	Unidade de transbordo	O próprio	Empresa privada	2006	nao	sim
430290	Cacequi/RS	CENTRAL DE TRIAGEM COM ATERRO DE RESIDUOS SOLIDO U	Aterro controlado	O próprio	Empresa privada	2006	nao	sim
430300	Cachoeira do Sul/RS	Unidade de Transbordo de Cachoeira do Sul	Unidade de triagem (galpão ou usina)	O próprio	Empresa privada	2008	nao	sim
410345	Cafelândia/PR	ATERRO CONTROLADO DE CAFELANDIA	Aterro controlado	O próprio	Prefeitura ou SLU	2002	nao	sim
430350	Camaquã/RS	Camaquã	Aterro sanitário	O próprio	Prefeitura ou SLU	2011	nao	sim
410360	Cambará/PR	Aterro Sanitário Municipal	Aterro sanitário	O próprio	Prefeitura ou SLU	2011	nao	sim

TABELA Up01 - INFORMAÇÕES SOBRE AS UNIDADES DE PROCESSAMENTO

ANO DE
REFERÊNCIA
2011

Município de localização		Unidades de processamento dos resíduos sólidos situadas no município						
		Nome da unidade	Tipo de unidade segundo o município informante	Município responsável pelo gerenciamento	Operador	Início de operação	Recebe de outros municípios	Unidade em operação no ano de referência
Código	Nome/UF							
REGIÃO SUL		Up001	Up003	Up079	Up004	Up002	Up012	Up051
410370	Cambé/PR	ATERRO MUNICIPAL DE RESÍDUOS SÓLIDOS DOMICILIARES	Aterro controlado	O próprio	Prefeitura ou SLU	1987	nao	sim
410370	Cambé/PR	ATERRO DE RESÍDUOS DE CONSTRUÇÃO CIVIL	Aterro de Resíduos da Construção Civil	O próprio	Prefeitura ou SLU	2007	nao	sim
410380	Cambira/PR	cambira	Aterro sanitário	O próprio	Prefeitura ou SLU		nao	sim
410390	Campina da Lagoa/PR	lixão	Lixão	O próprio	Prefeitura ou SLU	2011	nao	sim
430370	Campina das Missões/RS	Central de Triagem com Estação de Transbordo de Marcos Engelhof & Cia Ltda.	Unidade de triagem (galpão ou usina)	O próprio	Empresa privada		sim	sim
430370	Campina das Missões/RS	Unidade de Triagem e Transbordo	Unidade de triagem (galpão ou usina)	O próprio	Empresa privada	2007	sim	sim
430380	Campinas do Sul/RS	Central de Triagem com Transbordo	Unidade de triagem (galpão ou usina)	O próprio	Prefeitura ou SLU	1994	nao	sim
430390	Campo Bom/RS	Central Municipal de Tratamento de Resíduos Domésticos	Unidade de triagem (galpão ou usina)	O próprio	Associação de catadores	1996	nao	sim
430390	Campo Bom/RS	Entre Posto Recicláveis	Outra	O próprio	Associação de catadores	2010	nao	sim
430390	Campo Bom/RS	Central Municipal de Tratamento de Resíduos Domésticos	Aterro sanitário	O próprio	Associação de catadores	1996	nao	sim
410410	Campo do Tenente/PR	ATERRO SANITÁRIO SELUMA		O próprio		2011		nao
410420	Campo Largo/PR	Estação de Transbordo de resíduos	Unidade de transbordo	O próprio	Prefeitura ou SLU		nao	sim
410420	Campo Largo/PR	Barracão de Reciclagem	Unidade de triagem (galpão ou usina)	O próprio	Associação de catadores	2007	nao	sim
410420	Campo Largo/PR	Horto Municipal	Unidade de manejo de galhadas e podas	O próprio	Prefeitura ou SLU		nao	sim
410425	Campo Magro/PR	Unidade de Valorização de Campo Magro	Unidade de triagem (galpão ou usina)	Curitiba/PR	Prefeitura ou SLU	1990	nao	sim
410430	Campo Mourão/PR	ATERRO MUNICIPAL DE CAMPO MOURÃO	Aterro sanitário	O próprio	Empresa privada	2011	nao	sim
430410	Campos Borges/RS	ATERRO DE RESÍDUOS DE CONSTRUÇÃO CIVIL	Aterro controlado	O próprio	Prefeitura ou SLU	1989	nao	sim
430410	Campos Borges/RS	DEPÓSITO DE GALHOS DE PODA	Unidade de manejo de galhadas e podas	O próprio	Prefeitura ou SLU	2009	nao	sim
430420	Candelária/RS	José da Silva Reciclagem	Unidade de triagem (galpão ou usina)	O próprio	Empresa privada	2006	nao	sim
410442	Candói/PR	Transbordo Municipal de RS	Unidade de transbordo	O próprio	Prefeitura ou SLU	2011	nao	sim
410442	Candói/PR	Aterro Sanitário de Condói		O próprio		2002		nao
430450	Canguçu/RS	Lixão		O próprio		1980		nao
430460	Canoas/RS	Aterro Municipal Guajuviras	Aterro sanitário	O próprio	Empresa privada	1994	sim	sim
430460	Canoas/RS	Aterro de Inertes Jorge Lanner	Área de transb e triagem de RCD e volumosos	O próprio	Prefeitura ou SLU	2004	sim	sim
430463	Capão da Canoa/RS	Aterro Sanitário	Aterro sanitário	O próprio	Prefeitura ou SLU		nao	sim
430463	Capão da Canoa/RS	Usina de Triagem	Unidade de triagem (galpão ou usina)	O próprio	Associação de catadores	2001	nao	sim
430466	Capão do Leão/RS	Aterro Controlado do Município	Aterro controlado	O próprio	Prefeitura ou SLU	2002	nao	sim
430469	Capitão/RS	ESTAÇÃO DE TRANSBORDO	Unidade de transbordo	O próprio	Prefeitura ou SLU	2011	nao	sim
410460	Capitão Leônidas Marques/PR	Unidade de Triagem	Unidade de triagem (galpão ou usina)	O próprio	Associação de catadores	2003	nao	sim
410460	Capitão Leônidas Marques/PR	Unidade de Transbordo	Unidade de transbordo	O próprio	Empresa privada	2009	sim	sim
410465	Carambei/PR	Centro de Triagem de Resíduos Sólidos Recicláveis	Unidade de triagem (galpão ou usina)	O próprio	Associação de catadores	2009	nao	sim
430470	Carazinho/RS	aterro sanitário de carazinho	Aterro sanitário	O próprio	Empresa privada	2011	nao	sim
430480	Carlos Barbosa/RS	ATERRO SANITÁRIO DE CARLOS BARBOSA	Aterro sanitário	O próprio	Prefeitura ou SLU	1999	nao	sim

TABELA Up01 - INFORMAÇÕES SOBRE AS UNIDADES DE PROCESSAMENTO

ANO DE
REFERÊNCIA
2011

Município de localização		Unidades de processamento dos resíduos sólidos situadas no município						
		Nome da unidade	Tipo de unidade segundo o município informante	Município responsável pelo gerenciamento	Operador	Início de operação	Recebe de outros municípios	Unidade em operação no ano de referência
Código	Nome/UF							
REGIÃO SUL		Up001	Up003	Up079	Up004	Up002	Up012	Up051
410480	Cascavel/PR	Aterro Inerte	Aterro de Resíduos da Construção Civil	O próprio	Prefeitura ou SLU	2001	nao	sim
410480	Cascavel/PR	Aterro Sanitário	Aterro sanitário	O próprio	Empresa privada	2002	nao	sim
410480	Cascavel/PR	ECOLIXO	Unidade de triagem (galpão ou usina)	O próprio	Prefeitura ou SLU	2000	nao	sim
410480	Cascavel/PR	Desinfecta		O próprio		2005		nao
430510	Caxias do Sul/RS	CTR Rincão das Flores	Aterro sanitário	O próprio	Prefeitura ou SLU	2011	nao	sim
430510	Caxias do Sul/RS	Aterro São Giacomo		O próprio		1991		nao
430510	Caxias do Sul/RS	Associação Serrano	Unidade de triagem (galpão ou usina)	O próprio	Associação de catadores	1997	nao	sim
430510	Caxias do Sul/RS	Associação Fatima	Unidade de triagem (galpão ou usina)	O próprio	Associação de catadores	1997	nao	sim
430510	Caxias do Sul/RS	Associação Reolon	Unidade de triagem (galpão ou usina)	O próprio	Associação de catadores	1997	nao	sim
430510	Caxias do Sul/RS	Associação Planalto		O próprio		1997		nao
430510	Caxias do Sul/RS	Associação Consolação	Unidade de triagem (galpão ou usina)	O próprio	Associação de catadores	1997	nao	sim
430510	Caxias do Sul/RS	Associação Arca	Unidade de triagem (galpão ou usina)	O próprio	Associação de catadores	1997	nao	sim
430510	Caxias do Sul/RS	Associação Novo Amanhã (Antiga Desvio Rizzo)	Unidade de triagem (galpão ou usina)	O próprio	Associação de catadores	1997	nao	sim
430510	Caxias do Sul/RS	Associação Interbairros	Unidade de triagem (galpão ou usina)	O próprio	Associação de catadores	1997	nao	sim
430510	Caxias do Sul/RS	Associação Desafio Jovem Unidos na Fé		O próprio		2005		nao
430510	Caxias do Sul/RS	Associação Artel		O próprio		2006		nao
430510	Caxias do Sul/RS	ARCS	Unidade de triagem (galpão ou usina)	O próprio	Associação de catadores	2010	nao	sim
430510	Caxias do Sul/RS	Associação de Catadores Monte Carmelo	Unidade de triagem (galpão ou usina)	O próprio	Associação de catadores	2009	nao	sim
430510	Caxias do Sul/RS	Clean	Unidade de triagem (galpão ou usina)	O próprio	Associação de catadores	2009	nao	sim
430510	Caxias do Sul/RS	Gaúcha	Unidade de triagem (galpão ou usina)	O próprio	Associação de catadores	2010	nao	sim
430510	Caxias do Sul/RS	Kauane		O próprio		2010		nao
430511	Centenário/RS	Lixão de Centenário	Lixão	O próprio	Prefeitura ou SLU		nao	sim
410530	Céu Azul/PR	LIXÃO DE CÉU AZUL	Lixão	O próprio	Prefeitura ou SLU	1996	nao	sim
420420	Chapecó/SC	Aterro Sanitário		O próprio		2000		nao
420420	Chapecó/SC	Cooperativa - (Associação de Catadores)		O próprio		2000		nao
420420	Chapecó/SC	Vala Séptica		O próprio		2000		nao
420420	Chapecó/SC	CETRIC - Central de Resíduos Sólidos e Ind. e Com.		O próprio		2001		nao
420420	Chapecó/SC	SERVIOESTE		O próprio		2005		nao
430535	Charqueadas/RS	UNIDADE DE TRATAMENTO DE RESÍDUOS SOLIDOS URBANOS	Unidade de triagem (galpão ou usina)	O próprio	Associação de catadores	2004	nao	sim
410540	Chopinzinho/PR	chopinzinho	Aterro sanitário	O próprio	Prefeitura ou SLU	2009	nao	sim
430543	Chuí/RS	Aterro Sanitário Municipal	Aterro sanitário	O próprio	Prefeitura ou SLU	2003	nao	sim
430544	Chuívisca/RS	ATERRO CONTROLADO DE CHUIVISCA	Aterro controlado	O próprio	Prefeitura ou SLU	2011	nao	sim
410550	Cianorte/PR	Aterro Sanitário SANEPAR	Aterro sanitário	O próprio	Empresa privada	2011	sim	sim

TABELA Up01 - INFORMAÇÕES SOBRE AS UNIDADES DE PROCESSAMENTO

ANO DE
REFERÊNCIA
2011

Município de localização		Unidades de processamento dos resíduos sólidos situadas no município						
		Nome da unidade	Tipo de unidade segundo o município informante	Município responsável pelo gerenciamento	Operador	Início de operação	Recebe de outros municípios	Unidade em operação no ano de referência
Código	Nome/UF							
REGIÃO SUL		Up001	Up003	Up079	Up004	Up002	Up012	Up051
410550	Cianorte/PR	Depósito de Entulho Municipal	Área de reciclagem de RCD (=un reciclagem	O próprio	Prefeitura ou SLU	2005	nao	sim
410550	Cianorte/PR	Usina de Compostagem	Unidade de compostagem (pátio ou usina)	O próprio	Prefeitura ou SLU	2009	nao	sim
430550	Ciríaco/RS	Coop de Recicl de Residuos Org. e Inorg. De SCS Lt	Unidade de triagem (galpão ou usina)	O próprio	Outro	2010	nao	sim
420425	Cocal do Sul/SC	COCAL DO SUL	Aterro controlado	O próprio	Consorcio intermunicipal	2011	nao	sim
420430	Concórdia/SC	Aterro Sanitário	Aterro sanitário	O próprio	Empresa privada	2003	nao	sim
430570	Condor/RS	Depósito de galhos e folhas	Unidade de manejo de galhadas e podas	O próprio	Prefeitura ou SLU	2010	nao	sim
410610	Conselheiro Mairinck/PR	JOAQUIM TÁVORA	Aterro sanitário	O próprio	Consorcio intermunicipal	2005	nao	sim
430583	Coqueiro Baixo/RS	ESTAÇÃO DE TRANSBORDO	Unidade de transbordo	O próprio	Prefeitura ou SLU		nao	sim
420440	Coronel Freitas/SC	PREFEITURA MUNICIPAL DE CORONEL FREITAS		O próprio		2005		nao
410650	Coronel Vivida/PR	Usilixo	Aterro sanitário	O próprio	Empresa privada	1997	nao	sim
410655	Corumbataí do Sul/PR	Aterro Controlado	Aterro controlado	O próprio	Prefeitura ou SLU	2010	nao	sim
420460	Criciúma/SC	Usina de Triagem		O próprio		2005		nao
420460	Criciúma/SC	Centro de Recepção de Recicláveis		O próprio		2003		nao
430610	Cruz Alta/RS	ATERRO SANITÁRIO DE CRUZ ALTA		O próprio		2010		nao
410660	Cruzeiro do Oeste/PR	Arco	Unidade de triagem (galpão ou usina)	O próprio	Associação de catadores	2011	sim	sim
410660	Cruzeiro do Oeste/PR	Und. Podas e Galhadas Cruzeiro do Oeste	Unidade de manejo de galhadas e podas	O próprio	Prefeitura ou SLU	2011	nao	sim
410660	Cruzeiro do Oeste/PR	cruzeiro do oeste	Aterro sanitário	O próprio	Prefeitura ou SLU	2011	nao	sim
410690	Curitiba/PR	Aterro Sanitário da Caximba		O próprio		1989		nao
410690	Curitiba/PR	Unidade de Processamento de Resíduos Vegetais		O próprio		2003		nao
410690	Curitiba/PR	Vala Séptica		O próprio		1988		nao
410690	Curitiba/PR	CAVO Serviços e Meio Ambiente S/A	Unid. tratamento por microondas ou autoclave	O próprio	Empresa privada	2005	sim	sim
410690	Curitiba/PR	ESSENCIS SOLUÇÕES AMBIENTAIS	Outra	O próprio	Empresa privada	2001	sim	sim
410690	Curitiba/PR	Serquip Tratamento de Resíduos Pr. Ltda	Unidade de tratamento por incineração	O próprio	Empresa privada	2005	nao	sim
420480	Curitibanos/SC	COINCO	Aterro sanitário	O próprio	Consorcio intermunicipal	2002	sim	sim
430630	David Canabarro/RS	Aterro Sanitário	Aterro sanitário	O próprio	Prefeitura ou SLU		nao	sim
430640	Dois Irmãos/RS	Unidade de Transbordo	Unidade de transbordo	O próprio	Prefeitura ou SLU	2002	nao	sim
430640	Dois Irmãos/RS	Central de Reciclagem de Dois Irmãos	Unidade de triagem (galpão ou usina)	O próprio	Associação de catadores	1995	nao	sim
430640	Dois Irmãos/RS	Aterro Sanitário		O próprio		1995		nao
410720	Dois Vizinhos/PR	ATERRO LIMPEZA E CONSERVAÇÃO PEMA LTDA	Aterro sanitário	O próprio	Empresa privada	2003	sim	sim
410720	Dois Vizinhos/PR	TRATAMENTO AUTOCLAVE ATITUDE SPILMANN & SPILMANN	Unid. tratamento por microondas ou autoclave	O próprio	Empresa privada	1997	sim	sim
410720	Dois Vizinhos/PR	UND. PODAS LIMPEZA E CONSERVAÇÃO SUL LTDA	Unidade de manejo de galhadas e podas	O próprio	Empresa privada	2009	nao	sim
410720	Dois Vizinhos/PR	UNIDADE DE COMPOSTAGEM ASS. DE CATADORES	Unidade de triagem (galpão ou usina)	O próprio	Associação de catadores	2009	nao	sim
430660	Dom Pedrito/RS	Pedras Brancas Município de São Gabriel		O próprio		2005		nao

TABELA Up01 - INFORMAÇÕES SOBRE AS UNIDADES DE PROCESSAMENTO

ANO DE
REFERÊNCIA
2011

Município de localização		Unidades de processamento dos resíduos sólidos situadas no município						
		Nome da unidade	Tipo de unidade segundo o município informante	Município responsável pelo gerenciamento	Operador	Início de operação	Recebe de outros municípios	Unidade em operação no ano de referência
Código	Nome/UF							
REGIÃO SUL		Up001	Up003	Up079	Up004	Up002	Up012	Up051
430670	Dona Francisca/RS	Dona Francisca		O próprio		2010		nao
410725	Douradina/PR	LIXÃO	Lixão	O próprio	Prefeitura ou SLU	1998	nao	sim
430690	Encruzilhada do Sul/RS	Recuperação de Aterro Sanitário com Uso Controlado		O próprio		1970		nao
410750	Engenheiro Beltrão/PR	ATERRO SANITÁRIO	Aterro sanitário	O próprio	Prefeitura ou SLU	2006	nao	sim
430693	Entre-Ijuís/RS	REVITA ENGENHARIA S/A	Outra	O próprio		2007	sim	sim
430700	Erechim/RS	Aterro Controlado		O próprio		1982		nao
430700	Erechim/RS	Aterro Sanitario	Aterro sanitário	O próprio	Empresa privada	2011	nao	sim
430720	Erval Grande/RS	Aterro	Aterro sanitário	O próprio	Empresa privada	2006	sim	sim
430720	Erval Grande/RS	Unidade de Triagem de Erval Grande	Unidade de triagem (galpão ou usina)	O próprio	Empresa privada		nao	sim
420520	Erval Velho/SC	Aterro Sanitário	Aterro sanitário	O próprio	Empresa privada	2003	sim	sim
410754	Espigão Alto do Iguaçu/PR	Aterro Sanitário de Espigão Alto do Iguaçu-PR	Aterro sanitário	O próprio	Prefeitura ou SLU	2008	nao	sim
430755	Estação/RS	Aterro Sanitário Municipal de Estação	Aterro sanitário	O próprio	Prefeitura ou SLU		nao	sim
430760	Estância Velha/RS	Terminal de Reciclagem e Compostagem de Resíduos S	Unidade de triagem (galpão ou usina)	O próprio	Prefeitura ou SLU	1991	nao	sim
430780	Estrela/RS	UTL Usina de Tratamento de Lixo		O próprio				nao
430780	Estrela/RS	Aterro Sanitário de Estrela	Unidade de triagem (galpão ou usina)	O próprio	Prefeitura ou SLU	2000	nao	sim
410765	Fazenda Rio Grande/PR	Estre Ambiental S/A	Aterro sanitário	O próprio	Empresa privada	2011	sim	sim
410770	Fênix/PR	Secretaria de Turismo e Meio Ambiente	Lixão	O próprio	Prefeitura ou SLU	2008	nao	sim
410770	Fênix/PR	Secretaria Municipal de Saúde	Unidade de tratamento por incineração	O próprio	Prefeitura ou SLU	1969	nao	sim
410773	Fernandes Pinheiro/PR	Aterro Sanitário	Aterro sanitário	O próprio	Prefeitura ou SLU	2006	nao	sim
410790	Floresta/PR	Aterro Sanitário Floresta	Aterro controlado	O próprio	Prefeitura ou SLU	1999	nao	sim
420540	Florianópolis/SC	ARESP	Unidade de triagem (galpão ou usina)	O próprio	Associação de catadores	2000	nao	sim
420540	Florianópolis/SC	Assoc. Coletores Mat. Recic. - antigo C. triagem		O próprio		1984		nao
420540	Florianópolis/SC	CETRES Centro de Transferência de Resíduos	Unidade de transbordo	O próprio	Prefeitura ou SLU	1989	nao	sim
420540	Florianópolis/SC	Aterro de Inertes Monte Verde	Área de reciclagem de RCD (=un reciclagem	O próprio	Prefeitura ou SLU	1999	nao	sim
420540	Florianópolis/SC	Associação de Coletores de Materiais Recicláveis	Unidade de triagem (galpão ou usina)	O próprio	Associação de catadores	1999	nao	sim
420540	Florianópolis/SC	Pátio de Compostagem	Unidade de compostagem (pátio ou usina)	O próprio	Prefeitura ou SLU	2008	sim	sim
420540	Florianópolis/SC	Aterro de Inertes - Canto do Lamim		O próprio				nao
420540	Florianópolis/SC	Picador Florestal - CETRES	Unidade de manejo de galhadas e podas	O próprio	Prefeitura ou SLU	2010	nao	sim
410830	Foz do Iguaçu/PR	Aterro Sanitário	Aterro sanitário	O próprio	Empresa privada	2000	nao	sim
410830	Foz do Iguaçu/PR	Vala para RSS		O próprio		2000		nao
410830	Foz do Iguaçu/PR	Centro de Compostagem	Unidade de compostagem (pátio ou usina)	O próprio	Empresa privada	2000	nao	sim
410830	Foz do Iguaçu/PR	Galpão de Triagem do Aterro	Unidade de triagem (galpão ou usina)	O próprio	Associação de catadores	2000	nao	sim
410830	Foz do Iguaçu/PR	Aterro de Inertes	Aterro de Resíduos da Construção Civil	O próprio	Empresa privada	2000	nao	sim

TABELA Up01 - INFORMAÇÕES SOBRE AS UNIDADES DE PROCESSAMENTO

ANO DE
REFERÊNCIA
2011

Município de localização		Unidades de processamento dos resíduos sólidos situadas no município						
		Nome da unidade	Tipo de unidade segundo o município informante	Município responsável pelo gerenciamento	Operador	Início de operação	Recebe de outros municípios	Unidade em operação no ano de referência
Código	Nome/UF							
REGIÃO SUL		Up001	Up003	Up079	Up004	Up002	Up012	Up051
420550	Fraiburgo/SC	VT Engenharia	Aterro sanitário	O próprio	Empresa privada	2007	sim	sim
420550	Fraiburgo/SC	Fraiburgo	Aterro sanitário	O próprio	Prefeitura ou SLU	2008	sim	sim
410840	Francisco Beltrão/PR	Associação dos Catadores de Papel de Francisco Bel	Unidade de triagem (galpão ou usina)	O próprio	Associação de catadores	1996	nao	sim
410840	Francisco Beltrão/PR	ATERRO SANITARIO MUNICIPAL	Aterro sanitário	O próprio	Prefeitura ou SLU	2001	nao	sim
420580	Garuva/SC	Transbordo	Unidade de transbordo	O próprio	Empresa privada	2002	nao	sim
430910	Gramado/RS	USINA DE TRIAGEM MUNICIPAL	Unidade de triagem (galpão ou usina)	O próprio	Empresa privada	2001	nao	sim
430912	Gramado dos Loureiros/RS	Consortio intermunicipal de reciclagem e compostag		O próprio		2006		nao
410870	Grandes Rios/PR	Aterro Controlado	Aterro controlado	O próprio	Prefeitura ou SLU		nao	sim
430920	Gravatai/RS	Aterro de Inertes	Aterro de Resíduos da Construção Civil	O próprio	Empresa privada	2010	nao	sim
430920	Gravatai/RS	Unidade de Triagem de Materiais Recicláveis I	Unidade de triagem (galpão ou usina)	O próprio	Associação de catadores	2002	nao	sim
430920	Gravatai/RS	Aterro Sanitário de Santa Tecla	Aterro sanitário	O próprio	Empresa privada	1998	sim	sim
430920	Gravatai/RS	Unidade de Triagem de Materiais Recicláveis II	Unidade de triagem (galpão ou usina)	O próprio	Outro	2002	nao	sim
430920	Gravatai/RS	COOTRACAR	Unidade de triagem (galpão ou usina)	O próprio	Associação de catadores	2009	nao	sim
430920	Gravatai/RS	ECOPONTO	Área de transb e triagem de RCD e volumosos	O próprio	Prefeitura ou SLU	2010	nao	sim
430925	Guabiju/RS	Aterro Sanitário Municipal de Guabiju	Aterro sanitário	O próprio	Prefeitura ou SLU	2004	nao	sim
430930	Guaiba/RS	Aterro Sanitário Municipal de Guaiba	Aterro sanitário	O próprio	Empresa privada	2003	nao	sim
410890	Guairaçá/PR	MUNICÍIO DE GUAIRAÇÁ	Aterro sanitário	O próprio	Prefeitura ou SLU	2011	nao	sim
410900	Guapirama/PR	LIXÃO	Lixão	O próprio	Prefeitura ou SLU	2011	nao	sim
410910	Guaporema/PR	Prefeitura Municipal de Guaporema	Aterro controlado	O próprio	Prefeitura ou SLU		nao	sim
410930	Guaraniaçu/PR	Aterro Sanitário Municipal	Aterro sanitário	O próprio	Prefeitura ou SLU	2003	nao	sim
430950	Guarani das Missões/RS	Consórcio Intermunicipal de Gerenciamento de Resíd	Aterro sanitário	O próprio	Consortio intermunicipal	2006	sim	sim
410940	Guarapuava/PR	ACPG-Associação dos Catadores de Papel de Guarapua	Unidade de triagem (galpão ou usina)	O próprio	Associação de catadores	1995	nao	sim
410940	Guarapuava/PR	SURG - Cia de Serviços de Urbanização de Guaapuav	Aterro sanitário	O próprio	Prefeitura ou SLU	2011	nao	sim
410960	Guaratuba/PR	Usina de Reciclagem de Guaratuba	Unidade de triagem (galpão ou usina)	O próprio	Associação de catadores	2007	nao	sim
410960	Guaratuba/PR	Aterro Sanitário	Aterro sanitário	O próprio	Empresa privada	1999	nao	sim
420670	Herval D Oeste/SC	TUCANO OBRAS E SERVIÇOS LTDA	Aterro controlado	O próprio	Prefeitura ou SLU	2007	sim	sim
410970	Ibaiti/PR	Aterro Controlado de Ibaiti	Aterro controlado	O próprio	Prefeitura ou SLU	1997	nao	sim
410980	Ibiporã/PR	Aterro Controlado de Ibiporã	Aterro controlado	O próprio	Empresa privada	1986	nao	sim
410980	Ibiporã/PR	Centro de Reciclagem	Área de transb e triagem de RCD e volumosos	O próprio	Empresa privada	2009	nao	sim
410980	Ibiporã/PR	Incinerador		O próprio		1986		nao
420690	Ibirama/SC	Aterro Sanitario	Aterro sanitário	O próprio	Empresa privada	2004	sim	sim
420690	Ibirama/SC	galpão de triagem	Unidade de triagem (galpão ou usina)	O próprio	Associação de catadores	2006	nao	sim
431000	Ibirubá/RS	aterro sanitario municipal de ibirubá	Aterro sanitário	O próprio	Prefeitura ou SLU	2009	nao	sim

TABELA Up01 - INFORMAÇÕES SOBRE AS UNIDADES DE PROCESSAMENTO

ANO DE
REFERÊNCIA
2011

Município de localização		Unidades de processamento dos resíduos sólidos situadas no município						
		Nome da unidade	Tipo de unidade segundo o município informante	Município responsável pelo gerenciamento	Operador	Início de operação	Recebe de outros municípios	Unidade em operação no ano de referência
Código	Nome/UF							
REGIÃO SUL		Up001	Up003	Up079	Up004	Up002	Up012	Up051
420700	Içara/SC	SANTEC ATERRO SANITÁRIO	Aterro sanitário	O próprio	Empresa privada		sim	sim
420700	Içara/SC	UNIDADE DE TRIAGEM COOPERI	Unidade de triagem (galpão ou usina)	O próprio	Associação de catadores	2009	nao	sim
431010	Igrejinha/RS	Aterro sanitário	Aterro sanitário	O próprio	Empresa privada	1994	nao	sim
431010	Igrejinha/RS	Unidade de Tratamento de Resíduos Sólidos	Unidade de triagem (galpão ou usina)	O próprio	Empresa privada	1994	nao	sim
411005	Iguatu/PR	Município de Iguatu	Aterro sanitário	O próprio	Prefeitura ou SLU	2010	nao	sim
431020	Ijuí/RS	Lixão de Ijuí	Lixão	O próprio	Prefeitura ou SLU	1995	nao	sim
411010	Imbituva/PR	Aterro Sanitario	Aterro sanitário	O próprio	Prefeitura ou SLU		nao	sim
411010	Imbituva/PR	Unidade de Triagem de Residuos Sólidos Recicláveis	Unidade de triagem (galpão ou usina)	O próprio	Associação de catadores	2010	nao	sim
420740	Imbuia/SC	CENTRO DE TRIAGEM E COMPOSTAGEM DO LIXO	Unidade de triagem (galpão ou usina)	O próprio	Outro	2005	nao	sim
411040	Indianópolis/PR	Lixão de Indianópolis	Lixão	O próprio	Prefeitura ou SLU	2000	nao	sim
431043	Ipê/RS	USINA DE RECICLAGEM MUNICIPAL	Unidade de triagem (galpão ou usina)	O próprio	Prefeitura ou SLU	2011	nao	sim
431043	Ipê/RS	ATERRO SANITÁRIO	Aterro sanitário	O próprio	Prefeitura ou SLU	2011	nao	sim
420760	Ipira/SC	Lider	Área de transb e triagem de RCD e volumosos	O próprio	Empresa privada	2003	sim	sim
411050	Ipiranga/PR	Aterro Controlado Central de Triagem	Aterro controlado	O próprio	Prefeitura ou SLU	2003	nao	sim
411060	Iporã/PR	Centro de Triagem de Reciclados	Unidade de triagem (galpão ou usina)	O próprio	Empresa privada	2009	nao	sim
411060	Iporã/PR	Aterro Sanitário de Iporã	Aterro sanitário	O próprio	Prefeitura ou SLU	2009	nao	sim
420770	Ipumirim/SC	CRI Ltda	Aterro sanitário	O próprio	Empresa privada	1998	sim	sim
411065	Iracema do Oeste/PR	Aterro Sanitario de Iracema do Oeste	Vala especifica de RSS	O próprio	Prefeitura ou SLU	2007	nao	sim
411070	Irati/PR	Aterro Sanitário Pinho de Cima	Aterro sanitário	O próprio	Prefeitura ou SLU	2000	nao	sim
411080	Iretama/PR	ATERRO CONTROLADO	Aterro controlado	O próprio	Prefeitura ou SLU	2011	nao	sim
420790	Irineópolis/SC	lixão	Lixão	O próprio	Associação de catadores	2008	nao	sim
420790	Irineópolis/SC	Unidade de Triagem de Irineópolis	Unidade de triagem (galpão ou usina)	O próprio	Associação de catadores	2008	nao	sim
411090	Itaguaí/PR	PREFEITURA	Aterro sanitário	O próprio	Prefeitura ou SLU	2011	nao	sim
420820	Itajaí/SC	Aterro Sanitário Canhanduba	Aterro sanitário	O próprio	Empresa privada	1998	sim	sim
411110	Itambé/PR	Deposito de entulhos	Lixão	O próprio	Prefeitura ou SLU	1975	nao	sim
411110	Itambé/PR	Prefeitura Municipal de Itambé	Aterro sanitário	O próprio	Prefeitura ou SLU	1996	nao	sim
420830	Itapema/SC	COOPERITAPEMA - Cooperatva de Coletores de Materia	Unidade de triagem (galpão ou usina)	O próprio	Associação de catadores	2008	nao	sim
411155	Ivaté/PR	Aterro Sanitario	Aterro sanitário	O próprio	Prefeitura ou SLU	2011	nao	sim
431080	Ivoti/RS	Central de Triagem e Comp. com Aterro Controlado	Unidade de triagem (galpão ou usina)	O próprio		1992	nao	sim
411190	Jaguapitã/PR	ASCAMAR	Unidade de triagem (galpão ou usina)	O próprio	Associação de catadores	2004	nao	sim
411190	Jaguapitã/PR	Aterro controlado de Jaguapitã	Aterro controlado	O próprio	Prefeitura ou SLU	2004	nao	sim
411200	Jaguariaíva/PR	Prefeitura Municipal	Aterro sanitário	O próprio	Prefeitura ou SLU	2008	nao	sim
411240	Japurá/PR	Prefeitura Municipal de Japurá	Lixão	O próprio	Prefeitura ou SLU	2011	nao	sim

TABELA Up01 - INFORMAÇÕES SOBRE AS UNIDADES DE PROCESSAMENTO

ANO DE
REFERÊNCIA
2011

Município de localização		Unidades de processamento dos resíduos sólidos situadas no município						
		Nome da unidade	Tipo de unidade segundo o município informante	Município responsável pelo gerenciamento	Operador	Início de operação	Recebe de outros municípios	Unidade em operação no ano de referência
Código	Nome/UF							
REGIÃO SUL		Up001	Up003	Up079	Up004	Up002	Up012	Up051
411250	Jardim Alegre/PR	Aterro Sanitario de Jardim Alegre	Aterro sanitário	O próprio	Prefeitura ou SLU	2011	nao	sim
411270	Jataizinho/PR	PREFEITURA MUNICIPAL DE JATAIZINHO	Aterro controlado	O próprio	Prefeitura ou SLU	1998	nao	sim
411275	Jesuítas/PR	Cetrijes- Centro de Triagem e Compostagem de Jesuí	Aterro sanitário	O próprio	Prefeitura ou SLU	2000	sim	sim
411280	Joaquim Távora/PR	LIXÃO	Lixão	O próprio	Prefeitura ou SLU	2007	nao	sim
420910	Joinville/SC	Aterro sanitário	Aterro sanitário	O próprio	Empresa privada	1988	sim	sim
420910	Joinville/SC	Associação Ecológica de Catadores e Recicladores d	Unidade de triagem (galpão ou usina)	O próprio	Associação de catadores	2002	nao	sim
420910	Joinville/SC	Cooperativa de Reciclagem, Benef. e Arborização de	Unidade de triagem (galpão ou usina)	O próprio	Empresa privada	2001	nao	sim
420910	Joinville/SC	Vala Séptica		O próprio		1991		nao
411295	Juranda/PR	Aterro Sanitário Municipal de Juranda	Aterro controlado	O próprio	Prefeitura ou SLU	2010	nao	sim
411300	Jussara/PR	Aterro Sanitário II	Aterro sanitário	O próprio	Prefeitura ou SLU	2010	nao	sim
411300	Jussara/PR	Município de Jussara		O próprio		2009		nao
411310	Kaloré/PR	Lixão	Lixão	O próprio	Prefeitura ou SLU		nao	sim
420930	Lages/SC	Sistema de Incineração de RSS		O próprio		2005		nao
420930	Lages/SC	Aterro Controlado		O próprio		1985		nao
420930	Lages/SC	Usina Reciclagem da Cooperativa Planalto		O próprio		2005		nao
420930	Lages/SC	Aterro Sanitário do Município de Lages	Aterro sanitário	O próprio	Empresa privada	2005	sim	sim
431127	Lagoa dos Três Cantos/RS	Lagoa dos Três Cantos		O próprio				nao
420940	Laguna/SC	Aterro Sul	Aterro sanitário	O próprio	Empresa privada	2003	sim	sim
411320	Lapa/PR	Aterro Sanitário Municipal	Aterro sanitário	O próprio	Empresa privada	2004	nao	sim
411320	Lapa/PR	Prefeitura Municipal da Lapa	Unidade de triagem (galpão ou usina)	O próprio	Associação de catadores	2004	nao	sim
411330	Laranjeiras do Sul/PR	ATERRO SANITÁRIO MUNICIPAL	Aterro sanitário	O próprio	Prefeitura ou SLU		nao	sim
411330	Laranjeiras do Sul/PR	pgrss	Lixão	O próprio		1998	nao	sim
420960	Lauro Muller/SC	cirsures	Aterro sanitário	O próprio	Consorcio intermunicipal	2004	nao	sim
411340	Leópolis/PR	Aterro Controlado de Leópolis	Aterro sanitário	O próprio	Prefeitura ou SLU	2004	nao	sim
411342	Lidianópolis/PR	Aterro Sanitário	Aterro sanitário	O próprio	Prefeitura ou SLU		nao	sim
431162	Lindolfo Collor/RS	Junges e Lauxen- Central de Reciclagem de RSU	Unidade de triagem (galpão ou usina)	O próprio		2009	sim	sim
411350	Loanda/PR	ATERRO SANITÁRIO DE LOANDA	Aterro sanitário	O próprio	Prefeitura ou SLU	2011	nao	sim
411370	Londrina/PR	Aterro Controlado		O próprio		1974		nao
411370	Londrina/PR	Central de Entulhos		O próprio		1994		nao
411370	Londrina/PR	Central de Galhos		O próprio		1994		nao
411370	Londrina/PR	Vala para RSS		O próprio		1980		nao
411370	Londrina/PR	CTR - CENTRAL DE TRATAMENTO DE RESÍDUOS	Aterro sanitário	O próprio	Empresa privada	2011	sim	sim
411375	Lunardelli/PR	Lixão de Lunardelli	Lixão	O próprio	Prefeitura ou SLU	1979	nao	sim

TABELA Up01 - INFORMAÇÕES SOBRE AS UNIDADES DE PROCESSAMENTO

ANO DE
REFERÊNCIA
2011

Município de localização		Unidades de processamento dos resíduos sólidos situadas no município						
		Nome da unidade	Tipo de unidade segundo o município informante	Município responsável pelo gerenciamento	Operador	Início de operação	Recebe de outros municípios	Unidade em operação no ano de referência
Código	Nome/UF							
REGIÃO SUL		Up001	Up003	Up079	Up004	Up002	Up012	Up051
411380	Lupionópolis/PR	Aterro Sanitario	Aterro sanitário	O próprio	Prefeitura ou SLU	2011	nao	sim
411380	Lupionópolis/PR	Lixão de Lupionópolis	Aterro de Resíduos da Construção Civil	O próprio	Prefeitura ou SLU	2010	nao	sim
431170	Machadinho/RS	Nova Era Industria de Mineração LTDA	Lixão	O próprio	Empresa privada		nao	sim
421010	Mafra/SC	Aterro Sanitário Serrana Engenharia	Aterro sanitário	O próprio	Empresa privada	2003	sim	sim
411400	Mamborê/PR	Aterro Controlado Mamborê	Aterro controlado	O próprio	Prefeitura ou SLU	2003	nao	sim
411410	Mandaguaçu/PR	Aterro Municipal	Aterro sanitário	O próprio	Outro		nao	sim
421040	Maracajá/SC	Centro Municipal de Triagem e Valorização dos Resi	Unidade de triagem (galpão ou usina)	O próprio	Prefeitura ou SLU	2011	nao	sim
411460	Marechal Cândido Rondon/PR	Lixão	Aterro sanitário	O próprio	Prefeitura ou SLU	2011	nao	sim
411460	Marechal Cândido Rondon/PR	Usina Reciclagem	Unidade de triagem (galpão ou usina)	O próprio	Associação de catadores	2011	nao	sim
421055	Marema/SC	continental obras e serviços Ltda	Aterro sanitário	O próprio	Empresa privada	2011	sim	sim
411470	Maria Helena/PR	Lixão	Lixão	O próprio	Prefeitura ou SLU		nao	sim
411500	Marilena/PR	Lixão de Marilena	Lixão	O próprio	Prefeitura ou SLU	2000	nao	sim
411510	Mariluz/PR	ATERRO SANITÁRIO DE MARILUZ	Aterro sanitário	O próprio	Prefeitura ou SLU	2011	nao	sim
411520	Maringá/PR	Aterro Sanitário - Pedreira Ingá	Aterro sanitário	O próprio	Empresa privada	2010	nao	sim
411520	Maringá/PR	Aterro Controlado de Maringa		O próprio		2005		nao
411535	Maripá/PR	ATERRO SANITARIO DE MARIPÁ	Aterro sanitário	O próprio	Empresa privada	2003	nao	sim
411545	Marquinho/PR	ATERRO SANITARIO MUNICIPAL	Aterro sanitário	O próprio	Prefeitura ou SLU	2001	nao	sim
411560	Matelândia/PR	ATERRO SANITÁRIO MUNICIPAL	Aterro sanitário	O próprio		2008	nao	sim
411573	Mato Rico/PR	Aterro Sanitário	Aterro sanitário	O próprio	Prefeitura ou SLU		nao	sim
431220	Maximiliano de Almeida/RS	Aterro controlado	Aterro controlado	O próprio	Prefeitura ou SLU	2011	nao	sim
431220	Maximiliano de Almeida/RS	maximiliano de almeida		O próprio		2009		nao
411585	Mercedes/PR	CCK Prestadora de Serviços Urbanos Ltda	Lixão	O próprio	Empresa privada	2007	sim	sim
431225	Minas do Leão/RS	CRVR	Aterro sanitário	O próprio	Empresa privada	2001	sim	sim
411590	Mirador/PR	Lixão de Mirador	Lixão	O próprio	Prefeitura ou SLU	2000	nao	sim
411600	Miraselva/PR	Aterro Sanitário de Miraselva	Lixão	O próprio	Prefeitura ou SLU	2005	nao	sim
421085	Mirim Doce/SC	Aterro Sanitário	Aterro sanitário	O próprio	Empresa privada	2011	sim	sim
411605	Missal/PR	Aterro Sanitário Municipal	Aterro sanitário	O próprio	Prefeitura ou SLU	2001	nao	sim
421110	Monte Castelo/SC	Consórcio Intermunicipal da Bacia Hidrográfica do		O próprio		2001		nao
411610	Moreira Sales/PR	Aterro Sanitário Tipo Trincheira	Aterro sanitário	O próprio	Prefeitura ou SLU	2007	nao	sim
431244	Morrinhos do Sul/RS	RB CORREA LTDA	Unidade de triagem (galpão ou usina)	O próprio		2002	nao	sim
431245	Morro Redondo/RS	Aterro Sanitário	Aterro sanitário	O próprio	Prefeitura ou SLU		nao	sim
431245	Morro Redondo/RS	Prefeitura Municipal de Morro Redondo	Área de transb e triagem de RCD e volumosos	O próprio	Associação de catadores	2004	nao	sim
431250	Mostardas/RS	Unidade de Transbordo de Mostardas	Unidade de transbordo	O próprio	Prefeitura ou SLU	2005	nao	sim

TABELA Up01 - INFORMAÇÕES SOBRE AS UNIDADES DE PROCESSAMENTO

ANO DE
REFERÊNCIA
2011

Município de localização		Unidades de processamento dos resíduos sólidos situadas no município						
		Nome da unidade	Tipo de unidade segundo o município informante	Município responsável pelo gerenciamento	Operador	Início de operação	Recebe de outros municípios	Unidade em operação no ano de referência
Código	Nome/UF							
REGIÃO SUL		Up001	Up003	Up079	Up004	Up002	Up012	Up051
431262	Muliterno/RS	Aterro Sanitário de Muliterno	Aterro sanitário	O próprio	Prefeitura ou SLU	2010	nao	sim
421130	Navegantes/SC	RECICLE CATARINENSE LTDA	Aterro sanitário	O próprio	Empresa privada	1993	sim	sim
431275	Nova Alvorada/RS	PREFEITURA MUNICIPAL DE NOVA ALVORADA	Lixão	O próprio	Prefeitura ou SLU	2011	nao	sim
411670	Nova Aurora/PR	Aterro sanitário de Nova Aurora	Aterro sanitário	O próprio	Prefeitura ou SLU	1990	nao	sim
411670	Nova Aurora/PR	Unidade de manejo de galhos	Unidade de manejo de galhadas e podas	O próprio	Prefeitura ou SLU	1980	nao	sim
431300	Nova Brésia/RS	ATERRO SANITÁRIO	Aterro sanitário	O próprio		1999	nao	sim
431301	Nova Candelária/RS	ATERRO SANITÁRIO DA CAMPINA		O próprio		1996		nao
411695	Nova Esperança do Sudoeste/PR	Sabiá Ecológico	Aterro controlado	O próprio	Empresa privada	2004	sim	sim
411700	Nova Fátima/PR	Unidade de Lixão Nova Fatima	Aterro sanitário	O próprio	Prefeitura ou SLU	2008	nao	sim
411700	Nova Fátima/PR	Vala para Resíduos de Saúde de Nova Fátima		O próprio		2006		nao
431306	Nova Hartz/RS	Aterro Sanitário	Aterro sanitário	O próprio	Prefeitura ou SLU	2005	nao	sim
431306	Nova Hartz/RS	Aterro Controlado		O próprio		2011		nao
411705	Nova Laranjeiras/PR	NOVA LARANJEIRAS	Unidade de triagem (galpão ou usina)	O próprio	Empresa privada	2011	nao	sim
411710	Nova Londrina/PR	Aterro Sanitario de Nova Londrina	Aterro sanitário	O próprio	Prefeitura ou SLU	2008	nao	sim
411720	Nova Olímpia/PR	Aterro Sanitário Municipal de Nova Olímpia	Aterro sanitário	O próprio	Prefeitura ou SLU	2002	nao	sim
431310	Nova Palma/RS	Nova Palma		O próprio		2006		nao
431330	Nova Prata/RS	RECICLAGEM ADEVA	Aterro sanitário	O próprio	Empresa privada	2011	nao	sim
431335	Nova Roma do Sul/RS	Usina de Reciclagem e compostagem com aterro contr	Aterro sanitário	O próprio	Empresa privada	1999	nao	sim
411721	Nova Santa Bárbara/PR	ATERRO CONTROLADO DE NOVA SANTA BÁRBARA	Aterro controlado	O próprio	Prefeitura ou SLU	2008	nao	sim
431340	Novo Hamburgo/RS	Unidade Centro de Coleta Seletiva Solidária	Unidade de triagem (galpão ou usina)	O próprio	Associação de catadores	2010	nao	sim
431340	Novo Hamburgo/RS	Central de Tratamento RSS		O próprio		2004		nao
431340	Novo Hamburgo/RS	Central Fundamental		O próprio		2001		nao
431340	Novo Hamburgo/RS	Central Inertes - Bairro Rondônia (Lixão do Lima)		O próprio		1989		nao
431340	Novo Hamburgo/RS	Reciclagem do bairro Rondônia (Lixão do Lima)		O próprio		2004		nao
431340	Novo Hamburgo/RS	Aterro Sanitário do Bairro Roselândia		O próprio		1998		nao
431340	Novo Hamburgo/RS	Central de Reciclagem do Bairro Roselândia	Unidade de triagem (galpão ou usina)	O próprio	Associação de catadores	1995	nao	sim
431340	Novo Hamburgo/RS	Compostagem Aerada		O próprio		1998		nao
431340	Novo Hamburgo/RS	Transbordo Roselândia	Unidade de transbordo	O próprio	Empresa privada	2005	nao	sim
411729	Novo Itacolomi/PR	Aterro Sanitario	Aterro sanitário	O próprio	Prefeitura ou SLU	2011	nao	sim
411729	Novo Itacolomi/PR	Lixão a Céu Aberto.		O próprio		2010		nao
421170	Orleans/SC	CIRSURES	Aterro sanitário	O próprio	Consorcio intermunicipal	2004	sim	sim
431350	Osório/RS	Central de Transbordo de Resíduos da Construção Civil	Área de transb e triagem de RCD e volumosos	O próprio	Empresa privada	2011	nao	sim
431350	Osório/RS	Aterro Sanitário de Osório	Aterro sanitário	O próprio	Prefeitura ou SLU	2005	nao	sim

TABELA Up01 - INFORMAÇÕES SOBRE AS UNIDADES DE PROCESSAMENTO

ANO DE
REFERÊNCIA
2011

Município de localização		Unidades de processamento dos resíduos sólidos situadas no município						
		Nome da unidade	Tipo de unidade segundo o município informante	Município responsável pelo gerenciamento	Operador	Início de operação	Recebe de outros municípios	Unidade em operação no ano de referência
Código	Nome/UF							
REGIÃO SUL		Up001	Up003	Up079	Up004	Up002	Up012	Up051
411740	Ourizona/PR	ATERRO SANITÁRIO DE OURIZONA	Aterro sanitário	O próprio	Prefeitura ou SLU	2011	nao	sim
411745	Ouro Verde do Oeste/PR	ATERRO SANITÁRIO	Aterro sanitário	O próprio	Prefeitura ou SLU		nao	sim
431360	Paim Filho/RS	Aterro Controlado	Aterro controlado	O próprio	Prefeitura ou SLU		nao	sim
411770	Palmeira/PR	Aterro Sanitário Municipal de Palmeira	Aterro sanitário	O próprio	Prefeitura ou SLU	2010	sim	sim
431370	Palmeira das Missões/RS	Aterro Sanitário	Aterro sanitário	O próprio	Empresa privada	2002	sim	sim
431370	Palmeira das Missões/RS	Separação (Reciclagem)	Unidade de triagem (galpão ou usina)	O próprio	Empresa privada	2002	nao	sim
411790	Palotina/PR	Aterro Sanitário	Aterro sanitário	O próprio	Prefeitura ou SLU		nao	sim
431390	Panambi/RS	Aterro Sanitário	Aterro sanitário	O próprio	Prefeitura ou SLU	2006	nao	sim
431390	Panambi/RS	Usina de triagem de lixo	Unidade de triagem (galpão ou usina)	O próprio	Prefeitura ou SLU	2001	nao	sim
411800	Paraíso do Norte/PR	Aterro Controlado de Paraíso do Norte	Aterro controlado	O próprio	Prefeitura ou SLU	2011	nao	sim
411810	Paranacity/PR	Aterro Sanitário	Lixão	O próprio	Prefeitura ou SLU		sim	sim
411820	Paranaguá/PR	Lixão do Imbocuí	Lixão	O próprio	Prefeitura ou SLU	1990	nao	sim
411820	Paranaguá/PR	Vala para RSS		O próprio		2002		nao
411840	Paranavaí/PR	Aterro Sanitário do Município de Paranavaí	Aterro sanitário	O próprio	Prefeitura ou SLU	2003	sim	sim
431405	Parobé/RS	DEPOSITO TEMPORÁRIO DE RESÍDUOS	Unidade de transbordo	O próprio	Empresa privada	2010	nao	sim
431410	Passo Fundo/RS	Aterro Sanitário	Aterro sanitário	O próprio	Outro	2002	nao	sim
431410	Passo Fundo/RS	Vala Séptica		O próprio		2002		nao
431410	Passo Fundo/RS	Aterro de Resíduos da Construção Civil		O próprio		2004		nao
411860	Paula Freitas/PR	Aterro Sanitário de Paula Freitas	Aterro sanitário	O próprio	Prefeitura ou SLU	2010	nao	sim
431413	Paulo Bento/RS	Unidade de Triagem Juliano Wietzycoski ME	Unidade de triagem (galpão ou usina)	O próprio	Empresa privada		sim	sim
411870	Paulo Frontin/PR	Aterro Sanitário de Paulo Frontin	Aterro sanitário	O próprio	Prefeitura ou SLU	2011	nao	sim
411880	Peabiru/PR	Aterro Sanitário de Peabiru	Aterro controlado	O próprio	Prefeitura ou SLU	2011	nao	sim
431440	Pelotas/RS	Aterro Colina do Sol	Aterro controlado	O próprio	Empresa privada	1984	nao	sim
431440	Pelotas/RS	Unidade de Tratamento Autoclave		O próprio		2003		nao
421260	Peritiba/SC	CRI IPUMIRIM	Aterro sanitário	O próprio	Empresa privada	2011	nao	sim
421260	Peritiba/SC	NEI COLETA DE RESIDUOS SOLIDOS LTDA		O próprio		2011		nao
411890	Pérola/PR	Aterro Sanitário do Município de Pérola	Aterro sanitário	O próprio	Prefeitura ou SLU	2005	nao	sim
411890	Pérola/PR	Centro de Triagem do Município de Pérola	Área de transb e triagem de RCD e volumosos	O próprio	Outro	2006	nao	sim
421270	Petrolândia/SC	Prefeitura Municipal de Petrolândia		O próprio		1962		nao
411920	Pinhalão/PR	CIAS - Consorcio Intermunicipal para Aterro Sanitário	Aterro sanitário	O próprio	Consorcio intermunicipal	2002	sim	sim
431446	Pinhal da Serra/RS	Aterro Sanitário de Pinhal da Serra	Aterro sanitário	O próprio	Consorcio intermunicipal	2004	sim	sim
411930	Pinhão/PR	ATERRO - LOCALIDADE GUARAPUAVINHA	Lixão	O próprio	Prefeitura ou SLU	1997	nao	sim
431450	Pinheiro Machado/RS	Aterro sanitário		O próprio				nao

TABELA Up01 - INFORMAÇÕES SOBRE AS UNIDADES DE PROCESSAMENTO

ANO DE
REFERÊNCIA
2011

Município de localização		Unidades de processamento dos resíduos sólidos situadas no município						
		Nome da unidade	Tipo de unidade segundo o município informante	Município responsável pelo gerenciamento	Operador	Início de operação	Recebe de outros municípios	Unidade em operação no ano de referência
Código	Nome/UF							
REGIÃO SUL		Up001	Up003	Up079	Up004	Up002	Up012	Up051
411960	Pitanga/PR	usina de triagem e compostagem	Aterro controlado	O próprio	Prefeitura ou SLU	2010	nao	sim
411960	Pitanga/PR	gilberto rocha ferreira	Unidade de triagem (galpão ou usina)	O próprio		2011	nao	sim
431470	Planalto/RS	Central de triagem de resíduos sólidos	Unidade de triagem (galpão ou usina)	O próprio	Prefeitura ou SLU	2006	nao	sim
421320	Pomerode/SC	Central de Triagem	Unidade de triagem (galpão ou usina)	O próprio	Prefeitura ou SLU	1995	nao	sim
411990	Ponta Grossa/PR	Aterro de Ponta Grossa	Aterro controlado	O próprio	Prefeitura ou SLU	1969	nao	sim
411990	Ponta Grossa/PR	UNIDADE DE TRIAGEM - ACAMARO	Unidade de triagem (galpão ou usina)	O próprio	Associação de catadores	2004	nao	sim
411990	Ponta Grossa/PR	Unidade de triagem - ACAMARUVA	Unidade de triagem (galpão ou usina)	O próprio	Associação de catadores	2004	nao	sim
411990	Ponta Grossa/PR	UNIDADE DE TRIAGEM - ACAMAR	Unidade de triagem (galpão ou usina)	O próprio	Associação de catadores	2004	nao	sim
411990	Ponta Grossa/PR	UNIDADE DE TRIAGEM - ACAMARU	Unidade de triagem (galpão ou usina)	O próprio	Associação de catadores	2005	nao	sim
411990	Ponta Grossa/PR	UNIDADE DE TRANSBORDO E TRATAMENTO DE RSS	Unid. tratamento por microondas ou autoclave	O próprio	Empresa privada	2006	nao	sim
411990	Ponta Grossa/PR	UNIDADE DE TRANSBORDO E TRATAMENTO DE RCC	Área de reciclagem de RCD (=un reciclagem	O próprio	Empresa privada	2008	nao	sim
431478	Ponte Preta/RS	Aterro Sanitário Municipal	Aterro sanitário	O próprio	Prefeitura ou SLU	2008	nao	sim
412000	Porecatu/PR	Lixão	Lixão	O próprio	Prefeitura ou SLU		nao	sim
412000	Porecatu/PR	ATERRO SANITARIO DE PORECATU		O próprio		2005		nao
431480	Portão/RS	Usina de Reciclagem	Unidade de triagem (galpão ou usina)	O próprio	Prefeitura ou SLU	2008	nao	sim
431490	Porto Alegre/RS	Central João Paris		O próprio		1995		nao
431490	Porto Alegre/RS	Estação de Transbordo Lomba do Pinheiro	Unidade de transbordo	O próprio	Prefeitura ou SLU	1998	nao	sim
431490	Porto Alegre/RS	Central Serraria II		O próprio		1999		nao
431490	Porto Alegre/RS	UTC - Compostagem Lomba do Pinheiro	Unidade de compostagem (pátio ou usina)	O próprio	Prefeitura ou SLU	2000	nao	sim
431490	Porto Alegre/RS	UTC - Triagem Lomba do Pinheiro	Unidade de triagem (galpão ou usina)	O próprio	Associação de catadores	2000	nao	sim
431490	Porto Alegre/RS	Aterro da Extrema		O próprio		1997		nao
431490	Porto Alegre/RS	Aterro Anchieta	Aterro de Resíduos da Construção Civil	O próprio	Prefeitura ou SLU	2005	nao	sim
431490	Porto Alegre/RS	Central de Suinocultura	Outra	O próprio	Outro	1992	nao	sim
412015	Porto Barreiro/PR	Aterro Controlado	Aterro controlado	O próprio	Prefeitura ou SLU		nao	sim
412015	Porto Barreiro/PR	ATERRO SANITÁRIO DE PORTO BARREIRO		O próprio				nao
412020	Porto Rico/PR	ATERRO DE PORTO RICO	Aterro controlado	O próprio	Prefeitura ou SLU	2002	nao	sim
421360	Porto União/SC	ATERRO DO LEGRU	Aterro sanitário	O próprio	Empresa privada	2003	nao	sim
431510	Porto Xavier/RS	PMPX		O próprio		2009		nao
421380	Praia Grande/SC	centro de triagem e compostagem de RSU	Unidade de triagem (galpão ou usina)	O próprio	Prefeitura ou SLU	2005	nao	sim
421390	Presidente Castello Branco/SC	Aterro Sanitário de Presidente Castello Branco	Aterro sanitário	O próprio	Prefeitura ou SLU	2004	nao	sim
431514	Presidente Lucena/RS	presidente lucena		O próprio				nao
412050	Primeiro de Maio/PR	PREFEITURA MUNICIPAL DE PRIMEIRO DE MAIO	Aterro sanitário	O próprio	Prefeitura ou SLU	1998	nao	sim
412060	Prudentópolis/PR	Aterro Sanitário	Aterro sanitário	O próprio	Prefeitura ou SLU	2005	nao	sim

TABELA Up01 - INFORMAÇÕES SOBRE AS UNIDADES DE PROCESSAMENTO

ANO DE
REFERÊNCIA
2011

Município de localização		Unidades de processamento dos resíduos sólidos situadas no município						
		Nome da unidade	Tipo de unidade segundo o município informante	Município responsável pelo gerenciamento	Operador	Início de operação	Recebe de outros municípios	Unidade em operação no ano de referência
Código	Nome/UF							
REGIÃO SUL		Up001	Up003	Up079	Up004	Up002	Up012	Up051
412090	Quedas do Iguaçu/PR	Aterro Sanitário Municipal	Aterro sanitário	O próprio	Prefeitura ou SLU	2000	nao	sim
412100	Querência do Norte/PR	ATERRO SANITÁRIO QUERÊNCIA DO NORTE	Aterro controlado	O próprio	Prefeitura ou SLU	2001	nao	sim
421420	Quilombo/SC	CONTINENTAL OBRAS E SERVIÇOS LTDA	Aterro sanitário	O próprio	Empresa privada	2009	nao	sim
412140	Realeza/PR	Aterro Sanitário de Realeza	Aterro sanitário	O próprio	Prefeitura ou SLU	1998	nao	sim
431545	Relvado/RS	ATERRO SANITARIO	Aterro sanitário	O próprio	Prefeitura ou SLU	2004	nao	sim
412175	Reserva do Iguaçu/PR	aterro sanitário	Aterro sanitário	O próprio	Prefeitura ou SLU		nao	sim
412180	Ribeirão Claro/PR	Aterro sanitario	Aterro sanitário	O próprio	Prefeitura ou SLU		nao	sim
412180	Ribeirão Claro/PR	Usina de Reciclagem de Lixo	Unidade de triagem (galpão ou usina)	O próprio	Prefeitura ou SLU	2011	nao	sim
412200	Rio Azul/PR	Estação de Transbordo	Unidade de transbordo	O próprio	Empresa privada	2011	nao	sim
412200	Rio Azul/PR	Lixão de Rio Azul	Lixão	O próprio	Prefeitura ou SLU	1999	nao	sim
412200	Rio Azul/PR	Unidade de Triagem	Unidade de triagem (galpão ou usina)	O próprio	Outro	2009	nao	sim
421490	Rio Fortuna/SC	ATERRO CONTROLADO DE RIO FORTUNA		O próprio		2005		nao
431560	Rio Grande/RS	Lixão de Rio Grande		O próprio		1980		nao
431560	Rio Grande/RS	Aterro Sanitário	Aterro sanitário	O próprio	Empresa privada	2009	nao	sim
431560	Rio Grande/RS	Transbordo	Unidade de transbordo	O próprio	Empresa privada	2009	nao	sim
421500	Rio Negrinho/SC	Aterro Sanitário Municipal	Aterro sanitário	O próprio	Prefeitura ou SLU	2004	sim	sim
412240	Rolândia/PR	Aterro Sanitário Km 7 Rolândia	Aterro sanitário	O próprio	Empresa privada	2001	nao	sim
431600	Rolante/RS	Central de Triagem e Compostagem com Aterro Sanitá	Aterro sanitário	O próprio	Prefeitura ou SLU	2006	nao	sim
412260	Rondon/PR	Rondon	Aterro sanitário	O próprio		1994	nao	sim
431640	Rosário do Sul/RS	ATERRO SANITÁRIO CONTROLADO	Aterro controlado	O próprio	Empresa privada	1999	nao	sim
412270	Sabáudia/PR	Aterro Sanitário de Sabáudia	Aterro sanitário	O próprio	Prefeitura ou SLU	2005	nao	sim
431645	Salto do Jacuí/RS	Unidade Provisória de Transbordo e Triagem	Área de transb e triagem de RCD e volumosos	O próprio	Prefeitura ou SLU	2010	nao	sim
421540	Salto Veloso/SC	Unidade de Podas e Galhadas de Salto Veloso	Unidade de manejo de galhadas e podas	O próprio	Prefeitura ou SLU	1961	nao	sim
421540	Salto Veloso/SC	VT Engenharia e Construções Ltda	Unidade de triagem (galpão ou usina)	O próprio	Empresa privada	2002	sim	sim
431647	Salvador das Missões/RS	MARCOS ENGELHOF E CIA LTDA	Unidade de transbordo	O próprio	Empresa privada	2009	nao	sim
431647	Salvador das Missões/RS	VIA NORTE COLETA E TRANSPORTE DE RESIDUOS LTDA	Unidade de tratamento por incineração	O próprio	Empresa privada	2009	nao	sim
431670	Santa Bárbara do Sul/RS	ATERRO SANITÁRIO SIMPEX	Aterro sanitário	O próprio	Empresa privada	2011	sim	sim
412330	Santa Cruz de Monte Castelo/PR	Lixão de Santa Cruz de Monte Castelo	Lixão	O próprio	Prefeitura ou SLU		nao	sim
431680	Santa Cruz do Sul/RS	Usina de triagem de Sata Cruz do Sul	Unidade de triagem (galpão ou usina)	O próprio	Associação de catadores	2004	nao	sim
431680	Santa Cruz do Sul/RS	ATERRO CONTROLADO		O próprio		1990		nao
431680	Santa Cruz do Sul/RS	Santa Cruz do Sul	Unidade de triagem (galpão ou usina)	O próprio		1990	nao	sim
412340	Santa Fé/PR	Aterro Sanitário de Santa Fé	Aterro sanitário	O próprio	Prefeitura ou SLU		nao	sim
412350	Santa Helena/PR	USINA DE BENEFICIAMENTO DE RESÍDUOS SÓLIDOS URBANOS	Área de transb e triagem de RCD e volumosos	O próprio	Associação de catadores		nao	sim

TABELA Up01 - INFORMAÇÕES SOBRE AS UNIDADES DE PROCESSAMENTO

ANO DE
REFERÊNCIA
2011

Município de localização		Unidades de processamento dos resíduos sólidos situadas no município						
		Nome da unidade	Tipo de unidade segundo o município informante	Município responsável pelo gerenciamento	Operador	Início de operação	Recebe de outros municípios	Unidade em operação no ano de referência
Código	Nome/UF							
REGIÃO SUL		Up001	Up003	Up079	Up004	Up002	Up012	Up051
412350	Santa Helena/PR	USINA DE BENEFICIAMENTO DE RESIDUOS SÓLIDOS	Área de transb e triagem de RCD e volumosos	O próprio	Prefeitura ou SLU	2003	nao	sim
412370	Santa Isabel do Ivaí/PR	ATERRO CONTROLADO DE SANTA ISABEL DO AVAÍ	Aterro controlado	O próprio	Prefeitura ou SLU	2005	nao	sim
431690	Santa Maria/RS	Companhia Riograndense de Valorização de Resíduos	Aterro sanitário	O próprio	Empresa privada	2011	sim	sim
431690	Santa Maria/RS	Aterro da Gaturrita		O próprio		1985		nao
412390	Santa Mariana/PR	Lixão de Santa Mariana	Lixão	O próprio	Prefeitura ou SLU	2000	nao	sim
412395	Santa Mônica/PR	ATERRO SANITÁRIO DE SANTA MÔNICA	Aterro sanitário	O próprio	Prefeitura ou SLU		nao	sim
412395	Santa Mônica/PR	LIXÃO DE SANTA MÔNICA		O próprio		2011		nao
431700	Santana da Boa Vista/RS	Lixão		O próprio				nao
412400	Santana do Itararé/PR	Lixão	Lixão	O próprio	Prefeitura ou SLU	1993	nao	sim
431710	Santana do Livramento/RS	RINCÃO DA BOLSA		O próprio		2004		nao
431710	Santana do Livramento/RS	ESTAÇÃO DE TRANSBORDO MANGUEIRA COLORADA	Unidade de transbordo	O próprio	Empresa privada	2010	nao	sim
421565	Santa Rosa do Sul/SC	RECICLAGEM	Unidade de triagem (galpão ou usina)	O próprio	Prefeitura ou SLU	2000	nao	sim
421565	Santa Rosa do Sul/SC	SANTEC		O próprio		2011		nao
412402	Santa Tereza do Oeste/PR	Aterro Controlado	Aterro controlado	O próprio	Prefeitura ou SLU	2007	nao	sim
412405	Santa Terezinha de Itaipu/PR	Aterro Saniitario Municipal	Aterro controlado	O próprio	Prefeitura ou SLU	2006	nao	sim
412405	Santa Terezinha de Itaipu/PR	Aterro de Inertes	Aterro de Resíduos da Construção Civil	O próprio	Prefeitura ou SLU	2011	nao	sim
412405	Santa Terezinha de Itaipu/PR	ACARESTI		O próprio		2005		nao
431740	Santiago/RS	Aterro Controlado utcar	Aterro controlado	O próprio	Prefeitura ou SLU	2011	nao	sim
431750	Santo Ângelo/RS	Associação de Reciclagem e Educação Ambiental Ecos	Unidade de triagem (galpão ou usina)	O próprio	Associação de catadores	2004	nao	sim
431750	Santo Ângelo/RS	Aterro Municipal	Aterro controlado	O próprio	Prefeitura ou SLU	2005	nao	sim
431760	Santo Antônio da Patrulha/RS	Usina Municipal de Transbordo de Resíduos Sólidos	Unidade de triagem (galpão ou usina)	O próprio	Empresa privada	1997	sim	sim
431755	Santo Antônio do Palma/RS	SISTEMA DE DESTINO FINAL DE RESÍDUOS SÓLIDOS URBAN	Aterro sanitário	O próprio	Prefeitura ou SLU	2009	nao	sim
412430	Santo Antônio do Paraíso/PR	LIXÃO	Lixão	O próprio	Prefeitura ou SLU		nao	sim
412450	Santo Inácio/PR	Lixão de Santo Inácio	Lixão	O próprio	Prefeitura ou SLU	1950	nao	sim
421575	São Bernardino/SC	UNIDADE 2 - TUCANO OBRAS E SERVIÇOS LTDA	Aterro sanitário	O próprio	Empresa privada	2002	nao	sim
431800	São Borja/RS	Depósito Temporário de RSU	Aterro controlado	O próprio	Empresa privada	2010	nao	sim
431800	São Borja/RS	Unidade de Triagem de São Borja	Unidade de triagem (galpão ou usina)	O próprio	Empresa privada	1989	nao	sim
421600	São Carlos/SC	EMPRESA CONTINENTAL	Aterro sanitário	O próprio	Empresa privada	2011	sim	sim
431810	São Francisco de Assis/RS	Aterro Sanitário	Aterro sanitário	O próprio	Prefeitura ou SLU	1997	nao	sim
431820	São Francisco de Paula/RS	Estação de Transbordo	Unidade de transbordo	O próprio	Empresa privada	2005	nao	sim
431830	São Gabriel/RS	São Gabriel	Aterro controlado	O próprio	Prefeitura ou SLU	2005	nao	sim
412480	São João/PR	Aterro Sanitario de Sao Joao	Aterro sanitário	O próprio	Empresa privada	1998	nao	sim
412480	São João/PR	Usina de reciclagem de lixo	Aterro sanitário	O próprio	Empresa privada	1998	nao	sim

TABELA Up01 - INFORMAÇÕES SOBRE AS UNIDADES DE PROCESSAMENTO

ANO DE
REFERÊNCIA
2011

Município de localização		Unidades de processamento dos resíduos sólidos situadas no município						
		Nome da unidade	Tipo de unidade segundo o município informante	Município responsável pelo gerenciamento	Operador	Início de operação	Recebe de outros municípios	Unidade em operação no ano de referência
Código	Nome/UF							
REGIÃO SUL		Up001	Up003	Up079	Up004	Up002	Up012	Up051
421630	São João Batista/SC	Aterro Sanitário de São João Batista	Aterro sanitário	O próprio	Prefeitura ou SLU	2002	nao	sim
412530	São Jorge do Ivaí/PR	ATERRO CONTROLADO	Aterro controlado	O próprio	Prefeitura ou SLU	2011	nao	sim
412535	São Jorge do Patrocínio/PR	Prefeitura Municipal	Aterro sanitário	O próprio	Prefeitura ou SLU	2011	nao	sim
412535	São Jorge do Patrocínio/PR	Galpão de Triagem	Unidade de triagem (galpão ou usina)	O próprio	Prefeitura ou SLU	2002	nao	sim
412535	São Jorge do Patrocínio/PR	Unidade de manejo de galhos e podas	Unidade de manejo de galhadas e podas	O próprio	Prefeitura ou SLU	2002	nao	sim
412535	São Jorge do Patrocínio/PR	Unidade de resíduos da construção civil	Aterro de Resíduos da Construção Civil	O próprio	Prefeitura ou SLU	2002	nao	sim
412545	São José das Palmeiras/PR	lixão	Lixão	O próprio	Prefeitura ou SLU	2003	nao	sim
431849	São José do Inhacorá/RS	PREFEITURA MUNICIPAL DE SÃO JOSE DO INHACORA		O próprio		2009		nao
431850	São José do Norte/RS	Aterro controlado		O próprio		1999		nao
412550	São José dos Pinhais/PR	Central de Triagem e Valorização de Resíduos Recicláveis	Unidade de triagem (galpão ou usina)	O próprio	Prefeitura ou SLU		nao	sim
412550	São José dos Pinhais/PR	MRM Mineração Ltda		O próprio		2005		nao
412550	São José dos Pinhais/PR	Usina de Triagem de São José dos Pinhais		O próprio		1991		nao
431870	São Leopoldo/RS	Companhia Riograndense de Valorização de Resíduos - CRVR	Aterro sanitário	O próprio	Empresa privada	2011	nao	sim
431870	São Leopoldo/RS	Zôobraz Braço - Crematório do Vale	Outra	O próprio	Empresa privada	2008	sim	sim
431870	São Leopoldo/RS	: Fundação de Resíduos Sólidos Industriais - Funresoli	Aterro industrial	O próprio	Empresa privada	1996	nao	sim
431870	São Leopoldo/RS	Aterro Sanitario Municipal	Aterro sanitário	O próprio	Prefeitura ou SLU	2003	nao	sim
431870	São Leopoldo/RS	Central de Triagem de São Leopoldo	Outra	O próprio	Associação de catadores	2002	nao	sim
431870	São Leopoldo/RS	Central de Tratamento de RSS	Unid. tratamento por microondas ou autoclave	O próprio	Prefeitura ou SLU	2004	sim	sim
431870	São Leopoldo/RS	Entrepósitos de recebimento de resíduos extra-domic	Área de transb e triagem de RCD e volumosos	O próprio	Prefeitura ou SLU	2009	nao	sim
431870	São Leopoldo/RS	Galpões de Triagem e Reciclagem de Resíduos da Col	Unidade de triagem (galpão ou usina)	O próprio	Associação de catadores	2006	nao	sim
431870	São Leopoldo/RS	Aterro de Resíduos Industriais perigosos	Aterro industrial	O próprio	Empresa privada	1996	nao	sim
431870	São Leopoldo/RS	Central de triagem de RCD		O próprio				nao
431870	São Leopoldo/RS	Central de Triagem de Resíduos da Construção Demol	Área de transb e triagem de RCD e volumosos	O próprio	Prefeitura ou SLU	2010	nao	sim
412555	São Manoel do Paraná/PR	aterro sanitario	Aterro sanitário	O próprio	Prefeitura ou SLU	2000	nao	sim
412560	São Mateus do Sul/PR	Cavas de mineração do Xisto da Petrobras/UN-SIX	Aterro controlado	O próprio	Outro	2011	nao	sim
412580	São Pedro do Ivaí/PR	ATERRO SANITARIO	Aterro sanitário	O próprio	Prefeitura ou SLU	2008	nao	sim
431971	São Valentim do Sul/RS	ATERRO SANITÁRIO DE SÃO VALETIM DO SUL	Aterro sanitário	O próprio	Prefeitura ou SLU	1993	nao	sim
431971	São Valentim do Sul/RS	RECICLE DONIDA LTDA	Unidade de triagem (galpão ou usina)	O próprio	Empresa privada	2000	sim	sim
431971	São Valentim do Sul/RS	SERESA SERVIÇOS DE RESÍDUOS DA SAÚDE LTDA	Unidade de tratamento por incineração	O próprio	Empresa privada	1998	nao	sim
432000	Sapucaia do Sul/RS	Aterro Sanitário Municipal de Sapucaia do Sul	Aterro sanitário	O próprio	Empresa privada	1989	nao	sim
412627	Saudade do Iguçu/PR	Aterro Sanitário	Aterro controlado	O próprio	Prefeitura ou SLU	2007	nao	sim
421730	Saudades/SC	AMBIENTUS RECICLAGEM	Unidade de triagem (galpão ou usina)	O próprio	Empresa privada	2005	nao	sim
421730	Saudades/SC	TUCANO OBRAS E SERVIÇOS	Aterro sanitário	O próprio	Outro	1995	sim	sim

TABELA Up01 - INFORMAÇÕES SOBRE AS UNIDADES DE PROCESSAMENTO

ANO DE
REFERÊNCIA
2011

Município de localização		Unidades de processamento dos resíduos sólidos situadas no município						
		Nome da unidade	Tipo de unidade segundo o município informante	Município responsável pelo gerenciamento	Operador	Início de operação	Recebe de outros municípios	Unidade em operação no ano de referência
Código	Nome/UF							
REGIÃO SUL		Up001	Up003	Up079	Up004	Up002	Up012	Up051
421750	Seara/SC	Aterro Sanitário Ronetren Ltda	Aterro sanitário	O próprio	Empresa privada	2005	sim	sim
432020	Seberi/RS	CIGRES Consorcio Intermunicipal de Gestão de resid	Aterro sanitário	O próprio	Consorcio intermunicipal	2007	sim	sim
432023	Sede Nova/RS	Aterro Sanitario Municipal	Sapucaia do Sul/RS			1989		nao
421755	Serra Alta/SC	TUCANO OBRAS E SERVIÇOS	Aterro sanitário	O próprio	Empresa privada	2010	nao	sim
421755	Serra Alta/SC	VOLMIR CERIZOLLI E CIA LTDA		O próprio		2006		nao
412635	Serranópolis do Iguaçu/PR	Barracão de reciclagem	Unidade de triagem (galpão ou usina)	O próprio	Associação de catadores	2007	nao	sim
412635	Serranópolis do Iguaçu/PR	Aterro Sanitário	Aterro sanitário	O próprio	Prefeitura ou SLU	2007	nao	sim
412650	Sertanópolis/PR	Aterro Sanitário de Sertanópolis	Aterro sanitário	O próprio	Prefeitura ou SLU	2003	nao	sim
432060	Severiano de Almeida/RS	USINA DE RECICLAGEM DE LIXO / 2009	Aterro controlado	O próprio	Prefeitura ou SLU		nao	sim
432060	Severiano de Almeida/RS	Usina de Reciclagem de Lixo	Unidade de triagem (galpão ou usina)	O próprio	Prefeitura ou SLU	2003	nao	sim
412660	Siqueira Campos/PR	Aterro Sanitario	Aterro sanitário	O próprio	Prefeitura ou SLU	2008	nao	sim
412660	Siqueira Campos/PR	Prefeitura Municipal	Aterro controlado	O próprio	Prefeitura ou SLU	2011	nao	sim
432080	Soledade/RS	MGO SOUÇÕES AMBIENTAIS LTDA	Unidade de triagem (galpão ou usina)	O próprio	Empresa privada	2007	nao	sim
421780	Taió/SC	taio	Unidade de manejo de galhadas e podas	O próprio	Outro		nao	nao
412667	Tamarana/PR	Depósito Municipal de lixo.	Aterro controlado	O próprio	Prefeitura ou SLU	1970	nao	sim
412667	Tamarana/PR	Vala para Resíduos de Saúde		O próprio		1970		nao
432090	Tapejara/RS	UNIDADE DE INCINERAÇÃO SERVIOESTE	Queima em forno de qualquer tipo	O próprio	Empresa privada		nao	sim
432090	Tapejara/RS	UNIDADE DE PODAS E GALHADAS	Unidade de manejo de galhadas e podas	O próprio	Empresa privada		nao	sim
412700	Teixeira Soares/PR	Aterro Controlado	Aterro controlado	O próprio	Prefeitura ou SLU	1998	nao	sim
412720	Terra Boa/PR	Inidade de Triagem de Terra Boa		O próprio		1995		nao
432143	Terra de Areia/RS	Terra de Areia RS	Aterro sanitário	O próprio		2007	sim	sim
412730	Terra Rica/PR	Aterro Controlado	Vala especifica de RSS	O próprio	Prefeitura ou SLU		nao	sim
412730	Terra Rica/PR	Vala para Resíduos de Saúde de Terra Rica	Unidade de tratamento por incineração	O próprio	Empresa privada	2011	nao	sim
432145	Teutônia/RS	ATERRO SANITARIO MUNICIPAL LINHA GERALDO	Aterro sanitário	O próprio	Prefeitura ou SLU	1996	nao	sim
412750	Tibagi/PR	Centro de Triagem	Unidade de triagem (galpão ou usina)	O próprio	Associação de catadores	2009	nao	sim
412750	Tibagi/PR	Centro de Compostagem	Unidade de compostagem (pátio ou usina)	O próprio	Associação de catadores	2009	nao	sim
412750	Tibagi/PR	Aterro Sanitário	Aterro sanitário	O próprio	Associação de catadores	2009	nao	sim
412750	Tibagi/PR	Unidade de Reciclagem de Resíduo de Construção e Demolição		O próprio				nao
421820	Timbó/SC	Aterro Sanitário Serv. Mun. Água e Esgoto	Aterro sanitário	O próprio	Prefeitura ou SLU	2005	sim	sim
421820	Timbó/SC	Usina de triagem	Unidade de triagem (galpão ou usina)	O próprio	Prefeitura ou SLU	2005	nao	sim
412770	Toledo/PR	Aterro Sanitário	Aterro sanitário	O próprio	Prefeitura ou SLU	2002	nao	sim
412770	Toledo/PR	Unidade de Triagem	Unidade de triagem (galpão ou usina)	O próprio	Associação de catadores	1994	nao	sim
412770	Toledo/PR	Unidade de Manejo de Galhadas ou Podas	Unidade de manejo de galhadas e podas	O próprio	Prefeitura ou SLU	1994	nao	sim

TABELA Up01 - INFORMAÇÕES SOBRE AS UNIDADES DE PROCESSAMENTO

ANO DE
REFERÊNCIA
2011

Município de localização		Unidades de processamento dos resíduos sólidos situadas no município						
		Nome da unidade	Tipo de unidade segundo o município informante	Município responsável pelo gerenciamento	Operador	Início de operação	Recebe de outros municípios	Unidade em operação no ano de referência
Código	Nome/UF							
REGIÃO SUL		Up001	Up003	Up079	Up004	Up002	Up012	Up051
412770	Toledo/PR	Aterro Controlado		O próprio		1997		nao
412770	Toledo/PR	Vala para RSS		O próprio		1997		nao
432150	Torres/RS	Recivida	Unidade de triagem (galpão ou usina)	O próprio	Prefeitura ou SLU	2003	nao	sim
432150	Torres/RS	Aterro Controlado		O próprio		1998		nao
412785	Três Barras do Paraná/PR	Aterro Sanitário Linha Kennedy		O próprio		2002		nao
432166	Três Cachoeiras/RS	Aterro goldani e cia Ltda.	Aterro controlado	O próprio	Empresa privada	2005	nao	sim
432170	Três Coroas/RS	Aterro Sanitário		O próprio		1999		nao
432170	Três Coroas/RS	Unidade de Triagem	Unidade de triagem (galpão ou usina)	O próprio	Empresa privada	1999	nao	sim
432170	Três Coroas/RS	Pátio Comportagem		O próprio		2002		nao
432170	Três Coroas/RS	Aterro Industrial	Aterro industrial	O próprio	Empresa privada	2001	nao	sim
432190	Três Passos/RS	Rico Entulhos	Aterro de Resíduos da Construção Civil	O próprio	Empresa privada	2001	nao	sim
432190	Três Passos/RS	Consórcio Intermunicipal de Tratamento de Resíduos	Aterro controlado	O próprio	Consortorio intermunicipal	2000	nao	sim
432225	Tupandi/RS	Und. de Triagem 1	Unidade de triagem (galpão ou usina)	O próprio	Empresa privada	2006	sim	sim
412795	Tupãssi/PR	Aterro Tupãssi	Aterro sanitário	O próprio	Prefeitura ou SLU	2011	nao	sim
412796	Turvo/PR	LIXÃO DODGE	Lixão	O próprio	Prefeitura ou SLU	2010	nao	sim
412800	Ubiratã/PR	ATERRO SANTARIO MUNICIPAL	Aterro controlado	O próprio	Prefeitura ou SLU	2009	nao	sim
412810	Umuarama/PR	Aterro Sanitário para Residuos Solidos Domiciliares e Comerciais	Aterro sanitário	O próprio	Prefeitura ou SLU		nao	sim
412810	Umuarama/PR	Cooperuma - Cooperativa de Catadores de Materiais Reciclaveis de Umuarama	Unidade de triagem (galpão ou usina)	O próprio	Prefeitura ou SLU		nao	sim
412820	União da Vitória/PR	Aterro Sanitário Municipal	Aterro sanitário	O próprio	Empresa privada	2005	nao	sim
412820	União da Vitória/PR	AEUVI - Unidade de Triagem	Unidade de triagem (galpão ou usina)	O próprio	Associação de catadores	2007	nao	sim
412830	Uniflor/PR	coleta residuos sólidos 2009	Aterro sanitário	O próprio	Prefeitura ou SLU	2011	nao	sim
432250	Vacaria/RS	ATERRO SANITARIO MUNICIPAL	Aterro sanitário	O próprio	Empresa privada	2005	nao	sim
412855	Vera Cruz do Oeste/PR	Aterro sanitário	Aterro sanitário	O próprio	Prefeitura ou SLU	1999	nao	sim
432300	Viamão/RS	Aterro sanitário municipal de Viamão	Aterro sanitário	O próprio	Prefeitura ou SLU		nao	sim
432300	Viamão/RS	Galpão de catadores Cooperativa	Unidade de triagem (galpão ou usina)	O próprio	Associação de catadores	2000	nao	sim
421920	Vidal Ramos/SC	Central de Triagem de Resíduos de Vidal Ramos	Unidade de triagem (galpão ou usina)	O próprio	Prefeitura ou SLU	2004	nao	sim
421930	Videira/SC	Central de Triagem de Resíduos Sólidos Urbanos -	Aterro sanitário	O próprio	Empresa privada	2011	nao	sim
421930	Videira/SC	Aterro Sanitário e Industrial - Linha Baía I	Aterro sanitário	O próprio	Empresa privada	2002	sim	sim
412850	Wenceslau Braz/PR	Aterro Controlado e Usina de Triagem Pinhal Formos	Aterro controlado	O próprio	Prefeitura ou SLU	2009	nao	sim
432377	Westfalia/RS	Central de Triagem de Resíduos Sólidos	Unidade de triagem (galpão ou usina)	O próprio	Prefeitura ou SLU	2006	nao	sim
412880	Xambrê/PR	Xambrê	Aterro sanitário	O próprio	Prefeitura ou SLU		nao	sim
421960	Xavantina/SC	Aterro Sanitário da empresa Ronetran	Aterro sanitário	O próprio	Empresa privada	2011	nao	sim

TABELA Up02
INFORMAÇÕES SOBRE O FLUXO DE RESÍDUOS PARA AS UNIDADES DE
PROCESSAMENTO

TABELA Up02 - INFORMAÇÕES SOBRE O FLUXO DE RESÍDUOS PARA AS UNIDADES DE PROCESSAMENTO

ANO DE
REFERÊNCIA
2011

Município de localização		Unidades de processamento dos resíduos sólidos situadas no município									
		Nome da unidade	Tipo de unidade, segundo o município informante	Município de origem dos resíduos	Quantidade de resíduos recebidos						
					Total	Dom+Pub	Saúde	Indus.	Entulho	Podas	Outros
Código	Nome/UF				t	t	t	t	t	t	t
REGIÃO SUL		Up001	Up003	Up025	Up080	Up007	Up008	Up009	Up010	Up067	Up011
420040	Água Doce/SC	Tucano Obras e Serviços	Aterro sanitário	Água Doce	840	840	0	0	0	0	0
430010	Agudo/RS	Revita	Aterro sanitário	Agudo	1.680	1.680	0	0	0	0	0
430040	Alegrete/RS	Aterro Controlado Municipal	Aterro controlado	Alegrete	14.828	14.819	9	0	0	0	0
410045	Altamira do Paraná/PR	Aterro Controlado	Aterro controlado	Altamira do Paraná	360	360	0	0	0	0	0
430055	Alto Alegre/RS	Prefeitura Municipal de Alto Alegre-RS	Outra								
410050	Altônia/PR	aterro sanitário	Aterro sanitário	Altônia	11.050	11.000	10	10	10	10	10
412862	Alto Paraíso/PR	Aterro Sanitário	Aterro sanitário	Alto Paraíso	135	135	0	0	0	0	0
410060	Alto Paraná/PR	Aterro sanitário de alto Paraná	Aterro sanitário	Alto Paraná	3.879	1.479	0	200	400	1.550	250
430060	Alvorada/RS	Aterro Sanitário de Alvorada	Área de transb e triagem de RCD e volumosos	Alvorada	38.361	38.361			0	0	0
410090	Amaporã/PR	Aterro Controlado de Amaporã	Aterro controlado	Amaporã	990	990	0	0	0	0	0
410090	Amaporã/PR	Lixão	Lixão	Amaporã	3.745	990	2.755	0	0	0	0
410105	Anahy/PR	ANAHY	Aterro sanitário	Anahy	529	449	0	0	80	0	0
420080	Anchieta/SC	Tucano Obras e Serviços Ltda	Aterro sanitário	Água Doce							
420080	Anchieta/SC	Tucano Obras e Serviços Ltda	Aterro sanitário	Anchieta	685	684	1	0	0	0	0
420080	Anchieta/SC	Tucano Obras e Serviços Ltda	Aterro sanitário	Bandeirante							
420080	Anchieta/SC	Tucano Obras e Serviços Ltda	Aterro sanitário	Campo Erê							
420080	Anchieta/SC	Tucano Obras e Serviços Ltda	Aterro sanitário	Dionísio Cerqueira							
420080	Anchieta/SC	Tucano Obras e Serviços Ltda	Aterro sanitário	Guaraciaba							
420080	Anchieta/SC	Tucano Obras e Serviços Ltda	Aterro sanitário	Princesa							
420080	Anchieta/SC	Tucano Obras e Serviços Ltda	Aterro sanitário	São Bernardino							
420080	Anchieta/SC	Tucano Obras e Serviços Ltda	Aterro sanitário	São José do Cedro							
420080	Anchieta/SC	Tucano Obras e Serviços Ltda	Aterro sanitário	São Miguel do Oeste							
420080	Anchieta/SC	Tucano Obras e Serviços Ltda	Aterro sanitário	Saudades							
420080	Anchieta/SC	Tucano Obras e Serviços Ltda	Aterro sanitário	Seara							
410110	Andirá/PR	Aterro Sanitário	Aterro sanitário	Andirá	11.079	5.962	6	0	4.498	612	0
410120	Antonina/PR	ATERRO SANITARIO	Aterro sanitário	Antonina	6.400	6.400	0	0	0	0	0
410140	Apucarana/PR	Aterro Sanitário do Município de Apucarana	Aterro controlado	Apucarana	27.600	27.600	0	0	0	0	0
410140	Apucarana/PR	COOCAP - Cooperativa Catadores	Unidade de triagem (galpão ou usina)	Apucarana	1.200	1.200					0
410150	Arapongas/PR	ATERRO SANITÁRIO	Aterro sanitário	Arapongas	28.080	28.080	0	0	0	0	0
420130	Araquari/SC	Unidade de separação de resíduos reciclados	Unidade de triagem (galpão ou usina)	Araquari	4.890	4.890					
430087	Araricá/RS	Coopernova Coop.Trab. E Habit. LTDA	Unidade de triagem (galpão ou usina)								
430087	Araricá/RS	PMS COMÉRCIO DE MATERIAIS LTDA	Área de transb e triagem de RCD e volumosos								
410180	Araucária/PR	Centro de Processamento e Triagem de Materiais Rec	Unidade de triagem (galpão ou usina)	Araucária	1.800	1.800					

TABELA Up02 - INFORMAÇÕES SOBRE O FLUXO DE RESÍDUOS PARA AS UNIDADES DE PROCESSAMENTO

ANO DE
REFERÊNCIA
2011

Município de localização		Unidades de processamento dos resíduos sólidos situadas no município									
Código	Nome/UF	Nome da unidade	Tipo de unidade, segundo o município informante	Município de origem dos resíduos	Quantidade de resíduos recebidos						
					Total	Dom+Pub	Saúde	Indus.	Entulho	Podas	Outros
					t	t	t	t	t	t	t
REGIÃO SUL		Up001	Up003	Up025	Up080	Up007	Up008	Up009	Up010	Up067	Up011
410190	Assaí/PR	Aterro sanitário - seção Figueira	Aterro sanitário	Assaí	2.808	2.808	0	0	0	0	0
410190	Assaí/PR	Aterro sanitário - seção Figueira	Aterro sanitário	Nova América da Colina	636	636	0	0	0	0	0
410190	Assaí/PR	Aterro sanitário - seção Figueira	Aterro sanitário	Rancho Alegre	948	948	0	0	0	0	0
410190	Assaí/PR	Aterro sanitário - seção Figueira	Aterro sanitário	São Sebastião da Amoreira	1.200	1.200	0	0	0	0	0
410190	Assaí/PR	Aterro sanitário - seção Figueira	Aterro sanitário	Uraí	1.800	1.800	0	0	0	0	0
410200	Assis Chateaubriand/PR	aterro sanitario	Aterro sanitário	Assis Chateaubriand	8.760	8.760	0	0	0	0	0
410210	Astorga/PR	Aterro Controlado Municipal	Aterro controlado	Astorga	4.885	4.885	0	0	0	0	0
410210	Astorga/PR	Depósito de Entulhos	Outra								
410220	Atalaia/PR	Aterro Controlado de Atalaia	Aterro sanitário	Atalaia	1.500	1.500	0	0	0	0	0
430160	Bagé/RS	Aterro Sanitário Municipal	Aterro sanitário	Bagé	21.234	21.234	0	0	0	0	0
420200	Balneário Camboriú/SC	Aterro Sanitário da Canhanduba	Aterro sanitário	Balneário Camboriú	53.605	53.413	192	0	0	0	0
420200	Balneário Camboriú/SC	Aterro Sanitário da Canhanduba	Aterro sanitário	Itajaí	59.754	59.754	0	0	0	0	0
410240	Bandeirantes/PR	Lixão de Bandeirantes	Lixão	Bandeirantes	6.875	6.870	5	0	0	0	0
410250	Barbosa Ferraz/PR	ATERRO SANITÁRIO	Aterro sanitário	Barbosa Ferraz	2.555	2.555	0	0	0	0	0
410260	Barracão/PR	Sábia Ecologico	Aterro sanitário	Barracão	1.450	1.450	0	0	0	0	0
410270	Barra do Jacaré/PR	Aterro de Barra do Jacaré	Aterro controlado	Barra do Jacaré	1.300	800	0	0	200	50	250
430187	Barra do Quaraí/RS	Aterro Controlado da Barra do Quaraí	Aterro controlado	Barra do Quaraí	1.350	800	0	0	500	50	0
410280	Bela Vista do Paraíso/PR	Bela Vista do Paraíso	Aterro sanitário	Bela Vista do Paraíso	10.082	4.680	0	0	5.400	2	0
410290	Bituruna/PR	UTC COMPOSTAGEM	Unidade de triagem (galpão ou usina)								
410290	Bituruna/PR	UTC USINA	Aterro controlado	Bituruna	2.184	2.184	0	0	0	0	0
420240	Blumenau/SC	Unidade de Transbordo	Unidade de transbordo	Blumenau	83.191	83.191	0	0	0	0	0
420240	Blumenau/SC	Unidade de Triagem	Unidade de triagem (galpão ou usina)	Blumenau	3.732	3.732					0
410304	Boa Ventura de São Roque/PR	Aterro de Boa Ventura de São Roque	Lixão	Boa Ventura de São Roque	419	419	0	0	0	0	0
410305	Boa Vista da Aparecida/PR	ATERRO SANITÁRIO MUNICIPAL	Aterro sanitário	Boa Vista da Aparecida	580	580	0	0	0	0	0
420257	Bom Jesus do Oeste/SC	C.W prestação de serviços	Aterro sanitário	Bom Jesus do Oeste	282	280	2	0	0	0	0
420257	Bom Jesus do Oeste/SC	C.W prestação de serviços	Aterro sanitário	Saltinho	282	280	2	0	0	0	0
420257	Bom Jesus do Oeste/SC	C.W prestação de serviços	Aterro sanitário	Santa Terezinha do Progresso	252	250	2	0	0	0	0
420257	Bom Jesus do Oeste/SC	C.W prestação de serviços	Aterro sanitário	Tigrinhos	252	250	2	0	0	0	0
430235	Bom Princípio/RS	Central de Triagem e Compostagem de Resíduos Sólidos	Aterro sanitário	Bom Princípio	2.200	2.200	0	0	0	0	0
410330	Borrazópolis/PR	Aterro Sanitário	Aterro sanitário	Borrazópolis	1.144	1.144	0	0	0	0	0
410330	Borrazópolis/PR	Usina de triagem e compostagem	Unidade de triagem (galpão ou usina)	Borrazópolis	507	507					0
430250	Bossoroca/RS	Aterro Sanitário	Aterro sanitário	Bossoroca	541	541	0	0	0	0	0
410337	Brasilândia do Sul/PR	Aterro Controlado de Brasilândia do Sul	Aterro controlado	Brasilândia do Sul	600	600	0	0	0	0	0

NOTA: Esta tabela foi produzida a partir do cruzamento do município respondedor com a informação Co020 (exportação de resíduos) e sua respectiva unidade cadastrada no SNIS RS.

TABELA Up02 - INFORMAÇÕES SOBRE O FLUXO DE RESÍDUOS PARA AS UNIDADES DE PROCESSAMENTO

ANO DE
REFERÊNCIA
2011

Município de localização		Unidades de processamento dos resíduos sólidos situadas no município									
		Nome da unidade	Tipo de unidade, segundo o município informante	Município de origem dos resíduos	Quantidade de resíduos recebidos						
					Total	Dom+Pub	Saúde	Indus.	Entulho	Podas	Outros
Código	Nome/UF				t	t	t	t	t	t	t
REGIÃO SUL		Up001	Up003	Up025	Up080	Up007	Up008	Up009	Up010	Up067	Up011
420290	Brusque/SC	RECICLE	Aterro sanitário	Araquari							
420290	Brusque/SC	RECICLE	Aterro sanitário	Blumenau	58.089	58.089	0	0	0	0	0
420290	Brusque/SC	RECICLE	Aterro sanitário	Brusque	29.000	29.000	0	0	0	0	0
420290	Brusque/SC	RECICLE	Aterro sanitário	Gaspar							
420290	Brusque/SC	RECICLE	Aterro sanitário	Imbuia							
420290	Brusque/SC	RECICLE	Aterro sanitário	Navegantes							
420290	Brusque/SC	RECICLE	Aterro sanitário	Nova Trento							
420290	Brusque/SC	RECICLE	Aterro sanitário	Vidal Ramos							
420300	Caçador/SC	Fundação Municipal do Meio Ambiente/FUNDEMA	Aterro sanitário	Caçador	10.786	10.786	0	0	0	0	0
430280	Caçapava do Sul/RS	Central de Triagem Municipal	Unidade de triagem (galpão ou usina)	Caçapava do Sul	85	85					
430280	Caçapava do Sul/RS	Estação de Transbordo Municipal	Unidade de transbordo	Caçapava do Sul	4.982	4.982					
430290	Cacequi/RS	CENTRAL DE TRIAGEM COM ATERRO DE	Aterro controlado	Cacequi	1.743	1.684	4	0	55	0	0
430300	Cachoeira do Sul/RS	Unidade de Transbordo de Cachoeira do Sul	Unidade de triagem (galpão ou usina)	Cachoeira do Sul	3.192	3.192					0
410345	Cafelândia/PR	ATERRO CONTROLADO DE CAFELANDIA	Aterro controlado	Cafelândia	12.370	2.730	0	0	5.400	3.240	1.000
430350	Camaquã/RS	Camaquã	Aterro sanitário	Camaquã	23.104	23.104	0	0	0	0	0
410360	Cambará/PR	Aterro Sanitário Municipal	Aterro sanitário	Cambará	11.400	11.400	0	0	0	0	0
410370	Cambé/PR	ATERRO DE RESÍDUOS DE CONSTRUÇÃO CIVIL	Aterro de Resíduos da Construção Civil	Cambé	36.250				36.250		
410370	Cambé/PR	ATERRO MUNICIPAL DE RESÍDUOS SÓLIDOS	Aterro controlado	Cambé	52.508	43.008	0	0	0	9.500	0
410380	Cambira/PR	cambira	Aterro sanitário	Cambira	3.600	3.600	0	0	0	0	0
410390	Campina da Lagoa/PR	lixão	Lixão	Campina da Lagoa	2.100	2.100	0	0	0	0	0
430370	Campina das Missões/RS	Central de Triagem com Estação de Transbordo de	Unidade de triagem (galpão ou usina)	Caibaté	400	400					0
430370	Campina das Missões/RS	Central de Triagem com Estação de Transbordo de	Unidade de triagem (galpão ou usina)	Campina das Missões	580	580					0
430370	Campina das Missões/RS	Central de Triagem com Estação de Transbordo de	Unidade de triagem (galpão ou usina)	Cândido Godói	309	309					0
430370	Campina das Missões/RS	Central de Triagem com Estação de Transbordo de	Unidade de triagem (galpão ou usina)	Cerro Largo	0	0					0
430370	Campina das Missões/RS	Central de Triagem com Estação de Transbordo de	Unidade de triagem (galpão ou usina)	Porto Vera Cruz	170	170					0
430370	Campina das Missões/RS	Central de Triagem com Estação de Transbordo de	Unidade de triagem (galpão ou usina)	Roque Gonzales	600	600					0
430370	Campina das Missões/RS	Central de Triagem com Estação de Transbordo de	Unidade de triagem (galpão ou usina)	Salvador das Missões	250	250					0
430370	Campina das Missões/RS	Central de Triagem com Estação de Transbordo de	Unidade de triagem (galpão ou usina)	São Paulo das Missões	450	450					0
430370	Campina das Missões/RS	Central de Triagem com Estação de Transbordo de	Unidade de triagem (galpão ou usina)	São Pedro do Butiá	285	285					0
430370	Campina das Missões/RS	Unidade de Triagem e Transbordo	Unidade de triagem (galpão ou usina)	Campina das Missões	540	540					0
430370	Campina das Missões/RS	Unidade de Triagem e Transbordo	Unidade de triagem (galpão ou usina)	Roque Gonzales	550	550					0
430370	Campina das Missões/RS	Unidade de Triagem e Transbordo	Unidade de triagem (galpão ou usina)	Salvador das Missões	220	220					0
430370	Campina das Missões/RS	Unidade de Triagem e Transbordo	Unidade de triagem (galpão ou usina)	São Pedro do Butiá	272	272					0

NOTA: Esta tabela foi produzida a partir do cruzamento do município respondedor com a informação Co020 (exportação de resíduos) e sua respectiva unidade cadastrada no SNIS RS.

TABELA Up02 - INFORMAÇÕES SOBRE O FLUXO DE RESÍDUOS PARA AS UNIDADES DE PROCESSAMENTO

ANO DE
REFERÊNCIA
2011

Município de localização		Unidades de processamento dos resíduos sólidos situadas no município									
		Nome da unidade	Tipo de unidade, segundo o município informante	Município de origem dos resíduos	Quantidade de resíduos recebidos						
					Total	Dom+Pub	Saúde	Indus.	Entulho	Podas	Outros
Código	Nome/UF				t	t	t	t	t	t	t
REGIÃO SUL		Up001	Up003	Up025	Up080	Up007	Up008	Up009	Up010	Up067	Up011
430380	Campinas do Sul/RS	Central de Triagem com Transbordo	Unidade de triagem (galpão ou usina)	Campinas do Sul	720	720					0
430390	Campo Bom/RS	Central Municipal de Tratamento de Resíduos	Aterro sanitário	Campo Bom	8.000	8.000	0	0	0	0	0
430390	Campo Bom/RS	Central Municipal de Tratamento de Resíduos	Unidade de triagem (galpão ou usina)	Campo Bom	10.800	10.800					
430390	Campo Bom/RS	Entre Posto Recicláveis	Outra	Campo Bom	150	0					150
410420	Campo Largo/PR	Barracão de Reciclagem	Unidade de triagem (galpão ou usina)	Campo Largo	203	203					
410420	Campo Largo/PR	Estação de Transbordo de resíduos	Unidade de transbordo	Campo Largo	17.600	17.600					
410420	Campo Largo/PR	Horto Municipal	Unidade de manejo de galhadas e podas								
410425	Campo Magro/PR	Unidade de Valorização de Campo Magro	Unidade de triagem (galpão ou usina)	Campo Magro	1.000	1.000					0
410430	Campo Mourão/PR	ATERRO MUNICIPAL DE CAMPO MOURÃO	Aterro sanitário	Campo Mourão	16.608	16.608	0	0	0	0	0
430410	Campos Borges/RS	ATERRO DE RESÍDUOS DE CONSTRUÇÃO CIVIL	Aterro controlado	Campos Borges	1.872	1.697	0	0	175	0	0
430410	Campos Borges/RS	DEPÓSITO DE GALHOS DE PODA	Unidade de manejo de galhadas e podas	Campos Borges	20					20	
430420	Candelária/RS	José da Silva Reciclagem	Unidade de triagem (galpão ou usina)								
410442	Candói/PR	Transbordo Municipal de RS	Unidade de transbordo								
430460	Canoas/RS	Aterro de Inertes Jorge Lanner	Área de transb e triagem de RCD e volumosos	Canoas	109.793	0			25.789	39.004	45.000
430460	Canoas/RS	Aterro de Inertes Jorge Lanner	Área de transb e triagem de RCD e volumosos	Porto Alegre	67.519	0			62.432	5.087	0
430460	Canoas/RS	Aterro Municipal Guajuviras	Aterro sanitário	Canoas	91.796	81.238	0	0	0	0	10.558
430460	Canoas/RS	Aterro Municipal Guajuviras	Aterro sanitário	Nova Santa Rita	4.425	0	0	0	0	0	4.425
430463	Capão da Canoa/RS	Aterro Sanitário	Aterro sanitário	Capão da Canoa	14.000	14.000	0	0	0	0	0
430463	Capão da Canoa/RS	Usina de Triagem	Unidade de triagem (galpão ou usina)	Capão da Canoa	1.600						1.600
430466	Capão do Leão/RS	Aterro Controlado do Município	Aterro controlado	Capão do Leão	3.355	3.355	0	0	0	0	0
430469	Capitão/RS	ESTAÇÃO DE TRANSBORDO	Unidade de transbordo	Capitão	130	120	0	0	0	0	10
410460	Capitão Leônidas Marques/PR	Unidade de Transbordo	Unidade de transbordo	Capitão Leônidas Marques	2.104	2.100	0	4	0	0	0
410460	Capitão Leônidas Marques/PR	Unidade de Transbordo	Unidade de transbordo	Lindoeste	1	1	0	0	0	0	0
410460	Capitão Leônidas Marques/PR	Unidade de Triagem	Unidade de triagem (galpão ou usina)	Capitão Leônidas Marques	381	381					
410465	Carambei/PR	Centro de Triagem de Resíduos Sólidos Recicláveis	Unidade de triagem (galpão ou usina)	Carambei	294	294					
430470	Carazinho/RS	aterro sanitário de carazinho	Aterro sanitário	Carazinho	10.800	10.800	0	0	0	0	0
430480	Carlos Barbosa/RS	ATERRO SANITÁRIO DE CARLOS BARBOSA	Aterro sanitário	Carlos Barbosa	1.140	1.140	0	0	0	0	0
410480	Cascavel/PR	Aterro Inerte	Aterro de Resíduos da Construção Civil								
410480	Cascavel/PR	Aterro Sanitário	Aterro sanitário	Cascavel	93.900	93.900	0	0	0	0	0
410480	Cascavel/PR	ECOLIXO	Unidade de triagem (galpão ou usina)								
430510	Caxias do Sul/RS	ARCS	Unidade de triagem (galpão ou usina)	Caxias do Sul	1.822	1.822					
430510	Caxias do Sul/RS	Associação Arca	Unidade de triagem (galpão ou usina)	Caxias do Sul	343	343					
430510	Caxias do Sul/RS	Associação Consolação	Unidade de triagem (galpão ou usina)	Caxias do Sul	306	306					

NOTA: Esta tabela foi produzida a partir do cruzamento do município respondedor com a informação Co020 (exportação de resíduos) e sua respectiva unidade cadastrada no SNIS RS.

TABELA Up02 - INFORMAÇÕES SOBRE O FLUXO DE RESÍDUOS PARA AS UNIDADES DE PROCESSAMENTO

ANO DE
REFERÊNCIA
2011

Município de localização		Unidades de processamento dos resíduos sólidos situadas no município									
		Nome da unidade	Tipo de unidade, segundo o município informante	Município de origem dos resíduos	Quantidade de resíduos recebidos						
					Total	Dom+Pub	Saúde	Indus.	Entulho	Podas	Outros
Código	Nome/UF				t	t	t	t	t	t	t
REGIÃO SUL		Up001	Up003	Up025	Up080	Up007	Up008	Up009	Up010	Up067	Up011
430510	Caxias do Sul/RS	Associação de Catadores Monte Carmelo	Unidade de triagem (galpão ou usina)	Caxias do Sul	339	339					
430510	Caxias do Sul/RS	Associação Fatima	Unidade de triagem (galpão ou usina)	Caxias do Sul	352	352					
430510	Caxias do Sul/RS	Associação Interbairros	Unidade de triagem (galpão ou usina)	Caxias do Sul	372	372					
430510	Caxias do Sul/RS	Associação Novo Amanhã (Antiga Desvio Rizzo)	Unidade de triagem (galpão ou usina)	Caxias do Sul	235.500	235.500					
430510	Caxias do Sul/RS	Associação Reolon	Unidade de triagem (galpão ou usina)	Caxias do Sul	291	291					
430510	Caxias do Sul/RS	Associação Serrano	Unidade de triagem (galpão ou usina)	Caxias do Sul	591	591					
430510	Caxias do Sul/RS	Clean	Unidade de triagem (galpão ou usina)	Caxias do Sul	617	617					
430510	Caxias do Sul/RS	CTR Rincão das Flores	Aterro sanitário	Caxias do Sul	109.200	109.200	0	0	0	0	0
430510	Caxias do Sul/RS	Gaúcha	Unidade de triagem (galpão ou usina)	Caxias do Sul	228.650	228.650					
430511	Centenário/RS	Lixão de Centenário	Lixão	Centenário	2	2	0	0	0	0	0
410530	Céu Azul/PR	LIXÃO DE CÉU AZUL	Lixão	Céu Azul	1.893	1.878	0	0	0	15	0
430535	Charqueadas/RS	UNIDADE DE TRATAMENTO DE RESÍDUOS	Unidade de triagem (galpão ou usina)								
410540	Chopinzinho/PR	chopinzinho	Aterro sanitário	Chopinzinho	2.592	2.592	0	0	0	0	0
430543	Chuí/RS	Aterro Sanitário Municipal	Aterro sanitário	Chuí	350	350	0	0	0	0	0
430544	Chувиска/RS	ATERRO CONTROLADO DE CHUVISCA	Aterro controlado	Chувиска	199	199	0	0	0	0	0
410550	Cianorte/PR	Aterro Sanitário SANEPAR	Aterro sanitário	Cianorte	14.711	14.711	0	0	0	0	0
410550	Cianorte/PR	Aterro Sanitário SANEPAR	Aterro sanitário	São Tomé	778	778	0	0	0	0	0
410550	Cianorte/PR	Aterro Sanitário SANEPAR	Aterro sanitário	Terra Boa	2.389	2.389	0	0	0	0	0
410550	Cianorte/PR	Depósito de Entulho Municipal	Área de reciclagem de RCD (=un reciclagem	Cianorte	300						
410550	Cianorte/PR	Usina de Compostagem	Unidade de compostagem (pátio ou usina)	Cianorte	500						
430550	Ciriaco/RS	Coop de Recicl de Residuos Org. e Inorg. De SCS Lt	Unidade de triagem (galpão ou usina)								
420425	Cocal do Sul/SC	COCAL DO SUL	Aterro controlado	Cocal do Sul	3	3	0	0	0	0	0
420430	Concórdia/SC	Aterro Sanitário	Aterro sanitário	Concórdia	13.712	13.712	0	0	0	0	0
430570	Condor/RS	Depósito de galhos e folhas	Unidade de manejo de galhadas e podas								
410610	Conselheiro Mairinck/PR	JOAQUIM TÁVORA	Aterro sanitário	Conselheiro Mairinck	0	0	0	0	0	0	0
430583	Coqueiro Baixo/RS	ESTAÇÃO DE TRANSBORDO	Unidade de transbordo								
410650	Coronel Vivida/PR	Usilixo	Aterro sanitário	Coronel Vivida	4.000	4.000	0	0	0	0	0
410655	Corumbataí do Sul/PR	Aterro Controlado	Aterro controlado	Corumbataí do Sul	720	720	0	0	0	0	0
410660	Cruzeiro do Oeste/PR	Arco	Unidade de triagem (galpão ou usina)	Tapejara	30	0					30
410660	Cruzeiro do Oeste/PR	cruzeiro do oeste	Aterro sanitário	Cruzeiro do Oeste	1	1	0	0	0	0	0
410660	Cruzeiro do Oeste/PR	Und. Podas e Galhadas Cruzeiro do Oeste	Unidade de manejo de galhadas e podas								
410690	Curitiba/PR	CAVO Serviços e Meio Ambiente S/A	Unid. tratamento por microondas ou autoclave	Almirante Tamandaré	0		0				
410690	Curitiba/PR	CAVO Serviços e Meio Ambiente S/A	Unid. tratamento por microondas ou autoclave	Antonina	0		0				

TABELA Up02 - INFORMAÇÕES SOBRE O FLUXO DE RESÍDUOS PARA AS UNIDADES DE PROCESSAMENTO

ANO DE
REFERÊNCIA
2011

Município de localização		Unidades de processamento dos resíduos sólidos situadas no município									
		Nome da unidade	Tipo de unidade, segundo o município informante	Município de origem dos resíduos	Quantidade de resíduos recebidos						
					Total	Dom+Pub	Saúde	Indus.	Entulho	Podas	Outros
Código	Nome/UF				t	t	t	t	t	t	t
REGIÃO SUL		Up001	Up003	Up025	Up080	Up007	Up008	Up009	Up010	Up067	Up011
410690	Curitiba/PR	CAVO Serviços e Meio Ambiente S/A	Unid. tratamento por microondas ou autoclave	Araucária	1		1				
410690	Curitiba/PR	CAVO Serviços e Meio Ambiente S/A	Unid. tratamento por microondas ou autoclave	Campina Grande do Sul	13		13				
410690	Curitiba/PR	CAVO Serviços e Meio Ambiente S/A	Unid. tratamento por microondas ou autoclave	Campo Largo	96		96				
410690	Curitiba/PR	CAVO Serviços e Meio Ambiente S/A	Unid. tratamento por microondas ou autoclave	Colombo	5		5				
410690	Curitiba/PR	CAVO Serviços e Meio Ambiente S/A	Unid. tratamento por microondas ou autoclave	Curitiba	1.972		1.972				
410690	Curitiba/PR	CAVO Serviços e Meio Ambiente S/A	Unid. tratamento por microondas ou autoclave	Fazenda Rio Grande	10		10				
410690	Curitiba/PR	CAVO Serviços e Meio Ambiente S/A	Unid. tratamento por microondas ou autoclave	Mandirituba	6		6				
410690	Curitiba/PR	CAVO Serviços e Meio Ambiente S/A	Unid. tratamento por microondas ou autoclave	Paranaguá	27		27				
410690	Curitiba/PR	CAVO Serviços e Meio Ambiente S/A	Unid. tratamento por microondas ou autoclave	Pinhais	34		34				
410690	Curitiba/PR	CAVO Serviços e Meio Ambiente S/A	Unid. tratamento por microondas ou autoclave	Piraquara	2		2				
410690	Curitiba/PR	CAVO Serviços e Meio Ambiente S/A	Unid. tratamento por microondas ou autoclave	Ponta Grossa	2		2				
410690	Curitiba/PR	CAVO Serviços e Meio Ambiente S/A	Unid. tratamento por microondas ou autoclave	Quatro Barras	4		4				
410690	Curitiba/PR	CAVO Serviços e Meio Ambiente S/A	Unid. tratamento por microondas ou autoclave	Quitandinha	2		2				
410690	Curitiba/PR	CAVO Serviços e Meio Ambiente S/A	Unid. tratamento por microondas ou autoclave	São José dos Pinhais	72		72				
410690	Curitiba/PR	CAVO Serviços e Meio Ambiente S/A	Unid. tratamento por microondas ou autoclave	Tibagi	2		2				
410690	Curitiba/PR	CAVO Serviços e Meio Ambiente S/A	Unid. tratamento por microondas ou autoclave	Tijucas do Sul	0		0				
410690	Curitiba/PR	ESSENCIS SOLUÇÕES AMBIENTAIS	Outra	Apucarana	0	0	0	0	0	0	0
410690	Curitiba/PR	ESSENCIS SOLUÇÕES AMBIENTAIS	Outra	Arapongas	0	0	0	0	0	0	0
410690	Curitiba/PR	ESSENCIS SOLUÇÕES AMBIENTAIS	Outra	Araucária	6	0	0	6	0	0	0
410690	Curitiba/PR	ESSENCIS SOLUÇÕES AMBIENTAIS	Outra	Campina Grande do Sul	1	0	0	1	0	0	0
410690	Curitiba/PR	ESSENCIS SOLUÇÕES AMBIENTAIS	Outra	Campo Largo	2	0	0	2	0	0	0
410690	Curitiba/PR	ESSENCIS SOLUÇÕES AMBIENTAIS	Outra	Campo Mourão	0	0	0	0	0	0	0
410690	Curitiba/PR	ESSENCIS SOLUÇÕES AMBIENTAIS	Outra	Castro	0	0	0	0	0	0	0
410690	Curitiba/PR	ESSENCIS SOLUÇÕES AMBIENTAIS	Outra	Cianorte	0	0	0	0	0	0	0
410690	Curitiba/PR	ESSENCIS SOLUÇÕES AMBIENTAIS	Outra	Colombo	5	0	0	5	0	0	0
410690	Curitiba/PR	ESSENCIS SOLUÇÕES AMBIENTAIS	Outra	Curitiba	136	123	0	13	0	0	0
410690	Curitiba/PR	ESSENCIS SOLUÇÕES AMBIENTAIS	Outra	Fazenda Rio Grande	1	0	0	1	0	0	0
410690	Curitiba/PR	ESSENCIS SOLUÇÕES AMBIENTAIS	Outra	Guaratuba	0	0	0	0	0	0	0
410690	Curitiba/PR	ESSENCIS SOLUÇÕES AMBIENTAIS	Outra	Irati	0	0	0	0	0	0	0
410690	Curitiba/PR	ESSENCIS SOLUÇÕES AMBIENTAIS	Outra	Jaguariaíva	0	0	0	0	0	0	0
410690	Curitiba/PR	ESSENCIS SOLUÇÕES AMBIENTAIS	Outra	Maringá	1	0	0	1	0	0	0
410690	Curitiba/PR	ESSENCIS SOLUÇÕES AMBIENTAIS	Outra	Paranaguá	0	0	0	0	0	0	0
410690	Curitiba/PR	ESSENCIS SOLUÇÕES AMBIENTAIS	Outra	Pinhais	1	0	0	1	0	0	0

NOTA: Esta tabela foi produzida a partir do cruzamento do município respondedor com a informação Co020 (exportação de resíduos) e sua respectiva unidade cadastrada no SNIS RS.

TABELA Up02 - INFORMAÇÕES SOBRE O FLUXO DE RESÍDUOS PARA AS UNIDADES DE PROCESSAMENTO

ANO DE
REFERÊNCIA
2011

Município de localização		Unidades de processamento dos resíduos sólidos situadas no município									
		Nome da unidade	Tipo de unidade, segundo o município informante	Município de origem dos resíduos	Quantidade de resíduos recebidos						
					Total	Dom+Pub	Saúde	Indus.	Entulho	Podas	Outros
Código	Nome/UF				t	t	t	t	t	t	t
REGIÃO SUL		Up001	Up003	Up025	Up080	Up007	Up008	Up009	Up010	Up067	Up011
410690	Curitiba/PR	ESSENCIS SOLUÇÕES AMBIENTAIS	Outra	Ponta Grossa	0	0	0	0	0	0	0
410690	Curitiba/PR	ESSENCIS SOLUÇÕES AMBIENTAIS	Outra	Quatro Barras	2	0	0	2	0	0	0
410690	Curitiba/PR	ESSENCIS SOLUÇÕES AMBIENTAIS	Outra	São José dos Pinhais	5	0	0	5	0	0	0
410690	Curitiba/PR	ESSENCIS SOLUÇÕES AMBIENTAIS	Outra	Siqueira Campos	0	0	0	0	0	0	0
410690	Curitiba/PR	ESSENCIS SOLUÇÕES AMBIENTAIS	Outra	Toledo	0	0	0	0	0	0	0
410690	Curitiba/PR	Serquip Tratamento de Resíduos Pr. Ltda	Unidade de tratamento por incineração	Curitiba	1.232		1.232				
420480	Curitibanos/SC	COINCO	Aterro sanitário	Brunópolis	0	0	0	0	0	0	0
420480	Curitibanos/SC	COINCO	Aterro sanitário	Curitibanos	6.082	6.082	0	0	0	0	0
420480	Curitibanos/SC	COINCO	Aterro sanitário	Frei Rogério	0	0	0	0	0	0	0
420480	Curitibanos/SC	COINCO	Aterro sanitário	Monte Carlo	0	0	0	0	0	0	0
420480	Curitibanos/SC	COINCO	Aterro sanitário	Ponte Alta	0	0	0	0	0	0	0
420480	Curitibanos/SC	COINCO	Aterro sanitário	Ponte Alta do Norte	0	0	0	0	0	0	0
420480	Curitibanos/SC	COINCO	Aterro sanitário	Santa Cecília	0	0	0	0	0	0	0
420480	Curitibanos/SC	COINCO	Aterro sanitário	São Cristovão do Sul	0	0	0	0	0	0	0
430630	David Canabarro/RS	Aterro Sanitário	Aterro sanitário	David Canabarro	860	860	0	0	0	0	0
430640	Dois Irmãos/RS	Central de Reciclagem de Dois Irmãos	Unidade de triagem (galpão ou usina)								
430640	Dois Irmãos/RS	Unidade de Transbordo	Unidade de transbordo								
410720	Dois Vizinhos/PR	ATERRO LIMPEZA E CONSERVAÇÃO PEMA LTDA	Aterro sanitário	Boa Esperança do Iguaçu	1.300	1.300	0	0	0	0	0
410720	Dois Vizinhos/PR	ATERRO LIMPEZA E CONSERVAÇÃO PEMA LTDA	Aterro sanitário	Cruzeiro do Iguaçu	1.300	1.300	0	0	0	0	0
410720	Dois Vizinhos/PR	ATERRO LIMPEZA E CONSERVAÇÃO PEMA LTDA	Aterro sanitário	Dois Vizinhos	6.000	6.000	0	0	0	0	0
410720	Dois Vizinhos/PR	ATERRO LIMPEZA E CONSERVAÇÃO PEMA LTDA	Aterro sanitário	Mangueirinha	2.500	2.500	0	0	0	0	0
410720	Dois Vizinhos/PR	ATERRO LIMPEZA E CONSERVAÇÃO PEMA LTDA	Aterro sanitário	Salto do Lontra	2.000	2.000	0	0	0	0	0
410720	Dois Vizinhos/PR	ATERRO LIMPEZA E CONSERVAÇÃO PEMA LTDA	Aterro sanitário	São Jorge D Oeste	2.000	2.000	0	0	0	0	0
410720	Dois Vizinhos/PR	ATERRO LIMPEZA E CONSERVAÇÃO PEMA LTDA	Aterro sanitário	Verê	1.500	1.500	0	0	0	0	0
410720	Dois Vizinhos/PR	TRATAMENTO AUTOCLAVE ATITUDE SPILMANN &	Unid. tratamento por microondas ou autoclave	Boa Esperança do Iguaçu	1		1				
410720	Dois Vizinhos/PR	TRATAMENTO AUTOCLAVE ATITUDE SPILMANN &	Unid. tratamento por microondas ou autoclave	Cruzeiro do Iguaçu	1		1				
410720	Dois Vizinhos/PR	TRATAMENTO AUTOCLAVE ATITUDE SPILMANN &	Unid. tratamento por microondas ou autoclave	Dois Vizinhos	7		7				
410720	Dois Vizinhos/PR	TRATAMENTO AUTOCLAVE ATITUDE SPILMANN &	Unid. tratamento por microondas ou autoclave	São Jorge D Oeste	1		1				
410720	Dois Vizinhos/PR	UND. PODAS LIMPEZA E CONSERVAÇÃO SUL LTDA	Unidade de manejo de galhadas e podas	Dois Vizinhos	30						
410720	Dois Vizinhos/PR	UNIDADE DE COMPOSTAGEM ASS. DE	Unidade de triagem (galpão ou usina)	Dois Vizinhos	30	30					
410725	Douradina/PR	LIXÃO	Lixão	Douradina	2.720	500	2.220	0	0	0	0
410750	Engenheiro Beltrão/PR	ATERRO SANITÁRIO	Aterro sanitário	Engenheiro Beltrão	1.321	1.321	0	0	0	0	0
430693	Entre-Ijuís/RS	REVITA ENGENHARIA S/A	Outra								

TABELA Up02 - INFORMAÇÕES SOBRE O FLUXO DE RESÍDUOS PARA AS UNIDADES DE PROCESSAMENTO

ANO DE
REFERÊNCIA
2011

Município de localização		Unidades de processamento dos resíduos sólidos situadas no município									
		Nome da unidade	Tipo de unidade, segundo o município informante	Município de origem dos resíduos	Quantidade de resíduos recebidos						
					Total	Dom+Pub	Saúde	Indus.	Entulho	Podas	Outros
Código	Nome/UF				t	t	t	t	t	t	t
REGIÃO SUL		Up001	Up003	Up025	Up080	Up007	Up008	Up009	Up010	Up067	Up011
430700	Erechim/RS	Aterro Sanitário	Aterro sanitário	Erechim	22.615	22.615	0	0	0	0	0
430720	Erval Grande/RS	Aterro	Aterro sanitário	Barra do Rio Azul							
430720	Erval Grande/RS	Aterro	Aterro sanitário	Erval Grande	2.500	2.500	0	0	0	0	0
430720	Erval Grande/RS	Aterro	Aterro sanitário	Faxinalzinho							
430720	Erval Grande/RS	Aterro	Aterro sanitário	São Valentim							
430720	Erval Grande/RS	Unidade de Triagem de Erval Grande	Unidade de triagem (galpão ou usina)								
420520	Erval Velho/SC	Aterro Sanitário	Aterro sanitário	Catanduvas							
420520	Erval Velho/SC	Aterro Sanitário	Aterro sanitário	Celso Ramos							
420520	Erval Velho/SC	Aterro Sanitário	Aterro sanitário	Erval Velho	420	420	0	0	0	0	0
420520	Erval Velho/SC	Aterro Sanitário	Aterro sanitário	Herval D Oeste	3.744	3.744	0	0	0	0	0
420520	Erval Velho/SC	Aterro Sanitário	Aterro sanitário	Ibicaré							
420520	Erval Velho/SC	Aterro Sanitário	Aterro sanitário	Joaçaba							
420520	Erval Velho/SC	Aterro Sanitário	Aterro sanitário	Luzerna							
410754	Espigão Alto do Iguaçu/PR	Aterro Sanitário de Espigão Alto do Iguaçu-PR	Aterro sanitário	Espigão Alto do Iguaçu	217	217	0	0	0	0	0
430755	Estação/RS	Aterro Sanitário Municipal de Estação	Aterro sanitário	Estação	260	260	0	0	0	0	0
430760	Estância Velha/RS	Terminal de Reciclagem e Compostagem de Resíduos	Unidade de triagem (galpão ou usina)	Estância Velha	7.988	7.988					
430780	Estrela/RS	Aterro Sanitário de Estrela	Unidade de triagem (galpão ou usina)								
410765	Fazenda Rio Grande/PR	Estre Ambiental S/A	Aterro sanitário	Araucária							
410765	Fazenda Rio Grande/PR	Estre Ambiental S/A	Aterro sanitário	Campina Grande do Sul							
410765	Fazenda Rio Grande/PR	Estre Ambiental S/A	Aterro sanitário	Campo Largo							
410765	Fazenda Rio Grande/PR	Estre Ambiental S/A	Aterro sanitário	Campo Magro							
410765	Fazenda Rio Grande/PR	Estre Ambiental S/A	Aterro sanitário	Contenda							
410765	Fazenda Rio Grande/PR	Estre Ambiental S/A	Aterro sanitário	Curitiba	530.528	530.528	0	0	0	0	0
410765	Fazenda Rio Grande/PR	Estre Ambiental S/A	Aterro sanitário	Fazenda Rio Grande	15.951	15.951	0	0	0	0	0
410765	Fazenda Rio Grande/PR	Estre Ambiental S/A	Aterro sanitário	Pinhais							
410765	Fazenda Rio Grande/PR	Estre Ambiental S/A	Aterro sanitário	Quatro Barras							
410765	Fazenda Rio Grande/PR	Estre Ambiental S/A	Aterro sanitário	São José dos Pinhais							
410770	Fênix/PR	Secretaria de Turismo e Meio Ambiente	Lixão	Fênix	497	497	0	0	0	0	0
410770	Fênix/PR	Secretaria Municipal de Saúde	Unidade de tratamento por incineração								
410773	Fernandes Pinheiro/PR	Aterro Sanitário	Aterro sanitário	Fernandes Pinheiro	200	200	0	0	0	0	0
410790	Floresta/PR	Aterro Sanitário Floresta	Aterro controlado	Floresta	1.373	1.301	0	0	69	3	0
420540	Florianópolis/SC	ARESP	Unidade de triagem (galpão ou usina)	Florianópolis	378	378					
420540	Florianópolis/SC	Associação de Coletores de Materiais Recicláveis	Unidade de triagem (galpão ou usina)	Florianópolis	5.596	5.596					0

NOTA: Esta tabela foi produzida a partir do cruzamento do município respondedor com a informação Co020 (exportação de resíduos) e sua respectiva unidade cadastrada no SNIS RS.

TABELA Up02 - INFORMAÇÕES SOBRE O FLUXO DE RESÍDUOS PARA AS UNIDADES DE PROCESSAMENTO

ANO DE
REFERÊNCIA
2011

Município de localização		Unidades de processamento dos resíduos sólidos situadas no município									
		Nome da unidade	Tipo de unidade, segundo o município informante	Município de origem dos resíduos	Quantidade de resíduos recebidos						
					Total	Dom+Pub	Saúde	Indus.	Entulho	Podas	Outros
Código	Nome/UF				t	t	t	t	t	t	t
REGIÃO SUL		Up001	Up003	Up025	Up080	Up007	Up008	Up009	Up010	Up067	Up011
420540	Florianópolis/SC	Aterro de Inertes Monte Verde	Área de reciclagem de RCD (=un reciclagem	Florianópolis	8.402				8.402		
420540	Florianópolis/SC	CETRES Centro de Transferência de Resíduos	Unidade de transbordo	Florianópolis	168.569	168.569					
420540	Florianópolis/SC	Pátio de Compostagem	Unidade de compostagem (pátio ou usina)	Florianópolis	1.738	1.232				506	
420540	Florianópolis/SC	Pátio de Compostagem	Unidade de compostagem (pátio ou usina)	São José	57						
420540	Florianópolis/SC	Picador Florestal - CETRES	Unidade de manejo de galhadas e podas	Florianópolis	518					518	
410830	Foz do Iguaçu/PR	Aterro de Inertes	Aterro de Resíduos da Construção Civil								
410830	Foz do Iguaçu/PR	Aterro Sanitário	Aterro sanitário	Foz do Iguaçu	74.774	74.774	0	0	0	0	0
410830	Foz do Iguaçu/PR	Centro de Compostagem	Unidade de compostagem (pátio ou usina)								
410830	Foz do Iguaçu/PR	Galpão de Triagem do Aterro	Unidade de triagem (galpão ou usina)								
420550	Fraiburgo/SC	Fraiburgo	Aterro sanitário	Fraiburgo	6.587	6.587	0	0	0	0	0
420550	Fraiburgo/SC	Fraiburgo	Aterro sanitário	Lebon Régis	868	868	0	0	0	0	0
420550	Fraiburgo/SC	VT Engenharia	Aterro sanitário	Arroio Trinta	549	549	0	0	0	0	0
420550	Fraiburgo/SC	VT Engenharia	Aterro sanitário	Calmon	103	103	0	0	0	0	0
420550	Fraiburgo/SC	VT Engenharia	Aterro sanitário	Campos Novos	4.791	4.791	0	0	0	0	0
420550	Fraiburgo/SC	VT Engenharia	Aterro sanitário	Fraiburgo	0	0	0	0	0	0	0
420550	Fraiburgo/SC	VT Engenharia	Aterro sanitário	Iomerê	365	365	0	0	0	0	0
420550	Fraiburgo/SC	VT Engenharia	Aterro sanitário	Macieira	124	124	0	0	0	0	0
420550	Fraiburgo/SC	VT Engenharia	Aterro sanitário	Pinheiro Preto	530	530	0	0	0	0	0
420550	Fraiburgo/SC	VT Engenharia	Aterro sanitário	Rio das Antas	512	512	0	0	0	0	0
420550	Fraiburgo/SC	VT Engenharia	Aterro sanitário	Salto Veloso	712	712	0	0	0	0	0
420550	Fraiburgo/SC	VT Engenharia	Aterro sanitário	Tangará	888	888	0	0	0	0	0
420550	Fraiburgo/SC	VT Engenharia	Aterro sanitário	Vargem	208	208	0	0	0	0	0
420550	Fraiburgo/SC	VT Engenharia	Aterro sanitário	Videira	9.102	9.102	0	0	0	0	0
410840	Francisco Beltrão/PR	Associação dos Catadores de Papel de Francisco Bel	Unidade de triagem (galpão ou usina)	Francisco Beltrão	4.200	4.200					
410840	Francisco Beltrão/PR	ATERRO SANITARIO MUNICIPAL	Aterro sanitário	Francisco Beltrão	17.280	17.280	0	0	0	0	0
420580	Garuva/SC	Transbordo	Unidade de transbordo								
430910	Gramado/RS	USINA DE TRIAGEM MUNICIPAL	Unidade de triagem (galpão ou usina)	Gramado	11.495	11.495					
410870	Grandes Rios/PR	Aterro Controlado	Aterro controlado	Grandes Rios	1.533	1.533	0	0	0	0	0
430920	Gravataí/RS	Aterro de Inertes	Aterro de Resíduos da Construção Civil								
430920	Gravataí/RS	Aterro Sanitário de Santa Tecla	Aterro sanitário	Cachoeirinha	28.514	28.514	0	0	0	0	0
430920	Gravataí/RS	Aterro Sanitário de Santa Tecla	Aterro sanitário	Esteio	17.997	17.997	0	0	0	0	0
430920	Gravataí/RS	Aterro Sanitário de Santa Tecla	Aterro sanitário	Gravataí	59.952	59.952	0	0	0	0	0
430920	Gravataí/RS	COOTRACAR	Unidade de triagem (galpão ou usina)								

NOTA: Esta tabela foi produzida a partir do cruzamento do município respondedor com a informação Co020 (exportação de resíduos) e sua respectiva unidade cadastrada no SNIS RS.

TABELA Up02 - INFORMAÇÕES SOBRE O FLUXO DE RESÍDUOS PARA AS UNIDADES DE PROCESSAMENTO

ANO DE
REFERÊNCIA
2011

Município de localização		Unidades de processamento dos resíduos sólidos situadas no município									
		Nome da unidade	Tipo de unidade, segundo o município informante	Município de origem dos resíduos	Quantidade de resíduos recebidos						
					Total	Dom+Pub	Saúde	Indus.	Entulho	Podas	Outros
Código	Nome/UF				t	t	t	t	t	t	t
REGIÃO SUL		Up001	Up003	Up025	Up080	Up007	Up008	Up009	Up010	Up067	Up011
430920	Gravatai/RS	ECOPONTO	Área de transb e triagem de RCD e volumosos								
430920	Gravatai/RS	Unidade de Triagem de Materiais Recicláveis I	Unidade de triagem (galpão ou usina)								
430920	Gravatai/RS	Unidade de Triagem de Materiais Recicláveis II	Unidade de triagem (galpão ou usina)								
430925	Guabiju/RS	Aterro Sanitário Municipal de Guabiju	Aterro sanitário	Guabiju	270	270	0	0	0	0	0
430930	Guaíba/RS	Aterro Sanitário Municipal de Guaíba	Aterro sanitário	Guaíba	16.800	16.800	0	0	0	0	0
410890	Guairaçá/PR	MUNICÍPIO DE GUAIRAÇÁ	Aterro sanitário	Guairaçá	6.625	6.625	0	0	0	0	0
410900	Guapirama/PR	LIXÃO	Lixão	Guapirama	1.104	1.104	0	0	0	0	0
410910	Guaporema/PR	Prefeitura Municipal de Guaporema	Aterro controlado	Guaporema	0	0	0	0	0	0	0
410930	Guaraniaçu/PR	Aterro Sanitário Municipal	Aterro sanitário	Guaraniaçu	5.586	3.450	0	0	600	1.536	0
430950	Guarani das Missões/RS	Consórcio Intermunicipal de Gerenciamento de Resíd	Aterro sanitário	Guarani das Missões	3.202	3.202	0	0	0	0	0
430950	Guarani das Missões/RS	Consórcio Intermunicipal de Gerenciamento de Resíd	Aterro sanitário	Sete de Setembro	1.248	1.248	0	0	0	0	0
410940	Guarapuava/PR	ACPG-Associação dos Catadores de Papel de	Unidade de triagem (galpão ou usina)								
410940	Guarapuava/PR	SURG - Cia de Serviços de Urbanização de Guaapuav	Aterro sanitário	Guarapuava	28.323	27.603	720	0	0	0	0
410960	Guaratuba/PR	Aterro Sanitário	Aterro sanitário	Guaratuba	18.000	15.000	0	0	0	3.000	0
410960	Guaratuba/PR	Usina de Reciclagem de Guaratuba	Unidade de triagem (galpão ou usina)	Guaratuba	360						360
420670	Herval D Oeste/SC	TUCANO OBRAS E SERVIÇOS LTDA	Aterro controlado	Erval Velho	847	847	0	0	0	0	0
420670	Herval D Oeste/SC	TUCANO OBRAS E SERVIÇOS LTDA	Aterro controlado	Herval D Oeste	3.749	3.749	0	0	0	0	0
420670	Herval D Oeste/SC	TUCANO OBRAS E SERVIÇOS LTDA	Aterro controlado	Joaçaba	6.480	6.480	0	0	0	0	0
420670	Herval D Oeste/SC	TUCANO OBRAS E SERVIÇOS LTDA	Aterro controlado	Luzerna	988	988	0	0	0	0	0
410970	Ibaiti/PR	Aterro Controlado de Ibaiti	Aterro controlado	Ibaiti	6.590	6.120	55	0	360	55	0
410980	Ibiporã/PR	Aterro Controlado de Ibiporã	Aterro controlado	Ibiporã	12.000	12.000	0	0	0	0	0
410980	Ibiporã/PR	Centro de Reciclagem	Área de transb e triagem de RCD e volumosos	Ibiporã	2.400	2.400					
420690	Ibirama/SC	Aterro Sanitario	Aterro sanitário	Ibirama	2.154	2.154	0	0	0	0	0
420690	Ibirama/SC	Aterro Sanitario	Aterro sanitário	José Boiteux	327	327	0	0	0	0	0
420690	Ibirama/SC	Aterro Sanitario	Aterro sanitário	Lontras	1.958	1.958	0	0	0	0	0
420690	Ibirama/SC	Aterro Sanitario	Aterro sanitário	Presidente Getúlio	2.456	2.456	0	0	0	0	0
420690	Ibirama/SC	Aterro Sanitario	Aterro sanitário	Presidente Nereu	157	157	0	0	0	0	0
420690	Ibirama/SC	galpão de triagem	Unidade de triagem (galpão ou usina)								
431000	Ibirubá/RS	aterro sanitario municipal de ibirubá	Aterro sanitário	Ibirubá	6.997	6.997	0	0	0	0	0
420700	Içara/SC	SANTEC ATERRO SANITÁRIO	Aterro sanitário	Balneário Arroio do Silva							
420700	Içara/SC	SANTEC ATERRO SANITÁRIO	Aterro sanitário	Criciúma	0	0	0	0	0	0	0
420700	Içara/SC	SANTEC ATERRO SANITÁRIO	Aterro sanitário	Ermo	0	0	0	0	0	0	0
420700	Içara/SC	SANTEC ATERRO SANITÁRIO	Aterro sanitário	Forquilha	0	0	0	0	0	0	0

NOTA: Esta tabela foi produzida a partir do cruzamento do município respondedor com a informação Co020 (exportação de resíduos) e sua respectiva unidade cadastrada no SNIS RS.

TABELA Up02 - INFORMAÇÕES SOBRE O FLUXO DE RESÍDUOS PARA AS UNIDADES DE PROCESSAMENTO

ANO DE
REFERÊNCIA
2011

Município de localização		Unidades de processamento dos resíduos sólidos situadas no município									
Código	Nome/UF	Nome da unidade	Tipo de unidade, segundo o município informante	Município de origem dos resíduos	Quantidade de resíduos recebidos						
					Total	Dom+Pub	Saúde	Indus.	Entulho	Podas	Outros
					t	t	t	t	t	t	t
REGIÃO SUL		Up001	Up003	Up025	Up080	Up007	Up008	Up009	Up010	Up067	Up011
420700	Içara/SC	SANTEC ATERRO SANITÁRIO	Aterro sanitário	Içara	1	0	0	0	0	0	0
420700	Içara/SC	SANTEC ATERRO SANITÁRIO	Aterro sanitário	Maracajá	0	0	0	0	0	0	0
420700	Içara/SC	SANTEC ATERRO SANITÁRIO	Aterro sanitário	Meleiro	0	0	0	0	0	0	0
420700	Içara/SC	SANTEC ATERRO SANITÁRIO	Aterro sanitário	Morrinhos do Sul							
420700	Içara/SC	SANTEC ATERRO SANITÁRIO	Aterro sanitário	Praia Grande							
420700	Içara/SC	SANTEC ATERRO SANITÁRIO	Aterro sanitário	Santa Rosa do Sul							
420700	Içara/SC	SANTEC ATERRO SANITÁRIO	Aterro sanitário	Siderópolis	0	0	0	0	0	0	0
420700	Içara/SC	SANTEC ATERRO SANITÁRIO	Aterro sanitário	Timbé do Sul							
420700	Içara/SC	SANTEC ATERRO SANITÁRIO	Aterro sanitário	Torres							
420700	Içara/SC	UNIDADE DE TRIAGEM COOPERI	Unidade de triagem (galpão ou usina)								
431010	Igrejinha/RS	Aterro sanitário	Aterro sanitário	Igrejinha	2.980	2.980	0	0	0	0	0
431010	Igrejinha/RS	Unidade de Tratamento de Resíduos Sólidos	Unidade de triagem (galpão ou usina)								
411005	Iguatu/PR	Município de Iguatu	Aterro sanitário	Iguatu	150	0	0	0	0	0	0
431020	Ijuí/RS	Lixão de Ijuí	Lixão	Ijuí	18.061	15.947	0	0	2.114	0	0
411010	Imbituva/PR	Aterro Sanitario	Aterro sanitário	Imbituva	6.240	6.240	0	0	0	0	0
411010	Imbituva/PR	Unidade de Triagem de Resíduos Sólidos Recicláveis	Unidade de triagem (galpão ou usina)								
420740	Imbuia/SC	CENTRO DE TRIAGEM E COMPOSTAGEM DO LIXO	Unidade de triagem (galpão ou usina)								
411040	Indianópolis/PR	Lixão de Indianópolis	Lixão	Indianópolis	480	480	0	0	0	0	0
431043	Ipê/RS	ATERRO SANITÁRIO	Aterro sanitário	Ipê	660	660	0	0	0	0	0
431043	Ipê/RS	USINA DE RECICLAGEM MUNICIPAL	Unidade de triagem (galpão ou usina)								
420760	Ipira/SC	Lider	Área de transb e triagem de RCD e volumosos	Ipira	480	480					
420760	Ipira/SC	Lider	Área de transb e triagem de RCD e volumosos	Piratuba	600	600					
411050	Ipiranga/PR	Aterro Controlado Central de Triagem	Aterro controlado	Ipiranga	5.694	5.694	0	0	0	0	0
411060	Iporã/PR	Aterro Sanitário de Iporã	Aterro sanitário	Iporã	3.102	3.102	0	0	0	0	0
411060	Iporã/PR	Centro de Triagem de Reciclados	Unidade de triagem (galpão ou usina)	Iporã	3.119	3.102					16
420770	Ipumirim/SC	CRI Ltda	Aterro sanitário	Arabutã	290	290	0	0	0	0	0
420770	Ipumirim/SC	CRI Ltda	Aterro sanitário	Ipumirim	723	723	0	0	0	0	0
420770	Ipumirim/SC	CRI Ltda	Aterro sanitário	Irani	1.430	1.430	0	0	0	0	0
420770	Ipumirim/SC	CRI Ltda	Aterro sanitário	Itá	892	892	0	0	0	0	0
420770	Ipumirim/SC	CRI Ltda	Aterro sanitário	Jaborá	362	362	0	0	0	0	0
420770	Ipumirim/SC	CRI Ltda	Aterro sanitário	Lindóia do Sul	422	422	0	0	0	0	0
420770	Ipumirim/SC	CRI Ltda	Aterro sanitário	Peritiba							
420770	Ipumirim/SC	CRI Ltda	Aterro sanitário	Sananduva							

NOTA: Esta tabela foi produzida a partir do cruzamento do município respondedor com a informação Co020 (exportação de resíduos) e sua respectiva unidade cadastrada no SNIS RS.

TABELA Up02 - INFORMAÇÕES SOBRE O FLUXO DE RESÍDUOS PARA AS UNIDADES DE PROCESSAMENTO

ANO DE
REFERÊNCIA
2011

Município de localização		Unidades de processamento dos resíduos sólidos situadas no município									
Código	Nome/UF	Nome da unidade	Tipo de unidade, segundo o município informante	Município de origem dos resíduos	Quantidade de resíduos recebidos						
					Total	Dom+Pub	Saúde	Indus.	Entulho	Podas	Outros
					t	t	t	t	t	t	t
REGIÃO SUL		Up001	Up003	Up025	Up080	Up007	Up008	Up009	Up010	Up067	Up011
420770	Ipumirim/SC	CRI Ltda	Aterro sanitário	Vargem Bonita	590	590	0	0	0	0	0
411065	Iracema do Oeste/PR	Aterro Sanitario de Iracema do Oeste	Vala especifica de RSS	Iracema do Oeste							
411070	Irati/PR	Aterro Sanitário Pinho de Cima	Aterro sanitário	Irati	5.229	5.229	0	0	0	0	0
411080	Iretama/PR	ATERRO CONTROLADO	Aterro controlado	Iretama	270	270	0	0	0	0	0
420790	Irineópolis/SC	lixão	Lixão	Irineópolis	2.031	2.031	0	0	0	0	0
420790	Irineópolis/SC	Unidade de Triagem de Irineópolis	Unidade de triagem (galpão ou usina)	Irineópolis	2.031	2.031					0
411090	Itaguajé/PR	PREFEITURA	Aterro sanitário	Itaguajé	2.380	980	200	0	1.200	0	0
420820	Itajaí/SC	Aterro Sanitário Canhanduba	Aterro sanitário	Balneário Camboriú	49.225	48.963	262	0	0	0	0
420820	Itajaí/SC	Aterro Sanitário Canhanduba	Aterro sanitário	Itajaí	57.912	57.604	308	0	0	0	0
411110	Itambé/PR	Deposito de entulhos	Lixão	Itambé	380	380	0	0	0	0	0
411110	Itambé/PR	Prefeitura Municipal de Itambé	Aterro sanitário	Itambé	586	586	0	0	0	0	0
420830	Itapema/SC	COOPERITAPEMA - Cooperatva de Coletores de	Unidade de triagem (galpão ou usina)	Itapema	1.213	1.210					3
411155	Ivaté/PR	Aterro Sanitario	Aterro sanitário	Ivaté	2.880	1.877	1	1	1.000	1	0
431080	Ivoti/RS	Central de Triagem e Comp. com Aterro Controlado	Unidade de triagem (galpão ou usina)								
411190	Jaguapitã/PR	ASCAMAR	Unidade de triagem (galpão ou usina)								
411190	Jaguapitã/PR	Aterro controlado de Jaguapitã	Aterro controlado	Jaguapitã	7.282	3.127	0	0	3.750	245	160
411200	Jaguariaíva/PR	Prefeitura Municipal	Aterro sanitário	Jaguariaíva	7.300	7.300	0	0	0	0	0
411240	Japurá/PR	Prefeitura Municipal de Japurá	Lixão	Japurá	2.800	2.800	0	0	0	0	0
411250	Jardim Alegre/PR	Aterro Sanitario de Jardim Alegre	Aterro sanitário	Jardim Alegre	1.512	1.512	0	0	0	0	0
411270	Jataizinho/PR	PREFEITURA MUNICIPAL DE JATAIZINHO	Aterro controlado	Jataizinho	1.562	1.562	0	0	0	0	0
411275	Jesuítas/PR	Cetrijes- Centro de Triagem e Compostagem de Jesuí	Aterro sanitário	Formosa do Oeste							
411275	Jesuítas/PR	Cetrijes- Centro de Triagem e Compostagem de Jesuí	Aterro sanitário	Iracema do Oeste							
411275	Jesuítas/PR	Cetrijes- Centro de Triagem e Compostagem de Jesuí	Aterro sanitário	Jesuítas	300	300	0	0	0	0	0
411280	Joaquim Távora/PR	LIXÃO	Lixão	Joaquim Távora	6.000	6.000	0	0	0	0	0
420910	Joinville/SC	Associação Ecológica de Catadores e Recicladores d	Unidade de triagem (galpão ou usina)	Joinville	5.901	5.901					
420910	Joinville/SC	Aterro sanitário	Aterro sanitário	Balneário Barra do Sul	2.621	2.621	0	0	0	0	0
420910	Joinville/SC	Aterro sanitário	Aterro sanitário	Joinville	144.035	143.460	575	0	0	0	0
420910	Joinville/SC	Cooperativa de Reciclagem, Benef. e Arborização de	Unidade de triagem (galpão ou usina)	Joinville	42	42					
411295	Juranda/PR	Aterro Sanitário Municipal de Juranda	Aterro controlado	Juranda	494	494	0	0	0	0	0
411300	Jussara/PR	Aterro Sanitário II	Aterro sanitário	Jussara	939	939	0	0	0	0	0
411310	Kaloré/PR	Lixão	Lixão	Kaloré	794	792	2	0	0	0	0
420930	Lages/SC	Aterro Sanitário do Município de Lages	Aterro sanitário	Agrolândia							
420930	Lages/SC	Aterro Sanitário do Município de Lages	Aterro sanitário	Anita Garibaldi	1.143	1.143	0	0	0	0	0

NOTA: Esta tabela foi produzida a partir do cruzamento do município respondedor com a informação Co020 (exportação de resíduos) e sua respectiva unidade cadastrada no SNIS RS.

TABELA Up02 - INFORMAÇÕES SOBRE O FLUXO DE RESÍDUOS PARA AS UNIDADES DE PROCESSAMENTO

ANO DE
REFERÊNCIA
2011

Município de localização		Unidades de processamento dos resíduos sólidos situadas no município									
		Nome da unidade	Tipo de unidade, segundo o município informante	Município de origem dos resíduos	Quantidade de resíduos recebidos						
					Total	Dom+Pub	Saúde	Indus.	Entulho	Podas	Outros
Código	Nome/UF				t	t	t	t	t	t	t
REGIÃO SUL		Up001	Up003	Up025	Up080	Up007	Up008	Up009	Up010	Up067	Up011
420930	Lages/SC	Aterro Sanitário do Município de Lages	Aterro sanitário	Bocaina do Sul	205	205	0	0	0	0	0
420930	Lages/SC	Aterro Sanitário do Município de Lages	Aterro sanitário	Bom Retiro	1.479	1.479	0	0	0	0	0
420930	Lages/SC	Aterro Sanitário do Município de Lages	Aterro sanitário	Braço do Trombudo	36	36	0	0	0	0	0
420930	Lages/SC	Aterro Sanitário do Município de Lages	Aterro sanitário	Correia Pinto	1.535	1.535	0	0	0	0	0
420930	Lages/SC	Aterro Sanitário do Município de Lages	Aterro sanitário	Ituporanga	3.106	3.106	0	0	0	0	0
420930	Lages/SC	Aterro Sanitário do Município de Lages	Aterro sanitário	Lages	26.023	26.023	0	0	0	0	0
420930	Lages/SC	Aterro Sanitário do Município de Lages	Aterro sanitário	Otacílio Costa	806	806	0	0	0	0	0
420930	Lages/SC	Aterro Sanitário do Município de Lages	Aterro sanitário	Painel	151	151	0	0	0	0	0
420930	Lages/SC	Aterro Sanitário do Município de Lages	Aterro sanitário	Pouso Redondo	605	605	0	0	0	0	0
420930	Lages/SC	Aterro Sanitário do Município de Lages	Aterro sanitário	Rio Rufino	192	192	0	0	0	0	0
420930	Lages/SC	Aterro Sanitário do Município de Lages	Aterro sanitário	Taió	142	142	0	0	0	0	0
420930	Lages/SC	Aterro Sanitário do Município de Lages	Aterro sanitário	Timbó Grande	358	358	0	0	0	0	0
420930	Lages/SC	Aterro Sanitário do Município de Lages	Aterro sanitário	Zortéa							
420940	Laguna/SC	Aterro Sul	Aterro sanitário	Armazém	1.110	1.110	0	0	0	0	0
420940	Laguna/SC	Aterro Sul	Aterro sanitário	Capivari de Baixo							
420940	Laguna/SC	Aterro Sul	Aterro sanitário	Laguna	13.344	13.344	0	0	0	0	0
420940	Laguna/SC	Aterro Sul	Aterro sanitário	Pouso Redondo							
420940	Laguna/SC	Aterro Sul	Aterro sanitário	Rio Fortuna							
420940	Laguna/SC	Aterro Sul	Aterro sanitário	Sangão							
420940	Laguna/SC	Aterro Sul	Aterro sanitário	São Joaquim							
420940	Laguna/SC	Aterro Sul	Aterro sanitário	São Ludgero							
420940	Laguna/SC	Aterro Sul	Aterro sanitário	Tubarão							
411320	Lapa/PR	Aterro Sanitário Municipal	Aterro sanitário	Lapa	5.400	5.400	0	0	0	0	0
411320	Lapa/PR	Prefeitura Municipal da Lapa	Unidade de triagem (galpão ou usina)								
411330	Laranjeiras do Sul/PR	ATERRO SANITÁRIO MUNICIPAL	Aterro sanitário	Laranjeiras do Sul	1.500	0	1.500	0	0	0	0
411330	Laranjeiras do Sul/PR	pgrss	Lixão								
420960	Lauro Muller/SC	cirsures	Aterro sanitário	Lauro Muller	1.732	1.732	0	0	0	0	0
411340	Leópolis/PR	Aterro Controlado de Leópolis	Aterro sanitário	Leópolis	1.096	1.095	0	0	1	0	0
411342	Lidianópolis/PR	Aterro Sanitário	Aterro sanitário	Lidianópolis	687	687	0	0	0	0	0
431162	Lindolfo Collor/RS	Junges e Lauxen- Central de Reciclagem de RSU	Unidade de triagem (galpão ou usina)								
411350	Loanda/PR	ATERRO SANITÁRIO DE LOANDA	Aterro sanitário	Loanda	4.200	4.200	0	0	0	0	0
411370	Londrina/PR	CTR - CENTRAL DE TRATAMENTO DE RESÍDUOS	Aterro sanitário	Ibiporã							
411370	Londrina/PR	CTR - CENTRAL DE TRATAMENTO DE RESÍDUOS	Aterro sanitário	Londrina	114.504	114.504	0	0	0	0	0

NOTA: Esta tabela foi produzida a partir do cruzamento do município respondedor com a informação Co020 (exportação de resíduos) e sua respectiva unidade cadastrada no SNIS RS.

TABELA Up02 - INFORMAÇÕES SOBRE O FLUXO DE RESÍDUOS PARA AS UNIDADES DE PROCESSAMENTO

ANO DE
REFERÊNCIA
2011

Município de localização		Unidades de processamento dos resíduos sólidos situadas no município									
		Nome da unidade	Tipo de unidade, segundo o município informante	Município de origem dos resíduos	Quantidade de resíduos recebidos						
					Total	Dom+Pub	Saúde	Indus.	Entulho	Podas	Outros
Código	Nome/UF				t	t	t	t	t	t	t
REGIÃO SUL		Up001	Up003	Up025	Up080	Up007	Up008	Up009	Up010	Up067	Up011
411370	Londrina/PR	CTR - CENTRAL DE TRATAMENTO DE RESÍDUOS	Aterro sanitário	Tamarana							
411375	Lunardelli/PR	Lixão de Lunardelli	Lixão	Lunardelli	1.027	815	0	0	210	2	0
411380	Lupionópolis/PR	Aterro Sanitario	Aterro sanitário	Lupionópolis	604	604	0	0	0	0	0
411380	Lupionópolis/PR	Lixão de Lupionópolis	Aterro de Resíduos da Construção Civil	Lupionópolis	1.743				1.743		
431170	Machadinho/RS	Nova Era Indústria de Mineração LTDA	Lixão	Machadinho	1.560	1.560	0	0	0	0	0
421010	Mafra/SC	Aterro Sanitário Serrana Engenharia	Aterro sanitário	Bela Vista do Toldo							
421010	Mafra/SC	Aterro Sanitário Serrana Engenharia	Aterro sanitário	Campo do Tenente							
421010	Mafra/SC	Aterro Sanitário Serrana Engenharia	Aterro sanitário	Canoinhas	6.756	6.756	0	0	0	0	0
421010	Mafra/SC	Aterro Sanitário Serrana Engenharia	Aterro sanitário	Corupá							
421010	Mafra/SC	Aterro Sanitário Serrana Engenharia	Aterro sanitário	Itaiópolis							
421010	Mafra/SC	Aterro Sanitário Serrana Engenharia	Aterro sanitário	Itapoá							
421010	Mafra/SC	Aterro Sanitário Serrana Engenharia	Aterro sanitário	Jaraguá do Sul							
421010	Mafra/SC	Aterro Sanitário Serrana Engenharia	Aterro sanitário	Mafra	6.464	6.464	0	0	0	0	0
421010	Mafra/SC	Aterro Sanitário Serrana Engenharia	Aterro sanitário	Major Vieira							
421010	Mafra/SC	Aterro Sanitário Serrana Engenharia	Aterro sanitário	Monte Castelo							
421010	Mafra/SC	Aterro Sanitário Serrana Engenharia	Aterro sanitário	Rio Azul							
421010	Mafra/SC	Aterro Sanitário Serrana Engenharia	Aterro sanitário	Rio Negro	4.860	4.860	0	0	0	0	0
421010	Mafra/SC	Aterro Sanitário Serrana Engenharia	Aterro sanitário	São João do Triunfo							
421010	Mafra/SC	Aterro Sanitário Serrana Engenharia	Aterro sanitário	Schroeder							
421010	Mafra/SC	Aterro Sanitário Serrana Engenharia	Aterro sanitário	Três Barras							
411400	Mamborê/PR	Aterro Controlado Mamborê	Aterro controlado	Mamborê	7.674	5.625	0	0	2.048	0	0
411410	Mandaguaçu/PR	Aterro Municipal	Aterro sanitário	Mandaguaçu	7.300	7.300	0	0	0	0	0
421040	Maracajá/SC	Centro Municipal de Triagem e Valorização dos Resí	Unidade de triagem (galpão ou usina)								
411460	Marechal Cândido Rondon/PR	Lixão	Aterro sanitário	Marechal Cândido Rondon	0	0	0	0	0	0	0
411460	Marechal Cândido Rondon/PR	Usina Reciclagem	Unidade de triagem (galpão ou usina)								
421055	Marema/SC	continental obras e serviços Ltda	Aterro sanitário	Lajeado Grande	192	192	0	0	0	0	0
421055	Marema/SC	continental obras e serviços Ltda	Aterro sanitário	Marema	204	204	0	0	0	0	0
411470	Maria Helena/PR	Lixão	Lixão	Maria Helena	1.095	1.095	0	0	0	0	0
411500	Marilena/PR	Lixão de Marilena	Lixão	Marilena	3.380	3.380	0	0	0	0	0
411510	Mariluz/PR	ATERRO SANITÁRIO DE MARILUZ	Aterro sanitário	Mariluz	2.304	2.304	0	0	0	0	0
411520	Maringá/PR	Aterro Sanitário - Pedreira Ingá	Aterro sanitário	Maringá	110.136	110.136	0	0	0	0	0
411535	Maripá/PR	ATERRO SANITARIO DE MARIPÁ	Aterro sanitário	Maripá	982	582	0	0	400	0	0
411545	Marquinho/PR	ATERRO SANITARIO MUNICIPAL	Aterro sanitário	Marquinho	61	61	0	0	0	0	0

NOTA: Esta tabela foi produzida a partir do cruzamento do município respondedor com a informação Co020 (exportação de resíduos) e sua respectiva unidade cadastrada no SNIS RS.

TABELA Up02 - INFORMAÇÕES SOBRE O FLUXO DE RESÍDUOS PARA AS UNIDADES DE PROCESSAMENTO

ANO DE
REFERÊNCIA
2011

Município de localização		Unidades de processamento dos resíduos sólidos situadas no município									
		Nome da unidade	Tipo de unidade, segundo o município informante	Município de origem dos resíduos	Quantidade de resíduos recebidos						
					Total	Dom+Pub	Saúde	Indus.	Entulho	Podas	Outros
Código	Nome/UF				t	t	t	t	t	t	t
REGIÃO SUL		Up001	Up003	Up025	Up080	Up007	Up008	Up009	Up010	Up067	Up011
411560	Matelândia/PR	ATERRO SANITÁRIO MUNICIPAL	Aterro sanitário	Matelândia	1.360	0	0	0	0	0	0
411573	Mato Rico/PR	Aterro Sanitário	Aterro sanitário	Mato Rico	300	300	0	0	0	0	0
431220	Maximiliano de Almeida/RS	Aterro controlado	Aterro controlado	Maximiliano de Almeida	480	480	0	0	0	0	0
411585	Mercedes/PR	CCK Prestadora de Serviços Urbanos Ltda	Lixão	Mercedes	576	576	0	0	0	0	0
411585	Mercedes/PR	CCK Prestadora de Serviços Urbanos Ltda	Lixão	Pato Bragado	410	410	0	0	0	0	0
411585	Mercedes/PR	CCK Prestadora de Serviços Urbanos Ltda	Lixão	Quatro Pontes	400	400	0	0	0	0	0
431225	Minas do Leão/RS	CRVR	Aterro sanitário	Alto Alegre	98	98	0	0	0	0	0
431225	Minas do Leão/RS	CRVR	Aterro sanitário	Alvorada	38.361	38.361	0	0	0	0	0
431225	Minas do Leão/RS	CRVR	Aterro sanitário	Amaral Ferrador	3	3	0	0	0	0	0
431225	Minas do Leão/RS	CRVR	Aterro sanitário	Anta Gorda	391	391	0	0	0	0	0
431225	Minas do Leão/RS	CRVR	Aterro sanitário	Antônio Prado	1.742	1.742	0	0	0	0	0
431225	Minas do Leão/RS	CRVR	Aterro sanitário	Arambaré	901	901	0	0	0	0	0
431225	Minas do Leão/RS	CRVR	Aterro sanitário	Araricá	768	768	0	0	0	0	0
431225	Minas do Leão/RS	CRVR	Aterro sanitário	Arroio dos Ratos	1.976	1.976	0	0	0	0	0
431225	Minas do Leão/RS	CRVR	Aterro sanitário	Barão do Triunfo	336	336	0	0	0	0	0
431225	Minas do Leão/RS	CRVR	Aterro sanitário	Bento Gonçalves	35.000	35.000	0	0	0	0	0
431225	Minas do Leão/RS	CRVR	Aterro sanitário	Bom Princípio	1.000	1.000	0	0	0	0	0
431225	Minas do Leão/RS	CRVR	Aterro sanitário	Bom Retiro do Sul	3.921	3.921	0	0	0	0	0
431225	Minas do Leão/RS	CRVR	Aterro sanitário	Boqueirão do Leão	260	260	0	0	0	0	0
431225	Minas do Leão/RS	CRVR	Aterro sanitário	Butiá	1.440	1.440	0	0	0	0	0
431225	Minas do Leão/RS	CRVR	Aterro sanitário	Cachoeira do Sul	3.192	3.192	0	0	0	0	0
431225	Minas do Leão/RS	CRVR	Aterro sanitário	Candelária	4.476	4.476	0	0	0	0	0
431225	Minas do Leão/RS	CRVR	Aterro sanitário	Canguçu	5.657	5.657	0	0	0	0	0
431225	Minas do Leão/RS	CRVR	Aterro sanitário	Capitão	178	178	0	0	0	0	0
431225	Minas do Leão/RS	CRVR	Aterro sanitário	Cerro Grande do Sul	622	622	0	0	0	0	0
431225	Minas do Leão/RS	CRVR	Aterro sanitário	Charqueadas	5.492	5.492	0	0	0	0	0
431225	Minas do Leão/RS	CRVR	Aterro sanitário	Coqueiro Baixo	188	188	0	0	0	0	0
431225	Minas do Leão/RS	CRVR	Aterro sanitário	Cristal	1.201	1.201	0	0	0	0	0
431225	Minas do Leão/RS	CRVR	Aterro sanitário	Cruzeiro do Sul	29.800	29.800	0	0	0	0	0
431225	Minas do Leão/RS	CRVR	Aterro sanitário	Dois Irmãos	5.308	5.308	0	0	0	0	0
431225	Minas do Leão/RS	CRVR	Aterro sanitário	Doutor Ricardo	192	192	0	0	0	0	0
431225	Minas do Leão/RS	CRVR	Aterro sanitário	Encruzilhada do Sul	3.280	3.280	0	0	0	0	0
431225	Minas do Leão/RS	CRVR	Aterro sanitário	Estância Velha	7.479	7.479	0	0	0	0	0

TABELA Up02 - INFORMAÇÕES SOBRE O FLUXO DE RESÍDUOS PARA AS UNIDADES DE PROCESSAMENTO

ANO DE
REFERÊNCIA
2011

Município de localização		Unidades de processamento dos resíduos sólidos situadas no município									
Código	Nome/UF	Nome da unidade	Tipo de unidade, segundo o município informante	Município de origem dos resíduos	Quantidade de resíduos recebidos						
					Total	Dom+Pub	Saúde	Indus.	Entulho	Podas	Outros
					t	t	t	t	t	t	t
REGIÃO SUL		Up001	Up003	Up025	Up080	Up007	Up008	Up009	Up010	Up067	Up011
431225	Minas do Leão/RS	CRVR	Aterro sanitário	Estrela	4.926	4.926	0	0	0	0	0
431225	Minas do Leão/RS	CRVR	Aterro sanitário	Estrela Velha	249	249	0	0	0	0	0
431225	Minas do Leão/RS	CRVR	Aterro sanitário	Fagundes Varela	567	567	0	0	0	0	0
431225	Minas do Leão/RS	CRVR	Aterro sanitário	Feliz	1.732	1.732	0	0	0	0	0
431225	Minas do Leão/RS	CRVR	Aterro sanitário	Flores da Cunha	4.574	4.574	0	0	0	0	0
431225	Minas do Leão/RS	CRVR	Aterro sanitário	Garibaldi	6.500	6.500	0	0	0	0	0
431225	Minas do Leão/RS	CRVR	Aterro sanitário	General Câmara	190	190	0	0	0	0	0
431225	Minas do Leão/RS	CRVR	Aterro sanitário	Getúlio Vargas	5.058	5.058	0	0	0	0	0
431225	Minas do Leão/RS	CRVR	Aterro sanitário	Gramado	9.775	9.775	0	0	0	0	0
431225	Minas do Leão/RS	CRVR	Aterro sanitário	Guaporé	5.110	5.110	0	0	0	0	0
431225	Minas do Leão/RS	CRVR	Aterro sanitário	Imigrante	720	720	0	0	0	0	0
431225	Minas do Leão/RS	CRVR	Aterro sanitário	Jacuizinho	324	324	0	0	0	0	0
431225	Minas do Leão/RS	CRVR	Aterro sanitário	Lagoão	192	192	0	0	0	0	0
431225	Minas do Leão/RS	CRVR	Aterro sanitário	Lindolfo Collor	504	504	0	0	0	0	0
431225	Minas do Leão/RS	CRVR	Aterro sanitário	Marques de Souza	480	480	0	0	0	0	0
431225	Minas do Leão/RS	CRVR	Aterro sanitário	Mato Leitão	475	475	0	0	0	0	0
431225	Minas do Leão/RS	CRVR	Aterro sanitário	Minas do Leão	970	970	0	0	0	0	0
431225	Minas do Leão/RS	CRVR	Aterro sanitário	Montenegro	11.400	11.400	0	0	0	0	0
431225	Minas do Leão/RS	CRVR	Aterro sanitário	Nova Petrópolis	1.485	1.485	0	0	0	0	0
431225	Minas do Leão/RS	CRVR	Aterro sanitário	Nova Santa Rita	6.120	6.120	0	0	0	0	0
431225	Minas do Leão/RS	CRVR	Aterro sanitário	Novo Hamburgo	48.841	48.841	0	0	0	0	0
431225	Minas do Leão/RS	CRVR	Aterro sanitário	Pareci Novo	316	316	0	0	0	0	0
431225	Minas do Leão/RS	CRVR	Aterro sanitário	Parobé	9.980	9.980	0	0	0	0	0
431225	Minas do Leão/RS	CRVR	Aterro sanitário	Passo do Sobrado	591	591	0	0	0	0	0
431225	Minas do Leão/RS	CRVR	Aterro sanitário	Paulo Bento	132	132	0	0	0	0	0
431225	Minas do Leão/RS	CRVR	Aterro sanitário	Poço das Antas	283	283	0	0	0	0	0
431225	Minas do Leão/RS	CRVR	Aterro sanitário	Portão	5.682	5.682	0	0	0	0	0
431225	Minas do Leão/RS	CRVR	Aterro sanitário	Porto Alegre	515.173	515.173	0	0	0	0	0
431225	Minas do Leão/RS	CRVR	Aterro sanitário	Presidente Lucena	312	312	0	0	0	0	0
431225	Minas do Leão/RS	CRVR	Aterro sanitário	Rio Pardo	4.086	4.086	0	0	0	0	0
431225	Minas do Leão/RS	CRVR	Aterro sanitário	Salto do Jacuí	6.934	6.934	0	0	0	0	0
431225	Minas do Leão/RS	CRVR	Aterro sanitário	Salvador do Sul	1.035	1.035	0	0	0	0	0
431225	Minas do Leão/RS	CRVR	Aterro sanitário	Santa Cruz do Sul	25.694	25.694	0	0	0	0	0

NOTA: Esta tabela foi produzida a partir do cruzamento do município respondedor com a informação Co020 (exportação de resíduos) e sua respectiva unidade cadastrada no SNIS RS.

TABELA Up02 - INFORMAÇÕES SOBRE O FLUXO DE RESÍDUOS PARA AS UNIDADES DE PROCESSAMENTO

ANO DE
REFERÊNCIA
2011

Município de localização		Unidades de processamento dos resíduos sólidos situadas no município									
		Nome da unidade	Tipo de unidade, segundo o município informante	Município de origem dos resíduos	Quantidade de resíduos recebidos						
					Total	Dom+Pub	Saúde	Indus.	Entulho	Podas	Outros
Código	Nome/UF				t	t	t	t	t	t	t
REGIÃO SUL		Up001	Up003	Up025	Up080	Up007	Up008	Up009	Up010	Up067	Up011
431225	Minas do Leão/RS	CRVR	Aterro sanitário	Santa Maria do Herval	754	754	0	0	0	0	0
431225	Minas do Leão/RS	CRVR	Aterro sanitário	São Francisco de Paula	3.050	3.050	0	0	0	0	0
431225	Minas do Leão/RS	CRVR	Aterro sanitário	São Jerônimo	2.816	2.816	0	0	0	0	0
431225	Minas do Leão/RS	CRVR	Aterro sanitário	São José do Sul	242	242	0	0	0	0	0
431225	Minas do Leão/RS	CRVR	Aterro sanitário	São Sebastião do Caí	4.693	4.693	0	0	0	0	0
431225	Minas do Leão/RS	CRVR	Aterro sanitário	Sapiranga	6.100	6.100	0	0	0	0	0
431225	Minas do Leão/RS	CRVR	Aterro sanitário	Segredo	180	180	0	0	0	0	0
431225	Minas do Leão/RS	CRVR	Aterro sanitário	Sentinela do Sul	667	667	0	0	0	0	0
431225	Minas do Leão/RS	CRVR	Aterro sanitário	Serafina Corrêa	1.978	1.978	0	0	0	0	0
431225	Minas do Leão/RS	CRVR	Aterro sanitário	Sério	211	211	0	0	0	0	0
431225	Minas do Leão/RS	CRVR	Aterro sanitário	Sertão Santana	720	720	0	0	0	0	0
431225	Minas do Leão/RS	CRVR	Aterro sanitário	Sinimbu	830	830	0	0	0	0	0
431225	Minas do Leão/RS	CRVR	Aterro sanitário	Sobradinho	2.682	2.682	0	0	0	0	0
431225	Minas do Leão/RS	CRVR	Aterro sanitário	Tabaí	300	300	0	0	0	0	0
431225	Minas do Leão/RS	CRVR	Aterro sanitário	Três Coroas	4.055	4.055	0	0	0	0	0
431225	Minas do Leão/RS	CRVR	Aterro sanitário	Tupandi	304	304	0	0	0	0	0
431225	Minas do Leão/RS	CRVR	Aterro sanitário	Vale do Sol	722	722	0	0	0	0	0
431225	Minas do Leão/RS	CRVR	Aterro sanitário	Vale Real	722	722	0	0	0	0	0
431225	Minas do Leão/RS	CRVR	Aterro sanitário	Venâncio Aires	8.796	8.796	0	0	0	0	0
431225	Minas do Leão/RS	CRVR	Aterro sanitário	Vespasiano Correa	125	125	0	0	0	0	0
431225	Minas do Leão/RS	CRVR	Aterro sanitário	Westfalia	384	384	0	0	0	0	0
411590	Mirador/PR	Lixão de Mirador	Lixão	Mirador	591	554	0	0	36	0	0
411600	Miraselva/PR	Aterro Sanitário de Miraselva	Lixão	Miraselva	1.150	900	0	0	250	0	0
421085	Mirim Doce/SC	Aterro Sanitário	Aterro sanitário	Mirim Doce	336	336	0	0	0	0	0
421085	Mirim Doce/SC	Aterro Sanitário	Aterro sanitário	Taió	600	600	0	0	0	0	0
411605	Missal/PR	Aterro Sanitário Municipal	Aterro sanitário	Missal	1.147	1.147	0	0	0	0	0
411610	Moreira Sales/PR	Aterro Sanitário Tipo Trincheira	Aterro sanitário	Moreira Sales	1.722	807	0	0	0	0	914
431244	Morrinhos do Sul/RS	RB CORREA LTDA	Unidade de triagem (galpão ou usina)	Morrinhos do Sul	1.680	1.680					0
431245	Morro Redondo/RS	Aterro Sanitário	Aterro sanitário	Morro Redondo	222	222	0	0	0	0	0
431245	Morro Redondo/RS	Prefeitura Municipal de Morro Redondo	Área de transb e triagem de RCD e volumosos								
431250	Mostardas/RS	Unidade de Transbordo de Mostardas	Unidade de transbordo								
431262	Muliterno/RS	Aterro Sanitário de Muliterno	Aterro sanitário	Muliterno	94	94	0	0	0	0	0
421130	Navegantes/SC	RECICLE CATARINENSE LTDA	Aterro sanitário	Balneário Piçarras	5	5	0	0	0	0	0

NOTA: Esta tabela foi produzida a partir do cruzamento do município respondedor com a informação Co020 (exportação de resíduos) e sua respectiva unidade cadastrada no SNIS RS.

TABELA Up02 - INFORMAÇÕES SOBRE O FLUXO DE RESÍDUOS PARA AS UNIDADES DE PROCESSAMENTO

ANO DE
REFERÊNCIA
2011

Município de localização		Unidades de processamento dos resíduos sólidos situadas no município									
		Nome da unidade	Tipo de unidade, segundo o município informante	Município de origem dos resíduos	Quantidade de resíduos recebidos						
					Total	Dom+Pub	Saúde	Indus.	Entulho	Podas	Outros
Código	Nome/UF				t	t	t	t	t	t	t
REGIÃO SUL		Up001	Up003	Up025	Up080	Up007	Up008	Up009	Up010	Up067	Up011
421130	Navegantes/SC	RECICLE CATARINENSE LTDA	Aterro sanitário	Navegantes	35	17	18	0	0	0	0
421130	Navegantes/SC	RECICLE CATARINENSE LTDA	Aterro sanitário	Penha	11	8	2	0	0	0	0
431275	Nova Alvorada/RS	PREFEITURA MUNICIPAL DE NOVA ALVORADA	Lixão	Nova Alvorada	972	972	0	0	0	0	0
411670	Nova Aurora/PR	Aterro sanitário de Nova Aurora	Aterro sanitário	Nova Aurora	2.528	2.528	0	0	0	0	0
411670	Nova Aurora/PR	Unidade de manejo de galhos	Unidade de manejo de galhadas e podas	Nova Aurora	20					20	
431300	Nova Brésia/RS	ATERRO SANITÁRIO	Aterro sanitário	Nova Brésia							
411695	Nova Esperança do Sudoeste/PR	Sabiá Ecológico	Aterro controlado	Ampére	2.501	2.501	0	0	0	0	0
411695	Nova Esperança do Sudoeste/PR	Sabiá Ecológico	Aterro controlado	Barracão	1.344	1.344	0	0	0	0	0
411695	Nova Esperança do Sudoeste/PR	Sabiá Ecológico	Aterro controlado	Bela Vista da Caroba	198	198	0	0	0	0	0
411695	Nova Esperança do Sudoeste/PR	Sabiá Ecológico	Aterro controlado	Boa Esperança do Iguaçu	247	247	0	0	0	0	0
411695	Nova Esperança do Sudoeste/PR	Sabiá Ecológico	Aterro controlado	Bom Jesus do Sul	165	165	0	0	0	0	0
411695	Nova Esperança do Sudoeste/PR	Sabiá Ecológico	Aterro controlado	Bom Sucesso do Sul	301	301	0	0	0	0	0
411695	Nova Esperança do Sudoeste/PR	Sabiá Ecológico	Aterro controlado	Candói	1.322	1.322	0	0	0	0	0
411695	Nova Esperança do Sudoeste/PR	Sabiá Ecológico	Aterro controlado	Capanema	2.107	2.107	0	0	0	0	0
411695	Nova Esperança do Sudoeste/PR	Sabiá Ecológico	Aterro controlado	Capitão Leônidas Marques	2.179	2.179	0	0	0	0	0
411695	Nova Esperança do Sudoeste/PR	Sabiá Ecológico	Aterro controlado	Catanduvas	1.011	1.011	0	0	0	0	0
411695	Nova Esperança do Sudoeste/PR	Sabiá Ecológico	Aterro controlado	Enéas Marques							
411695	Nova Esperança do Sudoeste/PR	Sabiá Ecológico	Aterro controlado	Engenheiro Beltrão	405	405	0	0	0	0	0
411695	Nova Esperança do Sudoeste/PR	Sabiá Ecológico	Aterro controlado	Flor da Serra do Sul	313	313	0	0	0	0	0
411695	Nova Esperança do Sudoeste/PR	Sabiá Ecológico	Aterro controlado	Ibema	931	931	0	0	0	0	0
411695	Nova Esperança do Sudoeste/PR	Sabiá Ecológico	Aterro controlado	Itapejara D Oeste	1.324	1.324	0	0	0	0	0
411695	Nova Esperança do Sudoeste/PR	Sabiá Ecológico	Aterro controlado	Lindoele	448	448	0	0	0	0	0
411695	Nova Esperança do Sudoeste/PR	Sabiá Ecológico	Aterro controlado	Manfrinópolis	118	118	0	0	0	0	0
411695	Nova Esperança do Sudoeste/PR	Sabiá Ecológico	Aterro controlado	Mariópolis	855	855	0	0	0	0	0
411695	Nova Esperança do Sudoeste/PR	Sabiá Ecológico	Aterro controlado	Nova Esperança do Sudoeste	333	333	0	0	0	0	0
411695	Nova Esperança do Sudoeste/PR	Sabiá Ecológico	Aterro controlado	Nova Laranjeiras	1.148	1.148	0	0	0	0	0
411695	Nova Esperança do Sudoeste/PR	Sabiá Ecológico	Aterro controlado	Nova Prata do Iguaçu	1.158	1.158	0	0	0	0	0
411695	Nova Esperança do Sudoeste/PR	Sabiá Ecológico	Aterro controlado	Pérola D Oeste	605	605	0	0	0	0	0
411695	Nova Esperança do Sudoeste/PR	Sabiá Ecológico	Aterro controlado	Planalto	1.143	1.143	0	0	0	0	0
411695	Nova Esperança do Sudoeste/PR	Sabiá Ecológico	Aterro controlado	Pranchita	1.143	1.143	0	0	0	0	0
411695	Nova Esperança do Sudoeste/PR	Sabiá Ecológico	Aterro controlado	Renascença	1.324	1.324	0	0	0	0	0
411695	Nova Esperança do Sudoeste/PR	Sabiá Ecológico	Aterro controlado	Salgado Filho	430	430	0	0	0	0	0
411695	Nova Esperança do Sudoeste/PR	Sabiá Ecológico	Aterro controlado	Santa Izabel do Oeste	1.413	1.413	0	0	0	0	0

NOTA: Esta tabela foi produzida a partir do cruzamento do município respondedor com a informação Co020 (exportação de resíduos) e sua respectiva unidade cadastrada no SNIS RS.

TABELA Up02 - INFORMAÇÕES SOBRE O FLUXO DE RESÍDUOS PARA AS UNIDADES DE PROCESSAMENTO

ANO DE
REFERÊNCIA
2011

Município de localização		Unidades de processamento dos resíduos sólidos situadas no município									
		Nome da unidade	Tipo de unidade, segundo o município informante	Município de origem dos resíduos	Quantidade de resíduos recebidos						
					Total	Dom+Pub	Saúde	Indus.	Entulho	Podas	Outros
Código	Nome/UF				t	t	t	t	t	t	t
REGIÃO SUL		Up001	Up003	Up025	Up080	Up007	Up008	Up009	Up010	Up067	Up011
411695	Nova Esperança do Sudoeste/PR	Sabiá Ecológico	Aterro controlado	Santo Antônio do Sudoeste	2.598	2.598	0	0	0	0	0
411695	Nova Esperança do Sudoeste/PR	Sabiá Ecológico	Aterro controlado	Sulina	265	265	0	0	0	0	0
411695	Nova Esperança do Sudoeste/PR	Sabiá Ecológico	Aterro controlado	Três Barras do Paraná	1.148	1.148	0	0	0	0	0
411695	Nova Esperança do Sudoeste/PR	Sabiá Ecológico	Aterro controlado	Vitorino	265	265	0	0	0	0	0
411700	Nova Fátima/PR	Unidade de Lixão Nova Fatima	Aterro sanitário	Nova Fátima	290	290	0	0	0	0	0
431306	Nova Hartz/RS	Aterro Sanitário	Aterro sanitário	Nova Hartz	2.620	2.620	0	0	0	0	0
411705	Nova Laranjeiras/PR	NOVA LARANJEIRAS	Unidade de triagem (galpão ou usina)								
411710	Nova Londrina/PR	Aterro Sanitario de Nova Londrina	Aterro sanitário	Nova Londrina	8.060	3.810	0	0	4.000	250	0
411720	Nova Olímpia/PR	Aterro Sanitário Municipal de Nova Olímpia	Aterro sanitário	Nova Olímpia	870	870	0	0	0	0	0
431330	Nova Prata/RS	RECICLAGEM ADEVA	Aterro sanitário	Nova Prata	3.840	3.840	0	0	0	0	0
431335	Nova Roma do Sul/RS	Usina de Reciclagem e compostagem com aterro contr	Aterro sanitário	Nova Roma do Sul	500	500	0	0	0	0	0
411721	Nova Santa Bárbara/PR	ATERRO CONTROLADO DE NOVA SANTA BÁRBARA	Aterro controlado	Nova Santa Bárbara	1.464	1.464	0	0	0	0	0
431340	Novo Hamburgo/RS	Central de Reciclagem do Bairro Roselândia	Unidade de triagem (galpão ou usina)	Novo Hamburgo	3.000	3.000					0
431340	Novo Hamburgo/RS	Transbordo Roselândia	Unidade de transbordo								
431340	Novo Hamburgo/RS	Unidade Centro de Coleta Seletiva Solidária	Unidade de triagem (galpão ou usina)								
411729	Novo Itacolomi/PR	Aterro Sanitario	Aterro sanitário	Novo Itacolomi	439	367	0	12	50	10	0
421170	Orleans/SC	CIRSURES	Aterro sanitário	Orleans	3.363	0	3.363	0	0	0	0
421170	Orleans/SC	CIRSURES	Aterro sanitário	Urussanga	4.000	0	4.000	0	0	0	0
431350	Osório/RS	Aterro Sanitário de Osório	Aterro sanitário	Osório	11.349	11.349	0	0	0	0	0
431350	Osório/RS	Central de Transbordo de Resíduos da Construção Civil	Área de transb e triagem de RCD e volumosos	Osório	60	0			60	0	0
411740	Ourizona/PR	ATERRO SANITÁRIO DE OURIZONA	Aterro sanitário	Ourizona	498	498	0	0	0	0	0
411745	Ouro Verde do Oeste/PR	ATERRO SANITÁRIO	Aterro sanitário	Ouro Verde do Oeste	2.180	2.180	0	0	0	0	0
431360	Paim Filho/RS	Aterro Controlado	Aterro controlado	Paim Filho	336	336	0	0	0	0	0
411770	Palmeira/PR	Aterro Sanitário Municipal de Palmeira	Aterro sanitário	Palmeira	5.475	5.475	0	0	0	0	0
411770	Palmeira/PR	Aterro Sanitário Municipal de Palmeira	Aterro sanitário	Porto Amazonas	270	270	0	0	0	0	0
431370	Palmeira das Missões/RS	Aterro Sanitário	Aterro sanitário	Ajuricaba	1.176	1.176	0	0	0	0	0
431370	Palmeira das Missões/RS	Aterro Sanitário	Aterro sanitário	Almirante Tamandaré do Sul	696	696	0	0	0	0	0
431370	Palmeira das Missões/RS	Aterro Sanitário	Aterro sanitário	Augusto Pestana	1.140	1.140	0	0	0	0	0
431370	Palmeira das Missões/RS	Aterro Sanitário	Aterro sanitário	Barra Funda	420	420	0	0	0	0	0
431370	Palmeira das Missões/RS	Aterro Sanitário	Aterro sanitário	Boa Vista das Missões	1.308	1.308	0	0	0	0	0
431370	Palmeira das Missões/RS	Aterro Sanitário	Aterro sanitário	Boa Vista do Cadeado							
431370	Palmeira das Missões/RS	Aterro Sanitário	Aterro sanitário	Bozano							
431370	Palmeira das Missões/RS	Aterro Sanitário	Aterro sanitário	Campinas do Sul	540	540	0	0	0	0	0

TABELA Up02 - INFORMAÇÕES SOBRE O FLUXO DE RESÍDUOS PARA AS UNIDADES DE PROCESSAMENTO

ANO DE
REFERÊNCIA
2011

Município de localização		Unidades de processamento dos resíduos sólidos situadas no município									
		Nome da unidade	Tipo de unidade, segundo o município informante	Município de origem dos resíduos	Quantidade de resíduos recebidos						
					Total	Dom+Pub	Saúde	Indus.	Entulho	Podas	Outros
Código	Nome/UF				t	t	t	t	t	t	t
REGIÃO SUL		Up001	Up003	Up025	Up080	Up007	Up008	Up009	Up010	Up067	Up011
431370	Palmeira das Missões/RS	Aterro Sanitário	Aterro sanitário	Catuípe	720	720	0	0	0	0	0
431370	Palmeira das Missões/RS	Aterro Sanitário	Aterro sanitário	Chapada	1.500	1.500	0	0	0	0	0
431370	Palmeira das Missões/RS	Aterro Sanitário	Aterro sanitário	Condor	1.200	1.200	0	0	0	0	0
431370	Palmeira das Missões/RS	Aterro Sanitário	Aterro sanitário	Coqueiros do Sul	120	120	0	0	0	0	0
431370	Palmeira das Missões/RS	Aterro Sanitário	Aterro sanitário	Eugênio de Castro							
431370	Palmeira das Missões/RS	Aterro Sanitário	Aterro sanitário	Fortaleza dos Valos	852	852	0	0	0	0	0
431370	Palmeira das Missões/RS	Aterro Sanitário	Aterro sanitário	Jóia	1.200	1.200	0	0	0	0	0
431370	Palmeira das Missões/RS	Aterro Sanitário	Aterro sanitário	Lagoa dos Três Cantos							
431370	Palmeira das Missões/RS	Aterro Sanitário	Aterro sanitário	Não-Me-Toque	3.000	3.000	0	0	0	0	0
431370	Palmeira das Missões/RS	Aterro Sanitário	Aterro sanitário	Nova Boa Vista	360	360	0	0	0	0	0
431370	Palmeira das Missões/RS	Aterro Sanitário	Aterro sanitário	Nova Ramada	120	120	0	0	0	0	0
431370	Palmeira das Missões/RS	Aterro Sanitário	Aterro sanitário	Novo Barreiro	600	600	0	0	0	0	0
431370	Palmeira das Missões/RS	Aterro Sanitário	Aterro sanitário	Palmeira das Missões	7.440	7.440	0	0	0	0	0
431370	Palmeira das Missões/RS	Aterro Sanitário	Aterro sanitário	Pejuçara	660	660	0	0	0	0	0
431370	Palmeira das Missões/RS	Aterro Sanitário	Aterro sanitário	Planalto							
431370	Palmeira das Missões/RS	Aterro Sanitário	Aterro sanitário	Pontão	840	840	0	0	0	0	0
431370	Palmeira das Missões/RS	Aterro Sanitário	Aterro sanitário	Quatro Irmãos							
431370	Palmeira das Missões/RS	Aterro Sanitário	Aterro sanitário	Quinze de Novembro	180	180	0	0	0	0	0
431370	Palmeira das Missões/RS	Aterro Sanitário	Aterro sanitário	Rondinha	420	420	0	0	0	0	0
431370	Palmeira das Missões/RS	Aterro Sanitário	Aterro sanitário	Saldanha Marinho	480	480	0	0	0	0	0
431370	Palmeira das Missões/RS	Aterro Sanitário	Aterro sanitário	Santa Bárbara do Sul	1.800	1.800	0	0	0	0	0
431370	Palmeira das Missões/RS	Aterro Sanitário	Aterro sanitário	Tuparendi							
431370	Palmeira das Missões/RS	Separação (Reciclagem)	Unidade de triagem (galpão ou usina)								
411790	Palotina/PR	Aterro Sanitário	Aterro sanitário	Palotina	10.734	10.734	0	0	0	0	0
431390	Panambi/RS	Aterro Sanitário	Aterro sanitário	Panambi	3.967	3.967	0	0	0	0	0
431390	Panambi/RS	Usina de triagem de lixo	Unidade de triagem (galpão ou usina)	Panambi	4.320	4.320					0
411800	Paraíso do Norte/PR	Aterro Controlado de Paraíso do Norte	Aterro controlado	Paraíso do Norte	6.374	5.540	0	0	0	0	834
411810	Paranacity/PR	Aterro Sanitário	Lixão	Cruzeiro do Sul	700	700	0	0	0	0	0
411810	Paranacity/PR	Aterro Sanitário	Lixão	Paranacity	1.400	1.400	0	0	0	0	0
411820	Paranaguá/PR	Lixão do Imbocuí	Lixão	Paranaguá	33.672	33.672	0	0	0	0	0
411840	Paranavaí/PR	Aterro Sanitário do Município de Paranavaí	Aterro sanitário	Paranavaí	22.260	22.260	0	0	0	0	0
411840	Paranavaí/PR	Aterro Sanitário do Município de Paranavaí	Aterro sanitário	Tamboara	124	124	0	0	0	0	0
431405	Parobé/RS	DEPOSITO TEMPORÁRIO DE RESÍDUOS	Unidade de transbordo								

NOTA: Esta tabela foi produzida a partir do cruzamento do município respondedor com a informação Co020 (exportação de resíduos) e sua respectiva unidade cadastrada no SNIS RS.

TABELA Up02 - INFORMAÇÕES SOBRE O FLUXO DE RESÍDUOS PARA AS UNIDADES DE PROCESSAMENTO

ANO DE
REFERÊNCIA
2011

Município de localização		Unidades de processamento dos resíduos sólidos situadas no município									
		Nome da unidade	Tipo de unidade, segundo o município informante	Município de origem dos resíduos	Quantidade de resíduos recebidos						
					Total	Dom+Pub	Saúde	Indus.	Entulho	Podas	Outros
Código	Nome/UF				t	t	t	t	t	t	t
REGIÃO SUL		Up001	Up003	Up025	Up080	Up007	Up008	Up009	Up010	Up067	Up011
431410	Passo Fundo/RS	Aterro Sanitário	Aterro sanitário	Passo Fundo	42.200	42.200	0	0	0	0	0
411860	Paula Freitas/PR	Aterro Sanitário de Paula Freitas	Aterro sanitário	Paula Freitas	230	230	0	0	0	0	0
431413	Paulo Bento/RS	Unidade de Triagem Juliano Wietzcoski ME	Unidade de triagem (galpão ou usina)	Paulo Bento	350	350					0
411870	Paulo Frontin/PR	Aterro Sanitário de Paulo Frontin	Aterro sanitário	Paulo Frontin	168	168	0	0	0	0	0
411880	Peabiru/PR	Aterro Sanitário de Peabiru	Aterro controlado	Peabiru	3.960	0	3.960	0	0	0	0
431440	Pelotas/RS	Aterro Colina do Sol	Aterro controlado	Pelotas	128.935	66.083	0	0	50.230	2.340	10.283
421260	Peritiba/SC	CRI IPUMIRIM	Aterro sanitário	Peritiba	192	110	0	80	0	0	2
411890	Pérola/PR	Aterro Sanitário do Município de Pérola	Aterro sanitário	Pérola	1.560	1.560	0	0	0	0	0
411890	Pérola/PR	Centro de Triagem do Município de Pérola	Área de transb e triagem de RCD e volumosos	Pérola	835	835			0	0	0
411920	Pinhalão/PR	CIAS - Consorcio Intermunicipal para Aterro Sanitário	Aterro sanitário	Ibaiti	6.205	6.205	0	0	0	0	0
411920	Pinhalão/PR	CIAS - Consorcio Intermunicipal para Aterro Sanitário	Aterro sanitário	Jaboti	911	911	0	0	0	0	0
411920	Pinhalão/PR	CIAS - Consorcio Intermunicipal para Aterro Sanitário	Aterro sanitário	Japira	911	911	0	0	0	0	0
411920	Pinhalão/PR	CIAS - Consorcio Intermunicipal para Aterro Sanitário	Aterro sanitário	Pinhalão	1.534	1.534	0	0	0	0	0
431446	Pinhal da Serra/RS	Aterro Sanitário de Pinhal da Serra	Aterro sanitário	Esmeralda	200	200	0	0	0	0	0
431446	Pinhal da Serra/RS	Aterro Sanitário de Pinhal da Serra	Aterro sanitário	Pinhal da Serra	194	194	0	0	0	0	0
411930	Pinhão/PR	ATERRO - LOCALIDADE GUARAPUAVINHA	Lixão	Pinhão	2.100	2.100	0	0	0	0	0
411960	Pitanga/PR	gilberto rocha ferreira	Unidade de triagem (galpão ou usina)	Pitanga	200	200					
411960	Pitanga/PR	usina de triagem e compostagem	Aterro controlado	Pitanga	228	228	0	0	0	0	0
431470	Planalto/RS	Central de triagem de resíduos sólidos	Unidade de triagem (galpão ou usina)	Planalto	1.200	1.200					
421320	Pomerode/SC	Central de Triagem	Unidade de triagem (galpão ou usina)	Pomerode	1.210	1.200					10
411990	Ponta Grossa/PR	Aterro de Ponta Grossa	Aterro controlado	Ponta Grossa	91.250	91.250	0	0	0	0	0
411990	Ponta Grossa/PR	UNIDADE DE TRANSBORDO E TRATAMENTO DE	Área de reciclagem de RCD (=un reciclagem								
411990	Ponta Grossa/PR	UNIDADE DE TRANSBORDO E TRATAMENTO DE	Unid. tratamento por microondas ou autoclave								
411990	Ponta Grossa/PR	UNIDADE DE TRIAGEM - ACAMAR	Unidade de triagem (galpão ou usina)								
411990	Ponta Grossa/PR	UNIDADE DE TRIAGEM - ACAMARO	Unidade de triagem (galpão ou usina)								
411990	Ponta Grossa/PR	UNIDADE DE TRIAGEM - ACAMARU	Unidade de triagem (galpão ou usina)								
411990	Ponta Grossa/PR	Unidade de triagem - ACAMARUVA	Unidade de triagem (galpão ou usina)								
431478	Ponte Preta/RS	Aterro Sanitário Municipal	Aterro sanitário	Ponte Preta	8	8	0	0	0	0	0
412000	Porecatu/PR	Lixão	Lixão	Porecatu	3.000	3.000	0	0	0	0	0
431480	Portão/RS	Usina de Reciclagem	Unidade de triagem (galpão ou usina)	Portão	5.382	5.382					0
431490	Porto Alegre/RS	Aterro Anchieta	Aterro de Resíduos da Construção Civil	Porto Alegre	47.540				47.540		
431490	Porto Alegre/RS	Central de Suinocultura	Outra	Porto Alegre	3.400	3.400	0	0	0	0	0
431490	Porto Alegre/RS	Estação de Transbordo Lomba do Pinheiro	Unidade de transbordo	Porto Alegre	534.585	534.585					

TABELA Up02 - INFORMAÇÕES SOBRE O FLUXO DE RESÍDUOS PARA AS UNIDADES DE PROCESSAMENTO

ANO DE
REFERÊNCIA
2011

Município de localização		Unidades de processamento dos resíduos sólidos situadas no município									
		Nome da unidade	Tipo de unidade, segundo o município informante	Município de origem dos resíduos	Quantidade de resíduos recebidos						
					Total	Dom+Pub	Saúde	Indus.	Entulho	Podas	Outros
Código	Nome/UF				t	t	t	t	t	t	t
REGIÃO SUL		Up001	Up003	Up025	Up080	Up007	Up008	Up009	Up010	Up067	Up011
431490	Porto Alegre/RS	UTC - Compostagem Lomba do Pinheiro	Unidade de compostagem (pátio ou usina)	Porto Alegre	8.311	8.311				0	
431490	Porto Alegre/RS	UTC - Triagem Lomba do Pinheiro	Unidade de triagem (galpão ou usina)	Porto Alegre	8.311	8.311					0
412015	Porto Barreiro/PR	Aterro Controlado	Aterro controlado	Porto Barreiro	163	163	0	0	0	0	0
412020	Porto Rico/PR	ATERRO DE PORTO RICO	Aterro controlado	Porto Rico	403	402	0	0	0	0	0
421360	Porto União/SC	ATERRO DO LEGRU	Aterro sanitário	Porto União	7.600	7.600	0	0	0	0	0
421380	Praia Grande/SC	centro de triagem e compostagem de RSU	Unidade de triagem (galpão ou usina)	Praia Grande	915	915					0
421390	Presidente Castello Branco/SC	Aterro Sanitário de Presidente Castello Branco	Aterro sanitário	Presidente Castello Branco	162	160	0	0	2	0	0
412050	Primeiro de Maio/PR	PREFEITURA MUNICIPAL DE PRIMEIRO DE MAIO	Aterro sanitário	Primeiro de Maio	3.678	3.678	0	0	0	0	0
412060	Prudentópolis/PR	Aterro Sanitário	Aterro sanitário	Prudentópolis	5.504	5.504	0	0	0	0	0
412090	Quedas do Iguaçu/PR	Aterro Sanitário Municipal	Aterro sanitário	Quedas do Iguaçu	6.580	5.913	10	0	657	0	0
412100	Querência do Norte/PR	ATERRO SANITÁRIO QUERÊNCIA DO NORTE	Aterro controlado	Querência do Norte	3.660	1.350	0	0	2.300	10	0
421420	Quilombo/SC	CONTINENTAL OBRAS E SERVIÇOS LTDA	Aterro sanitário	Quilombo	801	800	1	0	0	0	0
412140	Realeza/PR	Aterro Sanitário de Realeza	Aterro sanitário	Realeza	2.536	2.536	0	0	0	0	0
431545	Relvado/RS	ATERRO SANITARIO	Aterro sanitário	Relvado	350	350	0	0	0	0	0
412175	Reserva do Iguaçu/PR	aterro sanitário	Aterro sanitário	Reserva do Iguaçu	701	701	0	0	0	0	0
412180	Ribeirão Claro/PR	Aterro sanitario	Aterro sanitário	Ribeirão Claro	979	979	0	0	0	0	0
412180	Ribeirão Claro/PR	Usina de Reciclagem de Lixo	Unidade de triagem (galpão ou usina)	Ribeirão Claro	1.253	1.253					
412200	Rio Azul/PR	Estação de Transbordo	Unidade de transbordo	Rio Azul	58	58					
412200	Rio Azul/PR	Lixão de Rio Azul	Lixão	Rio Azul	688	688	0	0	0	0	0
412200	Rio Azul/PR	Unidade de Triagem	Unidade de triagem (galpão ou usina)	Rio Azul							
431560	Rio Grande/RS	Aterro Sanitário	Aterro sanitário	Rio Grande	47.857	47.857	0	0	0	0	0
431560	Rio Grande/RS	Transbordo	Unidade de transbordo	Rio Grande	47.857	47.857					
421500	Rio Negrinho/SC	Aterro Sanitário Municipal	Aterro sanitário	Campo Alegre							
421500	Rio Negrinho/SC	Aterro Sanitário Municipal	Aterro sanitário	Garuva							
421500	Rio Negrinho/SC	Aterro Sanitário Municipal	Aterro sanitário	Piên							
421500	Rio Negrinho/SC	Aterro Sanitário Municipal	Aterro sanitário	Rio Negrinho	6.000	6.000	0	0	0	0	0
412240	Rolândia/PR	Aterro Sanitário Km 7 Rolândia	Aterro sanitário	Rolândia	7.200	7.200	0	0	0	0	0
431600	Rolante/RS	Central de Triagem e Compostagem com Aterro Sanitá	Aterro sanitário	Rolante	3.600	3.600	0	0	0	0	0
412260	Rondon/PR	Rondon	Aterro sanitário	Rondon	6.208	2.175	1	0	2.880	0	1.152
431640	Rosário do Sul/RS	ATERRO SANITÁRIO CONTROLADO	Aterro controlado	Rosário do Sul	7.632	7.632	0	0	0	0	0
412270	Sabáudia/PR	Aterro Sanitário de Sabáudia	Aterro sanitário	Sabáudia	390	380	0	0	10	0	0
431645	Salto do Jacuí/RS	Unidade Provisória de Transbordo e Triagem	Área de transb e triagem de RCD e volumosos								
421540	Salto Veloso/SC	Unidade de Podas e Galhadas de Salto Veloso	Unidade de manejo de galhadas e podas	Salto Veloso	50					50	

NOTA: Esta tabela foi produzida a partir do cruzamento do município respondedor com a informação Co020 (exportação de resíduos) e sua respectiva unidade cadastrada no SNIS RS.

TABELA Up02 - INFORMAÇÕES SOBRE O FLUXO DE RESÍDUOS PARA AS UNIDADES DE PROCESSAMENTO

ANO DE
REFERÊNCIA
2011

Município de localização		Unidades de processamento dos resíduos sólidos situadas no município									
		Nome da unidade	Tipo de unidade, segundo o município informante	Município de origem dos resíduos	Quantidade de resíduos recebidos						
					Total	Dom+Pub	Saúde	Indus.	Entulho	Podas	Outros
Código	Nome/UF				t	t	t	t	t	t	t
REGIÃO SUL		Up001	Up003	Up025	Up080	Up007	Up008	Up009	Up010	Up067	Up011
421540	Salto Veloso/SC	VT Engenharia e Construções Ltda	Unidade de triagem (galpão ou usina)	Arroio Trinta							
421540	Salto Veloso/SC	VT Engenharia e Construções Ltda	Unidade de triagem (galpão ou usina)	Salto Veloso	716	716					0
431647	Salvador das Missões/RS	MARCOS ENGELHOF E CIA LTDA	Unidade de transbordo								
431647	Salvador das Missões/RS	VIA NORTE COLETA E TRANSPORTE DE RESIDUOS	Unidade de tratamento por incineração								
431670	Santa Bárbara do Sul/RS	ATERRO SANITÁRIO SIMPEX	Aterro sanitário	Palmeira das Missões	4.950	4.950	0	0	0	0	0
431670	Santa Bárbara do Sul/RS	ATERRO SANITÁRIO SIMPEX	Aterro sanitário	Santa Bárbara do Sul	2.920	2.920	0	0	0	0	0
412330	Santa Cruz de Monte Castelo/PR	Lixão de Santa Cruz de Monte Castelo	Lixão	Santa Cruz de Monte Castelo	1.825	1.825	0	0	0	0	0
431680	Santa Cruz do Sul/RS	Santa Cruz do Sul	Unidade de triagem (galpão ou usina)								
431680	Santa Cruz do Sul/RS	Usina de triagem de Sata Cruz do Sul	Unidade de triagem (galpão ou usina)	Santa Cruz do Sul	25	25					
412340	Santa Fé/PR	Aterro Sanitário de Santa Fé	Aterro sanitário	Santa Fé	252	252	0	0	0	0	0
412350	Santa Helena/PR	USINA DE BENEFICIAMENTO DE RESIDUOS	Área de transb e triagem de RCD e volumosos	Santa Helena							
412350	Santa Helena/PR	USINA DE BENEFICIAMENTO DE RESÍDUOS	Área de transb e triagem de RCD e volumosos								
412370	Santa Isabel do Ivaí/PR	ATERRO CONTROLADO DE SANTA ISABEL DO AVAÍ	Aterro controlado	Santa Isabel do Ivaí	1.320	1.320	0	0	0	0	0
431690	Santa Maria/RS	Companhia Riograndense de Valorização de Resíduos	Aterro sanitário	Agudo	12	12	0	0	0	0	0
431690	Santa Maria/RS	Companhia Riograndense de Valorização de Resíduos	Aterro sanitário	Santa Maria	50.000	50.000	0	0	0	0	0
412390	Santa Mariana/PR	Lixão de Santa Mariana	Lixão	Santa Mariana	5.400	5.400	0	0	0	0	0
412395	Santa Mônica/PR	ATERRO SANITÁRIO DE SANTA MÔNICA	Aterro sanitário	Santa Mônica	390	390	0	0	0	0	0
412400	Santana do Itararé/PR	Lixão	Lixão	Santana do Itararé	500	500	0	0	0	0	0
431710	Santana do Livramento/RS	ESTAÇÃO DE TRANSBORDO MANGUEIRA	Unidade de transbordo								
421565	Santa Rosa do Sul/SC	RECICLAGEM	Unidade de triagem (galpão ou usina)	Santa Rosa do Sul	386	386					0
412402	Santa Tereza do Oeste/PR	Aterro Controlado	Aterro controlado	Santa Tereza do Oeste	807	699	0	0	0	0	108
412405	Santa Terezinha de Itaipu/PR	Aterro de Inertes	Aterro de Resíduos da Construção Civil								
412405	Santa Terezinha de Itaipu/PR	Aterro Saniitario Municipal	Aterro controlado	Santa Terezinha de Itaipu	360	360	0	0	0	0	0
431740	Santiago/RS	Aterro Controlado utcar	Aterro controlado	Santiago	8.400	8.400	0	0	0	0	0
431750	Santo Ângelo/RS	Associação de Reciclagem e Educação Ambiental Ecos	Unidade de triagem (galpão ou usina)								
431750	Santo Ângelo/RS	Aterro Municipal	Aterro controlado	Santo Ângelo	11.700	11.700	0	0	0	0	0
431760	Santo Antônio da Patrulha/RS	Usina Municipal de Transbordo de Resíduos Sólidos	Unidade de triagem (galpão ou usina)	Caraá	24	24					
431755	Santo Antônio do Palma/RS	SISTEMA DE DESTINO FINAL DE RESÍDUOS	Aterro sanitário	Santo Antônio do Palma	112	100	0	0	0	12	0
412430	Santo Antônio do Paraíso/PR	LIXÃO	Lixão	Santo Antônio do Paraíso	1.200	1.200	0	0	0	0	0
412450	Santo Inácio/PR	Lixão de Santo Inácio	Lixão	Santo Inácio	550	550	0	0	0	0	0
421575	São Bernardino/SC	UNIDADE 2 - TUCANO OBRAS E SERVIÇOS LTDA	Aterro sanitário	São Bernardino	110	110	0	0	0	0	0
431800	São Borja/RS	Depósito Temporário de RSU	Aterro controlado	São Borja	12.815	12.815	0	0	0	0	0
431800	São Borja/RS	Unidade de Triagem de São Borja	Unidade de triagem (galpão ou usina)	São Borja	12.815	12.815					

TABELA Up02 - INFORMAÇÕES SOBRE O FLUXO DE RESÍDUOS PARA AS UNIDADES DE PROCESSAMENTO

ANO DE
REFERÊNCIA
2011

Município de localização		Unidades de processamento dos resíduos sólidos situadas no município									
		Nome da unidade	Tipo de unidade, segundo o município informante	Município de origem dos resíduos	Quantidade de resíduos recebidos						
					Total	Dom+Pub	Saúde	Indus.	Entulho	Podas	Outros
Código	Nome/UF				t	t	t	t	t	t	t
REGIÃO SUL		Up001	Up003	Up025	Up080	Up007	Up008	Up009	Up010	Up067	Up011
421600	São Carlos/SC	EMPRESA CONTINENTAL	Aterro sanitário	Palmitos	1	1	0	0	0	0	0
421600	São Carlos/SC	EMPRESA CONTINENTAL	Aterro sanitário	São Carlos	720	720	0	0	0	0	0
431810	São Francisco de Assis/RS	Aterro Sanitário	Aterro sanitário	São Francisco de Assis	4.490	2.025	60	0	405	0	2.000
431820	São Francisco de Paula/RS	Estação de Transbordo	Unidade de transbordo	São Francisco de Paula	3.059	3.050	3	0	6	0	0
431830	São Gabriel/RS	São Gabriel	Aterro controlado	São Gabriel	10.680	10.680	0	0	0	0	0
412480	São João/PR	Aterro Sanitario de Sao Joao	Aterro sanitário	São João	1.160	1.160	0	0	0	0	0
412480	São João/PR	Usina de reciclagem de lixo	Aterro sanitário	São João	1.350	1.200	0	0	0	0	150
421630	São João Batista/SC	Aterro Sanitário de São João Batista	Aterro sanitário	São João Batista	7.475	7.475	0	0	0	0	0
412530	São Jorge do Ivaí/PR	ATERRO CONTROLADO	Aterro controlado	São Jorge do Ivaí	1.188	1.188	0	0	0	0	0
412535	São Jorge do Patrocínio/PR	Galpão de Triagem	Unidade de triagem (galpão ou usina)								
412535	São Jorge do Patrocínio/PR	Prefeitura Municipal	Aterro sanitário	São Jorge do Patrocínio	71	71	0	0	0	0	0
412535	São Jorge do Patrocínio/PR	Unidade de manejo de galhos e podas	Unidade de manejo de galhadas e podas								
412535	São Jorge do Patrocínio/PR	Unidade de resíduos da construção civil	Aterro de Resíduos da Construção Civil	São Jorge do Patrocínio	57				57		
412545	São José das Palmeiras/PR	lixão	Lixão	São José das Palmeiras	407	407	0	0	0	0	0
412550	São José dos Pinhais/PR	Central de Triagem e Valorização de Resíduos	Unidade de triagem (galpão ou usina)								
431870	São Leopoldo/RS	Aterro de Resíduos Industriais perigosos	Aterro industrial								
431870	São Leopoldo/RS	Aterro Sanitario Municipal	Aterro sanitário	São Leopoldo	38.000	38.000	0	0	0	0	0
431870	São Leopoldo/RS	Central de Tratamento de RSS	Unid. tratamento por microondas ou autoclave	Novo Hamburgo							
431870	São Leopoldo/RS	Central de Tratamento de RSS	Unid. tratamento por microondas ou autoclave	São Leopoldo							
431870	São Leopoldo/RS	Central de Triagem de Resíduos da Construção Demol	Área de transb e triagem de RCD e volumosos	São Leopoldo	86.200				24.200	12.000	50.000
431870	São Leopoldo/RS	Central de Triagem de São Leopoldo	Outra								
431870	São Leopoldo/RS	Companhia Riograndense de Valorização de Resíduos	Aterro sanitário	São Leopoldo	9.407	9.407	0	0	0	0	0
431870	São Leopoldo/RS	Entrepósitos de recebimento de resíduos extra-domic	Área de transb e triagem de RCD e volumosos								
431870	São Leopoldo/RS	: Fundação de Resíduos Sólidos Industriais - Funresoli	Aterro industrial	São Leopoldo	2.076			2.076			
431870	São Leopoldo/RS	Galpões de Triagem e Reciclagem de Resíduos da Col	Unidade de triagem (galpão ou usina)								
431870	São Leopoldo/RS	Zôobraz Brazcão - Crematório do Vale	Outra	Canoas	5.512	5.512					
431870	São Leopoldo/RS	Zôobraz Brazcão - Crematório do Vale	Outra	Novo Hamburgo	3.762	3.762					
431870	São Leopoldo/RS	Zôobraz Brazcão - Crematório do Vale	Outra	Porto Alegre	31.156	31.156					
431870	São Leopoldo/RS	Zôobraz Brazcão - Crematório do Vale	Outra	São Leopoldo	3.193	3.193					
412555	São Manoel do Paraná/PR	aterro sanitario	Aterro sanitário	São Manoel do Paraná	730	600	0	30	30	40	30
412560	São Mateus do Sul/PR	Cavas de mineração do Xisto da Petrobras/UN-SIX	Aterro controlado	São Mateus do Sul	34.043	34.043	0	0	0	0	0
412580	São Pedro do Ivaí/PR	ATERRO SANITARIO	Aterro sanitário	São Pedro do Ivaí	1.320	1.320	0	0	0	0	0
431971	São Valentim do Sul/RS	ATERRO SANITÁRIO DE SÃO VALETIM DO SUL	Aterro sanitário	São Valentim do Sul	3	3	0	0	0	0	0

NOTA: Esta tabela foi produzida a partir do cruzamento do município respondedor com a informação Co020 (exportação de resíduos) e sua respectiva unidade cadastrada no SNIS RS.

TABELA Up02 - INFORMAÇÕES SOBRE O FLUXO DE RESÍDUOS PARA AS UNIDADES DE PROCESSAMENTO

ANO DE
REFERÊNCIA
2011

Município de localização		Unidades de processamento dos resíduos sólidos situadas no município									
		Nome da unidade	Tipo de unidade, segundo o município informante	Município de origem dos resíduos	Quantidade de resíduos recebidos						
					Total	Dom+Pub	Saúde	Indus.	Entulho	Podas	Outros
Código	Nome/UF				t	t	t	t	t	t	t
REGIÃO SUL		Up001	Up003	Up025	Up080	Up007	Up008	Up009	Up010	Up067	Up011
431971	São Valentim do Sul/RS	RECICLE DONIDA LTDA	Unidade de triagem (galpão ou usina)	Guaporé							
431971	São Valentim do Sul/RS	SERESA SERVIÇOS DE RESÍDUOS DA SAÚDE LTDA	Unidade de tratamento por incineração	Caxias do Sul							
432000	Sapucaia do Sul/RS	Aterro Sanitário Municipal de Sapucaia do Sul	Aterro sanitário	Sapucaia do Sul	3.456	3.456	0	0	0	0	0
412627	Saudade do Iguaçu/PR	Aterro Sanitário	Aterro controlado	Saudade do Iguaçu	520	520	0	0	0	0	0
421730	Saudades/SC	AMBIENTUS RECICLAGEM	Unidade de triagem (galpão ou usina)	Saudades	96	90					6
421730	Saudades/SC	TUCANO OBRAS E SERVIÇOS	Aterro sanitário	Chapecó							
421730	Saudades/SC	TUCANO OBRAS E SERVIÇOS	Aterro sanitário	Flor do Sertão							
421730	Saudades/SC	TUCANO OBRAS E SERVIÇOS	Aterro sanitário	Pinhalzinho	100	100	0	0	0	0	0
421730	Saudades/SC	TUCANO OBRAS E SERVIÇOS	Aterro sanitário	Riqueza							
421730	Saudades/SC	TUCANO OBRAS E SERVIÇOS	Aterro sanitário	Romelândia							
421730	Saudades/SC	TUCANO OBRAS E SERVIÇOS	Aterro sanitário	Saudades	50	50	0	0	0	0	0
421750	Seara/SC	Aterro Sanitário Ronetren Ltda	Aterro sanitário	Ipira							
421750	Seara/SC	Aterro Sanitário Ronetren Ltda	Aterro sanitário	Itá	0	0	0	0	0	0	0
421750	Seara/SC	Aterro Sanitário Ronetren Ltda	Aterro sanitário	Paial							
421750	Seara/SC	Aterro Sanitário Ronetren Ltda	Aterro sanitário	Seara	4.354	4.354	0	0	0	0	0
421750	Seara/SC	Aterro Sanitário Ronetren Ltda	Aterro sanitário	Xavantina							
432020	Seberi/RS	CIGRES Consorcio Intermunicipal de Gestão de resid	Aterro sanitário	Ametista do Sul	588	588	0	0	0	0	0
432020	Seberi/RS	CIGRES Consorcio Intermunicipal de Gestão de resid	Aterro sanitário	Boa Vista das Missões	167	167	0	0	0	0	0
432020	Seberi/RS	CIGRES Consorcio Intermunicipal de Gestão de resid	Aterro sanitário	Caiçara	253	253	0	0	0	0	0
432020	Seberi/RS	CIGRES Consorcio Intermunicipal de Gestão de resid	Aterro sanitário	Cerro Grande	126	126	0	0	0	0	0
432020	Seberi/RS	CIGRES Consorcio Intermunicipal de Gestão de resid	Aterro sanitário	Coronel Bicaco	545	545	0	0	0	0	0
432020	Seberi/RS	CIGRES Consorcio Intermunicipal de Gestão de resid	Aterro sanitário	Cristal do Sul	158	158	0	0	0	0	0
432020	Seberi/RS	CIGRES Consorcio Intermunicipal de Gestão de resid	Aterro sanitário	Derrubadas	117	117	0	0	0	0	0
432020	Seberi/RS	CIGRES Consorcio Intermunicipal de Gestão de resid	Aterro sanitário	Dois Irmãos das Missões	59	59	0	0	0	0	0
432020	Seberi/RS	CIGRES Consorcio Intermunicipal de Gestão de resid	Aterro sanitário	Erval Seco	498	498	0	0	0	0	0
432020	Seberi/RS	CIGRES Consorcio Intermunicipal de Gestão de resid	Aterro sanitário	Frederico Westphalen	5.208	5.208	0	0	0	0	0
432020	Seberi/RS	CIGRES Consorcio Intermunicipal de Gestão de resid	Aterro sanitário	Iraí	809	809	0	0	0	0	0
432020	Seberi/RS	CIGRES Consorcio Intermunicipal de Gestão de resid	Aterro sanitário	Jaboticaba	244	244	0	0	0	0	0
432020	Seberi/RS	CIGRES Consorcio Intermunicipal de Gestão de resid	Aterro sanitário	Lajeado do Bugre	84	84	0	0	0	0	0
432020	Seberi/RS	CIGRES Consorcio Intermunicipal de Gestão de resid	Aterro sanitário	Liberato Salzano	115	115	0	0	0	0	0
432020	Seberi/RS	CIGRES Consorcio Intermunicipal de Gestão de resid	Aterro sanitário	Miraguaí	251	251	0	0	0	0	0
432020	Seberi/RS	CIGRES Consorcio Intermunicipal de Gestão de resid	Aterro sanitário	Novo Tiradentes	109	109	0	0	0	0	0
432020	Seberi/RS	CIGRES Consorcio Intermunicipal de Gestão de resid	Aterro sanitário	Palmitinho	614	614	0	0	0	0	0

NOTA: Esta tabela foi produzida a partir do cruzamento do município respondedor com a informação Co020 (exportação de resíduos) e sua respectiva unidade cadastrada no SNIS RS.

TABELA Up02 - INFORMAÇÕES SOBRE O FLUXO DE RESÍDUOS PARA AS UNIDADES DE PROCESSAMENTO

ANO DE
REFERÊNCIA
2011

Município de localização		Unidades de processamento dos resíduos sólidos situadas no município									
		Nome da unidade	Tipo de unidade, segundo o município informante	Município de origem dos resíduos	Quantidade de resíduos recebidos						
					Total	Dom+Pub	Saúde	Indus.	Entulho	Podas	Outros
Código	Nome/UF				t	t	t	t	t	t	t
REGIÃO SUL		Up001	Up003	Up025	Up080	Up007	Up008	Up009	Up010	Up067	Up011
432020	Seberi/RS	CIGRES Consorcio Intermunicipal de Gestão de resid	Aterro sanitário	Pinhal	250	250	0	0	0	0	0
432020	Seberi/RS	CIGRES Consorcio Intermunicipal de Gestão de resid	Aterro sanitário	Pinheirinho do Vale	320	320	0	0	0	0	0
432020	Seberi/RS	CIGRES Consorcio Intermunicipal de Gestão de resid	Aterro sanitário	Redentora	314	314	0	0	0	0	0
432020	Seberi/RS	CIGRES Consorcio Intermunicipal de Gestão de resid	Aterro sanitário	Rodeio Bonito	605	605	0	0	0	0	0
432020	Seberi/RS	CIGRES Consorcio Intermunicipal de Gestão de resid	Aterro sanitário	Sagrada Família	144	144	0	0	0	0	0
432020	Seberi/RS	CIGRES Consorcio Intermunicipal de Gestão de resid	Aterro sanitário	São José das Missões	61	61	0	0	0	0	0
432020	Seberi/RS	CIGRES Consorcio Intermunicipal de Gestão de resid	Aterro sanitário	São Pedro das Missões	82	82	0	0	0	0	0
432020	Seberi/RS	CIGRES Consorcio Intermunicipal de Gestão de resid	Aterro sanitário	Seberi	1.164	1.164	0	0	0	0	0
432020	Seberi/RS	CIGRES Consorcio Intermunicipal de Gestão de resid	Aterro sanitário	Taquaruçu do Sul	232	232	0	0	0	0	0
432020	Seberi/RS	CIGRES Consorcio Intermunicipal de Gestão de resid	Aterro sanitário	Tenente Portela	1.356	1.356	0	0	0	0	0
432020	Seberi/RS	CIGRES Consorcio Intermunicipal de Gestão de resid	Aterro sanitário	Vicente Dutra	292	292	0	0	0	0	0
432020	Seberi/RS	CIGRES Consorcio Intermunicipal de Gestão de resid	Aterro sanitário	Vista Alegre	227	227	0	0	0	0	0
432020	Seberi/RS	CIGRES Consorcio Intermunicipal de Gestão de resid	Aterro sanitário	Vista Gaúcha	188	188	0	0	0	0	0
421755	Serra Alta/SC	TUCANO OBRAS E SERVIÇOS	Aterro sanitário	Serra Alta	305	305	0	0	0	0	0
412635	Serranópolis do Iguaçu/PR	Aterro Sanitário	Aterro sanitário	Serranópolis do Iguaçu	367	367	0	0	0	0	0
412635	Serranópolis do Iguaçu/PR	Barracão de reciclagem	Unidade de triagem (galpão ou usina)	Serranópolis do Iguaçu	121	121					0
412650	Sertanópolis/PR	Aterro Sanitário de Sertanópolis	Aterro sanitário	Sertanópolis	2.640	2.640	0	0	0	0	0
432060	Severiano de Almeida/RS	Usina de Reciclagem de Lixo	Unidade de triagem (galpão ou usina)								
432060	Severiano de Almeida/RS	USINA DE RECICLAGEM DE LIXO / 2009	Aterro controlado	Severiano de Almeida	50	50	0	0	0	0	0
412660	Siqueira Campos/PR	Aterro Sanitario	Aterro sanitário	Siqueira Campos	365	365	0	0	0	0	0
412660	Siqueira Campos/PR	Prefeitura Municipal	Aterro controlado	Siqueira Campos	3.943	1	3.942	0	0	0	0
432080	Soledade/RS	MGO SOUÇÕES AMBIENTAIS LTDA	Unidade de triagem (galpão ou usina)	Soledade	426	426					0
412667	Tamarana/PR	Depósito Municipal de lixo.	Aterro controlado	Tamarana	1.326	1.326	0	0	0	0	0
432090	Tapejara/RS	UNIDADE DE INCINERAÇÃO SERVIOESTE	Queima em forno de qualquer tipo	Tapejara	7		7				
432090	Tapejara/RS	UNIDADE DE PODAS E GALHADAS	Unidade de manejo de galhadas e podas	Tapejara							
412700	Teixeira Soares/PR	Aterro Controlado	Aterro controlado	Teixeira Soares	5.000	3.000	2.000	0	0	0	0
432143	Terra de Areia/RS	Terra de Areia RS	Aterro sanitário	Terra de Areia	1.200	1.200	0	0	0	0	0
432143	Terra de Areia/RS	Terra de Areia RS	Aterro sanitário	Três Cachoeiras							
412730	Terra Rica/PR	Aterro Controlado	Vala específica de RSS	Terra Rica							
412730	Terra Rica/PR	Vala para Resíduos de Saúde de Terra Rica	Unidade de tratamento por incineração	Terra Rica	10						
432145	Teutônia/RS	ATERRO SANITARIO MUNICIPAL LINHA GERALDO	Aterro sanitário	Teutônia	4.178	4.178	0	0	0	0	0
412750	Tibagi/PR	Aterro Sanitário	Aterro sanitário	Tibagi	572	572	0	0	0	0	0
412750	Tibagi/PR	Centro de Compostagem	Unidade de compostagem (pátio ou usina)	Tibagi	3.248	2.000				1.248	

NOTA: Esta tabela foi produzida a partir do cruzamento do município respondedor com a informação Co020 (exportação de resíduos) e sua respectiva unidade cadastrada no SNIS RS.

TABELA Up02 - INFORMAÇÕES SOBRE O FLUXO DE RESÍDUOS PARA AS UNIDADES DE PROCESSAMENTO

ANO DE
REFERÊNCIA
2011

Município de localização		Unidades de processamento dos resíduos sólidos situadas no município									
		Nome da unidade	Tipo de unidade, segundo o município informante	Município de origem dos resíduos	Quantidade de resíduos recebidos						
					Total	Dom+Pub	Saúde	Indus.	Entulho	Podas	Outros
Código	Nome/UF				t	t	t	t	t	t	t
REGIÃO SUL		Up001	Up003	Up025	Up080	Up007	Up008	Up009	Up010	Up067	Up011
412750	Tibagi/PR	Centro de Triagem	Unidade de triagem (galpão ou usina)	Tibagi	1.000	1.000					
421820	Timbó/SC	Aterro Sanitário Serv. Mun. Água e Esgoto	Aterro sanitário	Apiúna	906	906	0	0	0	0	0
421820	Timbó/SC	Aterro Sanitário Serv. Mun. Água e Esgoto	Aterro sanitário	Ascurra	1.151	1.151	0	0	0	0	0
421820	Timbó/SC	Aterro Sanitário Serv. Mun. Água e Esgoto	Aterro sanitário	Benedito Novo	864	864	0	0	0	0	0
421820	Timbó/SC	Aterro Sanitário Serv. Mun. Água e Esgoto	Aterro sanitário	Doutor Pedrinho	360	360	0	0	0	0	0
421820	Timbó/SC	Aterro Sanitário Serv. Mun. Água e Esgoto	Aterro sanitário	Indaial	9.360	9.360	0	0	0	0	0
421820	Timbó/SC	Aterro Sanitário Serv. Mun. Água e Esgoto	Aterro sanitário	Pomerode	2.400	2.400	0	0	0	0	0
421820	Timbó/SC	Aterro Sanitário Serv. Mun. Água e Esgoto	Aterro sanitário	Rio dos Cedros	1.200	1.200	0	0	0	0	0
421820	Timbó/SC	Aterro Sanitário Serv. Mun. Água e Esgoto	Aterro sanitário	Rodeio	1.380	1.380	0	0	0	0	0
421820	Timbó/SC	Aterro Sanitário Serv. Mun. Água e Esgoto	Aterro sanitário	Timbó	6.624	6.624	0	0	0	0	0
421820	Timbó/SC	Usina de triagem	Unidade de triagem (galpão ou usina)	Timbó	1.704	1.704					0
412770	Toledo/PR	Aterro Sanitário	Aterro sanitário	Toledo	25.569	25.568	1	0	0	0	0
412770	Toledo/PR	Unidade de Manejo de Galhadas ou Podas	Unidade de manejo de galhadas e podas								
412770	Toledo/PR	Unidade de Triagem	Unidade de triagem (galpão ou usina)								
432150	Torres/RS	Recivida	Unidade de triagem (galpão ou usina)								
432166	Três Cachoeiras/RS	Aterro goldani e cia Ltda.	Aterro controlado	Três Cachoeiras	3.880	3.880	0	0	0	0	0
432170	Três Coroas/RS	Aterro Industrial	Aterro industrial								
432170	Três Coroas/RS	Unidade de Triagem	Unidade de triagem (galpão ou usina)								
432190	Três Passos/RS	Consórcio Intermunicipal de Tratamento de Resíduos	Aterro controlado	Três Passos	3.295	3.295	0	0	0	0	0
432190	Três Passos/RS	Rico Entulhos	Aterro de Resíduos da Construção Civil	Três Passos	3.740				3.740		
432225	Tupandi/RS	Und. de Triagem 1	Unidade de triagem (galpão ou usina)	Alto Feliz	420	420					
432225	Tupandi/RS	Und. de Triagem 1	Unidade de triagem (galpão ou usina)	Feliz	2.400	2.400					
432225	Tupandi/RS	Und. de Triagem 1	Unidade de triagem (galpão ou usina)	Harmonia	564	564					0
432225	Tupandi/RS	Und. de Triagem 1	Unidade de triagem (galpão ou usina)	Linha Nova	180	180					
432225	Tupandi/RS	Und. de Triagem 1	Unidade de triagem (galpão ou usina)	Presidente Lucena	456	456					
432225	Tupandi/RS	Und. de Triagem 1	Unidade de triagem (galpão ou usina)	São José do Hortêncio	504	504					
432225	Tupandi/RS	Und. de Triagem 1	Unidade de triagem (galpão ou usina)	Tupandi	506	506					
412795	Tupãssi/PR	Aterro Tupãssi	Aterro sanitário	Tupãssi	1.613	1.320	0	0	293	0	0
412796	Turvo/PR	LIXÃO DODGE	Lixão	Turvo	2.450	2.450	0	0	0	0	0
412800	Ubiratã/PR	ATERRO SANTARIO MUNICIPAL	Aterro controlado	Ubiratã	2.950	2.950	0	0	0	0	0
412810	Umuarama/PR	Aterro Sanitário para Residuos Solidos Domiciliares e	Aterro sanitário	Umuarama	20.480	20.480	0	0	0	0	0
412810	Umuarama/PR	Cooperuma - Cooperativa de Catadores de Materiais	Unidade de triagem (galpão ou usina)								
412820	União da Vitória/PR	AEUVI - Unidade de Triagem	Unidade de triagem (galpão ou usina)	Paula Freitas	40						

NOTA: Esta tabela foi produzida a partir do cruzamento do município respondedor com a informação Co020 (exportação de resíduos) e sua respectiva unidade cadastrada no SNIS RS.

TABELA Up02 - INFORMAÇÕES SOBRE O FLUXO DE RESÍDUOS PARA AS UNIDADES DE PROCESSAMENTO

ANO DE
REFERÊNCIA
2011

Município de localização		Unidades de processamento dos resíduos sólidos situadas no município									
		Nome da unidade	Tipo de unidade, segundo o município informante	Município de origem dos resíduos	Quantidade de resíduos recebidos						
					Total	Dom+Pub	Saúde	Indus.	Entulho	Podas	Outros
Código	Nome/UF				t	t	t	t	t	t	t
REGIÃO SUL		Up001	Up003	Up025	Up080	Up007	Up008	Up009	Up010	Up067	Up011
412820	União da Vitória/PR	AEUVI - Unidade de Triagem	Unidade de triagem (galpão ou usina)	União da Vitória	500						
412820	União da Vitória/PR	Aterro Sanitário Municipal	Aterro sanitário	União da Vitória	9.240	9.240	0	0	0	0	0
412830	Uniflor/PR	coleta residuos sólidos 2009	Aterro sanitário	Uniflor	434	90	0	0	300	0	44
432250	Vacaria/RS	ATERRO SANITARIO MUNICIPAL	Aterro sanitário	Vacaria	10.810	10.800	0	0	0	10	0
412855	Vera Cruz do Oeste/PR	Aterro sanitário	Aterro sanitário	Vera Cruz do Oeste	1.098	1.098	0	0	0	0	0
432300	Viamão/RS	Aterro sanitário municipal de Viamão	Aterro sanitário	Viamão	34.394	34.394	0	0	0	0	0
432300	Viamão/RS	Galpão de catadores Cooperativa	Unidade de triagem (galpão ou usina)	Viamão	36	36					
421920	Vidal Ramos/SC	Central de Triagem de Resíduos de Vidal Ramos	Unidade de triagem (galpão ou usina)	Vidal Ramos	180	100					80
421930	Videira/SC	Aterro Sanitário e Industrial - Linha Baía I	Aterro sanitário	Arroio Trinta	549	549	0	0	0	0	0
421930	Videira/SC	Aterro Sanitário e Industrial - Linha Baía I	Aterro sanitário	Calmon	103	103	0	0	0	0	0
421930	Videira/SC	Aterro Sanitário e Industrial - Linha Baía I	Aterro sanitário	Campos Novos	4.791	4.791	0	0	0	0	0
421930	Videira/SC	Aterro Sanitário e Industrial - Linha Baía I	Aterro sanitário	Iomerê	365	365	0	0	0	0	0
421930	Videira/SC	Aterro Sanitário e Industrial - Linha Baía I	Aterro sanitário	Macieira	124	124	0	0	0	0	0
421930	Videira/SC	Aterro Sanitário e Industrial - Linha Baía I	Aterro sanitário	Pinheiro Preto	530	530	0	0	0	0	0
421930	Videira/SC	Aterro Sanitário e Industrial - Linha Baía I	Aterro sanitário	Rio das Antas	512	512	0	0	0	0	0
421930	Videira/SC	Aterro Sanitário e Industrial - Linha Baía I	Aterro sanitário	Salto Veloso	712	712	0	0	0	0	0
421930	Videira/SC	Aterro Sanitário e Industrial - Linha Baía I	Aterro sanitário	Tangará	888	888	0	0	0	0	0
421930	Videira/SC	Aterro Sanitário e Industrial - Linha Baía I	Aterro sanitário	Vargem	208	208	0	0	0	0	0
421930	Videira/SC	Aterro Sanitário e Industrial - Linha Baía I	Aterro sanitário	Videira	9.102	9.102	0	0	0	0	0
421930	Videira/SC	Central de Triagem de Resíduos Sólidos Urbanos -	Aterro sanitário	Videira	9.102	9.102	0	0	0	0	0
412850	Wenceslau Braz/PR	Aterro Controlado e Usina de Triagem Pinhal Formos	Aterro controlado	Wenceslau Braz	5.600	5.600	0	0	0	0	0
432377	Westfalia/RS	Central de Triagem de Resíduos Sólidos	Unidade de triagem (galpão ou usina)	Westfalia	384	384					0
412880	Xambrê/PR	Xambrê	Aterro sanitário	Xambrê	1.080	1.080	0	0	0	0	0
421960	Xavantina/SC	Aterro Sanitário da empresa Ronetran	Aterro sanitário	Xavantina	600	597	3	0	0	0	0

NOTA: Esta tabela foi produzida a partir do cruzamento do município respondedor com a informação Co020 (exportação de resíduos) e sua respectiva unidade cadastrada no SNIS RS.

TABELA Up03
INFORMAÇÕES SOBRE CARACTERÍSTICAS DAS UNIDADES
DE PROCESSAMENTO POR DISPOSIÇÃO NO SOLO
(ATERROS SANITÁRIOS, CONTROLADOS E LIXÕES)

TABELA Up03 - INFORMAÇÕES SOBRE CARACTERÍSTICAS DAS UNIDADES DE PROCESSAMENTO POR DISPOSIÇÃO NO SOLO

ANO DE REFERÊNCIA 2011

Município de localização		Nome da unidade	Características da unidade por disposição no solo																		Tipo de unidade segundo o município informante		
Código	Nome/UF		Tip. de licença ambiental obtida	Cerca	Inst. adm.	Imper-meabilização da base	Frequência da col. dos resíduos	Drenagem de gases	Aprov. dos gases	Drenagem de águas pluviais	Recirc. de chorume	Drenagem de chorume	Trat. interno de chorume	Trat. externo de chorume	Vigilância	Monit. ambiental	Queima a céu aberto	Animais exceto aves	Presença catadores			Qtd. de moradias Unid.	
																			Ocorrência	Até 14 anos		Maior de 14 anos	
REGIÃO SUL		Up001	Up050	Up027	Up028	Up029	Up030	Up031	Up052	Up054	Up034	Up032	Up033	Up053	Up035	Up036	Up037	Up038	Up081	Up082	Up083	Up040	Up003
420040	Água Doce/SC	Tucano Obras e Serviços																					Aterro sanitário
430010	Agudo/RS	Revita																					Aterro sanitário
430040	Alegrete/RS	Aterro Controlado Municipal	Operação	sim	sim	sim	Diária	sim	nao	sim	nao	sim	sim	nao	sim	sim	nao	nao	nao				Aterro controlado
410045	Altamira do Paraná/PR	Aterro Controlado	Prévia	sim	nao	nao	Diária	nao	nao	sim	nao	nao	nao	nao	nao	nao	nao	nao	nao				Aterro controlado
410050	Altônia/PR	aterro sanitário		sim	nao	sim	Diária	nao	nao	nao	sim	sim	nao	nao	nao	sim	nao	nao	nao				Aterro sanitário
412862	Alto Paraíso/PR	Aterro Sanitário	Operação	sim	sim	sim	Semanal	nao	nao	sim	sim	sim	nao	nao	nao	nao	nao	nao	nao				Aterro sanitário
410060	Alto Paraná/PR	Aterro sanitário de alto Paraná	Não existe	sim	sim	nao	Semanal	nao	nao	nao	nao	nao	nao	nao	sim	nao	nao	nao	sim	0	8		Aterro sanitário
410090	Amaporã/PR	Lixão	Prévia	sim	nao	nao	Diária	nao	nao	nao	nao	nao	nao	nao	nao	sim	nao	nao	sim	0	3		Lixão
410090	Amaporã/PR	Aterro Controlado de Amaporã	Prévia	sim	nao	nao	Diária	nao	nao	nao	nao	nao	nao	nao	nao	sim	nao	nao	sim	0	3		Aterro controlado
410105	Anahy/PR	ANAHY	Operação	sim	sim	sim	Diária	nao	nao	sim	nao	nao	nao	nao	nao	sim	nao	nao	nao				Aterro sanitário
420080	Anchieta/SC	Tucano Obras e Serviços Ltda	Operação	sim	sim	sim	Diária	sim	nao	sim	nao	sim	sim	nao	sim	sim	sim	nao	nao				Aterro sanitário
410110	Andará/PR	Aterro Sanitário	Não existe	sim	sim	sim	Diária	nao	nao	sim	sim	sim	sim	nao	sim	sim	nao	nao	sim	0	3		Aterro sanitário
410120	Antonina/PR	ATERRO SANITARIO	Instalação	sim	nao	sim	Diária	nao	nao	nao	nao	nao	nao	nao	nao	sim	nao	nao	nao				Aterro sanitário
410140	Apucarana/PR	Aterro Sanitário do Município de		sim	sim	sim	Diária	sim	nao	sim	sim	sim	sim	nao	sim	sim	nao	nao	nao				Aterro controlado
410150	Arapongas/PR	ATERRO SANITÁRIO	Operação	sim	sim	sim	Diária	sim	nao	sim	sim	sim	nao	nao	sim	sim	nao	nao	nao				Aterro sanitário
410190	Assaí/PR	Aterro sanitário - seção Figueira	Operação	sim	sim	sim	Diária	sim	nao	sim	sim	sim	sim	sim	sim	sim	nao	nao	nao				Aterro sanitário
410200	Assis Chateaubriand/PR	aterro sanitario		sim	sim	sim	Semanal	sim	nao			sim											Aterro sanitário
410210	Astorga/PR	Aterro Controlado Municipal	Operação	sim	nao	nao	Semanal	nao	nao	nao	nao	nao	nao	nao	nao	nao	nao	nao	nao				Aterro controlado
410220	Atalaia/PR	Aterro Controlado de Atalaia	Prévia	sim	sim	nao	Semanal	nao	nao	sim	nao	nao	nao	nao	nao	nao	nao	nao	nao				Aterro sanitário
430160	Bagé/RS	Aterro Sanitário Municipal	Operação	sim	sim	sim	Diária	sim	nao	sim	nao	sim	sim	nao	sim	sim	nao	nao	nao				Aterro sanitário
420200	Balneário Camboriú/SC	Aterro Sanitário da Canhanduba	Operação	sim	sim	sim	Semanal	sim	nao	sim	sim	sim	sim	nao	sim	sim	nao	nao	nao				Aterro sanitário
410240	Bandeirantes/PR	Lixão de Bandeirantes	Não existe	nao	nao	nao	Semanal	nao	nao	nao	nao	nao	nao	nao	nao	nao	sim	nao	sim	4	10		Lixão
410250	Barbosa Ferraz/PR	ATERRO SANITÁRIO	Operação	sim	sim	sim	Semanal	sim	nao	sim	sim	sim	nao	nao	sim	sim	nao	nao	nao				Aterro sanitário
410260	Barracão/PR	Sábia Ecologico																					Aterro sanitário
410270	Barra do Jacaré/PR	Aterro de Barra do Jacaré		sim	nao	sim	Semanal	nao	nao	sim	nao	nao	nao	nao	nao	sim	nao	nao	nao				Aterro controlado
430187	Barra do Quaraí/RS	Aterro Controlado da Barra do	Operação	sim	nao	sim	Semanal	sim	nao	sim	nao	sim	sim	nao	nao	sim	nao	nao	nao				Aterro controlado
410280	Bela Vista do Paraíso/PR	Bela Vista do Paraíso	Não existe	sim	nao	nao	Semanal	nao	nao	nao	nao	nao	nao	nao	nao	nao	nao	nao	sim	0	1		Aterro sanitário
410290	Bituruna/PR	UTC USINA	Operação	sim	sim	sim	Semanal	sim	nao	sim	sim	sim	sim	nao	sim	nao	nao	nao	nao				Aterro controlado
410304	Boa Ventura de São Roque/PR	Aterro de Boa Ventura de São																					Lixão
410305	Boa Vista da Aparecida/PR	ATERRO SANITÁRIO		sim	nao	sim	Diária	nao	nao	sim	sim	sim	nao	nao	nao	nao	nao	nao	nao				Aterro sanitário
420257	Bom Jesus do Oeste/SC	C.W prestação de serviços		sim	sim	sim	Diária	sim	nao	nao	sim	sim	sim	nao	sim	nao	nao	nao	nao				Aterro sanitário
430235	Bom Princípio/RS	Central de Triagem e		sim	sim	sim	Diária	sim	nao	nao	sim	sim	sim	nao	sim	sim	nao	nao	nao				Aterro sanitário
410330	Borrazópolis/PR	Aterro Sanitario	Operação	sim	nao	nao	Semanal	nao	nao	sim	nao	sim	nao	nao	nao	sim	nao	nao	nao				Aterro sanitário

TABELA Up03 - INFORMAÇÕES SOBRE CARACTERÍSTICAS DAS UNIDADES DE PROCESSAMENTO POR DISPOSIÇÃO NO SOLO

ANO DE
REFERÊNCIA
2011

Município de localização		Nome da unidade	Características da unidade por disposição no solo																		Tipo de unidade segundo o município informante		
			Tip. de licença ambiental obtida	Cerca	Inst. adm.	Imper-meabilização da base	Frequência da col. dos resíduos	Drenagem de gases	Aprov. dos gases	Drenagem de águas pluviais	Recirc. de chorume	Drenagem de chorume	Trat. interno de chorume	Trat. externo de chorume	Vigilância	Monit. ambiental	Queima a céu aberto	Animais exceto aves	Presença catadores			Qtd. de moradias Unid.	
Ocorrência	Até 14 anos																		Maior de 14 anos				
Código	Nome/UF																						
REGIÃO SUL		Up001	Up050	Up027	Up028	Up029	Up030	Up031	Up052	Up054	Up034	Up032	Up033	Up053	Up035	Up036	Up037	Up038	Up081	Up082	Up083	Up040	Up003
430250	Bossoroca/RS	Aterro Sanitário	Outro tipo	sim	nao	sim	Quinzenal	nao	nao	nao	nao	nao	nao	nao	nao	nao	nao	nao					Aterro sanitário
410337	Brasilândia do Sul/PR	Aterro Controlado de		sim	nao	sim	Semanal	sim	nao	nao	sim	sim	sim	nao	nao	nao	nao	nao					Aterro controlado
420290	Brusque/SC	RECICLE	Operação																				Aterro sanitário
420300	Caçador/SC	Fundação Municipal do Meio	Operação	sim	nao	sim	Semanal	sim	sim	sim	sim	sim	sim	nao	nao	sim	nao	nao	nao				Aterro sanitário
430290	Cacequi/RS	CENTRAL DE TRIAGEM COM		sim	sim	sim	Diária	sim	nao	sim	nao	sim	nao	nao	nao	sim	nao	nao	sim	0	8		Aterro controlado
410345	Cafelândia/PR	ATERRO CONTROLADO DE	Operação	sim	nao	nao	Diária	nao	nao	nao	nao	nao	nao	nao	nao	sim	nao	nao	nao				Aterro controlado
430350	Camaquã/RS	Camaquã	Operação	sim	sim	sim	Diária	sim	nao	sim	nao	sim	sim	nao	sim	sim	nao	nao	nao				Aterro sanitário
410360	Cambará/PR	Aterro Sanitário Municipal	Prévia	sim	nao	nao	Semanal	nao	nao	nao	nao	nao	nao	nao	nao	nao	sim	nao	sim	0			Aterro sanitário
410370	Cambé/PR	ATERRO MUNICIPAL DE	Instalação	sim	sim	sim	Diária	sim	nao	sim	sim	sim	sim	nao	sim	sim	nao	nao	nao				Aterro controlado
410380	Cambira/PR	cambira		sim	nao	nao	Semanal	nao	nao	sim	nao	nao	nao	nao	nao	nao	nao	nao	nao				Aterro sanitário
410390	Campina da Lagoa/PR	lixão	Não existe	sim	nao	nao	Semanal	nao	nao	nao	nao	nao	nao	nao	nao	nao	nao	nao	sim	0	7		Lixão
430390	Campo Bom/RS	Central Municipal de	Operação	sim	sim	sim	Semanal	sim	nao	sim	sim	sim	sim	sim	sim	sim	nao	nao	sim	0	35		Aterro sanitário
410430	Campo Mourão/PR	ATERRO MUNICIPAL DE	Operação	sim	sim	sim	Diária	nao	nao	nao	nao	nao	sim	nao	nao	nao	nao	nao	nao				Aterro sanitário
430410	Campos Borges/RS	ATERRO DE RESÍDUOS DE		nao	nao	nao	Não é realizado	nao	nao	nao	nao	nao	nao	nao	nao	nao	nao	nao	nao				Aterro controlado
430460	Canoas/RS	Aterro Municipal Guajuviras	Operação	sim	sim	sim	Diária	sim	nao	sim	nao	sim	sim	sim	sim	sim	nao	nao	nao				Aterro sanitário
430463	Capão da Canoa/RS	Aterro Sanitário	Outro tipo	sim	nao	sim	Não é realizado	nao	nao	sim	nao	sim	sim	nao	sim	sim	nao	nao	nao				Aterro sanitário
430466	Capão do Leão/RS	Aterro Controlado do Município		nao	nao	sim	Diária	sim							nao	nao		sim		5			Aterro controlado
430470	Carazinho/RS	aterro sanitário de carazinho	Operação	sim	sim	sim	Não é realizado	sim	nao	nao	nao	sim	sim	nao	sim	sim	nao	nao	nao				Aterro sanitário
430480	Carlos Barbosa/RS	ATERRO SANITÁRIO DE	Operação	sim	sim	sim	Diária	sim	nao	sim	sim	sim	sim	sim	nao	sim	nao	nao	nao				Aterro sanitário
410480	Cascavel/PR	Aterro Sanitário	Operação	sim	sim	sim	Diária	sim	sim	sim	sim	sim	sim	nao	sim	sim	nao	nao	nao				Aterro sanitário
430510	Caxias do Sul/RS	CTR Rincão das Flores	Operação	sim	sim	sim	Diária	sim	nao	sim	sim	sim	sim	nao	sim	sim	nao	nao	nao				Aterro sanitário
430511	Centenário/RS	Lixão de Centenário																					Lixão
410530	Céu Azul/PR	LIXÃO DE CÉU AZUL		sim	sim	nao	Diária	nao	nao	nao	nao	nao	nao	nao	sim	sim	nao	nao	nao				Lixão
410540	Chopininho/PR	chopininho	Operação	sim	sim	sim	Semanal	nao	nao	sim	sim	sim	nao	nao	sim	sim	nao	nao	nao				Aterro sanitário
430543	Chuí/RS	Aterro Sanitário Municipal	Operação	sim	sim	sim	Diária	sim	nao	sim	nao	sim	sim	nao	sim	sim	nao	nao	nao				Aterro sanitário
430544	Chuvisca/RS	ATERRO CONTROLADO DE	Prévia																				Aterro controlado
410550	Cianorte/PR	Aterro Sanitário SANEPAR		sim	sim	sim	Semanal	sim	nao	sim	nao	sim	sim	sim	sim	sim	nao	nao	nao				Aterro sanitário
420425	Cocal do Sul/SC	COCAL DO SUL	Operação	sim	sim	sim	Não é realizado	sim	nao	sim	nao	sim	sim	nao	sim	sim	nao	nao	nao				Aterro controlado
420430	Concórdia/SC	Aterro Sanitário	Operação	sim	sim	sim	Semanal	sim	nao	sim	nao	sim	sim	nao	sim	sim	nao	nao	nao				Aterro sanitário
410610	Conselheiro Mairinck/PR	JOAQUIM TÁVORA		nao	sim	sim	Diária	nao	nao	sim	nao	sim	sim	nao	sim	sim	nao	nao	nao				Aterro sanitário
410650	Coronel Vivida/PR	Usilixo	Operação	sim	sim	nao	Diária	nao	sim	sim	sim	sim	nao	sim	sim	nao	nao	nao	nao				Aterro sanitário
410655	Corumbataí do Sul/PR	Aterro Controlado	Operação	sim	nao	sim	Semanal	nao	nao	nao	sim	sim	sim	nao	nao	sim	nao	nao	nao				Aterro controlado
410660	Cruzeiro do Oeste/PR	cruzeiro do oeste	Operação	sim	sim	sim	Diária	nao	nao	sim	sim	sim	sim	nao	sim	sim	nao	nao	nao				Aterro sanitário

TABELA Up03 - INFORMAÇÕES SOBRE CARACTERÍSTICAS DAS UNIDADES DE PROCESSAMENTO POR DISPOSIÇÃO NO SOLO

ANO DE
REFERÊNCIA
2011

Município de localização		Nome da unidade	Características da unidade por disposição no solo																		Tipo de unidade segundo o município informante		
			Tip. de licença ambiental obtida	Cerca	Inst. adm.	Imper-meabi-lização da base	Frequência da col. dos resíduos	Drena-gem de gases	Aprov. dos gases	Drena-gem de águas pluviais	Recirc. de choru-me	Drena-gem de chorume	Trat. interno de choru-me	Trat. externo de choru-me	Vigi-lância	Monit. ambiental	Queima a céu aberto	Animais exceto aves	Presença catadores			Qtd. de mora-dias Unid.	
Código	Nome/UF		Up050	Up027	Up028	Up029	Up030	Up031	Up052	Up054	Up034	Up032	Up033	Up053	Up035	Up036	Up037	Up038	Up081	Up082	Up083	Up040	Up003
REGIÃO SUL		Up001	Up050	Up027	Up028	Up029	Up030	Up031	Up052	Up054	Up034	Up032	Up033	Up053	Up035	Up036	Up037	Up038	Up081	Up082	Up083	Up040	Up003
420480	Curitibanos/SC	COINCO	Operação	sim	sim	sim	Diária	sim	nao	sim	nao	sim	sim	nao	sim	nao	nao	nao					Aterro sanitário
430630	David Canabarro/RS	Aterro Sanitário																					Aterro sanitário
410720	Dois Vizinhos/PR	ATERRO LIMPEZA E		sim	sim	sim	Diária	sim	nao	sim	sim	sim	sim	nao	sim	sim	nao	nao	nao				Aterro sanitário
410725	Douradina/PR	LIXÃO	Prévia	sim	nao	nao	Semanal	nao	nao	nao	nao	nao	nao	nao	nao	sim	nao	nao	nao				Lixão
410750	Engenheiro Beltrão/PR	ATERRO SANITÁRIO		sim	nao	sim	Semanal	nao	nao	sim	sim	sim	nao	nao	nao	sim	nao	nao	nao				Aterro sanitário
430700	Erechim/RS	Aterro Sanitário	Operação	sim	sim	sim	Diária	sim	nao	sim	nao	sim	sim	nao	sim	sim	nao	nao	nao				Aterro sanitário
430720	Erval Grande/RS	Aterro	Operação	sim	sim	sim	Semanal	sim	nao	sim	nao	sim	nao	sim	sim	sim	nao	nao	nao				Aterro sanitário
420520	Erval Velho/SC	Aterro Sanitário	Operação	sim	sim	sim	Diária	sim	nao	sim	nao	sim	sim	nao	sim	sim	nao	nao	nao				Aterro sanitário
410754	Espigão Alto do Iguaçu/PR	Aterro Sanitário de Espigão Alto	Operação	sim	nao	nao	Semanal	sim	nao	sim	sim	sim	nao	nao	nao	sim	nao	nao	nao				Aterro sanitário
430755	Estação/RS	Aterro Sanitário Municipal de	Operação	sim	nao	sim	Semanal	sim	nao	sim	nao	sim	nao	nao	sim	nao	nao	nao	nao				Aterro sanitário
410765	Fazenda Rio Grande/PR	Estre Ambiental S/A		sim	sim	sim	Diária	sim	nao	sim	sim	sim	sim	sim	sim	sim	nao	nao	nao				Aterro sanitário
410770	Fênix/PR	Secretaria de Turismo e Meio		nao	nao	nao	Semanal	nao	nao	nao	nao	nao	nao	nao	nao	nao	nao	nao	sim	0	4		Lixão
410773	Fernandes Pinheiro/PR	Aterro Sanitário	Outro tipo	sim	nao	sim	Semanal	nao	nao	sim	nao	sim	nao	nao	nao	sim	nao	nao	nao				Aterro sanitário
410790	Floresta/PR	Aterro Sanitário Floresta		sim	sim	nao	Diária	nao	nao	nao	nao	nao	nao	nao	sim	nao	nao	nao	nao				Aterro controlado
410830	Foz do Iguaçu/PR	Aterro Sanitário	Operação	sim	sim	sim	Diária	sim	nao	sim	sim	sim	sim	nao	sim	sim	nao	nao	nao				Aterro sanitário
420550	Fraiburgo/SC	VT Engenharia	Operação	sim	sim	sim	Diária	sim	nao	sim	sim	sim	sim	nao	sim	sim	nao	nao	nao				Aterro sanitário
420550	Fraiburgo/SC	Fraiburgo	Operação	sim	nao	sim	Semanal	sim	nao	sim	nao	sim	sim	nao	nao	sim	nao	nao	sim	0	5	2	Aterro sanitário
410840	Francisco Beltrão/PR	ATERRO SANITARIO	Operação	sim	sim	sim	Diária	sim	nao	sim	nao	sim	sim	nao	sim	nao	nao	nao	nao				Aterro sanitário
410870	Grandes Rios/PR	Aterro Controlado	Operação	sim	nao	sim	Semanal	nao	nao	nao	nao	nao	nao	nao	nao	sim	nao	nao	sim	0	2		Aterro controlado
430920	Gravatá/RS	Aterro Sanitário de Santa Tecla	Outro tipo	sim	sim	sim	Diária	sim	sim	sim	sim	sim	sim	sim	sim	sim	nao	nao	nao				Aterro sanitário
430925	Guabiju/RS	Aterro Sanitário Municipal de																					Aterro sanitário
430930	Guaíba/RS	Aterro Sanitário Municipal de	Operação	sim	sim	sim	Semanal	sim	nao	sim	sim	sim	nao	sim	sim	sim	nao	nao	nao				Aterro sanitário
410890	Guairaçá/PR	MUNICÍPIO DE GUAIRAÇÁ	Instalação	sim	nao	nao	Semanal	nao	nao	nao	nao	nao	nao	nao	nao	nao	nao	nao	nao				Aterro sanitário
410900	Guapirama/PR	LIXÃO		nao	nao	nao	Diária	nao	nao	nao	nao	nao	nao	nao	nao	nao	nao	nao	nao				Lixão
410910	Guaporema/PR	Prefeitura Municipal de		sim	sim	nao	Diária	nao	nao	sim	nao	nao	nao	nao	sim	nao	nao	nao	nao				Aterro controlado
410930	Guaraniaçu/PR	Aterro Sanitário Municipal	Operação	sim	nao	nao	Semanal	nao	nao	nao	nao	nao	nao	nao	nao	nao	nao	nao	nao				Aterro sanitário
430950	Guarani das Missões/RS	Consórcio Intermunicipal de	Operação	sim	sim	sim	Semanal	sim	nao	sim	sim	sim	nao	sim	nao	sim	nao	nao	nao				Aterro sanitário
410940	Guarapuava/PR	SURG - Cia de Serviços de	Operação	sim	sim	sim	Diária	sim	nao	sim	sim	sim	sim	nao	sim	sim	nao	nao	nao				Aterro sanitário
410960	Guaratuba/PR	Aterro Sanitário	Operação	sim	sim	sim	Semanal	sim	nao	sim	nao	sim	sim	nao	sim	sim	nao	nao	nao				Aterro sanitário
420670	Herval D Oeste/SC	TUCANO OBRAS E SERVIÇOS	Operação	sim	sim	sim	Diária	sim	nao	sim	nao	sim	sim	sim	sim	sim	nao	nao	nao				Aterro controlado
410970	Ibaiti/PR	Aterro Controlado de Ibaiti	Não existe	sim	sim	nao	Diária	nao	nao	nao	sim	sim	nao	nao	sim	nao	nao	nao	nao				Aterro controlado
410980	Ibiporã/PR	Aterro Controlado de Ibiporã		sim	nao	sim	Diária	sim	nao	sim	nao	sim	nao	sim	sim	sim	nao	nao	nao				Aterro controlado
420690	Ibirama/SC	Aterro Sanitario	Operação	sim	sim	sim	Diária	sim	nao	sim	nao	sim	sim	nao	nao	sim	nao	nao	nao				Aterro sanitário

TABELA Up03 - INFORMAÇÕES SOBRE CARACTERÍSTICAS DAS UNIDADES DE PROCESSAMENTO POR DISPOSIÇÃO NO SOLO

ANO DE
REFERÊNCIA
2011

Município de localização		Nome da unidade	Características da unidade por disposição no solo																	Tipo de unidade segundo o município informante			
Código	Nome/UF		Tip. de licença ambiental obtida	Cerca	Inst. adm.	Imper-meabilização da base	Frequência da col. dos resíduos	Drenagem de gases	Aprov. dos gases	Drenagem de águas pluviais	Recirc. de chorume	Drenagem de chorume	Trat. interno de chorume	Trat. externo de chorume	Vigilância	Monit. ambiental	Queima a céu aberto	Animais exceto aves	Presença catadores			Qtd. de moradias	
																			Ocorrência	Até 14 anos	Maior de 14 anos	Unid.	
REGIÃO SUL		Up001	Up050	Up027	Up028	Up029	Up030	Up031	Up052	Up054	Up034	Up032	Up033	Up053	Up035	Up036	Up037	Up038	Up081	Up082	Up083	Up040	Up003
431000	Ibirubá/RS	aterro sanitario municipal de	Operação	sim	nao	sim	Não é realizado	sim	nao	sim	sim	nao	nao	nao	sim	sim	nao	nao	nao				Aterro sanitário
420700	Içara/SC	SANTEC ATERRO SANITÁRIO																					Aterro sanitário
431010	Igrejinha/RS	Aterro sanitário	Não existe	sim	sim	sim	Diária	sim	nao	sim	nao	sim	sim	nao	sim	sim	nao	nao	sim	0	18		Aterro sanitário
411005	Iguatu/PR	Município de Iguatu		sim	nao	sim	Semanal	nao	nao	nao	nao	sim	nao	nao	nao	sim	nao	nao	nao				Aterro sanitário
431020	Ijuí/RS	Lixão de Ijuí	Outro tipo	sim	sim	nao	Não é realizado	nao	nao	nao	nao	nao	nao	nao	nao	nao	nao	nao					Lixão
411010	Imbituva/PR	Aterro Sanitario		sim	nao	sim	Diária	nao	nao	sim	sim	sim	nao	nao	nao	nao	nao	nao					Aterro sanitário
411040	Indianópolis/PR	Lixão de Indianópolis		sim	nao	nao	Semanal	nao	nao	nao	nao	nao	nao	nao	nao	sim	nao	nao	nao				Lixão
431043	Ipê/RS	ATERRO SANITÁRIO	Operação	sim	nao	sim	Semanal	sim	nao	sim	sim	sim	sim	sim	nao	sim	nao	nao	nao				Aterro sanitário
411050	Ipiranga/PR	Aterro Controlado Central de	Operação	sim	sim	nao	Semanal	nao	nao	sim	nao	nao	nao	nao	nao	nao	nao	nao	nao				Aterro controlado
411060	Iporã/PR	Aterro Sanitário de Iporã	Operação	sim	sim	sim	Diária	nao	nao	nao	sim	sim	nao	nao	nao	sim	nao	nao	nao				Aterro sanitário
420770	Ipumirim/SC	CRI Ltda	Operação	sim	sim	sim	Semanal	sim	nao	sim	nao	sim	sim	nao	sim	sim	nao	nao	nao				Aterro sanitário
411070	Irati/PR	Aterro Sanitário Pinho de Cima	Não existe	sim	nao	sim	Diária	sim	nao	sim	sim	sim	sim	nao	nao	sim	nao	nao	nao				Aterro sanitário
411080	Iretama/PR	ATERRO CONTROLADO	Outro tipo	sim	nao	nao	Semanal	nao	nao	nao	nao	nao	nao	nao	sim	nao	nao	nao	nao				Aterro controlado
420790	Irineópolis/SC	lixão		sim	sim	sim	Diária	sim	nao	sim	nao	sim	nao	nao	nao	sim	nao	nao	sim		12		Lixão
411090	Itaguaí/PR	PREFEITURA	Operação	sim	sim	nao	Não é realizado	nao	nao	nao	nao	nao	nao	nao	nao	sim	nao	nao	sim	0	2		Aterro sanitário
420820	Itajaí/SC	Aterro Sanitário Canhanduba	Operação	sim	sim	sim	Diária	sim	nao	sim	nao	sim	sim	nao	sim	sim	nao	nao	nao				Aterro sanitário
411110	Itambé/PR	Deposito de entulhos	Não existe	sim	nao	nao	Semanal	nao	nao	nao	nao	nao	nao	nao	nao	nao	sim	nao	nao				Lixão
411110	Itambé/PR	Prefeitura Municipal de Itambé	Não existe	sim	nao	sim	Semanal	sim	nao	sim	nao	sim	nao	nao	nao	nao	nao	nao	nao				Aterro sanitário
411155	Ivaté/PR	Aterro Sanitario	Instalação	sim	sim	sim	Diária	sim	nao	sim	sim	sim	nao	nao	sim	sim	nao	nao	nao				Aterro sanitário
411190	Jaguapitã/PR	Aterro controlado de Jaguapitã	Operação	sim	nao	sim	Semanal	sim	nao	sim	sim	sim	nao	nao	nao	sim	nao	nao	nao				Aterro controlado
411200	Jaguariaíva/PR	Prefeitura Municipal	Operação	sim	sim	sim	Diária	sim	nao	sim	sim	sim	nao	nao	sim	sim	nao	nao	nao				Aterro sanitário
411240	Japurá/PR	Prefeitura Municipal de Japurá	Não existe	nao	nao	nao	Diária	nao	nao	nao	nao	nao	nao	nao	nao	nao	nao	nao	nao				Lixão
411250	Jardim Alegre/PR	Aterro Sanitario de Jardim		sim	nao	nao	Diária	sim	nao	sim	sim	sim	nao	nao	nao	sim	nao	nao	nao				Aterro sanitário
411270	Jataizinho/PR	PREFEITURA MUNICIPAL DE	Não existe	sim	sim	nao	Semanal	nao	nao	nao	nao	sim	nao	nao	nao	nao	nao	nao	nao				Aterro controlado
411275	Jesuítas/PR	Cetrijes- Centro de Triagem e	Operação	sim	sim	nao	Semanal	sim	nao	nao	nao	sim	nao	sim	nao	sim	nao	nao	nao				Aterro sanitário
411280	Joaquim Távora/PR	LIXÃO	Não existe	nao	nao	nao	Diária	nao	nao	nao	nao	nao	nao	nao	nao	nao	nao	nao	nao				Lixão
420910	Joinville/SC	Aterro sanitário	Operação	sim	sim	sim	Diária	sim	nao	sim	nao	sim	sim	nao	sim	sim	nao	nao	nao				Aterro sanitário
411295	Juranda/PR	Aterro Sanitário Municipal de		sim	sim	sim	Diária	nao	nao	sim	sim	sim	nao	nao	nao	sim	nao	nao	nao				Aterro controlado
411300	Jussara/PR	Aterro Sanitário II	Prévia	sim	nao	sim	Diária	nao	nao	sim	nao	nao	nao	nao	nao	sim	nao	nao	nao				Aterro sanitário
411310	Kaloré/PR	Lixão	Não existe	nao	nao	nao	Não é realizado	nao	nao	nao	nao	nao	nao	nao	nao	nao	sim	nao	nao				Lixão
420930	Lages/SC	Aterro Sanitário do Município de		sim	sim	sim	Diária	sim	nao			sim	sim	nao	sim	sim	sim	nao	nao				Aterro sanitário
420940	Laguna/SC	Aterro Sul																					Aterro sanitário
411320	Lapa/PR	Aterro Sanitário Municipal	Operação	sim	sim	sim	Diária	sim	nao	sim	nao	sim	sim	nao	sim	sim	nao	nao	nao				Aterro sanitário

TABELA Up03 - INFORMAÇÕES SOBRE CARACTERÍSTICAS DAS UNIDADES DE PROCESSAMENTO POR DISPOSIÇÃO NO SOLO

ANO DE
REFERÊNCIA
2011

Município de localização		Nome da unidade	Características da unidade por disposição no solo																		Tipo de unidade segundo o município informante		
			Tip. de licença ambiental obtida	Cerca	Inst. adm.	Imper-meabilização da base	Frequência da col. dos resíduos	Drenagem de gases	Aprov. dos gases	Drenagem de águas pluviais	Recirc. de chorume	Drenagem de chorume	Trat. interno de chorume	Trat. externo de chorume	Vigilância	Monit. ambiental	Queima a céu aberto	Animais exceto aves	Presença catadores			Qtd. de moradias	
Código	Nome/UF																	Ocorrência	Até 14 anos	Maior de 14 anos	Unid.		
REGIÃO SUL		Up001	Up050	Up027	Up028	Up029	Up030	Up031	Up052	Up054	Up034	Up032	Up033	Up053	Up035	Up036	Up037	Up038	Up081	Up082	Up083	Up040	Up003
411330	Laranjeiras do Sul/PR	ATERRO SANITÁRIO	Prévia	sim	sim	nao	Semanal	nao	nao	nao	nao	nao	nao	nao	sim	nao	nao	nao					Aterro sanitário
411330	Laranjeiras do Sul/PR	pgrss	Não existe	Sim	Nao	Nao	Semanal	Nao	Nao	Nao	Nao	Nao	Nao	Nao	Nao	Nao	Nao	Nao	sim				Lixão
420960	Lauro Muller/SC	cirsures	Operação	sim	sim	sim	Diária	sim	nao	sim	nao	sim	sim	nao	sim	sim	nao	nao	nao				Aterro sanitário
411340	Leópolis/PR	Aterro Controlado de Leópolis		sim	nao	sim	Diária	sim	nao	sim	nao	sim	sim	nao	nao	sim	nao	nao	nao				Aterro sanitário
411342	Lidianópolis/PR	Aterro Sanitário																					Aterro sanitário
411350	Loanda/PR	ATERRO SANITÁRIO DE		sim	sim	sim	Diária	nao	nao	sim	sim	sim	nao	nao	sim	sim	nao	nao	nao				Aterro sanitário
411370	Londrina/PR	CTR - CENTRAL DE		sim	sim	sim	Diária	sim	nao	sim	sim	sim	nao	sim	sim	sim	nao	nao	nao				Aterro sanitário
411375	Lunardelli/PR	Lixão de Lunardelli	Não existe	nao	nao	nao	Não é realizado	nao	nao	nao	nao	nao	nao	nao	nao	nao	nao	nao	sim	2	4		Lixão
411380	Lupionópolis/PR	Aterro Sanitario	Operação	sim	nao	sim	Semanal	nao	nao	sim	sim	sim	nao	nao	nao	nao	nao	nao	nao				Aterro sanitário
431170	Machadinho/RS	Nova Era Industria de																					Lixão
421010	Mafra/SC	Aterro Sanitário Serrana	Operação	sim	sim	sim	Diária	sim	nao	sim	sim	sim	sim	nao	sim	sim	nao	nao	nao				Aterro sanitário
411400	Mamborê/PR	Aterro Controlado Mamborê	Operação	sim	nao	sim	Diária	nao	nao	sim	sim	sim	sim	nao	nao	sim	nao	nao	nao				Aterro controlado
411410	Mandaguaçu/PR	Aterro Municipal	Outro tipo	Nao	Nao	Sim		Nao	Sim	Nao	Nao	Sim	Sim	Nao	Nao	Nao	Nao	Nao	sim				Aterro sanitário
411460	Marechal Cândido Rondon/PR	Lixão	Operação	sim	nao	sim	Diária	sim	nao	sim	sim	sim	nao	nao	nao	sim	nao	nao	nao				Aterro sanitário
421055	Marema/SC	continental obras e serviços ltda																					Aterro sanitário
411470	Maria Helena/PR	Lixão	Não existe	sim	nao	nao	Diária	nao	nao	nao	nao	nao	nao	nao	nao	nao	nao	nao	nao				Lixão
411500	Marilena/PR	Lixão de Marilena																					Lixão
411510	Mariluz/PR	ATERRO SANITÁRIO DE	Operação	sim	nao	sim	Semanal	nao	nao	sim	sim	sim	sim	nao	nao	sim	nao	nao	nao				Aterro sanitário
411520	Maringá/PR	Aterro Sanitário - Pedreira Ingá	Operação	sim	sim	sim	Diária	sim	sim	sim	nao	sim	nao	sim	sim	sim	nao	nao	nao				Aterro sanitário
411535	Maripá/PR	ATERRO SANITARIO DE	Operação	sim	sim	nao	Semanal	nao	nao	sim	nao	nao	nao	nao	nao	sim	nao	nao	nao				Aterro sanitário
411545	Marquinho/PR	ATERRO SANITARIO	Prévia	sim	nao	nao	Semanal	nao	nao	nao	nao	nao	nao	nao	nao	sim	nao	nao	sim	0	1		Aterro sanitário
411560	Matelândia/PR	ATERRO SANITÁRIO	Operação	sim	sim	Sim	Semanal	Sim		sim		sim	nao	nao	nao	sim	nao	nao	nao				Aterro sanitário
411573	Mato Rico/PR	Aterro Sanitário																					Aterro sanitário
431220	Maximiliano de Almeida/RS	Aterro controlado	Operação	nao	nao	nao	Diária	nao	nao	sim	nao	sim	sim	nao	nao	sim	nao	nao	nao				Aterro controlado
411585	Mercedes/PR	CCK Prestadora de Serviços	Prévia	sim	sim	nao	Semanal	sim	nao	nao	nao	nao	nao	nao	sim	nao	nao	nao	nao				Lixão
431225	Minas do Leão/RS	CRVR	Operação	sim	sim	sim	Diária	sim	sim	sim	nao	sim	sim	nao	sim	sim	nao	nao	nao				Aterro sanitário
411590	Mirador/PR	Lixão de Mirador		sim	nao	nao	Diária	nao	nao	nao	nao	nao	nao	nao	nao	nao	nao	nao	nao				Lixão
411600	Miraselva/PR	Aterro Sanitário de Miraselva	Não existe	sim	nao	nao	Diária	nao	nao	nao	nao	nao	nao	nao	nao	nao	nao	nao	nao				Lixão
421085	Mirim Doce/SC	Aterro Sanitário																					Aterro sanitário
411605	Missal/PR	Aterro Sanitário Municipal	Operação	sim	nao	nao	Semanal	nao	nao	nao	sim	sim	nao	nao	nao	sim	nao	nao	nao				Aterro sanitário
411610	Moreira Sales/PR	Aterro Sanitário Tipo Trincheira	Operação	sim	sim	sim	Diária	nao	nao	sim	sim	sim	nao	nao	sim	nao	nao	nao	nao				Aterro sanitário
431245	Morro Redondo/RS	Aterro Sanitário																					Aterro sanitário
431262	Muliterno/RS	Aterro Sanitário de Muliterno																					Aterro sanitário

TABELA Up03 - INFORMAÇÕES SOBRE CARACTERÍSTICAS DAS UNIDADES DE PROCESSAMENTO POR DISPOSIÇÃO NO SOLO

ANO DE
REFERÊNCIA
2011

Município de localização		Nome da unidade	Características da unidade por disposição no solo																	Tipo de unidade segundo o município informante			
			Tip. de licença ambiental obtida	Cerca	Inst. adm.	Impermeabilização da base	Frequência da col. dos resíduos	Drenagem de gases	Aprov. dos gases	Drenagem de águas pluviais	Recirc. de chorume	Drenagem de chorume	Trat. interno de chorume	Trat. externo de chorume	Vigilância	Monit. ambiental	Queima a céu aberto	Animais exceto aves	Presença catadores			Qtd. de moradias	
Código	Nome/UF		Up050	Up027	Up028	Up029	Up030	Up031	Up052	Up054	Up034	Up032	Up033	Up053	Up035	Up036	Up037	Up038	Up081	Up082	Maior de 14 anos	Unid.	Up040
REGIÃO SUL		Up001	Up050	Up027	Up028	Up029	Up030	Up031	Up052	Up054	Up034	Up032	Up033	Up053	Up035	Up036	Up037	Up038	Up081	Up082	Up083	Up040	Up003
421130	Navegantes/SC	RECICLE CATARINENSE	Operação	sim	sim	sim	Diária	sim	nao	sim	sim	sim	sim	nao	sim	sim	nao	nao	nao				Aterro sanitário
431275	Nova Alvorada/RS	PREFEITURA MUNICIPAL DE																					Lixão
411670	Nova Aurora/PR	Aterro sanitário de Nova Aurora	Não existe	sim	nao	nao	Semanal	nao	sim	sim	sim	sim	sim	nao	nao	nao	nao	nao	nao				Aterro sanitário
431300	Nova Brésia/RS	ATERRO SANITÁRIO	Operação	Sim	Nao	Sim	Diária	Nao	Nao	Nao	Nao	Sim	Sim	Nao	Sim	Sim	Nao	Nao	sim				Aterro sanitário
411695	Nova Esperança do Sudoeste/PR	Sabiá Ecológico	Operação	sim	sim	sim	Diária	sim	nao	sim	sim	sim	sim	nao	sim	sim	nao	nao	nao				Aterro controlado
411700	Nova Fátima/PR	Unidade de Lixão Nova Fatima	Prévia	sim	nao	nao	Semanal	sim	nao	nao	nao	nao	nao	nao	nao	nao	nao	nao	nao				Aterro sanitário
431306	Nova Hartz/RS	Aterro Sanitário	Operação	sim	sim	sim	Semanal	sim	nao	sim	nao	sim	sim	nao	sim	sim	nao	nao	nao				Aterro sanitário
411710	Nova Londrina/PR	Aterro Sanitario de Nova	Operação	sim	nao	nao	Semanal	nao	nao	sim	sim	nao	nao	nao	nao	nao	nao	nao	sim	0	5		Aterro sanitário
411720	Nova Olímpia/PR	Aterro Sanitário Municipal de	Operação	sim	sim	sim	Semanal	sim	nao	sim	sim	sim	nao	nao	nao	sim	nao	nao	nao				Aterro sanitário
431330	Nova Prata/RS	RECICLAGEM ADEVA	Operação	sim	sim	sim	Semanal	sim	nao	sim	sim	sim	sim	nao	sim	sim	nao	nao	nao				Aterro sanitário
431335	Nova Roma do Sul/RS	Usina de Reciclagem e	Operação	sim	sim	sim	Diária	nao	nao	sim	nao	sim	sim	nao	nao	sim	nao	nao	nao				Aterro sanitário
411721	Nova Santa Bárbara/PR	ATERRO CONTROLADO DE		sim	nao	sim	Semanal	sim	nao	sim	nao	sim	sim	nao	nao	nao	nao	nao	nao				Aterro controlado
411729	Novo Itacolomi/PR	Aterro Sanitario	Prévia	sim	nao	sim	Semanal	nao	nao	sim	nao	nao	nao	nao	nao	nao	nao	nao	nao				Aterro sanitário
421170	Orleans/SC	CIRSURES		sim	nao	sim	Diária	sim	nao	sim	nao	sim	sim	sim	sim	sim	nao	nao	nao				Aterro sanitário
431350	Osório/RS	Aterro Sanitário de Osório	Operação	sim	sim	sim	Semanal	sim	nao	sim	sim	sim	nao	nao	sim	sim	nao	nao	nao				Aterro sanitário
411740	Ourizona/PR	ATERRO SANITÁRIO DE	Operação	sim	nao	sim	Semanal	nao	nao	sim	sim	sim	nao	nao	nao	sim	nao	nao					Aterro sanitário
411745	Ouro Verde do Oeste/PR	ATERRO SANITÁRIO		sim	sim	sim	Semanal	nao	nao	sim	nao	sim	nao	nao	nao	sim	nao	nao	nao				Aterro sanitário
431360	Paim Filho/RS	Aterro Controlado	Operação	nao	nao	nao	Semanal	nao	nao	nao	nao	nao	nao	nao	nao	nao	nao	nao	sim	0	10		Aterro controlado
411770	Palmeira/PR	Aterro Sanitário Municipal de	Operação	sim	sim	sim	Semanal	nao	nao	sim	sim	sim	nao	nao	sim	sim	nao	nao	nao				Aterro sanitário
431370	Palmeira das Missões/RS	Aterro Sanitário		sim	sim	nao	Diária	nao	nao	nao	nao	nao	nao	nao	sim	sim	nao	nao	nao				Aterro sanitário
411790	Palotina/PR	Aterro Sanitário																					Aterro sanitário
431390	Panambi/RS	Aterro Sanitário	Operação	sim	sim	sim	Diária	sim	nao	sim	nao	sim	sim	nao	nao	sim	nao	nao	nao				Aterro sanitário
411800	Paraíso do Norte/PR	Aterro Controlado de Paraíso do	Prévia	sim	sim	nao	Diária	nao	nao	nao	nao	nao	nao	nao	sim	sim	nao	nao	sim	0	15	1	Aterro controlado
411810	Paranacity/PR	Aterro Sanitário																					Lixão
411820	Paranaguá/PR	Lixão do Imbocuí		sim	nao	nao	Diária	nao	nao	nao	nao	sim	nao	nao	sim	nao	nao	nao	sim		50		Lixão
411840	Paranavaí/PR	Aterro Sanitário do Município de	Operação	sim	sim	sim	Semanal	sim	nao	sim	nao	sim	sim	nao	sim	sim	nao	nao	nao				Aterro sanitário
431410	Passo Fundo/RS	Aterro Sanitário	Operação	sim	sim	sim	Quinzenal	sim	nao	sim	nao	sim	nao	nao	sim	sim	nao	nao					Aterro sanitário
411860	Paula Freitas/PR	Aterro Sanitário de Paula	Prévia	sim	nao	sim	Semanal	nao	nao	nao	sim	sim	sim	nao	nao	nao	nao	nao	nao				Aterro sanitário
411870	Paulo Frontin/PR	Aterro Sanitário de Paulo		sim	nao	sim		sim	nao		sim	sim	sim	nao			nao	nao	nao				Aterro sanitário
411880	Peabiru/PR	Aterro Sanitário de Peabiru	Operação	sim	nao	nao	Semanal	nao	nao	nao	sim	sim	sim	nao	nao	nao	nao	nao	nao				Aterro controlado
431440	Pelotas/RS	Aterro Colina do Sol	Outro tipo	sim	sim	sim	Diária	sim	nao	sim	nao	sim	sim	nao	sim	sim	nao	nao	nao				Aterro controlado
421260	Peritiba/SC	CRI IPUMIRIM	Operação	sim	sim	sim	Semanal	sim	sim	sim	nao	sim	nao	nao	nao	sim	nao	nao	nao				Aterro sanitário
411890	Pérola/PR	Aterro Sanitário do Município de	Operação	sim	nao	sim	Semanal	nao	nao	sim	sim	sim	nao	nao	nao	sim	nao	nao	nao				Aterro sanitário

TABELA Up03 - INFORMAÇÕES SOBRE CARACTERÍSTICAS DAS UNIDADES DE PROCESSAMENTO POR DISPOSIÇÃO NO SOLO

ANO DE
REFERÊNCIA
2011

Município de localização		Nome da unidade	Características da unidade por disposição no solo																	Tipo de unidade segundo o município informante			
Código	Nome/UF		Tip. de licença ambiental obtida	Cerca	Inst. adm.	Imper-meabi-lização da base	Frequência da col. dos resíduos	Drena-gem de gases	Aprov. dos gases	Drena-gem de águas pluviais	Recirc. de choru-me	Drena-gem de chorume	Trat. interno de choru-me	Trat. externo de choru-me	Vigi-lância	Monit. ambiental	Queima a céu aberto	Animais exceto aves	Presença catadores			Qtd. de moradias	
																			Ocor-rência	Até 14 anos	Maior de 14 anos	Unid.	
REGIÃO SUL		Up001	Up050	Up027	Up028	Up029	Up030	Up031	Up052	Up054	Up034	Up032	Up033	Up053	Up035	Up036	Up037	Up038	Up081	Up082	Up083	Up040	Up003
411920	Pinhalão/PR	CIAS - Consorcio Intermunicipal		sim	sim	sim	Diária	sim	nao	sim	sim	sim	sim	nao	sim		nao	nao	nao				Aterro sanitário
431446	Pinhal da Serra/RS	Aterro Sanitário de Pinhal da	Operação	sim	sim	sim	Semanal	nao	nao	nao	sim	sim	nao	nao	nao	sim	nao	nao	nao				Aterro sanitário
411930	Pinhão/PR	ATERRO - LOCALIDADE		sim	nao	sim	Não é realizado	nao	nao	nao	nao	nao	nao	nao	nao	nao	nao	nao	nao				Lixão
411960	Pitanga/PR	usina de triagem e	Instalação	sim	sim	sim	Semanal	nao	nao	nao	sim	sim	sim	nao	sim	sim	nao	nao	nao				Aterro controlado
411990	Ponta Grossa/PR	Aterro de Ponta Grossa	Não existe	sim	sim	sim	Diária	sim	nao	sim	nao	sim	sim	nao	sim	sim	nao	nao	nao				Aterro controlado
431478	Ponte Preta/RS	Aterro Sanitário Municipal	Operação	nao	sim	sim	Semanal	sim	nao	sim	nao	nao	nao	nao	nao	sim	nao	nao	nao				Aterro sanitário
412000	Porecatu/PR	Lixão																					Lixão
412015	Porto Barreiro/PR	Aterro Controlado	Não existe	nao	nao	nao	Semanal	nao	nao	nao	nao	nao	nao	nao	nao	nao	nao	nao	nao				Aterro controlado
412020	Porto Rico/PR	ATERRO DE PORTO RICO	Operação	sim	sim	nao	Diária	nao	nao	sim	sim	sim	nao	nao	nao	sim	nao	nao	nao				Aterro controlado
421360	Porto União/SC	ATERRO DO LEGRU	Operação	sim	nao	sim	Diária	sim	nao	sim	nao	nao	sim	sim	nao	sim	nao	nao	nao				Aterro sanitário
421390	Presidente Castello Branco/SC	Aterro Sanitário de Presidente	Operação	nao	sim	sim	Diária	nao	nao	nao	sim	sim	sim	nao	nao	sim	nao	nao	nao				Aterro sanitário
412050	Primeiro de Maio/PR	PREFEITURA MUNICIPAL DE		sim	nao	sim	Semanal	nao	nao	sim	nao	sim	sim	sim	nao	nao	nao	nao	nao				Aterro sanitário
412060	Prudentópolis/PR	Aterro Sanitário		sim	sim	nao	Diária	sim	nao	nao	nao	sim	nao	nao	sim	nao	nao	nao	sim	0	8		Aterro sanitário
412090	Quedas do Iguaçu/PR	Aterro Sanitário Municipal	Operação	sim	nao	nao	Diária	nao	nao	nao	nao	sim	nao	nao	nao	nao	nao	nao	nao				Aterro sanitário
412100	Querência do Norte/PR	ATERRO SANITÁRIO	Operação	sim	nao	nao	Semanal	nao	nao	nao	nao	nao	nao	nao	sim	nao	nao	nao	nao				Aterro controlado
421420	Quilombo/SC	CONTINENTAL OBRAS E		sim	sim	sim	Diária	sim	nao	nao	nao	nao	nao	nao	sim	sim	nao	nao	nao				Aterro sanitário
412140	Realeza/PR	Aterro Sanitário de Realeza	Operação	sim	nao	nao	Semanal	sim	nao	nao	nao	sim	nao	nao	nao	sim	nao	nao	nao				Aterro sanitário
431545	Relvado/RS	ATERRO SANITARIO	Operação	sim	nao	sim	Semanal	sim	nao	nao	sim	sim	nao	nao	nao	sim	nao	nao					Aterro sanitário
412175	Reserva do Iguaçu/PR	aterro sanitário	Instalação	sim	nao	sim	Semanal	sim	nao	sim	sim	sim	sim	nao	nao	nao	nao	nao	nao				Aterro sanitário
412180	Ribeirão Claro/PR	Aterro sanitario		nao	sim	nao	Diária	nao	nao	nao	nao	nao	nao	nao	sim	sim	nao	nao	nao				Aterro sanitário
412200	Rio Azul/PR	Lixão de Rio Azul	Não existe	sim	nao	nao	Não é realizado	nao	nao	nao	nao	nao	nao	nao	nao	nao	nao	nao	nao				Lixão
431560	Rio Grande/RS	Aterro Sanitário	Operação	sim	sim	sim	Diária	sim	nao		sim	sim	sim	nao	sim	sim	nao	nao	nao				Aterro sanitário
421500	Rio Negrinho/SC	Aterro Sanitário Municipal	Operação	sim	sim	sim	Diária	sim	nao	sim	nao	sim	sim	nao	sim	sim	nao	nao	nao				Aterro sanitário
412240	Rolândia/PR	Aterro Sanitário Km 7 Rolândia	Operação	sim	sim	sim	Semanal	sim	nao	sim	sim	sim	nao	nao	nao	sim	nao	nao	nao				Aterro sanitário
431600	Rolante/RS	Central de Triagem e	Operação	sim	sim	sim	Diária	sim	nao	sim	nao	sim	sim	nao	nao	sim	nao	nao	nao				Aterro sanitário
412260	Rondon/PR	Rondon	Operação	sim	sim	sim	Diária	nao	nao	sim	sim	Sim	nao	nao	sim	sim	nao	nao	nao			1	Aterro sanitário
431640	Rosário do Sul/RS	ATERRO SANITÁRIO	Operação	sim	sim	nao	Semanal	nao	nao	sim	sim	sim	nao	nao	sim	sim	nao	nao	sim	0	20		Aterro controlado
412270	Sabáudia/PR	Aterro Sanitário de Sabáudia	Operação	sim	nao	sim	Semanal	nao	nao	sim	sim	sim	nao	nao	nao	sim	nao	nao	nao				Aterro sanitário
431670	Santa Bárbara do Sul/RS	ATERRO SANITÁRIO SIMPEX	Operação	sim	sim	sim	Diária	sim	nao	sim	nao	sim	sim	nao	sim	sim	nao	nao	nao				Aterro sanitário
412330	Santa Cruz de Monte Castelo/PR	Lixão de Santa Cruz de Monte	Não existe	sim	nao	nao	Semanal	nao	nao	nao	nao	nao	nao	nao	nao	nao	nao	nao	nao				Lixão
412340	Santa Fé/PR	Aterro Sanitário de Santa Fé		sim	nao	sim	Diária	nao	nao	nao	sim	sim	nao	nao	nao	nao	nao	nao	nao				Aterro sanitário
412370	Santa Isabel do Ivaí/PR	ATERRO CONTROLADO DE	Prévia	sim	nao	nao	Diária	nao	nao	sim	nao	nao	nao	nao	sim	nao	nao	nao	nao				Aterro controlado
431690	Santa Maria/RS	Companhia Riograndense de		sim	sim	sim	Diária	sim	sim	sim	sim	sim	sim	nao	sim	sim	nao	nao	nao				Aterro sanitário

TABELA Up03 - INFORMAÇÕES SOBRE CARACTERÍSTICAS DAS UNIDADES DE PROCESSAMENTO POR DISPOSIÇÃO NO SOLO

ANO DE
REFERÊNCIA
2011

Município de localização		Nome da unidade	Características da unidade por disposição no solo																		Tipo de unidade segundo o município informante		
			Tip. de licença ambiental obtida	Cerca	Inst. adm.	Imper-meabi-lização da base	Frequência da col. dos resíduos	Drena-gem de gases	Aprov. dos gases	Drena-gem de águas pluviais	Recirc. de choru-me	Drena-gem de chorume	Trat. interno de choru-me	Trat. externo de choru-me	Vigi-lância	Monit. ambiental	Queima a céu aberto	Animais exceto aves	Presença catadores			Qtd. de mora-dias Unid.	
Código	Nome/UF																		Ocor-rência	Até 14 anos	Maior de 14 anos		
REGIÃO SUL		Up001	Up050	Up027	Up028	Up029	Up030	Up031	Up052	Up054	Up034	Up032	Up033	Up053	Up035	Up036	Up037	Up038	Up081	Up082	Up083	Up040	Up003
412390	Santa Mariana/PR	Lixão de Santa Mariana	Não existe	sim	sim	nao	Semanal	nao	nao	sim	nao	nao	nao	nao	sim	nao	nao	nao	nao			Lixão	
412395	Santa Mônica/PR	ATERRO SANITÁRIO DE		sim	nao	sim	Semanal	nao	nao	sim	sim	sim	sim	nao	nao	sim		nao	nao			Aterro sanitário	
412400	Santana do Itararé/PR	Lixão	Não existe	nao	nao	nao	Semanal	nao	nao	nao	nao	nao	nao	nao	nao	nao	nao	nao	nao			Lixão	
412402	Santa Tereza do Oeste/PR	Aterro Controlado	Operação	sim	sim	nao	Semanal	nao	nao	sim	sim	sim	nao	nao	sim	sim	nao	nao	nao			Aterro controlado	
412405	Santa Terezinha de Itaipu/PR	Aterro Sanitário Municipal		sim	sim	sim	Semanal	sim	nao	sim	sim	sim	sim	sim	sim	sim	nao	nao	nao			Aterro controlado	
431740	Santiago/RS	Aterro Controlado utcar		sim	nao	sim	Semanal	sim	nao	nao	sim	sim	sim	nao	sim	sim	nao	nao	sim	0	25	Aterro controlado	
431750	Santo Ângelo/RS	Aterro Municipal		sim	sim	sim	Semanal	sim	nao	sim	nao	sim	sim	nao	sim	sim	nao	nao	nao			Aterro controlado	
431755	Santo Antônio do Palma/RS	SISTEMA DE DESTINO FINAL		sim	nao	sim	Semanal	sim	nao	nao	nao	sim	nao	nao	nao	sim	nao	nao	nao			Aterro sanitário	
412430	Santo Antônio do Paraíso/PR	LIXÃO		sim	nao	nao	Não é realizado	nao	nao	sim	nao	nao	nao	nao	nao	sim	sim	nao	nao			Lixão	
412450	Santo Inácio/PR	Lixão de Santo Inácio	Não existe	nao	nao	nao	Não é realizado	nao	nao	nao	nao	nao	nao	nao	nao	nao	sim	nao	nao			Lixão	
421575	São Bernardino/SC	UNIDADE 2 - TUCANO OBRAS		sim	sim	sim	Diária	sim	nao	sim	sim	sim	sim	nao	sim	sim	nao	nao	nao			Aterro sanitário	
431800	São Borja/RS	Depósito Temporário de RSU	Outro tipo	sim	sim	sim	Semanal	sim	nao	sim	nao	sim	sim	nao	sim	sim	nao	nao	nao			Aterro controlado	
421600	São Carlos/SC	EMPRESA CONTINENTAL																				Aterro sanitário	
431810	São Francisco de Assis/RS	Aterro Sanitário	Operação	sim	nao	sim	Semanal	sim	nao	sim	sim	sim	nao	nao	sim	sim	nao	nao	nao			Aterro sanitário	
431830	São Gabriel/RS	São Gabriel		sim	sim	sim	Diária	nao	nao	sim	nao	sim	nao	nao	sim	sim	nao	nao	sim	0	25	Aterro controlado	
412480	São João/PR	Aterro Sanitario de Sao Joao		sim	sim	sim	Semanal	nao	nao	sim	sim	sim	nao	nao	sim	sim	nao	nao	nao			Aterro sanitário	
412480	São João/PR	Usina de reciclagem de lixo		sim	sim	sim	Semanal	sim	nao	sim	sim	sim	nao	nao	sim	sim	nao	nao	nao			Aterro sanitário	
421630	São João Batista/SC	Aterro Sanitário de São João	Operação	sim	sim	sim	Diária	sim	nao	sim	nao	sim	sim	nao	nao	sim	nao	nao	nao			Aterro sanitário	
412530	São Jorge do Ivaí/PR	ATERRO CONTROLADO	Não existe	nao	nao	nao	Semanal	nao	nao	nao	nao	nao	nao	nao	nao	sim	nao	nao	nao			Aterro controlado	
412535	São Jorge do Patrocínio/PR	Prefeitura Municipal	Operação	sim	sim	sim	Diária	sim	nao	sim	sim	sim	nao	nao	nao	sim	nao	nao	nao			Aterro sanitário	
412545	São José das Palmeiras/PR	lixão		nao	nao	nao	Semanal	nao	nao	nao	nao	nao	nao	nao	nao	sim	nao	nao	nao			Lixão	
431870	São Leopoldo/RS	Companhia Riograndense de	Operação	sim	sim	sim	Diária	sim	nao	sim	nao	sim	nao	sim	sim	sim	nao	nao	nao			Aterro sanitário	
431870	São Leopoldo/RS	Aterro Sanitario Municipal		sim	sim	sim	Diária	sim	sim	sim	sim	sim	sim	nao	sim	sim	nao	nao	nao			Aterro sanitário	
412555	São Manoel do Paraná/PR	aterro sanitario		sim	sim	sim	Semanal	nao	nao	nao	nao	nao	nao	nao	sim	sim	nao	nao	nao			Aterro sanitário	
412560	São Mateus do Sul/PR	Cavas de mineração do Xisto da		sim	nao	nao	Diária	nao	nao	nao	nao	nao	nao	nao	sim	nao	nao	nao	nao			Aterro controlado	
412580	São Pedro do Ivaí/PR	ATERRO SANITARIO	Prévia	sim	sim	nao	Diária	sim	nao	sim	nao	nao	nao	sim	sim	sim	nao	nao	nao			Aterro sanitário	
431971	São Valentim do Sul/RS	ATERRO SANITÁRIO DE SÃO	Operação	sim	sim	sim	Quinzenal	nao	sim	sim	sim	sim	nao	sim	nao	sim	nao	nao	nao			Aterro sanitário	
432000	Sapucaia do Sul/RS	Aterro Sanitário Municipal de	Operação	sim	sim	sim	Diária	sim	nao	sim	sim	sim	sim	sim	sim	sim	nao	nao	nao			Aterro sanitário	
412627	Saudade do Iguaçu/PR	Aterro Sanitário	Operação	sim	nao	sim	Semanal	nao	nao	sim	sim	sim	nao	nao	nao	sim	nao	nao	nao			Aterro controlado	
421730	Saudades/SC	TUCANO OBRAS E SERVIÇOS	Operação	sim	sim	sim	Diária	sim	sim	sim	sim	sim	sim	nao	sim	sim	nao	nao	nao			Aterro sanitário	
421750	Seara/SC	Aterro Sanitário Ronetren Ltda	Operação	sim	sim	sim	Diária	sim	sim	sim	sim	sim	sim	sim	sim	sim	nao	nao	nao			Aterro sanitário	
432020	Seberi/RS	CIGRES Consorcio	Operação	sim	sim	sim	Semanal	sim	nao	sim	sim	sim	sim	nao	sim	sim	nao	nao	nao			Aterro sanitário	
421755	Serra Alta/SC	TUCANO OBRAS E SERVIÇOS	Operação	sim	sim	sim	Diária	sim														Aterro sanitário	

TABELA Up03 - INFORMAÇÕES SOBRE CARACTERÍSTICAS DAS UNIDADES DE PROCESSAMENTO POR DISPOSIÇÃO NO SOLO

ANO DE
REFERÊNCIA
2011

Município de localização		Nome da unidade	Características da unidade por disposição no solo																		Tipo de unidade segundo o município informante		
Código	Nome/UF		Tip. de licença ambiental obtida	Cerca	Inst. adm.	Imper-meabilização da base	Frequência da col. dos resíduos	Drenagem de gases	Aprov. dos gases	Drenagem de águas pluviais	Recirc. de chorume	Drenagem de chorume	Trat. interno de chorume	Trat. externo de chorume	Vigilância	Monit. ambiental	Queima a céu aberto	Animais exceto aves	Presença catadores			Qtd. de moradias	
																			Ocorrência	Até 14 anos			Maior de 14 anos
REGIÃO SUL		Up001	Up050	Up027	Up028	Up029	Up030	Up031	Up052	Up054	Up034	Up032	Up033	Up053	Up035	Up036	Up037	Up038	Up081	Up082	Up083	Up040	Up003
412635	Serranópolis do Iguaçu/PR	Aterro Sanitário	Operação	sim	nao	sim	Semanal	nao	nao	sim	nao	sim	nao	nao	nao	sim	nao	nao	nao			Aterro sanitário	
412650	Sertanópolis/PR	Aterro Sanitário de Sertanópolis	Operação	sim	nao	sim	Semanal	sim	sim	sim	sim	nao	nao	sim	nao	sim	nao	nao	nao			Aterro sanitário	
432060	Severiano de Almeida/RS	USINA DE RECICLAGEM DE																				Aterro controlado	
412660	Siqueira Campos/PR	Aterro Sanitario	Não existe	nao	nao	sim	Semanal	nao	nao	nao	nao	nao	nao	nao	nao	sim	nao	nao	nao			Aterro sanitário	
412660	Siqueira Campos/PR	Prefeitura Municipal	Não existe	sim	nao	nao	Não é realizado	nao	nao	nao	nao	nao	nao	nao	nao	nao	nao	nao	nao			Aterro controlado	
412667	Tamarana/PR	Depósito Municipal de lixo.	Prévia	sim	nao	nao	Semanal	nao	nao	nao	nao	nao	nao	nao	nao	nao	nao	nao	nao			Aterro controlado	
412700	Teixeira Soares/PR	Aterro Controlado	Outro tipo	sim	nao	sim	Diária	nao	nao	nao	nao	sim	nao	nao	nao	nao	nao	nao	nao			Aterro controlado	
432143	Terra de Areia/RS	Terra de Areia RS		sim	sim	sim	Diária	sim	nao	sim	sim	sim	sim	nao	sim	sim	nao	nao	nao			Aterro sanitário	
432145	Teutônia/RS	ATERRO SANITARIO	Operação	sim	sim	sim	Semanal	sim	nao	sim	sim	sim	sim	nao	nao	sim	nao	nao	nao			Aterro sanitário	
412750	Tibagi/PR	Aterro Sanitário	Operação	sim	sim	sim	Semanal	sim	nao	sim	sim	sim	sim	nao	sim	sim	nao	nao	nao			Aterro sanitário	
421820	Timbó/SC	Aterro Sanitário Serv. Mun.	Operação	sim	sim	sim	Semanal	sim	nao	sim	sim	sim	sim	nao	sim	sim	nao	nao	nao			Aterro sanitário	
412770	Toledo/PR	Aterro Sanitário	Operação	sim	sim	sim	Diária	sim	sim	sim	sim	sim	sim	nao	nao	sim	nao	nao	nao			Aterro sanitário	
432166	Três Cachoeiras/RS	Aterro goldani e cia ltda.	Operação	sim	sim	sim	Diária	sim	nao	sim	sim	sim	sim	sim	sim	sim	nao	nao	nao			Aterro controlado	
432190	Três Passos/RS	Consórcio Intermunicipal de	Não existe	sim	sim	sim	Diária	nao	nao	nao	sim	sim	nao	nao	sim	sim	nao	nao	nao			Aterro controlado	
412795	Tupãssi/PR	Aterro Tupãssi	Operação	sim	sim	sim	Semanal	sim	nao	sim	sim	sim	sim	sim	sim	sim	nao	nao	nao			Aterro sanitário	
412796	Turvo/PR	LIXÃO DODGE		sim	nao	nao	Semanal	nao	nao	nao	nao	nao	nao	nao	nao	sim	nao	nao	nao			Lixão	
412800	Ubiratã/PR	ATERRO SANTARIO	Operação	sim	nao	sim	Semanal	nao	nao	nao	sim	sim	nao	nao	sim	sim	nao	nao	nao			Aterro controlado	
412810	Umuarama/PR	Aterro Sanitário para Resíduos																				Aterro sanitário	
412820	União da Vitória/PR	Aterro Sanitário Municipal	Operação	sim	sim	sim	Semanal	sim	nao	sim	sim	sim	sim	nao	nao	sim	nao	nao	nao			Aterro sanitário	
412830	Uniflor/PR	coleta residuos sólidos 2009	Operação	sim	sim	sim	Semanal	nao	nao	sim	sim	sim	sim	nao	sim	sim	nao	nao	sim			Aterro sanitário	
432250	Vacaria/RS	ATERRO SANITARIO	Operação	sim	sim	sim	Diária	sim	nao	nao	sim	sim	sim	nao	sim	sim	nao	nao	nao			Aterro sanitário	
412855	Vera Cruz do Oeste/PR	Aterro sanitário	Prévia	sim	nao	sim	Diária	sim	nao	sim	sim	sim	sim	nao	nao	sim	nao	nao	nao			Aterro sanitário	
432300	Viamão/RS	Aterro sanitário municipal de	Outro tipo																			Aterro sanitário	
421930	Videira/SC	Central de Triagem de Resíduos	Operação	sim	sim	sim	Diária	sim	nao	sim	nao	sim	sim	nao	sim	sim	nao	nao	nao			Aterro sanitário	
421930	Videira/SC	Aterro Sanitário e Industrial -	Operação	sim	sim	sim	Diária	sim	nao	sim	nao	sim	sim	nao	sim	sim	nao	nao	nao			Aterro sanitário	
412850	Wenceslau Braz/PR	Aterro Controlado e Usina de	Prévia	sim	sim	sim	Semanal	nao	nao	sim	nao	sim	sim	nao	nao	sim	nao	nao	nao			Aterro controlado	
412880	Xambrê/PR	Xambrê																				Aterro sanitário	
421960	Xavantina/SC	Aterro Sanitário da empresa	Operação	sim	sim	sim	Semanal	sim	nao	sim	sim	sim	sim	nao	sim	sim	nao	nao	nao			Aterro sanitário	

TABELA Up04
INFORMAÇÕES SOBRE A QUANTIDADE DE EQUIPAMENTOS DAS
UNIDADES DE PROCESSAMENTO POR DISPOSIÇÃO NO SOLO
(ATERROS SANITÁRIOS, CONTROLADOS E LIXÕES)

TABELA Up04 - INFORMAÇÕES SOBRE A QUANTIDADE DE EQUIPAMENTOS DAS UNIDADES DE PROCESSAMENTO POR DISPOSIÇÃO NO SOLO

ANO DE
REFERÊNCIA
2011

Município de localização	Nome da unidade	Tipo de unidade segundo o município informante	Quantidade de equip. púb.usados rotineiramente na unidade de disposição							Quantidade de equip. privados usados rotineiramente na unidade de disposição						
			Trator de esteiras	Retroes-cavadeira	Pá carregadeira	Caminhão basculante	Caminhão pipa	Trator rolo compactador	Outros	Trator de esteiras	Retroes-cavadeira	Pá carregadeira	Caminhão basculante	Caminhão pipa	Trator rolo compactador	Outros
Código	Nome/UF		Unidade	Unidade	Unidade	Unidade	Unidade	Unidade	Unidade	Unidade	Unidade	Unidade	Unidade	Unidade	Unidade	Unidade
REGIÃO SUL		Up001	Up015	Up016	Up017	Up018	Up071	Up069	Up019	Up020	Up021	Up022	Up023	Up075	Up073	Up024
420040	Água Doce/SC	Tucano Obras e Serviços	Aterro sanitário													
430010	Agudo/RS	Revita	Aterro sanitário													
430040	Alegrete/RS	Aterro Controlado Municipal	Aterro controlado	1	1	1	2	0	0	0						
410045	Altamira do Paraná/PR	Aterro Controlado	Aterro controlado	0	1	1	2	0	0	0	0	0	0	0	0	0
410050	Altônia/PR	aterro sanitário	Aterro sanitário	0	0	1	0	0	0	2	0	0	0	0	0	0
412862	Alto Paraíso/PR	Aterro Sanitário	Aterro sanitário	0	0	1	1	0	0	0	0	0	0	0	0	0
410060	Alto Paraná/PR	Aterro sanitário de alto Paraná	Aterro sanitário			1	2									
410090	Amaporã/PR	Lixão	Lixão	0	0	1	1	0	0	0	0	0	0	0	0	0
410090	Amaporã/PR	Aterro Controlado de Amaporã	Aterro controlado													
410105	Anahy/PR	ANAHY	Aterro sanitário													
420080	Anchieta/SC	Tucano Obras e Serviços Ltda	Aterro sanitário							1	1	0	2	0	1	0
410110	Andará/PR	Aterro Sanitário	Aterro sanitário	0	0	1	1	1	0	0	1	0	0	0	0	0
410120	Antonina/PR	ATERRO SANITARIO	Aterro sanitário	0	1	0	1	0	0	0	0	0	0	0	0	0
410140	Apucarana/PR	Aterro Sanitário do Município de Apucarana	Aterro controlado	0	0	0	0	0	0	1	1	1	1	0	0	0
410150	Arapongas/PR	ATERRO SANITÁRIO	Aterro sanitário							1		1	1			
410190	Assaí/PR	Aterro sanitário - seção Figueira	Aterro sanitário	0	0	0	0	0	0	1	1	1	1	0	0	0
410200	Assis Chateaubriand/PR	aterro sanitario	Aterro sanitário													
410210	Astorga/PR	Aterro Controlado Municipal	Aterro controlado	1	1	2	5	1	2	3	0	0	0	0	0	0
410220	Atalaia/PR	Aterro Controlado de Atalaia	Aterro sanitário	0	0	1	1	0	0	1	0	0	0	0	0	0
430160	Bagé/RS	Aterro Sanitário Municipal	Aterro sanitário	0	1	0	3	0	0	0	1	0	0	0	0	0
420200	Balneário Camboriú/SC	Aterro Sanitário da Canhanduba	Aterro sanitário	0	0	0	0	0	0	1	1	0	0	0	0	1
410240	Bandeirantes/PR	Lixão de Bandeirantes	Lixão	0	0	0	0	0	0	0	0	0	0	0	0	0
410250	Barbosa Ferraz/PR	ATERRO SANITÁRIO	Aterro sanitário	1	1	1	1	1	0	0	0	0	0	0	0	0
410260	Barracão/PR	Sábia Ecologico	Aterro sanitário													
410270	Barra do Jacaré/PR	Aterro de Barra do Jacaré	Aterro controlado	1	1		1		1							
430187	Barra do Quaraí/RS	Aterro Controlado da Barra do Quaraí	Aterro controlado	0	0	0	1	0	0	0	0	0	0	0	0	0
410280	Bela Vista do Paraíso/PR	Bela Vista do Paraíso	Aterro sanitário	1												
410290	Bituruna/PR	UTC USINA	Aterro controlado	0	1	0	0	1	0	1	0	0	0	0	0	0
410304	Boa Ventura de São Roque/PR	Aterro de Boa Ventura de São Roque	Lixão													
410305	Boa Vista da Aparecida/PR	ATERRO SANITÁRIO MUNICIPAL	Aterro sanitário	0	1	1	0	0	0	0	0	0	0	0	0	0
420257	Bom Jesus do Oeste/SC	C.V prestação de serviços	Aterro sanitário	0	1	0	0	0	0	0	0	0	1	0	0	0
430235	Bom Princípio/RS	Central de Triagem e Compostagem de	Aterro sanitário	0	1	0	1	0	0	1	0	1	0	0	0	0
410330	Borrazópolis/PR	Aterro Sanitário	Aterro sanitário	0	1	1	1	0	0	0	0	0	0	0	0	0

TABELA Up04 - INFORMAÇÕES SOBRE A QUANTIDADE DE EQUIPAMENTOS DAS UNIDADES DE PROCESSAMENTO POR DISPOSIÇÃO NO SOLO

ANO DE
REFERÊNCIA
2011

Município de localização		Nome da unidade	Tipo de unidade segundo o município informante	Quantidade de equip. públ.usados rotineiramente na unidade de disposição							Quantidade de equip. privados usados rotineiramente na unidade de disposição						
				Trator de esteiras	Retroes-cavadeira	Pá carregadeira	Caminhão basculante	Caminhão pipa	Trator rolo compactador	Outros	Trator de esteiras	Retroes-cavadeira	Pá carregadeira	Caminhão basculante	Caminhão pipa	Trator rolo compactador	Outros
Código	Nome/UF			Unidade	Unidade	Unidade	Unidade	Unidade	Unidade	Unidade	Unidade	Unidade	Unidade	Unidade	Unidade	Unidade	Unidade
REGIÃO SUL		Up001	Up003	Up015	Up016	Up017	Up018	Up071	Up069	Up019	Up020	Up021	Up022	Up023	Up075	Up073	Up024
430250	Bossoroca/RS	Aterro Sanitário	Aterro sanitário	0	1	0	1	0	0	0	0	0	0	0	0	0	0
410337	Brasilândia do Sul/PR	Aterro Controlado de Brasilândia do Sul	Aterro controlado	1	0	1	2	0	0	0	0	0	0	0	0	0	0
420290	Brusque/SC	RECICLE	Aterro sanitário														
420300	Caçador/SC	Fundação Municipal do Meio	Aterro sanitário								1	1		2			
430290	Cacequi/RS	CENTRAL DE TRIAGEM COM ATERRO DE	Aterro controlado														1
410345	Cafelândia/PR	ATERRO CONTROLADO DE CAFELANDIA	Aterro controlado	0	0	1	2		0	0	0	0	0	1	0	0	0
430350	Camaquã/RS	Camaquã	Aterro sanitário	1	0	1	1	0	0	0							
410360	Cambará/PR	Aterro Sanitário Municipal	Aterro sanitário														
410370	Cambé/PR	ATERRO MUNICIPAL DE RESÍDUOS	Aterro controlado	1	1	1	3	0	0	0	0	0	0	0	0	0	0
410380	Cambira/PR	cambira	Aterro sanitário	1	1	2	5	1	0	0	0	0	0	0	0	0	0
410390	Campina da Lagoa/PR	lixão	Lixão	0	1	2	2	1	1	0	0	0	0	0	0	0	0
430390	Campo Bom/RS	Central Municipal de Tratamento de Resíduos	Aterro sanitário	0	0	0	0	0	0	0	0	1	0	0	0	0	0
410430	Campo Mourão/PR	ATERRO MUNICIPAL DE CAMPO MOURÃO	Aterro sanitário								1	2	0	3	0	5	0
430410	Campos Borges/RS	ATERRO DE RESÍDUOS DE CONSTRUÇÃO	Aterro controlado	0	0	0	1	0	0	0	0	0	0	0	0	0	0
430460	Canoas/RS	Aterro Municipal Guajuviras	Aterro sanitário	0	0	0	0	0	0	0	1	1	0	2	0	0	0
430463	Capão da Canoa/RS	Aterro Sanitário	Aterro sanitário	0	0	1	0	0	0	0	1	0	0	0	0	0	0
430466	Capão do Leão/RS	Aterro Controlado do Município	Aterro controlado	0	1	0	0	0	0	0	0	0		0	0	0	0
430470	Carazinho/RS	aterro sanitário de carazinho	Aterro sanitário	0	0	0	0	0	0	0	1	1	0	1	0	0	0
430480	Carlos Barbosa/RS	ATERRO SANITÁRIO DE CARLOS	Aterro sanitário	0	0	0	0	0	0	0	0	0	1	0	0	0	0
410480	Cascavel/PR	Aterro Sanitário	Aterro sanitário	1	1	1	0	0	0	0	2	2	1	0	0	0	0
430510	Caxias do Sul/RS	CTR Rincão das Flores	Aterro sanitário	0	0	0	0	0	0	0	2	1	0	1	1	0	0
430511	Centenário/RS	Lixão de Centenário	Lixão														
410530	Céu Azul/PR	LIXÃO DE CÉU AZUL	Lixão	1	1	1	2	0	0	0							
410540	Chopinzinho/PR	chopinzinho	Aterro sanitário	0	1	0	1	0	0	0	0	0	0	0	0	0	0
430543	Chuí/RS	Aterro Sanitário Municipal	Aterro sanitário	1	1	0	1	0	0	0	0	0	0	1	0	0	0
430544	Chuvisca/RS	ATERRO CONTROLADO DE CHUVISCA	Aterro controlado														
410550	Cianorte/PR	Aterro Sanitário SANEPAR	Aterro sanitário	1	1	0	1	0	0	0	0	0	0	0	0	0	0
420425	Cocal do Sul/SC	COCAL DO SUL	Aterro controlado	0	0	0	0	0	0	0	1	1	0	2	0	0	0
420430	Concórdia/SC	Aterro Sanitário	Aterro sanitário	0	0	0	0	0	0	0	0	0	0	1	0	0	0
410610	Conselheiro Mairinck/PR	JOAQUIM TÁVORA	Aterro sanitário	1	1	1	7	0									
410650	Coronel Vivida/PR	Usilixo	Aterro sanitário	0	0	0	0	0	0	0	0	1	0	1	0	0	0
410655	Corumbataí do Sul/PR	Aterro Controlado	Aterro controlado	0	1	1	1	1	0	1							
410660	Cruzeiro do Oeste/PR	cruzeiro do oeste	Aterro sanitário	0	1	1	1	1	0	0	1		1	0	0	0	0

TABELA Up04 - INFORMAÇÕES SOBRE A QUANTIDADE DE EQUIPAMENTOS DAS UNIDADES DE PROCESSAMENTO POR DISPOSIÇÃO NO SOLO

ANO DE
REFERÊNCIA
2011

Município de localização		Nome da unidade	Tipo de unidade segundo o município informante	Quantidade de equip. púb.usados rotineiramente na unidade de disposição						Quantidade de equip. privados usados rotineiramente na unidade de disposição							
				Trator de esteiras	Retroes-cavadeira	Pá carregadeira	Caminhão basculante	Caminhão pipa	Trator rolo compactador	Outros	Trator de esteiras	Retroes-cavadeira	Pá carregadeira	Caminhão basculante	Caminhão pipa	Trator rolo compactador	Outros
Código	Nome/UF			Unidade	Unidade	Unidade	Unidade	Unidade	Unidade	Unidade	Unidade	Unidade	Unidade	Unidade	Unidade	Unidade	Unidade
REGIÃO SUL		Up001	Up003	Up015	Up016	Up017	Up018	Up071	Up069	Up019	Up020	Up021	Up022	Up023	Up075	Up073	Up024
420480	Curitibanos/SC	COINCO	Aterro sanitário	1	0	0	0	0	0	0	0	0	0	0	0	0	0
430630	David Canabarro/RS	Aterro Sanitário	Aterro sanitário														
410720	Dois Vizinhos/PR	ATERRO LIMPEZA E CONSERVAÇÃO	Aterro sanitário	0	0	0	0	0	0	0	1	1	1	3	1	1	0
410725	Douradina/PR	LIXÃO	Lixão	0	1	1	1	0	0	0	0	0	0	0	0	0	0
410750	Engenheiro Beltrão/PR	ATERRO SANITÁRIO	Aterro sanitário		1	1	1										
430700	Erechim/RS	Aterro Sanitario	Aterro sanitário	0	0	0	0	0	0	0	1	1	0	1	0	0	0
430720	Erval Grande/RS	Aterro	Aterro sanitário	0	0	0	0	0	1	1	0	0	1	1	0	0	1
420520	Erval Velho/SC	Aterro Sanitário	Aterro sanitário								1	0	0	1	0	0	0
410754	Espigão Alto do Iguaçu/PR	Aterro Sanitário de Espigão Alto do Iguaçu-	Aterro sanitário	0	1	0	1	0	0	0	0	0	0	0	0	0	0
430755	Estação/RS	Aterro Sanitário Municipal de Estação	Aterro sanitário	1	1	2			1								
410765	Fazenda Rio Grande/PR	Estre Ambiental S/A	Aterro sanitário	0	0	0	0	0	0	0	1	2	0	3	1	1	5
410770	Fênix/PR	Secretaria de Turismo e Meio Ambiente	Lixão	1	1	1	4	1	1		0	0	0	0	0	0	
410773	Fernandes Pinheiro/PR	Aterro Sanitário	Aterro sanitário	0	1	0	1	0	0	0							
410790	Floresta/PR	Aterro Sanitário Floresta	Aterro controlado	0	0	1	1	0	0	0	0	1	0	0	0	0	0
410830	Foz do Iguaçu/PR	Aterro Sanitário	Aterro sanitário								2	1	1	1	1	1	1
420550	Fraiburgo/SC	VT Engenharia	Aterro sanitário	2	1	0	1	0								1	
420550	Fraiburgo/SC	Fraiburgo	Aterro sanitário	1	1	0	1	0	0	0	0	0	0	0	0	0	0
410840	Francisco Beltrão/PR	ATERRO SANITARIO MUNICIPAL	Aterro sanitário	1	0	1	1	0	0	0	0	0	0	0	0	0	0
410870	Grandes Rios/PR	Aterro Controlado	Aterro controlado	0	0	1	1	0	0	0	0	0	0	0	0	0	0
430920	Gravatá/RS	Aterro Sanitário de Santa Tecla	Aterro sanitário	0	0	0	0	0	0		1	1	0	2	2	0	1
430925	Guabiju/RS	Aterro Sanitário Municipal de Guabiju	Aterro sanitário														
430930	Guaíba/RS	Aterro Sanitário Municipal de Guaíba	Aterro sanitário	1	0	1	1	0	0	0	0	0	0	0	0	0	0
410890	Guairaçá/PR	MUNICÍPIO DE GUAIRAÇÁ	Aterro sanitário	0	0	1	0	0	0	0	0	0	0	0	0	0	0
410900	Guapirama/PR	LIXÃO	Lixão		1	1	1										
410910	Guaporema/PR	Prefeitura Municipal de Guaporema	Aterro controlado			1	1					1					
410930	Guaraniaçu/PR	Aterro Sanitário Municipal	Aterro sanitário	0	1	1	3	1	0	0	0	0	0	0	0	0	0
430950	Guarani das Missões/RS	Consórcio Intermunicipal de Gerenciamento	Aterro sanitário	1	1	1	1	1	0	0	0	0	0	0	0	0	0
410940	Guarapuava/PR	SURG - Cia de Serviços de Urbanização de	Aterro sanitário	1	1	0	0	0	0	0	0	0	0	0	0	0	0
410960	Guaratuba/PR	Aterro Sanitário	Aterro sanitário	0	0	0	0	0	0	0	1	1	0	1	0	0	0
420670	Herval D Oeste/SC	TUCANO OBRAS E SERVIÇOS LTDA	Aterro controlado	0	0	0	0	0	0	0	1	1	0	2	0	1	0
410970	Ibaiti/PR	Aterro Controlado de Ibaiti	Aterro controlado	1	0	1	1	0	0	0	0	0	0	0	0	0	0
410980	Ibiporã/PR	Aterro Controlado de Ibiporã	Aterro controlado								1	0	0	0	0	0	0
420690	Ibirama/SC	Aterro Sanitario	Aterro sanitário								1						

TABELA Up04 - INFORMAÇÕES SOBRE A QUANTIDADE DE EQUIPAMENTOS DAS UNIDADES DE PROCESSAMENTO POR DISPOSIÇÃO NO SOLO

ANO DE
REFERÊNCIA
2011

Município de localização	Nome da unidade	Tipo de unidade segundo o município informante	Quantidade de equip. púb.usados rotineiramente na unidade de disposição							Quantidade de equip. privados usados rotineiramente na unidade de disposição						
			Trator de esteiras	Retroes-cavadeira	Pá carregadeira	Caminhão basculante	Caminhão pipa	Trator rolo compactador	Outros	Trator de esteiras	Retroes-cavadeira	Pá carregadeira	Caminhão basculante	Caminhão pipa	Trator rolo compactador	Outros
Código	Nome/UF		Unidade	Unidade	Unidade	Unidade	Unidade	Unidade	Unidade	Unidade	Unidade	Unidade	Unidade	Unidade	Unidade	Unidade
REGIÃO SUL			Up015	Up016	Up017	Up018	Up071	Up069	Up019	Up020	Up021	Up022	Up023	Up075	Up073	Up024
431000	Ibirubá/RS	aterro sanitário municipal de ibirubá	Aterro sanitário	0	0	0	1	0	0	0	0	0	0	0	0	0
420700	Içara/SC	SANTEC ATERRO SANITÁRIO	Aterro sanitário	0	0	0	0	0	0	0	0	0	0	0	0	0
431010	Igrejinha/RS	Aterro sanitário	Aterro sanitário	0	0	0	0	0	0	1	1	0	0	0	0	1
411005	Iguatu/PR	Município de Iguatu	Aterro sanitário	0	1	0	1	0	0	0	0	0	0	0	0	0
431020	Ijuí/RS	Lixão de Ijuí	Lixão	1	0	0	0	0	0	0	0	0	0	0	0	0
411010	Imbituva/PR	Aterro Sanitário	Aterro sanitário	0	1	1	0	0	0	0	0	0	0	0	0	0
411040	Indianópolis/PR	Lixão de Indianópolis	Lixão	0	0	1	1	0	0	0	0	0	0	0	0	0
431043	Ipê/RS	ATERRO SANITÁRIO	Aterro sanitário	0	1	1	1	0	0	0	0	0	0	0	0	0
411050	Ipiranga/PR	Aterro Controlado Central de Triagem	Aterro controlado	0	1	1	2	1	0	0	0	0	0	0	0	0
411060	Iporã/PR	Aterro Sanitário de Iporã	Aterro sanitário	0	0	1	0	0	0	0	0	0	0	0	0	0
420770	Ipumirim/SC	CRI Ltda	Aterro sanitário	0	0	0	0	0	0	1	0	0	2	0	0	0
411070	Irati/PR	Aterro Sanitário Pinho de Cima	Aterro sanitário	0	1	1	1	0	0	1	0	0	0	0	0	0
411080	Iretama/PR	ATERRO CONTROLADO	Aterro controlado			1	1									
420790	Irineópolis/SC	lixão	Lixão		1											
411090	Itaguajé/PR	PREFEITURA	Aterro sanitário	0	0	1	2	0	0	0	0	0	0	0	0	0
420820	Itajaí/SC	Aterro Sanitário Canhanduba	Aterro sanitário	0	0	0	0	0	0	1	0	0	1	0	0	1
411110	Itambé/PR	Deposito de entulhos	Lixão	0	0	1	0	0	0	0						
411110	Itambé/PR	Prefeitura Municipal de Itambé	Aterro sanitário	0	1	1	0	0	0	0	0	0	0	0	0	0
411155	Ivaté/PR	Aterro Sanitário	Aterro sanitário	0	0	1	1	0	0	0	0	0	0	0	0	0
411190	Jaguapitã/PR	Aterro controlado de Jaguapitã	Aterro controlado	0	1	0	0	0	0	1	0	0	0	0	0	0
411200	Jaguariaíva/PR	Prefeitura Municipal	Aterro sanitário	1	1	0	1	0	0	1	0	0	0	0	0	0
411240	Japurá/PR	Prefeitura Municipal de Japurá	Lixão	0	1	1	2	0	0	0	0	0	0	0	0	0
411250	Jardim Alegre/PR	Aterro Sanitário de Jardim Alegre	Aterro sanitário	1	1	1	1	0	0	0						
411270	Jataizinho/PR	PREFEITURA MUNICIPAL DE JATAIZINHO	Aterro controlado	1		1										
411275	Jesuítas/PR	Cetrijes- Centro de Triagem e Compostagem	Aterro sanitário	1	1	0	0	1	1	0	0	0	0	0	0	0
411280	Joaquim Távora/PR	LIXÃO	Lixão	0	0	1	1	0	0	0	0	0	0	0	0	0
420910	Joinville/SC	Aterro sanitário	Aterro sanitário	0	0	0	0	0	0	1	1	0	1	0	1	0
411295	Juranda/PR	Aterro Sanitário Municipal de Juranda	Aterro controlado		1	1	1			1						
411300	Jussara/PR	Aterro Sanitário II	Aterro sanitário	0	1	1	2	1	0	0						
411310	Kaloré/PR	Lixão	Lixão	0	0	0	2	0	0	0	0	0	0	0	0	0
420930	Lages/SC	Aterro Sanitário do Município de Lages	Aterro sanitário	0	0	0	0	0	0	1	0	0	1	0	1	0
420940	Laguna/SC	Aterro Sul	Aterro sanitário													
411320	Lapa/PR	Aterro Sanitário Municipal	Aterro sanitário	0	0	0	0	0	0	1	1	0	1	0	0	0

TABELA Up04 - INFORMAÇÕES SOBRE A QUANTIDADE DE EQUIPAMENTOS DAS UNIDADES DE PROCESSAMENTO POR DISPOSIÇÃO NO SOLO

ANO DE
REFERÊNCIA
2011

Município de localização		Nome da unidade	Tipo de unidade segundo o município informante	Quantidade de equip. públ.usados rotineiramente na unidade de disposição						Quantidade de equip. privados usados rotineiramente na unidade de disposição							
				Trator de esteiras	Retroes-cavadeira	Pá carregadeira	Caminhão basculante	Caminhão pipa	Trator rolo compactador	Outros	Trator de esteiras	Retroes-cavadeira	Pá carregadeira	Caminhão basculante	Caminhão pipa	Trator rolo compactador	Outros
Código	Nome/UF			Unidade	Unidade	Unidade	Unidade	Unidade	Unidade	Unidade	Unidade	Unidade	Unidade	Unidade	Unidade	Unidade	
REGIÃO SUL		Up001	Up003	Up015	Up016	Up017	Up018	Up071	Up069	Up019	Up020	Up021	Up022	Up023	Up075	Up073	Up024
411330	Laranjeiras do Sul/PR	ATERRO SANITÁRIO MUNICIPAL	Aterro sanitário	0	0	0	2	0	0	0							
411330	Laranjeiras do Sul/PR	pgrss	Lixão				1							0			
420960	Lauro Muller/SC	cirsures	Aterro sanitário	0	0	0	0	0	0	0	1	1	0	1	0	0	0
411340	Leópolis/PR	Aterro Controlado de Leópolis	Aterro sanitário		1		1										
411342	Lidianópolis/PR	Aterro Sanitário	Aterro sanitário														
411350	Loanda/PR	ATERRO SANITÁRIO DE LOANDA	Aterro sanitário	0	0	1	2	0	0	0	0	0	0	0	0	0	0
411370	Londrina/PR	CTR - CENTRAL DE TRATAMENTO DE	Aterro sanitário								1	1	1	4	2	0	0
411375	Lunardelli/PR	Lixão de Lunardelli	Lixão	0	0	1	0	0	0	0	0	0	0	0	0	0	0
411380	Lupionópolis/PR	Aterro Sanitario	Aterro sanitário	0	0	1	1	0	0	2	0	0	0	0	0	0	0
431170	Machadinho/RS	Nova Era Industria de Mineração LTDA	Lixão														
421010	Mafra/SC	Aterro Sanitário Serrana Engenharia	Aterro sanitário													2	
411400	Mamborê/PR	Aterro Controlado Mamborê	Aterro controlado	0	0	1	1	1	0	0							
411410	Mandaguaçu/PR	Aterro Municipal	Aterro sanitário		1	1						0	0				
411460	Marechal Cândido Rondon/PR	Lixão	Aterro sanitário	1	0	0	0	0	0	0	0	0	0	0	0	0	0
421055	Marema/SC	continental obras e serviços Ltda	Aterro sanitário														
411470	Maria Helena/PR	Lixão	Lixão														
411500	Marilena/PR	Lixão de Marilena	Lixão			1	1			1							
411510	Mariluz/PR	ATERRO SANITÁRIO DE MARILUZ	Aterro sanitário	0	1	1	1	0	0	0	0	0	0	0	0	0	0
411520	Maringá/PR	Aterro Sanitário - Pedreira Ingá	Aterro sanitário	0	0	0	0	0	0	0	2	1	0	2	1	0	0
411535	Maripá/PR	ATERRO SANITARIO DE MARIPÁ	Aterro sanitário	0	1	1	1	0	0	0	0	0	0	0	0	0	1
411545	Marquinho/PR	ATERRO SANITARIO MUNICIPAL	Aterro sanitário	0	1	0	1	0	0	1	0	0	0		0	0	0
411560	Matelândia/PR	ATERRO SANITÁRIO MUNICIPAL	Aterro sanitário	1	1	1	2	1	1	0	0	0	0	0	0	0	0
411573	Mato Rico/PR	Aterro Sanitário	Aterro sanitário														
431220	Maximiliano de Almeida/RS	Aterro controlado	Aterro controlado	0	1	1	1	0	0	0							
411585	Mercedes/PR	CCK Prestadora de Serviços Urbanos Ltda	Lixão	0	0	0	0	0	0	0	0	1	1	1	0	0	0
431225	Minas do Leão/RS	CRVR	Aterro sanitário								3	1		2	1		
411590	Mirador/PR	Lixão de Mirador	Lixão	0	0	1	0	0	0	0	0	0	0	0	0	0	0
411600	Miraselva/PR	Aterro Sanitário de Miraselva	Lixão	0	0	1	1	0	0	0	0	0	0	0	0	0	0
421085	Mirim Doce/SC	Aterro Sanitário	Aterro sanitário														
411605	Missal/PR	Aterro Sanitário Municipal	Aterro sanitário	0	1	1	1	1	0	1	0	0	0	0	0	0	0
411610	Moreira Sales/PR	Aterro Sanitário Tipo Trincheira	Aterro sanitário	0	1	2	2	1	0	1	0	0	0	0	0	0	0
431245	Morro Redondo/RS	Aterro Sanitário	Aterro sanitário														
431262	Muliterno/RS	Aterro Sanitário de Muliterno	Aterro sanitário														

TABELA Up04 - INFORMAÇÕES SOBRE A QUANTIDADE DE EQUIPAMENTOS DAS UNIDADES DE PROCESSAMENTO POR DISPOSIÇÃO NO SOLO

ANO DE
REFERÊNCIA
2011

Município de localização		Nome da unidade	Tipo de unidade segundo o município informante	Quantidade de equip. púb.usados rotineiramente na unidade de disposição						Quantidade de equip. privados usados rotineiramente na unidade de disposição							
				Trator de esteiras	Retroes-cavadeira	Pá carregadeira	Caminhão basculante	Caminhão pipa	Trator rolo compactador	Outros	Trator de esteiras	Retroes-cavadeira	Pá carregadeira	Caminhão basculante	Caminhão pipa	Trator rolo compactador	Outros
Código	Nome/UF			Unidade	Unidade	Unidade	Unidade	Unidade	Unidade	Unidade	Unidade	Unidade	Unidade	Unidade	Unidade	Unidade	Unidade
REGIÃO SUL		Up001	Up003	Up015	Up016	Up017	Up018	Up071	Up069	Up019	Up020	Up021	Up022	Up023	Up075	Up073	Up024
421130	Navegantes/SC	RECICLE CATARINENSE LTDA	Aterro sanitário	0	0	0	0	0	0	0	4	2	2	10	1	1	0
431275	Nova Alvorada/RS	PREFEITURA MUNICIPAL DE NOVA	Lixão														
411670	Nova Aurora/PR	Aterro sanitário de Nova Aurora	Aterro sanitário	0	1	1	0	0	0	0	0	0	0	0	0	0	0
431300	Nova Brésia/RS	ATERRO SANITÁRIO	Aterro sanitário	1	1		1				0	0		0			
411695	Nova Esperança do Sudoeste/PR	Sabiá Ecológico	Aterro controlado	0	0	0	0	0	0	0	1	1	0	0	0	0	0
411700	Nova Fátima/PR	Unidade de Lixão Nova Fatima	Aterro sanitário				1										
431306	Nova Hartz/RS	Aterro Sanitário	Aterro sanitário	1	1	0	1	0	0	0	0	0	0	0	0	0	0
411710	Nova Londrina/PR	Aterro Sanitario de Nova Londrina	Aterro sanitário	0	0	1	1	0	0	0	0	0	0	0	0	0	0
411720	Nova Olímpia/PR	Aterro Sanitário Municipal de Nova Olímpia	Aterro sanitário	0	0	1	0	0	0	1	0	1	0	0	0	0	0
431330	Nova Prata/RS	RECICLAGEM ADEVA	Aterro sanitário	0	0	0	0	0	0	0	1	0	0	3	0	0	0
431335	Nova Roma do Sul/RS	Usina de Reciclagem e compostagem com	Aterro sanitário	0	1	0	0	0	0	0	0	0	0	0	0	0	0
411721	Nova Santa Bárbara/PR	ATERRO CONTROLADO DE NOVA SANTA	Aterro controlado		1	2	2										
411729	Novo Itacolomi/PR	Aterro Sanitario	Aterro sanitário	0	0	1	1	1	0	1	0	0	0	0	0	0	0
421170	Orleans/SC	CIRSURES	Aterro sanitário	0	0	0	0	0	0	0	1	0	0	1	0	0	0
431350	Osório/RS	Aterro Sanitário de Osório	Aterro sanitário	0	0	0	0	0	0	0	0	1	1	2	0	0	1
411740	Ourizona/PR	ATERRO SANITÁRIO DE OURIZONA	Aterro sanitário			1	1										
411745	Ouro Verde do Oeste/PR	ATERRO SANITÁRIO	Aterro sanitário	1	1	1	1	0	0	0	0	0	0	0	0	0	0
431360	Paim Filho/RS	Aterro Controlado	Aterro controlado	1		1	2				0						
411770	Palmeira/PR	Aterro Sanitário Municipal de Palmeira	Aterro sanitário	1	0	0	0	0	0	0	0	0	0	0	0	0	0
431370	Palmeira das Missões/RS	Aterro Sanitário	Aterro sanitário	0	0	0	0	0	0	0	2	2	2	6	1	0	0
411790	Palotina/PR	Aterro Sanitário	Aterro sanitário														
431390	Panambi/RS	Aterro Sanitário	Aterro sanitário	1	1	1	1			1							
411800	Paraíso do Norte/PR	Aterro Controlado de Paraíso do Norte	Aterro controlado	1	0	0	1	0	0	1	0	0	0	0	0	0	0
411810	Paranacity/PR	Aterro Sanitário	Lixão														
411820	Paranaguá/PR	Lixão do Imbuquí	Lixão								1	1				1	
411840	Paranavaí/PR	Aterro Sanitário do Município de Paranavaí	Aterro sanitário	0	0	0	0	1	0	0	1	1	0	1	0	0	0
431410	Passo Fundo/RS	Aterro Sanitário	Aterro sanitário														
411860	Paula Freitas/PR	Aterro Sanitário de Paula Freitas	Aterro sanitário	0	1	0	1	0	0	0	0	0	0	0	0	0	0
411870	Paulo Frontin/PR	Aterro Sanitário de Paulo Frontin	Aterro sanitário		1		1										
411880	Peabiru/PR	Aterro Sanitário de Peabiru	Aterro controlado	0	1	1	1	1	1	1							
431440	Pelotas/RS	Aterro Colina do Sol	Aterro controlado	0	0	0	0	0	0		2	1	0	3	1	1	
421260	Peritiba/SC	CRI IPUMIRIM	Aterro sanitário	0	0	0	0	0	0	0	1	1	0	1	0	1	2
411890	Pérola/PR	Aterro Sanitário do Município de Pérola	Aterro sanitário	0	0	1	1	0	0	2	0	0	0	0	0	0	0

TABELA Up04 - INFORMAÇÕES SOBRE A QUANTIDADE DE EQUIPAMENTOS DAS UNIDADES DE PROCESSAMENTO POR DISPOSIÇÃO NO SOLO

ANO DE
REFERÊNCIA
2011

Município de localização		Nome da unidade	Tipo de unidade segundo o município informante	Quantidade de equip. púb.usados rotineiramente na unidade de disposição							Quantidade de equip. privados usados rotineiramente na unidade de disposição						
Código	Nome/UF			Trator de esteiras	Retroes-cavadeira	Pá carregadeira	Caminhão basculante	Caminhão pipa	Trator rolo compactador	Outros	Trator de esteiras	Retroes-cavadeira	Pá carregadeira	Caminhão basculante	Caminhão pipa	Trator rolo compactador	Outros
				Unidade	Unidade	Unidade	Unidade	Unidade	Unidade	Unidade	Unidade	Unidade	Unidade	Unidade	Unidade	Unidade	Unidade
REGIÃO SUL		Up001	Up003	Up015	Up016	Up017	Up018	Up071	Up069	Up019	Up020	Up021	Up022	Up023	Up075	Up073	Up024
411920	Pinhalão/PR	CIAS - Consorcio Intermunicipal para Aterro	Aterro sanitário								1	1	0	1	0	0	0
431446	Pinhal da Serra/RS	Aterro Sanitário de Pinhal da Serra	Aterro sanitário	0	1	0	1	0	0	1							
411930	Pinhão/PR	ATERRO - LOCALIDADE	Lixão	1	1	1	1	0	0	0	0	0	0	0	0	0	0
411960	Pitanga/PR	usina de triagem e compostagem	Aterro controlado							1							
411990	Ponta Grossa/PR	Aterro de Ponta Grossa	Aterro controlado	0	0	0	0	0	0	0	3	2	0	8	0	0	0
431478	Ponte Preta/RS	Aterro Sanitário Municipal	Aterro sanitário	0	0	0	0	0	0	0	0	0	0	0	0	0	0
412000	Porecatu/PR	Lixão	Lixão														
412015	Porto Barreiro/PR	Aterro Controlado	Aterro controlado	0	0	0	0	0	0	0	0	0	0	1	0	0	0
412020	Porto Rico/PR	ATERRO DE PORTO RICO	Aterro controlado	0	0	1	1	0	0	0	0	0	0	0	0	0	0
421360	Porto União/SC	ATERRO DO LEGRU	Aterro sanitário	0	0	0	0	0	0	0	1	0	0	0	0	0	0
421390	Presidente Castello Branco/SC	Aterro Sanitário de Presidente Castello	Aterro sanitário	0	1	1	1	1	0	0	0	0	0	0	0	0	0
412050	Primeiro de Maio/PR	PREFEITURA MUNICIPAL DE PRIMEIRO	Aterro sanitário	0	1	2	2	1	1	0							
412060	Prudentópolis/PR	Aterro Sanitário	Aterro sanitário														
412090	Quedas do Iguaçu/PR	Aterro Sanitário Municipal	Aterro sanitário	0	1	0	0	0	0	0	0	0	0	0	0	0	0
412100	Querência do Norte/PR	ATERRO SANITÁRIO QUERÊNCIA DO	Aterro controlado	1	1	1	2	1	0	0	0	0	0	0	0	0	0
421420	Quilombo/SC	CONTINENTAL OBRAS E SERVIÇOS LTDA	Aterro sanitário	0	0	0	0	0	0	0	1	1	0	5	0	1	2
412140	Realeza/PR	Aterro Sanitário de Realeza	Aterro sanitário	1	0	1	2	0	0	0	0	0	0	0	0	0	0
431545	Relvado/RS	ATERRO SANITARIO	Aterro sanitário	0	0	1	1	0	0	0							
412175	Reserva do Iguaçu/PR	aterro sanitário	Aterro sanitário	0	1	0	0	0	0	0	0	0	0	0	0	0	0
412180	Ribeirão Claro/PR	Aterro sanitario	Aterro sanitário	0	1	1	1	0	0	0	0	0	0	0	0	0	0
412200	Rio Azul/PR	Lixão de Rio Azul	Lixão	0	0	1	0	0	0	0	0	0	0	0	0	0	0
431560	Rio Grande/RS	Aterro Sanitário	Aterro sanitário								1	1	0	1	0	0	0
421500	Rio Negrinho/SC	Aterro Sanitário Municipal	Aterro sanitário								1						
412240	Rolândia/PR	Aterro Sanitário Km 7 Rolândia	Aterro sanitário								1		1	1			
431600	Rolante/RS	Central de Triagem e Compostagem com	Aterro sanitário	0	1	0	1	0	0	0	0	0	0	0	0	0	0
412260	Rondon/PR	Rondon	Aterro sanitário	0	0	1	2	0	0	1	0	0	0	0	0	0	0
431640	Rosário do Sul/RS	ATERRO SANITÁRIO CONTROLADO	Aterro controlado	0	0	0	0	0	0	0	1	1	0	2	0	0	0
412270	Sabáudia/PR	Aterro Sanitário de Sabáudia	Aterro sanitário	1	0	1	0	0	0	0	0	0	0	0	0	0	0
431670	Santa Bárbara do Sul/RS	ATERRO SANITÁRIO SIMPEX	Aterro sanitário	0	0	0	0	0	0	0	0	0	0	0	0	0	0
412330	Santa Cruz de Monte Castelo/PR	Lixão de Santa Cruz de Monte Castelo	Lixão														
412340	Santa Fé/PR	Aterro Sanitário de Santa Fé	Aterro sanitário			1	2					1					
412370	Santa Isabel do Ivaí/PR	ATERRO CONTROLADO DE SANTA	Aterro controlado	0	1	1	2	1	0	0	0	0	0	0	0	0	0
431690	Santa Maria/RS	Companhia Riograndense de Valorização de	Aterro sanitário	0	0	0	0	0	0	0	3	3	4	8	2	2	0

TABELA Up04 - INFORMAÇÕES SOBRE A QUANTIDADE DE EQUIPAMENTOS DAS UNIDADES DE PROCESSAMENTO POR DISPOSIÇÃO NO SOLO

ANO DE
REFERÊNCIA
2011

Município de localização		Nome da unidade	Tipo de unidade segundo o município informante	Quantidade de equip. púb.usados rotineiramente na unidade de disposição							Quantidade de equip. privados usados rotineiramente na unidade de disposição						
				Trator de esteiras	Retroes-cavadeira	Pá carregadeira	Caminhão basculante	Caminhão pipa	Trator rolo compactador	Outros	Trator de esteiras	Retroes-cavadeira	Pá carregadeira	Caminhão basculante	Caminhão pipa	Trator rolo compactador	Outros
Código	Nome/UF			Unidade	Unidade	Unidade	Unidade	Unidade	Unidade	Unidade	Unidade	Unidade	Unidade	Unidade	Unidade	Unidade	Unidade
REGIÃO SUL		Up001	Up003	Up015	Up016	Up017	Up018	Up071	Up069	Up019	Up020	Up021	Up022	Up023	Up075	Up073	Up024
412390	Santa Mariana/PR	Lixão de Santa Mariana	Lixão	0	1	0	0	0	0	0							
412395	Santa Mônica/PR	ATERRO SANITÁRIO DE SANTA MÔNICA	Aterro sanitário			1	1			1							
412400	Santana do Itararé/PR	Lixão	Lixão	0	1	1	0	0	0	0	0	0	0	0	0	0	0
412402	Santa Tereza do Oeste/PR	Aterro Controlado	Aterro controlado	0	1	1	1	0	1	1	0	0	0	0	0	0	0
412405	Santa Terezinha de Itaipu/PR	Aterro Saniitário Municipal	Aterro controlado	0	1	1	1	0	0	0	1	0	0	0	0	0	0
431740	Santiago/RS	Aterro Controlado utcar	Aterro controlado	1	1	0	1	0	1	0	0	0	0	0	0	0	0
431750	Santo Ângelo/RS	Aterro Municipal	Aterro controlado	1	1	1	1										
431755	Santo Antônio do Palma/RS	SISTEMA DE DESTINO FINAL DE	Aterro sanitário	0	1	0	1	0	0	0	0	0	0	0	0	0	0
412430	Santo Antônio do Paraíso/PR	LIXÃO	Lixão	0	1	1	1	1	1	0	0	0	0	0	0	0	0
412450	Santo Inácio/PR	Lixão de Santo Inácio	Lixão	0	0	1	1	0	0	0	0	0	0	0	0	0	0
421575	São Bernardino/SC	UNIDADE 2 - TUCANO OBRAS E	Aterro sanitário	0	0	0	0	0	0	0	0	0	0	1	0	0	0
431800	São Borja/RS	Depósito Temporário de RSU	Aterro controlado	0	0	0	0	0	0	0	0	0	0	0	0	0	0
421600	São Carlos/SC	EMPRESA CONTINENTAL	Aterro sanitário														
431810	São Francisco de Assis/RS	Aterro Sanitário	Aterro sanitário	1	1	1	2	0	0	0							
431830	São Gabriel/RS	São Gabriel	Aterro controlado								1	1		1		1	3
412480	São João/PR	Aterro Sanitario de Sao Joao	Aterro sanitário														1
412480	São João/PR	Usina de reciclagem de lixo	Aterro sanitário											1			
421630	São João Batista/SC	Aterro Sanitário de São João Batista	Aterro sanitário	0	0	1	0	0	0	0	0	0	0	0	0	0	0
412530	São Jorge do Ivaí/PR	ATERRO CONTROLADO	Aterro controlado	0	0	1	1	1	0	0	0	0	0	0	0	0	0
412535	São Jorge do Patrocínio/PR	Prefeitura Municipal	Aterro sanitário	0	0	1	1	0	0	0	0	0	0	0	0	0	0
412545	São José das Palmeiras/PR	lixão	Lixão	1	1	1	1	0	0	0	0	0	0	0	0	0	0
431870	São Leopoldo/RS	Companhia Riograndense de Valorização de	Aterro sanitário								1	1	0	1	0	0	0
431870	São Leopoldo/RS	Aterro Sanitario Municipal	Aterro sanitário														
412555	São Manoel do Paraná/PR	aterro sanitario	Aterro sanitário	0	0	1	1	0	0	0	0	0	0	0	0	0	0
412560	São Mateus do Sul/PR	Cavas de mineração do Xisto da	Aterro controlado	0	0	0	0	0	0	0	1	0	0	0	0	0	0
412580	São Pedro do Ivaí/PR	ATERRO SANITARIO	Aterro sanitário	1	1	1	2	1	1		0	0	0	0	0	0	0
431971	São Valentim do Sul/RS	ATERRO SANITÁRIO DE SÃO VALETIM DO	Aterro sanitário	1	0	1	0	0	1	0	1	0	0	0	0	0	0
432000	Sapucaia do Sul/RS	Aterro Sanitário Municipal de Sapucaia do Sul	Aterro sanitário	0	0	0	0	0	0	0	1	1	1	2	0	0	0
412627	Saudade do Iguaçu/PR	Aterro Sanitário	Aterro controlado	0	0	0	1	0	0	0	0	0	0	0	0	0	0
421730	Saudades/SC	TUCANO OBRAS E SERVIÇOS	Aterro sanitário	0	0	0	0	0	0	0	1	0	0	2	0	0	0
421750	Seara/SC	Aterro Sanitário Ronetren Ltda	Aterro sanitário	0	0	0	0	0	0	0	1	1	0	1	0	0	0
432020	Seberi/RS	CIGRES Consorcio Intermunicipal de Gestão	Aterro sanitário	0	0	1	0	0	0	0	0	0	0	1	0	1	0
421755	Serra Alta/SC	TUCANO OBRAS E SERVIÇOS	Aterro sanitário	0	0	0	0	0	0	0	1	1	1	1	0	0	0

TABELA Up04 - INFORMAÇÕES SOBRE A QUANTIDADE DE EQUIPAMENTOS DAS UNIDADES DE PROCESSAMENTO POR DISPOSIÇÃO NO SOLO

ANO DE
REFERÊNCIA
2011

Município de localização		Nome da unidade	Tipo de unidade segundo o município informante	Quantidade de equip. púb.usados rotineiramente na unidade de disposição						Quantidade de equip. privados usados rotineiramente na unidade de disposição							
				Trator de esteiras	Retroes-cavadeira	Pá carregadeira	Caminhão basculante	Caminhão pipa	Trator rolo compactador	Outros	Trator de esteiras	Retroes-cavadeira	Pá carregadeira	Caminhão basculante	Caminhão pipa	Trator rolo compactador	Outros
Código	Nome/UF			Unidade	Unidade	Unidade	Unidade	Unidade	Unidade	Unidade	Unidade	Unidade	Unidade	Unidade	Unidade	Unidade	
REGIÃO SUL		Up001	Up003	Up015	Up016	Up017	Up018	Up071	Up069	Up019	Up020	Up021	Up022	Up023	Up075	Up073	Up024
412635	Serranópolis do Iguaçu/PR	Aterro Sanitário	Aterro sanitário	0	0	0	1	0	0	0	0	0	0	0	0	0	0
412650	Sertanópolis/PR	Aterro Sanitário de Sertanópolis	Aterro sanitário	0	1	1	1	0	1	0	0	0	0	0	0	0	0
432060	Severiano de Almeida/RS	USINA DE RECICLAGEM DE LIXO / 2009	Aterro controlado														
412660	Siqueira Campos/PR	Aterro Sanitario	Aterro sanitário	1	1	1	0	0	1	0	0	0	0	1	0	0	0
412660	Siqueira Campos/PR	Prefeitura Municipal	Aterro controlado	0	0	0	0	0	0	0							
412667	Tamarana/PR	Depósito Municipal de lixo.	Aterro controlado	0	0	1	0	0	0	0	0	0	0	0	0	0	0
412700	Teixeira Soares/PR	Aterro Controlado	Aterro controlado	0	0	0	0	0	0	1	0	0	0	0	0	0	0
432143	Terra de Areia/RS	Terra de Areia RS	Aterro sanitário	0	0	0	0	0	0	0	0	1	1	0	0	0	0
432145	Teutônia/RS	ATERRO SANITARIO MUNICIPAL LINHA	Aterro sanitário	0	1	0	0	0	0	0	0	0	0	0	0	0	1
412750	Tibagi/PR	Aterro Sanitário	Aterro sanitário	0	0	1	1	1	0	0	1	0	0	0	0	0	0
421820	Timbó/SC	Aterro Sanitário Serv. Mun. Água e Esgoto	Aterro sanitário	1	1	1	2	0	0	0	0	0	0	0	0	0	0
412770	Toledo/PR	Aterro Sanitário	Aterro sanitário	0	0	0	0	0	0	0	2	1	1	1	1	0	0
432166	Três Cachoeiras/RS	Aterro goldani e cia Ltda.	Aterro controlado	0	0	0	0	0	0	0	0	1	1	0	0	0	0
432190	Três Passos/RS	Consórcio Intermunicipal de Tratamento de	Aterro controlado	0	0	0	0	0	0	0	0	0	0	1	0	0	0
412795	Tupãssi/PR	Aterro Tupãssi	Aterro sanitário	0	1	1	1	0	1	0							
412796	Turvo/PR	LIXÃO DODGE	Lixão	1	1	1	1	0	0	0	0	0	0	0	0	0	
412800	Ubiratã/PR	ATERRO SANTARIO MUNICIPAL	Aterro controlado	1	1												
412810	Umuarama/PR	Aterro Sanitário para Residuos Solidos	Aterro sanitário														
412820	União da Vitória/PR	Aterro Sanitário Municipal	Aterro sanitário								1	1		1			
412830	Uniflor/PR	coleta residuos sólidos 2009	Aterro sanitário	1		2	1										
432250	Vacaria/RS	ATERRO SANITARIO MUNICIPAL	Aterro sanitário	0	0	0	0	0	0	0	1	1	0	1	0	0	0
412855	Vera Cruz do Oeste/PR	Aterro sanitário	Aterro sanitário	1	1	1	1	0	1	0	0	0	0	0	0	0	0
432300	Viamão/RS	Aterro sanitário municipal de Viamão	Aterro sanitário	1	1	0	1	0	0	0							
421930	Videira/SC	Central de Triagem de Resíduos Sólidos	Aterro sanitário								2	1	1				
421930	Videira/SC	Aterro Sanitário e Industrial - Linha Baía I	Aterro sanitário								2	1	1				
412850	Wenceslau Braz/PR	Aterro Controlado e Usina de Triagem Pinhal	Aterro controlado	0	1	1	1	0	0	0	1	0	0	0	0	0	0
412880	Xambrê/PR	Xambrê	Aterro sanitário	0	0	1	1	0	0	1	0	0	0	0	0	0	0
421960	Xavantina/SC	Aterro Sanitário da empresa Ronetran	Aterro sanitário									1		1	1		

TABELA Up05
CADASTRO NACIONAL DE UNIDADES DE PROCESSAMENTO DE
RESÍDUOS SÓLIDOS URBANOS

TABELA Up05 - CADASTRO NACIONAL DE UNIDADES DE PROCESSAMENTO DE RESÍDUOS SÓLIDOS URBANOS

ANO DE
REFERÊNCIA
2011

Município de localização	Nome da unidade	Tipo	Situação da classificação	Município responsável pelo gerenciamento	Início de operação	Licença
Código Nome/UF						
REGIÃO SUL	Up001	Up003		Up079	Up002	Up050
420010 Abelardo Luz/SC	Aterro - Continental Obras e Serviços	Aterro sanitário	Não Atualizada	O próprio	2001	
420040 Água Doce/SC	Tucano Obras e Serviços	Aterro sanitário	2011	O próprio		
430005 Água Santa/RS	CENTRIC		Não Atualizada	O próprio	2002	
420050 Águas de Chapecó/SC	CETRIC - Chapecó - SC	Lixão	Não Atualizada	O próprio		
430010 Agudo/RS	Revita	Aterro sanitário	2011	O próprio	2010	
430040 Alegrete/RS	Aterro Controlado Municipal	Aterro controlado	2011	O próprio	2011	Operação
430045 Alegria/RS	CIGRES	Aterro controlado	Não Atualizada	O próprio	2002	
410045 Altamira do Paraná/PR	Aterro Controlado	Aterro controlado	2011	O próprio		Prévia
430055 Alto Alegre/RS	Prefeitura Municipal de Alto Alegre-RS	Outra	2011	O próprio	2009	Outro tipo
420075 Alto Bela Vista/SC	Nei Coleta e Industrialização de Lixo	Unidade de triagem (galpão ou usina)	Não Atualizada	O próprio	1998	
410050 Altônia/PR	Unidade de Processamento		2011	O próprio	2006	
410050 Altônia/PR	aterro sanitário	Aterro sanitário	2011	O próprio		
412862 Alto Paraíso/PR	Aterro Sanitário	Aterro sanitário	2011	O próprio	2010	Operação
410060 Alto Paraná/PR	Aterro sanitário de alto Paraná	Aterro sanitário	2011	O próprio	1998	Não existe
430060 Alvorada/RS	Aterro Sanitário de Alvorada	Área de transb e triagem de RCD e	2011	O próprio	2008	Operação
410090 Amaporã/PR	Aterro Controlado de Amaporã	Aterro controlado	2011	O próprio	2009	Prévia
410090 Amaporã/PR	Lixão	Lixão	2011	O próprio	1999	Prévia
410105 Anahy/PR	ANAHY	Aterro sanitário	2011	O próprio	2011	Operação
420080 Anchieta/SC	Tucano Obras e Serviços Ltda	Aterro sanitário	2011	O próprio	2011	Operação
410110 Andirá/PR	Aterro Sanitário	Aterro sanitário	2011	O próprio	2001	Não existe
410115 Ângulo/PR	ATERRO CONTROLADO MUNICIPAL	Aterro controlado	Não Atualizada	O próprio		
410120 Antonina/PR	ATERRO SANITARIO	Aterro sanitário	2011	O próprio		Instalação
410120 Antonina/PR	Lixão Antonina		2011	O próprio	2011	
420125 Apiúna/SC	CONSORCIO INTERMUNICIPAL DO MEDIO VALE DO ITAJAI		Não Atualizada	O próprio	2003	
410140 Apucarana/PR	COOCAP - Cooperativa Catadores	Unidade de triagem (galpão ou usina)	2011	O próprio	2002	Operação
410140 Apucarana/PR	Aterro Sanitário do Município de Apucarana	Aterro controlado	2011	O próprio	2011	
410150 Arapongas/PR	ATERRO SANITÁRIO	Aterro sanitário	2011	O próprio		Operação
420130 Araquari/SC	Unidade de separação de resíduos reciclados	Unidade de triagem (galpão ou usina)	2011	O próprio	2010	
430087 Araricá/RS	PMS COMÉRCIO DE MATERIAIS LTDA	Área de transb e triagem de RCD e	2011	O próprio	2006	
430087 Araricá/RS	Coopernova Coop. Trab. E Habit. LTDA	Unidade de triagem (galpão ou usina)	2011	O próprio	2011	Operação
410180 Araucária/PR	Centro de Processamento e Triagem de Materiais Rec	Unidade de triagem (galpão ou usina)	2011	O próprio	2003	Operação
420150 Armazém/SC	Centro Triagem e Valorização Dos Residuos Solidos		2011	O próprio	2003	
410190 Assai/PR	Aterro sanitário - seção Figueira	Aterro sanitário	2011	O próprio	2007	Operação

TABELA Up05 - CADASTRO NACIONAL DE UNIDADES DE PROCESSAMENTO DE RESÍDUOS SÓLIDOS URBANOS

ANO DE
REFERÊNCIA
2011

Município de localização	Nome da unidade	Tipo	Situação da classificação	Município responsável pelo gerenciamento	Início de operação	Licença
Código Nome/UF						
REGIÃO SUL	Up001	Up003		Up079	Up002	Up050
410200 Assis Chateaubriand/PR	aterro sanitario	Aterro sanitário	2011	O próprio		
410210 Astorga/PR	Depósito de Entulhos	Outra	2011	O próprio	2001	Outro tipo
410210 Astorga/PR	Aterro Controlado Municipal	Aterro controlado	2011	O próprio	2001	Operação
410220 Atalaia/PR	Aterro Controlado de Atalaia	Aterro sanitário	2011	O próprio		Prévia
430155 Áurea/RS	Prefeitura Municipal de Áurea		2011	O próprio	1996	
430160 Bagé/RS	Aterro Sanitário Municipal	Aterro sanitário	2011	O próprio	2003	Operação
420200 Balneário Camboriú/SC	Aterro Sanitário da Canhanduba	Aterro sanitário	2011	O próprio	2011	Operação
410240 Bandeirantes/PR	Lixão de Bandeirantes	Lixão	2011	O próprio	1992	Não existe
410250 Barbosa Ferraz/PR	ATERRO SANITÁRIO	Aterro sanitário	2011	O próprio	2006	Operação
410260 Barracão/PR	Sábia Ecologico	Aterro sanitário	2011	O próprio		
410270 Barra do Jacaré/PR	Aterro de Barra do Jacaré	Aterro controlado	2011	O próprio	2011	
430187 Barra do Quaraí/RS	Aterro Controlado da Barra do Quaraí	Aterro controlado	2011	O próprio	2006	Operação
410280 Bela Vista do Paraíso/PR	Bela Vista do Paraíso	Aterro sanitário	2011	O próprio	1998	Não existe
420213 Bela Vista do Toldo/SC	Consortio Hidrografico da Bacia do Rio Canoíhas		2011	O próprio	2004	
430210 Bento Gonçalves/RS	Centra de Resíduos do Recreio		2011	O próprio	1999	
430210 Bento Gonçalves/RS	Burati		2011	O próprio	1992	
420230 Biguaçu/SC	Aterro Proactiva	Aterro sanitário	Não Atualizada	O próprio	2005	
410290 Bituruna/PR	UTC USINA	Aterro controlado	2011	O próprio	2006	Operação
410290 Bituruna/PR	UTC		2011	O próprio	2006	
410290 Bituruna/PR	UTC COMPOSTAGEM	Unidade de triagem (galpão ou usina)	2011	O próprio	2006	
420240 Blumenau/SC	Unidade de Triagem	Unidade de triagem (galpão ou usina)	2011	O próprio	2004	Operação
420240 Blumenau/SC	Unidade de Transbordo	Unidade de transbordo	2011	O próprio	2004	Operação
420240 Blumenau/SC	Aterro Controlado		2011	O próprio	2002	
410304 Boa Ventura de São Roque/PR	Aterro de Boa Ventura de São Roque	Lixão	2011	O próprio	1995	
410305 Boa Vista da Aparecida/PR	ATERRO SANITÁRIO MUNICIPAL	Aterro sanitário	2011	O próprio	2006	
420257 Bom Jesus do Oeste/SC	PREFEITURA MUNICIPAL		2011	O próprio	1997	
420257 Bom Jesus do Oeste/SC	C.W prestação de serviços	Aterro sanitário	2011	O próprio	2006	
430235 Bom Princípio/RS	Central de Triagem e Compostagem de Resíduos Sólid	Aterro sanitário	2011	O próprio	2002	
410330 Borrazópolis/PR	Usina de triagem e compostagem	Unidade de triagem (galpão ou usina)	2011	O próprio	2011	
410330 Borrazópolis/PR	Aterro Sanitário	Aterro sanitário	2011	O próprio	2005	Operação
430250 Bossoroca/RS	Aterro Sanitário	Aterro sanitário	2011	O próprio	1990	Outro tipo
420280 Braço do Norte/SC	Reciclagem Triagem e Compostagem de Lixo LDTA ME	Unidade de compostagem (pátio ou usina)	Não Atualizada	O próprio	2010	
420285 Braço do Trombudo/SC	CENTRAL MUNICIPAL DE TRIAGEM E COMPOSTAGEM DE RESÍ	Unidade de triagem (galpão ou usina)	Não Atualizada	O próprio		

TABELA Up05 - CADASTRO NACIONAL DE UNIDADES DE PROCESSAMENTO DE RESÍDUOS SÓLIDOS URBANOS

ANO DE
REFERÊNCIA
2011

Município de localização	Nome da unidade	Tipo	Situação da classificação	Município responsável pelo gerenciamento	Início de operação	Licença
Código Nome/UF						
REGIÃO SUL	Up001	Up003		Up079	Up002	Up050
410335 Braganey/PR	PREFEITURA MUNICIPAL	Lixão	Não Atualizada	O próprio	2000	
410337 Brasilândia do Sul/PR	Aterro Controlado de Brasilândia do Sul	Aterro controlado	2011	O próprio	1997	
420290 Brusque/SC	RECICLE	Aterro sanitário	2011	O próprio	1997	Operação
420300 Caçador/SC	Fundação Municipal do Meio Ambiente/FUNDEMA	Aterro sanitário	2011	O próprio	2002	Operação
430280 Caçapava do Sul/RS	Central de Triagem Municipal	Unidade de triagem (galpão ou usina)	2011	O próprio	2007	Operação
430280 Caçapava do Sul/RS	Estação de Transbordo Municipal	Unidade de transbordo	2011	O próprio	2006	Operação
430290 Cacequi/RS	CENTRAL DE TRIAGEM COM ATERRO DE RESIDUOS SOLIDO U	Aterro controlado	2011	O próprio	2006	
430300 Cachoeira do Sul/RS	Unidade de Transbordo de Cachoeira do Sul	Unidade de triagem (galpão ou usina)	2011	O próprio	2008	Operação
410345 Cafelândia/PR	ATERRO CONTROLADO DE CAFELANDIA	Aterro controlado	2011	O próprio	2002	Operação
430350 Camaquã/RS	Camaquã	Aterro sanitário	2011	O próprio	2011	Operação
430355 Camargo/RS	Aterro Controlado de Camargo	Aterro controlado	Não Atualizada	O próprio	2000	
410360 Cambará/PR	Aterro Sanitário Municipal	Aterro sanitário	2011	O próprio	2011	Prévia
410370 Cambé/PR	ATERRO MUNICIPAL DE RESÍDUOS SÓLIDOS DOMICILIARES	Aterro controlado	2011	O próprio	1987	Instalação
410370 Cambé/PR	ATERRO DE RESÍDUOS DE CONSTRUÇÃO CIVIL	Aterro de Resíduos da Construção Civil	2011	O próprio	2007	Outro tipo
410380 Cambira/PR	cambira	Aterro sanitário	2011	O próprio		
410390 Campina da Lagoa/PR	lixão	Lixão	2011	O próprio	2011	Não existe
430370 Campina das Missões/RS	Unidade de Triagem e Transbordo	Unidade de triagem (galpão ou usina)	2011	O próprio	2007	Operação
430370 Campina das Missões/RS	Central de Triagem com Estação de Transbordo de Marcos Engelhof & Cia	Unidade de triagem (galpão ou usina)	2011	O próprio		Operação
430380 Campinas do Sul/RS	Central de Triagem com Transbordo	Unidade de triagem (galpão ou usina)	2011	O próprio	1994	Operação
430390 Campo Bom/RS	Central Municipal de Tratamento de Resíduos Domésticos	Unidade de triagem (galpão ou usina)	2011	O próprio	1996	
430390 Campo Bom/RS	Entre Posto Recicláveis	Outra	2011	O próprio	2010	
430390 Campo Bom/RS	Central Municipal de Tratamento de Resíduos Domésticos	Aterro sanitário	2011	O próprio	1996	Operação
410405 Campo Bonito/PR	Aterro Sanitário de Campo Bonito	Aterro sanitário	Não Atualizada	O próprio	2009	
410410 Campo do Tenente/PR	ATERRO SANITÁRIO SELUMA		2011	O próprio	2011	
410420 Campo Largo/PR	Horto Municipal	Unidade de manejo de galhadas e podas	2011	O próprio		Não existe
410420 Campo Largo/PR	Estação de Transbordo de resíduos	Unidade de transbordo	2011	O próprio		
410420 Campo Largo/PR	Barracão de Reciclagem	Unidade de triagem (galpão ou usina)	2011	O próprio	2007	Outro tipo
410425 Campo Magro/PR	Unidade de Valorização de Campo Magro	Unidade de triagem (galpão ou usina)	2011	Curitiba/PR	1990	Operação
410430 Campo Mourão/PR	ATERRO MUNICIPAL DE CAMPO MOURÃO	Aterro sanitário	2011	O próprio	2011	Operação
430410 Campos Borges/RS	ATERRO DE RESÍDUOS DE CONSTRUÇÃO CIVIL	Aterro controlado	2011	O próprio	1989	
430410 Campos Borges/RS	DEPÓSITO DE GALHOS DE PODA	Unidade de manejo de galhadas e podas	2011	O próprio	2009	
430420 Candelária/RS	José da Silva Reciclagem	Unidade de triagem (galpão ou usina)	2011	O próprio	2006	
410442 Candói/PR	Aterro Sanitário de Condói		2011	O próprio	2002	

TABELA Up05 - CADASTRO NACIONAL DE UNIDADES DE PROCESSAMENTO DE RESÍDUOS SÓLIDOS URBANOS

ANO DE
REFERÊNCIA
2011

Município de localização		Nome da unidade	Tipo	Situação da classificação	Município responsável pelo gerenciamento	Início de operação	Licença
Código	Nome/UF						
REGIÃO SUL		Up001	Up003		Up079	Up002	Up050
410442	Candói/PR	Transbordo Municipal de RS	Unidade de transbordo	2011	O próprio	2011	Prévia
430440	Canela/RS	Geral de Transportes Ltda.		Não Atualizada	O próprio	2002	
430450	Canguçu/RS	Lixão		2011	O próprio	1980	
430460	Canoas/RS	Aterro Municipal Guajuviras	Aterro sanitário	2011	O próprio	1994	Operação
430460	Canoas/RS	Aterro de Inertes Jorge Lanner	Área de transb e triagem de RCD e	2011	O próprio	2004	Operação
430463	Capão da Canoa/RS	Usina de Triagem	Unidade de triagem (galpão ou usina)	2011	O próprio	2001	Outro tipo
430463	Capão da Canoa/RS	Aterro Sanitário	Aterro sanitário	2011	O próprio		Outro tipo
430466	Capão do Leão/RS	Aterro Controlado do Município	Aterro controlado	2011	O próprio	2002	
430469	Capitão/RS	ESTAÇÃO DE TRANSBORDO	Unidade de transbordo	2011	O próprio	2011	
410460	Capitão Leônidas Marques/PR	Unidade de Triagem	Unidade de triagem (galpão ou usina)	2011	O próprio	2003	Não existe
410460	Capitão Leônidas Marques/PR	Unidade de Transbordo	Unidade de transbordo	2011	O próprio	2009	Operação
410465	Carambei/PR	Centro de Triagem de Resíduos Sólidos Recicláveis	Unidade de triagem (galpão ou usina)	2011	O próprio	2009	
430470	Carazinho/RS	aterro sanitário de carazinho	Aterro sanitário	2011	O próprio	2011	Operação
410470	Carlópolis/PR	Carlópolis	Aterro controlado	Não Atualizada	O próprio	2006	
430480	Carlos Barbosa/RS	ATERRO SANITÁRIO DE CARLOS BARBOSA	Aterro sanitário	2011	O próprio	1999	Operação
430490	Casca/RS	Nova EraIndústria de Mineralização LTDA		Não Atualizada	O próprio	2007	
430490	Casca/RS	Via Norte Coletora e Transportadora de Resíduos LT		Não Atualizada	O próprio	2008	
410480	Cascavel/PR	Aterro Sanitário	Aterro sanitário	2011	O próprio	2002	Operação
410480	Cascavel/PR	ECOLIXO	Unidade de triagem (galpão ou usina)	2011	O próprio	2000	
410480	Cascavel/PR	Aterro Inerte	Aterro de Resíduos da Construção Civil	2011	O próprio	2001	Operação
410480	Cascavel/PR	Desinfesta		2011	O próprio	2005	
410490	Castro/PR	Aterro Sanitário Municipal	Aterro sanitário	Não Atualizada	O próprio	2003	
410490	Castro/PR	Unidade de Tratamento de Materiais Recicláveis	Unidade de triagem (galpão ou usina)	Não Atualizada	O próprio	2006	
430510	Caxias do Sul/RS	Associação de Catadores Monte Carmelo	Unidade de triagem (galpão ou usina)	2011	O próprio	2009	
430510	Caxias do Sul/RS	Associação Serrano	Unidade de triagem (galpão ou usina)	2011	O próprio	1997	
430510	Caxias do Sul/RS	Associação Fatima	Unidade de triagem (galpão ou usina)	2011	O próprio	1997	
430510	Caxias do Sul/RS	Associação Reolon	Unidade de triagem (galpão ou usina)	2011	O próprio	1997	
430510	Caxias do Sul/RS	Associação Arca	Unidade de triagem (galpão ou usina)	2011	O próprio	1997	
430510	Caxias do Sul/RS	Associação Novo Amanhã (Antiga Desvio Rizzo)	Unidade de triagem (galpão ou usina)	2011	O próprio	1997	
430510	Caxias do Sul/RS	Associação Artel		2011	O próprio	2006	
430510	Caxias do Sul/RS	ARCS	Unidade de triagem (galpão ou usina)	2011	O próprio	2010	
430510	Caxias do Sul/RS	Associação Desafio Jovem Unidos na Fé		2011	O próprio	2005	
430510	Caxias do Sul/RS	Associação Interbairros	Unidade de triagem (galpão ou usina)	2011	O próprio	1997	

TABELA Up05 - CADASTRO NACIONAL DE UNIDADES DE PROCESSAMENTO DE RESÍDUOS SÓLIDOS URBANOS

ANO DE
REFERÊNCIA
2011

Município de localização	Nome da unidade	Tipo	Situação da classificação	Município responsável pelo gerenciamento	Início de operação	Licença
Código Nome/UF						
REGIÃO SUL	Up001	Up003		Up079	Up002	Up050
430510 Caxias do Sul/RS	Associação Consolação	Unidade de triagem (galpão ou usina)	2011	O próprio	1997	
430510 Caxias do Sul/RS	Aterro São Giacomo		2011	O próprio	1991	
430510 Caxias do Sul/RS	Associação Planalto		2011	O próprio	1997	
430510 Caxias do Sul/RS	Kauane		2011	O próprio	2010	
430510 Caxias do Sul/RS	Gaúcha	Unidade de triagem (galpão ou usina)	2011	O próprio	2010	
430510 Caxias do Sul/RS	CTR Rincão das Flores	Aterro sanitário	2011	O próprio	2011	Operação
430510 Caxias do Sul/RS	Clean	Unidade de triagem (galpão ou usina)	2011	O próprio	2009	
430511 Centenário/RS	Lixão de Centenário	Lixão	2011	O próprio		
430512 Cerrito/RS	Megalix	Outra	Não Atualizada	O próprio	2009	
430512 Cerrito/RS	RTM	Outra	Não Atualizada	O próprio	2005	
430512 Cerrito/RS	Prefeitura Municipal de Cerrito	Outra	Não Atualizada	O próprio	1998	
410530 Céu Azul/PR	LIXÃO DE CÉU AZUL	Lixão	2011	O próprio	1996	
420420 Chapecó/SC	Cooperativa - (Associação de Catadores)		2011	O próprio	2000	
420420 Chapecó/SC	Aterro Sanitário		2011	O próprio	2000	
420420 Chapecó/SC	SERVIOESTE		2011	O próprio	2005	
420420 Chapecó/SC	CETRIC - Central de Resíduos Sólidos e Ind. e Com.		2011	O próprio	2001	
420420 Chapecó/SC	Vala Séptica		2011	O próprio	2000	
430535 Charqueadas/RS	UNIDADE DE TRATAMENTO DE RESÍDUOS SOLIDOS URBANOS	Unidade de triagem (galpão ou usina)	2011	O próprio	2004	
410540 Chopinzinho/PR	chopinzinho	Aterro sanitário	2011	O próprio	2009	Operação
430543 Chuí/RS	Aterro Sanitário Municipal	Aterro sanitário	2011	O próprio	2003	Operação
430544 Chuvisca/RS	ATERRO CONTROLADO DE CHUVISCA	Aterro controlado	2011	O próprio	2011	Prévia
410550 Cianorte/PR	Depósito de Entulho Municipal	Área de reciclagem de RCD (=un reciclagem	2011	O próprio	2005	Não existe
410550 Cianorte/PR	Aterro Sanitário SANEPAR	Aterro sanitário	2011	O próprio	2011	
410550 Cianorte/PR	Usina de Compostagem	Unidade de compostagem (pátio ou usina)	2011	O próprio	2009	Não existe
410560 Cidade Gaúcha/PR	ATERRO SANITÁRIO MUNICIPAL	Aterro sanitário	Não Atualizada	O próprio		
430550 Ciriaco/RS	Coop de Recicl de Resíduos Org. e Inorg. De SCS Lt	Unidade de triagem (galpão ou usina)	2011	O próprio	2010	
420425 Cocal do Sul/SC	COCAL DO SUL	Aterro controlado	2011	O próprio	2011	Operação
410580 Colombo/PR	Prefeitura Municipal de Colombo	Aterro sanitário	Não Atualizada	O próprio	2010	
410590 Colorado/PR	colorado	Lixão	Não Atualizada	O próprio	1988	
420430 Concórdia/SC	Aterro Sanitário	Aterro sanitário	2011	O próprio	2003	Operação
430570 Condor/RS	Depósito de galhos e folhas	Unidade de manejo de galhadas e podas	2011	O próprio	2010	
410610 Conselheiro Mairinck/PR	JOAQUIM TÁVORA	Aterro sanitário	2011	O próprio	2005	
430583 Coqueiro Baixo/RS	ESTAÇÃO DE TRANSBORDO	Unidade de transbordo	2011	O próprio		Operação

TABELA Up05 - CADASTRO NACIONAL DE UNIDADES DE PROCESSAMENTO DE RESÍDUOS SÓLIDOS URBANOS

ANO DE
REFERÊNCIA
2011

Município de localização	Nome da unidade	Tipo	Situação da classificação	Município responsável pelo gerenciamento	Início de operação	Licença
Código Nome/UF						
REGIÃO SUL	Up001	Up003		Up079	Up002	Up050
410630 Corbélia/PR	Usina de Reciclagem	Unidade de triagem (galpão ou usina)	Não Atualizada	O próprio	2001	
410630 Corbélia/PR	Aterro Sanitário de Corbélia	Aterro controlado	Não Atualizada	O próprio	2001	
410640 Cornélio Procopio/PR	Aterro Sanitário municipal	Aterro sanitário	Não Atualizada	O próprio	2007	
420440 Coronel Freitas/SC	PREFEITURA MUNICIPAL DE CORONEL FREITAS		2011	O próprio	2005	
410650 Coronel Vivida/PR	Usilixo	Aterro sanitário	2011	O próprio	1997	Operação
410655 Corumbataí do Sul/PR	Aterro Controlado	Aterro controlado	2011	O próprio	2010	Operação
420460 Criciúma/SC	Usina de Triagem		2011	O próprio	2005	
420460 Criciúma/SC	Centro de Recepção de Recicláveis		2011	O próprio	2003	
430600 Crissiumal/RS	Lixão Crissiumal	Lixão	Não Atualizada	O próprio	2002	
430610 Cruz Alta/RS	ATERRO SANITÁRIO DE CRUZ ALTA		2011	O próprio	2010	
410660 Cruzeiro do Oeste/PR	cruzeiro do oeste	Aterro sanitário	2011	O próprio	2011	Operação
410660 Cruzeiro do Oeste/PR	Arco	Unidade de triagem (galpão ou usina)	2011	O próprio	2011	Operação
410660 Cruzeiro do Oeste/PR	Und. Podas e Galhadas Cruzeiro do Oeste	Unidade de manejo de galhadas e podas	2011	O próprio	2011	Prévia
410685 Cruzmaltina/PR	cruzmaltina	Lixão	Não Atualizada	O próprio	1997	
410690 Curitiba/PR	ESSENCIS SOLUÇÕES AMBIENTAIS	Outra	2011	O próprio	2001	
410690 Curitiba/PR	Aterro Sanitário da Caximba		2011	O próprio	1989	
410690 Curitiba/PR	Vala Séptica		2011	O próprio	1988	
410690 Curitiba/PR	Unidade de Processamento de Resíduos Vegetais		2011	O próprio	2003	
410690 Curitiba/PR	CAVO Serviços e Meio Ambiente S/A	Unid. tratamento por microondas ou	2011	O próprio	2005	Operação
410690 Curitiba/PR	Serquip Tratamento de Resíduos Pr. Ltda	Unidade de tratamento por incineração	2011	O próprio	2005	Operação
420480 Curitiba/SC	COINCO	Aterro sanitário	2011	O próprio	2002	Operação
430630 David Canabarro/RS	Aterro Sanitário	Aterro sanitário	2011	O próprio		
410715 Diamante D Oeste/PR	ATERRO SANITÁRIO	Aterro sanitário	Não Atualizada	O próprio	2000	
410710 Diamante do Norte/PR	Aterro Sanitário de Diamante do Norte	Aterro sanitário	Não Atualizada	O próprio		
410712 Diamante do Sul/PR	DIAMANTE DO SUL	Aterro sanitário	Não Atualizada	O próprio	1993	
430640 Dois Irmãos/RS	Unidade de Transbordo	Unidade de transbordo	2011	O próprio	2002	Operação
430640 Dois Irmãos/RS	Central de Reciclagem de Dois Irmãos	Unidade de triagem (galpão ou usina)	2011	O próprio	1995	Operação
430640 Dois Irmãos/RS	Aterro Sanitário		2011	O próprio	1995	
430642 Dois Irmãos das Missões/RS	Aterro Controlado de Dois Irmãos das Missões	Aterro controlado	Não Atualizada	O próprio	2010	
410720 Dois Vizinhos/PR	TRATAMENTO AUTOCLAVE ATITUDE SPILMANN & SPILMANN	Unid. tratamento por microondas ou	2011	O próprio	1997	Operação
410720 Dois Vizinhos/PR	UNIDADE DE COMPOSTAGEM ASS. DE CATADORES	Unidade de triagem (galpão ou usina)	2011	O próprio	2009	
410720 Dois Vizinhos/PR	ATERRO LIMPEZA E CONSERVAÇÃO PEMA LTDA	Aterro sanitário	2011	O próprio	2003	
410720 Dois Vizinhos/PR	UND. PODAS LIMPEZA E CONSERVAÇÃO SUL LTDA	Unidade de manejo de galhadas e podas	2011	O próprio	2009	

TABELA Up05 - CADASTRO NACIONAL DE UNIDADES DE PROCESSAMENTO DE RESÍDUOS SÓLIDOS URBANOS

ANO DE
REFERÊNCIA
2011

Município de localização	Nome da unidade	Tipo	Situação da classificação	Município responsável pelo gerenciamento	Início de operação	Licença
Código Nome/UF						
REGIÃO SUL	Up001	Up003		Up079	Up002	Up050
430660 Dom Pedrito/RS	Pedras Brancas Município de São Gabriel		2011	O próprio	2005	
430670 Dona Francisca/RS	Dona Francisca		2011	O próprio	2010	
410725 Douradina/PR	LIXÃO	Lixão	2011	O próprio	1998	Prévia
430690 Encruzilhada do Sul/RS	Recuperação de Aterro Sanitário com Uso Controlado		2011	O próprio	1970	
410750 Engenheiro Beltrão/PR	ATERRO SANITÁRIO	Aterro sanitário	2011	O próprio	2006	
430693 Entre-Ijuís/RS	REVITA ENGENHARIA S/A	Outra	2011	O próprio	2007	Operação
430697 Erebangó/RS	Aterro Sanitário de Erebangó	Aterro sanitário	Não Atualizada	O próprio	2010	
430700 Erechim/RS	Aterro Sanitário	Aterro sanitário	2011	O próprio	2011	Operação
430700 Erechim/RS	Aterro Controlado		2011	O próprio	1982	
430720 Erval Grande/RS	Aterro	Aterro sanitário	2011	O próprio	2006	Operação
430720 Erval Grande/RS	Unidade de Triagem de Erval Grande	Unidade de triagem (galpão ou usina)	2011	O próprio		Operação
420520 Erval Velho/SC	Aterro Sanitário	Aterro sanitário	2011	O próprio	2003	Operação
410754 Espigão Alto do Iguaçu/PR	Aterro Sanitário de Espigão Alto do Iguaçu-PR	Aterro sanitário	2011	O próprio	2008	Operação
430750 Espumoso/RS	Aterro Sanitário de Espumoso	Aterro sanitário	Não Atualizada	O próprio	1997	
430755 Estação/RS	Aterro Sanitário Municipal de Estação	Aterro sanitário	2011	O próprio		Operação
430760 Estância Velha/RS	Terminal de Reciclagem e Compostagem de Resíduos S	Unidade de triagem (galpão ou usina)	2011	O próprio	1991	Operação
430780 Estrela/RS	UTL Usina de Tratamento de Lixo		2011	O próprio		
430780 Estrela/RS	Aterro Sanitário de Estrela	Unidade de triagem (galpão ou usina)	2011	O próprio	2000	
410755 Farol/PR	PREFEITURA MUNICIPAL DE FAROL	Lixão	Não Atualizada	O próprio	2010	
430790 Farroupilha/RS	Associação dos Recicladores de Farroupilha	Unidade de triagem (galpão ou usina)	Não Atualizada	O próprio	2005	
430790 Farroupilha/RS	Aterro Sanitário	Aterro sanitário	Não Atualizada	O próprio	1993	
430790 Farroupilha/RS	Usina de Triagem	Unidade de triagem (galpão ou usina)	Não Atualizada	O próprio	1997	
430790 Farroupilha/RS	Vala para RSS		Não Atualizada	O próprio	1996	
410760 Faxinal/PR	PREFEITURA MUNICIPAL DE FAXINAL		Não Atualizada	O próprio		
410765 Fazenda Rio Grande/PR	Estre Ambiental S/A	Aterro sanitário	2011	O próprio	2011	
410770 Fênix/PR	Secretaria de Turismo e Meio Ambiente	Lixão	2011	O próprio	2008	
410770 Fênix/PR	Secretaria Municipal de Saúde	Unidade de tratamento por incineração	2011	O próprio	1969	
410773 Fernandes Pinheiro/PR	Aterro Sanitário	Aterro sanitário	2011	O próprio	2006	Outro tipo
410790 Floresta/PR	Aterro Sanitário Floresta	Aterro controlado	2011	O próprio	1999	
420540 Florianópolis/SC	ARESP	Unidade de triagem (galpão ou usina)	2011	O próprio	2000	Instalação
420540 Florianópolis/SC	CETRES Centro de Transferência de Resíduos	Unidade de transbordo	2011	O próprio	1989	
420540 Florianópolis/SC	Picador Florestal - CETRES	Unidade de manejo de galhadas e podas	2011	O próprio	2010	Não existe
420540 Florianópolis/SC	Pátio de Compostagem	Unidade de compostagem (pátio ou usina)	2011	O próprio	2008	Não existe

TABELA Up05 - CADASTRO NACIONAL DE UNIDADES DE PROCESSAMENTO DE RESÍDUOS SÓLIDOS URBANOS

ANO DE
REFERÊNCIA
2011

Município de localização	Nome da unidade	Tipo	Situação da classificação	Município responsável pelo gerenciamento	Início de operação	Licença
Código Nome/UF						
REGIÃO SUL	Up001	Up003		Up079	Up002	Up050
420540 Florianópolis/SC	Aterro de Inertes - Canto do Lamim		2011	O próprio		
420540 Florianópolis/SC	Assoc. Coletores Mat. Recic. - antigo C. triagem		2011	O próprio	1984	
420540 Florianópolis/SC	Associação de Coletores de Materiais Recicláveis	Unidade de triagem (galpão ou usina)	2011	O próprio	1999	Instalação
420540 Florianópolis/SC	Aterro de Inertes Monte Verde	Área de reciclagem de RCD (=un reciclagem	2011	O próprio	1999	Operação
410810 Flórida/PR	ATERRO CONTROLADO DE FLÓRIDA	Aterro controlado	Não Atualizada	O próprio		
420545 Forquilha/SC	Aterro Sanitário	Aterro sanitário	Não Atualizada	O próprio	2005	
410830 Foz do Iguaçu/PR	Centro de Compostagem	Unidade de compostagem (pátio ou usina)	2011	O próprio	2000	
410830 Foz do Iguaçu/PR	Vala para RSS		2011	O próprio	2000	
410830 Foz do Iguaçu/PR	Aterro de Inertes	Aterro de Resíduos da Construção Civil	2011	O próprio	2000	
410830 Foz do Iguaçu/PR	Galpão de Triagem do Aterro	Unidade de triagem (galpão ou usina)	2011	O próprio	2000	
410830 Foz do Iguaçu/PR	Aterro Sanitário	Aterro sanitário	2011	O próprio	2000	Operação
420550 Fraiburgo/SC	Fraiburgo	Aterro sanitário	2011	O próprio	2008	Operação
420550 Fraiburgo/SC	VT Engenharia	Aterro sanitário	2011	O próprio	2007	Operação
410840 Francisco Beltrão/PR	Associação dos Catadores de Papel de Francisco Bel	Unidade de triagem (galpão ou usina)	2011	O próprio	1996	
410840 Francisco Beltrão/PR	ATERRO SANITARIO MUNICIPAL	Aterro sanitário	2011	O próprio	2001	Operação
420580 Garuva/SC	Transbordo	Unidade de transbordo	2011	O próprio	2002	
410850 General Carneiro/PR	Unidade de Triagem e Compostagem de Resíduos Solid	Unidade de triagem (galpão ou usina)	Não Atualizada	O próprio	2006	
410860 Goioerê/PR	ATERRO SANITÁRIO		Não Atualizada	O próprio		
410860 Goioerê/PR	LIXÃO		Não Atualizada	O próprio		
430910 Gramado/RS	USINA DE TRIAGEM MUNICIPAL	Unidade de triagem (galpão ou usina)	2011	O próprio	2001	
430912 Gramado dos Loureiros/RS	Consorcio intermunicipal de reciclagem e compostag		2011	O próprio	2006	
410870 Grandes Rios/PR	Aterro Controlado	Aterro controlado	2011	O próprio		Operação
430920 Gravataí/RS	Unidade de Triagem de Materiais Recicláveis II	Unidade de triagem (galpão ou usina)	2011	O próprio	2002	
430920 Gravataí/RS	Aterro Sanitário de Santa Tecla	Aterro sanitário	2011	O próprio	1998	Outro tipo
430920 Gravataí/RS	Aterro de Inertes	Aterro de Resíduos da Construção Civil	2011	O próprio	2010	
430920 Gravataí/RS	COOTRACAR	Unidade de triagem (galpão ou usina)	2011	O próprio	2009	
430920 Gravataí/RS	Unidade de Triagem de Materiais Recicláveis I	Unidade de triagem (galpão ou usina)	2011	O próprio	2002	
430920 Gravataí/RS	ECOPONTO	Área de transb e triagem de RCD e	2011	O próprio	2010	Operação
430925 Guabiju/RS	Aterro Sanitário Municipal de Guabiju	Aterro sanitário	2011	O próprio	2004	
430930 Guaíba/RS	Aterro Sanitário Municipal de Guaíba	Aterro sanitário	2011	O próprio	2003	Operação
410880 Guaíba/PR	Aterro Sanitário do Município de Guaíba	Aterro sanitário	Não Atualizada	O próprio	1998	
410890 Guairacá/PR	MUNICÍPIO DE GUAIRACÁ	Aterro sanitário	2011	O próprio	2011	Instalação
410900 Guapirama/PR	LIXÃO	Lixão	2011	O próprio	2011	

TABELA Up05 - CADASTRO NACIONAL DE UNIDADES DE PROCESSAMENTO DE RESÍDUOS SÓLIDOS URBANOS

ANO DE
REFERÊNCIA
2011

Município de localização	Nome da unidade	Tipo	Situação da classificação	Município responsável pelo gerenciamento	Início de operação	Licença
Código Nome/UF						
REGIÃO SUL	Up001	Up003		Up079	Up002	Up050
410910 Guaporema/PR	Prefeitura Municipal de Guaporema	Aterro controlado	2011	O próprio		
410930 Guaraniaçu/PR	Aterro Sanitário Municipal	Aterro sanitário	2011	O próprio	2003	Operação
430950 Guarani das Missões/RS	Consórcio Intermunicipal de Gerenciamento de Resid	Aterro sanitário	2011	O próprio	2006	Operação
410940 Guarapuava/PR	SURG - Cia de Serviços de Urbanização de Guaapuav	Aterro sanitário	2011	O próprio	2011	Operação
410940 Guarapuava/PR	ACPG-Associação dos Catadores de Papel de Guarapua	Unidade de triagem (galpão ou usina)	2011	O próprio	1995	Não existe
410960 Guaratuba/PR	Aterro Sanitário	Aterro sanitário	2011	O próprio	1999	Operação
410960 Guaratuba/PR	Usina de Reciclagem de Guaratuba	Unidade de triagem (galpão ou usina)	2011	O próprio	2007	Operação
420670 Herval D Oeste/SC	TUCANO OBRAS E SERVIÇOS LTDA	Aterro controlado	2011	O próprio	2007	Operação
410970 Ibaiti/PR	Aterro Controlado de Ibaiti	Aterro controlado	2011	O próprio	1997	Não existe
410980 Ibiporã/PR	Centro de Reciclagem	Área de transb e triagem de RCD e	2011	O próprio	2009	Operação
410980 Ibiporã/PR	Incinerador		2011	O próprio	1986	
410980 Ibiporã/PR	Aterro Controlado de Ibiporã	Aterro controlado	2011	O próprio	1986	
420690 Ibirama/SC	galpão de triagem	Unidade de triagem (galpão ou usina)	2011	O próprio	2006	Operação
420690 Ibirama/SC	Aterro Sanitário	Aterro sanitário	2011	O próprio	2004	Operação
431000 Ibirubá/RS	aterro sanitario municipal de ibirubá	Aterro sanitário	2011	O próprio	2009	Operação
420700 Içara/SC	UNIDADE DE TRIAGEM COOPERI	Unidade de triagem (galpão ou usina)	2011	O próprio	2009	
420700 Içara/SC	SANTEC ATERRO SANITÁRIO	Aterro sanitário	2011	O próprio		
410990 Icaraíma/PR	Aterro Sanitário Municipal de Icaraíma	Aterro sanitário	Não Atualizada	O próprio	2008	Operação
431010 Igrejinha/RS	Unidade de Tratamento de Resíduos Sólidos	Unidade de triagem (galpão ou usina)	2011	O próprio	1994	Não existe
431010 Igrejinha/RS	Aterro sanitário	Aterro sanitário	2011	O próprio	1994	Não existe
411000 Iguaçu/PR	Aterro Controlado de Iguaçu	Aterro controlado	Não Atualizada	O próprio		
411005 Iguatu/PR	Município de Iguatu	Aterro sanitário	2011	O próprio	2010	
431020 Ijuí/RS	Lixão de Ijuí	Lixão	2011	O próprio	1995	Outro tipo
431030 Ilópolis/RS	Aterro Controlado de Ilópolis	Aterro controlado	Não Atualizada	O próprio	2004	
420730 Imbituba/SC	Centro Triagem Reciclados COOPERZIMBA	Unidade de triagem (galpão ou usina)	Não Atualizada	O próprio	2006	Operação
411010 Imbituva/PR	Unidade de Triagem de Resíduos Sólidos Recicláveis	Unidade de triagem (galpão ou usina)	2011	O próprio	2010	Operação
411010 Imbituva/PR	Aterro Sanitário	Aterro sanitário	2011	O próprio		
420740 Imbuia/SC	CENTRO DE TRIAGEM E COMPOSTAGEM DO LIXO	Unidade de triagem (galpão ou usina)	2011	O próprio	2005	Operação
411020 Inácio Martins/PR	Aterro Controlado	Aterro controlado	Não Atualizada	O próprio	2003	
411040 Indianópolis/PR	Lixão de Indianópolis	Lixão	2011	O próprio	2000	
431043 Ipê/RS	USINA DE RECICLAGEM MUNICIPAL	Unidade de triagem (galpão ou usina)	2011	O próprio	2011	Operação
431043 Ipê/RS	ATERRO SANITÁRIO	Aterro sanitário	2011	O próprio	2011	Operação
420760 Ipira/SC	Lider	Área de transb e triagem de RCD e	2011	O próprio	2003	

TABELA Up05 - CADASTRO NACIONAL DE UNIDADES DE PROCESSAMENTO DE RESÍDUOS SÓLIDOS URBANOS

ANO DE
REFERÊNCIA
2011

Município de localização	Nome da unidade	Tipo	Situação da classificação	Município responsável pelo gerenciamento	Início de operação	Licença
Código Nome/UF						
REGIÃO SUL	Up001	Up003		Up079	Up002	Up050
411050 Ipiranga/PR	Aterro Controlado Central de Triagem	Aterro controlado	2011	O próprio	2003	Operação
431046 Ipiranga do Sul/RS	lixão	Aterro sanitário	Não Atualizada	O próprio	2009	
411060 Iporã/PR	Aterro Sanitário de Iporã	Aterro sanitário	2011	O próprio	2009	Operação
411060 Iporã/PR	Centro de Triagem de Reciclados	Unidade de triagem (galpão ou usina)	2011	O próprio	2009	Operação
420770 Ipumirim/SC	CRI Ltda	Aterro sanitário	2011	O próprio	1998	Operação
411065 Iracema do Oeste/PR	Aterro Sanitário de Iracema do Oeste	Vala específica de RSS	2011	O próprio	2007	
420780 Irani/SC	IRANI	Unidade de tratamento por incineração	Não Atualizada	O próprio	1999	
411070 Irati/PR	Aterro Sanitário Pinho de Cima	Aterro sanitário	2011	O próprio	2000	Não existe
411080 Iretama/PR	ATERRO CONTROLADO	Aterro controlado	2011	O próprio	2011	Outro tipo
420790 Irineópolis/SC	Unidade de Triagem de Irineópolis	Unidade de triagem (galpão ou usina)	2011	O próprio	2008	
420790 Irineópolis/SC	lixão	Lixão	2011	O próprio	2008	
411090 Itaguajé/PR	PREFEITURA	Aterro sanitário	2011	O próprio	2011	Operação
420820 Itajaí/SC	Aterro Sanitário Canhanduba	Aterro sanitário	2011	O próprio	1998	Operação
411110 Itambé/PR	Prefeitura Municipal de Itambé	Aterro sanitário	2011	O próprio	1996	Não existe
411110 Itambé/PR	Deposito de entulhos	Lixão	2011	O próprio	1975	Não existe
420830 Itapema/SC	COOPERITAPEMA - Cooperatva de Coletores de Materia	Unidade de triagem (galpão ou usina)	2011	O próprio	2008	Não existe
431060 Itaqui/RS	ATERRO SANITARIO NUNICIPAL	Lixão	Não Atualizada	O próprio		
411155 Ivaté/PR	Aterro Sanitário	Aterro sanitário	2011	O próprio	2011	Instalação
411160 Ivatuba/PR	aterro sanitário controlado	Aterro controlado	Não Atualizada	O próprio	2002	
431080 Ivoti/RS	Central de Triagem e Comp. com Aterro Controlado	Unidade de triagem (galpão ou usina)	2011	O próprio	1992	Escolha a opção
411180 Jacarezinho/PR	ATERRO SANITARIO	Aterro sanitário	Não Atualizada	O próprio	1998	
420870 Jacinto Machado/SC	Santech Residuos	Aterro sanitário	Não Atualizada	O próprio	2005	
411190 Jaguapitã/PR	Aterro controlado de Jaguapitã	Aterro controlado	2011	O próprio	2004	Operação
411190 Jaguapitã/PR	ASCAMAR	Unidade de triagem (galpão ou usina)	2011	O próprio	2004	Operação
431100 Jaguarão/RS	Aterro Sanitário Passo Corrêa	Aterro sanitário	Não Atualizada	O próprio	2001	
411200 Jaguariaíva/PR	Prefeitura Municipal	Aterro sanitário	2011	O próprio	2008	Operação
411210 Jandaia do Sul/PR	JANDAIA DO SUL - PREFEITURA	Aterro controlado	Não Atualizada	O próprio		
411230 Japira/PR	CIAS - CONSORCIO INTERMUNICIPAL PARA O ATERRO SANI	Aterro sanitário	Não Atualizada	O próprio	2005	
411240 Japurá/PR	Prefeitura Municipal de Japurá	Lixão	2011	O próprio	2011	Não existe
411250 Jardim Alegre/PR	Aterro Sanitário de Jardim Alegre	Aterro sanitário	2011	O próprio	2011	
411260 Jardim Olinda/PR	jardim olinda	Aterro controlado	Não Atualizada	O próprio	2002	
411270 Jataizinho/PR	PREFEITURA MUNICIPAL DE JATAIZINHO	Aterro controlado	2011	O próprio	1998	Não existe
411275 Jesuítas/PR	Cetrijes- Centro de Triagem e Compostagem de Jesuí	Aterro sanitário	2011	O próprio	2000	Operação

TABELA Up05 - CADASTRO NACIONAL DE UNIDADES DE PROCESSAMENTO DE RESÍDUOS SÓLIDOS URBANOS

ANO DE
REFERÊNCIA
2011

Município de localização	Nome da unidade	Tipo	Situação da classificação	Município responsável pelo gerenciamento	Início de operação	Licença
Código Nome/UF						
REGIÃO SUL	Up001	Up003		Up079	Up002	Up050
411280 Joaquim Távora/PR	LIXÃO	Lixão	2011	O próprio	2007	Não existe
420910 Joinville/SC	Vala Séptica		2011	O próprio	1991	
420910 Joinville/SC	Associação Ecológica de Catadores e Recicladores d	Unidade de triagem (galpão ou usina)	2011	O próprio	2002	
420910 Joinville/SC	Aterro sanitário	Aterro sanitário	2011	O próprio	1988	Operação
420910 Joinville/SC	Cooperativa de Reciclagem, Benef. e Arborização de	Unidade de triagem (galpão ou usina)	2011	O próprio	2001	Não existe
411295 Juranda/PR	Aterro Sanitário Municipal de Juranda	Aterro controlado	2011	O próprio	2010	
411300 Jussara/PR	Aterro Sanitário II	Aterro sanitário	2011	O próprio	2010	Prévia
411300 Jussara/PR	Município de Jussara		2011	O próprio	2009	
411310 Kaloré/PR	Lixão	Lixão	2011	O próprio		Não existe
420920 Lacerdópolis/SC	Prefeitura Municipal de Lacerdópolis	Unidade de transbordo	Não Atualizada	O próprio	2009	
420920 Lacerdópolis/SC	Anselmini e Cia Ltda	Outra	Não Atualizada	O próprio	2006	
420930 Lages/SC	Aterro Controlado		2011	O próprio	1985	
420930 Lages/SC	Sistema de Incineração de RSS		2011	O próprio	2005	
420930 Lages/SC	Aterro Sanitário do Município de Lages	Aterro sanitário	2011	O próprio	2005	
420930 Lages/SC	Usina Reciclagem da Cooperativa Planalto		2011	O próprio	2005	
431127 Lagoa dos Três Cantos/RS	Lagoa dos Três Cantos		2011	O próprio		
431130 Lagoa Vermelha/RS	ATERRO SANITÁRIO MUNICIPAL	Aterro sanitário	Não Atualizada	O próprio	2004	
431130 Lagoa Vermelha/RS	CENTRAL DE TRIAGEM DE RESIDUOS RECICLAVEIS	Unidade de triagem (galpão ou usina)	Não Atualizada	O próprio	2008	
420940 Laguna/SC	Aterro Sul	Aterro sanitário	2011	O próprio	2003	
431140 Lajeado/RS	ATERRO SANITÁRIO DE LAJEADO	Aterro sanitário	Não Atualizada	O próprio		
420945 Lajeado Grande/SC	UNID. DE TRIAGEM CONTINENTAL OBRAS E SERVIÇOS LTDA	Unidade de triagem (galpão ou usina)	Não Atualizada	O próprio	2001	
411320 Lapa/PR	Aterro Sanitário Municipal	Aterro sanitário	2011	O próprio	2004	Operação
411320 Lapa/PR	Prefeitura Municipal da Lapa	Unidade de triagem (galpão ou usina)	2011	O próprio	2004	Operação
411330 Laranjeiras do Sul/PR	ATERRO SANITÁRIO MUNICIPAL	Aterro sanitário	2011	O próprio		Prévia
411330 Laranjeiras do Sul/PR	pgrrs	Lixão	2011	O próprio	1998	Não existe
420960 Lauro Muller/SC	cirsures	Aterro sanitário	2011	O próprio	2004	Operação
411340 Leópolis/PR	Aterro Controlado de Leópolis	Aterro sanitário	2011	O próprio	2004	
411342 Lidianópolis/PR	Aterro Sanitário	Aterro sanitário	2011	O próprio		
431162 Lindolfo Collor/RS	Junges e Lauxen- Central de Reciclagem de RSU	Unidade de triagem (galpão ou usina)	2011	O próprio	2009	Operação
411350 Loanda/PR	ATERRO SANITÁRIO DE LOANDA	Aterro sanitário	2011	O próprio	2011	
411360 Lobato/PR	Aterro Controlado	Aterro controlado	Não Atualizada	O próprio	2002	
411370 Londrina/PR	Central de Galhos		2011	O próprio	1994	
411370 Londrina/PR	Vala para RSS		2011	O próprio	1980	

TABELA Up05 - CADASTRO NACIONAL DE UNIDADES DE PROCESSAMENTO DE RESÍDUOS SÓLIDOS URBANOS

ANO DE
REFERÊNCIA
2011

Município de localização	Nome da unidade	Tipo	Situação da classificação	Município responsável pelo gerenciamento	Início de operação	Licença
Código Nome/UF						
REGIÃO SUL	Up001	Up003		Up079	Up002	Up050
411370 Londrina/PR	Central de Entulhos		2011	O próprio	1994	
411370 Londrina/PR	CTR - CENTRAL DE TRATAMENTO DE RESÍDUOS	Aterro sanitário	2011	O próprio	2011	
411370 Londrina/PR	Aterro Controlado		2011	O próprio	1974	
411375 Lunardelli/PR	Lixão de Lunardelli	Lixão	2011	O próprio	1979	Não existe
411380 Lupionópolis/PR	Aterro Sanitário	Aterro sanitário	2011	O próprio	2011	Operação
411380 Lupionópolis/PR	Lixão de Lupionópolis	Aterro de Resíduos da Construção Civil	2011	O próprio	2010	Não existe
431170 Machadinho/RS	Nova Era Industria de Mineração LTDA	Lixão	2011	O próprio		
421010 Mafra/SC	Aterro Sanitário Serrana Engenharia	Aterro sanitário	2011	O próprio	2003	Operação
411390 Mallet/PR	ATERRO SANITÁRIO DE MALLET	Aterro controlado	Não Atualizada	O próprio	2001	
411400 Mamborê/PR	Aterro Controlado Mamborê	Aterro controlado	2011	O próprio	2003	Operação
411410 Mandaguaçu/PR	Aterro Municipal	Aterro sanitário	2011	O próprio		Outro tipo
411440 Mangueirinha/PR	Lixão	Aterro controlado	Não Atualizada	O próprio	1989	
411450 Manoel Ribas/PR	aterro sanitario municipal	Lixão	Não Atualizada	O próprio	2003	
421040 Maracajá/SC	Centro Municipal de Triagem e Valorização dos Resi	Unidade de triagem (galpão ou usina)	2011	O próprio	2011	Operação
431180 Marau/RS	Central Regional de Resíduos Sólidos/Aterro	Aterro sanitário	Não Atualizada	O próprio	1996	
431180 Marau/RS	Central de Triagem	Unidade de triagem (galpão ou usina)	Não Atualizada	O próprio	1992	
431180 Marau/RS	Incinerador Regional	Aterro sanitário	Não Atualizada	O próprio	1996	
411460 Marechal Cândido Rondon/PR	Lixão	Aterro sanitário	2011	O próprio	2011	Operação
411460 Marechal Cândido Rondon/PR	Usina Reciclagem	Unidade de triagem (galpão ou usina)	2011	O próprio	2011	Operação
421055 Marema/SC	continental obras e serviços ltda	Aterro sanitário	2011	O próprio	2011	
411470 Maria Helena/PR	Lixão	Lixão	2011	O próprio		Não existe
411490 Marilândia do Sul/PR	Prefeitura de Marilandia do Sul	Aterro sanitário	Não Atualizada	O próprio	2009	
411490 Marilândia do Sul/PR	Associação de Catadores de Materiais Recicláveis	Unidade de triagem (galpão ou usina)	Não Atualizada	O próprio	2009	
411500 Marilena/PR	Lixão de Marilena	Lixão	2011	O próprio	2000	
411510 Mariluz/PR	ATERRO SANITÁRIO DE MARILUZ	Aterro sanitário	2011	O próprio	2011	Operação
411520 Maringá/PR	Aterro Controlado de Maringa		2011	O próprio	2005	
411520 Maringá/PR	Aterro Sanitário - Pedreira Ingá	Aterro sanitário	2011	O próprio	2010	Operação
411535 Maripá/PR	ATERRO SANITARIO DE MARIPÁ	Aterro sanitário	2011	O próprio	2003	Operação
411545 Marquinho/PR	ATERRO SANITARIO MUNICIPAL	Aterro sanitário	2011	O próprio	2001	Prévia
411560 Matelândia/PR	ATERRO SANITÁRIO MUNICIPAL	Aterro sanitário	2011	O próprio	2008	Operação
411573 Mato Rico/PR	Aterro Sanitário	Aterro sanitário	2011	O próprio		
411575 Mauá da Serra/PR	PREFEITURA MUNICIPAL DE MAUA DA SERRA	Aterro controlado	Não Atualizada	O próprio		
431220 Maximiliano de Almeida/RS	maximiliano de almeida		2011	O próprio	2009	

TABELA Up05 - CADASTRO NACIONAL DE UNIDADES DE PROCESSAMENTO DE RESÍDUOS SÓLIDOS URBANOS

ANO DE
REFERÊNCIA
2011

Município de localização		Nome da unidade	Tipo	Situação da classificação	Município responsável pelo gerenciamento	Início de operação	Licença
Código	Nome/UF						
REGIÃO SUL		Up001	Up003		Up079	Up002	Up050
431220	Maximiliano de Almeida/RS	Aterro controlado	Aterro controlado	2011	O próprio	2011	Operação
411580	Medianeira/PR	ASSAMA	Unidade de triagem (galpão ou usina)	Não Atualizada	O próprio	2005	
411580	Medianeira/PR	Aterro Sanitário Municipal	Aterro sanitário	Não Atualizada	O próprio	2006	
411585	Mercedes/PR	CCK Prestadora de Serviços Urbanos Ltda	Lixão	2011	O próprio	2007	Prévia
431225	Minas do Leão/RS	CRVR	Aterro sanitário	2011	O próprio	2001	Operação
411590	Mirador/PR	Lixão de Mirador	Lixão	2011	O próprio	2000	
411600	Miraselva/PR	Aterro Sanitário de Miraselva	Lixão	2011	O próprio	2005	Não existe
421085	Mirim Doce/SC	Aterro Sanitário	Aterro sanitário	2011	O próprio	2011	
411605	Missal/PR	Aterro Sanitário Municipal	Aterro sanitário	2011	O próprio	2001	Operação
421110	Monte Castelo/SC	Consórcio Intermunicipal da Bacia Hidrográfica do		2011	O próprio	2001	
411610	Moreira Sales/PR	Aterro Sanitário Tipo Trincheira	Aterro sanitário	2011	O próprio	2007	Operação
411620	Morretes/PR	Unid. De Triagem de Morretes	Unidade de triagem (galpão ou usina)	Não Atualizada	O próprio	2009	
411620	Morretes/PR	Aterro Controlado de Morretes	Aterro controlado	Não Atualizada	O próprio	1997	
431244	Morrinhos do Sul/RS	RB CORREA LTDA	Unidade de triagem (galpão ou usina)	2011	O próprio	2002	
431245	Morro Redondo/RS	Prefeitura Municipal de Morro Redondo	Área de transb e triagem de RCD e	2011	O próprio	2004	Operação
431245	Morro Redondo/RS	Aterro Sanitário	Aterro sanitário	2011	O próprio		
431247	Morro Reuter/RS	Morro Reuter	Unidade de triagem (galpão ou usina)	Não Atualizada	O próprio	2003	
431250	Mostardas/RS	Unidade de Transbordo de Mostardas	Unidade de transbordo	2011	O próprio	2005	
431262	Muliterno/RS	Aterro Sanitário de Muliterno	Aterro sanitário	2011	O próprio	2010	
411630	Munhoz de Melo/PR	Aterro Sanitário Munhoz de Melo	Aterro sanitário	Não Atualizada	O próprio		
421130	Navegantes/SC	RECICLE CATARINENSE LTDA	Aterro sanitário	2011	O próprio	1993	Operação
431275	Nova Alvorada/RS	PREFEITURA MUNICIPAL DE NOVA ALVORADA	Lixão	2011	O próprio	2011	
411660	Nova América da Colina/PR	PREFEITURA MUNICIPAL DE NOVA AMERICA DA COLINA	Lixão	Não Atualizada	O próprio	1995	
411670	Nova Aurora/PR	Aterro sanitário de Nova Aurora	Aterro sanitário	2011	O próprio	1990	Não existe
411670	Nova Aurora/PR	Unidade de manejo de galhos	Unidade de manejo de galhadas e podas	2011	O próprio	1980	Não existe
431300	Nova Brésia/RS	ATERRO SANITÁRIO	Aterro sanitário	2011	O próprio	1999	Operação
431301	Nova Candelária/RS	ATERRO SANITÁRIO DA CAMPINA		2011	O próprio	1996	
411690	Nova Esperança/PR	ACAMARE	Unidade de triagem (galpão ou usina)	Não Atualizada	O próprio	2002	
411690	Nova Esperança/PR	COOPERATIVA DOS CATADORES DE MATERIAL RECICLAVEL	Unidade de triagem (galpão ou usina)	Não Atualizada	O próprio	2009	
411690	Nova Esperança/PR	Aterro Sanitário	Aterro sanitário	Não Atualizada	O próprio	2008	
411690	Nova Esperança/PR	Aterro Controlado	Outra	Não Atualizada	O próprio	2001	
411695	Nova Esperança do Sudoeste/PR	Sabiá Ecológico	Aterro controlado	2011	O próprio	2004	Operação
411700	Nova Fátima/PR	Vala para Resíduos de Saúde de Nova Fátima		2011	O próprio	2006	

TABELA Up05 - CADASTRO NACIONAL DE UNIDADES DE PROCESSAMENTO DE RESÍDUOS SÓLIDOS URBANOS

ANO DE
REFERÊNCIA
2011

Município de localização	Nome da unidade	Tipo	Situação da classificação	Município responsável pelo gerenciamento	Início de operação	Licença
Código Nome/UF						
REGIÃO SUL	Up001	Up003		Up079	Up002	Up050
411700 Nova Fátima/PR	Unidade de Lixão Nova Fatima	Aterro sanitário	2011	O próprio	2008	Prévia
431306 Nova Hartz/RS	Aterro Sanitário	Aterro sanitário	2011	O próprio	2005	Operação
431306 Nova Hartz/RS	Aterro Controlado		2011	O próprio	2011	
411705 Nova Laranjeiras/PR	NOVA LARANJEIRAS	Unidade de triagem (galpão ou usina)	2011	O próprio	2011	Não existe
411710 Nova Londrina/PR	Aterro Sanitário de Nova Londrina	Aterro sanitário	2011	O próprio	2008	Operação
411720 Nova Olímpia/PR	Aterro Sanitário Municipal de Nova Olímpia	Aterro sanitário	2011	O próprio	2002	Operação
431310 Nova Palma/RS	Nova Palma		2011	O próprio	2006	
431330 Nova Prata/RS	RECICLAGEM ADEVA	Aterro sanitário	2011	O próprio	2011	Operação
431335 Nova Roma do Sul/RS	Usina de Reciclagem e compostagem com aterro contr	Aterro sanitário	2011	O próprio	1999	Operação
411721 Nova Santa Bárbara/PR	ATERRO CONTROLADO DE NOVA SANTA BÁRBARA	Aterro controlado	2011	O próprio	2008	
431340 Novo Hamburgo/RS	Central Inertes - Bairro Rondônia (Lixão do Lima)		2011	O próprio	1989	
431340 Novo Hamburgo/RS	Central de Reciclagem do Bairro Roselândia	Unidade de triagem (galpão ou usina)	2011	O próprio	1995	Não existe
431340 Novo Hamburgo/RS	Compostagem Aerada		2011	O próprio	1998	
431340 Novo Hamburgo/RS	Transbordo Roselândia	Unidade de transbordo	2011	O próprio	2005	Não existe
431340 Novo Hamburgo/RS	Central de Tratamento RSS		2011	O próprio	2004	
431340 Novo Hamburgo/RS	Unidade Centro de Coleta Seletiva Solidária	Unidade de triagem (galpão ou usina)	2011	O próprio	2010	Operação
431340 Novo Hamburgo/RS	Aterro Sanitário do Bairro Roselândia		2011	O próprio	1998	
431340 Novo Hamburgo/RS	Reciclagem do bairro Rondônia (Lixão do Lima)		2011	O próprio	2004	
431340 Novo Hamburgo/RS	Central Fundamental		2011	O próprio	2001	
411729 Novo Itacolomi/PR	Lixão a Céu Aberto.		2011	O próprio	2010	
411729 Novo Itacolomi/PR	Aterro Sanitário	Aterro sanitário	2011	O próprio	2011	Prévia
421170 Orleans/SC	CIRSURES	Aterro sanitário	2011	O próprio	2004	
411730 Ortigueira/PR	Aterro Municipal de Ortigueira	Aterro controlado	Não Atualizada	O próprio	2001	
431350 Osório/RS	Central de Transbordo de Resíduos da Construção Civil	Área de transb e triagem de RCD e	2011	O próprio	2011	Operação
431350 Osório/RS	Aterro Sanitário de Osório	Aterro sanitário	2011	O próprio	2005	Operação
411740 Ourizona/PR	ATERRO SANITÁRIO DE OURIZONA	Aterro sanitário	2011	O próprio	2011	Operação
411745 Ouro Verde do Oeste/PR	ATERRO SANITÁRIO	Aterro sanitário	2011	O próprio		
431360 Paim Filho/RS	Aterro Controlado	Aterro controlado	2011	O próprio		Operação
411760 Palmas/PR	ATERRO SANITÁRIO DE PALMAS/PR	Aterro sanitário	Não Atualizada	O próprio	2005	
421200 Palma Sola/SC	Madeira Sansigolo	Unidade de manejo de galhadas e podas	Não Atualizada	O próprio	1990	
411770 Palmeira/PR	Aterro Sanitário Municipal de Palmeira	Aterro sanitário	2011	O próprio	2010	Operação
431370 Palmeira das Missões/RS	Separação (Reciclagem)	Unidade de triagem (galpão ou usina)	2011	O próprio	2002	
431370 Palmeira das Missões/RS	Aterro Sanitário	Aterro sanitário	2011	O próprio	2002	

TABELA Up05 - CADASTRO NACIONAL DE UNIDADES DE PROCESSAMENTO DE RESÍDUOS SÓLIDOS URBANOS

ANO DE
REFERÊNCIA
2011

Município de localização	Nome da unidade	Tipo	Situação da classificação	Município responsável pelo gerenciamento	Início de operação	Licença
Código Nome/UF						
REGIÃO SUL	Up001	Up003		Up079	Up002	Up050
411790 Palotina/PR	Aterro Sanitário	Aterro sanitário	2011	O próprio		
431390 Panambi/RS	Aterro Sanitário	Aterro sanitário	2011	O próprio	2006	Operação
431390 Panambi/RS	Usina de triagem de lixo	Unidade de triagem (galpão ou usina)	2011	O próprio	2001	Operação
411800 Paraíso do Norte/PR	Aterro Controlado de Paraíso do Norte	Aterro controlado	2011	O próprio	2011	Prévia
411810 Paranacity/PR	Aterro Sanitário	Lixão	2011	O próprio		
411820 Paranaguá/PR	Lixão do Imbocuí	Lixão	2011	O próprio	1990	
411820 Paranaguá/PR	Vala para RSS		2011	O próprio	2002	
411830 Paranapoema/PR	Lixão de Paranapoema	Lixão	Não Atualizada	O próprio		
411840 Paranaíba/PR	Aterro Sanitário do Município de Paranaíba	Aterro sanitário	2011	O próprio	2003	Operação
431405 Parobé/RS	DEPOSITO TEMPORÁRIO DE RESÍDUOS	Unidade de transbordo	2011	O próprio	2010	Instalação
431410 Passo Fundo/RS	Aterro de Resíduos da Construção Civil		2011	O próprio	2004	
431410 Passo Fundo/RS	Aterro Sanitário	Aterro sanitário	2011	O próprio	2002	Operação
431410 Passo Fundo/RS	Vala Séptica		2011	O próprio	2002	
411860 Paula Freitas/PR	Aterro Sanitário de Paula Freitas	Aterro sanitário	2011	O próprio	2010	Prévia
431413 Paulo Bento/RS	Unidade de Triagem Juliano Wietzycoski ME	Unidade de triagem (galpão ou usina)	2011	O próprio		Operação
411870 Paulo Frontin/PR	Aterro Sanitário de Paulo Frontin	Aterro sanitário	2011	O próprio	2011	
411880 Peabiru/PR	Aterro Sanitário de Peabiru	Aterro controlado	2011	O próprio	2011	Operação
431420 Pedro Osório/RS	Aterro Sanitário	Aterro controlado	Não Atualizada	O próprio	1998	
431430 Pejuçara/RS	ATERRO DE INERTES DE PEJUÇARA	Aterro de Resíduos da Construção Civil	Não Atualizada	O próprio	2010	
431440 Pelotas/RS	Unidade de Tratamento Autoclave		2011	O próprio	2003	
431440 Pelotas/RS	Aterro Colina do Sol	Aterro controlado	2011	O próprio	1984	Outro tipo
421260 Peritiba/SC	NEI COLETA DE RESIDUOS SOLIDOS LTDA		2011	O próprio	2011	
421260 Peritiba/SC	CRI IPUMIRIM	Aterro sanitário	2011	O próprio	2011	Operação
411885 Perobal/PR	Aterro controlado	Aterro controlado	Não Atualizada	O próprio	2000	
411890 Pérola/PR	Aterro Sanitário do Município de Pérola	Aterro sanitário	2011	O próprio	2005	Operação
411890 Pérola/PR	Centro de Triagem do Município de Pérola	Área de transb e triagem de RCD e	2011	O próprio	2006	Operação
421270 Petrolândia/SC	Prefeitura Municipal de Petrolândia		2011	O próprio	1962	
431445 Pinhal/RS	CIGRES	Aterro sanitário	Não Atualizada	O próprio	2007	Operação
411920 Pinhalão/PR	CIAS - Consorcio Intermunicipal para Aterro Sanitário	Aterro sanitário	2011	O próprio	2002	
431446 Pinhal da Serra/RS	Aterro Sanitário de Pinhal da Serra	Aterro sanitário	2011	O próprio	2004	Operação
411930 Pinhão/PR	ATERRO - LOCALIDADE GUARAPUAVINHA	Lixão	2011	O próprio	1997	
431450 Pinheiro Machado/RS	Aterro sanitário		2011	O próprio		
411960 Pitanga/PR	usina de triagem e compostagem	Aterro controlado	2011	O próprio	2010	Instalação

TABELA Up05 - CADASTRO NACIONAL DE UNIDADES DE PROCESSAMENTO DE RESÍDUOS SÓLIDOS URBANOS

ANO DE
REFERÊNCIA
2011

Município de localização	Nome da unidade	Tipo	Situação da classificação	Município responsável pelo gerenciamento	Início de operação	Licença
Código Nome/UF						
REGIÃO SUL	Up001	Up003		Up079	Up002	Up050
411960 Pitanga/PR	gilberto rocha ferreira	Unidade de triagem (galpão ou usina)	2011	O próprio	2011	Escolha a opção
431470 Planalto/RS	Central de triagem de resíduos sólidos	Unidade de triagem (galpão ou usina)	2011	O próprio	2006	Operação
421320 Pomerode/SC	Central de Triagem	Unidade de triagem (galpão ou usina)	2011	O próprio	1995	
411990 Ponta Grossa/PR	UNIDADE DE TRANSBORDO E TRATAMENTO DE RSS	Unid. tratamento por microondas ou	2011	O próprio	2006	
411990 Ponta Grossa/PR	UNIDADE DE TRANSBORDO E TRATAMENTO DE RCC	Área de reciclagem de RCD (=un reciclagem	2011	O próprio	2008	
411990 Ponta Grossa/PR	Unidade de triagem - ACAMARUVA	Unidade de triagem (galpão ou usina)	2011	O próprio	2004	
411990 Ponta Grossa/PR	Aterro de Ponta Grossa	Aterro controlado	2011	O próprio	1969	Não existe
411990 Ponta Grossa/PR	UNIDADE DE TRIAGEM - ACAMARO	Unidade de triagem (galpão ou usina)	2011	O próprio	2004	
411990 Ponta Grossa/PR	UNIDADE DE TRIAGEM - ACAMAR	Unidade de triagem (galpão ou usina)	2011	O próprio	2004	
411990 Ponta Grossa/PR	UNIDADE DE TRIAGEM - ACAMARU	Unidade de triagem (galpão ou usina)	2011	O próprio	2005	
431478 Ponte Preta/RS	Aterro Sanitário Municipal	Aterro sanitário	2011	O próprio	2008	Operação
412000 Porecatu/PR	Lixão	Lixão	2011	O próprio		
412000 Porecatu/PR	ATERRO SANITARIO DE PORECATU		2011	O próprio	2005	
431480 Portão/RS	Usina de Reciclagem	Unidade de triagem (galpão ou usina)	2011	O próprio	2008	Operação
431490 Porto Alegre/RS	Estação de Transbordo Lomba do Pinheiro	Unidade de transbordo	2011	O próprio	1998	Não existe
431490 Porto Alegre/RS	Central de Suinocultura	Outra	2011	O próprio	1992	
431490 Porto Alegre/RS	Aterro da Extrema		2011	O próprio	1997	
431490 Porto Alegre/RS	Aterro Anchieta	Aterro de Resíduos da Construção Civil	2011	O próprio	2005	Operação
431490 Porto Alegre/RS	UTC - Triagem Lomba do Pinheiro	Unidade de triagem (galpão ou usina)	2011	O próprio	2000	Operação
431490 Porto Alegre/RS	Central Serraria II		2011	O próprio	1999	
431490 Porto Alegre/RS	UTC - Compostagem Lomba do Pinheiro	Unidade de compostagem (pátio ou usina)	2011	O próprio	2000	Operação
431490 Porto Alegre/RS	Central João Paris		2011	O próprio	1995	
412015 Porto Barreiro/PR	ATERRO SANITÁRIO DE PORTO BARREIRO		2011	O próprio		
412015 Porto Barreiro/PR	Aterro Controlado	Aterro controlado	2011	O próprio		Não existe
431500 Porto Lucena/RS	UNIDADE DE GERENCIAMENTO DE RESÍDUOS SÓLIDOS	Aterro sanitário	Não Atualizada	O próprio	2005	
412020 Porto Rico/PR	ATERRO DE PORTO RICO	Aterro controlado	2011	O próprio	2002	Operação
421360 Porto União/SC	ATERRO DO LEGRU	Aterro sanitário	2011	O próprio	2003	Operação
431510 Porto Xavier/RS	PMPX		2011	O próprio	2009	
421380 Praia Grande/SC	centro de triagem e compostagem de RSU	Unidade de triagem (galpão ou usina)	2011	O próprio	2005	Operação
421390 Presidente Castello Branco/SC	Aterro Sanitário de Presidente Castello Branco	Aterro sanitário	2011	O próprio	2004	Operação
431514 Presidente Lucena/RS	presidente lucena		2011	O próprio		
412050 Primeiro de Maio/PR	PREFEITURA MUNICIPAL DE PRIMEIRO DE MAIO	Aterro sanitário	2011	O próprio	1998	
412060 Prudentópolis/PR	Aterro Sanitário	Aterro sanitário	2011	O próprio	2005	

TABELA Up05 - CADASTRO NACIONAL DE UNIDADES DE PROCESSAMENTO DE RESÍDUOS SÓLIDOS URBANOS

ANO DE
REFERÊNCIA
2011

Município de localização	Nome da unidade	Tipo	Situação da classificação	Município responsável pelo gerenciamento	Início de operação	Licença
Código Nome/UF						
REGIÃO SUL	Up001	Up003		Up079	Up002	Up050
431530 Quaraí/RS	Quaraí	Aterro sanitário	Não Atualizada	O próprio	2009	
412065 Quarto Centenário/PR	Aterro Sanitário de Quarto Centenário	Aterro sanitário	Não Atualizada	O próprio	2000	
412070 Quatiguá/PR	LIXÃO MUNICIPAL	Lixão	Não Atualizada	O próprio	1994	
412090 Quedas do Iguaçu/PR	Aterro Sanitário Municipal	Aterro sanitário	2011	O próprio	2000	Operação
412100 Querência do Norte/PR	ATERRO SANITÁRIO QUERÊNCIA DO NORTE	Aterro controlado	2011	O próprio	2001	Operação
421420 Quilombo/SC	CONTINENTAL OBRAS E SERVIÇOS LTDA	Aterro sanitário	2011	O próprio	2009	
431535 Quinze de Novembro/RS	Unidade de triagem	Aterro controlado	Não Atualizada	O próprio	2002	
412140 Realeza/PR	Aterro Sanitário de Realeza	Aterro sanitário	2011	O próprio	1998	Operação
431545 Relvado/RS	ATERRO SANITARIO	Aterro sanitário	2011	O próprio	2004	Operação
412175 Reserva do Iguaçu/PR	aterro sanitário	Aterro sanitário	2011	O próprio		Instalação
412180 Ribeirão Claro/PR	Usina de Reciclagem de Lixo	Unidade de triagem (galpão ou usina)	2011	O próprio	2011	
412180 Ribeirão Claro/PR	Aterro sanitário	Aterro sanitário	2011	O próprio		
412200 Rio Azul/PR	Estação de Transbordo	Unidade de transbordo	2011	O próprio	2011	Operação
412200 Rio Azul/PR	Lixão de Rio Azul	Lixão	2011	O próprio	1999	Não existe
412200 Rio Azul/PR	Unidade de Triagem	Unidade de triagem (galpão ou usina)	2011	O próprio	2009	Não existe
412210 Rio Bom/PR	Município de Rio Bom	Aterro sanitário	Não Atualizada	O próprio	2003	
421460 Rio do Oeste/SC	CENTRO DE TRIAGEM E COMPOSTAGEM DE RIO DO OESTE-CT	Unidade de triagem (galpão ou usina)	Não Atualizada	O próprio	2001	
421490 Rio Fortuna/SC	ATERRO CONTROLADO DE RIO FORTUNA		2011	O próprio	2005	
431560 Rio Grande/RS	Transbordo	Unidade de transbordo	2011	O próprio	2009	Não existe
431560 Rio Grande/RS	Aterro Sanitário	Aterro sanitário	2011	O próprio	2009	Operação
431560 Rio Grande/RS	Lixão de Rio Grande		2011	O próprio	1980	
421500 Rio Negrinho/SC	Aterro Sanitário Municipal	Aterro sanitário	2011	O próprio	2004	Operação
412240 Rolândia/PR	Aterro Sanitário Km 7 Rolândia	Aterro sanitário	2011	O próprio	2001	Operação
431600 Rolante/RS	Central de Triagem e Compostagem com Aterro Sanitá	Aterro sanitário	2011	O próprio	2006	Operação
412250 Roncador/PR	Aterro Sanitário	Aterro sanitário	Não Atualizada	O próprio	2007	
412260 Rondon/PR	Rondon	Aterro sanitário	2011	O próprio	1994	Operação
431640 Rosário do Sul/RS	ATERRO SANITÁRIO CONTROLADO	Aterro controlado	2011	O próprio	1999	Operação
412270 Sabáudia/PR	Aterro Sanitário de Sabáudia	Aterro sanitário	2011	O próprio	2005	Operação
412290 Salto do Itararé/PR	Prefeitura Municipal	Aterro controlado	Não Atualizada	O próprio	2009	
431645 Salto do Jacuí/RS	Unidade Provisória de Transbordo e Triagem	Área de transb e triagem de RCD e	2011	O próprio	2010	Operação
421540 Salto Veloso/SC	VT Engenharia e Construções Ltda	Unidade de triagem (galpão ou usina)	2011	O próprio	2002	Operação
421540 Salto Veloso/SC	Unidade de Podas e Galhadas de Salto Veloso	Unidade de manejo de galhadas e podas	2011	O próprio	1961	
431647 Salvador das Missões/RS	VIA NORTE COLETA E TRANSPORTE DE RESIDUOS LTDA	Unidade de tratamento por incineração	2011	O próprio	2009	

TABELA Up05 - CADASTRO NACIONAL DE UNIDADES DE PROCESSAMENTO DE RESÍDUOS SÓLIDOS URBANOS

ANO DE
REFERÊNCIA
2011

Município de localização	Nome da unidade	Tipo	Situação da classificação	Município responsável pelo gerenciamento	Início de operação	Licença
Código Nome/UF						
REGIÃO SUL	Up001	Up003		Up079	Up002	Up050
431647 Salvador das Missões/RS	MARCOS ENGELHOF E CIA LTDA	Unidade de transbordo	2011	O próprio	2009	
431670 Santa Bárbara do Sul/RS	ATERRO SANITÁRIO SIMPEX	Aterro sanitário	2011	O próprio	2011	Operação
412320 Santa Cecília do Pavão/PR	Aterro Sanitário	Aterro sanitário	Não Atualizada	O próprio	2004	
412320 Santa Cecília do Pavão/PR	Fossa para Depósito Pérfuro Cortante	Outra	Não Atualizada	O próprio	2004	
412330 Santa Cruz de Monte Castelo/PR	Lixão de Santa Cruz de Monte Castelo	Lixão	2011	O próprio		Não existe
431680 Santa Cruz do Sul/RS	ATERRO CONTROLADO		2011	O próprio	1990	
431680 Santa Cruz do Sul/RS	Santa Cruz do Sul	Unidade de triagem (galpão ou usina)	2011	O próprio	1990	Operação
431680 Santa Cruz do Sul/RS	Usina de triagem de Sata Cruz do Sul	Unidade de triagem (galpão ou usina)	2011	O próprio	2004	Operação
412340 Santa Fé/PR	Aterro Sanitário de Santa Fé	Aterro sanitário	2011	O próprio		
412350 Santa Helena/PR	USINA DE BENEFICIAMENTO DE RESIDUOS SÓLIDOS	Área de transb e triagem de RCD e	2011	O próprio	2003	
412350 Santa Helena/PR	USINA DE BENEFICIAMENTO DE RESÍDUOS SÓLIDOS URBANOS	Área de transb e triagem de RCD e	2011	O próprio		
412370 Santa Isabel do Ivaí/PR	ATERRO CONTROLADO DE SANTA ISABEL DO AVAÍ	Aterro controlado	2011	O próprio	2005	Prévia
412382 Santa Lúcia/PR	ATERRO CONTROLADO	Aterro controlado	Não Atualizada	O próprio	2000	
431690 Santa Maria/RS	Aterro da Gaturrita		2011	O próprio	1985	
431690 Santa Maria/RS	Companhia Riograndense de Valorização de Resíduos	Aterro sanitário	2011	O próprio	2011	
412390 Santa Mariana/PR	Lixão de Santa Mariana	Lixão	2011	O próprio	2000	Não existe
412395 Santa Mônica/PR	LIXÃO DE SANTA MÔNICA		2011	O próprio	2011	
412395 Santa Mônica/PR	ATERRO SANITÁRIO DE SANTA MÔNICA	Aterro sanitário	2011	O próprio		
431700 Santana da Boa Vista/RS	Lixão		2011	O próprio		
412400 Santana do Itararé/PR	Lixão	Lixão	2011	O próprio	1993	Não existe
431710 Santana do Livramento/RS	RINCÃO DA BOLSA		2011	O próprio	2004	
431710 Santana do Livramento/RS	ESTAÇÃO DE TRANSBORDO MANGUEIRA COLORADA	Unidade de transbordo	2011	O próprio	2010	Operação
421565 Santa Rosa do Sul/SC	SANTEC		2011	O próprio	2011	
421565 Santa Rosa do Sul/SC	RECICLAGEM	Unidade de triagem (galpão ou usina)	2011	O próprio	2000	Não existe
412402 Santa Tereza do Oeste/PR	Aterro Controlado	Aterro controlado	2011	O próprio	2007	Operação
412405 Santa Terezinha de Itaipu/PR	ACARESTI		2011	O próprio	2005	
412405 Santa Terezinha de Itaipu/PR	Aterro de Inertes	Aterro de Resíduos da Construção Civil	2011	O próprio	2011	Prévia
412405 Santa Terezinha de Itaipu/PR	Aterro Sanitário Municipal	Aterro controlado	2011	O próprio	2006	
431740 Santiago/RS	Aterro Controlado utcar	Aterro controlado	2011	O próprio	2011	
431750 Santo Ângelo/RS	Associação de Reciclagem e Educação Ambiental Ecos	Unidade de triagem (galpão ou usina)	2011	O próprio	2004	
431750 Santo Ângelo/RS	Aterro Municipal	Aterro controlado	2011	O próprio	2005	
431760 Santo Antônio da Patrulha/RS	Usina Municipal de Transbordo de Resíduos Sólidos	Unidade de triagem (galpão ou usina)	2011	O próprio	1997	Operação
412410 Santo Antônio da Platina/PR	ATERRO SANITARIO MUNICIPAL		Não Atualizada	O próprio	2003	

TABELA Up05 - CADASTRO NACIONAL DE UNIDADES DE PROCESSAMENTO DE RESÍDUOS SÓLIDOS URBANOS

ANO DE
REFERÊNCIA
2011

Município de localização	Nome da unidade	Tipo	Situação da classificação	Município responsável pelo gerenciamento	Início de operação	Licença
Código Nome/UF						
REGIÃO SUL	Up001	Up003		Up079	Up002	Up050
431755 Santo Antônio do Palma/RS	SISTEMA DE DESTINO FINAL DE RESÍDUOS SÓLIDOS URBAN	Aterro sanitário	2011	O próprio	2009	
412430 Santo Antônio do Paraíso/PR	LIXÃO	Lixão	2011	O próprio		
431780 Santo Augusto/RS	UTAR		Não Atualizada	O próprio	1997	
431790 Santo Cristo/RS	Lixão de Santo Cristo	Lixão	Não Atualizada	O próprio	1995	
412450 Santo Inácio/PR	Lixão de Santo Inácio	Lixão	2011	O próprio	1950	Não existe
421580 São Bento do Sul/SC	Aterro Sanitário Rio Vermelho	Aterro sanitário	Não Atualizada	O próprio	2010	
421580 São Bento do Sul/SC	Unidade de Transbordo	Unidade de transbordo	Não Atualizada	O próprio	2005	
421575 São Bernardino/SC	UNIDADE 2 - TUCANO OBRAS E SERVIÇOS LTDA	Aterro sanitário	2011	O próprio	2002	
431800 São Borja/RS	Unidade de Triagem de São Borja	Unidade de triagem (galpão ou usina)	2011	O próprio	1989	Outro tipo
431800 São Borja/RS	Depósito Temporário de RSU	Aterro controlado	2011	O próprio	2010	Outro tipo
421600 São Carlos/SC	EMPRESA CONTINENTAL	Aterro sanitário	2011	O próprio	2011	
431810 São Francisco de Assis/RS	Aterro Sanitário	Aterro sanitário	2011	O próprio	1997	Operação
431820 São Francisco de Paula/RS	Estação de Transbordo	Unidade de transbordo	2011	O próprio	2005	
431830 São Gabriel/RS	São Gabriel	Aterro controlado	2011	O próprio	2005	
412480 São João/PR	Aterro Sanitário de Sao Joao	Aterro sanitário	2011	O próprio	1998	
412480 São João/PR	Usina de reciclagem de lixo	Aterro sanitário	2011	O próprio	1998	
421630 São João Batista/SC	Aterro Sanitário de São João Batista	Aterro sanitário	2011	O próprio	2002	Operação
421635 São João do Itaperiú/SC	CATARINENSE COLETA DE RESÍDUOS HOSPITALARES LTDA	Vala especifica de RSS	Não Atualizada	O próprio	2000	
421640 São João do Sul/SC	Pinheiros	Unidade de triagem (galpão ou usina)	Não Atualizada	O próprio	2005	
412530 São Jorge do Ivaí/PR	ATERRO CONTROLADO	Aterro controlado	2011	O próprio	2011	Não existe
412535 São Jorge do Patrocínio/PR	Unidade de resíduos da construção civil	Aterro de Resíduos da Construção Civil	2011	O próprio	2002	Não existe
412535 São Jorge do Patrocínio/PR	Prefeitura Municipal	Aterro sanitário	2011	O próprio	2011	Operação
412535 São Jorge do Patrocínio/PR	Galpão de Triagem	Unidade de triagem (galpão ou usina)	2011	O próprio	2002	Não existe
412535 São Jorge do Patrocínio/PR	Unidade de manejo de galhos e podas	Unidade de manejo de galhadas e podas	2011	O próprio	2002	Não existe
421660 São José/SC	Aterro Sanitário	Aterro sanitário	Não Atualizada	O próprio	2000	
421660 São José/SC	Aterro Res Construção	Aterro de Resíduos da Construção Civil	Não Atualizada	O próprio	2001	
412545 São José das Palmeiras/PR	lixão	Lixão	2011	O próprio	2003	
431849 São José do Inhacorá/RS	PREFEITURA MUNICIPAL DE SÃO JOSE DO INHACORA		2011	O próprio	2009	
431850 São José do Norte/RS	Aterro controlado		2011	O próprio	1999	
431860 São José do Ouro/RS	Aterro Controlado de São José do Ouro/RS	Aterro controlado	Não Atualizada	O próprio		
412550 São José dos Pinhais/PR	Central de Triagem e Valorização de Resíduos Recicláveis	Unidade de triagem (galpão ou usina)	2011	O próprio		
412550 São José dos Pinhais/PR	MRM Mineração Ltda		2011	O próprio	2005	
412550 São José dos Pinhais/PR	Usina de Triagem de São José dos Pinhais		2011	O próprio	1991	

TABELA Up05 - CADASTRO NACIONAL DE UNIDADES DE PROCESSAMENTO DE RESÍDUOS SÓLIDOS URBANOS

ANO DE
REFERÊNCIA
2011

Município de localização	Nome da unidade	Tipo	Situação da classificação	Município responsável pelo gerenciamento	Início de operação	Licença
Código Nome/UF						
REGIÃO SUL	Up001	Up003		Up079	Up002	Up050
431870 São Leopoldo/RS	Entrepósitos de recebimento de resíduos extra-domic	Área de transb e triagem de RCD e	2011	O próprio	2009	
431870 São Leopoldo/RS	Central de Triagem de Resíduos da Construção Demol	Área de transb e triagem de RCD e	2011	O próprio	2010	Operação
431870 São Leopoldo/RS	Central de Triagem de São Leopoldo	Outra	2011	O próprio	2002	
431870 São Leopoldo/RS	Central de triagem de RCD		2011	O próprio		
431870 São Leopoldo/RS	Central de Tratamento de RSS	Unid. tratamento por microondas ou	2011	O próprio	2004	Operação
431870 São Leopoldo/RS	Zôobraz Braço - Crematório do Vale	Outra	2011	O próprio	2008	Operação
431870 São Leopoldo/RS	Galpões de Triagem e Reciclagem de Resíduos da Col	Unidade de triagem (galpão ou usina)	2011	O próprio	2006	Operação
431870 São Leopoldo/RS	: Fundação de Resíduos Sólidos Industriais - Funresoli	Aterro industrial	2011	O próprio	1996	Operação
431870 São Leopoldo/RS	Aterro de Resíduos Industriais perigosos	Aterro industrial	2011	O próprio	1996	Operação
431870 São Leopoldo/RS	Companhia Riograndense de Valorização de Resíduos - CRVR	Aterro sanitário	2011	O próprio	2011	Operação
431870 São Leopoldo/RS	Aterro Sanitário Municipal	Aterro sanitário	2011	O próprio	2003	
431880 São Lourenço do Sul/RS	Aterro Sanitário de São Lourenço do Sul	Aterro sanitário	Não Atualizada	O próprio	1995	
412555 São Manoel do Paraná/PR	aterro sanitário	Aterro sanitário	2011	O próprio	2000	
412560 São Mateus do Sul/PR	Cavas de mineração do Xisto da Petrobras/UN-SIX	Aterro controlado	2011	O próprio	2011	
431915 São Miguel das Missões/RS	GALPAO DE TRIAGEM	Unidade de triagem (galpão ou usina)	Não Atualizada	O próprio	2004	
412570 São Miguel do Iguaçu/PR	ATERRO CONTROLADO DE SÃO MIGUEL DO IGUAÇU	Aterro controlado	Não Atualizada	O próprio	1997	
412580 São Pedro do Ivaí/PR	ATERRO SANITARIO	Aterro sanitário	2011	O próprio	2008	Prévia
412610 São Tomé/PR	aterro controlado municipal	Aterro controlado	Não Atualizada	O próprio	1993	
431971 São Valentim do Sul/RS	RECICLE DONIDA LTDA	Unidade de triagem (galpão ou usina)	2011	O próprio	2000	Operação
431971 São Valentim do Sul/RS	ATERRO SANITÁRIO DE SÃO VALETIM DO SUL	Aterro sanitário	2011	O próprio	1993	Operação
431971 São Valentim do Sul/RS	SERESA SERVIÇOS DE RESÍDUOS DA SAÚDE LTDA	Unidade de tratamento por incineração	2011	O próprio	1998	Operação
432000 Sapucaia do Sul/RS	Aterro Sanitário Municipal de Sapucaia do Sul	Aterro sanitário	2011	O próprio	1989	Operação
412627 Saudade do Iguaçu/PR	Aterro Sanitário	Aterro controlado	2011	O próprio	2007	Operação
421730 Saudades/SC	AMBIENTUS RECICLAGEM	Unidade de triagem (galpão ou usina)	2011	O próprio	2005	Outro tipo
421730 Saudades/SC	TUCANO OBRAS E SERVIÇOS	Aterro sanitário	2011	O próprio	1995	Operação
421750 Seara/SC	Aterro Sanitário Ronetren Ltda	Aterro sanitário	2011	O próprio	2005	Operação
432020 Seberí/RS	CIGRES Consorcio Intermunicipal de Gestão de resid	Aterro sanitário	2011	O próprio	2007	Operação
432023 Sede Nova/RS	Aterro Sanitário Municipal		2011	Sapucaia do Sul/RS	1989	
432030 Selbach/RS	Nova Era	Unidade de triagem (galpão ou usina)	Não Atualizada	O próprio		
412630 Sengés/PR	Lixão de Sengés	Lixão	Não Atualizada	O próprio		
421755 Serra Alta/SC	TUCANO OBRAS E SERVIÇOS	Aterro sanitário	2011	O próprio	2010	Operação
421755 Serra Alta/SC	VOLMIR CERIZOLLI E CIA LTDA		2011	O próprio	2006	
412635 Serranópolis do Iguaçu/PR	Barracão de reciclagem	Unidade de triagem (galpão ou usina)	2011	O próprio	2007	Não existe

TABELA Up05 - CADASTRO NACIONAL DE UNIDADES DE PROCESSAMENTO DE RESÍDUOS SÓLIDOS URBANOS

ANO DE
REFERÊNCIA
2011

Município de localização	Nome da unidade	Tipo	Situação da classificação	Município responsável pelo gerenciamento	Início de operação	Licença
Código Nome/UF						
REGIÃO SUL	Up001	Up003		Up079	Up002	Up050
412635 Serranópolis do Iguaçu/PR	Aterro Sanitário	Aterro sanitário	2011	O próprio	2007	Operação
412640 Sertaneja/PR	ATERRO SANITÁRIO DE SERTANEJA		Não Atualizada	O próprio	2010	
412650 Sertanópolis/PR	Aterro Sanitário de Sertanópolis	Aterro sanitário	2011	O próprio	2003	Operação
432060 Severiano de Almeida/RS	USINA DE RECICLAGEM DE LIXO / 2009	Aterro controlado	2011	O próprio		
432060 Severiano de Almeida/RS	Usina de Reciclagem de Lixo	Unidade de triagem (galpão ou usina)	2011	O próprio	2003	
412660 Siqueira Campos/PR	Prefeitura Municipal	Aterro controlado	2011	O próprio	2011	Não existe
412660 Siqueira Campos/PR	Aterro Sanitário	Aterro sanitário	2011	O próprio	2008	Não existe
432080 Soledade/RS	MGO SOUÇÕES AMBIENTAIS LTDA	Unidade de triagem (galpão ou usina)	2011	O próprio	2007	Operação
421770 Sombrio/SC	Aterro Sanitário Municipal	Aterro sanitário	Não Atualizada	O próprio	2003	
412665 Sulina/PR	ATERRO CONTROLADO DE SULINA	Aterro controlado	Não Atualizada	O próprio	2010	
421780 Taió/SC	taio	Unidade de manejo de galhadas e podas	2011	O próprio		Escolha a opção
412667 Tamarana/PR	Vala para Resíduos de Saúde		2011	O próprio	1970	
412667 Tamarana/PR	Depósito Municipal de lixo.	Aterro controlado	2011	O próprio	1970	Prévia
432090 Tapejara/RS	UNIDADE DE PODAS E GALHADAS	Unidade de manejo de galhadas e podas	2011	O próprio		
432090 Tapejara/RS	UNIDADE DE INCINERAÇÃO SERVIOESTE	Queima em forno de qualquer tipo	2011	O próprio		Operação
432100 Tapera/RS	Tapera	Outra	Não Atualizada	O próprio	2005	
432110 Tapes/RS	Tapes	Aterro controlado	Não Atualizada	O próprio	1983	
412700 Teixeira Soares/PR	Aterro Controlado	Aterro controlado	2011	O próprio	1998	Outro tipo
412720 Terra Boa/PR	Inidade de Triagem de Terra Boa		2011	O próprio	1995	
432143 Terra de Areia/RS	Terra de Areia RS	Aterro sanitário	2011	O próprio	2007	
412730 Terra Rica/PR	Aterro Controlado	Vala específica de RSS	2011	O próprio		
412730 Terra Rica/PR	Vala para Resíduos de Saúde de Terra Rica	Unidade de tratamento por incineração	2011	O próprio	2011	
432145 Teutônia/RS	ATERRO SANITARIO MUNICIPAL LINHA GERALDO	Aterro sanitário	2011	O próprio	1996	Operação
412750 Tibagi/PR	Aterro Sanitário	Aterro sanitário	2011	O próprio	2009	Operação
412750 Tibagi/PR	Unidade de Reciclagem de Resíduo de Construção e Demolição		2011	O próprio		
412750 Tibagi/PR	Centro de Compostagem	Unidade de compostagem (pátio ou usina)	2011	O próprio	2009	Operação
412750 Tibagi/PR	Centro de Triagem	Unidade de triagem (galpão ou usina)	2011	O próprio	2009	Operação
421820 Timbó/SC	Aterro Sanitário Serv. Mun. Água e Esgoto	Aterro sanitário	2011	O próprio	2005	Operação
421820 Timbó/SC	Usina de triagem	Unidade de triagem (galpão ou usina)	2011	O próprio	2005	Não existe
412770 Toledo/PR	Aterro Controlado		2011	O próprio	1997	
412770 Toledo/PR	Unidade de Manejo de Galhadas ou Podas	Unidade de manejo de galhadas e podas	2011	O próprio	1994	Operação
412770 Toledo/PR	Unidade de Triagem	Unidade de triagem (galpão ou usina)	2011	O próprio	1994	Operação
412770 Toledo/PR	Vala para RSS		2011	O próprio	1997	

TABELA Up05 - CADASTRO NACIONAL DE UNIDADES DE PROCESSAMENTO DE RESÍDUOS SÓLIDOS URBANOS

ANO DE
REFERÊNCIA
2011

Município de localização	Nome da unidade	Tipo	Situação da classificação	Município responsável pelo gerenciamento	Início de operação	Licença
Código Nome/UF						
REGIÃO SUL	Up001	Up003		Up079	Up002	Up050
412770 Toledo/PR	Aterro Sanitário	Aterro sanitário	2011	O próprio	2002	Operação
432150 Torres/RS	Recivida	Unidade de triagem (galpão ou usina)	2011	O próprio	2003	
432150 Torres/RS	Aterro Controlado		2011	O próprio	1998	
432160 Tramandaí/RS	Unidade de Tramandaí		Não Atualizada	O próprio	2002	
412785 Três Barras do Paraná/PR	Aterro Sanitário Linha Kennedy		2011	O próprio	2002	
432166 Três Cachoeiras/RS	Aterro goldani e cia Ltda.	Aterro controlado	2011	O próprio	2005	Operação
432170 Três Coroas/RS	Aterro Sanitário		2011	O próprio	1999	
432170 Três Coroas/RS	Unidade de Triagem	Unidade de triagem (galpão ou usina)	2011	O próprio	1999	Operação
432170 Três Coroas/RS	Aterro Industrial	Aterro industrial	2011	O próprio	2001	Operação
432170 Três Coroas/RS	Pátio Comportagem		2011	O próprio	2002	
432180 Três de Maio/RS	CIGRES		Não Atualizada	O próprio		
432190 Três Passos/RS	Rico Entulhos	Aterro de Resíduos da Construção Civil	2011	O próprio	2001	Operação
432190 Três Passos/RS	Consórcio Intermunicipal de Tratamento de Resíduos	Aterro controlado	2011	O próprio	2000	Não existe
432195 Trindade do Sul/RS	CONILIXO	Aterro controlado	Não Atualizada	O próprio	2006	
432200 Triunfo/RS	Prefeitura Municipal de Triunfo		Não Atualizada	O próprio	1980	
432210 Tucunduva/RS	Wambass transportes LTDA	Unidade de triagem (galpão ou usina)	Não Atualizada	O próprio	2009	
432225 Tupandi/RS	Und. de Triagem 1	Unidade de triagem (galpão ou usina)	2011	O próprio	2006	Operação
412795 Tupãssi/PR	Aterro Tupãssi	Aterro sanitário	2011	O próprio	2011	Operação
412796 Turvo/PR	LIXÃO DODGE	Lixão	2011	O próprio	2010	
412800 Ubitatã/PR	ATERRO SANTARIO MUNICIPAL	Aterro controlado	2011	O próprio	2009	Operação
432234 Ubiretama/RS	Aterro sanitário de residuos solidos urbanos - L	Aterro sanitário	Não Atualizada	O próprio	2005	Operação
412810 Umuarama/PR	Cooperuma - Cooperativa de Catadores de Materiais Recicláveis de	Unidade de triagem (galpão ou usina)	2011	O próprio		
412810 Umuarama/PR	Aterro Sanitário para Resíduos Sólidos Domiciliares e Comerciais	Aterro sanitário	2011	O próprio		
432235 União da Serra/RS	UNIÃO DA SERRA	Unidade de manejo de galhadas e podas	Não Atualizada	O próprio	2009	
412820 União da Vitória/PR	Aterro Sanitário Municipal	Aterro sanitário	2011	O próprio	2005	Operação
412820 União da Vitória/PR	AEUVI - Unidade de Triagem	Unidade de triagem (galpão ou usina)	2011	O próprio	2007	Não existe
412830 Uniflor/PR	coleta residuos sólidos 2009	Aterro sanitário	2011	O próprio	2011	Operação
432240 Uruguaiana/RS	Vala Séptica		Não Atualizada	O próprio	2001	
432240 Uruguaiana/RS	Lixão	Lixão	Não Atualizada	O próprio	1992	Não existe
421900 Urussanga/SC	CIRSURES	Aterro sanitário	Não Atualizada	O próprio	2004	
421900 Urussanga/SC	CooperAmérica	Unidade de triagem (galpão ou usina)	Não Atualizada	O próprio	2004	
432250 Vacaria/RS	ATERRO SANITARIO MUNICIPAL	Aterro sanitário	2011	O próprio	2005	Operação
432255 Vanini/RS	Und. De Triagem	Unidade de triagem (galpão ou usina)	Não Atualizada	O próprio	2000	

TABELA Up05 - CADASTRO NACIONAL DE UNIDADES DE PROCESSAMENTO DE RESÍDUOS SÓLIDOS URBANOS

ANO DE
REFERÊNCIA
2011

Município de localização		Nome da unidade	Tipo	Situação da classificação	Município responsável pelo gerenciamento	Início de operação	Licença
Código	Nome/UF						
REGIÃO SUL		Up001	Up003		Up079	Up002	Up050
412853	Ventania/PR	LIXÃO DE VENTANIA	Lixão	Não Atualizada	O próprio	1993	
412855	Vera Cruz do Oeste/PR	Aterro sanitário	Aterro sanitário	2011	O próprio	1999	Prévia
432280	Veranópolis/RS	Veranópolis	Unidade de triagem (galpão ou usina)	Não Atualizada	O próprio	2009	
432290	Viadutos/RS	Robe Serviços de Reciclagem	Unidade de triagem (galpão ou usina)	Não Atualizada	O próprio		Operação
432300	Viamão/RS	Galpão de catadores Cooperativa	Unidade de triagem (galpão ou usina)	2011	O próprio	2000	
432300	Viamão/RS	Aterro sanitário municipal de Viamão	Aterro sanitário	2011	O próprio		Outro tipo
421920	Vidal Ramos/SC	Central de Triagem de Resíduos de Vidal Ramos	Unidade de triagem (galpão ou usina)	2011	O próprio	2004	Operação
421930	Videira/SC	Central de Triagem de Resíduos Sólidos Urbanos -	Aterro sanitário	2011	O próprio	2011	Operação
421930	Videira/SC	Aterro Sanitário e Industrial - Linha Baía I	Aterro sanitário	2011	O próprio	2002	Operação
432345	Vila Nova do Sul/RS	Aterro Sanitário de Vila Nova do Sul	Aterro sanitário	Não Atualizada	O próprio	2005	
412850	Wenceslau Braz/PR	Aterro Controlado e Usina de Triagem Pinhal Formos	Aterro controlado	2011	O próprio	2009	Prévia
432377	Westfalia/RS	Central de Triagem de Resíduos Sólidos	Unidade de triagem (galpão ou usina)	2011	O próprio	2006	
412880	Xambrê/PR	Xambrê	Aterro sanitário	2011	O próprio		
421960	Xavantina/SC	Aterro Sanitário da empresa Ronetran	Aterro sanitário	2011	O próprio	2011	Operação
421970	Xaxim/SC	ATERRO SANITÁRIO CRI	Aterro sanitário	Não Atualizada	O próprio		

TABELA Po01
POLÍTICA, PLANO E CONSÓRCIOS INTERMUNICIPAIS DE SANEAMENTO

TABELA Po01 - POLÍTICA, PLANO E CONSÓRCIOS INTERMUNICIPAIS DE SANEAMENTO

ANO DE
REFERÊNCIA
2011

Município		Consórcio Intermunicipal regulamentado pela Lei Federal nº 11.107/05 que tenha como uma de suas atribuições a gestão ou a prestação de serviços de limpeza urbana ou manejo de resíduos sólidos			
Código	Nome/UF	Município integrante de Consórcio intermunicipal	Sigla / Nome do Consórcio	Nº/Ano da Lei Municipal autorizativa de constituição ou adesão ao Consórcio	Demais municípios integrantes do Consórcio Intermunicipal
REGIÃO SUL		Po042	Po043	Po045	Po046
430003	Aceguá/RS	Não			
420020	Agrolândia/SC	Não			
420040	Água Doce/SC	Em processo de elaboração			
420060	Águas Mornas/SC	Não			
430010	Agudo/RS	Sim			Agudo - RS
430020	Ajuricaba/RS	Não			
430030	Alecrim/RS	Não			
430040	Alegrete/RS	Não			
430050	Alpestre/RS	Não			
410045	Altamira do Paraná/PR	Em processo de elaboração			
430055	Alto Alegre/RS	Não			
410050	Altônia/PR	Não			
412862	Alto Paraíso/PR	Sim	Consortio Intermunicipal para conservação do remanecente do rio paraná e áreas de influencias. CORIPA		Altônia - PR, Esperança Nova - PR, Francisco Alves - PR, Icaraíma - PR, São Jorge do Patrocínio - PR
410060	Alto Paraná/PR	Em processo de elaboração			
430060	Alvorada/RS	Não			
410090	Amaporã/PR	Não			
430063	Amaral Ferrador/RS	Não			
430064	Ametista do Sul/RS	Sim	CIGRES	966/2005	Boa Vista das Missões - RS, Caiçara - RS, Cerro Grande - RS, Coronel Bicaco - RS, Cristal do Sul - RS, Derrubadas - RS, Dois Irmãos das Missões - RS, Erval Seco - RS, Frederico Westphalen - RS, Iraí - RS, Jaboticaba - RS, Lajeado do Bugre - RS, Liberato Salzano - RS, Miraguaí - RS, Novo Tiradentes - RS, Palmitinho - RS, Pinhal - RS, Pinheirinho do Vale - RS, Redentora - RS, Rodeio Bonito - RS, Sagrada Família - RS, São José das Missões - RS, São Pedro das Missões - RS, Seberí - RS, Taquaruçu do Sul - RS, Tenente Portela - RS, Vicente Dutra - RS, Vista Alegre - RS, Vista Gaúcha - RS
410100	Ampére/PR	Não			
410105	Anahy/PR	Não			
420080	Anchieta/SC	Não			
410110	Andirá/PR	Não			
430066	André da Rocha/RS	Não			
420110	Anitápolis/SC	Sim	CISAN-SUL	608/2007	Timbé do Sul - SC
430070	Anta Gorda/RS	Não			
410120	Antonina/PR	Não			
430080	Antônio Prado/RS	Não			
410140	Apucarana/PR	Não			
420127	Arabutã/SC	Não			

TABELA Po01 - POLÍTICA, PLANO E CONSÓRCIOS INTERMUNICIPAIS DE SANEAMENTO

ANO DE
REFERÊNCIA
2011

Município		Consórcio Intermunicipal regulamentado pela Lei Federal nº 11.107/05 que tenha como uma de suas atribuições a gestão ou a prestação de serviços de limpeza urbana ou manejo de resíduos sólidos			
Código	Nome/UF	Município integrante de Consórcio intermunicipal	Sigla / Nome do Consórcio	Nº/Ano da Lei Municipal autorizativa de constituição ou adesão ao Consórcio	Demais municípios integrantes do Consórcio Intermunicipal
REGIÃO SUL		Po042	Po043	Po045	Po046
430085	Arambaré/RS	Não			
410150	Arapongas/PR	Não			
420130	Araquari/SC	Não			
430087	Araricá/RS	Não			
410180	Araucária/PR	Sim	Consórcio Intermunicipal para a Gestão dos Resíduos Sólidos Urbanos - Conresol	1743/2007	Almirante Tamandaré - PR, Araucária - PR, Campo Largo - PR, Campo Magro - PR, Colombo - PR, Contenda - PR, Curitiba - PR, Fazenda Rio Grande - PR, Mandirituba - PR, Piraquara - PR, Quatro Barras - PR, Quitandinha - PR, São José dos Pinhais - PR, Pinhais - PR, Agudos do Sul - PR, Bocaiúva do Sul - PR, Campina Grande do Sul - PR, Tijucas do Sul - PR, Tunas do Paraná - PR
420150	Armazém/SC	Não			
430107	Arroio do Padre/RS	Não			
430110	Arroio dos Ratos/RS	Não			
430140	Arvorezinha/RS	Não			
420170	Ascurra/SC	Sim	Consórcio Intermunicipal do médio Vale - CIMVI	71/2007	Timbó - SC, Apiúna - SC, Benedito Novo - SC, Doutor Pedrinho - SC, Indaial - SC, Pomerode - SC, Rio dos Cedros - SC, Rodeio - SC
410190	Assaí/PR	Não			
410200	Assis Chateaubriand/PR	Não			
410210	Astorga/PR	Não			
410220	Atalaia/PR	Em processo de elaboração			
430155	Áurea/RS	Não			
420190	Aurora/SC	Não			
430160	Bagé/RS	Sim	Consórcio Público de Gerenciamento Regional de Resíduos Sólidos Urbanos na Região da Campanha		Dom Pedrito - RS, Candiota - RS, Lavras do Sul - RS, Aceguá - RS, Hulha Negra - RS, Pinheiro Machado - RS, Caçapava do Sul - RS, Santana do Livramento - RS, Pedras Altas - RS
420195	Balneário Arroio do Silva/SC	Não			
420200	Balneário Camboriú/SC	Não			
420207	Balneário Gaivota/SC	Não			
430163	Balneário Pinhal/RS	Sim	Consórcio Público de Saneamento Básico da Região Hidrográfica do Litoral Norte	853/2009	Capão da Canoa - RS, Maquiné - RS, Xangri-lá - RS, Tramandai - RS, Cidreira - RS, Três Cachoeiras - RS, Imbé - RS
420208	Bandeirante/SC	Não			
410240	Bandeirantes/PR	Não			
430170	Barão de Cotegipe/RS	Não			
430175	Barão do Triunfo/RS	Em processo de elaboração			
410250	Barbosa Ferraz/PR	Não			
410260	Barracão/PR	Sim	Consórcio Intermunicipal da Fronteira - CIF		Dionísio Cerqueira - SC, Barracão - PR, Bom Jesus do Sul - PR
410270	Barra do Jacaré/PR	Não			
430187	Barra do Quaraí/RS	Não			
430192	Barra do Rio Azul/RS	Não			

TABELA Po01 - POLÍTICA, PLANO E CONSÓRCIOS INTERMUNICIPAIS DE SANEAMENTO

ANO DE
REFERÊNCIA
2011

Município		Consórcio Intermunicipal regulamentado pela Lei Federal nº 11.107/05 que tenha como uma de suas atribuições a gestão ou a prestação de serviços de limpeza urbana ou manejo de resíduos sólidos			
Código	Nome/UF	Município integrante de Consórcio intermunicipal	Sigla / Nome do Consórcio	Nº/Ano da Lei Municipal autorizativa de constituição ou adesão ao Consórcio	Demais municípios integrantes do Consórcio Intermunicipal
REGIÃO SUL		Po042	Po043	Po045	Po046
430195	Barra Funda/RS	Não			
410280	Bela Vista do Paraíso/PR	Não			
420213	Bela Vista do Toldo/SC	Não			
420220	Benedito Novo/SC	Sim	Consórcio Intermunicipal do Médio Vale do Itajaí - CIMVI	56/2007	Apiúna - SC, Ascurra - SC, Doutor Pedrinho - SC, Indaial - SC, Pomerode - SC, Rio dos Cedros - SC, Rodeio - SC, Timbó - SC
430210	Bento Gonçalves/RS	Não			
410290	Bituruna/PR	Não			
420240	Blumenau/SC	Em processo de elaboração	Consórcio Intermunicipal dos Municípios do Médio Vale do Itajaí CIMMVI		Apiúna - SC, Ascurra - SC, Benedito Novo - SC, Botuverá - SC, Brusque - SC, Doutor Pedrinho - SC, Gaspar - SC, Guabiruba - SC, Indaial - SC, Pomerode - SC, Rio dos Cedros - SC, Rodeio - SC, Timbó - SC
410302	Boa Esperança do Iguaçu/PR	Não			
410304	Boa Ventura de São Roque/PR	Não			
410305	Boa Vista da Aparecida/PR	Não			
430222	Boa Vista do Cadeado/RS	Não			
420243	Bocaina do Sul/SC	Em processo de elaboração			
420245	Bombinhas/SC	Não			
420257	Bom Jesus do Oeste/SC	Não			
410315	Bom Jesus do Sul/PR	Sim		02/2009	Bom Jesus do Sul - PR, Barracão - PR, Dionísio Cerqueira - SC
430235	Bom Princípio/RS	Não			
420260	Bom Retiro/SC	Não			
430240	Bom Retiro do Sul/RS	Não			
410322	Bom Sucesso do Sul/PR	Não			
430245	Boqueirão do Leão/RS	Sim	CONSÓRCIO INTERMUNICIPAL PARA ASSUNOTS ESTRATÉGICOS - G8CIPAE G8		Boqueirão do Leão - RS, Canudos do Vale - RS, Cruzeiro do Sul - RS, Forquetinha - RS, Marques de Souza - RS, Progresso - RS, Santa Clara do Sul - RS, Sério - RS
410330	Borrazópolis/PR	Não			
430250	Bossoroca/RS	Não			
430258	Bozano/RS	Não			
410337	Brasilândia do Sul/PR	Não			
420287	Brunópolis/SC	Em processo de elaboração			
420290	Brusque/SC	Não			
420300	Caçador/SC	Não			
430280	Caçapava do Sul/RS	Sim	Consórcio Intermunicipal de Resíduos Sólidos da Região da Campanha - CIRSRC	2308/2008	Bagé - RS, Caçapava do Sul - RS, Aceguá - RS, Candiota - RS, Dom Pedrito - RS, Hulha Negra - RS, Lavras do Sul - RS, Pedras Altas - RS, Pinheiro Machado - RS, Santana do Livramento - RS
430290	Cacequi/RS	Não			
430300	Cachoeira do Sul/RS	Sim	CONSÓRCIO INTERMUNICIPAL JACUI - CI/JACUI		Sobradinho - RS

TABELA Po01 - POLÍTICA, PLANO E CONSÓRCIOS INTERMUNICIPAIS DE SANEAMENTO

ANO DE
REFERÊNCIA
2011

Município		Consórcio Intermunicipal regulamentado pela Lei Federal nº 11.107/05 que tenha como uma de suas atribuições a gestão ou a prestação de serviços de limpeza urbana ou manejo de resíduos sólidos			
Código	Nome/UF	Município integrante de Consórcio intermunicipal	Sigla / Nome do Consórcio	Nº/Ano da Lei Municipal autorizativa de constituição ou adesão ao Consórcio	Demais municípios integrantes do Consórcio Intermunicipal
REGIÃO SUL		Po042	Po043	Po045	Po046
430310	Cachoeirinha/RS	Não			
410345	Cafelândia/PR	Não			
430340	Caíçara/RS	Sim	Consórcio Intermunicipal de Gestão de Resíduos Sólidos - CIGRES	1236/2011	Ametista do Sul - RS, Boa Vista das Missões - RS, Cerro Grande - RS, Coronel Bicaco - RS, Cristal do Sul - RS, Derrubadas - RS, Dois Irmãos das Missões - RS, Erval Seco - RS, Frederico Westphalen - RS, Iraí - RS, Jaboticaba - RS, Lajeado do Bugre - RS, Liberato Salzano - RS, Miraguaí - RS, Novo Tiradentes - RS, Palmitinho - RS, Pinhal - RS, Pinheirinho do Vale - RS, Redentora - RS, Rodeio Bonito - RS, Sagrada Família - RS, São José das Missões - RS, São Pedro das Missões - RS, Seberi - RS, Taquaruçu do Sul - RS, Tenente Portela - RS, Vicente Dutra - RS, Vista Alegre - RS, Vista Gaúcha - RS
430350	Camaquã/RS	Não			
410360	Cambará/PR	Não			
410370	Cambé/PR	Não			
410380	Cambira/PR	Não			
410390	Campina da Lagoa/PR	Não			
430370	Campina das Missões/RS	Não			
410400	Campina Grande do Sul/PR	Sim	Consórcio Intermunicipal para Gestão dos Resíduos Sólidos Urbanos - CONRESOL	25/2007	Almirante Tamandaré - PR, Araucária - PR, Campo Largo - PR, Colombo - PR, Curitiba - PR, Fazenda Rio Grande - PR, Pinhais - PR, Quatro Barras - PR, São José dos Pinhais - PR
430380	Campinas do Sul/RS	Não			
420330	Campo Alegre/SC	Sim	Consórcio Quiriri		São Bento do Sul - SC, Rio Negrinho - SC, Corupá - SC
430390	Campo Bom/RS	Sim	Consórcio Público de Saneamento Básico da Bacia do Rio dos Sinos - PRO-SINOS	3231/2008	Santo Antônio da Patrulha - RS, São Francisco de Paula - RS, São Leopoldo - RS, Sapiranga - RS, Sapucaia do Sul - RS, Taquara - RS, Cachoeirinha - RS, Araricá - RS, Campo Bom - RS, Canoas - RS, Caraá - RS, Dois Irmãos - RS, Estância Velha - RS, Esteio - RS, Gramado - RS, Igrejinha - RS, Nova Hartz - RS, Nova Santa Rita - RS, Novo Hamburgo - RS, Parobé - RS, Portão - RS, Riozinho - RS, Rolante - RS
410410	Campo do Tenente/PR	Não			
420350	Campo Erê/SC	Não			
410420	Campo Largo/PR	Sim	CONRESOL - Consórcio Intermunicipal para a Gestão de Resíduos Sólidos Urbanos de Curitiba e Região Metropolitana		Curitiba - PR, Araucária - PR, Campo Magro - PR, Almirante Tamandaré - PR, São José dos Pinhais - PR, Campina Grande do Sul - PR, Fazenda Rio Grande - PR, Quatro Barras - PR, Balsa Nova - PR, Colombo - PR, Contenda - PR, Mandirituba - PR, Pinhais - PR, Quitandinha - PR
410425	Campo Magro/PR	Sim	CONRESOL		Curitiba - PR
410430	Campo Mourão/PR	Não			
430410	Campos Borges/RS	Sim		1054/2009	Alto Alegre - RS, Espumoso - RS, Jacuizinho - RS, Salto do Jacuí - RS
420360	Campos Novos/SC	Não			
430420	Candelária/RS	Não			
430430	Cândido Godói/RS	Não			
410442	Candói/PR	Não			
420370	Canelinha/SC	Não			
430450	Canguçu/RS	Não			
430460	Canoas/RS	Sim	PRO-SINOS	5491/2010	Canoas - RS, Arvorezinha - RS, Esteio - RS, Estrela Velha - RS, Estância Velha - RS, Capela de

TABELA Po01 - POLÍTICA, PLANO E CONSÓRCIOS INTERMUNICIPAIS DE SANEAMENTO

ANO DE
REFERÊNCIA
2011

Município		Consórcio Intermunicipal regulamentado pela Lei Federal nº 11.107/05 que tenha como uma de suas atribuições a gestão ou a prestação de serviços de limpeza urbana ou manejo de resíduos sólidos			
Código	Nome/UF	Município integrante de Consórcio intermunicipal	Sigla / Nome do Consórcio	Nº/Ano da Lei Municipal autorizativa de constituição ou adesão ao Consórcio	Demais municípios integrantes do Consórcio Intermunicipal
REGIÃO SUL		Po042	Po043	Po045	Po046
					Santana - RS, Dois Irmãos - RS
420380	Canoinhas/SC	Não			
410450	Capanema/PR	Não			
430463	Capão da Canoa/RS	Não			
430466	Capão do Leão/RS	Não			
430468	Capela de Santana/RS	Não			
430469	Capitão/RS	Não			
410460	Capitão Leônidas Marques/PR	Sim	CONSÓRCIO PÚBLICO DOS MUNICÍPIOS DO PROCAXIAS - COMPRO	/2009	Boa Vista da Aparecida - PR, Boa Esperança do Iguaçu - PR, Cruzeiro do Iguaçu - PR, Nova Prata do Iguaçu - PR, Salto do Lontra - PR, Três Barras do Paraná - PR, São Jorge D Oeste - PR, Quedas do Iguaçu - PR
420395	Capivari de Baixo/SC	Não			
410465	Carambei/PR	Não			
430470	Carazinho/RS	Não			
430480	Carlos Barbosa/RS	Sim	CISGA - Consórcio Intermunicipal de Desenvolvimento Sustentável da Serra Gaúcha.	2633/2011	Bento Gonçalves - RS, Campestre da Serra - RS, Coronel Pilar - RS, Fagundes Varela - RS, Flores da Cunha - RS, Garibaldi - RS, Nova Roma do Sul - RS, São Marcos - RS, Veranópolis - RS
410480	Cascavel/PR	Não			
430495	Caseiros/RS	Não			
410500	Catanduvas/PR	Não			
420400	Catanduvas/SC	Não			
420410	Caxambu do Sul/SC	Sim	AGENCIA REGULADORA INTERMUNICIPAL DE SANEAMENTO (ARIS)	1205/2010	Planalto Alegre - SC
430510	Caxias do Sul/RS	Não			
420415	Celso Ramos/SC	Não			
430511	Centenário/RS	Não			
430513	Cerro Branco/RS	Sim	Consortio Intermunicipal do Vale do Jacui CIJACUI	990/2007	Arroio do Tigre - RS, Caçapava do Sul - RS, Cachoeira do Sul - RS, Encruzilhada do Sul - RS, Estrela Velha - RS, Ibarama - RS, Lagoa Bonita do Sul - RS, Novo Cabrais - RS, Passa Sete - RS, Segredo - RS, Sobradinho - RS, Tunas - RS
430517	Cerro Grande do Sul/RS	Não			
410530	Céu Azul/PR	Não			
420420	Chapecó/SC	Não			
430535	Charqueadas/RS	Não			
430537	Charrua/RS	Não			
410540	Chopininho/PR	Não			
430543	Chuí/RS	Não			
430544	Chuívisca/RS	Não			
410550	Cianorte/PR	Não			

TABELA Po01 - POLÍTICA, PLANO E CONSÓRCIOS INTERMUNICIPAIS DE SANEAMENTO

ANO DE
REFERÊNCIA
2011

Município		Consórcio Intermunicipal regulamentado pela Lei Federal nº 11.107/05 que tenha como uma de suas atribuições a gestão ou a prestação de serviços de limpeza urbana ou manejo de resíduos sólidos			
Código	Nome/UF	Município integrante de Consórcio intermunicipal	Sigla / Nome do Consórcio	Nº/Ano da Lei Municipal autorizativa de constituição ou adesão ao Consórcio	Demais municípios integrantes do Consórcio Intermunicipal
REGIÃO SUL		Po042	Po043	Po045	Po046
430550	Ciriaco/RS	Não			
420425	Cocal do Sul/SC	Sim		705/2007	Urussanga - SC, Lauro Muller - SC, Morro da Fumaça - SC, Orleans - SC, Treviso - SC
430560	Colorado/RS	Sim	Consórcio Intermunicipal do Alto Jacuí - COMAJA		Colorado - RS
420430	Concórdia/SC	Não			
430570	Condor/RS	Não			
410610	Conselheiro Mairinck/PR	Sim	CIAS - CONSORCIO INTERMUNICIPAL PARA ATERRO SANITARIO		Guapirama - PR, Jundiá do Sul - PR, Quatiguá - PR, Joaquim Távora - PR
430580	Constantina/RS	Sim	CONILIXO	2816/2010	Trindade do Sul - RS, Três Palmeiras - RS, Gramado dos Loureiros - RS, Nonoai - RS, Rio dos Índios - RS, Alpestre - RS, Ronda Alta - RS, Constantina - RS, Novo Xingu - RS, Sarandi - RS, Engenho Velho - RS
410620	Contenda/PR	Sim	CONRESUL		Quitandinha - PR, Almirante Tamandaré - PR, Agudos do Sul - PR, Araucária - PR, Campina Grande do Sul - PR, Campo Largo - PR, Campo Magro - PR, Colombo - PR, Curitiba - PR, Pinhais - PR, Piraquara - PR, Quatro Barras - PR, São José dos Pinhais - PR, Tijucas do Sul - PR
430583	Coqueiro Baixo/RS	Não			
420440	Coronel Freitas/SC	Sim	ARIS - Agência Reguladora Intermunicipal de Saneamento	1693/2009	Chapecó - SC
420445	Coronel Martins/SC	Não			
410650	Coronel Vívica/PR	Não			
410655	Corumbataí do Sul/PR	Não			
420450	Corupá/SC	Não			
430595	Cotiporã/RS	Não			
420460	Criciúma/SC	Não			
430605	Cristal/RS	Não			
430610	Cruz Alta/RS	Não			
430613	Cruzaltense/RS	Não			
410660	Cruzeiro do Oeste/PR	Não			
430620	Cruzeiro do Sul/RS	Não			
410690	Curitiba/PR	Sim	CONRESOL	12317/2007	Araucária - PR, Quitandinha - PR, Fazenda Rio Grande - PR, Campo Largo - PR, Almirante Tamandaré - PR, Colombo - PR, Campo Magro - PR, Campina Grande do Sul - PR, Contenda - PR, Pinhais - PR, Piraquara - PR, Quatro Barras - PR, Itaperuçu - PR, Mandrituba - PR, Tunas do Paraná - PR, São José dos Pinhais - PR, Tijucas do Sul - PR
420480	Curitiba/SC	Sim	CONSORCIO INTERMUNICIPAL DO CONTESTADO	3469/2005	Brunópolis - SC
430630	David Canabarro/RS	Não			
430635	Dezesseis de Novembro/RS	Em processo de elaboração	CRESU		São Nicolau - RS, Pirapó - RS, Porto Xavier - RS
420500	Dionísio Cerqueira/SC	Sim	CIF - CONSORCIO INTERMUNICIPAL DA FRONTEIRA	3896/2009	Barracão - PR, Bom Jesus do Sul - PR
430640	Dois Irmãos/RS	Não			
430645	Dois Lajeados/RS	Não			

TABELA Po01 - POLÍTICA, PLANO E CONSÓRCIOS INTERMUNICIPAIS DE SANEAMENTO

ANO DE
REFERÊNCIA
2011

Município		Consórcio Intermunicipal regulamentado pela Lei Federal nº 11.107/05 que tenha como uma de suas atribuições a gestão ou a prestação de serviços de limpeza urbana ou manejo de resíduos sólidos			
Código	Nome/UF	Município integrante de Consórcio intermunicipal	Sigla / Nome do Consórcio	Nº/Ano da Lei Municipal autorizativa de constituição ou adesão ao Consórcio	Demais municípios integrantes do Consórcio Intermunicipal
REGIÃO SUL		Po042	Po043	Po045	Po046
410720	Dois Vizinhos/PR	Não			
430660	Dom Pedrito/RS	Não			
420510	Dona Emma/SC	Não			
430670	Dona Francisca/RS	Não			
410725	Douradina/PR	Não			
430673	Doutor Maurício Cardoso/RS	Não			
420515	Doutor Pedrinho/SC	Sim	CIMVI	64/2007	Apiúna - SC, Ascurra - SC, Benedito Novo - SC, Doutor Pedrinho - SC, Indaial - SC, Pomerode - SC, Rio dos Cedros - SC, Rodeio - SC
430675	Doutor Ricardo/RS	Não			
430690	Encruzilhada do Sul/RS	Não			
410740	Enéas Marques/PR	Não			
410750	Engenheiro Beltrão/PR	Não			
430693	Entre-Ijuís/RS	Não			
410753	Entre Rios do Oeste/PR	Não			
430700	Erechim/RS	Não			
420519	Ermo/SC	Não			
430720	Erval Grande/RS	Não			
430730	Erval Seco/RS	Sim	Consórcio Intermunicipal de Gestão de Resíduos Sólidos-CIGRES	2158/2010	Ametista do Sul - RS, Boa Vista das Missões - RS, Caiçara - RS, Cerro Grande - RS, Coronel Bicaco - RS, Cristal do Sul - RS, Derrubadas - RS, Dois Irmãos das Missões - RS, Frederico Westphalen - RS, Iraí - RS, Jaboticaba - RS, Lajeado do Bugre - RS, Liberato Salzano - RS, Miraguaí - RS, Novo Tiradentes - RS, Palmitinho - RS, Pinhal - RS, Pinheirinho do Vale - RS, Redentora - RS, Rodeio Bonito - RS, Sagrada Família - RS, São José das Missões - RS, São Pedro das Missões - RS, Seberí - RS, Taquaruçu do Sul - RS, Tenente Portela - RS, Vicente Dutra - RS, Vista Alegre - RS, Vista Gaúcha - RS
420520	Erval Velho/SC	Não			
430745	Esperança do Sul/RS	Sim	CONSORCIO INTERMUNICIPAL DE GESTÃO MULTIFUNCIONAL - CITEGEM	857/2010	Bom Progresso - RS, Braga - RS, Campo Novo - RS, Crissiumal - RS, Esperança do Sul - RS, Harmonia - RS, São Martinho - RS, São Valério do Sul - RS, Sede Nova - RS, Tiradentes do Sul - RS, Três Passos - RS
410754	Espigão Alto do Iguaçu/PR	Não			
430755	Estação/RS	Não			
430760	Estância Velha/RS	Sim	Consórcio Público de Saneamento Básico da Bacia do Rio dos Sinos - PRÓ-Sinos	1332/2008	Araricá - RS, Campo Bom - RS, Canela - RS, Canoas - RS, Estância Velha - RS, Cachoeirinha - RS, Esteio - RS, Gramado - RS, Igrejinha - RS, Dois Irmãos - RS, Nova Hartz - RS, Novo Hamburgo - RS, Parobé - RS, Portão - RS, Santo Antônio da Patrulha - RS, São Leopoldo - RS, Riozinho - RS, Rolante - RS, Sapiranga - RS, Sapucaia do Sul - RS, Taquara - RS, Três Coroas - RS, Caraá - RS, Capela de Santana - RS, Gravataí - RS, Glorinha - RS, Ivoti - RS, Osório - RS, Nova Santa Rita - RS, Santa Maria do Herval - RS, São Francisco de Paula - RS, São Sebastião do Cai - RS
430780	Estrela/RS	Não			
430781	Estrela Velha/RS	Não			
430783	Eugênio de Castro/RS	Não			

TABELA Po01 - POLÍTICA, PLANO E CONSÓRCIOS INTERMUNICIPAIS DE SANEAMENTO

ANO DE
REFERÊNCIA
2011

Município		Consórcio Intermunicipal regulamentado pela Lei Federal nº 11.107/05 que tenha como uma de suas atribuições a gestão ou a prestação de serviços de limpeza urbana ou manejo de resíduos sólidos			
Código	Nome/UF	Município integrante de Consórcio intermunicipal	Sigla / Nome do Consórcio	Nº/Ano da Lei Municipal autorizativa de constituição ou adesão ao Consórcio	Demais municípios integrantes do Consórcio Intermunicipal
REGIÃO SUL		Po042	Po043	Po045	Po046
430786	Fagundes Varela/RS	Não			
430800	Faxinal do Soturno/RS	Não			
430805	Faxinalzinho/RS	Não			
410765	Fazenda Rio Grande/PR	Sim		469/2007	Almirante Tamandaré - PR, Balsa Nova - PR, Bocaiúva do Sul - PR, Campo Largo - PR, Colombo - PR, Curitiba - PR, Mandirituba - PR, Quitandinha - PR, São José dos Pinhais - PR, Araucária - PR, Campina Grande do Sul - PR, Campo Magro - PR, Contenda - PR, Fazenda Rio Grande - PR, Quatro Barras - PR, Pinhais - PR, Piraquara - PR, Agudos do Sul - PR, Tijucas do Sul - PR
430810	Feliz/RS	Não			
410770	Fênix/PR	Não			
410773	Fernandes Pinheiro/PR	Não			
410785	Flor da Serra do Sul/PR	Não			
420535	Flor do Sertão/SC	Não			
430820	Flores da Cunha/RS	Em processo de elaboração	Consórcio Intermunicipal de Desenvolvimento Sustentável da Serra Gaúcha (Cisga)	2932/2011	Bento Gonçalves - RS, Campestre da Serra - RS, Carlos Barbosa - RS, Coronel Pilar - RS, Fagundes Varela - RS, Flores da Cunha - RS, Garibaldi - RS, Nova Roma do Sul - RS, Santa Tereza - RS, São Marcos - RS, Veranópolis - RS
410790	Floresta/PR	Não			
420540	Florianópolis/SC	Não			
430840	Formigueiro/RS	Não			
410820	Formosa do Oeste/PR	Não			
420543	Formosa do Sul/SC	Não			
430845	Fortaleza dos Valos/RS	Não			
410830	Foz do Iguaçu/PR	Não			
410845	Foz do Jordão/PR	Em processo de elaboração			Candói - PR
420550	Fraiburgo/SC	Não			
410840	Francisco Beltrão/PR	Não			
430860	Garibaldi/RS	Sim	Consórcio Intermunicipal de Desenvolvimento Sustentável da Serra Gaúcha - CISGA	4245/2011	Bento Gonçalves - RS, Campestre da Serra - RS, Carlos Barbosa - RS, Coronel Pilar - RS, Fagundes Varela - RS, Nova Roma do Sul - RS, Santa Tereza - RS, São Marcos - RS, Veranópolis - RS
420570	Garopaba/SC	Não			
420580	Garuva/SC	Não			
420590	Gaspar/SC	Não			
430880	General Câmara/RS	Não			
430890	Getúlio Vargas/RS	Não			
430910	Gramado/RS	Sim	CONSÓRCIO PRÓ-SINOS	2689/16/07/2008	Araricá - RS, Campo Bom - RS, Canela - RS, Canoas - RS, Caraá - RS, Dois Irmãos - RS, Estância Velha - RS, Cachoeirinha - RS, Esteio - RS, Glorinha - RS, Osório - RS, São Sebastião do Cai - RS, Igrejinha - RS, Ivoti - RS, Nova Hartz - RS, Santa Maria do Herval - RS, Nova Santa Rita - RS, Novo Hamburgo - RS, Parobé - RS, Portão - RS, Rolante - RS, Santo Antônio da Patrulha - RS, São Francisco de Paula - RS, Riozinho - RS, São Leopoldo - RS, Sapiranga - RS, Sapucaia do Sul - RS, Taquara - RS, Três Coroas - RS, Capela de Santana - RS, Gravataí - RS

TABELA Po01 - POLÍTICA, PLANO E CONSÓRCIOS INTERMUNICIPAIS DE SANEAMENTO

ANO DE
REFERÊNCIA
2011

Município		Consórcio Intermunicipal regulamentado pela Lei Federal nº 11.107/05 que tenha como uma de suas atribuições a gestão ou a prestação de serviços de limpeza urbana ou manejo de resíduos sólidos			
Código	Nome/UF	Município integrante de Consórcio intermunicipal	Sigla / Nome do Consórcio	Nº/Ano da Lei Municipal autorizativa de constituição ou adesão ao Consórcio	Demais municípios integrantes do Consórcio Intermunicipal
REGIÃO SUL		Po042	Po043	Po045	Po046
430912	Gramado dos Loureiros/RS	Não			
410870	Grandes Rios/PR	Não			
430920	Gravataí/RS	Não			
430925	Guabiju/RS	Não			
430930	Guaiíba/RS	Não			
410890	Guairaçá/PR	Não			
410900	Guapirama/PR	Sim	CONSORCIO INTERMUNICIPAL DE ATERRO SANITARIO - CIAS	022/2005	Conselheiro Mairinck - PR, Jundiá do Sul - PR, Joaquim Távora - PR, Quatiguá - PR
430940	Guaporé/RS	Não			
410910	Guaporema/PR	Não			
420640	Guaraciaba/SC	Não			
410930	Guaraniaçu/PR	Não			
430950	Guarani das Missões/RS	Sim	Consórcio Intermunicipal de Gerenciamento de Resíduos Sólidos Urbanos Comandai.		Sete de Setembro - RS
410940	Guarapuava/PR	Não			
410960	Guaratuba/PR	Não			
430955	Harmonia/RS	Não			
420670	Herval D Oeste/SC	Sim	CONSÓRCIO INTERMUNICIPAL RIO DO PEIXE CIRP	2059/2005	Erval Velho - SC, Joaçaba - SC, Luzerna - SC
410970	Ibaiti/PR	Sim	CIAS-CONSORCIO INTERMUNICIPAL ATERRO SANITARIO	578 - 21/12/2009	Tomazina - PR, Japira - PR, Jaboti - PR, Pinhalão - PR
430980	Ibiaçá/RS	Não			
420680	Ibicaré/SC	Não			
410980	Ibiporã/PR	Não			
430990	Ibiraiaras/RS	Não			
420690	Ibirama/SC	Não			
431000	Ibirubá/RS	Em processo de elaboração	COMAJA		
420700	Içara/SC	Não			
431010	Igrejinha/RS	Sim	Consórcio Público de Saneamento Básico da Bacia Hidrográfica do Rio dos Sinos	4287/2011	Campo Bom - RS, Canela - RS, Caraá - RS, Dois Irmãos - RS, Estância Velha - RS, Esteio - RS, Gramado - RS, Ivoti - RS, Nova Hartz - RS, Novo Hamburgo - RS, Parobé - RS, Rolante - RS, Portão - RS, Presidente Lucena - RS, Araricá - RS, Cachoeirinha - RS, Nova Santa Rita - RS, Santo Antônio da Patrulha - RS, São Leopoldo - RS, São Francisco de Paula - RS, Sapiranga - RS, Sapucaia do Sul - RS, Taquara - RS, Três Coroas - RS, Santa Maria do Herval - RS, Gravataí - RS, Capela de Santana - RS, Glorinha - RS, Osório - RS, São Sebastião do Cai - RS
411005	Iguatu/PR	Não			
431020	Ijuí/RS	Sim	Consórcio Intermunicipal de Saúde do Noroeste do Rio Grande do Sul - CISA	5003/2009	Ajuricaba - RS, Augusto Pestana - RS, Bozano - RS, Boa Vista do Cadeado - RS, Catuípe - RS, Coronel Barros - RS, Cruz Alta - RS, Nova Ramada - RS, Pejuçara - RS, Jóia - RS

TABELA Po01 - POLÍTICA, PLANO E CONSÓRCIOS INTERMUNICIPAIS DE SANEAMENTO

ANO DE
REFERÊNCIA
2011

Município		Consórcio Intermunicipal regulamentado pela Lei Federal nº 11.107/05 que tenha como uma de suas atribuições a gestão ou a prestação de serviços de limpeza urbana ou manejo de resíduos sólidos			
Código	Nome/UF	Município integrante de Consórcio intermunicipal	Sigla / Nome do Consórcio	Nº/Ano da Lei Municipal autorizativa de constituição ou adesão ao Consórcio	Demais municípios integrantes do Consórcio Intermunicipal
REGIÃO SUL		Po042	Po043	Po045	Po046
411010	Imbituva/PR	Não			
420740	Imbuia/SC	Não			
431036	Imigrante/RS	Não			
431040	Independência/RS	Não			
411040	Indianópolis/PR	Não			
431043	Ipê/RS	Não			
420760	Ipira/SC	Não			
411050	Ipiranga/PR	Não			
411060	Iporã/PR	Não			
420768	Ipuaçu/SC	Não			
420770	Ipumirim/SC	Não			
411065	Iracema do Oeste/PR	Não			
431050	Iraí/RS	Sim	Consórcio Intermunicipal de Gestão de Resíduos Sólidos - CIGRES	2.493/2010	Ametista do Sul - RS, Boa Vista das Missões - RS, Caiçara - RS, Cerro Grande - RS, Coronel Bicaco - RS, Cristal do Sul - RS, Derrubadas - RS, Dois Irmãos das Missões - RS, Erval Seco - RS, Frederico Westphalen - RS, Jaboticaba - RS, Lajeado do Bugre - RS, Liberato Salzano - RS, Miraguaí - RS, Novo Tiradentes - RS, Palmitinho - RS, Pinhal - RS, Pinheirinho do Vale - RS, Redentora - RS, Rodeio Bonito - RS, Sagrada Família - RS, São José das Missões - RS, São Pedro das Missões - RS, Seberí - RS, Taquaruçu do Sul - RS, Tenente Portela - RS, Vicente Dutra - RS, Vista Alegre - RS, Vista Gaúcha - RS
411070	Irati/PR	Não			
411080	Iretama/PR	Não			
420790	Irineópolis/SC	Não			
411090	Itaguajé/PR	Não			
420810	Itaiópolis/SC	Não			
420820	Itajaí/SC	Não			
411110	Itambé/PR	Não			
420830	Itapema/SC	Não			
420845	Itapoá/SC	Não			
420850	Ituporanga/SC	Não			
411155	Ivaté/PR	Não			
431075	Ivorá/RS	Em processo de elaboração	CONSORCIO INTERMUNICIPAL DA REGIÃO CENTRO DO ESTADO/RS	102/2009	
431080	Ivoti/RS	Não			
431085	Jaboticaba/RS	Sim	CIGRES - Consórcio Intermunicipal de Gestão de Resíduos Sólidos		Seberí - RS
431087	Jacuzinho/RS	Em processo de elaboração			

TABELA Po01 - POLÍTICA, PLANO E CONSÓRCIOS INTERMUNICIPAIS DE SANEAMENTO

ANO DE
REFERÊNCIA
2011

Município		Consórcio Intermunicipal regulamentado pela Lei Federal nº 11.107/05 que tenha como uma de suas atribuições a gestão ou a prestação de serviços de limpeza urbana ou manejo de resíduos sólidos			
Código	Nome/UF	Município integrante de Consórcio intermunicipal	Sigla / Nome do Consórcio	Nº/Ano da Lei Municipal autorizativa de constituição ou adesão ao Consórcio	Demais municípios integrantes do Consórcio Intermunicipal
REGIÃO SUL		Po042	Po043	Po045	Po046
411190	Jaguapitã/PR	Não			
431110	Jaguari/RS	Não			
411200	Jaguariaíva/PR	Não			
411240	Japurá/PR	Não			
420890	Jaraguá do Sul/SC	Não			
411250	Jardim Alegre/PR	Não			
420895	Jardinópolis/SC	Não			
431113	Jari/RS	Não			
411270	Jataizinho/PR	Não			
411275	Jesuítas/PR	Não			
420900	Joaçaba/SC	Não			
411280	Joaquim Távora/PR	Em processo de elaboração	CONSORCIO INTERMUNICIPAL PARA ATERRO SANITARIO- CIAS		Joaquim Távora - PR, Conselheiro Mairinck - PR, Quatiguá - PR, Guapirama - PR
431115	Jóia/RS	Em processo de elaboração	AMUPLAM		Ajuricaba - RS, Cruz Alta - RS, Ijuí - RS, Jóia - RS, Nova Ramada - RS, Condor - RS, Augusto Pestana - RS, Boa Vista do Cadeado - RS, Bozano - RS
420910	Joinville/SC	Não			
420915	José Boiteux/SC	Não			
411295	Juranda/PR	Não			
411300	Jussara/PR	Não			
411310	Kaloré/PR	Não			
420930	Lages/SC	Não			
431127	Lagoa dos Três Cantos/RS	Não			
431125	Lagoão/RS	Não			
420940	Laguna/SC	Não			
411320	Lapa/PR	Não			
411330	Laranjeiras do Sul/PR	Não			
420950	Laurentino/SC	Sim	Consórcio Intermunicipal Multifinalitário - CIM-AMAVI	1139/2011	Agrolândia - SC, Agronômica - SC, Atalanta - SC, Braço do Trombudo - SC, Chapadão do Lageado - SC, Dona Emma - SC, Ibirama - SC, Imbuia - SC, Ituporanga - SC, José Boiteux - SC, Laurentino - SC, Lontras - SC, Mirim Doce - SC, Petrolândia - SC, Pouso Redondo - SC, Presidente Getúlio - SC, Presidente Nereu - SC, Rio do Campo - SC, Rio do Oeste - SC, Rio do Sul - SC, Salete - SC, Santa Terezinha - SC, Taió - SC, Trombudo Central - SC, Vidal Ramos - SC, Vitor Meireles - SC, Witmarsum - SC
420960	Lauro Muller/SC	Sim	CIRSURES	1597/2009	Orleans - SC, Cocal do Sul - SC, Morro da Fumaça - SC, Treviso - SC, Urussanga - SC
431150	Lavras do Sul/RS	Não			
420970	Lebon Régis/SC	Sim		1353/2010	Videira - SC, Fraiburgo - SC
411340	Leópolis/PR	Não			

TABELA Po01 - POLÍTICA, PLANO E CONSÓRCIOS INTERMUNICIPAIS DE SANEAMENTO

ANO DE
REFERÊNCIA
2011

Município		Consórcio Intermunicipal regulamentado pela Lei Federal nº 11.107/05 que tenha como uma de suas atribuições a gestão ou a prestação de serviços de limpeza urbana ou manejo de resíduos sólidos			
Código	Nome/UF	Município integrante de Consórcio intermunicipal	Sigla / Nome do Consórcio	Nº/Ano da Lei Municipal autorizativa de constituição ou adesão ao Consórcio	Demais municípios integrantes do Consórcio Intermunicipal
REGIÃO SUL		Po042	Po043	Po045	Po046
411342	Lidianópolis/PR	Não			
411345	Lindoele/PR	Não			
420985	Lindóia do Sul/SC	Não			
431162	Lindolfo Collor/RS	Não			
431164	Linha Nova/RS	Não			
411350	Loanda/PR	Não			
411370	Londrina/PR	Não			
411375	Lunardelli/PR	Não			
411380	Lupionópolis/PR	Não			
421003	Luzerna/SC	Não			
431171	Maçambará/RS	Não			
431170	Machadinho/RS	Não			
421010	Mafra/SC	Não			
421030	Major Vieira/SC	Não			
411400	Mamborê/PR	Não			
431173	Mampituba/RS	Não			
411410	Mandaguaçu/PR	Não			
411435	Manfrinópolis/PR	Não			
431175	Manoel Viana/RS	Não			
431177	Maquiné/RS	Não			
421040	Maracajá/SC	Não			
431190	Marcelino Ramos/RS	Não			
411460	Marechal Cândido Rondon/PR	Sim	CISMAE-CONSÓRCIO INTERMUNICIPAL DE SANEAMENTO AMBIENTAL DO PARANÁ.	3791/2007	Ângulo - PR, Boa Ventura de São Roque - PR, Iguaçu - PR, Jaguapitã - PR, Japurá - PR, Jardim Olinda - PR, Jussara - PR, Kaloré - PR, Lobato - PR, Mandaguaçu - PR, Marialva - PR, Mariluz - PR, Marumbi - PR, Miraselva - PR, Munhoz de Melo - PR, Paranaipoema - PR, Peabiru - PR, Pitangueiras - PR, Prado Ferreira - PR, Presidente Castelo Branco - PR, Santa Isabel do Ivaí - PR, Santa Mônica - PR, São Jorge do Ivaí - PR, Sarandi - PR, Terra Rica - PR
421055	Marema/SC	Não			
411470	Maria Helena/PR	Não			
431200	Mariano Moro/RS	Não			
411500	Marilena/PR	Não			
411510	Mariluz/PR	Não			
411520	Maringá/PR	Não			
411530	Mariópolis/PR	Em processo de elaboração	Sudoeste do Paraná, microrregião de Pato Branco, abrangência da AMSP.		

TABELA Po01 - POLÍTICA, PLANO E CONSÓRCIOS INTERMUNICIPAIS DE SANEAMENTO

ANO DE
REFERÊNCIA
2011

Município		Consórcio Intermunicipal regulamentado pela Lei Federal nº 11.107/05 que tenha como uma de suas atribuições a gestão ou a prestação de serviços de limpeza urbana ou manejo de resíduos sólidos			
Código	Nome/UF	Município integrante de Consórcio intermunicipal	Sigla / Nome do Consórcio	Nº/Ano da Lei Municipal autorizativa de constituição ou adesão ao Consórcio	Demais municípios integrantes do Consórcio Intermunicipal
REGIÃO SUL		Po042	Po043	Po045	Po046
411535	Maripá/PR	Não			
431205	Marques de Souza/RS	Não			
411545	Marquinho/PR	Não			
411560	Matelândia/PR	Não			
431215	Mato Leitão/RS	Não			
431217	Mato Queimado/RS	Não			
411573	Mato Rico/PR	Não			
431220	Maximiliano de Almeida/RS	Não			
411585	Mercedes/PR	Não			
431225	Minas do Leão/RS	Não			
411590	Mirador/PR	Em processo de elaboração			
411600	Miraselva/PR	Não			
421085	Mirim Doce/SC	Não			
411605	Missal/PR	Não			
431235	Montauri/RS	Não			
431238	Monte Belo do Sul/RS	Não			
421110	Monte Castelo/SC	Não			
431240	Montenegro/RS	Não			
411610	Moreira Sales/PR	Não			
431244	Morrinhos do Sul/RS	Não			
431245	Morro Redondo/RS	Não			
431250	Mostardas/RS	Não			
431260	Muçum/RS	Não			
431261	Muitos Capões/RS	Não			
431262	Muliterno/RS	Não			
421130	Navegantes/SC	Não			
431267	Nicolau Vergueiro/RS	Não			
431275	Nova Alvorada/RS	Não			
411670	Nova Aurora/PR	Não			
431290	Nova Bassano/RS	Não			
431295	Nova Boa Vista/RS	Não			
431300	Nova Brésia/RS	Não			
431301	Nova Candelária/RS	Não			

TABELA Po01 - POLÍTICA, PLANO E CONSÓRCIOS INTERMUNICIPAIS DE SANEAMENTO

ANO DE
REFERÊNCIA
2011

Município		Consórcio Intermunicipal regulamentado pela Lei Federal nº 11.107/05 que tenha como uma de suas atribuições a gestão ou a prestação de serviços de limpeza urbana ou manejo de resíduos sólidos			
Código	Nome/UF	Município integrante de Consórcio intermunicipal	Sigla / Nome do Consórcio	Nº/Ano da Lei Municipal autorizativa de constituição ou adesão ao Consórcio	Demais municípios integrantes do Consórcio Intermunicipal
REGIÃO SUL		Po042	Po043	Po045	Po046
411695	Nova Esperança do Sudoeste/PR	Não			
411700	Nova Fátima/PR	Não			
431306	Nova Hartz/RS	Não			
411705	Nova Laranjeiras/PR	Não			
411710	Nova Londrina/PR	Não			
411720	Nova Olímpia/PR	Não			
431310	Nova Palma/RS	Não			
431320	Nova Petrópolis/RS	Não			
431330	Nova Prata/RS	Não			
411725	Nova Prata do Iguçu/PR	Não			
431333	Nova Ramada/RS	Não			
431335	Nova Roma do Sul/RS	Não			
411721	Nova Santa Bárbara/PR	Não			
431337	Nova Santa Rita/RS	Sim	CONSÓRCIO PRÓ-SINOS	860/2007	Araricá - RS, Cachoeirinha - RS, Campo Bom - RS
411722	Nova Santa Rosa/PR	Sim	Consortio intermunicipal de Residuos Solidos	1364/2011	Marechal Cândido Rondon - PR, Maripá - PR, Ouro Verde do Oeste - PR, Palotina - PR, Quatro Pontes - PR, Toledo - PR
411727	Nova Tebas/PR	Não			
421150	Nova Trento/SC	Não			
431339	Novo Cabrais/RS	Em processo de elaboração	Consórcio Intermunicipal Jacuí - CI Jacuí	866/2007	Cachoeira do Sul - RS, Candelária - RS, Cerro Branco - RS, Ibarama - RS, Lagoa Bonita do Sul - RS, Novo Cabrais - RS, Passa Sete - RS, Segredo - RS, Arroio do Tigre - RS, Sobradinho - RS, Salto do Jacuí - RS
431340	Novo Hamburgo/RS	Sim	Consórcio Público de Saneamento Básico da Bacia Hidrográfica do Rio dos Sinos - PROSINOS	1663/2007	Araricá - RS, Campo Bom - RS, Canoas - RS, Cachoeirinha - RS, Caraá - RS, Dois Irmãos - RS, Estância Velha - RS, Esteio - RS, Gramado - RS, Igrejinha - RS, Nova Hartz - RS, Nova Santa Rita - RS, Parobé - RS, Portão - RS, Rolante - RS, Santo Antônio da Patrulha - RS, São Francisco de Paula - RS, Riozinho - RS, Canela - RS, Glorinha - RS, São Leopoldo - RS, Sapiranga - RS, Sapucaia do Sul - RS, Taquara - RS, Três Coroas - RS
411729	Novo Itacolomi/PR	Não			
431344	Novo Tiradentes/RS	Sim	Consórcio Intermunicipal de Gestão de Resíduos Sólidos - CIGRES	1.152/2010	Ametista do Sul - RS, Boa Vista das Missões - RS, Caiçara - RS, Cerro Grande - RS, Coronel Bicaco - RS, Cristal do Sul - RS, Derrubadas - RS, Dois Irmãos das Missões - RS, Erval Seco - RS, Frederico Westphalen - RS, Iraí - RS, Jaboticaba - RS, Lajeado do Bugre - RS, Liberato Salzano - RS, Miraguaí - RS, Palmitinho - RS, Pinhal - RS, Pinheirinho do Vale - RS, Redentora - RS, Rodeio Bonito - RS, Sagrada Família - RS, São José das Missões - RS, São Pedro das Missões - RS, Seberi - RS, Taquaruçu do Sul - RS, Tenente Portela - RS, Vicente Dutra - RS, Vista Alegre - RS, Vista Gaúcha - RS
431346	Novo Xingu/RS	Sim	Consortio Intermunicipal de Compostagem e Reciclagem de Lixo - CONLIXO	365/2006	Sarandi - RS, Trindade do Sul - RS, Três Palmeiras - RS, Ronda Alta - RS, Nonoai - RS, Engenho Velho - RS, Constantina - RS, Rio dos Índios - RS, Gramado dos Loureiros - RS, Alpestre - RS
421170	Orleans/SC	Sim	CISAM-SUL Consórcio Intermunicipal de Saneamento Ambiental	11.445/2009	São Ludgero - SC
431350	Osório/RS	Não			
411740	Ourizona/PR	Não			

TABELA Po01 - POLÍTICA, PLANO E CONSÓRCIOS INTERMUNICIPAIS DE SANEAMENTO

ANO DE
REFERÊNCIA
2011

Município		Consórcio Intermunicipal regulamentado pela Lei Federal nº 11.107/05 que tenha como uma de suas atribuições a gestão ou a prestação de serviços de limpeza urbana ou manejo de resíduos sólidos			
Código	Nome/UF	Município integrante de Consórcio intermunicipal	Sigla / Nome do Consórcio	Nº/Ano da Lei Municipal autorizativa de constituição ou adesão ao Consórcio	Demais municípios integrantes do Consórcio Intermunicipal
REGIÃO SUL		Po042	Po043	Po045	Po046
411745	Ouro Verde do Oeste/PR	Não			
421187	Paial/SC	Não			
431360	Paim Filho/RS	Não			
421190	Palhoça/SC	Não			
431365	Palmares do Sul/RS	Não			
411770	Palmeira/PR	Não			
431370	Palmeira das Missões/RS	Não			
421210	Palmitos/SC	Não			
411790	Palotina/PR	Em processo de elaboração			
431390	Panambi/RS	Não			
411800	Paraíso do Norte/PR	Não			
431402	Paraíso do Sul/RS	Não			
411810	Paranacity/PR	Não			
411820	Paranaguá/PR	Não			
411840	Paranavaí/PR	Não			
431403	Pareci Novo/RS	Não			
431405	Parobé/RS	Sim	PRO-SINOS	2542/2007	Araricá - RS, Cachoeirinha - RS, Campo Bom - RS, Canoas - RS, Caraá - RS, Dois Irmãos - RS, Estância Velha - RS, Esteio - RS, Glorinha - RS, Gramado - RS, Igrejinha - RS, Nova Hartz - RS, Nova Santa Rita - RS, Novo Hamburgo - RS, Parobé - RS, Portão - RS, Rolante - RS, São Leopoldo - RS, Sapiranga - RS, Sapucaia do Sul - RS, São Francisco de Paula - RS, Santo Antônio da Patrulha - RS, Taquara - RS
431407	Passo do Sobrado/RS	Não			
431410	Passo Fundo/RS	Não			
411860	Paula Freitas/PR	Não			
431413	Paulo Bento/RS	Não			
411870	Paulo Frontin/PR	Não			
411880	Peabiru/PR	Não			
431417	Pedras Altas/RS	Sim	Consortio de Gerenciamento Regional de Resíduo Sólidos Agrosig		Bagé - RS, Candiota - RS, Hulha Negra - RS, Pinheiro Machado - RS, Aceguá - RS, Dom Pedrito - RS, Lavras do Sul - RS, Santana do Livramento - RS, Caçapava do Sul - RS
431440	Pelotas/RS	Não			
421260	Peritiba/SC	Não			
411890	Pérola/PR	Sim	Consórcio Intermunicipal para a conservação da Biodiversidad da Bacia do Rio Xambrê. CIBAX		Cafezal do Sul - PR, Francisco Alves - PR, Iporã - PR, Umuarama - PR, Xambrê - PR
411900	Pérola D Oeste/PR	Não			
421270	Petrolândia/SC	Não			
411910	Piên/PR	Não			

TABELA Po01 - POLÍTICA, PLANO E CONSÓRCIOS INTERMUNICIPAIS DE SANEAMENTO

ANO DE
REFERÊNCIA
2011

Município		Consórcio Intermunicipal regulamentado pela Lei Federal nº 11.107/05 que tenha como uma de suas atribuições a gestão ou a prestação de serviços de limpeza urbana ou manejo de resíduos sólidos			
Código	Nome/UF	Município integrante de Consórcio intermunicipal	Sigla / Nome do Consórcio	Nº/Ano da Lei Municipal autorizativa de constituição ou adesão ao Consórcio	Demais municípios integrantes do Consórcio Intermunicipal
REGIÃO SUL		Po042	Po043	Po045	Po046
411915	Pinhais/PR	Sim	Consórcio Intermunicipal para Gestão de Resíduos Sólidos Urbanos-CONRESOL	788/2007	Agudos do Sul - PR, Almirante Tamandaré - PR, Araucária - PR, Bocaiúva do Sul - PR, Campina Grande do Sul - PR, Campo Largo - PR, Campo Magro - PR, Colombo - PR, Contenda - PR, Curitiba - PR, Fazenda Rio Grande - PR, Mandirituba - PR, Piraquara - PR, Quatro Barras - PR, Quitandinha - PR, São José dos Pinhais - PR, Tijucas do Sul - PR, Tunas do Paraná - PR
411920	Pinhalão/PR	Sim	Consortio Intermunicipal para Aterro Sanitário - CIAS		Tomazina - PR, Jaboti - PR, Japira - PR, Ibaiti - PR
431446	Pinhal da Serra/RS	Não			
411925	Pinhal de São Bento/PR	Não			
411930	Pinhão/PR	Não			
431449	Pinheirinho do Vale/RS	Sim	Consórcio Intermunicipal de Gestão de Resíduos Sólidos - CIGRES	1942/2010	Ametista do Sul - RS, Boa Vista das Missões - RS, Caiçara - RS, Cerro Grande - RS, Coronel Bicaco - RS, Cristal do Sul - RS, Derrubadas - RS, Dois Irmãos das Missões - RS, Erval Seco - RS, Frederico Westphalen - RS, Irai - RS, Jaboticaba - RS, Lajeado do Bugre - RS, Liberato Salzano - RS, Miraguaí - RS, Novo Tiradentes - RS, Palmitinho - RS, Pinhal - RS, Redentora - RS, Rodeio Bonito - RS, Sagrada Família - RS, São José das Missões - RS, São Pedro das Missões - RS, Seberi - RS, Taquaruçu do Sul - RS, Tenente Portela - RS, Vicente Dutra - RS, Vista Alegre - RS, Vista Gaúcha - RS
431450	Pinheiro Machado/RS	Sim	Consortio Intermunicipal do Plano Regional de Gerenciamento dos Resíduos Sólidos		Bagé - RS, Aceguá - RS
421300	Pinheiro Preto/SC	Sim	ARIS- Agência Reguladora Intermunicipal de Saneamento.	1468/2010	Abelardo Luz - SC, Águas de Chapecó - SC, Águas Frias - SC, Anita Garibaldi - SC, Arroio Trinta - SC, Bom Jesus do Oeste - SC, Bom Retiro - SC, Caçador - SC
411940	Pirai do Sul/PR	Não			
431455	Pirapó/RS	Não			
421310	Piratuba/SC	Não			
411960	Pitanga/PR	Não			
411980	Planalto/PR	Não			
431470	Planalto/RS	Não			
431475	Poço das Antas/RS	Não			
421320	Pomerode/SC	Sim		1704/2005	Apiúna - SC
411990	Ponta Grossa/PR	Não			
431477	Pontão/RS	Não			
421335	Ponte Alta do Norte/SC	Sim		900/2011	Brunópolis - SC, Curitibaanos - SC, Frei Rogério - SC, Lebon Régis - SC, Monte Carlo - SC, Ponte Alta - SC, São Cristóvão do Sul - SC, Santa Cecília - SC
431478	Ponte Preta/RS	Não			
421340	Ponte Serrada/SC	Não			
412000	Porecatu/PR	Não			
431480	Portão/RS	Sim	Consórcio Público de Saneamento Básico da Bacia Hidrográfica do Rio dos Sinos	1965/2008	Araricá - RS, Campo Bom - RS, Canoas - RS, Cachoeirinha - RS, Caraá - RS, Dois Irmãos - RS, Estância Velha - RS, Esteio - RS, Gramado - RS, Igrejinha - RS, Nova Hartz - RS, Nova Santa Rita - RS, Novo Hamburgo - RS, Parobé - RS, Portão - RS, Rolante - RS, Santo Antônio da Patrulha - RS, São Francisco de Paula - RS, Riozinho - RS, São Leopoldo - RS, Sapiranga - RS, Sapucaia do Sul - RS, Taquara - RS
431490	Porto Alegre/RS	Não			

TABELA Po01 - POLÍTICA, PLANO E CONSÓRCIOS INTERMUNICIPAIS DE SANEAMENTO

ANO DE
REFERÊNCIA
2011

Município		Consórcio Intermunicipal regulamentado pela Lei Federal nº 11.107/05 que tenha como uma de suas atribuições a gestão ou a prestação de serviços de limpeza urbana ou manejo de resíduos sólidos			
Código	Nome/UF	Município integrante de Consórcio intermunicipal	Sigla / Nome do Consórcio	Nº/Ano da Lei Municipal autorizativa de constituição ou adesão ao Consórcio	Demais municípios integrantes do Consórcio Intermunicipal
REGIÃO SUL		Po042	Po043	Po045	Po046
412015	Porto Barreiro/PR	Não			
431505	Porto Mauá/RS	Não			
412020	Porto Rico/PR	Não			
421360	Porto União/SC	Não			
431507	Porto Vera Cruz/RS	Não			
431510	Porto Xavier/RS	Sim	CRESU		São Nicolau - RS
421370	Pouso Redondo/SC	Não			
421380	Praia Grande/SC	Não			
412035	Pranchita/PR	Não			
421390	Presidente Castello Branco/SC	Não			
421400	Presidente Getúlio/SC	Não			
431514	Presidente Lucena/RS	Não			
412050	Primeiro de Maio/PR	Não			
421415	Princesa/SC	Não			
412060	Prudentópolis/PR	Não			
412080	Quatro Barras/PR	Sim	CONRESOL - CONSÓRCIO INTERMUNICIPAL PARA GESTÃO DE RESÍDUOS SÓLIDOS URBANOS	164/2007	Agudos do Sul - PR, Almirante Tamandaré - PR, Araucária - PR, Balsa Nova - PR, Bocaiúva do Sul - PR, Campina Grande do Sul - PR, Campo Largo - PR, Campo Magro - PR, Colombo - PR, Contenda - PR, Curitiba - PR, Fazenda Rio Grande - PR, Mandirituba - PR, Pinhais - PR, Piraquara - PR, Quatro Barras - PR, Quitandinha - PR, São José dos Pinhais - PR, Tijucas do Sul - PR
431531	Quatro Irmãos/RS	Não			
412085	Quatro Pontes/PR	Em processo de elaboração	Consórcio Intermunicipal para Gerenciamento de Resíduos Sólidos	1124/2011	Marechal Cândido Rondon - PR, Maripá - PR, Nova Santa Rosa - PR, Ouro Verde do Oeste - PR, Palotina - PR, Toledo - PR
412090	Quedas do Iguaçu/PR	Não			
412100	Querência do Norte/PR	Não			
431532	Quevedos/RS	Sim	Consórcio Intermunicipal da Região Centro do Estado do Rio Grande do Sul CI/CENTRO/RS	624/2010	Santa Maria - RS, Vila Nova do Sul - RS, São Sepé - RS, Formigueiro - RS, Restinga Seca - RS, Agudo - RS, Paraíso do Sul - RS, Dona Francisca - RS, Faxinal do Soturno - RS, São João do Polêsine - RS, Nova Palma - RS, Ivorá - RS, Pinhal Grande - RS, São Martinho da Serra - RS, Júlio de Castilhos - RS, Jari - RS, Toropi - RS, Dilermando de Aguiar - RS, Itaara - RS, São Pedro do Sul - RS, Silveira Martins - RS, Tupanciretã - RS, Santiago - RS, Nova Esperança do Sul - RS, Mata - RS, Jaguari - RS, São Vicente do Sul - RS, São Francisco de Assis - RS, Unistalda - RS, Capão do Cipó - RS, Cacequi - RS
421420	Quilombo/SC	Não			
412125	Ramilândia/PR	Não			
412130	Rancho Alegre/PR	Não			
412140	Realeza/PR	Não			
431545	Relvado/RS	Não			
412160	Renascença/PR	Em processo de elaboração			

TABELA Po01 - POLÍTICA, PLANO E CONSÓRCIOS INTERMUNICIPAIS DE SANEAMENTO

ANO DE
REFERÊNCIA
2011

Município		Consórcio Intermunicipal regulamentado pela Lei Federal nº 11.107/05 que tenha como uma de suas atribuições a gestão ou a prestação de serviços de limpeza urbana ou manejo de resíduos sólidos			
Código	Nome/UF	Município integrante de Consórcio intermunicipal	Sigla / Nome do Consórcio	Nº/Ano da Lei Municipal autorizativa de constituição ou adesão ao Consórcio	Demais municípios integrantes do Consórcio Intermunicipal
REGIÃO SUL		Po042	Po043	Po045	Po046
412175	Reserva do Iguaçu/PR	Não			
412180	Ribeirão Claro/PR	Não			
412200	Rio Azul/PR	Não			
421440	Rio das Antas/SC	Não			
421470	Rio dos Cedros/SC	Sim	CIMVI	133/2007	Timbó - SC, Doutor Pedrinho - SC, Rio dos Cedros - SC, Ascurra - SC, Apiúna - SC, Rodeio - SC, Pomerode - SC, Indaial - SC, Benedito Novo - SC
421480	Rio do Sul/SC	Não			
421490	Rio Fortuna/SC	Não			
431560	Rio Grande/RS	Não			
421500	Rio Negrinho/SC	Sim	CONSÓRCIO INTERMUNICIPAL QUIRIRI - CIQ	2209/2010	Campo Alegre - SC, Corupá - SC, São Bento do Sul - SC
412230	Rio Negro/PR	Não			
431570	Rio Pardo/RS	Não			
431575	Riozinho/RS	Sim	Pró-Sinos	1024/2009	Riozinho - RS, Rolante - RS, Taquara - RS, Parobé - RS, Igrejinha - RS, Três Coroas - RS, Canela - RS, Caraá - RS, Santo Antônio da Patrulha - RS, Gramado - RS, Campo Bom - RS, Sapiranga - RS, Novo Hamburgo - RS, São Leopoldo - RS, Araricá - RS, Cachoeirinha - RS, Canoas - RS, Dois Irmãos - RS, Estância Velha - RS, Esteio - RS, Glorinha - RS, Nova Hartz - RS, Nova Santa Rita - RS, Portão - RS, São Francisco de Paula - RS, Sapucaia do Sul - RS
421507	Riqueza/SC	Não			
421510	Rodeio/SC	Sim	Consórcio Intermunicipal do Médio Vale do Itajaí - CIMVI		Apiúna - SC, Ascurra - SC, Benedito Novo - SC, Doutor Pedrinho - SC, Indaial - SC, Pomerode - SC, Rio dos Cedros - SC, Timbó - SC
431590	Rodeio Bonito/RS	Sim	Consortio Intermunicipal de Gestão de Resíduos Sólidos - CIGRES	3082/2010	Ametista do Sul - RS, Boa Vista das Missões - RS, Caiçara - RS, Cerro Grande - RS, Coronel Bicaco - RS, Cristal do Sul - RS, Derrubadas - RS, Dois Irmãos das Missões - RS, Erval Seco - RS, Frederico Westphalen - RS, Irai - RS, Jaboticaba - RS, Lajeado do Bugre - RS, Liberato Salzano - RS, Miraguaí - RS, Novo Tiradentes - RS, Palmitinho - RS, Pinhal - RS, Pinheirinho do Vale - RS, Redentora - RS, Sagrada Família - RS, São José das Missões - RS, São Pedro das Missões - RS, Seberí - RS, Taquaruçu do Sul - RS, Tenente Portela - RS, Vicente Dutra - RS, Vista Alegre - RS, Vista Gaúcha - RS
412240	Rolândia/PR	Não			
431600	Rolante/RS	Sim	Consórcio PRÓ SINOS	2.247/2007	Rolante - RS, Araricá - RS, Cachoeirinha - RS, Campo Bom - RS, Canela - RS, Canoas - RS, Caraá - RS, Dois Irmãos - RS, Estância Velha - RS, Esteio - RS, Glorinha - RS, Gramado - RS, Igrejinha - RS, Nova Hartz - RS, Nova Santa Rita - RS, Novo Hamburgo - RS, Parobé - RS, Portão - RS, Riozinho - RS, Santo Antônio da Patrulha - RS, São Francisco de Paula - RS, São Leopoldo - RS, Sapiranga - RS, Sapucaia do Sul - RS, Taquara - RS, Três Coroas - RS
421520	Romelândia/SC	Não			
431620	Rondinha/RS	Não			
412260	Rondon/PR	Não			
431630	Roque Gonzales/RS	Não			
431640	Rosário do Sul/RS	Não			
412270	Sabáudia/PR	Não			
431643	Saldanha Marinho/RS	Não			

TABELA Po01 - POLÍTICA, PLANO E CONSÓRCIOS INTERMUNICIPAIS DE SANEAMENTO

ANO DE
REFERÊNCIA
2011

Município		Consórcio Intermunicipal regulamentado pela Lei Federal nº 11.107/05 que tenha como uma de suas atribuições a gestão ou a prestação de serviços de limpeza urbana ou manejo de resíduos sólidos			
Código	Nome/UF	Município integrante de Consórcio intermunicipal	Sigla / Nome do Consórcio	Nº/Ano da Lei Municipal autorizativa de constituição ou adesão ao Consórcio	Demais municípios integrantes do Consórcio Intermunicipal
REGIÃO SUL		Po042	Po043	Po045	Po046
412280	Salgado Filho/PR	Não			
431645	Salto do Jacuí/RS	Sim	COMAJA	1655/2008	Alto Alegre - RS, Barros Cassal - RS, Boa Vista do Cadeado - RS, Boa Vista do Incra - RS, Campos Borges - RS, Colorado - RS, Cruz Alta - RS, Espumoso - RS, Fontoura Xavier - RS, Fortaleza dos Valos - RS, Ibirubá - RS, Jacuizinho - RS, Lagoa dos Três Cantos - RS, Mormaço - RS, Quinze de Novembro - RS, Saldanha Marinho - RS, Santa Bárbara do Sul - RS, Salto do Jacuí - RS, São José do Herval - RS, Soledade - RS, Tapera - RS, Tupanciretã - RS, Victor Graeff - RS, Tio Hugo - RS, Selbach - RS
412300	Salto do Lontra/PR	Não			
421540	Salto Veloso/SC	Sim	Aris - Agência Reguladora Intermunicipal de Saneamento	1389/2010	Abelardo Luz - SC
431647	Salvador das Missões/RS	Não			
431650	Salvador do Sul/RS	Não			
431660	Sananduva/RS	Não			
421545	Sangão/SC	Não			
431670	Santa Bárbara do Sul/RS	Não			
412330	Santa Cruz de Monte Castelo/PR	Não			
431680	Santa Cruz do Sul/RS	Não			
412340	Santa Fé/PR	Não			
412350	Santa Helena/PR	Não			
412370	Santa Isabel do Ivaí/PR	Não			
431690	Santa Maria/RS	Não			
431695	Santa Maria do Herval/RS	Não			
412390	Santa Mariana/PR	Não			
412395	Santa Mônica/PR	Não			
431700	Santana da Boa Vista/RS	Não			
412400	Santana do Itararé/PR	Não			
431710	Santana do Livramento/RS	Não			
431720	Santa Rosa/RS	Não			
421565	Santa Rosa do Sul/SC	Não			
412402	Santa Tereza do Oeste/PR	Não			
412405	Santa Terezinha de Itaipu/PR	Não			
431740	Santiago/RS	Não			
431750	Santo Ângelo/RS	Não			
431760	Santo Antônio da Patrulha/RS	Sim	CONSÓRCIO PÚBLICO DE SANEAMENTO BÁSICO DA BACIA HIDROGRÁFICA DO RIO DOS SINOS	5.526/2008	Araricá - RS, Campo Bom - RS, Caraá - RS, Dois Irmãos - RS, Estância Velha - RS, Esteio - RS, Gramado - RS, Nova Hartz - RS, Nova Santa Rita - RS, Novo Hamburgo - RS, Parobé - RS, Portão - RS, Rolante - RS, São Francisco de Paula - RS, Cachoeirinha - RS, Sapiranga - RS, Taquara - RS
431770	Santo Antônio das Missões/RS	Não			

TABELA Po01 - POLÍTICA, PLANO E CONSÓRCIOS INTERMUNICIPAIS DE SANEAMENTO

ANO DE
REFERÊNCIA
2011

Município		Consórcio Intermunicipal regulamentado pela Lei Federal nº 11.107/05 que tenha como uma de suas atribuições a gestão ou a prestação de serviços de limpeza urbana ou manejo de resíduos sólidos			
Código	Nome/UF	Município integrante de Consórcio intermunicipal	Sigla / Nome do Consórcio	Nº/Ano da Lei Municipal autorizativa de constituição ou adesão ao Consórcio	Demais municípios integrantes do Consórcio Intermunicipal
REGIÃO SUL		Po042	Po043	Po045	Po046
431755	Santo Antônio do Palma/RS	Não			
412430	Santo Antônio do Paraíso/PR	Não			
431775	Santo Antônio do Planalto/RS	Não			
412440	Santo Antônio do Sudoeste/PR	Sim	CIFRA - CONSÓRCIO PÚBLICO INTERMUNICIPAL PARA O DESENVOLVIMENTO SUSTENTÁVEL DA REGIÃO DE FRONTEIRA DO SUDOESTE DO ESTADO DO PARANÁ	2048/2009	Santo Antônio do Sudoeste - PR, Pérola D Oeste - PR, Pranchita - PR, Bela Vista da Caroba - PR, Capanema - PR, Planalto - PR
412450	Santo Inácio/PR	Não			
421575	São Bernardino/SC	Não			
421590	São Bonifácio/SC	Não			
431800	São Borja/RS	Sim	CONFROESTE - Consórcio Público Fronteira Oeste	4347/2010	Itaqui - RS, Maçambará - RS
421600	São Carlos/SC	Não			
421605	São Cristovão do Sul/SC	Sim	COINCO		Curitibanos - SC, Frei Rogério - SC, São Cristovão do Sul - SC, Ponte Alta - SC, Ponte Alta do Norte - SC, Brunópolis - SC, Santa Cecília - SC, Lebon Régis - SC
421610	São Domingos/SC	Não			
431805	São Domingos do Sul/RS	Não			
431810	São Francisco de Assis/RS	Não			
431820	São Francisco de Paula/RS	Não			
431830	São Gabriel/RS	Não			
431840	São Jerônimo/RS	Não			
412480	São João/PR	Não			
421630	São João Batista/SC	Não			
431843	São João do Polêsine/RS	Não			
412510	São João do Triunfo/PR	Não			
421650	São Joaquim/SC	Não			
431844	São Jorge/RS	Não			
412520	São Jorge D Oeste/PR	Não			
412530	São Jorge do Ivaí/PR	Não			
412535	São Jorge do Patrocínio/PR	Não			
431845	São José das Missões/RS	Sim	Consórcio Intermunicipal de Gestão de Resíduos Sólidos - CIGRES	784/2011	Ametista do Sul - RS, Boa Vista das Missões - RS, Caiçara - RS, Cerro Grande - RS, Coronel Bicaco - RS, Cristal do Sul - RS, Derrubadas - RS, Dois Irmãos das Missões - RS, Erval Seco - RS, Frederico Westphalen - RS, Iraí - RS, Jaboticaba - RS, Lajeado do Bugre - RS, Liberato Salzano - RS, Miraguaí - RS, Novo Tiradentes - RS, Palmitinho - RS, Pinhal - RS, Pinheirinho do Vale - RS, Redentora - RS, Rodeio Bonito - RS, Sagrada Família - RS, São Pedro das Missões - RS, Seberi - RS, Taquaruçu do Sul - RS, Tenente Portela - RS, Vicente Dutra - RS, Vista Alegre - RS, Vista Gaúcha - RS
412545	São José das Palmeiras/PR	Não			
421670	São José do Cedro/SC	Não			

TABELA Po01 - POLÍTICA, PLANO E CONSÓRCIOS INTERMUNICIPAIS DE SANEAMENTO

ANO DE
REFERÊNCIA
2011

Município		Consórcio Intermunicipal regulamentado pela Lei Federal nº 11.107/05 que tenha como uma de suas atribuições a gestão ou a prestação de serviços de limpeza urbana ou manejo de resíduos sólidos			
Código	Nome/UF	Município integrante de Consórcio intermunicipal	Sigla / Nome do Consórcio	Nº/Ano da Lei Municipal autorizativa de constituição ou adesão ao Consórcio	Demais municípios integrantes do Consórcio Intermunicipal
REGIÃO SUL		Po042	Po043	Po045	Po046
431848	São José do Hortêncio/RS	Não			
431849	São José do Inhacorá/RS	Sim	CONSÓRCIO INTERMUNICIPAL DE RESÍDUOS SÓLIDOS - CIGRES	461/2005	Alegria - RS, Independência - RS, Inhacorá - RS, Três de Maio - RS, São José do Inhacorá - RS
431850	São José do Norte/RS	Não			
431862	São José dos Ausentes/RS	Não			
412550	São José dos Pinhais/PR	Sim			Curitiba - PR, Araucária - PR, Agudos do Sul - PR, Almirante Tamandaré - PR, Balsa Nova - PR, Bocaiúva do Sul - PR, Campina Grande do Sul - PR, Campo Largo - PR, Campo Magro - PR, Colombo - PR, Contenda - PR, Fazenda Rio Grande - PR, Mandirituba - PR, Pinhais - PR, Piraquara - PR, Quatro Barras - PR, Quitandinha - PR, Tijucas do Sul - PR, Tunas do Paraná - PR
431861	São José do Sul/RS	Não			
431870	São Leopoldo/RS	Sim	Consórcio Público de Saneamento Básico da Bacia Hidrográfica do Rio dos Sinos PRÓ-SINOS	6.261/2007	Santo Antônio da Patrulha - RS, Novo Hamburgo - RS, Canela - RS, Caraá - RS, Osório - RS, Três Coroas - RS, Ivoti - RS, Portão - RS, Araricá - RS, Campo Bom - RS, Canoas - RS, Cachoeirinha - RS, Dois Irmãos - RS, Santa Maria do Herval - RS, São Sebastião do Cai - RS, Estância Velha - RS, Esteio - RS, Gramado - RS, Igrejinha - RS, Nova Hartz - RS, Nova Santa Rita - RS, Parobé - RS, Rolante - RS, São Francisco de Paula - RS, Riozinho - RS, São Leopoldo - RS, Sapiranga - RS, Sapucaia do Sul - RS, Taquara - RS, Capela de Santana - RS, Gravataí - RS, Glorinha - RS
421700	São Ludgero/SC	Não			
431890	São Luiz Gonzaga/RS	Não			
412555	São Manoel do Paraná/PR	Não			
412560	São Mateus do Sul/PR	Não			
421720	São Miguel do Oeste/SC	Não			
431920	São Nicolau/RS	Não			
431930	São Paulo das Missões/RS	Não			
412580	São Pedro do Ivaí/PR	Não			
412600	São Sebastião da Amoreira/PR	Não			
431950	São Sebastião do Cai/RS	Não			
431970	São Valentim/RS	Não			
431971	São Valentim do Sul/RS	Não			
431973	São Valério do Sul/RS	Sim	CITEGEM - Consórcio Intermunicipal de Gestão Multifuncional.	928/2011	Bom Progresso - RS, Braga - RS, Campo Novo - RS, Crissiumal - RS, Esperança do Sul - RS, Humaitá - RS, São Martinho - RS, Sede Nova - RS, Tiradentes do Sul - RS, Três Passos - RS
431975	São Vendelino/RS	Não			
431980	São Vicente do Sul/RS	Não			
431990	Sapiranga/RS	Sim	Consórcio Pró sinos		Três Coroas - RS
412620	Sapopema/PR	Em processo de elaboração	CIAS CONSÓRCIO INTERMUNICIPAL DE ATERRO SANITÁRIO		Curiúva - PR, Figueira - PR
432000	Sapucaia do Sul/RS	Sim	Pró-Sinos	41/2007	Novo Hamburgo - RS
432010	Sarandi/RS	Não			
412627	Saudade do Iguaçu/PR	Não			

TABELA Po01 - POLÍTICA, PLANO E CONSÓRCIOS INTERMUNICIPAIS DE SANEAMENTO

ANO DE
REFERÊNCIA
2011

Município		Consórcio Intermunicipal regulamentado pela Lei Federal nº 11.107/05 que tenha como uma de suas atribuições a gestão ou a prestação de serviços de limpeza urbana ou manejo de resíduos sólidos			
Código	Nome/UF	Município integrante de Consórcio intermunicipal	Sigla / Nome do Consórcio	Nº/Ano da Lei Municipal autorizativa de constituição ou adesão ao Consórcio	Demais municípios integrantes do Consórcio Intermunicipal
REGIÃO SUL		Po042	Po043	Po045	Po046
421730	Saudades/SC	Não			
421740	Schroeder/SC	Não			
421750	Seara/SC	Não			
432020	Seberi/RS	Sim	Consórcio Intermunicipal de Gestão de Resíduos Sólidos - CIGRES	3.126/2010	Ametista do Sul - RS, Boa Vista das Missões - RS, Caiçara - RS, Cerro Grande - RS, Coronel Bicaco - RS, Cristal do Sul - RS, Derrubadas - RS, Dois Irmãos das Missões - RS, Erval Seco - RS, Frederico Westphalen - RS, Iraí - RS, Jaboticaba - RS, Lajeado do Bugre - RS, Liberato Salzano - RS, Miraguaí - RS, Novo Tiradentes - RS, Palmitinho - RS, Pinhal - RS, Pinheirinho do Vale - RS, Redentora - RS, Rodeio Bonito - RS, Sagrada Família - RS, São José das Missões - RS, São Pedro das Missões - RS, Taquaruçu do Sul - RS, Tenente Portela - RS, Vicente Dutra - RS, Vista Alegre - RS, Vista Gaúcha - RS, Seberi - RS
432023	Sede Nova/RS	Sim	CITEGEM	1183/2010	Bom Progresso - RS
432026	Segredo/RS	Não			
432035	Sentinela do Sul/RS	Não			
432040	Serafina Corrêa/RS	Não			
432045	Sério/RS	Sim	CONSÓRCIO PÚBLICO INTERMUNICIPAL PARA ASSUNTOS ESTRATÉGICOS DO G8 - CIPAE G8	964/2009	Boqueirão do Leão - RS, Canudos do Vale - RS, Cruzeiro do Sul - RS, Forquetinha - RS, Marques de Souza - RS, Progresso - RS
421755	Serra Alta/SC	Não			
412635	Serranópolis do Iguaçu/PR	Não			
412650	Sertãozinho/PR	Não			
432055	Sertão Santana/RS	Não			
432057	Sete de Setembro/RS	Sim	CONSÓRCIO INTERMUNICIPAL DE RESÍDUOS SÓLIDOS COMANDAÍ.		Guarani das Missões - RS
432060	Severiano de Almeida/RS	Não			
432065	Silveira Martins/RS	Não			
432067	Sinimbu/RS	Não			
412660	Siqueira Campos/PR	Não			
432070	Sobradinho/RS	Não			
432080	Soledade/RS	Sim	COMAJA- Consorcio de Desenvolvimento Intermunicipal dos Municípios do Alto Jacuí/RS	3.112/2008	Soledade - RS, Almirante Tamandaré do Sul - RS, Barros Cassal - RS, Boa Vista do Cadeado - RS, Boa Vista do Incra - RS, Carazinho - RS, Colorado - RS, Coqueiros do Sul - RS, Cruz Alta - RS, Fortaleza dos Valos - RS, Ibirapuitã - RS, Ibirubá - RS, Lagoa dos Três Cantos - RS, Mormaço - RS, Saldanha Marinho - RS, Salto do Jacuí - RS, Santa Bárbara do Sul - RS, Santo Antônio do Planalto - RS, São José do Herval - RS, Selbach - RS, Tapera - RS, Victor Graeff - RS
432085	Tabaí/RS	Não			
421780	Taió/SC	Não			
412667	Tamarana/PR	Não			
421790	Tangará/SC	Não			
432090	Tapejara/RS	Não			
432132	Taquaruçu do Sul/RS	Sim	Consórcio Intermunicipal de Gestão dos Resíduos Sólidos - Cígres.	701/2005	Seberi - RS, Frederico Westphalen - RS, Vista Alegre - RS, Palmitinho - RS, Pinheirinho do Vale - RS, Caiçara - RS, Boa Vista das Missões - RS

TABELA Po01 - POLÍTICA, PLANO E CONSÓRCIOS INTERMUNICIPAIS DE SANEAMENTO

ANO DE
REFERÊNCIA
2011

Município		Consórcio Intermunicipal regulamentado pela Lei Federal nº 11.107/05 que tenha como uma de suas atribuições a gestão ou a prestação de serviços de limpeza urbana ou manejo de resíduos sólidos			
Código	Nome/UF	Município integrante de Consórcio intermunicipal	Sigla / Nome do Consórcio	Nº/Ano da Lei Municipal autorizativa de constituição ou adesão ao Consórcio	Demais municípios integrantes do Consórcio Intermunicipal
REGIÃO SUL		Po042	Po043	Po045	Po046
432135	Tavares/RS	Não			
412700	Teixeira Soares/PR	Não			
432140	Tenente Portela/RS	Sim	Consórcio Intermunicipal de Gestão de Resíduos Sólidos - CIGRES, Seberi RS	1800/2010	Ametista do Sul - RS, Boa Vista das Missões - RS, Caiçara - RS, Cerro Grande - RS, Coronel Bicaco - RS, Cristal do Sul - RS, Derrubadas - RS, Dois Irmãos das Missões - RS, Erval Seco - RS, Frederico Westphalen - RS, Iraí - RS, Jaboticaba - RS, Lajeado do Bugre - RS, Liberato Salzano - RS, Miraguaí - RS, Novo Tiradentes - RS, Palmitinho - RS, Pinhal - RS, Pinheirinho do Vale - RS, Redentora - RS, Rodeio Bonito - RS, Sagrada Família - RS, São José das Missões - RS, São Pedro das Missões - RS, Seberi - RS, Taquaruçu do Sul - RS, Tenente Portela - RS, Vicente Dutra - RS, Vista Alegre - RS, Vista Gaúcha - RS
412720	Terra Boa/PR	Não			
432143	Terra de Areia/RS	Não			
412730	Terra Rica/PR	Não			
432145	Teutônia/RS	Não			
412750	Tibagi/PR	Não			
421800	Tijucas/SC	Não			
421810	Timbó do Sul/SC	Em processo de elaboração			
421820	Timbó/SC	Sim	CONSÓRCIO INTERMUNICIPAL DO MÉDIO VALE DO ITAJAÍ	340/2007	Apiúna - SC, Ascurra - SC, Pomerode - SC, Indaial - SC, Doutor Pedrinho - SC, Timbó - SC, Rodeio - SC, Rio dos Cedros - SC, Benedito Novo - SC
432146	Tio Hugo/RS	Não			
412770	Toledo/PR	Sim		32/2011	Toledo - PR, Quatro Pontes - PR, Marechal Cândido Rondon - PR, Nova Santa Rosa - PR, Maripá - PR, Palotina - PR, Ouro Verde do Oeste - PR
432149	Toropi/RS	Não			
432150	Torres/RS	Não			
432163	Três Arroios/RS	Não			
421830	Três Barras/SC	Não			
412785	Três Barras do Paraná/PR	Não			
432166	Três Cachoeiras/RS	Não			
432170	Três Coroas/RS	Sim	Consórcio Público de Saneamento Básico da Bacia Hidrográfica do Rio dos Sinos - PROSINOS		Araricá - RS, Campo Bom - RS, Canoas - RS, Cachoeirinha - RS, Caraá - RS, Dois Irmãos - RS, Estância Velha - RS, Esteio - RS, Gramado - RS, Igrejinha - RS, Nova Hartz - RS, Nova Santa Rita - RS, Novo Hamburgo - RS, Parobé - RS, Portão - RS, Rolante - RS, Santo Antônio da Patrulha - RS, São Francisco de Paula - RS, Riozinho - RS, São Leopoldo - RS, Sapiranga - RS, Sapucaia do Sul - RS, Taquara - RS
432183	Três Forquilhas/RS	Não			
432185	Três Palmeiras/RS	Não			
432190	Três Passos/RS	Sim	CITEGEM		Três Passos - RS, São Valério do Sul - RS, Sede Nova - RS, Esperança do Sul - RS, Campo Novo - RS, Bom Progresso - RS, Braga - RS, Crissiumal - RS, Humaitá - RS, São Martinho - RS, Tiradentes do Sul - RS
421835	Treviso/SC	Não			
421840	Treze de Maio/SC	Não			

TABELA Po01 - POLÍTICA, PLANO E CONSÓRCIOS INTERMUNICIPAIS DE SANEAMENTO

ANO DE
REFERÊNCIA
2011

Município		Consórcio Intermunicipal regulamentado pela Lei Federal nº 11.107/05 que tenha como uma de suas atribuições a gestão ou a prestação de serviços de limpeza urbana ou manejo de resíduos sólidos			
Código	Nome/UF	Município integrante de Consórcio intermunicipal	Sigla / Nome do Consórcio	Nº/Ano da Lei Municipal autorizativa de constituição ou adesão ao Consórcio	Demais municípios integrantes do Consórcio Intermunicipal
REGIÃO SUL		Po042	Po043	Po045	Po046
421870	Tubarão/SC	Não			
432225	Tupandi/RS	Não			
432230	Tuparendi/RS	Não			
412795	Tupãssi/PR	Não			
432232	Turuçu/RS	Não			
412796	Turvo/PR	Não			
421880	Turvo/SC	Não			
412800	Ubiratã/PR	Não			
412810	Umuarama/PR	Não			
412820	União da Vitória/PR	Não			
412830	Uniflor/PR	Não			
412840	Uraí/PR	Não			
421895	Urupema/SC	Não			
432250	Vacaria/RS	Não			
432253	Vale do Sol/RS	Não			
432254	Vale Real/RS	Em processo de elaboração			
421910	Vargeão/SC	Não			
432260	Venâncio Aires/RS	Não			
412855	Vera Cruz do Oeste/PR	Não			
432285	Vespasiano Correa/RS	Não			
432300	Viamão/RS	Não			
432310	Vicente Dutra/RS	Sim	Consórcio Intermunicipal de Gestão de Resíduos Sólidos - CIGRES	2075/2010	Ametista do Sul - RS, Boa Vista das Missões - RS, Caiçara - RS, Cerro Grande - RS, Coronel Barros - RS, Cristal do Sul - RS, Derrubadas - RS, Dois Irmãos das Missões - RS, Erval Seco - RS, Frederico Westphalen - RS, Iraí - RS, Jaboticaba - RS, Lajeado do Bugre - RS, Liberato Salzano - RS, Miraguaí - RS, Novo Tiradentes - RS, Palmitinho - RS, Pinhal - RS, Pinheirinho do Vale - RS, Redentora - RS, Rodeio Bonito - RS, Sagrada Família - RS, São José das Missões - RS, São Pedro das Missões - RS, Seberí - RS, Taquaruçu do Sul - RS, Tenente Portela - RS, Vista Alegre - RS, Vista Gaúcha - RS
421920	Vidal Ramos/SC	Em processo de elaboração	Consórcio Multifinalitário Da Agência Refuladora Intermunicipal de Saneamento (ARIS).	1786/2011	
421930	Vieira/SC	Não			
412870	Vitorino/PR	Não			
412850	Wenceslau Braz/PR	Não			
432377	Westfália/RS	Não			
412880	Xambrê/PR	Não			
421960	Xavantina/SC	Não			

TABELA Po01 - POLÍTICA, PLANO E CONSÓRCIOS INTERMUNICIPAIS DE SANEAMENTO

ANO DE
REFERÊNCIA
2011

Município		Consórcio Intermunicipal regulamentado pela Lei Federal nº 11.107/05 que tenha como uma de suas atribuições a gestão ou a prestação de serviços de limpeza urbana ou manejo de resíduos sólidos			
Código	Nome/UF	Município integrante de Consórcio intermunicipal	Sigla / Nome do Consórcio	Nº/Ano da Lei Municipal autorizativa de constituição ou adesão ao Consórcio	Demais municípios integrantes do Consórcio Intermunicipal
REGIÃO SUL		Po042	Po043	Po045	Po046
421985 Zortéa/SC		Não			

TABELA In01
INDICADORES GERAIS

TABELA In01 - INDICADORES GERAIS

ANO DE
REFERÊNCIA
2011

Município		Taxa de empregados por habitante urbano	Despesa por empregado	Incidência de despesas com RSU na prefeitura	Incidência de despesas com empresas contratadas	Autosuficiência financeira	Despesa per capita com RSU	Incidência de empregados próprios	Incidência de empreg. de empr. contrat. no total de empreg. no manejo	Incidência de empreg. admin. no total de empreg. no manejo	Receita arrecadada percapita com serviços de manejo
Código	Nome/UF	Empreg./1000hab.	R\$/empregado.	%	%	%	R\$/habitante	%	%	%	R\$/Habitante
REGIÃO SUL		I001	I002	I003	I004	I005	I006	I007	I008	I010	I011
430003	Aceguá/RS	9,4						50,0	50,0	20,0	
420020	Agrolândia/SC			2,0	100,0		43,86				
420040	Água Doce/SC	2,6	21.277,06	1,2	86,8	6,5	55,70	11,1	88,9	0,0	3,6
420060	Águas Mornas/SC	4,2	25.379,93	2,8	13,9	8,3	107,72	80,0	20,0	0,0	9,0
430010	Agudo/RS	3,4						56,5	43,5	0,0	
430020	Ajuricaba/RS	2,9						16,7	83,3	0,0	20,5
430030	Alecrim/RS				69,0		145,14				
430040	Alegrete/RS			1,9	3,9	100,6	29,37				29,6
430050	Alpestre/RS	6,5	13.261,23		59,6	67,9	85,79	57,1	42,9	0,0	58,2
410045	Altamira do Paraná/PR	8,4	15.214,04		30,7	8,8	127,22	100,0	0,0	5,9	11,2
430055	Alto Alegre/RS	15,0	9.720,00		0,0	8,4	145,67	81,8	18,2	0,0	12,3
410050	Altônia/PR	2,9	20.495,76	3,4	72,3	19,2	59,46	25,0	75,0	2,3	11,4
412862	Alto Paraíso/PR	14,3	10.285,02	2,3	1,7	13,6	147,10	100,0	0,0	8,0	20,0
410060	Alto Paraná/PR	2,6	14.336,48	2,5	49,7	27,6	36,85	69,0	31,0	0,0	10,2
430060	Alvorada/RS	0,5	79.461,55	9,1	99,6	25,2	42,85	2,8	97,2	0,0	10,8
410090	Amaporã/PR	3,9	12.339,28	2,6	2,8	9,0	47,90	100,0	0,0	11,8	4,3
430063	Amaral Ferrador/RS	1,1						100,0	0,0	0,0	
430064	Ametista do Sul/RS	3,9	11.547,08	1,6	67,3	6,5	45,48	33,3	66,7	0,0	3,0
410100	Ampére/PR	1,6						95,2	4,8	0,0	13,2
410105	Anahy/PR	8,1						100,0	0,0	0,0	
420080	Anchieta/SC	1,2	70.120,00	2,4	0,0	18,5	82,08	100,0	0,0	0,0	15,2
410110	Andirá/PR			5,3	23,7	18,3	84,46				15,4
430066	André da Rocha/RS	12,0						50,0	50,0	16,7	7,0
420110	Anitápolis/SC	7,6	24.599,97	3,1	6,8	11,0	187,07	100,0	0,0	10,0	20,6
430070	Anta Gorda/RS	3,4	33.694,41	6,2	0,7	0,0	115,99	100,0	0,0	12,5	0,0
410120	Antonina/PR	3,4	24.879,89	5,4	24,9	7,3	85,28	54,6	45,4	0,0	6,2
430080	Antônio Prado/RS	1,7	50.875,12	19,1	100,0	20,3	88,18	50,0	50,0	12,5	17,9
410140	Apucarana/PR										20,5
420127	Arabutã/SC	5,4						100,0	0,0	14,3	7,6
430085	Arambaré/RS			2,9	80,5	30,1	105,86				31,8
410150	Arapongas/PR	1,8	41.328,97	7,1	75,4	43,7	72,85	71,4	28,6	10,4	31,8
420130	Araquari/SC	0,6						42,9	57,1		
430087	Araricá/RS	3,2	27.495,00	3,7	58,0	2,9	88,28	76,9	23,1	7,7	2,5

TABELA In01 - INDICADORES GERAIS

ANO DE
REFERÊNCIA
2011

Município	Taxa de empregados por habitante urbano	Despesa por empregado	Incidência de despesas com RSU na prefeitura	Incidência de despesas com empresas contratadas	Autosuficiência financeira	Despesa per capita com RSU	Incidência de empregados próprios	Incidência de empreg. de empr. contrat. no total de empreg. no manejo	Incidência de empreg. admin. no total de empreg. no manejo	Receita arrecadada per capita com serviços de manejo
Código Nome/UF	Empreg./1000hab.	R\$/empregado.	%	%	%	R\$/habitante	%	%	%	R\$/Habitante
REGIÃO SUL	I001	I002	I003	I004	I005	I006	I007	I008	I010	I011
410180 Araucária/PR	1,4	44.040,92	1,8	92,4	18,8	60,57	5,8	94,2	11,7	11,4
420150 Armazém/SC	2,0	22.666,00		33,4	34,7	46,00	100,0	0,0	10,0	16,0
430107 Arroio do Padre/RS	4,4	17.266,00	0,4	23,5	2,9	75,73	100,0	0,0	0,0	2,2
430110 Arroio dos Ratos/RS										
430140 Arvorezinha/RS	0,5						100,0	0,0		
420170 Ascurra/SC										22,9
410190 Assaí/PR	1,7	28.520,66		69,6	64,9	48,66	60,9	39,1	17,4	31,6
410200 Assis Chateaubriand/PR										2,1
410210 Astorga/PR	1,9	43.072,42		2,5	20,2	81,83	93,0	7,0	9,3	16,6
410220 Atalaia/PR	3,9	11.487,79	4,3	5,1	16,7	44,70	100,0	0,0	0,0	7,5
430155 Áurea/RS	6,5	11.429,74	1,1	39,9	24,0	74,70	70,0	30,0	10,0	17,9
420190 Aurora/SC	7,2						50,0	50,0	0,0	18,1
430160 Bagé/RS	0,8	26.827,34	1,1	100,0		21,10	57,1	42,9	2,6	
420195 Balneário Arroio do Silva/SC			3,5	9,2	79,4	52,55				41,8
420200 Balneário Camboriú/SC			4,6	100,0	0,0	101,78				0,0
420207 Balneário Gaivota/SC				50,1	44,9	123,85				55,6
430163 Balneário Pinhal/RS			5,6	72,5	80,8	117,14				94,7
420208 Bandeirante/SC	5,4						40,0	60,0	20,0	7,0
410240 Bandeirantes/PR			2,9	5,0		35,36				
430170 Barão de Cotegipe/RS	2,0						100,0	0,0	0,0	4,6
430175 Barão do Triunfo/RS	14,3						60,0	40,0		
410250 Barbosa Ferraz/PR			6,1	11,6	14,3	79,88				11,5
410260 Barracão/PR	1,4						60,0	40,0	30,0	
410270 Barra do Jacaré/PR	4,9						100,0	0,0	11,1	0,0
430187 Barra do Quaraí/RS	4,9	11.000,00	4,9	41,6	27,6	54,09	64,3	35,7	7,1	14,9
430192 Barra do Rio Azul/RS	12,6	15.672,65	1,2	56,5		197,39	40,0	60,0	0,0	
430195 Barra Funda/RS	3,3	25.811,80	10,0	43,0	13,0	84,41	100,0	0,0	40,0	10,9
410280 Bela Vista do Paraíso/PR	2,4						100,0	0,0	2,9	10,4
420213 Bela Vista do Toldo/SC	2,4	16.241,31	0,3	10,0	19,0	38,21	100,0	0,0	0,0	7,3
420220 Benedito Novo/SC	1,4	24.247,85	1,9	5,3	68,0	33,11	100,0	0,0	0,0	22,5
430210 Bento Gonçalves/RS	1,5						10,7	89,3	6,7	111,4
410290 Bituruna/PR	1,8	9.287,56	0,8	0,0		16,88	100,0	0,0	11,1	
420240 Blumenau/SC			3,3	83,2	54,3	78,12				42,4

TABELA In01 - INDICADORES GERAIS

ANO DE
REFERÊNCIA
2011

Município	Taxa de empregados por habitante urbano	Despesa por empregado	Incidência de despesas com RSU na prefeitura	Incidência de despesas com empresas contratadas	Autosuficiência financeira	Despesa per capita com RSU	Incidência de empregados próprios	Incidência de empreg. de empr. contrat. no total de empreg. no manejo	Incidência de empreg. admin. no total de empreg. no manejo	Receita arrecadada percapita com serviços de manejo
Código Nome/UF	Empreg./1000hab.	R\$/empregado.	%	%	%	R\$/habitante	%	%	%	R\$/Habitante
REGIÃO SUL	I001	I002	I003	I004	I005	I006	I007	I008	I010	I011
410302 Boa Esperança do Iguaçu/PR	8,5	32.485,00	3,1	46,1		275,30	50,0	50,0	12,5	
410304 Boa Ventura de São Roque/PR	3,2						100,0	0,0		
410305 Boa Vista da Aparecida/PR	1,2	33.200,00	4,0	2,4	5,7	40,85	100,0	0,0	16,7	2,3
430222 Boa Vista do Cadeado/RS	8,5						25,0	75,0	0,0	
420243 Bocaina do Sul/SC	5,2	12.787,60	0,8	100,0	17,7	65,85	0,0	100,0	0,0	11,7
420245 Bombinhas/SC			9,6	64,6	41,6	203,08				84,4
420257 Bom Jesus do Oeste/SC	13,9	10.591,95	1,4	67,5	22,6	147,34	33,3	66,7	11,1	33,2
410315 Bom Jesus do Sul/PR	8,6	15.348,00	1,1	63,5	12,2	132,60	50,0	50,0	0,0	16,1
430235 Bom Princípio/RS	1,1	34.710,00	1,8	50,6	25,2	37,18	90,0	10,0	0,0	9,4
420260 Bom Retiro/SC	2,2	23.392,18	2,6	66,3	17,0	50,61	28,6	71,4	0,0	8,6
430240 Bom Retiro do Sul/RS	2,1	14.046,28		83,0	41,2	29,00	84,2	15,8	10,5	12,0
410322 Bom Sucesso do Sul/PR			2,4	41,4	27,1	129,67				35,2
430245 Boqueirão do Leão/RS	5,4						55,6	44,4	11,1	
410330 Borrazópolis/PR	5,6	13.400,93	4,5	2,3	17,2	74,96	100,0	0,0	9,4	12,9
430250 Bossoroca/RS			0,7	14,9		26,55				
430258 Bozano/RS	9,6	13.734,65	1,3	100,0		131,64	0,0	100,0	16,7	
410337 Brasilândia do Sul/PR										8,7
420287 Brunópolis/SC	10,1	4.980,00	0,7	100,0		50,09	100,0	0,0		
420290 Brusque/SC	2,6						34,1	65,9	4,8	55,7
420300 Caçador/SC	1,0	35.772,75		86,1	38,2	34,68	46,0	54,0	7,9	13,2
430280 Caçapava do Sul/RS	1,2	42.260,01	3,1	76,3		50,00	70,0	30,0	6,7	
430290 Cacequi/RS			2,8	91,1	20,7	18,90				3,9
430300 Cachoeira do Sul/RS										22,2
430310 Cachoeirinha/RS	1,9	43.773,70	5,6	96,4	21,7	83,43	4,8	95,2	8,8	18,1
410345 Cafelândia/PR	3,8	27.075,29	5,0	55,2	19,7	103,34	58,3	41,7	10,4	20,4
430340 Caiçara/RS	4,4	23.247,86	1,4	52,9	10,7	102,87	57,1	42,9	0,0	11,0
430350 Camaquã/RS	0,9	32.415,39	1,9	100,0	13,5	29,47	0,0	100,0	8,9	4,0
410360 Cambará/PR			5,8	25,4	17,4	26,54				4,6
410370 Cambé/PR	2,4	19.300,54	4,2	12,7	29,3	46,20	83,0	17,0	4,0	13,6
410380 Cambira/PR	3,8	4.567,24	0,6	0,0	47,3	17,41	100,0	0,0	0,0	8,2
410390 Campina da Lagoa/PR	3,8						97,9	2,1	4,3	16,0
430370 Campina das Missões/RS	3,7	22.705,29	9,1	71,7	31,9	83,94	50,0	50,0		26,8
410400 Campina Grande do Sul/PR	1,2	39.522,09	2,9	20,1	68,0	46,60	52,6	47,4	2,6	31,7

TABELA In01 - INDICADORES GERAIS

ANO DE
REFERÊNCIA
2011

Município	Taxa de empregados por habitante urbano	Despesa por empregado	Incidência de despesas com RSU na prefeitura	Incidência de despesas com empresas contratadas	Autosuficiência financeira	Despesa per capita com RSU	Incidência de empregados próprios	Incidência de empreg. de empr. contrat. no total de empreg. no manejo	Incidência de empreg. admin. no total de empreg. no manejo	Receita arrecadada percapita com serviços de manejo
Código Nome/UF	Empreg./1000hab.	R\$/empregado.	%	%	%	R\$/habitante	%	%	%	R\$/Habitante
REGIÃO SUL	I001	I002	I003	I004	I005	I006	I007	I008	I010	I011
430380 Campinas do Sul/RS	2,6	19.996,18	1,6	4,0	26,5	52,30	100,0	0,0	9,1	13,9
420330 Campo Alegre/SC	1,8	33.997,73	3,9	84,0	23,9	61,02	53,8	46,2	0,0	14,6
430390 Campo Bom/RS	2,1						66,7	33,3	8,3	
410410 Campo do Tenente/PR	2,4	15.270,47	1,1	100,0	0,0	36,10	0,0	100,0	0,0	0,0
420350 Campo Erê/SC	5,8						55,6	44,4	0,0	11,7
410420 Campo Largo/PR	1,3	39.261,90	3,9	100,0	49,5	51,43	0,0	100,0	3,2	25,5
410425 Campo Magro/PR	1,3	45.651,02		73,7	24,5	57,60	36,0	64,0	12,0	14,1
410430 Campo Mourão/PR	1,6	38.054,97	3,7	100,0	46,2	61,32	0,0	100,0	3,7	28,3
430410 Campos Borges/RS	5,5	13.603,09	1,8	61,2	12,1	75,08	45,4	54,6	0,0	9,1
420360 Campos Novos/SC	2,2	17.129,25	1,7	66,8	48,1	38,32	42,6	57,4	1,6	18,4
430420 Candelária/RS	0,8	55.956,77		100,0	29,8	46,22	0,0	100,0	0,0	13,8
430430 Cândido Godói/RS	5,4						60,0	40,0	10,0	6,5
410442 Candói/PR	3,3	22.842,50		57,1	20,3	74,47	26,1	73,9	13,0	15,1
420370 Canelinha/SC	4,3	12.777,60	2,2	33,3	38,2	54,46	62,1	37,9	10,3	20,8
430450 Canguçu/RS	1,5	16.756,49	0,7	32,4	28,8	24,61	100,0	0,0	0,0	7,1
430460 Canoas/RS	1,0	32.877,86	1,9	96,5	59,1	34,68	11,4	88,6	13,1	20,5
420380 Canoinhas/SC	1,1						0,0	100,0	4,8	23,2
410450 Capanema/PR			2,0	65,3	57,5	54,25				31,2
430463 Capão da Canoa/RS										
430466 Capão do Leão/RS				23,6		14,11				
430468 Capela de Santana/RS	1,9						61,5	38,5	23,1	
430469 Capitão/RS	2,6	29.600,00	1,0	66,2	10,5	77,22	66,7	33,3	0,0	8,1
410460 Capitão Leônidas Marques/PR	2,2	19.222,64	2,2	0,1	2,1	41,70	100,0	0,0	4,0	0,9
420395 Capivari de Baixo/SC	1,0						80,0	20,0	0,0	2,1
410465 Carambei/PR	2,0	33.224,70	2,6	73,7		68,05	41,4	58,6	10,3	
430470 Carazinho/RS	1,2	40.100,76	3,4	83,1	61,0	47,40	21,7	78,3	13,0	28,9
430480 Carlos Barbosa/RS	1,9	66.443,06	5,8	100,0		127,79	0,0	100,0	0,0	
410480 Cascavel/PR	1,4						0,0	100,0	4,0	42,6
430495 Caseiros/RS	6,0						44,4	55,6	11,1	13,8
410500 Catanduvas/PR	3,0	18.319,72	10,0	100,0	34,4	54,95	0,0	100,0	0,0	18,9
420400 Catanduvas/SC	2,1						100,0	0,0	5,9	3,9
420410 Caxambu do Sul/SC	3,8	25.638,98	2,6	69,9	17,1	96,61	62,5	37,5	12,5	16,5
430510 Caxias do Sul/RS	1,7	52.782,83	4,0	100,0	49,8	87,94	0,0	100,0	1,1	43,8

TABELA In01 - INDICADORES GERAIS

ANO DE
REFERÊNCIA
2011

Município	Taxa de empregados por habitante urbano	Despesa por empregado	Incidência de despesas com RSU na prefeitura	Incidência de despesas com empresas contratadas	Autosuficiência financeira	Despesa per capita com RSU	Incidência de empregados próprios	Incidência de empreg. de empr. contrat. no total de empreg. no manejo	Incidência de empreg. admin. no total de empreg. no manejo	Receita arrecadada per capita com serviços de manejo
Código Nome/UF	Empreg./1000hab.	R\$/empregado.	%	%	%	R\$/habitante	%	%	%	R\$/Habitante
REGIÃO SUL	I001	I002	I003	I004	I005	I006	I007	I008	I010	I011
420415 Celso Ramos/SC	14,9	10.429,85		75,2		155,85	23,1	76,9	7,7	
430511 Centenário/RS	5,3						100,0	0,0	0,0	
430513 Cerro Branco/RS	13,3						94,1	5,9	5,9	12,1
430517 Cerro Grande do Sul/RS	2,4	39.716,67	1,4	80,8	19,2	94,53	50,0	50,0		18,2
410530 Céu Azul/PR	4,0	45.120,12		61,2	12,6	182,15	32,4	67,6	2,9	23,0
420420 Chapecó/SC	0,7						12,0	88,0	8,0	41,6
430535 Charqueadas/RS	1,3						4,4	95,6	4,4	
430537 Charrua/RS	13,8						37,5	62,5	0,0	
410540 Chopinzinho/PR	1,0						61,5	38,5	0,0	0,3
430543 Chuí/RS	4,4						100,0	0,0	8,0	
430544 Chuvisca/RS	7,3	14.233,21	0,2	17,1		103,51	100,0	0,0	0,0	
410550 Cianorte/PR	2,4	17.986,59	2,8	98,9	44,2	43,30	13,8	86,2	10,5	19,1
430550 Ciriaco/RS	2,8	29.362,08	2,2	61,0		82,84	100,0	0,0	14,3	
420425 Cocal do Sul/SC	2,0	21.112,38	3,1	34,9	34,5	41,27	100,0	0,0	0,0	14,3
430560 Colorado/RS	9,3						100,0	0,0	11,8	9,4
420430 Concórdia/SC	1,2	31.619,26	1,9	87,3	45,2	39,52	27,5	72,5	14,5	17,8
430570 Condor/RS	2,2						33,3	66,7	0,0	
410610 Conselheiro Mairinck/PR	5,9	15.653,33	3,0	3,5		92,99	100,0	0,0	0,0	
430580 Constantina/RS	0,9	29.456,00	1,2	100,0		27,16	0,0	100,0	0,0	
410620 Contenda/PR	1,1	25.050,00	8,3	15,0	43,1	26,79	100,0	0,0	0,0	11,5
430583 Coqueiro Baixo/RS	10,7	29.398,00		69,8		313,86	66,7	33,3	0,0	
420440 Coronel Freitas/SC	1,5	29.333,33	1,5	100,0	45,9	43,61	0,0	100,0	11,1	20,0
420445 Coronel Martins/SC	10,2	14.042,86	1,1	67,1	3,6	143,09	42,9	57,1	28,6	5,1
410650 Coronel Vivida/PR	3,3	17.430,01	3,3	84,3	37,6	56,74	14,0	86,0	8,0	21,4
410655 Corumbataí do Sul/PR	4,8						100,0	0,0	0,0	8,3
420450 Corupá/SC	1,0	71.340,83	3,5	76,1	56,7	72,74	100,0	0,0	9,1	41,3
430595 Cotiporã/RS	3,4						0,0	100,0	0,0	16,8
420460 Criciúma/SC	0,5						0,0	100,0	0,0	0,0
430605 Cristal/RS	2,9	26.959,35		67,7	10,7	78,81	66,7	33,3	0,0	8,4
430610 Cruz Alta/RS	2,0						0,8	99,2	7,5	17,4
430613 Cruzaltense/RS	14,5	18.020,61	1,5	30,2	2,3	261,71	100,0	0,0	14,3	5,9
410660 Cruzeiro do Oeste/PR	1,5						100,0	0,0	11,5	4,2
430620 Cruzeiro do Sul/RS	0,8	56.837,99	2,1	81,4	19,3	45,43	50,0	50,0	0,0	8,8

TABELA In01 - INDICADORES GERAIS

ANO DE
REFERÊNCIA
2011

Município	Taxa de empregados por habitante urbano	Despesa por empregado	Incidência de despesas com RSU na prefeitura	Incidência de despesas com empresas contratadas	Autosuficiência financeira	Despesa per capita com RSU	Incidência de empregados próprios	Incidência de empreg. de empr. contrat. no total de empreg. no manejo	Incidência de empreg. admin. no total de empreg. no manejo	Receita arrecadada per capita com serviços de manejo
Código Nome/UF	Empreg./1000hab.	R\$/empregado.	%	%	%	R\$/habitante	%	%	%	R\$/Habitante
REGIÃO SUL	I001	I002	I003	I004	I005	I006	I007	I008	I010	I011
410690 Curitiba/PR	1,6	54.951,74	7,2	97,2	42,2	89,07	3,6	96,4	5,7	37,6
420480 Curitibaanos/SC	2,2						88,3	11,7	0,0	17,3
430630 David Canabarro/RS	3,7						57,1	42,9	0,0	
430635 Dezesesseis de Novembro/RS				73,4		202,62				
420500 Dionísio Cerqueira/SC	3,6	11.673,20	1,6	100,0	53,0	42,26	0,0	100,0	2,7	22,4
430640 Dois Irmãos/RS				0,0	23,0	35,37				8,1
430645 Dois Lajeados/RS	5,1	15.721,76	1,5	7,8	8,5	80,32	100,0	0,0	12,5	6,8
410720 Dois Vizinhos/PR	2,8	24.428,07	3,7	100,0	15,2	68,94	0,0	100,0	3,8	10,5
430660 Dom Pedrito/RS	1,2						0,0	100,0	6,8	11,7
420510 Dona Emma/SC	10,6	10.798,75	2,8	50,0	25,0	114,64	55,0	45,0	20,0	28,7
430670 Dona Francisca/RS	2,4	25.200,00		0,0		59,38	100,0	0,0	0,0	
410725 Douradina/PR	3,2	21.058,82	3,1	0,0	24,5	67,47	100,0	0,0	0,0	16,6
430673 Doutor Maurício Cardoso/RS	5,8	17.761,56	2,4	43,2	44,6	103,22	80,0	20,0	6,7	46,1
420515 Doutor Pedrinho/SC	3,9	17.218,87	1,8	3,2	18,7	67,46	100,0	0,0	12,5	12,6
430675 Doutor Ricardo/RS	4,3	29.353,33	1,4	100,0	4,8	127,44	0,0	100,0	0,0	6,2
430690 Encruzilhada do Sul/RS										
410740 Enéas Marques/PR	2,8						0,0	100,0	0,0	
410750 Engenheiro Beltrão/PR	1,1	28.892,85	1,9	2,4	23,1	32,97	100,0	0,0	14,3	7,6
430693 Entre-Ijuís/RS	4,9	9.000,00	1,7	95,4	22,4	44,44	41,7	58,3	8,3	9,9
410753 Entre Rios do Oeste/PR			3,8	100,0	9,5	221,39				21,0
430700 Erechim/RS	1,2	32.652,42	2,9	94,0	110,1	38,32	19,6	80,4	4,7	42,2
420519 Ermo/SC	6,5	23.937,25	1,4	3,2	3,1	154,68	100,0	0,0	0,0	4,8
430720 Erval Grande/RS	4,9	4.867,69	0,6	77,2	17,7	23,69	23,1	76,9	15,4	4,2
430730 Erval Seco/RS	3,2	14.106,18	4,0	67,8		45,72	63,6	36,4	0,0	
420520 Erval Velho/SC	3,5						70,0	30,0	20,0	6,6
430745 Esperança do Sul/RS	7,2						100,0	0,0	16,7	10,4
410754 Espigão Alto do Iguaçu/PR	10,4	2.329,59	0,4	10,6	0,0	24,34	100,0	0,0	5,9	0,0
430755 Estação/RS										22,9
430760 Estância Velha/RS	1,0	33.899,36	2,2	100,0	74,6	33,87	0,0	100,0	2,4	25,2
430780 Estrela/RS	2,2						74,1	25,9	8,6	
430781 Estrela Velha/RS	6,9	15.198,81	1,3	77,8	3,7	104,28	25,0	75,0	0,0	3,8
430783 Eugênio de Castro/RS				100,0		68,24				
430786 Fagundes Varela/RS	6,2						50,0	50,0	12,5	12,7

TABELA In01 - INDICADORES GERAIS

ANO DE
REFERÊNCIA
2011

Município	Taxa de empregados por habitante urbano	Despesa por empregado	Incidência de despesas com RSU na prefeitura	Incidência de despesas com empresas contratadas	Autosuficiência financeira	Despesa per capita com RSU	Incidência de empregados próprios	Incidência de empreg. de empr. contrat. no total de empreg. no manejo	Incidência de empreg. admin. no total de empreg. no manejo	Receita arrecadada per capita com serviços de manejo
Código Nome/UF	Empreg./1000hab.	R\$/empregado.	%	%	%	R\$/habitante	%	%	%	R\$/Habitante
REGIÃO SUL	I001	I002	I003	I004	I005	I006	I007	I008	I010	I011
430800 Faxinal do Soturno/RS	2,9	23.941,80		80,2		68,95	41,7	58,3	0,0	
430805 Faxinalzinho/RS	4,8	17.941,82	1,3	64,3	9,4	85,44	33,3	66,7	0,0	8,0
410765 Fazenda Rio Grande/PR	0,5	27.443,37	1,3	57,8	134,0	14,21	0,0	100,0	0,0	19,0
430810 Feliz/RS			3,6	74,4	40,4	77,43				31,3
410770 Fênix/PR			1,4	2,8	48,5	37,05				18,0
410773 Fernandes Pinheiro/PR	4,8						100,0	0,0	20,0	12,5
410785 Flor da Serra do Sul/PR	4,3	20.466,15	1,4	83,2	4,4	87,41	28,6	71,4	0,0	3,8
420535 Flor do Sertão/SC										0,0
430820 Flores da Cunha/RS	1,5	52.027,00	4,0	88,8	29,0	79,06	28,1	71,9	6,2	23,0
410790 Floresta/PR	2,5	13.407,14	1,9	1,6	0,5	33,95	100,0	0,0	7,1	0,2
420540 Florianópolis/SC			12,0	0,0	33,6	252,71				84,9
430840 Formigueiro/RS	4,0	22.288,47	2,6	63,5	15,8	89,09	72,7	27,3	9,1	14,1
410820 Formosa do Oeste/PR	4,7						56,5	43,5		6,0
420543 Formosa do Sul/SC	4,6	26.520,00		100,0	31,3	122,78	0,0	100,0	0,0	38,4
430845 Fortaleza dos Valos/RS	1,4	50.612,65	1,5	100,0	4,0	68,10	0,0	100,0	25,0	2,8
410830 Foz do Iguaçu/PR	1,1						4,2	95,8	1,8	33,0
410845 Foz do Jordão/PR	3,4	12.769,23		79,5	41,6	42,85	38,5	61,5	7,7	17,8
420550 Fraiburgo/SC	0,6	59.343,96	2,2	91,7	102,1	37,09	26,3	73,7	10,5	37,9
410840 Francisco Beltrão/PR	0,9	48.944,59	2,6	0,8	95,8	45,20	100,0	0,0	9,5	43,3
430860 Garibaldi/RS	2,0						14,3	85,7	8,9	58,6
420570 Garopaba/SC			6,8	76,6	31,6	123,89				39,2
420580 Garuva/SC	1,2						100,0	0,0	7,1	11,2
420590 Gaspar/SC	1,4	60.687,05	4,2	98,2	69,7	82,44	4,6	95,4	4,6	57,5
430880 General Câmara/RS	2,4	7.416,67	1,6	0,0	173,1	17,97	100,0	0,0	16,7	31,1
430890 Getúlio Vargas/RS										21,7
430910 Gramado/RS										68,0
430912 Gramado dos Loureiros/RS	9,6						100,0	0,0	0,0	
410870 Grandes Rios/PR	1,7						100,0	0,0	0,0	
430920 Gravataí/RS	1,2	97.545,17	9,1	95,4	20,1	120,15	18,5	81,5	20,9	24,1
430925 Guabiju/RS	10,9						100,0	0,0	0,0	
430930 Guaíba/RS			0,0	90,7	16,7	80,75				13,5
410890 Guairacá/PR	1,6	14.414,13	0,0	5,2		23,17	100,0	0,0	0,0	
410900 Guapirama/PR										8,3

TABELA In01 - INDICADORES GERAIS

ANO DE
REFERÊNCIA
2011

Município		Taxa de empregados por habitante urbano	Despesa por empregado	Incidência de despesas com RSU na prefeitura	Incidência de despesas com empresas contratadas	Autosuficiência financeira	Despesa per capita com RSU	Incidência de empregados próprios	Incidência de empreg. de empr. contrat. no total de empreg. no manejo	Incidência de empreg. admin. no total de empreg. no manejo	Receita arrecadada percapita com serviços de manejo
Código	Nome/UF	Empreg./1000hab.	R\$/empregado.	%	%	%	R\$/habitante	%	%	%	R\$/Habitante
REGIÃO SUL		I001	I002	I003	I004	I005	I006	I007	I008	I010	I011
430940	Guaporé/RS	0,3	144.102,65		100,0		41,15	0,0	100,0	0,0	
410910	Guaporema/PR	9,4	12.700,00	5,1	5,5	5,3	118,69	100,0	0,0	8,3	6,3
420640	Guaraciaba/SC	2,0	24.300,80	1,7	65,8	38,4	49,54	70,0	30,0	0,0	19,0
410930	Guaraniaçu/PR	6,6						100,0	0,0	5,9	26,0
430950	Guarani das Missões/RS	3,2	12.425,33	1,7	5,2	4,8	39,86	93,8	6,2	12,5	1,9
410940	Guarapuava/PR	1,6	15.465,23	2,4	4,0	72,5	23,91	100,0	0,0	8,4	17,3
410960	Guaratuba/PR			5,3	0,0	86,6	106,69				92,4
430955	Harmonia/RS	11,7						79,3	20,7		
420670	Herval D Oeste/SC	1,2	48.661,82	3,9	60,9	44,2	59,11	60,9	39,1	8,7	26,1
410970	Ibaiti/PR	2,4						67,9	32,1	7,1	9,2
430980	Ibiaçá/RS			1,8	76,2		57,62				
420680	Ibicaré/SC	3,9	18.117,48	1,4	72,9	6,4	70,13	50,0	50,0	0,0	4,5
410980	Ibiporã/PR	3,2	22.046,04		100,0	46,0	69,46	0,0	100,0	27,4	31,9
430990	Ibiraiaras/RS	2,1						50,0	50,0	0,0	4,1
420690	Ibirama/SC	0,7	49.592,40		0,0	68,6	33,25	100,0	0,0	10,0	22,8
431000	Ibirubá/RS	1,2	35.668,09	2,4	86,3	4,4	44,05	42,1	57,9	5,3	1,9
420700	Içara/SC	0,4						68,4	31,6	10,5	33,4
431010	Igrejinha/RS	2,2	20.477,03	2,7	100,0	28,5	44,24	3,0	97,0	4,6	12,6
411005	Iguatu/PR	7,0	11.000,00	1,8	5,4	6,8	76,55	100,0	0,0	10,0	5,2
431020	Ijuí/RS	0,5	44.974,66	1,0	100,0	77,9	21,31	5,9	94,1	0,0	16,6
411010	Imbituva/PR	0,8	15.976,29		0,0	30,8	13,26	100,0	0,0	13,3	4,1
420740	Imbuia/SC	5,9	14.953,77	2,5	66,4		88,62	46,7	53,3	13,3	
431036	Imigrante/RS	9,3						57,1	42,9	28,6	
431040	Independência/RS										
411040	Indianópolis/PR	6,0	11.354,74	2,5	0,0	13,1	68,45	100,0	0,0	0,0	8,9
431043	Ipê/RS	6,1						100,0	0,0	5,6	5,2
420760	Ipira/SC			9,7	100,0	13,3	69,88				9,3
411050	Ipiranga/PR	3,9						100,0	0,0	5,3	14,1
411060	Iporã/PR			1,7	1,2	72,9	28,82				21,0
420768	Ipuaçu/SC	13,7						10,5	89,5	15,8	0,0
420770	Ipumirim/SC	8,2						0,0	100,0	15,4	
411065	Iracema do Oeste/PR	1,0						50,0	50,0		
431050	Iraí/RS	3,4	14.800,01	2,1	28,4	13,5	50,36	93,3	6,7	0,0	6,8

TABELA In01 - INDICADORES GERAIS

ANO DE
REFERÊNCIA
2011

Município	Taxa de empregados por habitante urbano	Despesa por empregado	Incidência de despesas com RSU na prefeitura	Incidência de despesas com empresas contratadas	Autosuficiência financeira	Despesa per capita com RSU	Incidência de empregados próprios	Incidência de empreg. de empr. contrat. no total de empreg. no manejo	Incidência de empreg. admin. no total de empreg. no manejo	Receita arrecadada percapita com serviços de manejo
Código Nome/UF	Empreg./1000hab.	R\$/empregado.	%	%	%	R\$/habitante	%	%	%	R\$/Habitante
REGIÃO SUL	I001	I002	I003	I004	I005	I006	I007	I008	I010	I011
411070 Irati/PR	1,0	36.547,91	2,5	9,9	41,1	35,60	86,4	13,6	4,6	14,6
411080 Iretama/PR	2,8	10.604,64	1,1	1,5	2,1	29,29	100,0	0,0	11,8	0,6
420790 Irineópolis/SC	3,4						100,0	0,0	16,7	18,8
411090 Itaguajé/PR	1,7	26.728,16		0,7	10,4	44,25	100,0	0,0	16,7	4,6
420810 Itaíópolis/SC	0,6	95.390,61	1,9	98,2	3,3	61,90	28,6	71,4	0,0	2,0
420820 Itajaí/SC	1,9	49.684,39	2,6	100,0	0,0	95,95	0,0	100,0	7,1	0,0
411110 Itambé/PR	3,7	13.688,33	3,0	1,8	37,8	50,64	100,0	0,0	0,0	19,1
420830 Itapema/SC										
420845 Itapoá/SC										
420850 Ituporanga/SC										
411155 Ivaté/PR			2,5	1,6	22,7	48,24				10,9
431075 Ivorá/RS	12,9	18.222,22	8,6	0,0		235,63	100,0	0,0	11,1	
431080 Ivoti/RS	1,5	27.970,88	2,0	100,0	116,8	42,61	0,0	100,0	0,0	49,8
431085 Jaboticaba/RS	3,4	12.583,00	0,8	10,5	10,9	42,65	100,0	0,0	0,0	4,7
431087 Jacuizinho/RS	12,4	9.439,21	0,9	97,0		116,95	57,1	42,9	14,3	
411190 Jaguapitã/PR			0,9	2,4	47,9	19,24				9,2
431110 Jaguarí/RS				57,8	38,3	46,82				17,9
411200 Jaguaruaíva/PR				3,5	107,4	66,14				71,0
411240 Japurá/PR	1,3	17.196,50	1,4	5,0	68,4	22,41	100,0	0,0	10,0	15,3
420890 Jaraguá do Sul/SC	1,0	45.140,67	2,1	97,1	99,6	46,05	1,4	98,6	8,0	45,8
411250 Jardim Alegre/PR	3,1	9.911,93	1,4	14,3	36,4	30,67	100,0	0,0	4,6	11,2
420895 Jardinópolis/SC	6,3	19.795,99	1,5	72,7	7,6	125,13	40,0	60,0	0,0	9,5
431113 Jari/RS	6,6						25,0	75,0	0,0	2,2
411270 Jataizinho/PR	2,1	24.550,71	3,5	2,5	13,0	50,90	91,3	8,7	4,4	6,6
411275 Jesuítas/PR	5,3						100,0	0,0	3,1	25,7
420900 Joaçaba/SC	1,9	20.628,30	1,6	100,0	94,0	38,58	0,0	100,0	6,4	36,3
411280 Joaquim Távora/PR	2,8						91,3	8,7	0,0	17,7
431115 Jóia/RS	2,4	47.660,70	1,4	100,0	15,3	114,02	20,0	80,0	20,0	17,5
420910 Joinville/SC	1,0	71.291,93		100,0		68,84	0,0	100,0	5,6	
420915 José Boiteux/SC	3,1	18.400,00	1,3	10,9	43,5	57,00	100,0	0,0	0,0	24,8
411295 Juranda/PR										
411300 Jussara/PR	2,9	11.693,06	1,9	4,2	26,7	33,43	100,0	0,0	11,8	8,9
411310 Kaloré/PR	5,0						100,0	0,0	0,0	

TABELA In01 - INDICADORES GERAIS

ANO DE
REFERÊNCIA
2011

Município	Taxa de empregados por habitante urbano	Despesa por empregado	Incidência de despesas com RSU na prefeitura	Incidência de despesas com empresas contratadas	Autosuficiência financeira	Despesa per capita com RSU	Incidência de empregados próprios	Incidência de empreg. de empr. contrat. no total de empreg. no manejo	Incidência de empreg. admin. no total de empreg. no manejo	Receita arrecadada percapita com serviços de manejo
Código Nome/UF	Empreg./1000hab.	R\$/empregado.	%	%	%	R\$/habitante	%	%	%	R\$/Habitante
REGIÃO SUL	I001	I002	I003	I004	I005	I006	I007	I008	I010	I011
420930 Lages/SC			1,8	86,6	48,2	34,39				16,6
431127 Lagoa dos Três Cantos/RS										23,8
431125 Lagoão/RS	3,6						100,0	0,0	16,7	
420940 Laguna/SC										26,8
411320 Lapa/PR			2,9	73,9		59,30				
411330 Laranjeiras do Sul/PR	5,4	8.838,24	4,2	43,3	6,4	47,93	66,9	33,1	2,2	3,0
420950 Laurentino/SC	1,8						50,0	50,0	0,0	14,4
420960 Lauro Muller/SC	1,9						28,6	71,4	0,0	
431150 Lavras do Sul/RS	2,1						100,0	0,0	10,0	21,5
420970 Lebon Régis/SC	1,6	20.758,33		54,6	17,5	33,08	66,7	33,3	16,7	5,8
411340 Leópolis/PR										2,5
411342 Lidianópolis/PR	9,4	10.526,51	2,7	4,3	13,0	99,31	100,0	0,0	5,3	12,9
411345 Lindoeste/PR										10,6
420985 Lindóia do Sul/SC	3,1	30.480,00	1,8	91,8	24,1	94,95	16,7	83,3	0,0	22,8
431162 Lindolfo Collor/RS	5,8	6.867,96	1,9	100,0	58,7	39,57	0,0	100,0	8,0	23,2
431164 Linha Nova/RS	14,4	17.650,00	1,2	97,2	10,5	253,96	50,0	50,0	16,7	26,6
411350 Loanda/PR	2,6						78,0	22,0	4,0	
411370 Londrina/PR	1,0	65.607,97	9,0	100,0	34,7	62,19	5,3	94,7	5,3	21,6
411375 Lunardelli/PR	4,2	19.598,91	3,4	1,9	5,8	82,39	100,0	0,0	0,0	4,8
411380 Lupionópolis/PR	7,1	8.955,09	2,4	2,0	6,6	63,37	100,0	0,0	6,9	4,2
421003 Luzerna/SC	4,0	38.668,21	6,3	39,5	26,4	154,27	58,8	41,2	11,8	40,7
431171 Maçambará/RS										
431170 Machadinho/RS	1,8	29.594,33	1,8	100,0		52,61	100,0	0,0	0,0	
421010 Mafra/SC	1,2						0,0	100,0	10,4	
421030 Major Vieira/SC	3,7						100,0	0,0	9,1	13,4
411400 Mamboré/PR			1,1	6,3	32,2	27,94				9,0
431173 Mampituba/RS	12,4	6.785,71	0,6	26,3		83,77	42,9	57,1	0,0	
411410 Mandaguaçu/PR										4,4
411435 Manfrinópolis/PR	4,7						0,0	100,0	0,0	
431175 Manoel Viana/RS	2,2	23.379,00		60,1		52,27	66,7	33,3	16,7	
431177 Maquiné/RS	3,9	41.214,13	3,0	84,5	8,6	160,44	62,5	37,5	0,0	13,9
421040 Maracajá/SC			0,6	4,5	72,8	18,69				13,6
431190 Marcelino Ramos/RS	8,6						34,8	65,2	8,7	

TABELA In01 - INDICADORES GERAIS

ANO DE
REFERÊNCIA
2011

Município		Taxa de empregados por habitante urbano	Despesa por empregado	Incidência de despesas com RSU na prefeitura	Incidência de despesas com empresas contratadas	Autosuficiência financeira	Despesa per capita com RSU	Incidência de empreg. de empr. contrat. no total de empreg. no manejo	Incidência de empreg. admin. no total de empreg. no manejo	Receita arrecadada percapita com serviços de manejo	
Código	Nome/UF	Empreg./1000hab.	R\$/empregado.	%	%	%	R\$/habitante	%	%	R\$/Habitante	
REGIÃO SUL		I001	I002	I003	I004	I005	I006	I007	I008	I010	I011
411460	Marechal Cândido Rondon/PR			5,2	100,0	72,7	85,21				61,9
421055	Marema/SC	10,7	17.981,25	1,8	50,9	2,3	192,31	62,5	37,5	12,5	4,5
411470	Maria Helena/PR	2,8						100,0	0,0	27,3	2,8
431200	Mariano Moro/RS	7,0	17.911,47		51,6		125,36	50,0	50,0	0,0	
411500	Marilena/PR										11,0
411510	Mariluz/PR	2,0	13.200,00	1,8	0,0	79,4	26,52	100,0	0,0	17,6	21,0
411520	Maringá/PR	1,0	59.105,68	3,5	0,6	59,9	62,13	100,0	0,0	1,9	37,2
411530	Mariópolis/PR										10,6
411535	Maripá/PR	5,5	23.287,44	2,6	69,0	43,5	128,86	38,9	61,1	11,1	56,0
431205	Marques de Souza/RS	3,9						50,0	50,0	0,0	46,2
411545	Marquinho/PR			1,7	71,9	2,1	342,39				7,2
411560	Matelândia/PR	1,4	35.525,25	17,6	1,4	42,7	48,54	100,0	0,0	12,5	20,7
431215	Mato Leitão/RS	6,7						36,4	63,6	0,0	8,4
431217	Mato Queimado/RS	6,3	24.114,31		100,0	5,2	152,62	0,0	100,0	0,0	8,0
411573	Mato Rico/PR										
431220	Maximiliano de Almeida/RS	5,4						100,0	0,0	12,5	
411585	Mercedes/PR	3,3						50,0	50,0	0,0	
431225	Minas do Leão/RS			2,5	93,1		23,56				
411590	Mirador/PR	6,4	18.234,44	2,1	15,3	2,4	116,14	100,0	0,0	10,0	2,8
411600	Miraselva/PR	6,3	12.600,00	1,7	4,8	3,8	79,58	100,0	0,0	11,1	3,0
421085	Mirim Doce/SC	7,5						66,7	33,3	11,1	
411605	Missal/PR	4,8	14.176,99	9,6	1,9	13,8	67,98	100,0	0,0	7,7	9,4
431235	Montauri/RS				100,0		141,03				
431238	Monte Belo do Sul/RS	5,2						100,0	0,0		74,5
421110	Monte Castelo/SC	3,9	9.599,11	1,5	50,5	5,1	37,61	57,9	42,1	5,3	1,9
431240	Montenegro/RS	1,2	39.094,66	3,0	100,0	76,0	44,90	4,8	95,2	0,0	34,1
411610	Moreira Sales/PR	2,5	17.470,10	3,0	5,8	29,7	44,18	100,0	0,0	12,0	13,1
431244	Morrinhos do Sul/RS	7,0	11.600,00	1,3	100,0	18,7	80,99	0,0	100,0	11,1	15,1
431245	Morro Redondo/RS										
431250	Mostardas/RS	3,7	20.416,96	3,1	33,1	25,2	75,00	90,0	10,0	10,0	18,9
431260	Muçum/RS	4,7	28.852,63	5,5	100,0	26,6	135,42	47,4	52,6	5,3	36,1
431261	Muitos Capões/RS	4,1						0,0	100,0	0,0	
431262	Muliterno/RS	5,9	12.760,00		6,0	6,7	75,21	100,0	0,0	0,0	5,0

TABELA In01 - INDICADORES GERAIS

ANO DE
REFERÊNCIA
2011

Município	Taxa de empregados por habitante urbano	Despesa por empregado	Incidência de despesas com RSU na prefeitura	Incidência de despesas com empresas contratadas	Autosuficiência financeira	Despesa per capita com RSU	Incidência de empregados próprios	Incidência de empreg. de empr. contrat. no total de empreg. no manejo	Incidência de empreg. admin. no total de empreg. no manejo	Receita arrecadada per capita com serviços de manejo
Código Nome/UF	Empreg./1000hab.	R\$/empregado.	%	%	%	R\$/habitante	%	%	%	R\$/Habitante
REGIÃO SUL	I001	I002	I003	I004	I005	I006	I007	I008	I010	I011
421130 Navegantes/SC	4,4						62,4	37,6	8,1	
431267 Nicolau Vergueiro/RS	4,7	21.837,40	1,0	100,0	2,0	103,33	0,0	100,0	0,0	2,0
431275 Nova Alvorada/RS	4,5	11.712,62		0,0	25,0	52,21	100,0	0,0	0,0	13,1
411670 Nova Aurora/PR	5,7	10.791,76	3,5	1,3	17,2	61,59	100,0	0,0	2,0	10,6
431290 Nova Bassano/RS	8,1	7.621,37	5,0	91,6	21,2	61,65	11,1	88,9	11,1	13,1
431295 Nova Boa Vista/RS	10,5						0,0	100,0	16,7	69,9
431300 Nova Brésia/RS	5,9	13.454,67	1,2	51,7		79,98	55,6	44,4	22,2	
431301 Nova Candelária/RS	9,9	11.859,26	1,2	61,4	6,0	117,58	28,6	71,4	0,0	7,1
411695 Nova Esperança do Sudoeste/PR	5,8	29.683,21	3,2	73,2	5,4	170,59	60,0	40,0	20,0	9,3
411700 Nova Fátima/PR	1,7						100,0	0,0	9,1	
431306 Nova Hartz/RS	1,2	25.685,44	1,5	2,4		29,87	100,0	0,0	5,6	
411705 Nova Laranjeiras/PR	1,3						0,0	100,0	0,0	3,0
411710 Nova Londrina/PR			2,8	0,9	7,0	38,52				2,7
411720 Nova Olímpia/PR	4,9	16.266,52	3,8	1,6	38,9	79,60	100,0	0,0	13,0	31,0
431310 Nova Palma/RS	5,5	16.343,53	2,1	65,8	17,8	90,09	47,1	52,9		16,0
431320 Nova Petrópolis/RS	1,0	39.907,94	9,0	93,9	109,1	39,19	21,4	78,6	14,3	42,8
431330 Nova Prata/RS	4,5	14.117,65	3,9	69,9	48,3	63,35	40,0	60,0	8,2	30,6
411725 Nova Prata do Iguçu/PR	1,2	46.628,57	16,3	100,0	8,1	53,81	0,0	100,0	0,0	4,4
431333 Nova Ramada/RS	6,0	17.697,85	1,0	100,0	12,8	106,61	0,0	100,0	0,0	13,6
431335 Nova Roma do Sul/RS	4,4	26.371,43		74,0	6,8	115,66	42,9	57,1	14,3	7,9
411721 Nova Santa Bárbara/PR	5,5	14.677,78	4,9	2,7		80,11	100,0	0,0	11,1	
431337 Nova Santa Rita/RS	1,4	23.508,80	2,8	100,0	23,4	31,84	0,0	100,0	0,0	7,4
411722 Nova Santa Rosa/PR	3,7	28.549,24	4,3	0,0	40,2	106,89	75,0	25,0	0,0	43,0
411727 Nova Tebas/PR	7,1	4.343,40	0,8	0,0		30,71	100,0	0,0	0,0	
421150 Nova Trento/SC	0,4						100,0	0,0		0,0
431339 Novo Cabrais/RS	11,0	26.833,33		64,0	5,0	293,80	50,0	50,0	16,7	14,8
431340 Novo Hamburgo/RS										31,6
411729 Novo Itacolomi/PR	4,4	12.170,00		3,9	7,2	53,68	100,0	0,0	0,0	3,9
431344 Novo Tiradentes/RS	3,1	19.577,61	0,4	73,4	16,8	60,15	0,0	100,0	0,0	10,1
431346 Novo Xingu/RS	9,1	24.203,42	1,7	70,2		219,23	40,0	60,0	20,0	
421170 Orleans/SC	1,5	12.643,47	1,4	0,0	70,2	18,77	100,0	0,0	4,2	13,2
431350 Osório/RS	1,4	42.609,82	1,6	79,9		61,26	34,6	65,4	10,9	
411740 Ourizona/PR	5,3	21.054,82	3,8	1,1	5,8	110,71	100,0	0,0	6,2	6,4

TABELA In01 - INDICADORES GERAIS

ANO DE
REFERÊNCIA
2011

Município	Taxa de empregados por habitante urbano	Despesa por empregado	Incidência de despesas com RSU na prefeitura	Incidência de despesas com empresas contratadas	Autosuficiência financeira	Despesa per capita com RSU	Incidência de empregados próprios	Incidência de empreg. de empr. contrat. no total de empreg. no manejo	Incidência de empreg. admin. no total de empreg. no manejo	Receita arrecadada per capita com serviços de manejo
Código Nome/UF	Empreg./1000hab.	R\$/empregado.	%	%	%	R\$/habitante	%	%	%	R\$/Habitante
REGIÃO SUL	I001	I002	I003	I004	I005	I006	I007	I008	I010	I011
411745 Ouro Verde do Oeste/PR	3,2	31.427,94	3,8	0,0	21,2	100,85	100,0	0,0	7,7	21,4
421187 Paial/SC	12,0	27.295,00	1,9	29,4	3,6	328,86	50,0	50,0	0,0	11,7
431360 Paim Filho/RS	4,9						100,0	0,0	0,0	
421190 Palhoça/SC	0,9						0,8	99,2	0,8	63,4
431365 Palmares do Sul/RS			5,3	83,4	21,8	104,69				22,8
411770 Palmeira/PR	0,9	31.408,89		15,8	0,0	29,08	55,6	44,4	5,6	0,0
431370 Palmeira das Missões/RS	1,0	26.691,87	1,9	100,0	6,3	26,97	0,0	100,0	0,0	1,7
421210 Palmitos/SC	1,6						6,2	93,8	12,5	28,0
411790 Palotina/PR	2,2						0,0	100,0	3,6	39,7
431390 Panambi/RS			2,5	2,8	17,7	45,75				8,1
411800 Paraíso do Norte/PR			20,0	6,7	42,0	59,14				24,9
431402 Paraíso do Sul/RS	1,0	35.496,96	1,0	69,0	54,5	37,29	100,0	0,0	0,0	20,3
411810 Paranacity/PR	0,5	25.000,00	9,3	0,0		13,09	100,0	0,0	20,0	
411820 Paranaguá/PR	1,7						83,5	16,5	8,9	14,8
411840 Paranaíba/PR	1,4	42.964,83	5,7	95,3	57,5	58,27	18,9	81,1	7,6	33,5
431403 Pareci Novo/RS	9,1	20.970,56	1,9	70,3		191,22	55,6	44,4	22,2	
431405 Parobé/RS	1,7	25.732,75	3,6	77,6	1,0	44,00	34,5	65,5	3,6	0,4
431407 Passo do Sobrado/RS	7,6	14.466,02	1,5	54,3	50,8	110,73	72,7	27,3	0,0	56,3
431410 Passo Fundo/RS	0,2						7,1	92,9	19,0	26,7
411860 Paula Freitas/PR	1,8	11.423,60	0,5	2,7		20,67	100,0	0,0	0,0	
431413 Paulo Bento/RS	8,4						40,0	60,0	0,0	12,4
411870 Paulo Frontin/PR	5,0	11.190,21	1,3	5,1	8,5	56,44	100,0	0,0	18,2	4,8
411880 Peabiru/PR	4,0						40,9	59,1	0,0	6,2
431417 Pedras Altas/RS	13,2	12.508,67	0,0	1,9	2,2	164,59	100,0	0,0	20,0	3,5
431440 Pelotas/RS	1,2	28.317,14		96,1		32,96	5,6	94,4	4,8	
421260 Peritiba/SC	7,5	15.045,55	9,8	32,4		112,43	100,0	0,0	9,1	
411890 Pérola/PR	0,7	50.015,76	12,0	1,7	41,1	36,93	100,0	0,0	0,0	15,2
411900 Pérola D Oeste/PR			1,6	100,0	32,0	62,22				19,9
421270 Petrolândia/SC	4,5						100,0	0,0	0,0	6,4
411910 Piên/PR	2,4	47.923,64		88,6	4,8	115,40	45,4	54,6	9,1	5,6
411915 Pinhais/PR			3,8	94,2	83,8	49,88				41,8
411920 Pinhalão/PR			2,6	63,8	41,8	58,81				24,6
431446 Pinhal da Serra/RS	6,3	15.249,84	0,4	8,6	16,9	96,52	100,0	0,0	0,0	16,3

TABELA In01 - INDICADORES GERAIS

ANO DE
REFERÊNCIA
2011

Município	Taxa de empregados por habitante urbano	Despesa por empregado	Incidência de despesas com RSU na prefeitura	Incidência de despesas com empresas contratadas	Autosuficiência financeira	Despesa per capita com RSU	Incidência de empregados próprios	Incidência de empreg. de empr. contrat. no total de empreg. no manejo	Incidência de empreg. admin. no total de empreg. no manejo	Receita arrecadada per capita com serviços de manejo
Código Nome/UF	Empreg./1000hab.	R\$/empregado.	%	%	%	R\$/habitante	%	%	%	R\$/Habitante
REGIÃO SUL	I001	I002	I003	I004	I005	I006	I007	I008	I010	I011
411925 Pinhal de São Bento/PR	0,9						0,0	100,0	0,0	0,0
411930 Pinhão/PR	2,0	25.639,57	1,8	47,2		51,66	29,0	71,0	0,0	
431449 Pinheirinho do Vale/RS	6,5						100,0	0,0	0,0	
431450 Pinheiro Machado/RS										3,7
421300 Pinheiro Preto/SC	5,2	9.630,20	0,9	6,5	16,8	50,45	66,7	33,3	11,1	8,5
411940 Piraí do Sul/PR	0,8	59.996,44	2,4	71,1	14,7	48,16	46,2	53,8	7,7	7,1
431455 Pirapó/RS	10,5	14.807,23	1,7	59,1	7,3	155,05	62,5	37,5	0,0	11,4
421310 Piratuba/SC										
411960 Pitanga/PR			3,6	28,2	24,4	64,30				15,7
411980 Planalto/PR	1,6						60,0	40,0	10,0	9,1
431470 Planalto/RS	2,7	11.625,00		100,0	22,1	31,53	0,0	100,0	6,2	7,0
431475 Poço das Antas/RS	5,8	27.712,00	2,6	82,7	7,5	160,74	40,0	60,0	0,0	12,0
421320 Pomerode/SC	1,2	28.619,13		0,0	41,9	35,49	100,0	0,0	6,7	14,9
411990 Ponta Grossa/PR	0,5	128.006,40	5,2	16,2	55,9	61,18	12,2	87,8	8,2	34,2
431477 Pontão/RS	1,3	79.803,38	1,2	89,8		102,44	100,0	0,0	0,0	
421335 Ponte Alta do Norte/SC	2,3						57,1	42,9	0,0	9,0
431478 Ponte Preta/RS	11,9	10.435,67	0,8	0,0	13,9	123,74	100,0	0,0	16,7	17,2
421340 Ponte Serrada/SC	2,5	16.368,42	2,5	88,8	32,8	40,65	31,6	68,4	26,3	13,3
412000 Porecatu/PR	1,9						100,0	0,0	9,1	0,0
431480 Portão/RS	0,6						33,3	66,7		12,3
431490 Porto Alegre/RS	2,2	60.576,18	5,4	51,9	51,7	130,02	38,4	61,6	21,0	67,2
412015 Porto Barreiro/PR	5,9						25,0	75,0	0,0	
431505 Porto Mauá/RS	10,6	13.352,11		63,5	0,0	140,99	40,0	60,0	10,0	0,0
412020 Porto Rico/PR	10,2	8.907,92	2,1	0,0	0,0	90,95	100,0	0,0	5,6	0,0
421360 Porto União/SC			5,7	39,4	39,4	79,08				31,2
431507 Porto Vera Cruz/RS	11,7						40,0	60,0		10,7
431510 Porto Xavier/RS	1,5						75,0	25,0	12,5	9,8
421370 Pouso Redondo/SC	1,3						41,7	58,3	25,0	39,3
421380 Praia Grande/SC	8,4	7.591,39	2,6	83,9	4,2	63,62	47,2	52,8	5,6	2,6
412035 Pranchita/PR	4,5	7.800,00	1,2	100,0	95,2	34,92	56,2	43,8	6,2	33,2
421390 Presidente Castello Branco/SC	14,6	8.002,00		4,2	10,6	116,60	100,0	0,0	12,5	12,4
421400 Presidente Getúlio/SC	1,2	32.376,18	1,7	78,6	64,5	39,43	69,2	30,8	0,0	25,4
431514 Presidente Lucena/RS	5,2	19.383,51	2,0	78,3		101,35	62,5	37,5	0,0	

TABELA In01 - INDICADORES GERAIS

ANO DE
REFERÊNCIA
2011

Município	Taxa de empregados por habitante urbano	Despesa por empregado	Incidência de despesas com RSU na prefeitura	Incidência de despesas com empresas contratadas	Autosuficiência financeira	Despesa per capita com RSU	Incidência de empregados próprios	Incidência de empreg. de empr. contrat. no total de empreg. no manejo	Incidência de empreg. admin. no total de empreg. no manejo	Receita arrecadada per capita com serviços de manejo
Código Nome/UF	Empreg./1000hab.	R\$/empregado.	%	%	%	R\$/habitante	%	%	%	R\$/Habitante
REGIÃO SUL	I001	I002	I003	I004	I005	I006	I007	I008	I010	I011
412050 Primeiro de Maio/PR										11,4
421415 Princesa/SC	5,0	13.045,36	0,8	100,0	3,4	64,71	0,0	100,0	20,0	2,2
412060 Prudentópolis/PR	1,8	27.100,50		79,3	74,5	48,12	50,0	50,0	10,0	35,8
412080 Quatro Barras/PR	3,0						60,0	40,0	7,3	41,0
431531 Quatro Irmãos/RS	5,4	12.994,50	0,9	56,3		70,85	40,0	60,0	0,0	
412085 Quatro Pontes/PR	6,5	22.161,52	3,8	74,6	15,5	145,02	31,2	68,8	12,5	22,5
412090 Quedas do Iguaçu/PR	1,4	42.809,72	3,3	73,8	5,9	58,68	41,4	58,6	3,4	3,5
412100 Querência do Norte/PR	2,0						100,0	0,0	6,7	5,4
431532 Quevedos/RS	7,0	10.890,00	0,8	9,1	5,8	76,60	100,0	0,0	16,7	4,4
421420 Quilombo/SC	3,1						66,7	33,3	5,6	
412125 Ramilândia/PR										
412130 Rancho Alegre/PR			3,4	16,1	2,6	78,55				2,0
412140 Realeza/PR			1,8	2,4		40,89				
431545 Relvado/RS	4,1	16.270,36	0,7	0,0	26,2	66,77	100,0	0,0	33,3	17,5
412160 Renascença/PR			1,6	62,3	32,4	53,32				17,2
412175 Reserva do Iguaçu/PR										2,5
412180 Ribeirão Claro/PR	5,6	18.320,77	3,9	0,8	34,3	103,59	100,0	0,0	2,5	35,5
412200 Rio Azul/PR	3,4						76,5	23,5	5,9	16,9
421440 Rio das Antas/SC	4,0	16.554,84	1,9	53,6	8,4	66,44	72,7	27,3	9,1	5,6
421470 Rio dos Cedros/SC	2,1	18.726,58	1,4	29,5	60,7	39,91	100,0	0,0	9,1	24,2
421480 Rio do Sul/SC	1,8	26.894,64	2,2	87,8	79,0	47,27	26,7	73,3	9,9	37,3
421490 Rio Fortuna/SC	3,3	27.089,99	1,2	75,1	14,3	88,76	0,0	100,0	0,0	12,7
431560 Rio Grande/RS	1,3	68.171,70	14,5	96,7	22,3	88,52	3,2	96,8	7,3	19,8
421500 Rio Negrinho/SC	1,2	35.091,17	3,3	100,0	50,9	43,26	0,0	100,0	2,2	22,0
412230 Rio Negro/PR										13,1
431570 Rio Pardo/RS	1,5	33.586,40	3,3	25,8	17,0	51,16	100,0	0,0	7,7	8,7
431575 Riozinho/RS	4,7						46,2	53,8	7,7	14,3
421507 Riqueza/SC	5,6	17.910,76	2,6	40,6	19,8	100,29	50,0	50,0	16,7	19,8
421510 Rodeio/SC	1,0	49.894,11	2,9	1,5	64,4	47,47	100,0	0,0		30,6
431590 Rodeio Bonito/RS										
412240 Rolândia/PR	1,0						15,8	84,2	3,5	22,6
431600 Rolante/RS	2,1	12.674,61		90,0	33,9	27,14	57,6	42,4	3,0	9,2
421520 Romelândia/SC	10,1						40,0	60,0	0,0	

TABELA In01 - INDICADORES GERAIS

ANO DE
REFERÊNCIA
2011

Município		Taxa de empregados por habitante urbano	Despesa por empregado	Incidência de despesas com RSU na prefeitura	Incidência de despesas com empresas contratadas	Autosuficiência financeira	Despesa per capita com RSU	Incidência de empregados próprios	Incidência de empreg. de empr. contrat. no total de empreg. no manejo	Incidência de empreg. admin. no total de empreg. no manejo	Receita arrecadada percapita com serviços de manejo
Código	Nome/UF	Empreg./1000hab.	R\$/empregado.	%	%	%	R\$/habitante	%	%	%	R\$/Habitante
REGIÃO SUL		I001	I002	I003	I004	I005	I006	I007	I008	I010	I011
431620	Rondinha/RS	7,0	18.423,12	3,2	58,3	6,0	128,27	43,8	56,2	0,0	7,7
412260	Rondon/PR	3,6	8.993,08	1,7	1,8	30,2	32,39	100,0	0,0	7,7	9,8
431630	Roque Gonzales/RS	3,3	16.729,65	1,2	78,5	43,3	54,53	60,0	40,0	0,0	23,6
431640	Rosário do Sul/RS	1,3						39,1	60,9	6,5	
412270	Sabáudia/PR	1,6	14.745,00	7,9	0,0		22,94	100,0	0,0	0,0	
431643	Saldanha Marinho/RS	12,0	4.996,29	1,3	77,6	9,4	60,16	17,4	82,6	21,7	5,7
412280	Salgado Filho/PR			2,2	57,0	15,1	95,08				14,4
431645	Salto do Jacuí/RS	2,5	11.634,92	1,1	95,8		29,57	3,8	96,2	3,8	
412300	Salto do Lontra/PR	3,2	12.861,14	1,7	39,2	43,7	41,32	79,2	20,8	8,3	18,0
421540	Salto Veloso/SC	2,3	44.821,25	11,2	56,7	7,0	104,63	100,0	0,0	12,5	7,3
431647	Salvador das Missões/RS	9,1	8.175,35	0,8	97,6	12,7	74,73	50,0	50,0	10,0	9,5
431650	Salvador do Sul/RS	3,0						41,7	58,3	8,3	2,8
431660	Sananduva/RS										
421545	Sangão/SC	5,3	13.559,57		32,1	5,9	71,40	76,9	23,1	7,7	4,2
431670	Santa Bárbara do Sul/RS	3,0	11.196,00	1,2	100,0		34,01	0,0	100,0	4,8	
412330	Santa Cruz de Monte Castelo/PR	3,5						100,0	0,0	0,0	
431680	Santa Cruz do Sul/RS	0,4						4,6	95,4		32,0
412340	Santa Fé/PR	2,9	16.102,26		0,0	40,6	46,56	55,6	44,4	11,1	18,9
412350	Santa Helena/PR	3,2	4.528,12	0,3	43,8	77,3	14,25	27,5	72,5	7,5	11,0
412370	Santa Isabel do Ivaí/PR	1,8	23.516,38	3,1	0,2	8,8	43,44	100,0	0,0	7,7	3,8
431690	Santa Maria/RS	0,8						0,0	100,0	0,0	19,9
431695	Santa Maria do Herval/RS	1,8						50,0	50,0	0,0	
412390	Santa Mariana/PR	4,2						100,0	0,0	11,4	
412395	Santa Mônica/PR	6,7						100,0	0,0		
431700	Santana da Boa Vista/RS	2,7						70,0	30,0	10,0	
412400	Santana do Itararé/PR	5,8	5.280,75	1,2	0,0	14,4	30,73	100,0	0,0	10,0	4,4
431710	Santana do Livramento/RS	0,9	29.545,47	2,4	64,2	150,6	26,41	50,0	50,0	13,6	39,8
431720	Santa Rosa/RS	2,9	13.631,29		97,8	52,9	39,36	1,7	98,3	2,9	20,8
421565	Santa Rosa do Sul/SC	2,9	23.800,03	2,4	0,0	17,5	69,72	100,0	0,0	0,0	12,2
412402	Santa Tereza do Oeste/PR			0,6	5,0	42,5	17,99				7,6
412405	Santa Terezinha de Itaipu/PR	2,7						48,1	51,9	7,7	16,7
431740	Santiago/RS										12,8
431750	Santo Ângelo/RS	0,9						0,0	100,0	12,7	12,9

TABELA In01 - INDICADORES GERAIS

ANO DE
REFERÊNCIA
2011

Município	Taxa de empregados por habitante urbano	Despesa por empregado	Incidência de despesas com RSU na prefeitura	Incidência de despesas com empresas contratadas	Autosuficiência financeira	Despesa per capita com RSU	Incidência de empregados próprios	Incidência de empreg. de empr. contrat. no total de empreg. no manejo	Incidência de empreg. admin. no total de empreg. no manejo	Receita arrecadada per capita com serviços de manejo
Código Nome/UF	Empreg./1000hab.	R\$/empregado.	%	%	%	R\$/habitante	%	%	%	R\$/Habitante
REGIÃO SUL	I001	I002	I003	I004	I005	I006	I007	I008	I010	I011
431760 Santo Antônio da Patrulha/RS	1,2	48.433,77	3,8	23,4	11,3	59,99	2,9	97,1		6,8
431770 Santo Antônio das Missões/RS	0,9	44.666,89	1,5	75,3	7,1	39,88	100,0	0,0	16,7	2,8
431755 Santo Antônio do Palma/RS	4,4	22.877,12	1,6	61,9	10,0	101,08	66,7	33,3	0,0	10,1
412430 Santo Antônio do Paraíso/PR	5,6	18.894,81		0,0		104,97	100,0	0,0	0,0	
431775 Santo Antônio do Planalto/RS	6,5						75,0	25,0	12,5	
412440 Santo Antônio do Sudoeste/PR	2,1						62,1	37,9	10,3	0,0
412450 Santo Inácio/PR	4,0	11.321,72		0,6	9,2	45,76	100,0	0,0	5,9	4,2
421575 São Bernardino/SC	5,6	13.682,96	0,7	83,3	9,1	77,09	25,0	75,0	0,0	7,0
421590 São Bonifácio/SC	10,3	24.860,31	2,0	10,4	11,1	255,54	100,0	0,0	0,0	28,4
431800 São Borja/RS	1,0	53.967,11		89,7	36,4	55,03	3,6	96,4	7,1	20,0
421600 São Carlos/SC	3,0						33,3	66,7	9,5	19,3
421605 São Cristovão do Sul/SC	2,9	15.950,55	8,4	47,3	30,5	45,81	63,6	36,4	0,0	14,0
421610 São Domingos/SC	1,6						50,0	50,0	0,0	6,7
431805 São Domingos do Sul/RS	4,6	24.233,15	1,9	59,8	18,8	110,59	50,0	50,0	0,0	20,8
431810 São Francisco de Assis/RS	1,0						100,0	0,0	7,1	4,6
431820 São Francisco de Paula/RS	2,8	36.583,61	4,3	84,6	8,3	103,77	54,0	46,0	8,1	8,6
431830 São Gabriel/RS	3,0	15.208,59	3,9	83,7	22,0	46,08	37,4	62,6	0,6	10,2
431840 São Jerônimo/RS				66,3	9,5	42,72				4,0
412480 São João/PR	3,3	13.934,73		65,2	38,4	45,71	40,9	59,1	4,6	17,5
421630 São João Batista/SC	2,0	11.695,39	1,8	3,6	108,2	23,55	100,0	0,0	2,0	25,5
431843 São João do Polêsine/RS	12,8	15.230,53	3,3	72,2		195,26	29,4	70,6	17,6	
412510 São João do Triunfo/PR	2,2	25.605,93	1,6	51,5	3,6	56,53	100,0	0,0	11,1	2,0
421650 São Joaquim/SC	0,9						56,2	43,8	6,2	10,6
431844 São Jorge/RS	4,8	20.332,16	1,9	30,5	10,9	98,36	100,0	0,0	0,0	10,7
412520 São Jorge D Oeste/PR	3,1	24.625,00	1,9	21,7	21,7	75,71	100,0	0,0	0,0	16,4
412530 São Jorge do Ivaí/PR	2,7	23.221,23	3,2	1,9	37,4	63,19	100,0	0,0	7,7	23,6
412535 São Jorge do Patrocínio/PR	6,3	19.486,41	2,6	1,6	16,4	122,00	100,0	0,0	18,2	20,0
431845 São José das Missões/RS	8,5						100,0	0,0	28,6	
412545 São José das Palmeiras/PR	4,2	14.234,24	1,8	0,0	10,7	59,36	100,0	0,0	0,0	6,4
421670 São José do Cedro/SC	0,1	408.847,51	2,6	100,0	59,8	48,40	0,0	100,0	100,0	28,9
431848 São José do Hortêncio/RS	6,0	13.842,75		66,5	23,1	82,61	31,2	68,8	25,0	19,1
431849 São José do Inhacorá/RS	9,7	11.147,17	1,4	20,4	23,9	107,96	100,0	0,0	0,0	25,8
431850 São José do Norte/RS	1,5						0,0	100,0	7,7	

TABELA In01 - INDICADORES GERAIS

ANO DE
REFERÊNCIA
2011

Município	Taxa de empregados por habitante urbano	Despesa por empregado	Incidência de despesas com RSU na prefeitura	Incidência de despesas com empresas contratadas	Autosuficiência financeira	Despesa per capita com RSU	Incidência de empregados próprios	Incidência de empreg. de empr. contrat. no total de empreg. no manejo	Incidência de empreg. admin. no total de empreg. no manejo	Receita arrecadada per capita com serviços de manejo
Código Nome/UF	Empreg./1000hab.	R\$/empregado.	%	%	%	R\$/habitante	%	%	%	R\$/Habitante
REGIÃO SUL	I001	I002	I003	I004	I005	I006	I007	I008	I010	I011
431862 São José dos Ausentes/RS	5,3						90,9	9,1		
412550 São José dos Pinhais/PR	2,1						1,4	98,6	5,2	33,2
431861 São José do Sul/RS	6,9	23.168,40	1,2	78,6	11,0	158,91	40,0	60,0	0,0	17,4
431870 São Leopoldo/RS	1,1	84.786,77	6,8	90,2	23,6	89,60	22,0	78,0	12,3	21,2
421700 São Ludgero/SC	2,2						36,4	63,6	9,1	0,0
431890 São Luiz Gonzaga/RS	1,7	44.549,02	4,2	71,3	39,0	74,83	84,3	15,7	3,9	29,2
412555 São Manoel do Paraná/PR										12,9
412560 São Mateus do Sul/PR	4,2	21.971,96	3,8	92,6	11,7	93,21	14,6	85,4	7,3	10,9
421720 São Miguel do Oeste/SC	0,9	47.285,71	2,8	100,0	63,1	40,95	0,0	100,0	7,1	25,8
431920 São Nicolau/RS			0,9	72,4	9,0	31,51				2,8
431930 São Paulo das Missões/RS	1,8	26.336,17	0,9	100,0	35,4	48,39	0,0	100,0	25,0	17,1
412580 São Pedro do Ivaí/PR										
412600 São Sebastião da Amoreira/PR	5,9	2.771,11		100,0	10,8	16,41	0,0	100,0	4,4	1,8
431950 São Sebastião do Cai/RS	1,1						35,0	65,0	5,0	15,2
431970 São Valentim/RS	1,7	28.327,06	0,9	100,0	37,8	49,21	0,0	100,0	0,0	18,6
431971 São Valentim do Sul/RS	10,7	6.331,00	0,7	90,1		67,80	75,0	25,0	12,5	
431973 São Valério do Sul/RS	11,8						100,0	0,0	0,0	10,6
431975 São Vendelino/RS	7,3	15.755,42	2,1	0,0	23,0	115,17	40,0	60,0	0,0	26,5
431980 São Vicente do Sul/RS	1,7	33.588,80	4,8	4,7	0,0	57,06	100,0	0,0	10,0	0,0
431990 Sapiranga/RS	0,7						0,0	100,0	0,0	
412620 Sapopema/PR	3,7						38,5	61,5	7,7	
432000 Sapucaia do Sul/RS			2,2	100,0	57,0	33,46				19,1
432010 Sarandi/RS	2,0	26.104,83	3,5	89,6	62,6	51,80	77,8	22,2	11,1	32,4
412627 Saudade do Iguaçu/PR			1,7	100,0		113,61				
421730 Saudades/SC	3,9	13.110,36	4,2	81,3	21,0	50,87	20,0	80,0	0,0	10,7
421740 Schroeder/SC	3,2						0,0	100,0	8,9	38,2
421750 Seara/SC	3,0	26.191,58		77,3	10,8	78,96	37,1	62,9	14,3	8,5
432020 Seberí/RS	12,5	2.485,18		57,2	64,2	31,14	8,1	91,9	1,4	20,0
432023 Sede Nova/RS	1,9						100,0	0,0	0,0	
432026 Segredo/RS	3,9						100,0	0,0	0,0	
432035 Sentinela do Sul/RS	11,6	22.110,40		83,0	3,1	257,50	33,3	66,7	13,3	8,0
432040 Serafina Corrêa/RS	1,7						33,3	66,7	9,5	39,6
432045 Sérgio/RS	11,5	19.008,80	1,4	73,7	14,5	218,07	50,0	50,0	0,0	31,6

TABELA In01 - INDICADORES GERAIS

ANO DE
REFERÊNCIA
2011

Município	Taxa de empregados por habitante urbano	Despesa por empregado	Incidência de despesas com RSU na prefeitura	Incidência de despesas com empresas contratadas	Autosuficiência financeira	Despesa per capita com RSU	Incidência de empregados próprios	Incidência de empreg. de empr. contrat. no total de empreg. no manejo	Incidência de empreg. admin. no total de empreg. no manejo	Receita arrecadada percapita com serviços de manejo
Código Nome/UF	Empreg./1000hab.	R\$/empregado.	%	%	%	R\$/habitante	%	%	%	R\$/Habitante
REGIÃO SUL	I001	I002	I003	I004	I005	I006	I007	I008	I010	I011
421755 Serra Alta/SC	3,3	18.599,93	1,7	72,2	23,1	60,88	50,0	50,0	16,7	14,1
412635 Serranópolis do Iguaçu/PR	2,2	16.320,00	0,7	4,9	30,4	35,25	100,0	0,0	0,0	10,7
412650 Sertanópolis/PR	2,2						100,0	0,0	23,3	3,5
432055 Sertão Santana/RS	5,4	25.026,18	5,8	77,5	4,2	136,01	57,1	42,9	14,3	5,7
432057 Sete de Setembro/RS	14,3	1.168,57	19,8	0,0	125,1	16,69	100,0	0,0	14,3	20,9
432060 Severiano de Almeida/RS	8,6	11.264,58	1,5	4,6		97,18	91,7	8,3	8,3	
432065 Silveira Martins/RS	2,8	32.175,06	1,5	100,0	11,6	89,38	0,0	100,0	0,0	10,4
432067 Sinimbu/RS	9,8	19.833,24	1,8	69,8	3,7	193,36	50,0	50,0	14,3	7,2
412660 Siqueira Campos/PR	2,4						25,0	75,0	9,4	20,6
432070 Sobradinho/RS	1,3	27.898,50	2,0	100,0		36,79	0,0	100,0	6,7	
432080 Soledade/RS	2,9	22.144,64	4,0	74,7	36,0	63,53	39,1	60,9	4,4	22,9
432085 Tabai/RS	12,7						6,2	93,8	12,5	6,0
421780 Taió/SC	0,7	83.070,38	1,9	72,3	41,4	58,10	42,9	57,1	0,0	24,1
412667 Tamarana/PR	2,7	11.297,50	1,2	4,8	0,0	30,37	100,0	0,0	6,2	0,0
421790 Tangará/SC	3,2	24.318,80	2,3	48,6	8,0	78,12	81,2	18,8	0,0	6,2
432090 Tapejara/RS	4,8						0,0	100,0	4,8	5,9
432132 Taquaruçu do Sul/RS	9,4	7.250,09	1,1	48,7	18,6	68,40	54,6	45,4	18,2	12,7
432135 Tavares/RS			1,9	99,3		55,41				
412700 Teixeira Soares/PR	3,1	12.048,00		21,0	12,8	37,10	86,7	13,3	13,3	4,8
432140 Tenente Portela/RS	9,6	9.918,40	4,3	18,6		95,62	18,8	81,2	0,0	
412720 Terra Boa/PR										17,5
432143 Terra de Areia/RS	1,7	27.733,33	2,4	100,0		47,57	0,0	100,0	0,0	
412730 Terra Rica/PR										
432145 Teutônia/RS	1,2	16.940,13	1,2	100,0	106,3	20,71	37,9	62,1	3,4	22,0
412750 Tibagi/PR	8,3						9,3	90,7	4,1	14,9
421800 Tijucas/SC	0,7	76.676,40	3,1	91,8	48,7	55,01	57,9	42,1	5,3	26,8
421810 Timbó do Sul/SC	7,6						92,9	7,1	7,1	
421820 Timbó/SC	1,8						100,0	0,0	6,4	71,6
432146 Tio Hugo/RS	10,2						0,0	100,0	0,0	13,2
412770 Toledo/PR	1,3	22.245,93	2,2	99,2	107,3	28,59	1,4	98,6	3,6	30,7
432149 Toropi/RS	3,3	38.110,00	1,2	83,7	0,0	125,57	100,0	0,0	0,0	0,0
432150 Torres/RS			2,5	71,4	24,0	109,97				26,3
432163 Três Arroios/RS	5,9						66,7	33,3	16,7	

TABELA In01 - INDICADORES GERAIS

ANO DE
REFERÊNCIA
2011

Município	Taxa de empregados por habitante urbano	Despesa por empregado	Incidência de despesas com RSU na prefeitura	Incidência de despesas com empresas contratadas	Autosuficiência financeira	Despesa per capita com RSU	Incidência de empregados próprios	Incidência de empreg. de empr. contrat. no total de empreg. no manejo	Incidência de empreg. admin. no total de empreg. no manejo	Receita arrecadada per capita com serviços de manejo
Código Nome/UF	Empreg./1000hab.	R\$/empregado.	%	%	%	R\$/habitante	%	%	%	R\$/Habitante
REGIÃO SUL	I001	I002	I003	I004	I005	I006	I007	I008	I010	I011
421830 Três Barras/SC	0,8	45.546,44	1,7	100,0	19,4	38,37	30,8	69,2	0,0	7,4
412785 Três Barras do Paraná/PR			3,9	82,4	3,1	62,43				1,9
432166 Três Cachoeiras/RS	1,2	28.811,56	2,8	82,6	15,3	34,39	22,2	77,8	0,0	5,2
432170 Três Coroas/RS	3,6	27.541,41	5,8	86,9	13,0	100,44	7,9	92,1	4,0	13,0
432183 Três Forquilhas/RS	7,8						33,3	66,7	0,0	
432185 Três Palmeiras/RS	3,4	16.151,54	1,2	0,0	12,9	54,33	57,1	42,9	0,0	7,0
432190 Três Passos/RS	3,0	13.105,02	2,0	79,4	16,5	39,98	24,1	75,9	10,3	6,6
421835 Treviso/SC	4,9						100,0	0,0	11,1	6,1
421840 Treze de Maio/SC	0,9						100,0	0,0	0,0	
421870 Tubarão/SC	0,6	103.774,45	4,0	100,0	16,1	58,54	0,0	100,0	0,0	9,4
432225 Tupandi/RS	2,5	25.157,46	1,6	90,2	16,4	63,51	14,3	85,7	14,3	10,4
432230 Tuparendi/RS	3,2	17.168,42	2,5	46,6	27,2	55,61	76,5	23,5	11,8	15,1
412795 Tupãssi/PR			2,8	2,0	13,3	76,35				10,2
432232 Turuçu/RS	12,8						100,0	0,0	5,3	
412796 Turvo/PR	4,0						0,0	100,0	0,0	2,0
421880 Turvo/SC	4,1	15.151,52	2,6	34,0	69,9	62,77	100,0	0,0	3,0	43,9
412800 Ubiratã/PR	2,9						71,7	28,3	0,0	28,9
412810 Umuarama/PR	0,6						100,0	0,0	7,0	6,2
412820 União da Vitória/PR	0,8	39.089,87	3,3	100,0	80,2	32,65	0,0	100,0	0,0	26,2
412830 Uniflor/PR	3,5	17.401,43	1,9	1,0	9,3	61,12	100,0	0,0	0,0	5,7
412840 Uraí/PR	5,2	5.902,04	1,8	18,6	2,8	30,99	89,8	10,2	6,1	0,9
421895 Urupema/SC	4,9	11.885,51	1,2	4,2	0,2	57,93	100,0	0,0	0,0	0,1
432250 Vacaria/RS	1,8	23.888,14	3,2	88,1	22,7	42,70	12,6	87,4	4,8	9,7
432253 Vale do Sol/RS	2,4						100,0	0,0	0,0	14,4
432254 Vale Real/RS	1,1	40.331,20	2,5	89,9	47,2	43,65	40,0	60,0	0,0	20,6
421910 Vargeão/SC	5,5	17.302,27	2,1	0,0	7,4	95,02	50,0	50,0	0,0	7,0
432260 Venâncio Aires/RS	0,7	109.638,94	3,6	84,6	21,5	73,75	71,4	28,6	3,6	15,8
412855 Vera Cruz do Oeste/PR	3,8	15.966,72	3,4	67,2	30,7	60,84	38,5	61,5	3,8	18,7
432285 Vespasiano Correa/RS	5,0	30.640,00	0,9	55,9	34,3	152,44	50,0	50,0	0,0	52,2
432300 Viamão/RS	0,5						34,0	66,0	0,0	
432310 Vicente Dutra/RS	2,6						100,0	0,0	0,0	3,1
421920 Vidal Ramos/SC	3,4	29.328,68		16,8	13,7	98,25	100,0	0,0	0,0	13,5
421930 Videira/SC	1,8	20.856,30	3,1	76,3	33,5	37,13	44,2	55,8	13,0	12,4

TABELA In01 - INDICADORES GERAIS

ANO DE
REFERÊNCIA
2011

Município		Taxa de empregados por habitante urbano	Despesa por empregado	Incidência de despesas com RSU na prefeitura	Incidência de despesas com empresas contratadas	Autosuficiência financeira	Despesa per capita com RSU	Incidência de empregados próprios	Incidência de empreg. de empr. contrat. no total de empreg. no manejo	Incidência de empreg. admin. no total de empreg. no manejo	Receita arrecadada percapita com serviços de manejo
Código	Nome/UF	Empreg./1000hab.	R\$/empregado.	%	%	%	R\$/habitante	%	%	%	R\$/Habitante
REGIÃO SUL		I001	I002	I003	I004	I005	I006	I007	I008	I010	I011
412870	Vitorino/PR	0,5	142.500,00		100,0	19,8	71,27	0,0	100,0	0,0	14,1
412850	Wenceslau Braz/PR	2,7	18.730,44	3,0	57,3	34,8	50,78	71,4	28,6	7,1	17,7
432377	Westfalia/RS	1,8	71.642,00	1,5	54,0	27,8	126,13	50,0	50,0	0,0	35,1
412880	Xambrê/PR	7,1	10.800,00		0,0	22,1	76,44	100,0	0,0	14,3	16,9
421960	Xavantina/SC	12,6	17.670,06	2,2	81,9	2,6	222,26	28,6	71,4	0,0	5,7
421985	Zortéa/SC	1,3	52.570,13	1,8	83,9	0,0	66,88	0,0	100,0	0,0	0,0

TABELA In02
INDICADORES SOBRE COLETA DE RESÍDUOS SÓLIDOS DOMICILIARES E
PÚBLICOS

TABELA In02 - INDICADORES SOBRE COLETA DE RESÍDUOS SÓLIDOS DOMICILIARES E PÚBLICOS

ANO DE
REFERÊNCIA
2011

Município		Tx. Cobertura de coleta RDO relativo a Pop. total	Tx. cobertura de coleta RDO relativo a Pop. urbana	Tx. de terceirização da coleta	Produtividade média de coletadores motoristas	Tx. de motoristas e coletadores por hab. urbano	Massa RDO+RPU col. per capita (hab. urbano)	Massa RDO coleta per capita (hab. atendido)	Custo unitário da coleta	Incidência do custo da coleta no custo tot. do manejo	Incidência de emp. da coleta no total de emp. no manejo	Tx. de RCD colet. Pref. sobre (RDO + RPU)	Tx. de RPU sobre RDO	Massa (RDO + RPU)col. em rel. á pop. total atendida	Massa RCD em relação a pop. urbana
Código	Nome/UF	%	%	%	Km/(emp. x dia)	Emp./1000hab	Kg/(hab. x dia)	Kg/(hab. x dia)	R\$/t	%	%	%	%	%	%
REGIÃO SUL		I015	I016	I017	I018	I019	I021	I022	I023	I024	I025	I026	I027	I028	I029
430003	Aceguá/RS	49,7	100,0	100,0	409,0	2,8	1,0				30,0			0,5	
420020	Agrolândia/SC	100,0	99,3	97,4	741,0	0,8	0,5	0,3	204,36	89,6	50,0	2,6	2,7	0,3	8,3
420040	Água Doce/SC	49,3	100,0	85,7	894,6	0,9	0,7	0,6	190,84	83,7	33,3		16,7	0,7	
420060	Águas Mornas/SC	98,8	99,8	0,0	400,6	2,1	0,7	0,3	153,48	37,9	50,0		1,1	0,3	
430010	Agudo/RS	100,0	100,0	89,4	1.201,3	0,7	0,8				21,7			0,3	
430020	Ajuricaba/RS	100,0	99,9	97,1	1.894,6	1,2	2,0	1,1	28,49		41,7	0,2	3,0	1,1	
430030	Alecrim/RS	100,0	100,0	0,0	785,9	1,9	1,3	0,4	230,18	73,2	33,3	5,1	2,5	0,4	
430040	Alegrete/RS	89,6	100,0	5,6	1.090,3	0,6	0,6	0,6	71,25	52,0	42,3		5,6	0,6	
430050	Alpestre/RS	27,5	100,0	0,0	398,7	2,3	0,8	0,8	247,47	83,2	35,7	4,8	4,0	0,8	
410045	Altamira do Paraná/PR	49,6	100,0	8,9	393,0	2,0	0,7	0,6	222,22	46,4	23,5	31,5	32,4	0,7	
430055	Alto Alegre/RS	69,6	100,0	1,9	108,6	4,1	0,4	0,2	349,41	33,3	27,3	9,6	10,6	0,2	
410050	Altônia/PR	73,6	100,0	27,3	3.194,9	0,7	2,0	1,4	22,73	27,7	25,0	90,9	37,5	2,0	
412862	Alto Paraíso/PR	63,3	100,0			2,3		0,1		70,4	16,0		58,8		
410060	Alto Paraná/PR	82,1	100,0	32,2	2.898,6	0,4	0,9	0,6	16,70	15,6	13,8	174,3	66,6	0,9	
430060	Alvorada/RS	100,0	100,0	100,0	2.574,2	0,2	0,5	0,5	80,44	36,6	44,3	0,0	0,0	0,5	
410090	Amaporã/PR	100,0	100,0	0,0	3.516,9	1,1	3,4	1,1	15,08	39,6	29,4		142,0	2,7	
430063	Amaral Ferrador/RS	29,4	100,0	0,0	95,8	0,5	0,0				50,0			0,0	
430064	Ametista do Sul/RS	80,0	100,0	95,0	208,6	2,6	0,5	0,3	171,05	64,5	66,7		5,3	0,3	
410100	Ampére/PR	76,6	100,0	100,0	1.996,8	0,6	1,0	1,0			38,1	7,8	0,0	1,0	30,7
410105	Anahy/PR	73,4	100,0	0,2	357,8	1,9	0,6	0,4			23,5	17,8	44,4	0,6	
420080	Anchieta/SC	59,9	100,0	100,0	2.185,3	0,4	0,9		170,28	65,5	33,3	14,8		0,6	
410110	Andirá/PR	100,0	100,0	0,0	1.235,7	0,9	0,9	0,6	173,19	70,0	47,2		38,8	0,9	
430066	André da Rocha/RS	100,0	100,0	74,9	122,3	6,0	0,6	0,2			50,0		33,5	0,3	
420110	Anitápolis/SC	40,9	100,0	0,0	138,4	2,3	0,3	0,2			30,0		8,3	0,3	
430070	Anta Gorda/RS	100,0	100,0	0,0	511,2	1,3	0,6	0,2	297,92	53,0	37,5	12,5	4,4	0,2	
410120	Antonina/PR	100,0	100,0	26,8	1.089,5	1,2	1,3	1,0	138,39	76,3	36,4		5,9	1,1	
430080	Antônio Prado/RS	100,0	100,0	98,0	1.351,0	0,8	0,9	0,6	275,00	100,0	43,8		2,1	0,6	
410140	Apucarana/PR	100,0	100,0	100,0	2.776,1	0,3	0,8				34,6			0,8	
420127	Arabutã/SC	51,8	100,0	91,5	402,6	2,3	0,8	0,5			42,9		0,0	0,5	
430085	Arambaré/RS	100,0	100,0	99,9	575,7	1,7	0,8	0,7	263,04	77,2	50,0	199,8	0,1	0,7	
410150	Arapongas/PR	99,2	100,0	97,3	3.904,9	0,3	0,9	0,8			14,8		5,8	0,9	
420130	Araquari/SC	94,7	82,2	96,3			0,6							0,6	
430087	Araricá/RS	98,7	100,0	0,0	1.022,4	0,7	0,6	0,5	275,18	73,9	23,1		0,0	0,5	

TABELA In02 - INDICADORES SOBRE COLETA DE RESÍDUOS SÓLIDOS DOMICILIARES E PÚBLICOS

ANO DE
REFERÊNCIA
2011

Município	Tx. Cobertura de coleta RDO relativo a Pop. total	Tx. cobertura de coleta RDO relativo a Pop. urbana	Tx. de terceirização da coleta	Produtividade média de coletadores motoristas	Tx. de motoristas e coletadores por hab. urbano	Massa RDO+RPU col. per capita (hab. urbano)	Massa RDO coleta per capita (hab. atendido)	Custo unitário da coleta	Incidência do custo da coleta no custo tot. do manejo	Incidência de emp. da coleta no total de emp. no manejo	Tx. de RCD colet. Pref. sobre (RDO + RPU)	Tx. de RPU sobre RDO	Massa (RDO + RPU)col. em rel. à pop. total atendida	Massa RCD em relação a pop. urbana
Código Nome/UF	%	%	%	Km/(emp. x dia)	Emp./1000hab	Kg/(hab. x dia)	Kg/(hab. x dia)	R\$/t	%	%	%	%	%	%
REGIÃO SUL	I015	I016	I017	I018	I019	I021	I022	I023	I024	I025	I026	I027	I028	I029
410180 Araucária/PR	100,0	100,0	100,0	1.313,2	0,6	0,6	0,6	158,20	59,4	40,3	227,6	0,5	0,6	
420150 Armazém/SC	100,0	100,0	0,0	1.182,1	0,6	0,6	0,4	45,95	22,5	30,0		0,9	0,4	
430107 Arroio do Padre/RS	37,3	100,0	0,0	143,8	4,4	0,5	0,2	293,69	76,5	100,0		0,0	0,2	
430110 Arroio dos Ratos/RS	96,1	100,0	52,6	901,9	0,5	0,4	0,2			23,3	9,2	90,0	0,4	
430140 Arvorezinha/RS	100,0	100,0	20,0				0,5						0,3	
420170 Ascurra/SC	94,0	98,6	0,0	894,6	0,6	0,5		166,79		40,0	17,9		0,4	
410190 Assaí/PR	100,0	100,0	97,5	1.840,3	0,4	0,6	0,5	154,46	67,8	21,7		2,6	0,5	
410200 Assis Chateaubriand/PR	100,0	89,7	2,4				0,8						0,8	
410210 Astorga/PR	99,7	99,6	5,2	1.950,9	0,4	0,6	0,6	40,83	11,4	18,6		0,0	0,6	
410220 Atalaia/PR	100,0	100,0	2,4	1.597,4	0,9	1,3	1,1	30,02	30,9	23,1		0,0	1,1	
430155 Áurea/RS	100,0	100,0	100,0	170,4	2,0	0,3		261,34	36,6	30,0			0,1	
420190 Aurora/SC	63,0	100,0	78,6	139,5	3,1	0,4	0,2			42,9		4,8	0,2	
430160 Bagé/RS	100,0	100,0	0,9	2.073,7	0,3	0,6	0,5	96,31	99,9	42,9		0,1	0,5	
420195 Balneário Arroio do Silva/SC	100,0	100,0	8,7	2.886,6	0,4	1,0	0,8	103,30	73,6	18,2	79,7	20,5	1,0	350,0
420200 Balneário Camboriú/SC	100,0	100,0	100,0	2.726,2	0,6	1,4		84,73	41,7	22,9	66,3		1,4	953,1
420207 Balneário Gaivota/SC	94,7	84,2	100,0		0,0	0,8	0,6			0,0		0,0	0,6	
430163 Balneário Pinhal/RS	99,0	100,0	100,0	1.887,9	1,1	1,8		81,60	44,9	30,0			1,8	
420208 Bandeirante/SC	32,1	100,0	100,0	76,7	3,2	0,2	0,2			60,0		0,0	0,2	
410240 Bandeirantes/PR	88,2	100,0	0,0	914,5	0,8	0,7	0,7	101,89	70,0	54,6		1,0	0,7	
430170 Barão de Cotegipe/RS	60,8	100,0	0,3	466,4	1,0	0,4	0,4			50,0	20,5	0,0	0,4	
430175 Barão do Triunfo/RS	100,0	100,0	92,9				1,3						0,1	
410250 Barbosa Ferraz/PR	79,7	100,0	20,6	742,4	1,2	0,9	0,9	43,84	18,6	35,5		0,0	0,9	
410260 Barracão/PR	88,1	85,4	100,0	1.158,2	0,6	0,6	0,5			40,0		0,0	0,5	
410270 Barra do Jacaré/PR	100,0	100,0	0,0	1.384,4	1,6	1,9	0,8			33,3		62,5	1,3	
430187 Barra do Quaraí/RS	78,2	100,0	37,5	639,0	1,4	0,8		112,50	58,4	28,6	62,5		0,7	
430192 Barra do Rio Azul/RS	100,0	100,0	100,0	255,6	7,6	1,7	0,3	174,50	53,4	60,0		0,0	0,3	
430195 Barra Funda/RS	100,0	100,0	94,2		0,0	0,3	0,2	307,28	40,5	0,0		6,2	0,2	
410280 Bela Vista do Paraíso/PR	94,1	100,0	32,8	2.048,6	0,7	1,3	1,3			29,4	6,4	0,2	1,3	
420213 Bela Vista do Toldo/SC	16,6	100,0	0,0	209,3	2,4	0,4	0,4	223,15	90,0	100,0		0,0	0,4	
420220 Benedito Novo/SC	100,0	100,0	0,0	623,0	0,7	0,4		214,24	86,2	50,0			0,2	
430210 Bento Gonçalves/RS	98,0	2,2	100,0	1.961,8	0,6	1,0				38,3			0,9	
410290 Bituruna/PR	61,7	75,7	100,0	0,0	0,3	0,6		15,64	20,1	16,7			0,6	
420240 Blumenau/SC	99,2	98,9	100,0	1.508,4	0,4	0,5	0,5	376,54	90,0	40,7		3,7	0,5	

TABELA In02 - INDICADORES SOBRE COLETA DE RESÍDUOS SÓLIDOS DOMICILIARES E PÚBLICOS

ANO DE
REFERÊNCIA
2011

Município		Tx. Cobertura de coleta RDO relativo a Pop. total	Tx. cobertura de coleta RDO relativo a Pop. urbana	Tx. de terceirização da coleta	Produtividade média de coletadores motoristas	Tx. de motoristas e coletadores por hab. urbano	Massa RDO+RPU col. per capita (hab. urbano)	Massa RDO coleta per capita (hab. atendido)	Custo unitário da coleta	Incidência do custo da coleta no custo tot. do manejo	Incidência de emp. da coleta no total de emp. no manejo	Tx. de RCD colet. Pref. sobre (RDO + RPU)	Tx. de RPU sobre RDO	Massa (RDO + RPU)col. em rel. á pop. total atendida	Massa RCD em relação a pop. urbana
Código	Nome/UF	%	%	%	Km/(emp. x dia)	Emp./1000hab	Kg/(hab. x dia)	Kg/(hab. x dia)	R\$/t	%	%	%	%	%	%
REGIÃO SUL		I015	I016	I017	I018	I019	I021	I022	I023	I024	I025	I026	I027	I028	I029
410302	Boa Esperança do Iguaçu/PR	34,5	100,0	100,0	191,7	3,2	0,5	0,5	339,27	23,5	37,5		0,0	0,5	
410304	Boa Ventura de São Roque/PR	100,0	100,0	0,0			0,8	0,2					0,0	0,2	
410305	Boa Vista da Aparecida/PR	65,8	100,0	0,0	370,6	1,0	0,3	0,2	128,28	37,4	83,3		20,8	0,3	
430222	Boa Vista do Cadeado/RS	100,0	100,0	89,3	198,9	6,4	1,1		370,22		75,0			0,2	
420243	Bocaina do Sul/SC	50,6	100,0	100,0	0,0	5,2	0,7	0,4		94,7	100,0		0,0	0,4	
420245	Bombinhas/SC	100,0	100,0	100,0	9.550,0	0,2	1,7		215,32	64,6	15,8			1,7	
420257	Bom Jesus do Oeste/SC	100,0	100,0	99,3	300,3	4,6	1,2	0,4	228,11	67,5	33,3	1,8	0,7	0,4	
410315	Bom Jesus do Sul/PR	24,6	100,0	93,7	9,1	6,5	0,8	0,8	351,48	78,2	75,0		6,7	0,8	
430235	Bom Princípio/RS	100,0	100,0	0,0	2.342,9	0,3	0,6		132,55	84,0	30,0			0,5	
420260	Bom Retiro/SC	100,0	100,0	0,0	1.085,1	0,6	0,6	0,4	194,65	80,7	28,6	0,9	13,2	0,4	
430240	Bom Retiro do Sul/RS	100,0	100,0	96,8		0,0	1,2		70,34	80,2	0,0	50,4		0,9	
410322	Bom Sucesso do Sul/PR	100,0	100,0	90,7	246,6	3,2	0,7	0,3	249,62	47,1	25,0	9,3	10,3	0,3	
430245	Boqueirão do Leão/RS	21,8	100,0	0,0	415,3	1,2	0,4	0,3			22,2		30,0	0,4	
410330	Borrazópolis/PR	73,7	100,0	0,0	479,5	1,9	0,8	0,7	104,64	40,3	34,4	87,2	15,4	0,8	
430250	Bossoroca/RS	67,5	100,0	11,2	345,8	1,4	0,5	0,4	98,36	61,9	55,6	41,0	0,2	0,4	
430258	Bozano/RS	68,2	100,0	100,0	316,3	4,8	1,3	0,6	262,06	94,4	50,0		0,0	0,6	
410337	Brasilândia do Sul/PR	67,9	100,0	0,0	718,8	1,9	1,2	0,8			33,3	44,4	50,0	1,2	
420287	Brunópolis/SC	100,0	100,0	100,0	156,6	4,3	0,6	0,1	237,14	100,0	42,9		0,0	0,1	
420290	Brusque/SC	100,0	100,0	100,0	945,4	0,9	0,8				35,9			0,7	
420300	Caçador/SC	94,9	99,3	79,5	1.694,0	0,4	0,6		126,61	82,2	41,3			0,6	
430280	Caçapava do Sul/RS	88,8	100,0	100,0	2.652,8	0,2	0,6		58,27	23,3	20,0			0,5	
430290	Cacequi/RS	87,4	100,0	94,1	1.345,0	0,3	0,4	0,4	92,88	69,9	22,2	3,0	6,3	0,4	
430300	Cachoeira do Sul/RS	100,0	100,0	100,0	158,7	0,3	0,1	0,1			49,0		0,3	0,1	
430310	Cachoeirinha/RS	100,0	100,0	100,0	1.641,8	0,5	0,7		158,12	45,8	24,7	97,0		0,7	
410345	Cafelândia/PR	84,2	100,0	89,0	3.184,2	0,2	0,7	0,6	84,86	21,4	6,2		19,8	0,7	
430340	Caiçara/RS	65,7	100,0	88,2	306,1	1,9	0,5	0,2	191,65	33,8	42,9		13,4	0,2	
430350	Camaquã/RS	88,2	100,0	72,3	4.541,5	0,3	1,3	0,6	36,89	58,4	35,6		104,4	1,1	
410360	Cambará/PR	93,6	100,0	15,8	1.517,6	1,1	1,4	1,4	33,54	64,2	46,2	84,2	1,1	1,4	1.006,8
410370	Cambé/PR	96,8	99,9	8,0	2.222,7	0,7	1,4	1,2	50,87	55,0	29,9		10,8	1,4	
410380	Cambira/PR	75,7	100,0	0,0	6.922,3	0,5	3,2	2,2	10,09	68,4	14,3		47,7	3,2	
410390	Campina da Lagoa/PR	81,6	100,0	0,0	715,6	0,7	0,4				19,2	23,2		0,4	
430370	Campina das Missões/RS	35,8	100,0	55,3			1,3	0,7	140,43	78,8		100,1	80,7	1,3	
410400	Campina Grande do Sul/PR	90,0	100,0	0,0	1.137,4	0,6	0,6	0,5	177,37	79,9	50,0		0,0	0,5	

TABELA In02 - INDICADORES SOBRE COLETA DE RESÍDUOS SÓLIDOS DOMICILIARES E PÚBLICOS

ANO DE
REFERÊNCIA
2011

Município	Tx. Cobertura de coleta RDO relativo a Pop. total	Tx. cobertura de coleta RDO relativo a Pop. urbana	Tx. de terceirização da coleta	Produtividade média de coletadores motoristas	Tx. de motoristas e coletadores por hab. urbano	Massa RDO+RPU col. per capita (hab. urbano)	Massa RDO coleta per capita (hab. atendido)	Custo unitário da coleta	Incidência do custo da coleta no custo tot. do manejo	Incidência de emp. da coleta no total de emp. no manejo	Tx. de RCD colet. Pref. sobre (RDO + RPU)	Tx. de RPU sobre RDO	Massa (RDO + RPU)col. em rel. à pop. total atendida	Massa RCD em relação a pop. urbana
Código Nome/UF	%	%	%	Km/(emp. x dia)	Emp./1000hab	Kg/(hab. x dia)	Kg/(hab. x dia)	R\$/t	%	%	%	%	%	%
REGIÃO SUL	I015	I016	I017	I018	I019	I021	I022	I023	I024	I025	I026	I027	I028	I029
430380 Campinas do Sul/RS	100,0	100,0	0,0	415,3	1,4	0,5	0,4	93,59	33,2	54,6	7,7	8,3	0,4	
420330 Campo Alegre/SC	89,3	100,0	100,0	1.251,3	0,4	0,4		303,19	80,6	23,1			0,3	
430390 Campo Bom/RS	100,0	100,0	52,3	3.322,7	0,4	1,0	0,5			16,7		91,3	1,0	
410410 Campo do Tenente/PR	80,7	89,8	100,0	852,0	0,7	0,5		95,93	50,5	30,0	1,5		0,4	
420350 Campo Erê/SC	69,9	100,0	91,3	1.373,8	0,6	0,8	0,6			11,1	8,7	14,7	0,7	56,4
410420 Campo Largo/PR	87,8	100,0	100,0	1.405,7	0,4	0,5		198,35	71,1	32,0			0,5	
410425 Campo Magro/PR	91,3	100,0	79,2	1.394,1	0,6	0,7		232,56	97,8	44,0			0,6	
410430 Campo Mourão/PR	100,0	100,0	100,0	1.711,6	0,4	0,6		82,77	28,3	23,1			0,6	
430410 Campos Borges/RS	79,3	100,0	37,2	903,6	3,0	2,3	0,7	48,26	54,7	54,6	10,3	143,5	1,7	
420360 Campos Novos/SC	82,5	100,0	98,0	2.626,2	0,3	0,8	0,8	83,72	64,1	14,8	126,2	2,0	0,8	418,1
430420 Candelária/RS	62,9	82,6	100,0	2.860,1	0,3	0,8	0,6	102,85	63,3	38,5	25,7	2,8	0,6	
430430 Cândido Godói/RS	71,8	100,0	98,6	1.167,7	2,2	2,2	0,8			40,0	0,5	1,5	0,9	
410442 Candói/PR	100,0	100,0	25,0	690,1	1,4	1,1	0,5			43,5		0,0	0,5	
420370 Canelinha/SC	100,0	100,0	99,8	1.313,1	0,7	0,8	0,5	47,47	26,3	17,2		0,2	0,5	
430450 Canguçu/RS	46,9	100,0	0,6	1.795,8	0,5	0,8	0,6	66,81	77,8	34,5	6,7	0,4	0,6	96,7
430460 Canoas/RS	100,0	100,0	100,0	3.089,8	0,3	0,7		91,71	68,9	24,5			0,7	
420380 Canoinhas/SC	100,0	100,0		0,0	0,3	0,0	0,0			28,6			0,0	
410450 Capanema/PR	100,0	100,0	74,5	1.001,1	1,3	1,2	0,5	113,62	88,2	93,8	91,9	34,3	0,7	
430463 Capão da Canoa/RS	100,0	100,0	100,0	1.789,1	0,6	1,0	1,0			27,2		0,0	1,0	
430466 Capão do Leão/RS	99,8	100,0	0,0	893,2	0,5	0,4	0,4	90,51	96,0	28,6	6,4	0,4	0,4	
430468 Capela de Santana/RS	100,0	100,0	100,0	702,9	0,7	0,4				38,5			0,3	
430469 Capitão/RS	43,5	100,0	94,4	287,5	1,7	0,4		394,44	80,0	66,7			0,4	
410460 Capitão Leônidas Marques/PR	84,7	100,0	6,6	745,5	0,8	0,5	0,5	132,49	57,9	36,0	0,0	0,0	0,5	
420395 Capivari de Baixo/SC	91,4	9,4	77,3	4.230,2	0,2	0,7	0,6			20,0	75,5	29,3	0,7	
410465 Carambei/PR	99,5	100,0	98,1	1.078,4	0,5	0,5	0,4	225,23	62,3	24,1	0,4	1,9	0,4	
430470 Carazinho/RS	98,2	100,0	100,0	1.643,1	0,4	0,5		88,33	34,5	30,4			0,5	
430480 Carlos Barbosa/RS	79,4	100,0	100,0	1.115,4	0,7	0,7		228,89	46,3	38,5			0,7	
410480 Cascavel/PR	100,0	100,0	100,0	2.127,7	0,5	1,0	0,9	78,93		37,5		0,0	0,9	
430495 Caseiros/RS	49,5	100,0	100,0	342,9	2,0	0,6	0,5	229,12		33,3		11,0	0,6	
410500 Catanduvas/PR	67,4	100,0	100,0	878,6	0,8	0,7	0,5	147,86	70,6	25,0	171,4	16,7	0,6	
420400 Catanduvas/SC	89,7	100,0	89,3	3.455,3	0,2	0,8	0,6			11,8		11,9	0,7	
420410 Caxambu do Sul/SC	70,7	100,0	81,8	437,7	1,4	0,5	0,3	243,31	48,8	37,5	4,4	22,3	0,4	
430510 Caxias do Sul/RS	96,3	3,8	100,0	1.127,6	0,8	0,8		171,53	55,1	48,0			0,8	

TABELA In02 - INDICADORES SOBRE COLETA DE RESÍDUOS SÓLIDOS DOMICILIARES E PÚBLICOS

ANO DE
REFERÊNCIA
2011

Município		Tx. Cobertura de coleta RDO relativo a Pop. total	Tx. cobertura de coleta RDO relativo a Pop. urbana	Tx. de terceirização da coleta	Produtividade média de coletadores motoristas	Tx. de motoristas e coletadores por hab. urbano	Massa RDO+RPU col. per capita (hab. urbano)	Massa RDO coleta per capita (hab. atendido)	Custo unitário da coleta	Incidência do custo da coleta no custo tot. do manejo	Incidência de emp. da coleta no total de emp. no manejo	Tx. de RCD colet. Pref. sobre (RDO + RPU)	Tx. de RPU sobre RDO	Massa (RDO + RPU)col. em rel. á pop. total atendida	Massa RCD em relação a pop. urbana
Código	Nome/UF	%	%	%	Km/(emp. x dia)	Emp./1000hab	Kg/(hab. x dia)	Kg/(hab. x dia)	R\$/t	%	%	%	%	%	%
REGIÃO SUL		I015	I016	I017	I018	I019	I021	I022	I023	I024	I025	I026	I027	I028	I029
420415	Celso Ramos/SC	97,6	100,0	98,7	301,1	4,6	1,2	0,4	246,75	70,1	30,8		1,3	0,4	
430511	Centenário/RS	100,0	100,0	0,0	437,1	1,1	0,4	0,1			20,0		0,0	0,1	
430513	Cerro Branco/RS	94,7	100,0	25,7	178,9	3,9	0,6				29,4			0,2	
430517	Cerro Grande do Sul/RS	43,4	100,0	97,1			0,7	0,4	349,09	91,0			0,5	0,4	
410530	Céu Azul/PR	80,6	100,0	4,7	1.722,6	0,7	1,1	1,0	356,75	79,0	17,6		1,0	1,0	
420420	Chapecó/SC	93,9	100,0	100,0	4.907,4	0,2	0,6	0,6	172,20		20,0		0,0	0,6	
430535	Charqueadas/RS	96,5	98,8	100,0	2.180,5	0,2	0,5	0,5			17,4		0,0	0,5	
430537	Charrua/RS	100,0	95,7	77,4	188,8	5,2	0,8	0,1			37,5	5,6	29,1	0,1	
410540	Chopinzinho/PR	68,7	100,0	0,0	1.035,1	0,6	0,6				61,5			0,5	
430543	Chuí/RS	93,7	97,3	0,0	186,4	1,0	0,2	0,2			24,0		12,2	0,2	
430544	Chuvisca/RS	21,6	100,0	0,0	317,6	7,3	2,0	0,5	75,38	52,6	100,0		1,4	0,5	
410550	Cianorte/PR	100,0	100,0	95,0	1.346,9	0,5	0,6	0,5	113,40	57,7	21,7	0,2	0,1	0,5	2,2
430550	Ciriaco/RS	100,0	100,0	0,0	455,6	1,2	0,5		380,50	79,2	42,9	4,7		0,2	
420425	Cocal do Sul/SC	100,0	100,0	0,0	621,2	1,4	0,8		80,19	53,2	72,0			0,6	
430560	Colorado/RS	100,0	100,0	0,0	789,1	2,2	1,5	0,4			23,5	52,6	111,1	0,8	
420430	Concórdia/SC	83,2	100,0	99,0	1.724,5	0,4	0,9		77,73	47,4	34,8			0,9	
430570	Condor/RS	100,0	100,0	66,7		0,0	0,1	0,0			0,0	50,0	50,0	0,0	
410610	Conselheiro Mairinck/PR	99,6	99,6	0,0	2.760,4	1,2	2,8	1,5	16,05	17,7	20,0		29,6	2,0	
430580	Constantina/RS	100,0	100,0	100,0	1.022,4	0,9	0,8		89,29	97,0	100,0			0,5	
410620	Contenda/PR	79,5	100,0	0,0	1.318,8	0,5	0,6	0,4	90,12	74,2	50,0		7,5	0,4	
430583	Coqueiro Baixo/RS	18,5	100,0	0,0	319,5	7,1	2,0	2,0	386,87	87,7	66,7		0,0	2,0	
420440	Coronel Freitas/SC	58,9	99,1	100,0	1.239,6	0,5	0,5	0,5	226,80	100,0	33,3		0,0	0,5	
420445	Coronel Martins/SC	27,9	100,0	97,3	197,0	4,4	0,7	0,7	375,68	70,7	42,9		2,8	0,7	
410650	Coronel Vivida/PR	71,0	100,0	100,0	798,7	1,0	0,7	0,7	153,60	70,5	32,0	90,0	0,0	0,7	
410655	Corumbatai do Sul/PR	99,2	98,1	34,2	492,0	2,4	1,5	0,8			50,0		4,5	0,8	
420450	Corupá/SC	94,6	100,0	100,0		0,0	0,6	0,5	253,59	73,8	0,0	59,4	0,0	0,5	239,4
430595	Cotiporã/RS	100,0	100,0	100,0	596,4	1,5	0,8				42,9			0,4	
420460	Criciúma/SC	96,9	87,8	100,0	2.701,1	0,2	0,5	0,5	161,62		46,8		10,7	0,5	
430605	Cristal/RS	83,0	83,0	99,9	426,3	2,2	0,8	0,5	235,22	87,3	75,0	183,8	0,1	0,5	
430610	Cruz Alta/RS	96,5	100,0	100,0	2.770,8	0,2	0,6				12,5			0,6	
430613	Cruzaltense/RS	100,0	100,0	0,0	347,2	6,2	1,8	0,3	112,02	29,0	42,9	20,2	35,8	0,4	
410660	Cruzeiro do Oeste/PR	89,0	100,0	41,9	715,6	0,4	0,5	0,4			30,8	113,5	19,4	0,5	311,1
430620	Cruzeiro do Sul/RS	60,7	100,0	100,0	1.725,2	0,4	0,6	0,6	170,49	81,0	50,0		0,0	0,6	

TABELA In02 - INDICADORES SOBRE COLETA DE RESÍDUOS SÓLIDOS DOMICILIARES E PÚBLICOS

ANO DE
REFERÊNCIA
2011

Município	Tx. Cobertura de coleta RDO relativo a Pop. total	Tx. cobertura de coleta RDO relativo a Pop. urbana	Tx. de terceirização da coleta	Produtividade média de coletadores motoristas	Tx. de motoristas e coletadores por hab. urbano	Massa RDO+RPU col. per capita (hab. urbano)	Massa RDO coleta per capita (hab. atendido)	Custo unitário da coleta	Incidência do custo da coleta no custo tot. do manejo	Incidência de emp. da coleta no total de emp. no manejo	Tx. de RCD colet. Pref. sobre (RDO + RPU)	Tx. de RPU sobre RDO	Massa (RDO + RPU)col. em rel. à pop. total atendida	Massa RCD em relação a pop. urbana
Código Nome/UF	%	%	%	Km/(emp. x dia)	Emp./1000hab	Kg/(hab. x dia)	Kg/(hab. x dia)	R\$/t	%	%	%	%	%	%
REGIÃO SUL	I015	I016	I017	I018	I019	I021	I022	I023	I024	I025	I026	I027	I028	I029
410690 Curitiba/PR	100,0	100,0	100,0	1.950,5	0,6	1,0	0,8	138,47	54,0	35,0		19,7	1,0	
420480 Curitibaanos/SC	92,1	100,0	99,0	2.181,9	0,3	0,5	0,5			11,7	29,3	1,1	0,5	76,0
430630 David Canabarro/RS	100,0	100,0	93,0		0,0	1,2				0,0	5,8		0,5	
430635 Dezesseis de Novembro/RS	88,6	100,0	100,0	575,1	3,0	1,5	0,4	358,67	97,0	100,0		0,0	0,4	
420500 Dionísio Cerqueira/SC	68,8	100,0	100,0	1.292,0	0,5	0,5	0,5	163,12	76,4	13,5		8,0	0,5	
430640 Dois Irmãos/RS	100,0	100,0	0,0	1.716,0	0,4	0,6	0,5	108,60	71,5	50,0		37,9	0,6	
430645 Dois Lajeados/RS	100,0	100,0	31,9	381,2	1,9	0,6		245,64	69,9	37,5			0,3	
410720 Dois Vizinhos/PR	100,0	100,0	100,0	1.935,1	0,4	0,6	0,4	210,55	65,3	12,5		1,0	0,5	
430660 Dom Pedrito/RS	90,6	100,0	100,0	2.811,5	0,3	0,7	0,5			22,7		33,3	0,7	
420510 Dona Emma/SC	100,0	100,0	98,9	166,1	3,7	0,5	0,3	285,15	48,1	35,0		1,1	0,3	
430670 Dona Francisca/RS	100,0	100,0	0,0	230,0	2,4	0,5	0,3	333,33	95,2	100,0		0,0	0,3	
410725 Douradina/PR	95,4	99,9	0,0	1.182,1	1,1	1,2	0,7	135,14	83,8	35,3	90,1	15,6	0,8	
430673 Doutor Maurício Cardoso/RS	100,0	100,0	60,1	1.681,9	1,2	1,7	0,5	70,93	42,0	20,0	19,0	66,4	0,8	
420515 Doutor Pedrinho/SC	100,0	100,0	0,0	398,7	1,0	0,3	0,2	174,04	31,5	25,0	6,8	1,6	0,2	
430675 Doutor Ricardo/RS	34,2	100,0	100,0	223,6	4,3	0,8	0,8	395,05	94,2	100,0		0,0	0,8	
430690 Encruzilhada do Sul/RS	85,4	99,0	3,7			0,5	0,4				4,9	1,2	0,4	
410740 Enéas Marques/PR	57,5	99,1	100,0	1.278,0	1,4	1,6				50,0	16,7		0,9	
410750 Engenheiro Beltrão/PR	88,3	100,0	0,0	3.313,3	0,2	0,7	0,4	115,71	89,0	21,4	15,4	88,4	0,7	107,6
430693 Entre-Ijuís/RS	56,3	100,0	8,1	669,9	1,2	0,7	0,6	158,35	92,2	25,0		13,5	0,7	
410753 Entre Rios do Oeste/PR	100,0	100,0	100,0	519,2	1,5	0,8	0,5	394,74	50,7	16,0	13,2	7,0	0,5	
430700 Erechim/RS	100,0	100,0	97,9	1.852,6	0,4	0,7	0,6	125,00	80,9	36,4		11,8	0,6	
420519 Ermo/SC	100,0	100,0	0,0	1.118,2	1,6	1,6		216,85	79,3	25,0	4,3		0,5	
430720 Erval Grande/RS	97,5	93,6	99,7	1.602,6	1,9	2,6	1,4	17,70	70,1	38,5	0,2	0,3	1,4	
430730 Erval Seco/RS	100,0	100,0	98,8	402,5	1,2	0,4	0,2	175,99	57,2	36,4		1,2	0,2	
420520 Erval Velho/SC	65,3	100,0	77,8	287,5	2,1	0,5	0,4			60,0	5,6	28,6	0,5	
430745 Esperança do Sul/RS	46,4	100,0	0,0	108,6	3,6	0,3	0,2			50,0		0,0	0,2	
410754 Espigão Alto do Iguaçu/PR	39,5	100,0	0,0	231,1	1,8	0,4	0,3	163,13	89,4	17,6	34,6	0,0	0,3	
430755 Estação/RS	83,4	96,0	6,5			0,2							0,2	
430760 Estância Velha/RS	100,0	100,0	100,0	1.640,6	0,4	0,5	0,5	80,93	46,7	38,1	240,9	2,8	0,5	
430780 Estrela/RS	84,2	91,9	0,0	1.049,2	0,6	0,5				25,9			0,5	
430781 Estrela Velha/RS	51,5	100,0	92,0	198,6	3,4	0,6	0,3	322,40	65,9	50,0	48,3	8,8	0,4	
430783 Eugênio de Castro/RS	52,9	100,0	90,4			0,5	0,4	385,73	96,5			10,7	0,5	
430786 Fagundes Varela/RS	100,0	100,0	100,0	452,9	3,1	1,2		132,61		50,0			0,6	

TABELA In02 - INDICADORES SOBRE COLETA DE RESÍDUOS SÓLIDOS DOMICILIARES E PÚBLICOS

ANO DE
REFERÊNCIA
2011

Município	Tx. Cobertura de coleta RDO relativo a Pop. total	Tx. cobertura de coleta RDO relativo a Pop. urbana	Tx. de terceirização da coleta	Produtividade média de coletadores motoristas	Tx. de motoristas e coletadores por hab. urbano	Massa RDO+RPU col. per capita (hab. urbano)	Massa RDO coleta per capita (hab. atendido)	Custo unitário da coleta	Incidência do custo da coleta no custo tot. do manejo	Incidência de emp. da coleta no total de emp. no manejo	Tx. de RCD colet. Pref. sobre (RDO + RPU)	Tx. de RPU sobre RDO	Massa (RDO + RPU) col. em rel. à pop. total atendida	Massa RCD em relação a pop. urbana
Código Nome/UF	%	%	%	Km/(emp. x dia)	Emp./1000hab	Kg/(hab. x dia)	Kg/(hab. x dia)	R\$/t	%	%	%	%	%	%
REGIÃO SUL	I015	I016	I017	I018	I019	I021	I022	I023	I024	I025	I026	I027	I028	I029
430800 Faxinal do Soturno/RS	92,7	100,0	69,7	754,0	1,7	1,1	0,5	137,73	79,2	58,3	46,5	43,4	0,7	
430805 Faxinalzinho/RS	47,2	95,2	90,9	421,7	1,6	0,6	0,6	235,91	57,8	33,3	1,9	10,0	0,6	
410765 Fazenda Rio Grande/PR	100,0	100,0	100,0	1.661,7	0,4	0,6	0,5	55,73	81,0	75,0		0,0	0,5	
430810 Feliz/RS	100,0	100,0	99,6	1.196,5	0,6	0,6	0,5	207,81	63,6	33,3		0,4	0,5	
410770 Fênix/PR	73,0	11,3	0,2	529,7	0,8	0,3	0,4	128,70	43,3	21,4	76,0	6,6	0,4	182,6
410773 Fernandes Pinheiro/PR	50,9	100,0	0,0	159,7	1,9	0,3	0,2			40,0		5,3	0,2	
410785 Flor da Serra do Sul/PR	47,8	100,0	98,2	302,9	3,0	0,8	0,6	206,37	72,6	71,4	3,1	3,0	0,6	
420535 Flor do Sertão/SC	26,1	100,0	99,0			1,0	0,8	317,85				2,2	0,8	
430820 Flores da Cunha/RS	100,0	100,0	93,7	818,5	1,0	0,7	0,5	288,56	88,8	62,5		6,8	0,5	
410790 Floresta/PR	92,2	100,0	0,0	1.724,2	0,5	0,8	0,8	110,62	95,4	21,4	30,3	7,2	0,8	
420540 Florianópolis/SC	100,0	100,0	0,6	1.195,1	1,1	1,1	1,0	309,05	49,8	30,8	13,0	2,7	1,1	
430840 Formigueiro/RS	90,0	100,0	88,9	920,1	1,1	0,9	0,3	172,18	60,7	27,3	0,1	12,5	0,4	
410820 Formosa do Oeste/PR	100,0	100,0	27,3			3,1	1,8					10,0	2,0	
420543 Formosa do Sul/SC	41,7	100,0	100,0	230,0	2,8	0,6	0,6	361,11	58,8	60,0		0,0	0,6	
430845 Fortaleza dos Valos/RS	77,0	100,0	92,8	743,3	1,0	0,6	0,5	261,74	90,2	75,0		7,7	0,6	
410830 Foz do Iguaçu/PR	100,0	100,0	100,0	2.342,1	0,4	0,8	0,8	91,07		35,9		0,0	0,8	
410845 Foz do Jordão/PR	84,2	100,0	100,0	928,1	1,0	0,8		129,09	90,4	30,8			0,7	
420550 Fraiburgo/SC	87,7	100,0	97,1	3.612,9	0,2	0,6	0,6	116,65	70,2	31,6		10,8	0,6	
410840 Francisco Beltrão/PR	99,0	100,0	19,6	1.200,2	0,7	0,9		119,55	83,3	73,0			0,7	
430860 Garibaldi/RS	100,0	100,0	100,0	2.341,0	0,4	0,7				17,9			0,6	
420570 Garopaba/SC	100,0	100,0	100,0	1.637,2	0,9	1,3		202,95	75,1	34,2	0,0		1,1	
420580 Garuva/SC	94,7	100,0	0,0	1.004,0	0,7	0,6	0,5	165,63		57,1		0,0	0,5	
420590 Gaspar/SC	99,0	100,0	100,0	1.677,8	0,6	0,8	0,7	220,01	82,0	43,1		0,0	0,7	
430880 General Câmara/RS	71,2	100,0	0,0	151,8	0,8	0,1	0,1	52,63	11,2	33,3		11,8	0,1	
430890 Getúlio Vargas/RS	85,8	100,0	100,0	2.693,3	0,4	1,0	1,0			50,0	2,0	0,4	1,0	
430910 Gramado/RS	100,0	100,0	0,0	798,4	1,6	1,1				32,2	0,1		1,0	
430912 Gramado dos Loureiros/RS	77,5	99,8	0,0	319,5	5,8	1,6	0,5			60,0		0,0	0,5	
410870 Grandes Rios/PR	53,7	100,0	0,1	1.634,2	0,8	1,2				50,0			1,2	
430920 Gravataí/RS	98,0	100,0	100,0	3.473,0	0,2	0,7	0,7	150,75	31,9	18,5		0,0	0,7	
430925 Guabiju/RS	46,2	100,0	0,0	287,5	4,1	1,0				37,5			1,0	
430930 Guaíba/RS	99,9	99,2	100,0	1.062,1	0,6	0,5	0,5	102,07	24,4	34,6	84,2	6,9	0,5	270,6
410890 Guairaçá/PR	100,0	100,0	0,0	2.645,8	1,6	3,6		16,50	94,8	100,0			2,9	
410900 Guapirama/PR	74,5	100,0	0,0			1,0	1,0	88,41			135,9	9,5	1,0	

TABELA In02 - INDICADORES SOBRE COLETA DE RESÍDUOS SÓLIDOS DOMICILIARES E PÚBLICOS

ANO DE
REFERÊNCIA
2011

Município		Tx. Cobertura de coleta RDO relativo a Pop. total	Tx. cobertura de coleta RDO relativo a Pop. urbana	Tx. de terceirização da coleta	Produtividade média de coletores motoristas	Tx. de motoristas e coletores por hab. urbano	Massa RDO+RPU col. per capita (hab. urbano)	Massa RDO coleta per capita (hab. atendido)	Custo unitário da coleta	Incidência do custo da coleta no custo tot. do manejo	Incidência de emp. da coleta no total de emp. no manejo	Tx. de RCD colet. Pref. sobre (RDO + RPU)	Tx. de RPU sobre RDO	Massa (RDO + RPU)col. em rel. á pop. total atendida	Massa RCD em relação a pop. urbana
Código	Nome/UF	%	%	%	Km/(emp. x dia)	Emp./1000hab	Kg/(hab. x dia)	Kg/(hab. x dia)	R\$/t	%	%	%	%	%	%
REGIÃO SUL		I015	I016	I017	I018	I019	I021	I022	I023	I024	I025	I026	I027	I028	I029
430940	Guaporé/RS	100,0	100,0	100,0	2.721,0	0,3	0,7	0,6	167,80	99,2	100,0		0,0	0,6	
410910	Guaporema/PR	100,0	100,0	0,0	578,3	0,8	0,4		364,64	43,3	8,3			0,2	
420640	Guaraciaba/SC	46,9	100,0	100,0	1.367,4	0,6	0,7	0,7	111,26	58,8	30,0		0,0	0,7	
410930	Guaraniaçu/PR	55,4	100,0	32,0	428,8	2,5	1,3	1,0	62,13		37,2		29,3	1,3	
430950	Guarani das Missões/RS	72,1	100,0	0,0	2.300,3	0,8	1,6		55,12	79,8	25,0			1,4	
410940	Guarapuava/PR	95,0	100,0	6,0	809,1	0,7	0,5		104,20	83,1	45,8			0,5	
410960	Guaratuba/PR	100,0	100,0	100,0	4.792,3	0,4	1,7	1,3	84,57	49,9	17,9		19,5	1,6	
430955	Harmonia/RS	98,9	100,0	71,4			0,2					10,5		0,1	
420670	Herval D Oeste/SC	91,0	100,0	68,9	2.634,6	0,4	0,9	0,6	118,94	61,4	30,4		45,1	0,8	
410970	Ibaiti/PR	100,0	100,0	0,0	1.096,0	0,8	0,7	0,6			32,1		0,9	0,6	
430980	Ibiacá/RS	100,0	100,0	90,4	319,5	1,8	0,5	0,3	238,21	72,7	71,4	160,0	10,6	0,3	
420680	Ibicaré/SC	46,2	100,0	100,0	409,0	1,9	0,7	0,7	195,70	69,1	50,0		0,0	0,7	
410980	Ibiporã/PR	95,2	100,0	100,0	1.493,7	0,6	0,7		169,53	64,0	17,8	1,8		0,7	
430990	Ibiraiaras/RS	76,7	100,0	100,0	766,8	1,0	0,7	0,5			50,0		0,0	0,5	
420690	Ibirama/SC	85,5	100,0	100,0		0,0	0,5	0,5	128,54	71,4	0,0		0,0	0,5	
431000	Ibirubá/RS	100,0	100,0	0,0	2.794,3	0,5	1,2	0,9	79,76	82,4	42,1		10,0	1,0	
420700	Içara/SC	77,8	80,5	100,0	4.313,1	0,2	0,5				42,1			0,6	
431010	Igrejinha/RS	100,0	100,0	100,0	476,0	0,6	0,3	0,2	352,18	77,6	30,3	285,3	0,0	0,2	
411005	Iguatu/PR	64,4	100,0	0,0	119,8	2,8	0,3		400,00	54,6	40,0	33,3		0,3	
431020	Ijuí/RS	90,7	99,7	100,0	2.492,0	0,3	0,6	0,6	79,44	82,8	58,8		0,0	0,6	
411010	Imbituva/PR	80,0	96,8	0,0	2.634,0	0,5	1,1		19,74	61,1	60,0			0,9	
420740	Imbuia/SC	100,0	100,0	98,1	833,9	1,2	0,8	0,4	184,79	64,5	20,0		2,0	0,4	
431036	Imigrante/RS	100,0	100,0	100,0	766,8	2,0	1,3				21,4			0,6	
431040	Independência/RS	99,8	100,0	0,0	319,5	1,2	0,3	0,2			100,0		42,9	0,2	
411040	Indianópolis/PR	73,2	100,0	0,0	205,5	2,9	0,5	0,5	173,37	46,5	47,4	8,6	9,4	0,5	
431043	Ipê/RS	82,5	100,0	0,0	527,2	1,4	0,6	0,3			22,2	1,5	10,0	0,4	7,5
420760	Ipira/SC	53,1	100,0	100,0	511,2	1,2	0,5		233,75	64,0	42,9			0,5	
411050	Ipiranga/PR	100,0	100,0	0,0	3.032,0	1,2	3,2	0,8			31,6	14,9	32,2	1,1	
411060	Iporã/PR	89,6	100,0	0,0	996,7	0,9	0,7	0,6	61,31	56,8	37,0	25,6	0,0	0,6	
420768	Ipuaçu/SC	20,3	100,0	100,0	373,8	2,9	0,9				21,0			0,9	
420770	Ipumirim/SC	43,6	100,0	100,0	577,5	1,3	0,6				15,4			0,6	
411065	Iracema do Oeste/PR	100,0	28,8	100,0			0,0							0,0	
431050	Iraí/RS	100,0	100,0	72,8	3.667,7	0,2	0,8	0,3	61,97	32,0	6,7	120,2	37,4	0,4	

TABELA In02 - INDICADORES SOBRE COLETA DE RESÍDUOS SÓLIDOS DOMICILIARES E PÚBLICOS

ANO DE
REFERÊNCIA
2011

Município		Tx. Cobertura de coleta RDO relativo a Pop. total	Tx. cobertura de coleta RDO relativo a Pop. urbana	Tx. de terceirização da coleta	Produtividade média de coletadores motoristas	Tx. de motoristas e coletadores por hab. urbano	Massa RDO+RPU col. per capita (hab. urbano)	Massa RDO coleta per capita (hab. atendido)	Custo unitário da coleta	Incidência do custo da coleta no custo tot. do manejo	Incidência de emp. da coleta no total de emp. no manejo	Tx. de RCD colet. Pref. sobre (RDO + RPU)	Tx. de RPU sobre RDO	Massa (RDO + RPU)col. em rel. à pop. total atendida	Massa RCD em relação a pop. urbana
Código	Nome/UF	%	%	%	Km/(emp. x dia)	Emp./1000hab	Kg/(hab. x dia)	Kg/(hab. x dia)	R\$/t	%	%	%	%	%	%
REGIÃO SUL		I015	I016	I017	I018	I019	I021	I022	I023	I024	I025	I026	I027	I028	I029
411070	Irati/PR	79,9	97,5	6,8	1.411,3	0,3	0,3	0,3	174,35	61,7	27,3		1,3	0,3	
411080	Iretama/PR	58,3	100,0	22,9	287,5	0,5	0,2	0,2	140,35	27,2	17,6	42,9	0,0	0,2	
420790	Irineópolis/SC	100,0	100,0	0,0	1.297,8	1,4	1,6	0,2			41,7	59,1	144,4	0,5	
411090	Itaguajé/PR	86,2	100,0	0,0	1.256,7	0,8	0,9	0,7	64,30	47,3	50,0	101,7	20,4	0,8	
420810	Itaiópolis/SC	61,3	100,0	98,8	1.952,1	0,3	0,5	0,4	335,20	97,0	42,9		1,2	0,4	
420820	Itajaí/SC	98,5	98,5	100,0	2.181,9	0,5	0,9		95,49	32,6	24,1			0,9	
411110	Itambé/PR	90,2	95,0	0,0	839,2	0,5	0,4	0,3	112,88	30,9	14,3	15,2	34,0	0,4	
420830	Itapema/SC	97,5	100,0	94,6		0,0	1,1							1,1	
420845	Itapoá/SC	100,0	100,0	100,0			1,0							1,0	
420850	Ituporanga/SC	100,0	100,0	0,0			0,7	0,4					3,7	0,5	
411155	Ivaté/PR	69,6	100,0	0,0	599,7	1,9	1,0	0,7	79,91	59,1	40,0	53,3	47,0	1,0	
431075	Ivorá/RS	100,0	100,0	0,0	281,2	5,8	1,4	0,4	230,11	49,4	44,4	7,1	0,6	0,4	
431080	Ivoti/RS	100,0	100,0	100,0	1.533,6	0,4	0,6	0,5	203,95	100,0	28,6		0,0	0,5	
431085	Jaboticaba/RS	36,3	100,0	0,0	236,5	2,0	0,4	0,4	209,31	73,9	60,0		0,0	0,4	
431087	Jacuzinho/RS	22,3	99,5	88,9	345,0	5,3	1,6	1,4	184,80	90,6	42,9		12,5	1,6	
411190	Jaguapitã/PR	86,5	100,0	8,5	908,2	1,0	0,9	0,6	36,28	61,6	55,0	0,3	48,7	0,9	
431110	Jaguarí/RS	56,9	100,0	6,4	798,7	0,9	0,7	0,6	64,02	33,8	27,3	57,4	14,3	0,7	
411200	Jaguariaíva/PR	86,0	99,4	12,0	1.325,9	0,7	0,8		190,97	85,1	64,5			0,8	
411240	Japurá/PR	89,1	100,0	0,0	3.141,6	0,4	1,0	1,0	50,31	86,3	30,0	16,3	5,4	1,0	
420890	Jaraguá do Sul/SC	99,5	100,0	99,4	1.793,9	0,4	0,7		107,96	56,4	42,0			0,6	
411250	Jardim Alegre/PR	69,6	100,0	5,2	979,0	0,7	0,6	0,5	28,86	21,4	22,7	178,1	1,3	0,5	
420895	Jardinópolis/SC	45,2	100,0	100,0	319,5	3,8	1,0		180,67	54,8	60,0			1,0	
431113	Jari/RS	17,2	100,0	97,0	105,4	4,9	0,4	0,4	393,94		75,0	10,1	3,1	0,4	
411270	Jataizinho/PR	100,0	100,0	0,0	831,7	0,5	0,4	0,4			26,1	115,2	0,1	0,4	
411275	Jesuítas/PR	99,9	100,0	0,0	163,7	1,3	0,2	0,1			25,0		32,3	0,1	
420900	Joaçaba/SC	100,0	100,0	100,0	2.760,4	0,4	0,9		86,61	77,2	21,3			0,9	
411280	Joaquim Távora/PR	100,0	100,0	3,1	3.035,1	0,6	1,6	1,0			21,7	44,9	18,1	1,2	
431115	Jóia/RS	25,1	100,0	98,7	1.661,3	1,4	2,0	2,0	140,13	91,7	60,0	22,6	1,3	2,0	
420910	Joinville/SC	100,0	100,0	100,0	1.845,8	0,4	0,8	0,8	122,81	46,3	46,5		5,5	0,8	
420915	José Boiteux/SC	100,0	100,0	0,0	372,7	1,9	0,6	0,2	205,71	78,3	60,0		0,0	0,2	
411295	Juranda/PR	100,0	100,0	43,8	83,7	1,7	0,2	0,1			21,7	214,6	18,3	0,2	
411300	Jussara/PR	89,6	100,0	18,2	255,6	1,5	0,4	0,3	161,17	71,4	52,9	106,7	48,6	0,4	
411310	Kaloré/PR	71,4	100,0	0,0	253,0	3,1	0,7				62,5			0,7	

TABELA In02 - INDICADORES SOBRE COLETA DE RESÍDUOS SÓLIDOS DOMICILIARES E PÚBLICOS

ANO DE
REFERÊNCIA
2011

Município	Tx. Cobertura de coleta RDO relativo a Pop. total	Tx. cobertura de coleta RDO relativo a Pop. urbana	Tx. de terceirização da coleta	Produtividade média de coletadores motoristas	Tx. de motoristas e coletadores por hab. urbano	Massa RDO+RPU col. per capita (hab. urbano)	Massa RDO coleta per capita (hab. atendido)	Custo unitário da coleta	Incidência do custo da coleta no custo tot. do manejo	Incidência de emp. da coleta no total de emp. no manejo	Tx. de RCD colet. Pref. sobre (RDO + RPU)	Tx. de RPU sobre RDO	Massa (RDO + RPU)col. em rel. à pop. total atendida	Massa RCD em relação a pop. urbana
Código Nome/UF	%	%	%	Km/(emp. x dia)	Emp./1000hab	Kg/(hab. x dia)	Kg/(hab. x dia)	R\$/t	%	%	%	%	%	%
REGIÃO SUL	I015	I016	I017	I018	I019	I021	I022	I023	I024	I025	I026	I027	I028	I029
420930 Lages/SC	98,2	99,0	98,7	1.909,2	0,3	0,5	0,5	116,07	57,7	42,3		0,3	0,5	
431127 Lagoa dos Três Cantos/RS	50,5	100,0	92,4		0,0	0,8	0,8			0,0	12,6	8,2	0,8	
431125 Lagoão/RS	99,1	99,1	17,4	244,9	1,8	0,4				50,0	13,9		0,1	19,8
420940 Laguna/SC	100,0	100,0	0,0			0,9	0,7					0,0	0,7	
411320 Lapa/PR	64,6	99,9	90,0	1.497,8	0,6	0,8	0,7	167,74	83,1	42,5	2,1	4,8	0,8	
411330 Laranjeiras do Sul/PR	82,8	95,0	0,0	136,9	1,4	0,2		368,00	45,9	25,7			0,2	
420950 Laurentino/SC	72,8	100,0	95,6	902,6	0,9	0,7	0,7	148,86		50,0	106,2	4,6	0,7	
420960 Lauro Muller/SC	99,6	99,6	98,3	1.407,4	0,4	0,4	0,3			19,0	25,5	1,7	0,3	
431150 Lavras do Sul/RS	100,0	100,0	0,0	320,1	1,1	0,3	0,2			50,0	22,0	0,2	0,2	
420970 Lebon Régis/SC	100,0	100,0	96,9	633,9	0,7	0,4	0,2	157,66	62,8	41,7		3,2	0,2	
411340 Leopólis/PR	100,0	100,0	0,0	1.250,3	1,3	1,4				27,3			0,8	
411342 Lidianópolis/PR	90,0	100,0	6,2	690,7	1,5	0,9	0,5	221,85	72,0	15,8	62,9	12,3	0,5	
411345 Lindoeste/PR	62,3	100,0	99,9			0,8	0,6				1,4	0,1	0,6	
420985 Lindóia do Sul/SC	41,6	100,0	0,0	335,5	2,1	0,6		357,14	82,0	66,7			0,6	
431162 Lindolfo Collor/RS	100,0	100,0	100,0	536,7	0,7	0,3	0,3	333,24	97,8	12,0		0,0	0,3	
431164 Linha Nova/RS	95,2	100,0	96,9	274,8	7,2	1,7	0,4	389,53	94,9	50,0	5,8	3,2	0,5	
411350 Loanda/PR	90,9	100,0	40,6	932,9	0,5	0,7	0,6			20,0	13,0	17,1	0,7	43,8
411370 Londrina/PR	100,0	100,0	100,0	3.658,3	0,2	0,7		109,16	42,4	21,2	29,5		0,6	
411375 Lunardelli/PR	69,7	100,0	0,0	651,0	1,1	0,6	0,6			26,7	25,8	5,9	0,6	
411380 Lupionópolis/PR	100,0	100,0	0,0	441,6	4,2	1,6	1,0	80,78	73,1	58,6	41,3	42,4	1,4	
421003 Luzerna/SC	100,0	100,0	99,6	1.232,2	0,7	0,7	0,6	211,16	37,2	17,6	3,1	0,4	0,6	
431171 Maçambará/RS	27,7	100,0			3,1					33,3				
431170 Machadinho/RS	61,4	100,0	100,0		0,0	1,3		111,15	97,6	0,0	7,0		1,3	
421010 Mafra/SC	92,2	100,0	100,0	1.715,6	0,3	0,6				25,0			0,5	
421030 Major Vieira/SC	39,6	100,0	0,0	239,6	1,3	0,3	0,3			36,4		0,0	0,3	
411400 Mamboré/PR	64,3	100,0	0,0	2.707,4	0,6	1,3	0,8	14,09	23,9	25,0	48,3	54,8	1,3	
431173 Mampituba/RS	100,0	100,0	100,0	127,8	5,3	0,6	0,1	291,67	73,7	42,9		0,0	0,1	
411410 Mandaguaçu/PR	88,9	100,0	30,0	3.887,1	0,3	1,1				25,0			1,1	
411435 Manfrinópolis/PR	48,8	85,8	94,6	42,6	4,7	2,4	0,9			100,0		9,8	1,0	
431175 Manoel Viana/RS	75,8	100,0	99,3	1.100,6	0,4	0,4	0,4	219,88	54,0	16,7	5,8	0,7	0,4	
431177 Maquiné/RS	93,0	100,0	100,0	1.150,2	1,5	1,4		252,78	82,8	37,5			0,5	
421040 Maracajá/SC	94,3	100,0	0,0	1.107,6	0,7	0,7	0,4	52,79	68,3	60,0		9,5	0,5	
431190 Marcelino Ramos/RS	100,0	100,0	98,2	1.952,7	1,1	1,9	1,0			13,0	0,8	1,9	1,0	

TABELA In02 - INDICADORES SOBRE COLETA DE RESÍDUOS SÓLIDOS DOMICILIARES E PÚBLICOS

ANO DE
REFERÊNCIA
2011

Município		Tx. Cobertura de coleta RDO relativo a Pop. total	Tx. cobertura de coleta RDO relativo a Pop. urbana	Tx. de terceirização da coleta	Produtividade média de coletadores motoristas	Tx. de motoristas e coletadores por hab. urbano	Massa RDO+RPU col. per capita (hab. urbano)	Massa RDO coleta per capita (hab. atendido)	Custo unitário da coleta	Incidência do custo da coleta no custo tot. do manejo	Incidência de emp. da coleta no total de emp. no manejo	Tx. de RCD colet. Pref. sobre (RDO + RPU)	Tx. de RPU sobre RDO	Massa (RDO + RPU)col. em rel. á pop. total atendida	Massa RCD em relação a pop. urbana
Código	Nome/UF	%	%	%	Km/(emp. x dia)	Emp./1000hab	Kg/(hab. x dia)	Kg/(hab. x dia)	R\$/t	%	%	%	%	%	%
REGIÃO SUL		I015	I016	I017	I018	I019	I021	I022	I023	I024	I025	I026	I027	I028	I029
411460	Marechal Cândido Rondon/PR	83,1	99,4	100,0	2.409,0	0,2	0,6	0,6	273,65	69,1	8,8		0,0	0,6	
421055	Marema/SC	34,5	100,0	99,1	219,2	4,0	0,8	0,8	303,11	43,4	37,5	1,9	0,0	0,8	
411470	Maria Helena/PR	67,1	100,0	2,0	1.255,6	0,8	0,8	0,8			27,3		5,4	0,8	
431200	Mariano Moro/RS	52,6	92,5	80,5	297,5	3,5	0,9	0,9	188,57	49,0	50,0		0,7	0,9	
411500	Marilena/PR	72,7	100,0	0,0			1,9	1,6					17,4	1,9	
411510	Mariluz/PR	82,8	100,0	0,0	2.680,0	0,4	0,8	0,8	25,83	29,0	17,6	63,6	9,2	0,8	
411520	Maringá/PR	96,4	98,1	9,4	2.391,4	0,5	0,9	0,9	61,88	34,0	43,3	0,0	7,3	1,0	2,9
411530	Mariópolis/PR	82,7	99,0	96,7	826,3	1,1	0,8	0,7			38,5	1,6	1,1	0,7	
411535	Maripá/PR	57,4	100,0	62,9	230,0	2,5	0,5	0,3	348,18	48,3	44,4	68,7	59,0	0,5	
431205	Marques de Souza/RS	61,7	100,0	95,0	511,2	2,0	0,8	0,5	174,24		50,0	5,0	5,3	0,5	
411545	Marquinho/PR	85,2	100,0	0,7			0,8		331,13	28,1				0,1	
411560	Matelândia/PR	100,0	100,0	11,8	294,9	1,1	0,3	0,2	375,98	90,0	81,2	17,6	7,9	0,2	
431215	Mato Leitão/RS	71,2	100,0	100,0	505,9	1,8	0,8	0,5			27,3		0,0	0,5	
431217	Mato Queimado/RS	100,0	100,0	99,4	184,2	6,3	1,0	0,3	396,65	94,8	100,0		0,6	0,3	
411573	Mato Rico/PR	24,5	97,7	0,0			0,9							0,9	
431220	Maximiliano de Almeida/RS	100,0	100,0	0,0	511,2	1,0	0,4				18,8			0,3	
411585	Mercedes/PR	70,0	70,0	92,3	498,4	1,6	0,7	0,4			50,0	28,8	8,3	0,5	
431225	Minas do Leão/RS	100,0	100,0	99,0	774,8	0,5	0,4	0,3	123,51	69,1	36,4	2,1	1,0	0,4	
411590	Mirador/PR	67,8	100,0	0,0	511,8	2,6	1,1	1,0	169,51	59,6	40,0		15,6	1,1	
411600	Miraselva/PR	76,8	100,0	0,0	958,5	2,1	1,7		80,00	63,5	33,3	27,8		1,7	
421085	Mirim Doce/SC	47,8	100,0	87,5	409,0	2,5	0,9	0,8			33,3		14,3	0,9	
411605	Missal/PR	51,7	100,0	7,0	1.673,7	1,1	1,7	0,7	27,81	25,5	23,1	147,9	141,3	1,7	
431235	Montauri/RS	41,8	100,0	100,0			0,2							0,2	
431238	Monte Belo do Sul/RS	100,0	100,0	100,0			0,6							0,2	
421110	Monte Castelo/SC	58,1	23,0	0,0	271,6	1,6	0,4	0,4	131,72	49,1	42,1		0,0	0,4	
431240	Montenegro/RS	100,0	100,0	100,0	1.400,8	0,5	0,6		167,19	78,6	41,9			0,5	
411610	Moreira Sales/PR	84,9	100,0	31,7	942,7	0,3	0,3	0,2	66,51	15,3	12,0	230,6	69,5	0,3	
431244	Morrinhos do Sul/RS	100,0	100,0	100,0	1.789,1	2,3	3,6	1,5	53,57	86,2	33,3		0,0	1,5	
431245	Morro Redondo/RS	99,8	92,9	0,0			0,2	0,1					0,0	0,1	
431250	Mostardas/RS	82,0	100,0	76,9	814,7	0,7	0,5	0,4	137,19	34,3	20,0		4,1	0,4	
431260	Muçum/RS	84,3	99,9	98,9	465,2	1,2	0,5	0,5	217,99	29,0	26,3	3,2	1,1	0,5	
431261	Muitos Capões/RS	100,0	100,0	100,0	199,7	4,1	0,7	0,2			100,0		0,0	0,2	
431262	Muliterno/RS	100,0	100,0	0,5	151,0	3,9	0,5		380,95	94,0	66,7			0,1	

TABELA In02 - INDICADORES SOBRE COLETA DE RESÍDUOS SÓLIDOS DOMICILIARES E PÚBLICOS

ANO DE
REFERÊNCIA
2011

Município		Tx. Cobertura de coleta RDO relativo a Pop. total	Tx. cobertura de coleta RDO relativo a Pop. urbana	Tx. de terceirização da coleta	Produtividade média de coletadores motoristas	Tx. de motoristas e coletadores por hab. urbano	Massa RDO+RPU col. per capita (hab. urbano)	Massa RDO coleta per capita (hab. atendido)	Custo unitário da coleta	Incidência do custo da coleta no custo tot. do manejo	Incidência de emp. da coleta no total de emp. no manejo	Tx. de RCD colet. Pref. sobre (RDO + RPU)	Tx. de RPU sobre RDO	Massa (RDO + RPU)col. em rel. á pop. total atendida	Massa RCD em relação a pop. urbana
Código	Nome/UF	%	%	%	Km/(emp. x dia)	Emp./1000hab	Kg/(hab. x dia)	Kg/(hab. x dia)	R\$/t	%	%	%	%	%	%
REGIÃO SUL		I015	I016	I017	I018	I019	I021	I022	I023	I024	I025	I026	I027	I028	I029
421130	Navegantes/SC	100,0	100,0	82,3	1.002,2	1,1	1,0	0,7			25,2	0,0	22,1	0,9	
431267	Nicolau Vergueiro/RS	100,0	100,0	100,0	340,8	4,7	1,4	0,5	181,29	88,6	100,0	0,3	0,0	0,5	
431275	Nova Alvorada/RS	100,0	100,0	0,0	1.035,1	2,2	2,0		42,80	59,2	50,0			0,8	
411670	Nova Aurora/PR	76,2	100,0	0,0	3.836,4	0,6	1,8	0,9	18,82	20,5	9,8		100,1	1,8	
431290	Nova Bassano/RS	100,0	100,0	99,4	1.543,1	0,7	1,0		160,80	90,6	8,9			0,6	
431295	Nova Boa Vista/RS	100,0	100,0	29,4	153,4	7,0	1,3		345,78		66,7	2,9		0,4	
431300	Nova Brésia/RS	100,0	100,0	99,9	383,7	2,0	0,6	0,3	146,88	43,7	33,3		0,1	0,3	
431301	Nova Candelária/RS	100,0	100,0	92,0	319,5	4,2	1,2	0,3	144,68	52,3	42,9		8,7	0,3	
411695	Nova Esperança do Sudoeste/PR	43,8	100,0	73,9	739,1	1,7	1,3	0,9	371,41	86,8	30,0	6,8	8,1	1,0	94,8
411700	Nova Fátima/PR	79,8	98,4	0,0		0,0	0,1	0,0			0,0		222,2	0,1	
431306	Nova Hartz/RS	100,0	100,0	12,9	1.195,8	0,4	0,5	0,4	102,68	66,8	38,9	35,9	0,0	0,4	
411705	Nova Laranjeiras/PR	21,1	100,0	0,0	2.079,9	0,4	0,8	0,8			33,3		0,5	0,8	
411710	Nova Londrina/PR	95,0	100,0	14,8	2.535,8	0,5	1,1	0,8	72,21	74,3	16,7	11,3	35,6	1,0	359,8
411720	Nova Olímpia/PR	85,1	100,0	0,0	852,0	1,3	0,9	0,8	103,12	44,1	26,1	0,6	18,5	0,9	
431310	Nova Palma/RS	100,0	100,0	84,5	403,9	2,3	1,0	0,4	237,49	91,0	41,2		1,9	0,5	
431320	Nova Petrópolis/RS	100,0	100,0	99,5	785,4	0,4	0,3	0,2	348,72	92,7	42,9		0,5	0,2	
431330	Nova Prata/RS	100,0	100,0	98,5	519,2	1,3	0,6	0,4	215,07	69,9	28,2		1,6	0,5	
411725	Nova Prata do Iguçu/PR	58,5	100,0	100,0	410,8	1,2	0,4	0,4	305,33	84,2	100,0		0,0	0,4	
431333	Nova Ramada/RS	27,5	100,0	100,0	151,8	6,0	0,8	0,8	341,01	91,5	100,0		0,0	0,8	
431335	Nova Roma do Sul/RS	47,4	100,0	99,0	806,7	1,2	0,9	0,9	257,43	70,4	28,6	4,4	1,0	0,9	
411721	Nova Santa Bárbara/PR	83,9	100,0	50,0	467,7	1,5	1,2		99,04	54,9	27,8	37,6		1,2	
431337	Nova Santa Rita/RS	86,0	100,0	100,0	2.921,0	0,4	0,9	0,9	80,07	81,7	25,9		0,0	0,9	
411722	Nova Santa Rosa/PR	69,7	100,0	99,3	216,3	1,9	0,4	0,4	295,45	36,3	50,0	14,2	0,7	0,4	
411727	Nova Tebas/PR	87,0	74,2		0,0	2,5	0,0			59,9	35,0			0,0	
421150	Nova Trento/SC	100,0	100,0	42,5			0,7							0,6	
431339	Novo Cabrais/RS	87,7	100,0	100,0	183,2	5,5	0,9				50,0			0,1	
431340	Novo Hamburgo/RS	100,0	100,0	100,0	5.495,3	0,1	0,6	0,6			11,8	19,3	0,0	0,6	
411729	Novo Itacolomi/PR	56,2	100,0	0,0	280,5	3,2	0,8		133,26	68,7	71,4	11,4		0,8	
431344	Novo Tiradentes/RS	100,0	100,0	75,5	229,9	3,1	0,6	0,1	199,77	73,4	100,0	17,4	32,5	0,2	
431346	Novo Xingu/RS	100,0	100,0	97,6	436,6	5,4	2,0	0,6	199,16	67,5	60,0		2,5	0,6	
421170	Orleans/SC	83,7	100,0	17,5	858,7	0,9	0,8	0,6	40,78	57,2	58,3		9,8	0,7	
431350	Osório/RS	100,0	100,0	100,0	1.250,0	0,6	0,7	0,6	189,42	75,9	43,6		0,0	0,6	
411740	Ourizona/PR	90,1	100,0	0,0	1.270,8	1,6	1,8	0,4	122,27	72,2	31,2	61,2	299,5	1,8	

TABELA In02 - INDICADORES SOBRE COLETA DE RESÍDUOS SÓLIDOS DOMICILIARES E PÚBLICOS

ANO DE
REFERÊNCIA
2011

Município	Tx. Cobertura de coleta RDO relativo a Pop. total	Tx. cobertura de coleta RDO relativo a Pop. urbana	Tx. de terceirização da coleta	Produtividade média de coletadores motoristas	Tx. de motoristas e coletadores por hab. urbano	Massa RDO+RPU col. per capita (hab. urbano)	Massa RDO coleta per capita (hab. atendido)	Custo unitário da coleta	Incidência do custo da coleta no custo tot. do manejo	Incidência de emp. da coleta no total de emp. no manejo	Tx. de RCD colet. Pref. sobre (RDO + RPU)	Tx. de RPU sobre RDO	Massa (RDO + RPU)col. em rel. á pop. total atendida	Massa RCD em relação a pop. urbana	
Código	Nome/UF	%	%	%	Km/(emp. x dia)	Emp./1000hab	Kg/(hab. x dia)	R\$/t	%	%	%	%	%	%	
REGIÃO SUL		I015	I016	I017	I018	I019	I021	I022	I023	I024	I025	I026	I027	I028	I029
411745	Ouro Verde do Oeste/PR	73,4	100,0	14,1	1.405,8	1,2	1,7	94,09	52,7	38,5				1,7	
421187	Paial/SC	97,6	100,0	32,2	285,9	6,0	1,7	305,43	55,7	50,0	11,8			0,3	
431360	Paim Filho/RS	53,1	100,0			1,8		0,4		36,4		4,5			
421190	Palhoça/SC	99,0	100,0	100,0	2.965,6	0,3	0,7			30,6				0,7	
431365	Palmares do Sul/RS	98,1	89,6	20,6	1.810,4	1,2	1,9	123,75	81,9	30,8				1,7	
411770	Palmeira/PR	73,0	100,0	100,0	2.186,5	0,4	1,9	38,63	92,1	44,4				1,6	
431370	Palmeira das Missões/RS	86,9	100,0	100,0	1.980,8	0,4	0,7	0,7	101,96	94,7	40,0		0,0	0,7	
421210	Palmitos/SC	61,6	100,0	100,0	1.150,2	0,6	0,6			37,5	9,3			0,6	65,9
411790	Palotina/PR	99,9	84,6	100,0	4.133,4	0,3	1,2	0,7		14,3		41,5		1,0	
431390	Panambi/RS	94,1	100,0	2,1	610,9	0,7	0,4	0,3	122,11	36,5			8,1	0,4	
411800	Paraíso do Norte/PR	94,3	100,0	13,1	1.966,6	0,8	1,6	43,86	42,0	25,7	59,6			1,6	
431402	Paraíso do Sul/RS	43,6	100,0	94,1		0,0	0,3	0,3	207,53	66,3	0,0		6,2	0,3	
411810	Paranacity/PR	100,0	100,0	0,0	1.107,6	0,3	0,3	0,3	119,23	99,2	60,0		0,0	0,3	
411820	Paranaguá/PR	98,2	97,0	3,3	1.650,5	0,5	0,7	0,6		26,7	0,5	9,1	0,7	5,4	
411840	Paranavai/PR	95,3	100,0	100,0	2.054,3	0,5	0,8	102,60	53,0	34,0				0,8	
431403	Pareci Novo/RS	100,0	99,4	99,7	347,2	3,0	0,9	0,2	386,21	66,7	33,3		0,3	0,2	
431405	Parobé/RS	100,0	100,0	100,0	2.125,6	0,3	0,6	0,5	110,87	51,2	17,9		14,4	0,5	
431407	Passo do Sobrado/RS	89,6	95,8	75,6	587,5	2,1	1,1	0,2	124,93	43,3	27,3	16,9	32,2	0,3	
431410	Passo Fundo/RS	100,0	100,0	100,0	6.709,3	0,1	0,6			47,6				0,6	
411860	Paula Freitas/PR	50,6	100,0	0,0	244,9	1,1	0,2	144,39	58,1	60,0				0,2	
431413	Paulo Bento/RS	31,8	100,0	100,0	140,6	5,0	0,6			60,0				0,5	
411870	Paulo Frontin/PR	52,7	99,6	34,8	116,3	2,3	0,4	0,2	361,89	82,0	45,4		3,3	0,2	
411880	Peabiru/PR	80,6	93,5	31,2	990,4	1,4	1,4	1,2		36,4	3,5	21,0		1,4	
431417	Pedras Altas/RS	34,7	100,0	0,0	140,6	4,0	0,5	0,4		30,0	0,8	10,0		0,5	
431440	Pelotas/RS	97,3	100,0	100,0	2.352,1	0,3	0,6	0,6	103,47	68,6	25,5		1,4	0,6	
421260	Peritiba/SC	49,6	100,0	21,7	460,1	1,4	0,7	0,6	250,19	55,6	18,2	2,7	7,0	0,7	
411890	Pérola/PR	100,0	100,0	0,0	996,8	0,6	0,5	0,3	110,32	57,4	83,3	46,2	21,5	0,4	
411900	Pérola D Oeste/PR	53,6	100,0	94,8		0,0	0,3	0,2	360,54	64,1	0,0	64,6	17,3	0,3	
421270	Petrolândia/SC	100,0	100,0	0,0	439,3	1,8	0,7	0,2		40,0			10,0	0,2	
411910	Piên/PR	79,3	100,0	98,3	612,4	1,3	0,7	0,3	391,83	85,5	54,6	52,2	1,8	0,4	
411915	Pinhais/PR	100,0	100,0	100,0	1.193,0	0,6	0,6	0,6	156,56	73,1	56,6		0,0	0,6	
411920	Pinhalão/PR	68,3	100,0	100,0	618,3	1,8	1,0	0,9	109,81	64,5		36,9	0,0	0,9	
431446	Pinhal da Serra/RS	83,0	100,0	0,0	206,6	6,3	1,1	215,51	91,4	100,0				0,3	

TABELA In02 - INDICADORES SOBRE COLETA DE RESÍDUOS SÓLIDOS DOMICILIARES E PÚBLICOS

ANO DE
REFERÊNCIA
2011

Município		Tx. Cobertura de coleta RDO relativo a Pop. total	Tx. cobertura de coleta RDO relativo a Pop. urbana	Tx. de terceirização da coleta	Produtividade média de coletadores motoristas	Tx. de motoristas e coletadores por hab. urbano	Massa RDO+RPU col. per capita (hab. urbano)	Massa RDO coleta per capita (hab. atendido)	Custo unitário da coleta	Incidência do custo da coleta no custo tot. do manejo	Incidência de emp. da coleta no total de emp. no manejo	Tx. de RCD colet. Pref. sobre (RDO + RPU)	Tx. de RPU sobre RDO	Massa (RDO + RPU)col. em rel. á pop. total atendida	Massa RCD em relação a pop. urbana
Código	Nome/UF	%	%	%	Km/(emp. x dia)	Emp./1000hab	Kg/(hab. x dia)	Kg/(hab. x dia)	R\$/t	%	%	%	%	%	%
REGIÃO SUL		I015	I016	I017	I018	I019	I021	I022	I023	I024	I025	I026	I027	I028	I029
411925	Pinhal de São Bento/PR	100,0	100,0	0,0	299,0	0,9	0,2	0,1			100,0		0,0	0,1	
411930	Pinhão/PR	70,5	100,0	37,7	1.082,7	0,6	0,6	0,3	103,80	44,0	29,0	0,3	39,2	0,4	
431449	Pinheirinho do Vale/RS	100,0	100,0	0,0	511,5	2,2	1,0				33,3			0,2	
431450	Pinheiro Machado/RS	100,0	100,0	0,0	718,8	0,4	0,2				25,0	66,7		0,2	
421300	Pinheiro Preto/SC	100,0	100,0	0,0	910,5	1,2	0,9	0,5	90,39	59,4	22,2	22,8	7,6	0,5	
411940	Piraí do Sul/PR	75,1	100,0	94,5	2.325,1	0,2	0,5	0,4			30,8	0,2	5,8	0,4	
431455	Pirapó/RS	100,0	100,0	67,9	338,7	6,5	1,9	0,5	148,55	66,5	62,5	9,4	6,0	0,5	
421310	Piratuba/SC	100,0	100,0	100,0	1.171,5	1,1	1,1				25,0			0,6	
411960	Pitanga/PR	77,2	100,0	30,6			3,3	1,6	29,39	54,8			69,0	2,7	
411980	Planalto/PR	60,0	85,9	70,2	1.533,6	1,2	1,5	1,1			70,0	3,6	0,0	1,1	
431470	Planalto/RS	100,0	100,0	100,0	1.304,6	0,5	0,6	0,3	97,96	64,5	18,8		2,1	0,3	
431475	Poço das Antas/RS	100,0	100,0	98,9	301,4	3,5	0,9	0,4	387,84	79,2	60,0		1,1	0,4	
421320	Pomerode/SC	90,5	100,0	0,0	1.032,4	0,5	0,5	0,4	202,33	99,0	43,3		0,0	0,4	
411990	Ponta Grossa/PR	100,0	100,0	0,1	12.675,4	0,1	0,8		164,86	80,0	15,6	65,7		0,8	
431477	Pontão/RS	100,0	100,0	100,0		0,0	2,5	1,0	87,69	79,1	0,0		0,0	1,0	
421335	Ponte Alta do Norte/SC	87,6	96,2	89,3	498,4	1,0	0,4	0,4			42,9		12,0	0,4	
431478	Ponte Preta/RS	100,0	100,0	0,0	103,5	4,0	0,4		379,07	39,2	33,3			0,1	
421340	Ponte Serrada/SC	92,2	100,0	98,7	1.361,8	0,5	0,7	0,5	141,04	86,4	21,0		1,3	0,5	
412000	Porecatu/PR	96,0	100,0	9,1	1.331,2	0,5	0,7				27,3			0,6	
431480	Portão/RS	100,0	100,0	100,0			0,6							0,5	
431490	Porto Alegre/RS	99,7	99,7	98,7	2.274,8	0,5	1,0	0,8	77,82	21,0	23,0		38,8	1,0	
412015	Porto Barreiro/PR	24,7	100,0	97,0	178,9	4,4	0,7	0,5	339,29		75,0		3,1	0,5	
431505	Porto Mauá/RS	100,0	100,0	87,2	375,4	4,2	1,4	0,5	193,84	68,2	40,0	10,6	2,2	0,5	
412020	Porto Rico/PR	69,7	18,2	0,0	183,6	4,0	0,6	0,6	350,34	87,9	38,9	12,4	0,0	0,6	89,6
421360	Porto União/SC	84,4	100,0	32,3	2.300,3	0,5	1,2	0,9	77,52	39,4			29,2	1,2	
431507	Porto Vera Cruz/RS	40,4	100,0	78,3			1,5					0,4		0,9	
431510	Porto Xavier/RS	100,0	100,0	100,0	1.194,9	1,0	1,0	0,5			62,5		0,0	0,5	
421370	Pouso Redondo/SC	100,0	100,0	100,0	2.236,4	0,3	0,6	0,4			25,0	0,7	0,0	0,4	
421380	Praia Grande/SC	86,2	100,0	79,2	194,9	3,5	0,6	0,4	267,91	89,7	41,7	5,5	15,4	0,4	
412035	Pranchita/PR	100,0	100,0	63,6	217,2	1,4	0,3	0,1	265,91	93,8	31,2		57,1	0,2	
421390	Presidente Castello Branco/SC	100,0	100,0	0,0	262,0	3,6	0,8	0,3	304,88	78,1	25,0	1,2	1,2	0,3	
421400	Presidente Getúlio/SC	81,9	98,7	96,4	2.101,6	0,4	0,7	0,6	122,74	76,7	30,8		3,8	0,6	
431514	Presidente Lucena/RS	100,0	100,0	97,4	414,3	2,0	0,7	0,4	305,86	76,7	37,5		2,6	0,4	

TABELA In02 - INDICADORES SOBRE COLETA DE RESÍDUOS SÓLIDOS DOMICILIARES E PÚBLICOS

ANO DE
REFERÊNCIA
2011

Município		Tx. Cobertura de coleta RDO relativo a Pop. total	Tx. cobertura de coleta RDO relativo a Pop. urbana	Tx. de terceirização da coleta	Produtividade média de coletadores motoristas	Tx. de motoristas e coletadores por hab. urbano	Massa RDO+RPU col. per capita (hab. urbano)	Massa RDO coleta per capita (hab. atendido)	Custo unitário da coleta	Incidência do custo da coleta no custo tot. do manejo	Incidência de emp. da coleta no total de emp. no manejo	Tx. de RCD colet. Pref. sobre (RDO + RPU)	Tx. de RPU sobre RDO	Massa (RDO + RPU)col. em rel. á pop. total atendida	Massa RCD em relação a pop. urbana
Código	Nome/UF	%	%	%	Km/(emp. x dia)	Emp./1000hab	Kg/(hab. x dia)	Kg/(hab. x dia)	R\$/t	%	%	%	%	%	%
REGIÃO SUL		I015	I016	I017	I018	I019	I021	I022	I023	I024	I025	I026	I027	I028	I029
412050	Primeiro de Maio/PR	99,9	100,0	3,3			1,0					6,2		0,9	
421415	Princesa/SC	36,4	100,0	100,0	153,4	3,0	0,4	0,4	391,92	86,5	60,0		0,0	0,4	
412060	Prudentópolis/PR	77,7	99,7	77,0	1.455,9	0,5	0,7	0,4	158,78	80,6	30,0	1,4	1,3	0,4	
412080	Quatro Barras/PR	100,0	100,0	1,6	808,3	0,7	0,5				21,8			0,4	
431531	Quatro Irmãos/RS	51,6	100,0	100,0	159,7	3,3	0,4	0,4	225,60	52,1	60,0		0,0	0,4	
412085	Quatro Pontes/PR	64,1	100,0	100,0	483,2	1,6	0,8	0,8	283,11	60,3	25,0	39,5	3,4	0,8	
412090	Quedas do Iguaçu/PR	68,4	96,9	5,1	1.767,8	0,6	0,9	0,9	46,53	26,2	41,4	7,4	1,0	0,9	49,4
412100	Querência do Norte/PR	100,0	99,8	9,4	1.078,3	0,5	0,5	0,2			26,7	154,4	67,4	0,4	
431532	Quevedos/RS	31,5	100,0	0,0	143,8	4,7	0,6	0,5	310,00	85,4	66,7		25,0	0,6	
421420	Quilombo/SC	99,6	100,0	75,0	852,0	0,5	0,4	0,2			16,7	6,2	0,0	0,2	
412125	Ramilândia/PR	49,4	100,0	98,9	2,1	1,5	0,2				37,5			0,2	
412130	Rancho Alegre/PR	100,0	100,0	66,7	119,8	2,3	0,2	0,1	133,33	14,7	53,3	33,3	50,0	0,2	
412140	Realeza/PR	100,0	100,0	0,0	1.265,2	0,8	0,9	0,6	66,92	54,9	33,3	50,7	10,0	0,7	
431545	Relvado/RS	100,0	100,0	0,0	319,5	2,7	0,8	0,3	225,00	92,2	66,7		0,0	0,3	
412160	Renascença/PR	51,2	100,0	0,0	745,5	0,9	0,6	0,4	57,14	21,6	50,0		40,0	0,6	
412175	Reserva do Iguaçu/PR	77,9	100,0	18,2			0,6	0,4				0,2	0,1	0,4	
412180	Ribeirão Claro/PR	66,4	100,0	0,0	461,3	1,3	0,5		363,53	64,5	22,5	77,0		0,5	
412200	Rio Azul/PR	35,6	100,0	28,0	666,7	1,0	0,6				29,4			0,6	
421440	Rio das Antas/SC	44,6	100,0	97,6	524,0	1,1	0,5	0,5	189,65	51,2	27,3		2,5	0,5	
421470	Rio dos Cedros/SC	100,0	100,0	0,0	877,8	0,8	0,6	0,3	162,63	86,8	36,4		1,1	0,3	
421480	Rio do Sul/SC	96,4	100,0	92,6	1.150,2	0,6	0,6	0,6	191,12	91,2	35,6		5,9	0,6	
421490	Rio Fortuna/SC	100,0	100,0	100,0	253,0	3,3	0,7		242,42	70,9	100,0	12,6		0,2	
431560	Rio Grande/RS	100,0	100,0	98,5	2.126,6	0,4	0,7		109,15	31,5	29,6	2,9		0,7	
421500	Rio Negrinho/SC	91,2	8,7	100,0	1.743,3	0,4	0,6		107,83	55,9	33,3			0,6	
412230	Rio Negro/PR	90,2	100,0	100,0	1.483,6	0,3	0,4				25,0	23,0		0,4	
431570	Rio Pardo/RS	94,7	95,0	7,1	995,3	0,5	0,5		102,54	34,1	33,3	21,1		0,3	
431575	Riozinho/RS	93,4	100,0	93,1	460,1	1,8	0,7	0,4			38,5		10,8	0,5	
421507	Riqueza/SC	44,5	100,0	66,7	359,4	1,9	0,6	0,4	182,67	38,2	33,3	22,2	50,0	0,6	
421510	Rodeio/SC	87,6	99,6	0,0			0,4	0,4	108,04	35,2			0,0	0,4	
431590	Rodeio Bonito/RS	75,0	100,0	0,0			0,4	0,4					0,0	0,4	
412240	Rolândia/PR	94,6	100,0	100,0	2.000,0	0,4	0,7	0,7			42,1		4,3	0,7	
431600	Rolante/RS	100,0	100,0	100,0	821,5	0,9	0,6		102,27	88,0	42,4			0,5	
421520	Romelândia/SC	36,2	100,0	1,4	777,4	1,5	1,0				15,0			1,0	

TABELA In02 - INDICADORES SOBRE COLETA DE RESÍDUOS SÓLIDOS DOMICILIARES E PÚBLICOS

ANO DE
REFERÊNCIA
2011

Município		Tx. Cobertura de coleta RDO relativo a Pop. total	Tx. cobertura de coleta RDO relativo a Pop. urbana	Tx. de terceirização da coleta	Produtividade média de coletadores motoristas	Tx. de motoristas e coletadores por hab. urbano	Massa RDO+RPU col. per capita (hab. urbano)	Massa RDO coleta per capita (hab. atendido)	Custo unitário da coleta	Incidência do custo da coleta no custo tot. do manejo	Incidência de emp. da coleta no total de emp. no manejo	Tx. de RCD colet. Pref. sobre (RDO + RPU)	Tx. de RPU sobre RDO	Massa (RDO + RPU)col. em rel. á pop. total atendida	Massa RCD em relação a pop. urbana
Código	Nome/UF	%	%	%	Km/(emp. x dia)	Emp./1000hab	Kg/(hab. x dia)	Kg/(hab. x dia)	R\$/t	%	%	%	%	%	%
REGIÃO SUL		I015	I016	I017	I018	I019	I021	I022	I023	I024	I025	I026	I027	I028	I029
431620	Rondinha/RS	100,0	100,0	96,5	324,6	4,4	1,2	0,5	190,06	65,5	62,5	5,9	3,7	0,5	
412260	Rondon/PR	100,0	100,0	0,0	1.158,2	0,8	0,8	0,4	25,32	23,6	23,1	132,4	73,3	0,7	
431630	Roque Gonzales/RS	70,8	100,0	0,0	400,2	1,3	0,4	0,3	242,51	72,6	40,0		0,2	0,3	
431640	Rosário do Sul/RS	88,0	100,0	100,0	2.438,3	0,3	0,6	0,6			21,7		4,1	0,6	
412270	Sabáudia/PR	100,0	100,0	0,0	311,5	0,8	0,2	0,2	114,83	38,0	50,0		2,6	0,2	
431643	Saldanha Marinho/RS	100,0	100,0	75,2	385,8	2,1	0,7	0,4	168,04	70,6	17,4		33,1	0,5	
412280	Salgado Filho/PR	51,2	100,0	97,3	305,1	1,8	0,6		203,62	42,7	33,3	4,5		0,6	
431645	Salto do Jacuí/RS	84,5	98,3	48,8	4.507,4	0,5	1,9	1,9	16,94	39,5	19,2	5,4	0,3	1,9	
412300	Salto do Lontra/PR	100,0	100,0	0,0	458,0	1,2	0,5	0,2	146,76	61,4	37,5	18,6	3,9	0,3	
421540	Salto Veloso/SC	79,1	26,4	98,5	2.322,4	0,3	0,6	0,6	274,11	55,6	12,5	48,8	1,6	0,6	
431647	Salvador das Missões/RS	41,0	51,2	100,0	125,5	6,4	0,7	0,5	279,37	94,0	70,0		27,9	0,7	
431650	Salvador do Sul/RS	100,0	100,0	99,7	1.102,2	0,7	0,7	0,4	157,12		25,0	2,1	0,3	0,4	7,4
431660	Sananduva/RS	69,6	100,0	100,0	639,0	0,6	0,3				13,0			0,3	
421545	Sangão/SC	80,0	100,0	0,0	1.280,7	0,6	0,7		187,62	64,0	11,5			0,4	
431670	Santa Bárbara do Sul/RS	100,0	100,0	75,0	932,9	1,4	1,2	0,7	42,18	52,4	47,6		33,3	0,9	
412330	Santa Cruz de Monte Castelo/PR	71,1	40,8	0,0	2.770,0	0,7	1,7	1,6			20,0	11,5	1,1	1,7	
431680	Santa Cruz do Sul/RS	100,0	100,0	100,0			0,7							0,6	
412340	Santa Fé/PR	88,5	100,0	0,0	900,0	1,1	0,8	0,6	153,68	99,6	37,0		28,6	0,8	
412350	Santa Helena/PR	97,3	100,0	9,8	1.004,1	1,1	1,0	0,6	32,85	88,5	35,0	3,0	1,7	0,6	
412370	Santa Isabel do Ivaí/PR	80,6	100,0	0,0	1.009,9	0,8	0,7	0,5	151,06	93,7	46,2	131,8	43,7	0,7	390,9
431690	Santa Maria/RS	100,0	99,8	0,0	1.331,2	0,5	0,6		220,47		61,5			0,5	
431695	Santa Maria do Herval/RS	100,0	100,0	100,0	601,9	0,9	0,5				50,0			0,3	
412390	Santa Mariana/PR	97,3	98,3	0,0	1.725,2	1,2	1,8				28,6			1,2	
412395	Santa Mônica/PR	41,7	100,0	0,0			1,3	0,7				65,2	76,9	1,3	
431700	Santana da Boa Vista/RS	45,2	100,0	96,5	367,4	0,8	0,2	0,2	253,06		30,0	4,4	3,6	0,2	
412400	Santana do Itararé/PR	65,8	100,0	0,0	399,4	1,2	0,4		90,00	42,6	20,0	60,0		0,4	
431710	Santana do Livramento/RS	90,2	100,0	99,7	1.849,4	0,4	0,6	0,6	82,88	64,0	39,4		0,3	0,6	
431720	Santa Rosa/RS	100,0	100,0	64,6	1.454,3	0,6	0,7	0,6	127,50	85,2	20,0		16,0	0,6	
421565	Santa Rosa do Sul/SC	47,1	100,0	0,0	501,1	0,8	0,3	0,3	367,52	66,0	27,3	7,6	2,3	0,3	
412402	Santa Tereza do Oeste/PR	77,8	100,0	38,2	446,6	0,6	0,4	0,3	78,32	55,6	38,5		22,8	0,4	
412405	Santa Terezinha de Itaipu/PR	97,5	100,0	12,2	920,1	0,6	0,6				23,1	127,0		0,5	
431740	Santiago/RS	100,0	7,8	92,8	2.760,4	0,2	0,6	0,5	94,96		17,7		11,4	0,5	
431750	Santo Ângelo/RS	84,8	5,6	100,0	1.865,8	0,4	0,7	0,8			47,6		4,1	0,8	

TABELA In02 - INDICADORES SOBRE COLETA DE RESÍDUOS SÓLIDOS DOMICILIARES E PÚBLICOS

ANO DE
REFERÊNCIA
2011

Município	Tx. Cobertura de coleta RDO relativo a Pop. total	Tx. cobertura de coleta RDO relativo a Pop. urbana	Tx. de terceirização da coleta	Produtividade média de coletores motoristas	Tx. de motoristas e coletores por hab. urbano	Massa RDO+RPU col. per capita (hab. urbano)	Massa RDO coleta per capita (hab. atendido)	Custo unitário da coleta	Incidência do custo da coleta no custo tot. do manejo	Incidência de emp. da coleta no total de emp. no manejo	Tx. de RCD colet. Pref. sobre (RDO + RPU)	Tx. de RPU sobre RDO	Massa (RDO + RPU)col. em rel. à pop. total atendida	Massa RCD em relação a pop. urbana
Código Nome/UF	%	%	%	Km/(emp. x dia)	Emp./1000hab	Kg/(hab. x dia)	Kg/(hab. x dia)	R\$/t	%	%	%	%	%	%
REGIÃO SUL	I015	I016	I017	I018	I019	I021	I022	I023	I024	I025	I026	I027	I028	I029
431760 Santo Antônio da Patrulha/RS	100,0	100,0	100,0			0,6	0,4	275,77	100,0			0,0	0,4	
431770 Santo Antônio das Missões/RS	97,8	100,0	93,8		0,0	0,3	0,2	230,77	71,6	0,0	72,1	6,7	0,2	
431755 Santo Antônio do Palma/RS	31,8	100,0	67,1	373,8	3,0	0,9	0,9	230,96	78,8	66,7	21,4	9,4	0,9	
412430 Santo Antônio do Paraíso/PR	75,7	100,0	0,0	798,7	2,2	1,5		100,15	53,0	40,0	120,0		1,5	
431775 Santo Antônio do Planalto/RS	88,1	100,0	1,4	460,1	2,4	1,0	0,7			37,5		0,2	0,7	
412440 Santo Antônio do Sudoeste/PR	100,0	100,0	100,0	2.129,9	0,6	1,4	0,9			31,0		16,1	1,0	
412450 Santo Inácio/PR	100,0	100,0	0,0	439,3	1,0	0,4	0,2	137,94	39,4	23,5		19,3	0,3	
421575 São Bernardino/SC	26,9	100,0	100,0	117,2	4,2	0,4		392,73	78,9	75,0			0,4	
421590 São Bonifácio/SC	100,0	100,0	0,0	530,4	2,9	1,3	0,3	383,72	73,2	28,6	45,2	3,8	0,3	
431800 São Borja/RS	89,4	100,0	100,0	1.705,9	0,4	0,7	0,7	188,61	83,7	42,9		0,0	0,7	
421600 São Carlos/SC	57,9	86,3	59,0	433,1	1,3	0,5				42,9	8,2		0,6	
421605 São Cristovão do Sul/SC	83,2	100,0	96,2	418,5	1,0	0,4	0,3	76,21	22,8	36,4	1,9	4,0	0,3	
421610 São Domingos/SC	66,5	50,3	94,8	857,5	0,8	0,6		131,63		50,0	5,2		0,6	
431805 São Domingos do Sul/RS	100,0	100,0	84,9	318,2	2,3	0,6		274,64	56,4	50,0	0,2		0,4	
431810 São Francisco de Assis/RS	70,1	100,0	0,0	924,2	0,5	0,4				50,0	20,0		0,4	
431820 São Francisco de Paula/RS	100,0	100,0	98,4	609,0	1,2	0,6	0,4	349,67	78,8	43,2	0,2	1,7	0,4	
431830 São Gabriel/RS	89,0	100,0	66,1	2.360,3	0,4	0,9	0,6	76,98	52,8	14,1		51,3	0,9	
431840 São Jerônimo/RS	77,1	100,0	100,0	599,8	0,9	0,4		200,28	76,9	51,7			0,4	
412480 São João/PR	70,1	32,8	94,4	741,2	0,8	0,5	0,4	168,62	63,8	22,7	155,2	5,9	0,4	
421630 São João Batista/SC	100,0	100,0	0,0	2.388,2	0,4	0,8	0,6	18,22	23,8	20,4		16,0	0,8	
431843 São João do Polêsine/RS	90,2	100,0	52,8	215,5	8,3	1,6	0,6	285,55	81,8	64,7		36,2	0,9	
412510 São João do Triunfo/PR	47,1	100,0	0,0	894,6	0,7	0,6		173,69	63,3	33,3			0,4	
421650 São Joaquim/SC	100,0	100,0	0,0	6.389,8	0,3	1,6	0,0			31,2			1,1	
431844 São Jorge/RS	100,0	100,0	0,0	495,2	2,1	0,9		175,96	57,5	42,9	7,1		0,5	
412520 São Jorge D Oeste/PR	90,0	96,5	0,0	563,4	1,2	0,6	0,3	169,19	45,4	37,5		17,6	0,4	
412530 São Jorge do Ivaí/PR	86,7	100,0	0,0	1.012,8	1,0	0,9	0,7	163,47	85,8	38,5	63,1	33,4	0,9	
412535 São Jorge do Patrocínio/PR	66,7	100,0	0,0	190,5	1,7	0,3	0,2	167,40	14,0	27,3	15,9	4,1	0,2	
431845 São José das Missões/RS	48,2	97,3	0,0	415,3	1,2	0,4				14,3			0,3	
412545 São José das Palmeiras/PR	62,9	100,0			1,2		0,4		32,7	30,0		23,0		
421670 São José do Cedro/SC	61,7	100,0	100,0		0,0	0,6	0,6	153,81	68,1	0,0	0,1	0,6	0,6	
431848 São José do Hortêncio/RS	96,9	97,0	99,6	680,0	1,1	0,6	0,4	225,45	65,0	18,8		0,4	0,4	
431849 São José do Inhacorá/RS	100,0	100,0	0,0	298,2	3,6	0,9	0,3	232,14	72,9	37,5	42,9	12,0	0,4	
431850 São José do Norte/RS	100,0	100,0	100,0	1.594,8	0,5	0,6	0,4			30,8	0,0	0,0	0,4	0,2

TABELA In02 - INDICADORES SOBRE COLETA DE RESÍDUOS SÓLIDOS DOMICILIARES E PÚBLICOS

ANO DE
REFERÊNCIA
2011

Município	Tx. Cobertura de coleta RDO relativo a Pop. total	Tx. cobertura de coleta RDO relativo a Pop. urbana	Tx. de terceirização da coleta	Produtividade média de coletadores motoristas	Tx. de motoristas e coletadores por hab. urbano	Massa RDO+RPU col. per capita (hab. urbano)	Massa RDO coleta per capita (hab. atendido)	Custo unitário da coleta	Incidência do custo da coleta no custo tot. do manejo	Incidência de emp. da coleta no total de emp. no manejo	Tx. de RCD colet. Pref. sobre (RDO + RPU)	Tx. de RPU sobre RDO	Massa (RDO + RPU) col. em rel. à pop. total atendida	Massa RCD em relação a pop. urbana
Código Nome/UF	%	%	%	Km/(emp. x dia)	Emp./1000hab	Kg/(hab. x dia)	Kg/(hab. x dia)	R\$/t	%	%	%	%	%	%
REGIÃO SUL	I015	I016	I017	I018	I019	I021	I022	I023	I024	I025	I026	I027	I028	I029
431862 São José dos Ausentes/RS	100,0	100,0	97,5			0,5							0,3	
412550 São José dos Pinhais/PR	100,0	100,0	0,0	1.334,0	0,6	0,7	0,6			28,4	61,2	0,0	0,6	
431861 São José do Sul/RS	95,7	100,0	90,9	257,7	4,1	0,9	0,3	361,74	75,6	60,0		10,0	0,3	
431870 São Leopoldo/RS	99,8	100,0	9,5	2.699,6	0,3	0,6		208,32	54,0	26,0	48,5		0,6	273,3
421700 São Ludgero/SC	91,1	100,0	90,2	4.888,2	0,2	0,8	0,7			9,1	9,8	10,9	0,8	139,6
431890 São Luiz Gonzaga/RS	88,3	100,0	91,6	4.295,1	0,3	1,0	0,9	159,93	75,7	15,7		2,9	1,0	
412555 São Manoel do Paraná/PR	61,9	100,0	0,0			1,7							1,5	
412560 São Mateus do Sul/PR	62,4	99,9	100,0	6.797,7	0,6	3,7	3,7	32,65	46,9	14,6		0,1	3,7	
421720 São Miguel do Oeste/SC	88,3	100,0	100,0	1.465,8	0,5	0,6	0,6	162,36	90,6	57,1		0,0	0,6	
431920 São Nicolau/RS	78,6	100,0	67,5	1.230,0	1,1	1,2	0,6	51,60	68,9	100,0		48,1	1,0	
431930 São Paulo das Missões/RS	100,0	100,0	100,0	613,4	1,4	0,7	0,2	173,62	94,9	75,0	12,2	0,0	0,2	
412580 São Pedro do Ivaí/PR	88,0	100,0	22,8	996,9	0,7	0,8				20,0			0,7	
412600 São Sebastião da Amoreira/PR	100,0	100,0	100,0	143,8	1,3	0,2	0,1	156,67	56,5	22,2		12,5	0,1	
431950 São Sebastião do Cai/RS	100,0	100,0	100,0	1.874,2	0,4	0,7	0,6			40,0	102,3	1,6	0,6	
431970 São Valentim/RS	48,0	100,0	100,0	332,3	1,7	0,5	0,5	258,30	94,8	100,0		0,0	0,5	
431971 São Valentim do Sul/RS	99,9	99,9	98,7	242,8	2,7	0,6	0,2	284,21	85,3	25,0		1,3	0,2	
431973 São Valério do Sul/RS	72,5	100,0	0,0	281,2	5,9	1,4	0,3			50,0	9,1	10,0	0,4	
431975 São Vendelino/RS	91,6	100,0	100,0	226,3	4,4	0,8		366,05	98,7	60,0			0,6	
431980 São Vicente do Sul/RS	69,6	34,0	4,9	1.120,3	0,5	0,5	0,5	114,07	35,7	30,0	0,6	1,9	0,5	
431990 Sapiranga/RS	100,0	100,0	98,4		0,0	0,2	0,2			0,0		1,7	0,2	
412620 Sapopema/PR	67,4	100,0	91,6	326,5	1,4	0,4	0,3			38,5	109,7	14,4	0,3	
432000 Sapucaia do Sul/RS	100,0	100,0	16,0	3.459,4	0,2	0,4	0,1	166,24	82,1	27,8	33,2	526,6	0,4	
432010 Sarandi/RS	100,0	100,0	97,7	882,6	0,4	0,3	0,3	201,82	47,5	22,2		2,3	0,3	
412627 Saudade do Iguaçu/PR	49,4	99,2	100,0			0,6	0,6	155,75	32,6		8,3	9,1	0,7	
421730 Saudades/SC	100,0	100,0	85,5	69,7	2,1	0,9	0,4	118,44	75,0	55,0	9,0	16,9	0,5	
421740 Schroeder/SC	95,0	95,0	95,0	1.058,6	0,4	0,4	0,3			13,3		5,3	0,4	
421750 Seara/SC	100,0	100,0	100,0	2.318,4	0,5	1,0		162,66	77,3	17,1	0,2		0,7	1,2
432020 Seberí/RS	54,4	100,0	0,0	1.346,1	0,5	0,6	0,5	68,05	46,8	4,0		8,6	0,6	
432023 Sede Nova/RS	100,0	100,0	0,0	223,4	1,9	0,4	0,2			100,0		0,0	0,2	
432026 Segredo/RS	35,4	100,0	0,0	143,8	2,2	0,3				57,1			0,2	
432035 Sentinela do Sul/RS	76,6	100,0	98,9	710,5	2,3	1,4	0,4	237,41	47,8	20,0		1,1	0,5	
432040 Serafina Corrêa/RS	88,9	100,0	100,0	1.579,9	0,3	0,4				19,0			0,4	
432045 Sérió/RS	23,3	100,0	90,6	225,8	5,7	1,1		379,25	70,5	50,0	9,4		1,1	

TABELA In02 - INDICADORES SOBRE COLETA DE RESÍDUOS SÓLIDOS DOMICILIARES E PÚBLICOS

ANO DE
REFERÊNCIA
2011

Município		Tx. Cobertura de coleta RDO relativo a Pop. total	Tx. cobertura de coleta RDO relativo a Pop. urbana	Tx. de terceirização da coleta	Produtividade média de coletadores motoristas	Tx. de motoristas e coletadores por hab. urbano	Massa RDO+RPU col. per capita (hab. urbano)	Massa RDO coleta per capita (hab. atendido)	Custo unitário da coleta	Incidência do custo da coleta no custo tot. do manejo	Incidência de emp. da coleta no total de emp. no manejo	Tx. de RCD colet. Pref. sobre (RDO + RPU)	Tx. de RPU sobre RDO	Massa (RDO + RPU)col. em rel. á pop. total atendida	Massa RCD em relação a pop. urbana
Código	Nome/UF	%	%	%	Km/(emp. x dia)	Emp./1000hab	Kg/(hab. x dia)	Kg/(hab. x dia)	R\$/t	%	%	%	%	%	%
REGIÃO SUL		I015	I016	I017	I018	I019	I021	I022	I023	I024	I025	I026	I027	I028	I029
421755	Serra Alta/SC	55,9	100,0	93,8	346,1	1,6	0,5	0,5	233,45	68,0	50,0	15,4	6,6	0,5	
412635	Serranópolis do Iguaçu/PR	100,0	100,0			1,3		0,2		64,5	60,0		0,6		
412650	Sertãoópolis/PR	93,8	100,0	16,7	1.405,8	0,4	0,6				20,0	1,0		0,6	
432055	Sertão Santana/RS	95,0	100,0	100,0	766,8	2,3	1,5	182,50	75,0	42,9	16,7			0,4	
432057	Sete de Setembro/RS	100,0	100,0	0,0	332,3	4,1	1,2	0,1	25,48	64,8	28,6		300,0	0,3	
432060	Severiano de Almeida/RS	52,4	100,0	0,0	98,1	5,0	0,4	0,2	395,35	62,9	58,3	23,3	38,7	0,3	
432065	Silveira Martins/RS	100,0	100,0	100,0	383,4	2,8	0,9	250,83	93,6	100,0				0,4	
432067	Sinimbu/RS	76,6	99,9	86,8	883,9	2,1	1,6	0,3	220,23	65,8	21,4		3,1	0,3	
412660	Siqueira Campos/PR	100,0	100,0	99,8	841,8	1,1	0,8	0,6			46,9	2,5	0,2	0,6	
432070	Sobradinho/RS	99,8	89,8	100,0	2.856,2	0,3	0,6	0,5	106,15	68,0	20,0		2,4	0,5	
432080	Soledade/RS	85,0	100,0	71,8	1.840,8	0,5	1,0	0,6	102,76	50,4	18,8	43,5	39,4	0,9	
432085	Tabaí/RS	100,0	100,0	100,0	319,5	2,4	0,6	0,2			18,8	40,0	0,0	0,2	
421780	Taió/SC	86,5	99,9	99,0	1.840,3	0,4	0,6	0,4	176,13	69,8	57,1		1,0	0,4	
412667	Tamarana/PR	47,8	100,0	0,0	705,9	1,0	0,6	0,6	52,05	38,2	37,5		0,0	0,6	
421790	Tangará/SC	100,0	74,1	100,0	779,6	0,6	0,4	0,2	249,56	47,0	18,8	2,7	0,0	0,2	
432090	Tapejara/RS	100,0	100,0	100,0	1.218,3	0,9	0,9	0,6			17,9		26,6	0,8	
432132	Taquaraçu do Sul/RS	100,0	100,0	98,9	187,4	3,4	0,6	155,36	45,7	36,4				0,2	
432135	Tavares/RS	87,6	100,0	100,0	596,4	0,9	0,5	277,40	85,0	42,9				0,3	
412700	Teixeira Soares/PR	59,4	100,0	66,7	1.278,0	1,0	1,7	1,2	43,20	47,8	33,3	13,3	15,4	1,3	
432140	Tenente Portela/RS	77,9	100,0	73,7	867,2	0,8	0,6	0,4	379,10	85,4	8,2	83,7	35,7	0,5	
412720	Terra Boa/PR	100,0	100,0	14,9			0,7	0,6					0,0	0,6	
432143	Terra de Areia/RS	100,0	100,0	100,0	1.278,0	0,6	0,6	0,3	200,00	96,2	33,3		0,0	0,3	
412730	Terra Rica/PR	81,3	100,0	13,2			0,8							0,8	
432145	Teutônia/RS	100,0	100,0	90,4	2.225,0	0,2	0,5	0,4	117,57	100,0	20,7		10,6	0,4	
412750	Tibagi/PR	100,0	100,0	100,0	0,0	1,3	1,0	0,5			15,5	26,0	13,1	0,6	128,1
421800	Tijucas/SC	92,0	100,0	96,3	5.364,2	0,3	1,4	1,2	94,35	87,0	42,1	3,7	3,9	1,3	37,8
421810	Timbé do Sul/SC	100,0	100,0	92,1	338,7	2,7	0,9	0,2			35,7		31,2	0,3	
421820	Timbó/SC	100,0	100,0	0,0	2.351,4	0,3	0,5	0,5			14,5		0,0	0,5	
432146	Tio Hugo/RS	100,0	100,0	100,0	399,4	3,4	1,2	0,5			33,3	0,4	0,0	0,5	
412770	Toledo/PR	89,5	10,1	100,0	2.074,8	0,3	0,6	0,6	63,90	48,0	24,8		0,0	0,6	
432149	Toropi/RS	20,7	100,0	100,0		0,0	1,6	177,28	83,7	0,0				1,6	
432150	Torres/RS	99,2	99,2	100,0	4.993,4	0,5	2,0	2,0	104,36	70,7	21,0		0,0	2,0	
432163	Três Arroios/RS	100,0	100,0	98,1	293,1	2,0	0,5				33,3			0,2	

TABELA In02 - INDICADORES SOBRE COLETA DE RESÍDUOS SÓLIDOS DOMICILIARES E PÚBLICOS

ANO DE
REFERÊNCIA
2011

Município	Tx. Cobertura de coleta RDO relativo a Pop. total	Tx. cobertura de coleta RDO relativo a Pop. urbana	Tx. de terceirização da coleta	Produtividade média de coletadores motoristas	Tx. de motoristas e coletadores por hab. urbano	Massa RDO+RPU col. per capita (hab. urbano)	Massa RDO coleta per capita (hab. atendido)	Custo unitário da coleta	Incidência do custo da coleta no custo tot. do manejo	Incidência de emp. da coleta no total de emp. no manejo	Tx. de RCD colet. Pref. sobre (RDO + RPU)	Tx. de RPU sobre RDO	Massa (RDO + RPU)col. em rel. á pop. total atendida	Massa RCD em relação a pop. urbana	
Código	Nome/UF	%	%	%	Km/(emp. x dia)	Emp./1000hab	Kg/(hab. x dia)	R\$/t	%	%	%	%	%	%	
REGIÃO SUL		I015	I016	I017	I018	I019	I021	I022	I023	I024	I025	I026	I027	I028	I029
421830	Três Barras/SC	93,4	100,0	98,7	1.165,5	0,3	0,3	0,3	305,09	94,0	38,5		1,3	0,3	
412785	Três Barras do Paraná/PR	100,0	100,0	78,7	2.449,4	0,5	1,1	0,5	127,66	78,8	15,0	5,1	9,3	0,5	
432166	Três Cachoeiras/RS	100,0	100,0	6,9	4.438,8	0,4	1,5	1,0	10,84	17,4	33,3		7,4	1,1	
432170	Três Coroas/RS	99,2	100,0	98,7	733,4	0,9	0,5	0,5	242,99	48,0	23,7	3,2	1,3	0,5	
432183	Três Forquilhas/RS	100,0	100,0	0,0	383,4	2,6	0,9	0,1			33,3		0,0	0,1	
432185	Três Palmeiras/RS	100,0	100,0	93,0	548,5	1,4	0,7	0,3	136,93	62,4	42,9		7,5	0,3	
432190	Três Passos/RS	79,5	100,0	100,0	1.337,1	0,4	0,5	0,5	168,67	74,3	13,8		1,6	0,5	
421835	Treviso/SC	100,0	100,0	0,0	560,2	1,6	0,8				33,3			0,4	
421840	Treze de Maio/SC	61,0	100,0	0,0	1.171,5	0,9	0,9	0,6			100,0	9,1	10,0	0,7	
421870	Tubarão/SC	97,0	100,0	100,0	3.691,9	0,3	1,6	1,3	49,18	50,4	54,0		15,6	1,5	
432225	Tupandi/RS	100,0	100,0	100,0	539,5	1,1	0,5		306,29	88,1	42,9	3,0		0,4	
432230	Tuparendi/RS	84,9	100,0	60,0	1.916,9	0,8	1,2	0,6	53,51	44,0	23,5	31,7	66,7	0,9	
412795	Tupãssi/PR	85,0	85,0	0,0	1.405,8	0,5	0,6	0,5	90,91	25,0	12,0	21,8	12,8	0,5	
432232	Turuçu/RS	45,6	100,0	0,0	260,7	3,4	0,8				26,3	2,4		0,7	
412796	Turvo/PR	65,6	99,7	100,0	1.304,6	1,2	1,3				30,0			0,8	
421880	Turvo/SC	75,2	100,0			0,4		0,6		92,0	9,1		1,1		
412800	Ubiratã/PR	89,4	100,0	6,1	827,3	0,9	0,7	0,5			32,1		44,8	0,7	
412810	Umuarama/PR	92,8	100,0	0,3	2.609,6	0,3	0,6	0,5			43,9		28,0	0,6	
412820	União da Vitória/PR	100,0	100,0	100,0	1.640,0	0,4	0,5	0,5	108,72	64,8	42,9	8,9	0,0	0,5	
412830	Uniflor/PR	87,4	100,0	32,8	95,8	1,5	0,2		373,13	41,0	42,9	223,9		0,2	
412840	Uraí/PR	86,4	96,4	49,9	488,8	1,6	0,7	0,3	26,14	20,8	30,6		100,4	0,6	
421895	Urupema/SC	80,7	97,5	0,8	138,4	2,4	0,3	0,2	324,13	59,5	50,0	38,2	8,3	0,2	
432250	Vacaria/RS	100,0	100,0	100,0	1.381,5	0,4	0,5	0,5	133,56	58,7	24,3	120,9	0,1	0,5	313,5
432253	Vale do Sol/RS	90,0	100,0	98,3		0,0	1,3	0,2			0,0		1,7	0,2	
432254	Vale Real/RS	100,0	100,0	100,0	960,6	0,6	0,5	0,5	198,19	88,6	60,0		1,4	0,5	
421910	Vargeão/SC	100,0	100,0	97,9	271,0	2,8	0,6	0,3	389,45	95,5	50,0	2,8	2,2	0,3	
432260	Venâncio Aires/RS	100,0	100,0	95,5	3.512,8	0,2	0,6	0,4	293,13	84,0	28,6		4,7	0,4	
412855	Vera Cruz do Oeste/PR	82,1	100,0			0,4				16,5	11,5				
432285	Vespasiano Correa/RS	20,6	100,0	100,0	199,7	5,0	0,8		400,00	81,6	100,0			0,8	
432300	Viamão/RS	100,0	100,0	94,2	2.197,7	0,2	0,4	0,3			47,2	37,8	21,1	0,4	
432310	Vicente Dutra/RS	44,5	100,0	100,0	466,1	0,9	0,3				33,3			0,3	
421920	Vidal Ramos/SC	100,0	100,0	55,6	127,8	1,1	0,3		295,82	30,3	33,3	22,2		0,1	
421930	Videira/SC	100,0	100,0	98,4	2.461,9	0,3	0,6	0,5	129,55	74,6	15,6		1,6	0,5	

TABELA In02 - INDICADORES SOBRE COLETA DE RESÍDUOS SÓLIDOS DOMICILIARES E PÚBLICOS

ANO DE
REFERÊNCIA
2011

Município	Tx. Cobertura de coleta RDO relativo a Pop. total	Tx. cobertura de coleta RDO relativo a Pop. urbana	Tx. de terceirização da coleta	Produtividade média de coletadores motoristas	Tx. de motoristas e coletadores por hab. urbano	Massa RDO+RPU col. per capita (hab. urbano)	Massa RDO coleta per capita (hab. atendido)	Custo unitário da coleta	Incidência do custo da coleta no custo tot. do manejo	Incidência de emp. da coleta no total de emp. no manejo	Tx. de RCD colet. Pref. sobre (RDO + RPU)	Tx. de RPU sobre RDO	Massa (RDO + RPU)col. em rel. à pop. total atendida	Massa RCD em relação a pop. urbana
Código Nome/UF	%	%	%	Km/(emp. x dia)	Emp./1000hab	Kg/(hab. x dia)	Kg/(hab. x dia)	R\$/t	%	%	%	%	%	%
REGIÃO SUL	I015	I016	I017	I018	I019	I021	I022	I023	I024	I025	I026	I027	I028	I029
412870 Vitorino/PR	99,7	99,6	90,4	1.201,3	0,5	0,5	0,3	378,99	100,0	100,0	6,6	0,0	0,3	
412850 Wenceslau Braz/PR	86,6	100,0	75,4	941,6	1,2	1,0	0,7	77,66	55,3	45,2	67,9	27,3	0,9	
432377 Westfalia/RS	100,0	100,0	100,0	613,4	1,8	0,9		365,32	97,9	100,0	2,6		0,4	
412880 Xambê/PR	33,1	100,0	1,5	736,1	2,5	1,6	1,5	74,55	57,7	35,7	0,8	6,6	1,6	
421960 Xavantina/SC	27,0	100,0	100,0	319,5	5,4	1,5		330,15	80,1	42,9			1,5	
421985 Zortéa/SC	78,1	100,0	99,5	2.055,4	1,3	2,2	2,2	68,53	83,9	100,0		0,5	2,2	

TABELA In03
INDICADORES SOBRE COLETA SELETIVA E TRIAGEM

TABELA In03 - INDICADORES SOBRE COLETA SELETIVA E TRIAGEM

ANO DE
REFERÊNCIA
2011

Município	Taxa de recuperação de recicláveis em relação a quantidade de RDO e RPU	Massa recuperada per capita	Relação entre a quantidades da coleta seletiva e RDO	Incidência de papel/papelão sobre total mat. recuperado	Incidência de plásticos sobre total material recuperado	Incidência de metais sobre total material recuperado	Incidência de vidros sobre total material recuperado	Incidência de vidros sobre total material recuperado	Incidência de vidros sobre total material recuperado
Código	Nome/UF	%	%	%	%	%	%	%	%
REGIÃO SUL		I031	I032	I053	I034	I035	I038	I039	I054
430003	Aceguá/RS								
420020	Agrolândia/SC	0,9	1,7		0,0	0,0	100,0	0,0	0,0
420040	Água Doce/SC	0,0	0,0						
420060	Águas Mornas/SC	29,9	79,7		34,6	21,3	22,4	21,3	0,4
430010	Agudo/RS								
430020	Ajuricaba/RS	0,5	3,9		18,8	12,5	31,2	37,5	0,0
430030	Alecrim/RS								
430040	Alegrete/RS								
430050	Alpestre/RS	6,6	19,0		22,0	43,9	29,3	4,9	0,0
410045	Altamira do Paraná/PR	0,0	0,0	44,1					88,5
430055	Alto Alegre/RS	5,8	8,2		33,3	33,3	16,7	16,7	0,0
410050	Altônia/PR								
412862	Alto Paraíso/PR		15,4	70,6					34,3
410060	Alto Paraná/PR								
430060	Alvorada/RS								
410090	Amaporã/PR	0,0	0,0						
430063	Amaral Ferrador/RS								
430064	Ametista do Sul/RS	2,4	4,1		54,8	26,1	9,6	9,6	0,0
410100	Ampére/PR	0,5	2,0	0,6	32,3	15,0	1,9	33,8	16,9
410105	Anahy/PR	7,1	15,2	19,6	31,2	40,6	12,5	6,2	9,4
420080	Anchieta/SC	3,1	9,8		72,0	28,0	0,0	0,0	48,8
410110	Andirá/PR								
430066	André da Rocha/RS								
420110	Anitápolis/SC	6,2	6,1	108,3	25,0	25,0	25,0	12,5	12,5
430070	Anta Gorda/RS	18,5	38,3	20,9	27,0	11,2	48,3	5,6	7,9
410120	Antonina/PR			10,1					44,9
430080	Antônio Prado/RS	41,2	132,0	100,0	39,9	20,0	20,0	10,0	10,0
410140	Apucarana/PR	4,4	13,0		56,7	25,0	5,7	6,0	6,7
420127	Arabutã/SC	0,0	0,0						
430085	Arambaré/RS	0,0	0,0						
410150	Arapongas/PR	4,6	14,5		15,7	21,3	0,3	22,7	40,1
420130	Araquari/SC	1,7	3,4		37,6	47,5	5,0	7,5	2,4
430087	Araricá/RS	20,0	47,4		25,0	42,7	4,7	24,0	3,6

TABELA In03 - INDICADORES SOBRE COLETA SELETIVA E TRIAGEM

ANO DE
REFERÊNCIA
2011

Município	Taxa de recuperação de recicláveis em relação a quantidade de RDO e RPU	Massa recuperada per capita	Relação entre a quantidades da coleta seletiva e RDO	Incidência de papel/papelão sobre total mat. recuperado	Incidência de plásticos sobre total material recuperado	Incidência de metais sobre total material recuperado	Incidência de vidros sobre total material recuperado	Incidência de vidros sobre total material recuperado	Incidência de vidros sobre total material recuperado
Código	Nome/UF	%	%	%	%	%	%	%	%
REGIÃO SUL		I031	I032	I053	I034	I035	I038	I039	I040
410180	Araucária/PR	5,3	12,1	7,1	30,2	25,6	11,5	9,6	23,2
420150	Armazém/SC	25,0	56,3		39,1	24,9	14,9	13,0	8,0
430107	Arroio do Padre/RS								
430110	Arroio dos Ratos/RS								
430140	Arvorezinha/RS								
420170	Ascurra/SC								
410190	Assaí/PR			6,8					
410200	Assis Chateaubriand/PR								
410210	Astorga/PR	5,0	11,5	5,2	34,6	30,8	23,1	11,5	0,0
410220	Atalaia/PR	2,4	11,1						
430155	Áurea/RS								
420190	Aurora/SC	0,0	0,0						
430160	Bagé/RS	0,0	0,0	0,0	20,7	27,6	20,7	0,0	31,0
420195	Balneário Arroio do Silva/SC								
420200	Balneário Camboriú/SC	2,3	11,6		23,4	19,5	21,9	27,3	7,8
420207	Balneário Gaivota/SC								
430163	Balneário Pinhal/RS								
420208	Bandeirante/SC								
410240	Bandeirantes/PR								
430170	Barão de Cotegipe/RS	10,6	15,6	12,3	80,6	16,1	1,6	1,6	0,0
430175	Barão do Triunfo/RS								
410250	Barbosa Ferraz/PR	19,8	67,1	20,4	20,4	21,7	14,0	28,3	15,7
410260	Barracão/PR	41,6	86,3	100,0	49,4	26,4	7,9	9,7	6,6
410270	Barra do Jacaré/PR								
430187	Barra do Quaraí/RS	7,9	22,1		34,9	31,8	33,3	0,0	0,0
430192	Barra do Rio Azul/RS								
430195	Barra Funda/RS	0,0	0,0						
410280	Bela Vista do Paraíso/PR	2,3	10,8		47,1	23,5	3,9	23,5	2,0
420213	Bela Vista do Toldo/SC	0,0	0,0						
420220	Benedito Novo/SC	23,1	30,7		40,0	13,3	33,3	13,3	0,0
430210	Bento Gonçalves/RS								
410290	Bituruna/PR	34,8	75,4		48,2	20,9	9,6	20,9	0,3
420240	Blumenau/SC	5,6	10,8	6,7	0,0	0,0	0,0	0,0	100,0

TABELA In03 - INDICADORES SOBRE COLETA SELETIVA E TRIAGEM

ANO DE
REFERÊNCIA
2011

Município	Taxa de recuperação de recicláveis em relação a quantidade de RDO e RPU	Massa recuperada per capita	Relação entre a quantidades da coleta seletiva e RDO	Incidência de papel/papelão sobre total mat. recuperado	Incidência de plásticos sobre total material recuperado	Incidência de metais sobre total material recuperado	Incidência de vidros sobre total material recuperado	Incidência de vidros sobre total material recuperado	Incidência de vidros sobre total material recuperado
Código	Nome/UF	%	%	%	%	%	%	%	%
REGIÃO SUL		I031	I032	I053	I034	I035	I038	I039	I040
410302	Boa Esperança do Iguaçu/PR	3,3	6,4	10,0	33,3	16,7	16,7	16,7	16,7
410304	Boa Ventura de São Roque/PR								
410305	Boa Vista da Aparecida/PR	1,7	2,0	2,5	10,0	10,0	40,0	30,0	10,0
430222	Boa Vista do Cadeado/RS								
420243	Bocaina do Sul/SC	0,0	0,0						
420245	Bombinhas/SC	0,0	0,0						
420257	Bom Jesus do Oeste/SC								
410315	Bom Jesus do Sul/PR	5,0	14,9	106,7	53,6	43,5	0,7	1,4	0,7
430235	Bom Princípio/RS	19,1	45,0		23,8	23,8	11,9	22,6	17,9
420260	Bom Retiro/SC	0,0	0,0						
430240	Bom Retiro do Sul/RS	0,0	0,0						
410322	Bom Sucesso do Sul/PR								
430245	Boqueirão do Leão/RS								
410330	Borrazópolis/PR	5,6	16,3		43,0	34,4	9,7	9,7	3,2
430250	Bossoroca/RS	11,2	18,6		39,7	8,8	26,5	19,1	5,9
430258	Bozano/RS								
410337	Brasilândia do Sul/PR	7,7	32,4	150,0	25,9	21,6	7,2	2,2	43,2
420287	Brunópolis/SC								
420290	Brusque/SC								
420300	Caçador/SC								
430280	Caçapava do Sul/RS	1,6	3,2		43,8	35,0	12,5	8,8	0,0
430290	Cacequi/RS								
430300	Cachoeira do Sul/RS			100,0					
430310	Cachoeirinha/RS	1,7	4,1		51,4	34,1	6,0	2,8	5,7
410345	Cafelândia/PR	8,0	20,9	10,4	62,7	20,5	8,8	4,6	3,4
430340	Caiçara/RS	13,3	24,1		34,6	40,4	10,8	14,2	0,0
430350	Camaquã/RS	0,0	0,0	3,2					
410360	Cambará/PR	0,0	0,0						
410370	Cambé/PR	0,3	1,3	0,3	45,2	22,5	7,4	3,7	21,2
410380	Cambira/PR								
410390	Campina da Lagoa/PR								
430370	Campina das Missões/RS			100,0					
410400	Campina Grande do Sul/PR	5,7	12,0	5,7					

TABELA In03 - INDICADORES SOBRE COLETA SELETIVA E TRIAGEM

ANO DE
REFERÊNCIA
2011

Município	Taxa de recuperação de recicláveis em relação a quantidade de RDO e RPU	Massa recuperada per capita	Relação entre a quantidades da coleta seletiva e RDO	Incidência de papel/papelão sobre total mat. recuperado	Incidência de plásticos sobre total material recuperado	Incidência de metais sobre total material recuperado	Incidência de vidros sobre total material recuperado	Incidência de vidros sobre total material recuperado	Incidência de vidros sobre total material recuperado
Código	Nome/UF	%	%	%	%	%	%	%	%
REGIÃO SUL		I031	I032	I053	I034	I035	I038	I039	I040
430380	Campinas do Sul/RS	18,2	33,8	100,0	26,8	12,7	35,9	14,1	10,6
420330	Campo Alegre/SC								
430390	Campo Bom/RS			16,0					
410410	Campo do Tenente/PR								
420350	Campo Erê/SC	7,0	19,4		41,7	16,7	29,2	8,3	4,2
410420	Campo Largo/PR	1,1	2,1		47,9	23,8	10,6	17,8	0,0
410425	Campo Magro/PR								
410430	Campo Mourão/PR	1,9	3,9						
430410	Campos Borges/RS	0,0	0,0	90,7					
420360	Campos Novos/SC	6,9	20,1	7,7	49,7	27,5	22,8	0,0	0,0
430420	Candelária/RS								
430430	Cândido Godói/RS								
410442	Candói/PR								
420370	Canelinha/SC	41,5	125,2		32,4	31,0	1,4	21,1	14,1
430450	Canguçu/RS			0,6					
430460	Canoas/RS	3,2	8,4		54,4	21,7	12,9	11,0	0,0
420380	Canoinhas/SC		0,0						
410450	Capanema/PR								
430463	Capão da Canoa/RS	8,6	31,6	10,3	41,4	13,9	0,0	13,5	31,2
430466	Capão do Leão/RS								
430468	Capela de Santana/RS								
430469	Capitão/RS	1,1	1,7		50,0	0,0	0,0	0,0	50,0
410460	Capitão Leônidas Marques/PR	14,4	28,1	17,0	46,3	31,4	16,3	5,6	0,4
420395	Capivari de Baixo/SC								
410465	Carambei/PR			11,5					
430470	Carazinho/RS	0,0	0,0						
430480	Carlos Barbosa/RS	15,2	39,4		48,9	29,2	10,6	8,8	2,5
410480	Cascavel/PR	1,1	3,7	1,1	52,4	12,1	12,4	21,5	1,5
430495	Caseiros/RS								
410500	Catanduvas/PR								
420400	Catanduvas/SC	0,0	0,0						
420410	Caxambu do Sul/SC	11,9	23,1		16,3	18,4	2,0	22,4	40,8
430510	Caxias do Sul/RS	18,4	52,0		22,6	21,7	25,5	11,0	19,2

TABELA In03 - INDICADORES SOBRE COLETA SELETIVA E TRIAGEM

ANO DE
REFERÊNCIA
2011

Município	Taxa de recuperação de recicláveis em relação a quantidade de RDO e RPU	Massa recuperada per capita	Relação entre a quantidades da coleta seletiva e RDO	Incidência de papel/papelão sobre total mat. recuperado	Incidência de plásticos sobre total material recuperado	Incidência de metais sobre total material recuperado	Incidência de vidros sobre total material recuperado	Incidência de vidros sobre total material recuperado	Incidência de vidros sobre total material recuperado
Código	Nome/UF	%	%	%	%	%	%	%	%
REGIÃO SUL		I031	I032	I053	I034	I035	I038	I039	I040
420415	Celso Ramos/SC			27,4					119,5
430511	Centenário/RS								
430513	Cerro Branco/RS	0,0	0,0						
430517	Cerro Grande do Sul/RS	0,0	0,0						
410530	Céu Azul/PR	3,5	14,2		39,2	12,5	37,5	10,8	0,0
420420	Chapecó/SC			6,2					14,1
430535	Charqueadas/RS	5,6	9,2	6,1	82,9	17,1	0,0	0,0	10,2
430537	Charrua/RS	22,5	68,8	100,0	35,6	37,6	2,8	8,8	15,3
410540	Chopininho/PR	27,2	56,6		29,9	45,1	8,1	9,9	7,0
430543	Chuí/RS								
430544	Chuívisca/RS								
410550	Cianorte/PR	1,4	3,0	1,4	1,6	21,0	2,0	51,9	23,6
430550	Ciriaco/RS								
420425	Cocal do Sul/SC	0,0	0,0						
430560	Colorado/RS								
420430	Concórdia/SC								6,4
430570	Condor/RS			150,0					22,3
410610	Conselheiro Mairinck/PR			129,6					1.026,5
430580	Constantina/RS	0,0	0,0						
410620	Contenda/PR	4,8	10,7		20,0	30,0	15,0	15,0	20,0
430583	Coqueiro Baixo/RS	6,0	42,7		41,7	25,0	16,7	8,3	8,3
420440	Coronel Freitas/SC								
420445	Coronel Martins/SC	11,5	31,0		37,6	9,4	23,5	10,8	18,8
410650	Coronel Vivida/PR			15,0					39,1
410655	Corumbataí do Sul/PR			35,7					191,5
420450	Corupá/SC								
430595	Cotiporã/RS								
420460	Criciúma/SC			0,0					0,0
430605	Cristal/RS								
430610	Cruz Alta/RS								
430613	Cruzaltense/RS			100,0					497,9
410660	Cruzeiro do Oeste/PR	2,8	4,8	50,0	41,2	23,5	11,8	5,9	17,6
430620	Cruzeiro do Sul/RS	1,2	2,7	1,2	40,0	40,0	5,0	5,0	10,0

TABELA In03 - INDICADORES SOBRE COLETA SELETIVA E TRIAGEM

ANO DE
REFERÊNCIA
2011

Município	Taxa de recuperação de recicláveis em relação a quantidade de RDO e RPU	Massa recuperada per capita	Relação entre a quantidades da coleta seletiva e RDO	Incidência de papel/papelão sobre total mat. recuperado	Incidência de plásticos sobre total material recuperado	Incidência de metais sobre total material recuperado	Incidência de vidros sobre total material recuperado	Incidência de vidros sobre total material recuperado	Incidência de vidros sobre total material recuperado
Código	Nome/UF	%	%	%	%	%	%	%	%
REGIÃO SUL		I031	I032	I053	I034	I035	I038	I039	I040
410690	Curitiba/PR	4,2	14,7	6,3	35,6	19,6	10,3	11,0	23,6
420480	Curitiba/SC								
430630	David Canabarro/RS								
430635	Dezesseis de Novembro/RS								
420500	Dionísio Cerqueira/SC	0,0	0,0						
430640	Dois Irmãos/RS	17,6	41,1		53,5	23,9	14,2	8,3	0,0
430645	Dois Lajeados/RS								69,0
410720	Dois Vizinhos/PR	18,8	40,3	101,0	14,0	12,2	3,0	1,1	69,8
430660	Dom Pedrito/RS								
420510	Dona Emma/SC	12,9	25,0	100,0	34,0	23,4	4,3	34,0	4,3
430670	Dona Francisca/RS	0,0	0,0						
410725	Douradina/PR	0,0	0,0	100,0					
430673	Doutor Maurício Cardoso/RS								361,8
420515	Doutor Pedrinho/SC	13,8	16,9	16,2	24,6	20,3	25,8	29,3	0,0
430675	Doutor Ricardo/RS	8,6	26,0		66,7	16,7	11,1	5,6	0,0
430690	Encruzilhada do Sul/RS								
410740	Enéas Marques/PR								
410750	Engenheiro Beltrão/PR	3,4	8,5	100,0	19,5	21,8	27,6	8,0	23,0
430693	Entre-Ijuís/RS	0,0	0,0						
410753	Entre Rios do Oeste/PR	2,8	8,0	15,5	23,3	14,0	9,3	7,0	46,5
430700	Erechim/RS			4,4					
420519	Ermo/SC								
430720	Erval Grande/RS								
430730	Erval Seco/RS	14,9	22,1		34,7	40,4	10,8	14,0	0,0
420520	Erval Velho/SC								
430745	Esperança do Sul/RS								
410754	Espigão Alto do Iguaçu/PR	0,0	0,0						
430755	Estação/RS								64,6
430760	Estância Velha/RS	9,0	17,5	26,5	18,2	24,4	10,6	24,0	22,8
430780	Estrela/RS								
430781	Estrela Velha/RS								
430783	Eugênio de Castro/RS	0,0	0,0						
430786	Fagundes Varela/RS								

TABELA In03 - INDICADORES SOBRE COLETA SELETIVA E TRIAGEM

ANO DE
REFERÊNCIA
2011

Município	Taxa de recuperação de recicláveis em relação a quantidade de RDO e RPU	Massa recuperada per capita	Relação entre a quantidades da coleta seletiva e RDO	Incidência de papel/papelão sobre total mat. recuperado	Incidência de plásticos sobre total material recuperado	Incidência de metais sobre total material recuperado	Incidência de vidros sobre total material recuperado	Incidência de vidros sobre total material recuperado	Incidência de vidros sobre total material recuperado
Código	Nome/UF	%	%	%	%	%	%	%	%
REGIÃO SUL		I031	I032	I053	I034	I035	I038	I039	I040
430800	Faxinal do Soturno/RS								
430805	Faxinalzinho/RS	13,6	28,6		33,3	50,0	5,6	11,1	0,0
410765	Fazenda Rio Grande/PR	2,2	4,5		27,3	25,3	20,1	13,5	13,8
430810	Feliz/RS	22,9	54,3	100,0	32,0	47,0	10,0	10,0	1,0
410770	Fênix/PR	0,5	0,7		14,8	25,9	7,4	3,7	48,2
410773	Fernandes Pinheiro/PR								
410785	Flor da Serra do Sul/PR	4,5	14,0	6,1	30,4	21,7	26,1	8,7	13,0
420535	Flor do Sertão/SC								
430820	Flores da Cunha/RS	10,7	26,1	19,5	50,0	25,0	8,0	13,0	4,0
410790	Floresta/PR			102,4					
420540	Florianópolis/SC	5,2	21,2	6,5	40,9	18,3	14,6	16,4	9,8
430840	Formigueiro/RS								
410820	Formosa do Oeste/PR								
420543	Formosa do Sul/SC								
430845	Fortaleza dos Valos/RS								
410830	Foz do Iguaçu/PR			4,6					
410845	Foz do Jordão/PR								
420550	Fraiburgo/SC	0,0	0,0						
410840	Francisco Beltrão/PR								
430860	Garibaldi/RS	11,3	30,1		53,0	14,3	8,6	24,2	0,0
420570	Garopaba/SC	19,0	87,1		20,3	21,7	9,1	9,3	39,6
420580	Garuva/SC								
420590	Gaspar/SC	6,8	20,8	8,3	32,2	17,4	13,1	15,2	22,2
430880	General Câmara/RS								
430890	Getúlio Vargas/RS	0,0	0,0						
430910	Gramado/RS	15,0	58,8		37,8	28,8	14,2	19,2	0,0
430912	Gramado dos Loureiros/RS								
410870	Grandes Rios/PR								
430920	Gravatá/RS	2,7	6,8	3,8					
430925	Guabiju/RS								
430930	Guaíba/RS	0,0	0,0						
410890	Guairaçá/PR	0,0	0,0						
410900	Guapirama/PR								

TABELA In03 - INDICADORES SOBRE COLETA SELETIVA E TRIAGEM

ANO DE
REFERÊNCIA
2011

Município	Taxa de recuperação de recicláveis em relação a quantidade de RDO e RPU	Massa recuperada per capita	Relação entre a quantidades da coleta seletiva e RDO	Incidência de papel/papelão sobre total mat. recuperado	Incidência de plásticos sobre total material recuperado	Incidência de metais sobre total material recuperado	Incidência de vidros sobre total material recuperado	Incidência de vidros sobre total material recuperado	Incidência de vidros sobre total material recuperado
Código	Nome/UF	%	%	%	%	%	%	%	%
REGIÃO SUL		I031	I032	I053	I034	I035	I038	I039	I040
430940	Guaporé/RS								
410910	Guaporema/PR	47,5	67,0		34,9	29,1	11,6	11,6	12,8
420640	Guaraciaba/SC								
410930	Guaraniaçu/PR								
430950	Guarani das Missões/RS	13,9	80,2		17,5	7,5	26,2	15,0	33,8
410940	Guarapuava/PR	6,0	11,4		58,0	22,9	12,8	6,4	0,0
410960	Guaratuba/PR	2,0	12,4		24,5	23,8	25,2	26,6	0,0
430955	Harmonia/RS								
420670	Herval D Oeste/SC	10,1	31,9		31,6	16,2	52,2	0,0	0,0
410970	Ibaiti/PR	19,2	51,0		29,9	45,8	7,1	10,1	7,1
430980	Ibiaçá/RS	4,1	7,2	10,6	39,0	29,3	19,5	7,3	4,9
420680	Ibicaré/SC								
410980	Ibiporã/PR								
430990	Ibiraíaras/RS	0,0	0,0						
420690	Ibirama/SC	22,4	41,4	30,5					
431000	Ibirubá/RS								
420700	Içara/SC								
431010	Igrejinha/RS	18,7	18,2	36,2	15,5	45,1	12,3	19,8	7,3
411005	Iguatu/PR	0,0	0,0						
431020	Ijuí/RS	1,0	2,1		56,9	25,0	10,8	4,5	2,8
411010	Imbituva/PR	1,5	6,2		26,6	22,1	28,3	22,1	0,9
420740	Imbuia/SC	53,9	166,7	100,0	18,5	29,4	22,8	9,2	20,1
431036	Imigrante/RS								
431040	Independência/RS								
411040	Indianópolis/PR	2,1	3,8		25,0	25,0	16,7	16,7	16,7
431043	Ipê/RS	8,3	18,8	9,2	27,3	54,6	9,1	5,4	3,6
420760	Ipira/SC	0,0	0,0						
411050	Ipiranga/PR	10,2	118,3						
411060	Iporã/PR								
420768	Ipuaçu/SC	1,5	5,0		14,3	28,6	14,3	14,3	28,6
420770	Ipumirim/SC	4,6	10,6		40,3	32,8	4,5	9,0	13,4
411065	Iracema do Oeste/PR								
431050	Iraí/RS	9,8	27,6		34,6	40,5	10,8	14,0	0,0

TABELA In03 - INDICADORES SOBRE COLETA SELETIVA E TRIAGEM

ANO DE
REFERÊNCIA
2011

Município	Taxa de recuperação de recicláveis em relação a quantidade de RDO e RPU	Massa recuperada per capita	Relação entre a quantidades da coleta seletiva e RDO	Incidência de papel/papelão sobre total mat. recuperado	Incidência de plásticos sobre total material recuperado	Incidência de metais sobre total material recuperado	Incidência de vidros sobre total material recuperado	Incidência de vidros sobre total material recuperado	Incidência de vidros sobre total material recuperado
Código	Nome/UF	%	%	%	%	%	%	%	%
REGIÃO SUL		I031	I032	I053	I034	I035	I038	I039	I040
411070	Irati/PR	5,0	6,3	6,9	50,2	22,8	10,5	3,5	13,0
411080	Iretama/PR	20,0	11,4	22,9	25,1	0,6	71,4	1,4	13,0
420790	Irineópolis/SC	0,8	4,5	8,4	20,8	31,4	1,9	27,0	19,8
411090	Itaguajé/PR	5,7	18,5		17,9	59,7	7,5	6,0	9,0
420810	Itaíópolis/SC	5,1	9,1	5,2	45,9	25,5	5,1	5,1	18,4
420820	Itajaí/SC	2,5	8,1		27,5	54,5	10,8	7,2	0,0
411110	Itambé/PR	0,0	0,0						
420830	Itapema/SC	3,4	13,8		48,1	16,6	9,0	25,9	0,4
420845	Itapoá/SC								
420850	Ituporanga/SC	12,4	30,9		39,0	39,0	9,1	13,0	0,0
411155	Ivaté/PR	1,9	6,6	2,8	40,0	28,6	14,3	14,3	2,9
431075	Ivorá/RS	10,8	54,6	24,3	26,3	26,3	39,5	2,6	5,3
431080	Ivoti/RS	26,3	55,0		41,1	24,8	14,8	9,4	9,9
431085	Jaboticaba/RS								
431087	Jacuzinho/RS								
411190	Jaguapitã/PR	7,1	23,2	12,7	42,0	38,3	14,0	2,1	3,7
431110	Jaguarí/RS	3,8	9,2	7,3	60,0	20,0	10,0	0,0	10,0
411200	Jaguariaíva/PR								
411240	Japurá/PR	0,0	0,0						
420890	Jaraguá do Sul/SC	5,2	12,4						
411250	Jardim Alegre/PR	1,4	3,2	5,3	20,0	9,8	27,6	35,6	7,1
420895	Jardinópolis/SC	0,0	0,0						
431113	Jari/RS								
411270	Jataizinho/PR			2,0					
411275	Jesuítas/PR	43,9	29,9	77,4	6,7	20,6	21,7	17,8	33,3
420900	Joaçaba/SC								
411280	Joaquim Távora/PR	2,8	16,4	3,6	44,1	11,0	27,9	16,9	0,0
431115	Jóia/RS								
420910	Joinville/SC	3,5	10,6	4,1	32,1	40,9	12,7	14,0	0,2
420915	José Boiteux/SC			14,3					
411295	Juranda/PR								
411300	Jussara/PR			47,3					
411310	Kaloré/PR								

TABELA In03 - INDICADORES SOBRE COLETA SELETIVA E TRIAGEM

ANO DE
REFERÊNCIA
2011

Município	Taxa de recuperação de recicláveis em relação a quantidade de RDO e RPU	Massa recuperada per capita	Relação entre a quantidades da coleta seletiva e RDO	Incidência de papel/papelão sobre total mat. recuperado	Incidência de plásticos sobre total material recuperado	Incidência de metais sobre total material recuperado	Incidência de vidros sobre total material recuperado	Incidência de vidros sobre total material recuperado	Incidência de vidros sobre total material recuperado
Código	Nome/UF	%	%	%	%	%	%	%	%
REGIÃO SUL		I031	I032	I053	I034	I035	I038	I039	I040
420930	Lages/SC	1,0	1,7	1,0	36,2	20,8	16,2	15,8	11,2
431127	Lagoa dos Três Cantos/RS	18,1	53,4	100,0	23,3	7,0	16,3	23,3	30,2
431125	Lagoão/RS	16,5	22,8		10,5	4,0	67,1	4,7	13,7
420940	Laguna/SC								
411320	Lapa/PR	8,2	24,1	9,9	27,4	18,2	16,4	22,8	15,2
411330	Laranjeiras do Sul/PR								
420950	Laurentino/SC								
420960	Lauro Muller/SC								
431150	Lavras do Sul/RS								
420970	Lebon Régis/SC								
411340	Leópolis/PR								
411342	Lidianópolis/PR	5,5	18,9	6,4	55,3	42,1	0,0	0,0	2,6
411345	Lindoeste/PR								
420985	Lindóia do Sul/SC	17,9	38,9		6,7	40,0	26,7	26,7	0,0
431162	Lindolfo Collor/RS								
431164	Linha Nova/RS			24,0					
411350	Loanda/PR								
411370	Londrina/PR	4,0	9,6		57,2	20,4	6,9	11,5	4,1
411375	Lunardelli/PR	0,0	0,0						
411380	Lupionópolis/PR	3,2	18,3	5,7	50,7	9,3	14,7	2,7	22,7
421003	Luzerna/SC	0,0	0,0						
431171	Maçambará/RS								
431170	Machadinho/RS								
421010	Mafra/SC								
421030	Major Vieira/SC	0,0	0,0						
411400	Mamboré/PR	32,8	155,6		29,4	11,2	49,3	6,9	3,2
431173	Mampituba/RS	0,0	0,0						
411410	Mandaguaçu/PR								
411435	Manfrinópolis/PR								
431175	Manoel Viana/RS								
431177	Maquiné/RS	0,0	0,0						
421040	Maracajá/SC								
431190	Marcelino Ramos/RS	19,2	131,2		38,6	17,0	42,6	1,4	0,3

TABELA In03 - INDICADORES SOBRE COLETA SELETIVA E TRIAGEM

ANO DE
REFERÊNCIA
2011

Município	Taxa de recuperação de recicláveis em relação a quantidade de RDO e RPU	Massa recuperada per capita	Relação entre a quantidades da coleta seletiva e RDO	Incidência de papel/papelão sobre total mat. recuperado	Incidência de plásticos sobre total material recuperado	Incidência de metais sobre total material recuperado	Incidência de vidros sobre total material recuperado	Incidência de vidros sobre total material recuperado	Incidência de vidros sobre total material recuperado
Código	Nome/UF	%	%	%	%	%	%	%	%
REGIÃO SUL		I031	I032	I053	I034	I035	I038	I039	I040
411460	Marechal Cândido Rondon/PR								
421055	Marema/SC	3,4	9,5		15,5	29,6	15,5	9,9	29,6
411470	Maria Helena/PR	0,0	0,0						
431200	Mariano Moro/RS	13,4	43,7	67,6	30,0	20,0	20,0	20,0	10,0
411500	Marilena/PR								
411510	Mariluz/PR								
411520	Maringá/PR	7,8	26,8		1,3	20,0	17,5	10,7	50,4
411530	Mariópolis/PR	2,2	6,4	3,4	56,2	22,6	13,9	4,2	3,1
411535	Maripá/PR	2,1	3,7	23,0	12,5	12,5	25,0	25,0	25,0
431205	Marques de Souza/RS	0,0	0,0						
411545	Marquinho/PR								
411560	Matelândia/PR	13,2	15,4	31,8	21,1	20,0	23,3	22,2	13,3
431215	Mato Leitão/RS								
431217	Mato Queimado/RS	0,0	0,0						
411573	Mato Rico/PR								
431220	Maximiliano de Almeida/RS								
411585	Mercedes/PR	0,0	0,0	100,0					
431225	Minas do Leão/RS	0,0	0,0						
411590	Mirador/PR								
411600	Miraselva/PR								
421085	Mirim Doce/SC								
411605	Missal/PR	7,0	43,8	98,9	38,9	29,4	14,0	5,5	12,2
431235	Montauri/RS								
431238	Monte Belo do Sul/RS								
421110	Monte Castelo/SC	0,0	0,0						
431240	Montenegro/RS								
411610	Moreira Sales/PR	18,9	22,4	52,6	25,1	10,2	10,3	4,8	49,7
431244	Morrinhos do Sul/RS	0,0	0,0						
431245	Morro Redondo/RS	23,0	19,2	100,0	45,1	35,3	17,6	0,0	2,0
431250	Mostardas/RS	0,0	0,0						
431260	Muçum/RS	0,0	0,0						
431261	Muitos Capões/RS	0,0	0,0	100,0					
431262	Muliterno/RS	43,4	80,6		24,4	24,4	19,5	19,5	12,2

TABELA In03 - INDICADORES SOBRE COLETA SELETIVA E TRIAGEM

ANO DE
REFERÊNCIA
2011

Município	Taxa de recuperação de recicláveis em relação a quantidade de RDO e RPU	Massa recuperada per capita	Relação entre a quantidades da coleta seletiva e RDO	Incidência de papel/papelão sobre total mat. recuperado	Incidência de plásticos sobre total material recuperado	Incidência de metais sobre total material recuperado	Incidência de vidros sobre total material recuperado	Incidência de vidros sobre total material recuperado	Incidência de vidros sobre total material recuperado
Código	Nome/UF	%	%	%	%	%	%	%	%
REGIÃO SUL		I031	I032	I053	I034	I035	I038	I039	I040
421130	Navegantes/SC	32,1	111,1		30,4	25,3	12,7	10,1	21,5
431267	Nicolau Vergueiro/RS								
431275	Nova Alvorada/RS	2,5	18,0		28,9	33,1	0,8	20,7	16,5
411670	Nova Aurora/PR	0,0	0,0						
431290	Nova Bassano/RS	46,8	167,2		26,9	45,2	12,9	15,0	0,0
431295	Nova Boa Vista/RS								
431300	Nova Brésia/RS	0,0	0,0	40,0					
431301	Nova Candelária/RS	11,3	48,2	47,8	29,4	20,6	5,9	0,0	44,1
411695	Nova Esperança do Sudoeste/PR	23,6	109,2	31,2	25,3	31,0	14,7	12,6	16,3
411700	Nova Fátima/PR								
431306	Nova Hartz/RS	12,9	25,0	26,2	33,6	46,8	17,6	2,1	0,0
411705	Nova Laranjeiras/PR	10,6	29,2		26,1	43,5	4,4	7,2	18,8
411710	Nova Londrina/PR	15,8	62,8		58,4	16,8	11,5	6,5	6,8
411720	Nova Olímpia/PR	4,4	15,0	6,3	56,7	28,4	7,1	0,7	7,1
431310	Nova Palma/RS	15,9	54,8	31,1	31,9	19,0	29,6	13,1	6,3
431320	Nova Petrópolis/RS								
431330	Nova Prata/RS	1,4	2,9	100,0	14,6	16,4	27,3	21,8	20,0
411725	Nova Prata do Iguaçu/PR								
431333	Nova Ramada/RS								
431335	Nova Roma do Sul/RS	47,5	150,4	62,0	39,6	20,8	18,8	18,8	2,1
411721	Nova Santa Bárbara/PR	3,6	16,1		20,6	46,8	7,4	15,7	9,6
431337	Nova Santa Rita/RS	5,6	18,1	6,2	26,7	50,0	16,7	6,7	0,0
411722	Nova Santa Rosa/PR	3,6	4,7	3,6	48,0	16,0	16,0	4,0	16,0
411727	Nova Tebas/PR								
421150	Nova Trento/SC								
431339	Novo Cabrais/RS								
431340	Novo Hamburgo/RS	5,8	12,8						
411729	Novo Itacolomi/PR	0,0	0,0						
431344	Novo Tiradentes/RS	11,2	24,7		34,8	41,0	10,6	13,7	0,0
431346	Novo Xingu/RS								
421170	Orleans/SC	9,2	26,0	11,8	47,6	47,6	0,0	0,0	4,8
431350	Osório/RS			0,0					
411740	Ourizona/PR	1,6	10,3	6,8	56,7	38,5	1,3	2,9	0,6

TABELA In03 - INDICADORES SOBRE COLETA SELETIVA E TRIAGEM

ANO DE
REFERÊNCIA
2011

Município	Taxa de recuperação de recicláveis em relação a quantidade de RDO e RPU	Massa recuperada per capita	Relação entre a quantidades da coleta seletiva e RDO	Incidência de papel/papelão sobre total mat. recuperado	Incidência de plásticos sobre total material recuperado	Incidência de metais sobre total material recuperado	Incidência de vidros sobre total material recuperado	Incidência de vidros sobre total material recuperado	Incidência de vidros sobre total material recuperado
Código	Nome/UF	%	%	%	%	%	%	%	%
REGIÃO SUL		I031	I032	I053	I034	I035	I038	I039	I040
411745	Ouro Verde do Oeste/PR	3,2	20,5		24,1	14,5	43,4	12,0	6,0
421187	Paial/SC	0,0	0,0						
431360	Paim Filho/RS			23,8					
421190	Palhoça/SC								
431365	Palmares do Sul/RS	0,0	0,0						
411770	Palmeira/PR	71,0	491,7						693,1
431370	Palmeira das Missões/RS								
421210	Palmitos/SC	6,7	14,6		27,8	41,7	13,2	13,9	3,5
411790	Palotina/PR	3,6	15,5		49,5	44,3	5,2	0,8	0,3
431390	Panambi/RS			97,7					123,6
411800	Paraíso do Norte/PR	13,1	74,2		12,0	4,1	59,9	12,0	12,0
431402	Paraíso do Sul/RS	0,0	0,0						
411810	Paranacity/PR	0,0	0,0	1,9					2,1
411820	Paranaguá/PR								
411840	Paranavai/PR	2,8	8,4		54,8	17,1	17,6	9,6	0,9
431403	Pareci Novo/RS	3,1	10,1		25,0	27,0	26,0	12,0	10,0
431405	Parobé/RS	0,0	0,0						
431407	Passo do Sobrado/RS	0,0	0,0						
431410	Passo Fundo/RS								3,9
411860	Paula Freitas/PR	0,0	0,0						
431413	Paulo Bento/RS								
411870	Paulo Frontin/PR								
411880	Peabiru/PR			16,7					71,9
431417	Pedras Altas/RS	0,0	0,0						
431440	Pelotas/RS	0,6	1,3	0,8					1,7
421260	Peritiba/SC	11,7	29,2	23,3	23,3	18,6	23,3	20,9	14,0
411890	Pérola/PR	19,1	36,7	65,0	20,1	31,2	20,1	3,4	25,2
411900	Pérola D Oeste/PR	9,6	11,7	100,0	73,0	13,5	8,1	2,7	2,7
421270	Petrolândia/SC								
411910	Piên/PR								
411915	Pinhais/PR	0,5	1,1	6,7	59,5	22,8	10,8	3,5	3,5
411920	Pinhalão/PR								
431446	Pinhal da Serra/RS								

TABELA In03 - INDICADORES SOBRE COLETA SELETIVA E TRIAGEM

ANO DE
REFERÊNCIA
2011

Município	Taxa de recuperação de recicláveis em relação a quantidade de RDO e RPU	Massa recuperada per capita	Relação entre a quantidades da coleta seletiva e RDO	Incidência de papel/papelão sobre total mat. recuperado	Incidência de plásticos sobre total material recuperado	Incidência de metais sobre total material recuperado	Incidência de vidros sobre total material recuperado	Incidência de vidros sobre total material recuperado	Incidência de vidros sobre total material recuperado
Código	Nome/UF	%	%	%	%	%	%	%	%
REGIÃO SUL		I031	I032	I053	I034	I035	I038	I039	I040
411925	Pinhal de São Bento/PR	0,0	0,0						
411930	Pinhão/PR	9,6	20,9		52,2	37,3	3,0	7,4	0,1
431449	Pinheirinho do Vale/RS	15,0	52,3		34,7	40,5	10,8	13,9	0,0
431450	Pinheiro Machado/RS								
421300	Pinheiro Preto/SC	5,6	18,5		39,0	39,9	11,0	10,1	0,0
411940	Piraí do Sul/PR	0,5	0,9	0,6	47,3	21,6	20,3	10,8	0,0
431455	Pirapó/RS	0,2	1,3		20,0	30,0	30,0	20,0	0,0
421310	Piratuba/SC	0,0	0,0						
411960	Pitanga/PR	0,6	6,7		33,1	18,4	8,8	17,6	22,1
411980	Planalto/PR	0,8	4,6						
431470	Planalto/RS	0,0	0,0						
431475	Poço das Antas/RS								
421320	Pomerode/SC								
411990	Ponta Grossa/PR								
431477	Pontão/RS	3,2	29,5		41,3	41,3	13,0	4,4	0,0
421335	Ponte Alta do Norte/SC	0,0	0,0						
431478	Ponte Preta/RS								15,8
421340	Ponte Serrada/SC			100,0					245,8
412000	Porecatu/PR								
431480	Portão/RS								
431490	Porto Alegre/RS	4,4	16,6	8,0	51,5	41,0	3,0	4,0	0,5
412015	Porto Barreiro/PR								
431505	Porto Mauá/RS								
412020	Porto Rico/PR								
421360	Porto União/SC	0,0	0,0	6,7					22,7
431507	Porto Vera Cruz/RS								
431510	Porto Xavier/RS								
421370	Pouso Redondo/SC								
421380	Praia Grande/SC	20,8	44,2						
412035	Pranchita/PR	22,7	28,0	35,7	50,0	35,0	10,0	3,0	2,0
421390	Presidente Castello Branco/SC	37,8	112,9	101,2	38,7	32,3	16,1	6,4	6,4
421400	Presidente Getúlio/SC			0,2					0,4
431514	Presidente Lucena/RS	19,8	50,3	100,0	33,8	44,2	8,6	8,2	5,3

TABELA In03 - INDICADORES SOBRE COLETA SELETIVA E TRIAGEM

ANO DE
REFERÊNCIA
2011

Município	Taxa de recuperação de recicláveis em relação a quantidade de RDO e RPU	Massa recuperada per capita	Relação entre a quantidades da coleta seletiva e RDO	Incidência de papel/papelão sobre total mat. recuperado	Incidência de plásticos sobre total material recuperado	Incidência de metais sobre total material recuperado	Incidência de vidros sobre total material recuperado	Incidência de vidros sobre total material recuperado	Incidência de vidros sobre total material recuperado
Código	Nome/UF	%	%	%	%	%	%	%	%
REGIÃO SUL		I031	I032	I053	I034	I035	I038	I039	I040
412050	Primeiro de Maio/PR								
421415	Princesa/SC								
412060	Prudentópolis/PR	1,1	2,8	98,0	58,1	23,2	11,6	7,0	0,0
412080	Quatro Barras/PR								11,0
431531	Quatro Irmãos/RS								
412085	Quatro Pontes/PR	17,5	54,4	20,4	22,6	22,6	0,4	9,0	45,4
412090	Quedas do Iguaçu/PR								
412100	Querência do Norte/PR	0,0	0,0	15,7					18,3
431532	Quevedos/RS								
421420	Quilombo/SC								
412125	Ramilândia/PR	98,9	84,8		41,4	20,7	17,2	20,7	0,0
412130	Rancho Alegre/PR								
412140	Realeza/PR								
431545	Relvado/RS								
412160	Renascença/PR	2,9	5,8	13,2	36,0	45,0	9,0	5,0	5,0
412175	Reserva do Iguaçu/PR	18,2	39,7		44,9	19,2	22,4	9,6	3,8
412180	Ribeirão Claro/PR	16,9	31,0		42,9	47,9	4,4	4,8	0,0
412200	Rio Azul/PR								58,0
421440	Rio das Antas/SC	0,0	0,0						
421470	Rio dos Cedros/SC	1,4	2,9		40,0	20,0	20,0	13,3	6,7
421480	Rio do Sul/SC	0,0	0,0	2,0					4,2
421490	Rio Fortuna/SC								
431560	Rio Grande/RS								
421500	Rio Negrinho/SC								6,0
412230	Rio Negro/PR								
431570	Rio Pardo/RS	6,3	10,7		32,8	40,2	6,6	17,2	3,3
431575	Riozinho/RS	0,0	0,0						
421507	Riqueza/SC								
421510	Rodeio/SC	0,0	0,0						
431590	Rodeio Bonito/RS								
412240	Rolândia/PR	3,7	10,0	5,1	30,0	33,9	12,9	7,6	15,7
431600	Rolante/RS								233,6
421520	Romelândia/SC	0,0	0,0						

TABELA In03 - INDICADORES SOBRE COLETA SELETIVA E TRIAGEM

ANO DE
REFERÊNCIA
2011

Município	Taxa de recuperação de recicláveis em relação a quantidade de RDO e RPU	Massa recuperada per capita	Relação entre a quantidades da coleta seletiva e RDO	Incidência de papel/papelão sobre total mat. recuperado	Incidência de plásticos sobre total material recuperado	Incidência de metais sobre total material recuperado	Incidência de vidros sobre total material recuperado	Incidência de vidros sobre total material recuperado	Incidência de vidros sobre total material recuperado
Código	Nome/UF	%	%	%	%	%	%	%	%
REGIÃO SUL		I031	I032	I053	I034	I035	I038	I039	I040
431620	Rondinha/RS	18,0	79,6		31,7	38,2	3,8	26,2	0,0
412260	Rondon/PR	7,0	21,1	87,2	42,6	26,2	1,0	9,8	20,3
431630	Roque Gonzales/RS								
431640	Rosário do Sul/RS								
412270	Sabáudia/PR	0,8	0,6		33,3	33,3	33,3	0,0	0,0
431643	Saldanha Marinho/RS	62,1	157,1		21,0	24,7	17,3	5,3	31,7
412280	Salgado Filho/PR	15,2	30,2		29,8	10,4	59,7	0,0	0,0
431645	Salto do Jacuí/RS	1,7	11,7		60,0	10,0	10,0	20,0	0,0
412300	Salto do Lontra/PR	0,0	0,0						
421540	Salto Veloso/SC								
431647	Salvador das Missões/RS	14,9	37,5						
431650	Salvador do Sul/RS								
431660	Sananduva/RS								
421545	Sangão/SC								
431670	Santa Bárbara do Sul/RS								
412330	Santa Cruz de Monte Castelo/PR	1,8	10,8		17,7	16,1	48,4	1,6	16,1
431680	Santa Cruz do Sul/RS								
412340	Santa Fé/PR								
412350	Santa Helena/PR	9,8	37,8	10,0	39,2	39,0	20,0	1,7	0,0
412370	Santa Isabel do Ivaí/PR	1,9	5,2		41,1	27,4	13,7	1,4	16,4
431690	Santa Maria/RS	0,0	0,0						
431695	Santa Maria do Herval/RS								
412390	Santa Mariana/PR								
412395	Santa Mônica/PR								
431700	Santana da Boa Vista/RS	0,0	0,0						
412400	Santana do Itararé/PR	0,0	0,0						
431710	Santana do Livramento/RS								
431720	Santa Rosa/RS	7,2	18,8	33,3	54,8	34,2	6,8	4,1	0,0
421565	Santa Rosa do Sul/SC	23,0	28,8	23,5	33,3	33,3	11,1	22,2	0,0
412402	Santa Tereza do Oeste/PR	1,2	1,7	35,2	33,3	7,4	22,2	14,8	22,2
412405	Santa Terezinha de Itaipu/PR	0,8	1,6		66,7	13,3	10,0	6,7	3,3
431740	Santiago/RS								
431750	Santo Ângelo/RS	6,4	16,7	18,8					

TABELA In03 - INDICADORES SOBRE COLETA SELETIVA E TRIAGEM

ANO DE
REFERÊNCIA
2011

Município	Taxa de recuperação de recicláveis em relação a quantidade de RDO e RPU	Massa recuperada per capita	Relação entre a quantidades da coleta seletiva e RDO	Incidência de papel/papelão sobre total mat. recuperado	Incidência de plásticos sobre total material recuperado	Incidência de metais sobre total material recuperado	Incidência de vidros sobre total material recuperado	Incidência de vidros sobre total material recuperado	Incidência de vidros sobre total material recuperado
Código	Nome/UF	%	%	%	%	%	%	%	%
REGIÃO SUL		I031	I032	I053	I034	I035	I038	I039	I040
431760	Santo Antônio da Patrulha/RS	0,6	1,4	0,8					
431770	Santo Antônio das Missões/RS	0,0	0,0						
431755	Santo Antônio do Palma/RS	15,2	52,3	100,0	33,8	25,4	19,7	19,7	1,4
412430	Santo Antônio do Paraíso/PR	0,0	0,0						
431775	Santo Antônio do Planalto/RS	4,6	16,2		50,0	20,0	30,0	0,0	0,0
412440	Santo Antônio do Sudoeste/PR								
412450	Santo Inácio/PR	14,7	19,3		48,2	25,9	0,0	0,0	25,9
421575	São Bernardino/SC	0,0	0,0						
421590	São Bonifácio/SC	52,7	257,0	100,0	17,1	11,4	17,1	8,6	45,7
431800	São Borja/RS			4,5					
421600	São Carlos/SC								
421605	São Cristovão do Sul/SC								
421610	São Domingos/SC								
431805	São Domingos do Sul/RS								
431810	São Francisco de Assis/RS								
431820	São Francisco de Paula/RS								
431830	São Gabriel/RS	0,2	0,5		27,6	34,5	17,2	17,2	3,4
431840	São Jerônimo/RS								
412480	São João/PR	12,9	22,4	99,9	29,4	21,5	7,3	41,8	0,0
421630	São João Batista/SC	12,0	36,8	17,9	55,9	16,2	2,5	13,8	11,6
431843	São João do Polésine/RS	1,3	7,5		30,0	30,0	40,0	0,0	0,0
412510	São João do Triunfo/PR	0,0	0,0						
421650	São Joaquim/SC								
431844	São Jorge/RS	20,0	64,3		22,6	9,7	54,8	7,5	5,4
412520	São Jorge D Oeste/PR								
412530	São Jorge do Ivaí/PR	12,4	41,1	18,2	67,3	27,8	3,3	1,6	0,0
412535	São Jorge do Patrocínio/PR	8,6	8,7	9,5	39,9	17,6	20,3	22,2	0,0
431845	São José das Missões/RS	6,8	10,8		34,8	41,6	10,1	13,5	0,0
412545	São José das Palmeiras/PR								
421670	São José do Cedro/SC								
431848	São José do Hortêncio/RS								
431849	São José do Inhacorá/RS	18,9	64,2	112,0	18,9	28,3	9,4	5,7	37,7
431850	São José do Norte/RS			0,4					

TABELA In03 - INDICADORES SOBRE COLETA SELETIVA E TRIAGEM

ANO DE
REFERÊNCIA
2011

Município		Taxa de recuperação de recicláveis em relação a quantidade de RDO e RPU	Massa recuperada per capita	Relação entre a quantidades da coleta seletiva e RDO	Incidência de papel/papelão sobre total mat. recuperado	Incidência de plásticos sobre total material recuperado	Incidência de metais sobre total material recuperado	Incidência de vidros sobre total material recuperado	Incidência de vidros sobre total material recuperado	Incidência de vidros sobre total material recuperado
Código	Nome/UF	%	%	%	%	%	%	%	%	%
REGIÃO SUL		I031	I032	I053	I034	I035	I038	I039	I040	I054
431862	São José dos Ausentes/RS	0,0	0,0							
412550	São José dos Pinhais/PR	1,4	3,4	2,2	48,2	21,7	12,0	18,1	0,0	5,4
431861	São José do Sul/RS	0,0	0,0							
431870	São Leopoldo/RS	2,7	6,3		54,3	26,6	11,1	7,2	0,8	11,1
421700	São Ludgero/SC	11,8	35,9	100,0	27,8	33,3	22,2	11,1	5,6	275,2
431890	São Luiz Gonzaga/RS									
412555	São Manoel do Paraná/PR	6,8	43,1		10,0	10,0	10,0	40,0	30,0	51,7
412560	São Mateus do Sul/PR	1,5	20,5	1,9	47,8	22,6	1,5	9,4	18,6	25,4
421720	São Miguel do Oeste/SC	0,2	0,4	0,7	41,7	16,7	16,7	4,2	20,8	1,6
431920	São Nicolau/RS	0,0	0,0							
431930	São Paulo das Missões/RS	0,0	0,0							
412580	São Pedro do Ivaí/PR									
412600	São Sebastião da Amoreira/PR									
431950	São Sebastião do Cai/RS									
431970	São Valentim/RS	19,9	35,9							
431971	São Valentim do Sul/RS	52,6	107,1	87,3	62,5	25,0	6,2	6,2	0,0	175,4
431973	São Valério do Sul/RS									
431975	São Vendelino/RS									
431980	São Vicente do Sul/RS									
431990	Sapiranga/RS									
412620	Sapopema/PR	5,9	9,2	7,5	49,8	22,2	5,5	20,9	1,5	10,2
432000	Sapucaia do Sul/RS									
432010	Sarandi/RS									
412627	Saudade do Iguaçu/PR	15,3	36,5	109,1	37,0	43,5	6,5	8,7	4,4	238,2
421730	Saudades/SC									
421740	Schroeder/SC									
421750	Seara/SC	0,0	0,0							
432020	Seberi/RS	13,9	29,7		34,7	40,4	10,8	14,0	0,0	
432023	Sede Nova/RS	19,8	26,4	100,0	20,0	20,0	20,0	20,0	20,0	133,4
432026	Segredo/RS	0,0	0,0							
432035	Sentinela do Sul/RS									
432040	Serafina Corrêa/RS									
432045	Sério/RS	0,5	1,9							30,6

TABELA In03 - INDICADORES SOBRE COLETA SELETIVA E TRIAGEM

ANO DE
REFERÊNCIA
2011

Município	Taxa de recuperação de recicláveis em relação a quantidade de RDO e RPU	Massa recuperada per capita	Relação entre a quantidades da coleta seletiva e RDO	Incidência de papel/papelão sobre total mat. recuperado	Incidência de plásticos sobre total material recuperado	Incidência de metais sobre total material recuperado	Incidência de vidros sobre total material recuperado	Incidência de vidros sobre total material recuperado	Incidência de vidros sobre total material recuperado
Código	Nome/UF	%	%	%	%	%	%	%	%
REGIÃO SUL		I031	I032	I053	I034	I035	I038	I039	I040
421755	Serra Alta/SC	9,2	16,4						
412635	Serranópolis do Iguaçu/PR		52,3	44,7	40,0	21,1	21,2	17,8	0,0
412650	Sertanópolis/PR	0,1	0,2		35,0	40,0	10,0	5,0	10,0
432055	Sertão Santana/RS								
432057	Sete de Setembro/RS	0,4	1,8	1,9	11,1	11,1	11,1	11,1	55,6
432060	Severiano de Almeida/RS	72,1	111,4	100,0	11,6	11,6	48,4	19,4	9,0
432065	Silveira Martins/RS								
432067	Sinimbu/RS	0,0	0,0						
412660	Siqueira Campos/PR								
432070	Sobradinho/RS	0,0	0,0						
432080	Soledade/RS	0,0	0,0						
432085	Tabaí/RS								
421780	Taió/SC								
412667	Tamarana/PR	0,0	0,0						
421790	Tangará/SC								
432090	Tapejara/RS	21,4	70,1	30,0	27,8	44,4	5,5	0,0	22,4
432132	Taquaraçu do Sul/RS								
432135	Tavares/RS								
412700	Teixeira Soares/PR	4,7	28,7		28,6	39,3	14,3	2,1	15,7
432140	Tenente Portela/RS	10,8	23,2		34,6	40,5	10,9	14,0	0,0
412720	Terra Boa/PR			85,1					
432143	Terra de Areia/RS	0,0	0,0						
412730	Terra Rica/PR	1,1	3,0		47,4	15,8	26,3	10,5	0,0
432145	Teutônia/RS								
412750	Tibagi/PR	26,7	92,2	100,0					
421800	Tijucas/SC	0,0	0,0						
421810	Timbó do Sul/SC	0,0	0,0						
421820	Timbó/SC								
432146	Tio Hugo/RS								
412770	Toledo/PR	2,9	6,3	3,6					
432149	Toropi/RS								
432150	Torres/RS	0,2	1,5	0,2	41,9	35,9	15,9	6,4	0,0
432163	Três Arroios/RS	14,1	25,4		28,6	21,2	24,7	8,5	17,0

TABELA In03 - INDICADORES SOBRE COLETA SELETIVA E TRIAGEM

ANO DE
REFERÊNCIA
2011

Município		Taxa de recuperação de recicláveis em relação a quantidade de RDO e RPU	Massa recuperada per capita	Relação entre a quantidades da coleta seletiva e RDO	Incidência de papel/papelão sobre total mat. recuperado	Incidência de plásticos sobre total material recuperado	Incidência de metais sobre total material recuperado	Incidência de vidros sobre total material recuperado	Incidência de vidros sobre total material recuperado	Incidência de vidros sobre total material recuperado
Código	Nome/UF	%	%	%	%	%	%	%	%	%
REGIÃO SUL		I031	I032	I053	I034	I035	I038	I039	I040	I054
421830	Três Barras/SC			1,7						1,9
412785	Três Barras do Paraná/PR	3,3	12,7	34,9	32,3	38,7	23,2	5,8	0,0	123,0
432166	Três Cachoeiras/RS	0,0	0,0							
432170	Três Coroas/RS	1,9	3,7	2,0	35,1	36,4	5,2	3,9	19,5	3,8
432183	Três Forquilhas/RS	0,0	0,0							
432185	Três Palmeiras/RS									
432190	Três Passos/RS	21,8	38,4	25,0	27,4	69,2	0,7	0,0	2,7	43,4
421835	Treviso/SC									
421840	Treze de Maio/SC									
421870	Tubarão/SC	4,2	24,9	52,6	50,0	22,5	10,1	15,8	1,7	273,1
432225	Tupandi/RS	40,0	73,0		32,0	47,0	10,0	10,0	1,0	73,1
432230	Tuparendi/RS	0,0	0,0							
412795	Tupãssi/PR									
432232	Turuçu/RS	0,0	0,0							
412796	Turvo/PR									
421880	Turvo/SC		18,8		30,7	22,7	28,0	8,0	10,7	
412800	Ubiratã/PR	8,9	22,8	12,9	58,6	23,3	9,7	5,5	2,9	22,8
412810	Umuarama/PR	4,1	8,9	27,0	27,3	10,0	15,6	17,2	29,9	45,9
412820	União da Vitória/PR			60,5						117,7
412830	Uniflor/PR									
412840	Uraí/PR									
421895	Urupema/SC	26,7	28,4	75,2	20,0	14,3	28,6	8,6	28,6	73,9
432250	Vacaria/RS	9,5	17,8	10,0	25,3	31,2	21,0	20,5	2,0	18,7
432253	Vale do Sol/RS									
432254	Vale Real/RS	20,0	39,0	23,6	36,1	25,0	31,7	5,6	1,7	45,4
421910	Vargeão/SC	34,0	79,1		42,4	31,2	4,9	10,4	11,1	
432260	Venâncio Aires/RS									
412855	Vera Cruz do Oeste/PR		28,1		25,0	50,0	10,4	5,2	9,4	29,3
432285	Vespasiano Correa/RS	0,0	0,0							
432300	Viamão/RS			0,1						0,2
432310	Vicente Dutra/RS	15,0	18,8		34,8	40,5	10,8	14,0	0,0	
421920	Vidal Ramos/SC	55,6	55,8		20,0	20,0	10,0	25,0	25,0	100,5
421930	Videira/SC	1,0	2,1	1,1						2,2

TABELA In03 - INDICADORES SOBRE COLETA SELETIVA E TRIAGEM

ANO DE
REFERÊNCIA
2011

Município		Taxa de recuperação de recicláveis em relação a quantidade de RDO e RPU	Massa recuperada per capita	Relação entre a quantidades da coleta seletiva e RDO	Incidência de papel/papelão sobre total mat. recuperado	Incidência de plásticos sobre total material recuperado	Incidência de metais sobre total material recuperado	Incidência de vidros sobre total material recuperado	Incidência de vidros sobre total material recuperado	Incidência de vidros sobre total material recuperado
Código	Nome/UF	%	%	%	%	%	%	%	%	%
REGIÃO SUL		I031	I032	I053	I034	I035	I038	I039	I040	I054
412870	Vitorino/PR									
412850	Wenceslau Braz/PR									
432377	Westfalia/RS									338,0
412880	Xambê/PR									
421960	Xavantina/SC									
421985	Zortéa/SC									

TABELA In04
INDICADORES SOBRE COLETA DE RESÍDUOS SÓLIDOS
DE SERVIÇOS DE SAÚDE

TABELA In04 - INDICADORES SOBRE COLETA DE RESÍDUOS SÓLIDOS DE SERVIÇOS DE SAÚDE

ANO DE
REFERÊNCIA
2011

Município	Massa de RSS coletada per capita	Taxa de RSS sobre (RDO + RPU)	
Código	Nome/UF		
	Kg/(1000hab x dia)	%	
REGIÃO SUL	I036	I037	
430003	Aceguá/RS		
420020	Agrolândia/SC	0,3	0,05
420040	Água Doce/SC	4,8	0,71
420060	Águas Mornas/SC	1,4	0,19
430010	Agudo/RS		
430020	Ajuricaba/RS	57,0	2,87
430030	Alecrim/RS	6,4	0,51
430040	Alegrete/RS	0,3	0,06
430050	Alpestre/RS	5,1	0,64
410045	Altamira do Paraná/PR	18,9	2,59
430055	Alto Alegre/RS		
410050	Altônia/PR	1,7	0,08
412862	Alto Paraíso/PR		
410060	Alto Paraná/PR	0,3	0,03
430060	Alvorada/RS		
410090	Amaporã/PR		
430063	Amaral Ferrador/RS	1,5	3,33
430064	Ametista do Sul/RS	4,3	0,92
410100	Ampére/PR	3,0	0,29
410105	Anahy/PR	3,3	0,56
420080	Anchieta/SC	1,4	0,16
410110	Andirá/PR		
430066	André da Rocha/RS		
420110	Anitápolis/SC		
430070	Anta Gorda/RS		
410120	Antonina/PR	0,0	0,00
430080	Antônio Prado/RS	0,4	0,05
410140	Apucarana/PR	282,8	35,23
420127	Arabutã/SC	2,5	0,32
430085	Arambaré/RS	0,9	0,11
410150	Arapongas/PR	1,0	0,12
420130	Araquari/SC	0,4	0,07
430087	Araricá/RS	0,7	0,10

TABELA In04 - INDICADORES SOBRE COLETA DE RESÍDUOS SÓLIDOS DE SERVIÇOS DE SAÚDE

ANO DE
REFERÊNCIA
2011

Município	Massa de RSS coletada per capita	Taxa de RSS sobre (RDO + RPU)	
Código	Nome/UF	Kg/(1000hab x dia)	%
REGIÃO SUL		I036	I037
410180	Araucária/PR	1,5	0,25
420150	Armazém/SC	1,1	0,18
430107	Arroio do Padre/RS		
430110	Arroio dos Ratos/RS		
430140	Arvorezinha/RS		
420170	Ascurra/SC		
410190	Assaí/PR		
410200	Assis Chateaubriand/PR		
410210	Astorga/PR		
410220	Atalaia/PR	2,2	0,18
430155	Áurea/RS		
420190	Aurora/SC	0,0	0,00
430160	Bagé/RS	4,4	0,73
420195	Balneário Arroio do Silva/SC	0,6	0,06
420200	Balneário Camboriú/SC	4,8	0,35
420207	Balneário Gaivota/SC		
430163	Balneário Pinhal/RS	2,5	0,14
420208	Bandeirante/SC		
410240	Bandeirantes/PR	2,8	0,42
430170	Barão de Cotegipe/RS		
430175	Barão do Triunfo/RS	39,1	2,98
410250	Barbosa Ferraz/PR		
410260	Barracão/PR		
410270	Barra do Jacaré/PR		
430187	Barra do Quaraí/RS	0,3	0,04
430192	Barra do Rio Azul/RS	3,4	0,21
430195	Barra Funda/RS	1,8	0,58
410280	Bela Vista do Paraíso/PR	0,8	0,06
420213	Bela Vista do Toldo/SC	8,1	1,91
420220	Benedito Novo/SC		
430210	Bento Gonçalves/RS		
410290	Bituruna/PR	206,3	34,73
420240	Blumenau/SC	14,2	2,66

TABELA In04 - INDICADORES SOBRE COLETA DE RESÍDUOS SÓLIDOS DE SERVIÇOS DE SAÚDE

ANO DE
REFERÊNCIA
2011

Município	Massa de RSS coletada per capita	Taxa de RSS sobre (RDO + RPU)	
Código	Nome/UF	Kg/(1000hab x dia)	%
REGIÃO SUL		I036	I037
410302	Boa Esperança do Iguaçu/PR	1,2	0,22
410304	Boa Ventura de São Roque/PR		
410305	Boa Vista da Aparecida/PR		
430222	Boa Vista do Cadeado/RS		
420243	Bocaina do Sul/SC	0,0	0,00
420245	Bombinhas/SC	0,8	0,05
420257	Bom Jesus do Oeste/SC	8,5	0,71
410315	Bom Jesus do Sul/PR		
430235	Bom Princípio/RS		
420260	Bom Retiro/SC	494,8	86,04
430240	Bom Retiro do Sul/RS		
410322	Bom Sucesso do Sul/PR	2,3	0,34
430245	Boqueirão do Leão/RS	1,6	0,38
410330	Borrazópolis/PR		
430250	Bossoroca/RS	1,8	0,39
430258	Bozano/RS		
410337	Brasilândia do Sul/PR		
420287	Brunópolis/SC		
420290	Brusque/SC		
420300	Caçador/SC		
430280	Caçapava do Sul/RS		
430290	Cacequi/RS		
430300	Cachoeira do Sul/RS	0,6	0,47
430310	Cachoeirinha/RS	3,8	0,58
410345	Cafelândia/PR	3,8	0,54
430340	Caiçara/RS		
430350	Camaquã/RS	0,3	0,03
410360	Cambará/PR	1,7	0,12
410370	Cambé/PR	1,7	0,12
410380	Cambira/PR		
410390	Campina da Lagoa/PR		
430370	Campina das Missões/RS	7,6	0,59
410400	Campina Grande do Sul/PR		

TABELA In04 - INDICADORES SOBRE COLETA DE RESÍDUOS SÓLIDOS DE SERVIÇOS DE SAÚDE

ANO DE
REFERÊNCIA
2011

Município	Massa de RSS coletada per capita	Taxa de RSS sobre (RDO + RPU)	
Código	Nome/UF		
	Kg/(1000hab x dia)	%	
REGIÃO SUL	I036	I037	
430380	Campinas do Sul/RS	4,2	0,83
420330	Campo Alegre/SC		
430390	Campo Bom/RS	6,1	0,62
410410	Campo do Tenente/PR	5,4	1,04
420350	Campo Erê/SC	8,8	1,16
410420	Campo Largo/PR	0,4	0,08
410425	Campo Magro/PR		
410430	Campo Mourão/PR		
430410	Campos Borges/RS	11,0	0,47
420360	Campos Novos/SC	0,7	0,09
430420	Candelária/RS	9,8	1,26
430430	Cândido Godói/RS	6,9	0,31
410442	Candói/PR		
420370	Canelinha/SC		
430450	Canguçu/RS	8,4	1,06
430460	Canoas/RS	0,6	0,08
420380	Canoinhas/SC		
410450	Capanema/PR	1,2	0,11
430463	Capão da Canoa/RS		
430466	Capão do Leão/RS	2,1	0,52
430468	Capela de Santana/RS		
430469	Capitão/RS	8,6	2,00
410460	Capitão Leônidas Marques/PR		
420395	Capivari de Baixo/SC	6,2	0,85
410465	Carambei/PR	0,8	0,15
430470	Carazinho/RS	1,6	0,31
430480	Carlos Barbosa/RS		
410480	Cascavel/PR	1,0	0,11
430495	Caseiros/RS	2,8	0,47
410500	Catanduvas/PR	6,2	0,86
420400	Catanduvas/SC	5,7	0,75
420410	Caxambu do Sul/SC	1,3	0,24
430510	Caxias do Sul/RS	0,7	0,09

TABELA In04 - INDICADORES SOBRE COLETA DE RESÍDUOS SÓLIDOS DE SERVIÇOS DE SAÚDE

ANO DE
REFERÊNCIA
2011

Município	Massa de RSS coletada per capita	Taxa de RSS sobre (RDO + RPU)	
Código	Nome/UF	Kg/(1000hab x dia)	%
REGIÃO SUL		I036	I037
420415	Celso Ramos/SC	6,3	0,52
430511	Centenário/RS		
430513	Cerro Branco/RS	771,8	128,57
430517	Cerro Grande do Sul/RS	4,9	0,72
410530	Céu Azul/PR		
420420	Chapecó/SC		
430535	Charqueadas/RS		
430537	Charrua/RS		
410540	Chopininho/PR	2,6	0,46
430543	Chuí/RS	0,1	0,06
430544	Chuívisca/RS	21,9	1,11
410550	Cianorte/PR	1,9	0,31
430550	Ciriaco/RS		
420425	Cocal do Sul/SC	1,3	0,17
430560	Colorado/RS	2,2	0,15
420430	Concórdia/SC	5,5	0,58
430570	Condor/RS	1,4	2,22
410610	Conselheiro Mairinck/PR	1,1	0,04
430580	Constantina/RS	0,4	0,05
410620	Contenda/PR		
430583	Coqueiro Baixo/RS	29,2	1,50
420440	Coronel Freitas/SC	0,4	0,09
420445	Coronel Martins/SC	19,9	2,70
410650	Coronel Vivida/PR	2,0	0,27
410655	Corumbataí do Sul/PR		
420450	Corupá/SC	9,8	1,68
430595	Cotiporã/RS		
420460	Criciúma/SC		
430605	Cristal/RS	4,0	0,50
430610	Cruz Alta/RS		
430613	Cruzaltense/RS	9,1	0,49
410660	Cruzeiro do Oeste/PR	0,0	0,00
430620	Cruzeiro do Sul/RS	0,7	0,12

TABELA In04 - INDICADORES SOBRE COLETA DE RESÍDUOS SÓLIDOS DE SERVIÇOS DE SAÚDE

ANO DE
REFERÊNCIA
2011

Município	Massa de RSS coletada per capita	Taxa de RSS sobre (RDO + RPU)	
Código	Nome/UF	Kg/(1000hab x dia)	%
REGIÃO SUL		I036	I037
410690	Curitiba/PR	4,6	0,49
420480	Curitibanos/SC	0,9	0,20
430630	David Canabarro/RS		
430635	Dezesseis de Novembro/RS		
420500	Dionísio Cerqueira/SC	2,7	0,49
430640	Dois Irmãos/RS		
430645	Dois Lajeados/RS	9,4	1,51
410720	Dois Vizinhos/PR	0,7	0,12
430660	Dom Pedrito/RS	0,9	0,14
420510	Dona Emma/SC	0,6	0,11
430670	Dona Francisca/RS	15,5	3,33
410725	Douradina/PR	1,0	0,09
430673	Doutor Maurício Cardoso/RS	0,5	0,03
420515	Doutor Pedrinho/SC	0,9	0,28
430675	Doutor Ricardo/RS	19,0	2,29
430690	Encruzilhada do Sul/RS	0,8	0,15
410740	Enéas Marques/PR		
410750	Engenheiro Beltrão/PR	0,8	0,11
430693	Entre-Ijuís/RS	11,3	1,59
410753	Entre Rios do Oeste/PR	1,5	0,20
430700	Erechim/RS		
420519	Ermo/SC	2,2	0,14
430720	Erval Grande/RS	2,0	0,08
430730	Erval Seco/RS	2,8	0,69
420520	Erval Velho/SC	4,8	0,93
430745	Esperança do Sul/RS	9,5	2,84
410754	Espigão Alto do Iguaçu/PR	7,8	2,12
430755	Estação/RS		
430760	Estância Velha/RS	0,4	0,07
430780	Estrela/RS		
430781	Estrela Velha/RS	7,3	1,25
430783	Eugênio de Castro/RS		
430786	Fagundes Varela/RS	5,7	0,48

TABELA In04 - INDICADORES SOBRE COLETA DE RESÍDUOS SÓLIDOS DE SERVIÇOS DE SAÚDE

ANO DE
REFERÊNCIA
2011

Município	Massa de RSS coletada per capita	Taxa de RSS sobre (RDO + RPU)	
Código	Nome/UF		
		Kg/(1000hab x dia)	%
REGIÃO SUL		I036	I037
430800	Faxinal do Soturno/RS		
430805	Faxinalzinho/RS	13,0	2,27
410765	Fazenda Rio Grande/PR		
430810	Feliz/RS		
410770	Fênix/PR	0,8	0,22
410773	Fernandes Pinheiro/PR		
410785	Flor da Serra do Sul/PR	4,4	0,51
420535	Flor do Sertão/SC		
430820	Flores da Cunha/RS	1,6	0,25
410790	Floresta/PR	0,0	0,00
420540	Florianópolis/SC	0,4	0,04
430840	Formigueiro/RS	12,0	1,39
410820	Formosa do Oeste/PR		
420543	Formosa do Sul/SC	2,5	0,46
430845	Fortaleza dos Valos/RS	11,1	1,72
410830	Foz do Iguaçu/PR		
410845	Foz do Jordão/PR		
420550	Fraiburgo/SC	7,8	1,27
410840	Francisco Beltrão/PR		
430860	Garibaldi/RS		
420570	Garopaba/SC		
420580	Garuva/SC	0,8	0,13
420590	Gaspar/SC	0,1	0,02
430880	General Câmara/RS		
430890	Getúlio Vargas/RS	2,4	0,24
430910	Gramado/RS	2,2	0,20
430912	Gramado dos Loureiros/RS		
410870	Grandes Rios/PR		
430920	Gravataí/RS		
430925	Guabiju/RS		
430930	Guaíba/RS	4,8	0,90
410890	Guairaçá/PR	27,5	0,75
410900	Guapirama/PR		

TABELA In04 - INDICADORES SOBRE COLETA DE RESÍDUOS SÓLIDOS DE SERVIÇOS DE SAÚDE

ANO DE
REFERÊNCIA
2011

Município	Massa de RSS coletada per capita	Taxa de RSS sobre (RDO + RPU)	
Código	Nome/UF		
	Kg/(1000hab x dia)	%	
REGIÃO SUL	I036	I037	
430940	Guaporé/RS	2,0	0,29
410910	Guaporema/PR	2,1	0,55
420640	Guaraciaba/SC	2,0	0,28
410930	Guaraniaçu/PR		
430950	Guarani das Missões/RS	6,4	0,40
410940	Guarapuava/PR	12,8	2,45
410960	Guaratuba/PR	1,3	0,08
430955	Harmonia/RS		
420670	Herval D Oeste/SC	4,9	0,57
410970	Ibaiti/PR	393,4	54,09
430980	Ibiaçá/RS	1,2	0,24
420680	Ibicaré/SC	4,2	0,62
410980	Ibiporã/PR	0,3	0,04
430990	Ibiraiaras/RS	0,7	0,10
420690	Ibirama/SC		
431000	Ibirubá/RS	0,2	0,01
420700	Içara/SC		
431010	Igrejinha/RS	7,3	2,74
411005	Iguatu/PR	0,6	0,20
431020	Ijuí/RS		
411010	Imbituva/PR		
420740	Imbuia/SC	0,2	0,03
431036	Imigrante/RS		
431040	Independência/RS		
411040	Indianópolis/PR		
431043	Ipê/RS	0,5	0,08
420760	Ipira/SC		
411050	Ipiranga/PR	75,9	2,39
411060	Iporã/PR	0,4	0,05
420768	Ipuaçu/SC		
420770	Ipumirim/SC	0,3	0,04
411065	Iracema do Oeste/PR		
431050	Iraí/RS	1,2	0,16

TABELA In04 - INDICADORES SOBRE COLETA DE RESÍDUOS SÓLIDOS DE SERVIÇOS DE SAÚDE

ANO DE
REFERÊNCIA
2011

Município		Massa de RSS coletada per capita	Taxa de RSS sobre (RDO + RPU)
Código	Nome/UF	Kg/(1000hab x dia)	%
REGIÃO SUL		I036	I037
411070	Irati/PR	1,5	0,44
411080	Iretama/PR	0,7	0,46
420790	Irineópolis/SC	1,8	0,11
411090	Itaguajé/PR	4,5	0,51
420810	Itaiópolis/SC	0,3	0,06
420820	Itajaí/SC	4,8	0,53
411110	Itambé/PR	0,2	0,06
420830	Itapema/SC		
420845	Itapoá/SC	0,8	0,08
420850	Ituporanga/SC	0,2	0,03
411155	Ivaté/PR		
431075	Ivorá/RS	23,6	1,70
431080	Ivoti/RS	1,8	0,31
431085	Jaboticaba/RS	9,3	2,25
431087	Jacuizinho/RS	9,7	0,62
411190	Jaguapitã/PR	1,3	0,15
431110	Jaguari/RS	1,9	0,28
411200	Jaguariaíva/PR	0,2	0,02
411240	Japurá/PR	21,4	2,03
420890	Jaraguá do Sul/SC	3,2	0,49
411250	Jardim Alegre/PR	0,5	0,09
420895	Jardinópolis/SC	6,2	0,60
431113	Jari/RS	3,1	0,71
411270	Jataizinho/PR		
411275	Jesuítas/PR		
420900	Joaçaba/SC	4,0	0,42
411280	Joaquim Távora/PR	6,6	0,41
431115	Jóia/RS	52,4	2,56
420910	Joinville/SC	3,1	0,38
420915	José Boiteux/SC		
411295	Juranda/PR		
411300	Jussara/PR	0,9	0,23
411310	Kaloré/PR		

TABELA In04 - INDICADORES SOBRE COLETA DE RESÍDUOS SÓLIDOS DE SERVIÇOS DE SAÚDE

ANO DE
REFERÊNCIA
2011

Município	Massa de RSS coletada per capita	Taxa de RSS sobre (RDO + RPU)	
Código	Nome/UF	Kg/(1000hab x dia)	%
REGIÃO SUL		I036	I037
420930	Lages/SC		
431127	Lagoa dos Três Cantos/RS	4,1	0,50
431125	Lagoão/RS	1,3	0,35
420940	Laguna/SC		
411320	Lapa/PR		
411330	Laranjeiras do Sul/PR		
420950	Laurentino/SC	0,2	0,03
420960	Lauro Muller/SC	3,6	0,84
431150	Lavras do Sul/RS		
420970	Lebon Régis/SC		
411340	Leópolis/PR	1,2	0,09
411342	Lidianópolis/PR	6,5	0,70
411345	Lindoeste/PR		
420985	Lindóia do Sul/SC	5,7	0,95
431162	Lindolfo Collor/RS		
431164	Linha Nova/RS		
411350	Loanda/PR		
411370	Londrina/PR		
411375	Lunardelli/PR	0,8	0,13
411380	Lupionópolis/PR		
421003	Luzerna/SC		
431171	Maçambará/RS		
431170	Machadinho/RS		
421010	Mafra/SC	1,1	0,19
421030	Major Vieira/SC		
411400	Mamboré/PR	0,2	0,01
431173	Mampituba/RS	9,7	1,67
411410	Mandaguaçu/PR		
411435	Manfrinópolis/PR	34,2	1,43
431175	Manoel Viana/RS	7,0	2,00
431177	Maquiné/RS	4,7	0,32
421040	Maracajá/SC	1,0	0,14
431190	Marcelino Ramos/RS	24,5	1,31

TABELA In04 - INDICADORES SOBRE COLETA DE RESÍDUOS SÓLIDOS DE SERVIÇOS DE SAÚDE

ANO DE
REFERÊNCIA
2011

Município		Massa de RSS coletada per capita	Taxa de RSS sobre (RDO + RPU)
Código	Nome/UF		
		Kg/(1000hab x dia)	%
REGIÃO SUL		I036	I037
411460	Marechal Cândido Rondon/PR	0,7	0,12
421055	Marema/SC		
411470	Maria Helena/PR		
431200	Mariano Moro/RS	3,6	0,40
411500	Marilena/PR		
411510	Mariluz/PR	0,4	0,05
411520	Maringá/PR	3,4	0,36
411530	Mariópolis/PR	0,7	0,09
411535	Maripá/PR	0,2	0,05
431205	Marques de Souza/RS	3,6	0,42
411545	Marquinho/PR	6,3	0,79
411560	Matelândia/PR	0,7	0,21
431215	Mato Leitão/RS	1,7	0,21
431217	Mato Queimado/RS	1,7	0,17
411573	Mato Rico/PR		
431220	Maximiliano de Almeida/RS		
411585	Mercedes/PR	3,4	0,48
431225	Minas do Leão/RS	1,0	0,28
411590	Mirador/PR		
411600	Miraselva/PR		
421085	Mirim Doce/SC		
411605	Missal/PR		
431235	Montauri/RS		
431238	Monte Belo do Sul/RS		
421110	Monte Castelo/SC	0,6	0,15
431240	Montenegro/RS	4,0	0,69
411610	Moreira Sales/PR	0,2	0,08
431244	Morrinhos do Sul/RS	10,6	0,30
431245	Morro Redondo/RS	1,0	0,45
431250	Mostardas/RS	1,6	0,31
431260	Muçum/RS	8,1	1,65
431261	Muitos Capões/RS	2,8	0,40
431262	Muliterno/RS	2,7	0,53

TABELA In04 - INDICADORES SOBRE COLETA DE RESÍDUOS SÓLIDOS DE SERVIÇOS DE SAÚDE

ANO DE
REFERÊNCIA
2011

Município		Massa de RSS coletada per capita	Taxa de RSS sobre (RDO + RPU)
Código	Nome/UF	Kg/(1000hab x dia)	%
REGIÃO SUL		I036	I037
421130	Navegantes/SC	0,9	0,09
431267	Nicolau Vergueiro/RS	4,3	0,31
431275	Nova Alvorada/RS	17,3	0,87
411670	Nova Aurora/PR	2,9	0,16
431290	Nova Bassano/RS	1,2	0,12
431295	Nova Boa Vista/RS	28,7	2,21
431300	Nova Brésia/RS	10,9	1,67
431301	Nova Candelária/RS	14,4	1,23
411695	Nova Esperança do Sudoeste/PR	1,1	0,09
411700	Nova Fátima/PR		
431306	Nova Hartz/RS	3,5	0,67
411705	Nova Laranjeiras/PR		
411710	Nova Londrina/PR	0,4	0,04
411720	Nova Olímpia/PR	0,2	0,02
431310	Nova Palma/RS	8,9	0,94
431320	Nova Petrópolis/RS		
431330	Nova Prata/RS		
411725	Nova Prata do Iguçu/PR	3,6	0,89
431333	Nova Ramada/RS	4,1	0,53
431335	Nova Roma do Sul/RS	9,4	1,09
411721	Nova Santa Bárbara/PR	0,5	0,04
431337	Nova Santa Rita/RS	0,5	0,05
411722	Nova Santa Rosa/PR	0,5	0,14
411727	Nova Tebas/PR		
421150	Nova Trento/SC		
431339	Novo Cabrais/RS		
431340	Novo Hamburgo/RS		
411729	Novo Itacolomi/PR	0,9	0,11
431344	Novo Tiradentes/RS		
431346	Novo Xingu/RS		
421170	Orleans/SC	0,9	0,12
431350	Osório/RS	0,1	0,02
411740	Ourizona/PR	0,8	0,05

TABELA In04 - INDICADORES SOBRE COLETA DE RESÍDUOS SÓLIDOS DE SERVIÇOS DE SAÚDE

ANO DE
REFERÊNCIA
2011

Município	Massa de RSS coletada per capita	Taxa de RSS sobre (RDO + RPU)	
Código	Nome/UF	Kg/(1000hab x dia)	%
REGIÃO SUL		I036	I037
411745	Ouro Verde do Oeste/PR	4,2	0,24
421187	Paial/SC		
431360	Paim Filho/RS	8,0	
421190	Palhoça/SC		
431365	Palmares do Sul/RS	0,0	0,00
411770	Palmeira/PR		
431370	Palmeira das Missões/RS	0,5	0,07
421210	Palmitos/SC	999,3	166,67
411790	Palotina/PR		
431390	Panambi/RS		
411800	Paraíso do Norte/PR		
431402	Paraíso do Sul/RS		
411810	Paranacity/PR		
411820	Paranaguá/PR		
411840	Paranavaí/PR	1,0	0,12
431403	Pareci Novo/RS	3,3	0,37
431405	Parobé/RS	3,6	0,65
431407	Passo do Sobrado/RS		
431410	Passo Fundo/RS		
411860	Paula Freitas/PR	1,1	0,48
431413	Paulo Bento/RS		
411870	Paulo Frontin/PR		
411880	Peabiru/PR		
431417	Pedras Altas/RS		
431440	Pelotas/RS		
421260	Peritiba/SC	14,9	2,17
411890	Pérola/PR	0,5	0,10
411900	Pérola D Oeste/PR	0,4	0,13
421270	Petrolândia/SC		
411910	Piên/PR	1,2	0,17
411915	Pinhais/PR	0,5	0,08
411920	Pinhalão/PR		
431446	Pinhal da Serra/RS		

TABELA In04 - INDICADORES SOBRE COLETA DE RESÍDUOS SÓLIDOS DE SERVIÇOS DE SAÚDE

ANO DE
REFERÊNCIA
2011

Município	Massa de RSS coletada per capita	Taxa de RSS sobre (RDO + RPU)	
Código	Nome/UF	Kg/(1000hab x dia)	%
REGIÃO SUL		I036	I037
411925	Pinhal de São Bento/PR		
411930	Pinhão/PR	0,8	0,14
431449	Pinheirinho do Vale/RS		
431450	Pinheiro Machado/RS		
421300	Pinheiro Preto/SC	4,6	0,51
411940	Piraí do Sul/PR	1,6	0,33
431455	Pirapó/RS	16,1	0,85
421310	Piratuba/SC		
411960	Pitanga/PR		
411980	Planalto/PR	1,2	0,08
431470	Planalto/RS		
431475	Poço das Antas/RS	23,8	2,65
421320	Pomerode/SC	0,2	0,05
411990	Ponta Grossa/PR		
431477	Pontão/RS	12,3	0,49
421335	Ponte Alta do Norte/SC	380,1	89,32
431478	Ponte Preta/RS	4,3	1,23
421340	Ponte Serrada/SC	0,5	0,08
412000	Porecatu/PR		
431480	Portão/RS		
431490	Porto Alegre/RS		
412015	Porto Barreiro/PR		
431505	Porto Mauá/RS	2,9	0,21
412020	Porto Rico/PR	0,8	0,12
421360	Porto União/SC	0,0	0,00
431507	Porto Vera Cruz/RS		
431510	Porto Xavier/RS	2,7	0,27
421370	Pouso Redondo/SC	0,4	0,07
421380	Praia Grande/SC	1,6	0,27
412035	Pranchita/PR	1,2	0,34
421390	Presidente Castello Branco/SC	2,5	0,30
421400	Presidente Getúlio/SC	1,5	0,23
431514	Presidente Lucena/RS	4,3	0,62

TABELA In04 - INDICADORES SOBRE COLETA DE RESÍDUOS SÓLIDOS DE SERVIÇOS DE SAÚDE

ANO DE
REFERÊNCIA
2011

Município	Massa de RSS coletada per capita	Taxa de RSS sobre (RDO + RPU)	
Código	Nome/UF	Kg/(1000hab x dia)	%
REGIÃO SUL		I036	I037
412050	Primeiro de Maio/PR		
421415	Princesa/SC	4,9	1,25
412060	Prudentópolis/PR		
412080	Quatro Barras/PR		
431531	Quatro Irmãos/RS		
412085	Quatro Pontes/PR	1,1	0,13
412090	Quedas do Iguaçu/PR		
412100	Querência do Norte/PR	0,3	0,05
431532	Quevedos/RS	17,0	2,94
421420	Quilombo/SC		
412125	Ramilândia/PR	1,3	0,57
412130	Rancho Alegre/PR		
412140	Realeza/PR	11,8	1,28
431545	Relvado/RS	4,9	0,65
412160	Renascença/PR	0,8	0,14
412175	Reserva do Iguaçu/PR		
412180	Ribeirão Claro/PR	0,9	0,18
412200	Rio Azul/PR		
421440	Rio das Antas/SC	12,0	2,44
421470	Rio dos Cedros/SC	0,5	0,09
421480	Rio do Sul/SC	3,4	0,55
421490	Rio Fortuna/SC		
431560	Rio Grande/RS	3,4	0,48
421500	Rio Negrinho/SC	0,3	0,04
412230	Rio Negro/PR		
431570	Rio Pardo/RS	4,4	0,94
431575	Riozinho/RS		
421507	Riqueza/SC	4,6	0,80
421510	Rodeio/SC	0,2	0,04
431590	Rodeio Bonito/RS		
412240	Rolândia/PR	0,9	0,12
431600	Rolante/RS		
421520	Romelândia/SC		

TABELA In04 - INDICADORES SOBRE COLETA DE RESÍDUOS SÓLIDOS DE SERVIÇOS DE SAÚDE

ANO DE
REFERÊNCIA
2011

Município		Massa de RSS coletada per capita	Taxa de RSS sobre (RDO + RPU)	
Código	Nome/UF	Kg/(1000hab x dia)	%	
REGIÃO SUL		I036	I037	
431620	Rondinha/RS	7,2	0,59	
412260	Rondon/PR	0,5	0,06	
431630	Roque Gonzales/RS	2,7	0,60	
431640	Rosário do Sul/RS	0,9	0,16	
412270	Sabáudia/PR	1,1	0,51	
431643	Saldanha Marinho/RS	6,7	0,97	
412280	Salgado Filho/PR			
431645	Salto do Jacuí/RS	0,3	0,01	
412300	Salto do Lontra/PR	1,1	0,23	
421540	Salto Veloso/SC	1,0	0,18	
431647	Salvador das Missões/RS			
431650	Salvador do Sul/RS	3,2	0,46	
431660	Sananduva/RS			
421545	Sangão/SC			
431670	Santa Bárbara do Sul/RS			
412330	Santa Cruz de Monte Castelo/PR	0,6	0,03	
431680	Santa Cruz do Sul/RS	0,7	0,10	
412340	Santa Fé/PR			
412350	Santa Helena/PR	0,7	0,07	
412370	Santa Isabel do Ivaí/PR	1,5	0,20	
431690	Santa Maria/RS			
431695	Santa Maria do Herval/RS			
412390	Santa Mariana/PR			
412395	Santa Mônica/PR			
431700	Santana da Boa Vista/RS	1,5	0,58	
412400	Santana do Itararé/PR	0,8	0,20	
431710	Santana do Livramento/RS	0,1	0,02	
431720	Santa Rosa/RS			
421565	Santa Rosa do Sul/SC	1,1	0,32	
412402	Santa Tereza do Oeste/PR	1,8	0,48	
412405	Santa Terezinha de Itaipu/PR			
431740	Santiago/RS	1,8	0,30	
431750	Santo Ângelo/RS			

TABELA In04 - INDICADORES SOBRE COLETA DE RESÍDUOS SÓLIDOS DE SERVIÇOS DE SAÚDE

ANO DE
REFERÊNCIA
2011

Município	Massa de RSS coletada per capita	Taxa de RSS sobre (RDO + RPU)	
Código	Nome/UF	Kg/(1000hab x dia)	%
REGIÃO SUL		I036	I037
431760	Santo Antônio da Patrulha/RS		
431770	Santo Antônio das Missões/RS	3,0	0,89
431755	Santo Antônio do Palma/RS		
412430	Santo Antônio do Paraíso/PR	4,6	0,30
431775	Santo Antônio do Planalto/RS		
412440	Santo Antônio do Sudoeste/PR		
412450	Santo Inácio/PR	1,8	0,49
421575	São Bernardino/SC	3,9	0,91
421590	São Bonifácio/SC	7,2	0,54
431800	São Borja/RS		
421600	São Carlos/SC		
421605	São Cristovão do Sul/SC	1,7	0,46
421610	São Domingos/SC	0,4	0,07
431805	São Domingos do Sul/RS		
431810	São Francisco de Assis/RS		
431820	São Francisco de Paula/RS	0,6	0,10
431830	São Gabriel/RS	1,8	0,21
431840	São Jerônimo/RS	0,2	0,04
412480	São João/PR	1,7	0,36
421630	São João Batista/SC		
431843	São João do Polêsine/RS	2,1	0,13
412510	São João do Triunfo/PR	1,8	0,31
421650	São Joaquim/SC		
431844	São Jorge/RS	4,4	0,49
412520	São Jorge D Oeste/PR	1,2	0,22
412530	São Jorge do Ivaí/PR		
412535	São Jorge do Patrocínio/PR	0,9	0,31
431845	São José das Missões/RS	3,3	0,77
412545	São José das Palmeiras/PR		
421670	São José do Cedro/SC		
431848	São José do Hortêncio/RS	2,0	0,31
431849	São José do Inhacorá/RS	5,6	0,61
431850	São José do Norte/RS		

TABELA In04 - INDICADORES SOBRE COLETA DE RESÍDUOS SÓLIDOS DE SERVIÇOS DE SAÚDE

ANO DE
REFERÊNCIA
2011

Município	Massa de RSS coletada per capita	Taxa de RSS sobre (RDO + RPU)	
Código	Nome/UF	Kg/(1000hab x dia)	%
REGIÃO SUL		I036	I037
431862	São José dos Ausentes/RS		
412550	São José dos Pinhais/PR	1,1	0,17
431861	São José do Sul/RS	24,4	2,69
431870	São Leopoldo/RS		
421700	São Ludgero/SC	0,7	0,08
431890	São Luiz Gonzaga/RS		
412555	São Manoel do Paraná/PR	1.180,9	68,49
412560	São Mateus do Sul/PR	1,0	0,03
421720	São Miguel do Oeste/SC	0,5	0,08
431920	São Nicolau/RS		
431930	São Paulo das Missões/RS	4,5	0,62
412580	São Pedro do Ivaí/PR		
412600	São Sebastião da Amoreira/PR		
431950	São Sebastião do Cai/RS	3,7	0,51
431970	São Valentim/RS	2,1	0,42
431971	São Valentim do Sul/RS	14,7	2,63
431973	São Valério do Sul/RS	16,1	1,14
431975	São Vendelino/RS		
431980	São Vicente do Sul/RS	3,7	0,76
431990	Sapiranga/RS		
412620	Sapopema/PR	1,6	0,38
432000	Sapucaia do Sul/RS	4,2	0,92
432010	Sarandi/RS		
412627	Saudade do Iguaçu/PR	1,0	0,15
421730	Saudades/SC		
421740	Schroeder/SC	0,5	0,14
421750	Seara/SC	1,2	0,11
432020	Seberí/RS	3,2	0,54
432023	Sede Nova/RS		
432026	Segredo/RS	1,1	0,39
432035	Sentinela do Sul/RS	15,3	1,08
432040	Serafina Corrêa/RS		
432045	Sério/RS	12,6	1,13

TABELA In04 - INDICADORES SOBRE COLETA DE RESÍDUOS SÓLIDOS DE SERVIÇOS DE SAÚDE

ANO DE
REFERÊNCIA
2011

Município	Massa de RSS coletada per capita	Taxa de RSS sobre (RDO + RPU)	
Código	Nome/UF	Kg/(1000hab x dia)	%
REGIÃO SUL		I036	I037
421755	Serra Alta/SC	2,2	0,46
412635	Serranópolis do Iguaçu/PR	4,7	
412650	Sertãozinho/PR	2,0	0,32
432055	Sertão Santana/RS	25,5	1,67
432057	Sete de Setembro/RS	0,6	0,05
432060	Severiano de Almeida/RS		
432065	Silveira Martins/RS		
432067	Sinimbu/RS	1,1	0,07
412660	Siqueira Campos/PR		
432070	Sobradinho/RS	2,9	0,45
432080	Soledade/RS	2,3	0,24
432085	Tabaí/RS	2,2	0,33
421780	Taió/SC	3,3	0,52
412667	Tamarana/PR		
421790	Tangará/SC	6,6	1,64
432090	Tapejara/RS	2,2	0,24
432132	Taquaruçu do Sul/RS	8,9	1,62
432135	Tavares/RS	1,0	0,21
412700	Teixeira Soares/PR	1,1	0,07
432140	Tenente Portela/RS		
412720	Terra Boa/PR	0,7	0,10
432143	Terra de Areia/RS	4,2	0,67
412730	Terra Rica/PR		
432145	Teutônia/RS		
412750	Tibagi/PR	1,4	0,15
421800	Tijucas/SC	5,2	0,37
421810	Timbó do Sul/SC		
421820	Timbó/SC	1,0	0,20
432146	Tio Hugo/RS	14,0	1,20
412770	Toledo/PR		
432149	Toropi/RS		
432150	Torres/RS	0,2	0,01
432163	Três Arroios/RS		

TABELA In04 - INDICADORES SOBRE COLETA DE RESÍDUOS SÓLIDOS DE SERVIÇOS DE SAÚDE

ANO DE
REFERÊNCIA
2011

Município	Massa de RSS coletada per capita	Taxa de RSS sobre (RDO + RPU)	
Código	Nome/UF		
	Kg/(1000hab x dia)	%	
REGIÃO SUL	I036	I037	
421830	Três Barras/SC		
412785	Três Barras do Paraná/PR	0,8	0,08
432166	Três Cachoeiras/RS	4,4	0,29
432170	Três Coroas/RS		
432183	Três Forquilhas/RS	21,5	2,50
432185	Três Palmeiras/RS	15,8	2,33
432190	Três Passos/RS	0,7	0,15
421835	Treviso/SC		
421840	Treze de Maio/SC	1,4	0,16
421870	Tubarão/SC		
432225	Tupandi/RS	1,4	0,28
432230	Tuparendi/RS	3,1	0,25
412795	Tupãssi/PR		
432232	Turuçu/RS		
412796	Turvo/PR		
421880	Turvo/SC		
412800	Ubiratã/PR	9,0	1,29
412810	Umuarama/PR	0,7	0,12
412820	União da Vitória/PR	1,0	0,18
412830	Uniflor/PR		
412840	Uraí/PR		
421895	Urupema/SC		
432250	Vacaria/RS	3,3	0,64
432253	Vale do Sol/RS		
432254	Vale Real/RS		
421910	Vargeão/SC	1,4	0,21
432260	Venâncio Aires/RS	0,9	0,16
412855	Vera Cruz do Oeste/PR	10,0	
432285	Vespasiano Correa/RS	10,2	1,20
432300	Viamão/RS		
432310	Vicente Dutra/RS		
421920	Vidal Ramos/SC		
421930	Videira/SC	1,5	0,26

TABELA In04 - INDICADORES SOBRE COLETA DE RESÍDUOS SÓLIDOS DE SERVIÇOS DE SAÚDE

ANO DE
REFERÊNCIA
2011

Município		Massa de RSS coletada per capita	Taxa de RSS sobre (RDO + RPU)
Código	Nome/UF		
		Kg/(1000hab x dia)	%
REGIÃO SUL		I036	I037
412870	Vitorino/PR		
412850	Wenceslau Braz/PR	0,8	0,08
432377	Westfalia/RS	1,7	0,18
412880	Xambê/PR	7,2	0,44
421960	Xavantina/SC	7,4	0,50
421985	Zortéa/SC	11,6	0,52

TABELA In05
INDICADORES SOBRE SERVIÇOS DE VARRIÇÃO, CAPINA E ROÇADA

TABELA In05 - INDICADORES SOBRE SERVIÇOS DE VARRIÇÃO, CAPINA E ROÇADA

ANO DE
REFERÊNCIA
2011

Município	Taxa de terceirização de varredores	Taxa de terceirização da extensão varrida	Custo unitário da varrição	Produtividade média dos varredores	Taxa de varredores por habitante urbano	Incidência do custo da varrição no custo total do manejo	Incidência de varredores no total de empregados do manejo	Extensão total anual varrida per capita	Taxa de capinadores por habitante urbano	Incidência de capinadores no total de empregados do manejo	
Código	Nome/UF	%	R\$/Km	Km/(empreg. x dia)	empreg. /1000hab.	%	%	km/(hab. x ano)	empreg./1000hab.	%	
REGIÃO SUL		I041	I042	I043	I044	I045	I046	I047	I048	I051	I052
430003	Aceguá/RS	0,0				1,9		20,0		1,9	20,0
420020	Agrolândia/SC	0,0				0,5	0,00	30,0		0,3	20,0
420040	Água Doce/SC	0,0		123,7		0,3	13,18	11,1	0,1	0,6	22,2
420060	Águas Mornas/SC	0,0		277,8	0,1	0,4	3,94	10,0	0,0	0,0	0,0
430010	Agudo/RS	0,0				0,7		21,7		0,7	21,7
430020	Ajuricaba/RS	0,0	0,00			0,5		16,7	0,1	0,0	0,0
430030	Alecrim/RS	100,0				1,9	16,49	33,3		1,4	25,0
430040	Alegrete/RS	0,0		33,0	1,9	0,4	24,35	25,8	0,2	0,3	21,6
430050	Alpestre/RS	0,0	0,00	55,5	0,8	0,9	14,96	14,3	0,2	0,5	7,1
410045	Altamira do Paraná/PR	0,0		44,8	0,7	3,0	22,88	35,3	0,6	1,5	17,6
430055	Alto Alegre/RS	0,0		74,2	0,5	4,1	33,33	27,3	0,6	4,1	27,3
410050	Altônia/PR	100,0	100,00	147,4	0,8	1,1	71,61	38,6	0,3	0,4	13,6
412862	Alto Paraíso/PR	0,0		65,1	0,5	4,0	27,87	28,0	0,6	4,6	32,0
410060	Alto Paraná/PR	50,0	48,78	68,1		0,7	34,90	27,6	0,2	0,9	34,5
430060	Alvorada/RS	96,6				0,2	18,06	27,4		0,1	26,4
410090	Amaporã/PR	0,0				1,1	31,17	29,4		1,1	29,4
430063	Amaral Ferrador/RS		0,00			0,0		0,0	0,0	0,5	50,0
430064	Ametista do Sul/RS	0,0				0,5	25,44	13,3		0,8	20,0
410100	Ampére/PR	0,0				0,8		47,6		0,2	9,5
410105	Anahy/PR	0,0			2,0	1,4		17,6	0,9	1,9	23,5
420080	Anchieta/SC	0,0		151,4	0,7	0,4	14,97	33,3	0,1	0,4	33,3
410110	Andirá/PR	0,0		65,1	1,6	0,3	10,20	13,9	0,1	0,3	13,9
430066	André da Rocha/RS	0,0				2,0		16,7		2,0	16,7
420110	Anitápolis/SC					0,0		0,0	0,0	2,3	30,0
430070	Anta Gorda/RS	0,0				0,9	9,27	25,0		0,9	25,0
410120	Antonina/PR	100,0				1,2	23,37	36,4		0,9	27,3
430080	Antônio Prado/RS					0,0	0,00	0,0	0,0	0,8	43,8
410140	Apucarana/PR	0,0				0,3		32,7	0,1	0,1	12,2
420127	Arabutã/SC	0,0			1,0	1,5		28,6	0,5	0,8	14,3
430085	Arambaré/RS	0,0		100,0	0,6	1,0	19,54	30,0	0,2	0,7	20,0
410150	Arapongas/PR	22,8	30,33			0,6		31,3	0,7	0,2	11,5
420130	Araquari/SC	0,0				0,1		21,4		0,2	42,9
430087	Araricá/RS	0,0				0,5	11,68	15,4		0,7	23,1

TABELA In05 - INDICADORES SOBRE SERVIÇOS DE VARRIÇÃO, CAPINA E ROÇADA

ANO DE
REFERÊNCIA
2011

Município	Taxa de terceirização de varredores	Taxa de terceirização da extensão varrida	Custo unitário da varrição	Produtividade média dos varredores	Taxa de varredores por habitante urbano	Incidência do custo da varrição no custo total do manejo	Incidência de varredores no total de empregados do manejo	Extensão total anual varrida per capita	Taxa de capinadores por habitante urbano	Incidência de capinadores no total de empregados do manejo
Código Nome/UF	%	%	R\$/Km	Km/(empreg. x dia)	empreg. /1000hab.	%	%	km/(hab. x ano)	empreg./1000hab.	%
REGIÃO SUL	I041	I042	I043	I044	I045	I046	I047	I048	I051	I052
410180 Araucária/PR	100,0	100,00	31,3	1,7	0,3	8,94	24,0	0,2	0,2	11,7
420150 Armazém/SC	0,0				0,4	28,31	20,0		0,4	20,0
430107 Arroio do Padre/RS					0,0	0,00	0,0	0,0	0,0	0,0
430110 Arroio dos Ratos/RS	0,0				0,2		6,7		0,8	33,3
430140 Arvorezinha/RS								0,1		
420170 Ascurra/SC	0,0				0,5		30,0		0,3	20,0
410190 Assaí/PR	0,0				0,4	30,36	21,7		0,3	17,4
410200 Assis Chateaubriand/PR										
410210 Astorga/PR	0,0		226,0	0,9	1,1	85,43	58,1	0,3	0,3	14,0
410220 Atalaia/PR	0,0				2,7	64,02	69,2		0,3	7,7
430155 Áurea/RS	0,0		61,3	0,5	2,0	25,75	30,0	0,3	2,0	30,0
420190 Aurora/SC	0,0				1,0		14,3		1,0	14,3
430160 Bagé/RS	0,0				0,1	0,00	13,0		0,1	13,0
420195 Balneário Arroio do Silva/SC	40,0	33,77	285,4		1,0	25,47	45,4	0,0	0,6	27,3
420200 Balneário Camboriú/SC	100,0	100,00	62,4		0,8	26,28	32,8	0,4	0,4	17,6
420207 Balneário Gaivota/SC	0,0			1,0	0,8		26,3	0,2	1,2	42,1
430163 Balneário Pinhal/RS	0,0				0,3	27,48	7,5		2,3	62,5
420208 Bandeirante/SC					0,0		0,0		1,1	20,0
410240 Bandeirantes/PR	0,0		26,3	1,4	0,5	15,00	29,6	0,2	0,2	11,4
430170 Barão de Cotegipe/RS	0,0				0,5		25,0		0,5	25,0
430175 Barão do Triunfo/RS	0,0				8,6		60,0		8,6	60,0
410250 Barbosa Ferraz/PR	6,2	16,67	51,9	1,2	1,7	41,03	51,6	0,6	0,1	3,2
410260 Barracão/PR	0,0				0,3		20,0		0,1	10,0
410270 Barra do Jacaré/PR	0,0				1,6		33,3		1,1	22,2
430187 Barra do Quaraí/RS	100,0				1,8	38,96	35,7		1,4	28,6
430192 Barra do Rio Azul/RS	0,0		113,6	1,0	2,5	43,49	20,0	0,8	2,5	20,0
430195 Barra Funda/RS	0,0		70,2	0,5	2,0	27,20	60,0	0,3	0,0	0,0
410280 Bela Vista do Paraíso/PR	0,0			1,2	0,9		38,2	0,3	0,6	23,5
420213 Bela Vista do Toldo/SC					0,0	0,00	0,0	0,0	0,0	0,0
420220 Benedito Novo/SC	0,0		86,3	0,6	0,2	8,54	12,5	0,0	0,5	37,5
430210 Bento Gonçalves/RS	73,5				0,3		22,8		0,5	32,2
410290 Bituruna/PR	0,0				0,5	59,82	27,8		0,7	38,9
420240 Blumenau/SC					0,0	0,00	0,0	0,0	0,2	25,9

TABELA In05 - INDICADORES SOBRE SERVIÇOS DE VARRIÇÃO, CAPINA E ROÇADA

ANO DE
REFERÊNCIA
2011

Município	Taxa de terceirização de varredores	Taxa de terceirização da extensão varrida	Custo unitário da varrição	Produtividade média dos varredores	Taxa de varredores por habitante urbano	Incidência do custo da varrição no custo total do manejo	Incidência de varredores no total de empregados do manejo	Extensão total anual varrida per capita	Taxa de capinadores por habitante urbano	Incidência de capinadores no total de empregados do manejo
Código Nome/UF	%	%	R\$/Km	Km/(empreg. x dia)	empreg. /1000hab.	%	%	km/(hab. x ano)	empreg./1000hab.	%
REGIÃO SUL	I041	I042	I043	I044	I045	I046	I047	I048	I051	I052
410302 Boa Esperança do Iguaçu/PR					0,0	0,00	0,0	0,0	2,1	25,0
410304 Boa Ventura de São Roque/PR										
410305 Boa Vista da Aparecida/PR					0,0	60,24	0,0		0,0	0,0
430222 Boa Vista do Cadeado/RS	0,0				2,1		25,0		0,0	0,0
420243 Bocaina do Sul/SC					0,0	0,00	0,0		0,0	0,0
420245 Bombinhas/SC	0,0				0,1	32,76	10,5		0,3	26,3
420257 Bom Jesus do Oeste/SC	0,0	0,00	281,8	0,2	3,1	32,52	22,2	0,2	0,0	0,0
410315 Bom Jesus do Sul/PR	0,0		44,8	0,8	1,1	9,12	12,5	0,3	1,1	12,5
430235 Bom Princípio/RS	0,0				0,3	13,83	30,0		0,3	30,0
420260 Bom Retiro/SC	66,7	74,47	121,8	0,5	0,5	17,47	21,4	0,1	0,3	14,3
430240 Bom Retiro do Sul/RS	0,0				0,6	16,81	31,6		0,6	31,6
410322 Bom Sucesso do Sul/PR	0,0				1,9	19,55	15,0		3,8	30,0
430245 Boqueirão do Leão/RS	0,0				1,2		22,2		0,6	11,1
410330 Borrazópolis/PR	0,0				1,8	41,93	31,2		0,4	6,2
430250 Bossoroca/RS	0,0				0,6	23,23	22,2		0,3	11,1
430258 Bozano/RS					0,0	0,00	0,0	0,0	0,0	0,0
410337 Brasilândia do Sul/PR	0,0				0,9		16,7		0,9	16,7
420287 Brunópolis/SC						0,00			8,6	85,7
420290 Brusque/SC	0,0				0,6		22,0	0,2	0,1	4,4
420300 Caçador/SC	0,0				0,2	7,92	22,2		0,2	19,0
430280 Caçapava do Sul/RS	0,0		150,0	0,9	0,3	23,66	23,3	0,1	0,5	43,3
430290 Cacequi/RS	0,0		13,5	2,4	0,2	8,93	11,1	0,1	0,2	11,1
430300 Cachoeira do Sul/RS	100,0	53,55		2,2	0,2		28,6	0,1	0,1	14,3
430310 Cachoeirinha/RS	100,0	100,00	49,2		0,4	18,65	19,8	0,3	0,6	31,7
410345 Cafelândia/PR	45,4				1,8	69,76	45,8		1,4	35,4
430340 Caiçara/RS	0,0				1,3	47,13	28,6		1,3	28,6
430350 Camaquã/RS	100,0	100,00	90,1		0,2	38,66	22,2	0,1	0,2	22,2
410360 Cambará/PR	0,0		33,6	1,1	0,7	28,19	28,8	0,2	0,4	19,2
410370 Cambé/PR	40,3				0,7	34,31	27,7		0,5	20,1
410380 Cambira/PR	0,0				2,7	23,35	71,4		0,5	14,3
410390 Campina da Lagoa/PR	0,0				1,2		31,9		0,8	21,3
430370 Campina das Missões/RS						15,14				
410400 Campina Grande do Sul/PR	100,0	100,00	10,1	3,5	0,1	2,22	7,9	0,1	0,5	39,5

TABELA In05 - INDICADORES SOBRE SERVIÇOS DE VARRIÇÃO, CAPINA E ROÇADA

ANO DE
REFERÊNCIA
2011

Município	Taxa de terceirização de varredores	Taxa de terceirização da extensão varrida	Custo unitário da varrição	Produtividade média dos varredores	Taxa de varredores por habitante urbano	Incidência do custo da varrição no custo total do manejo	Incidência de varredores no total de empregados do manejo	Extensão total anual varrida per capita	Taxa de capinadores por habitante urbano	Incidência de capinadores no total de empregados do manejo
Código Nome/UF	%	%	R\$/Km	Km/(empreg. x dia)	empreg. /1000hab.	%	%	km/(hab. x ano)	empreg./1000hab.	%
REGIÃO SUL	I041	I042	I043	I044	I045	I046	I047	I048	I051	I052
430380 Campinas do Sul/RS	0,0		53,7	0,8	0,7	19,52	27,3	0,2	0,2	9,1
420330 Campo Alegre/SC	0,0				0,7	16,03	38,5		0,3	15,4
430390 Campo Bom/RS	0,0				0,4		16,7		0,4	16,7
410410 Campo do Tenente/PR	100,0				0,7	30,20	30,0		1,0	40,0
420350 Campo Erê/SC	0,0				1,6		27,8		1,6	27,8
410420 Campo Largo/PR	100,0	100,00	25,7	2,2	0,2	5,77	12,8	0,1	0,7	52,0
410425 Campo Magro/PR					0,0	0,00	0,0		0,6	44,0
410430 Campo Mourão/PR	100,0				0,9	40,46	53,7		0,2	14,9
430410 Campos Borges/RS	0,0	0,00	13,6	2,7	2,5	38,76	45,4	2,1	0,0	0,0
420360 Campos Novos/SC	0,0				0,4	15,97	19,7		0,5	23,0
430420 Candelária/RS	100,0				0,2	8,86	30,8		0,0	0,0
430430 Cândido Godói/RS	0,0	0,00		1,0	2,2		40,0	0,7	0,6	10,0
410442 Candói/PR	100,0				1,4		43,5		0,0	0,0
420370 Canelinha/SC	0,0				0,9	18,94	20,7		1,5	34,5
430450 Canguçu/RS	0,0				0,3	18,30	20,7		0,6	37,9
430460 Canoas/RS	90,1	100,00	67,4	1,9	0,2	25,06	20,7	0,1	0,3	29,2
420380 Canoinhas/SC	100,0				0,4		35,7		0,1	7,1
410450 Capanema/PR					0,0	9,91	0,0		0,0	0,0
430463 Capão da Canoa/RS					0,0		0,0		0,0	0,0
430466 Capão do Leão/RS					0,0	0,00	0,0	0,0	1,2	64,3
430468 Capela de Santana/RS	0,0				0,3		15,4		0,4	23,1
430469 Capitão/RS			187,5		0,0	16,89	0,0	0,1	0,9	33,3
410460 Capitão Leônidas Marques/PR	0,0		41,9	0,8	0,4	10,46	20,0	0,1	0,2	8,0
420395 Capivari de Baixo/SC	0,0				0,3		30,0		0,2	25,0
410465 Carambei/PR	0,0		23,0	1,9	0,2	4,21	10,3	0,1	0,1	6,9
430470 Carazinho/RS	66,7	100,00	56,8	1,7	0,3	16,61	21,7	0,1	0,1	11,6
430480 Carlos Barbosa/RS	100,0				0,2	5,41	10,3		0,5	25,6
410480 Cascavel/PR	100,0	100,00	63,0		0,4		30,0	0,2	0,0	0,0
430495 Caseiros/RS	100,0	100,00	60,3	0,7	1,3		22,2	0,3	2,0	33,3
410500 Catanduvas/PR	100,0				0,6	27,02	18,8		0,6	18,8
420400 Catanduvas/SC	0,0			1,7	0,7		35,3	0,4	1,0	47,1
420410 Caxambu do Sul/SC	0,0	0,00	137,2		0,9	30,11	25,0	0,2	0,9	25,0
430510 Caxias do Sul/RS	100,0	100,00	282,9	1,0	0,4	39,06	22,6	0,1	0,3	19,8

TABELA In05 - INDICADORES SOBRE SERVIÇOS DE VARRIÇÃO, CAPINA E ROÇADA

ANO DE
REFERÊNCIA
2011

Município	Taxa de terceirização de varredores	Taxa de terceirização da extensão varrida	Custo unitário da varrição	Produtividade média dos varredores	Taxa de varredores por habitante urbano	Incidência do custo da varrição no custo total do manejo	Incidência de varredores no total de empregados do manejo	Extensão total anual varrida per capita	Taxa de capinadores por habitante urbano	Incidência de capinadores no total de empregados do manejo
Código Nome/UF	%	%	R\$/Km	Km/(empreg. x dia)	empreg. /1000hab.	%	%	km/(hab. x ano)	empreg./1000hab.	%
REGIÃO SUL	I041	I042	I043	I044	I045	I046	I047	I048	I051	I052
420415 Celso Ramos/SC	0,0				1,2	24,77	7,7		2,3	15,4
430511 Centenário/RS	0,0				2,1		40,0		2,1	40,0
430513 Cerro Branco/RS	0,0				3,9		29,4		3,9	29,4
430517 Cerro Grande do Sul/RS			292,5			4,91		0,0		
410530 Céu Azul/PR	76,9	0,00	20,5	1,9	1,5	10,45	38,2	0,9	1,0	23,5
420420 Chapecó/SC	100,0	100,00	60,0	1,6	0,2		32,0	0,1	0,2	32,0
430535 Charqueadas/RS	100,0				0,2		17,4		0,2	17,4
430537 Charrua/RS	0,0			0,6	3,4		25,0	0,7	1,7	12,5
410540 Chopinzinho/PR	100,0	100,00		1,6	0,4		38,5	0,2	0,0	0,0
430543 Chuí/RS	0,0				0,7		16,0		1,0	24,0
430544 Chuvisca/RS			98,1		0,0	17,92	0,0	0,2	0,0	0,0
410550 Cianorte/PR	100,0	100,00	38,1		0,7	40,35	29,0	0,5	0,7	30,9
430550 Ciriaco/RS	0,0				1,2	19,48	42,9		0,0	0,0
420425 Cocal do Sul/SC	0,0		39,4	1,3	0,3	11,96	16,0	0,1	0,2	12,0
430560 Colorado/RS	0,0			0,5	1,1		11,8	0,2	1,6	17,6
420430 Concórdia/SC	100,0	100,00	28,0	2,8	0,2	12,18	15,9	0,2	0,2	14,5
430570 Condor/RS	0,0				0,7		33,3		1,5	66,7
410610 Conselheiro Mairinck/PR	0,0				2,0	78,79	33,3		0,0	0,0
430580 Constantina/RS					0,0	0,00	0,0		0,0	0,0
410620 Contenda/PR	0,0		76,7	0,5	0,2	9,58	20,0	0,0	0,3	30,0
430583 Coqueiro Baixo/RS			250,0		0,0	2,83	0,0	0,0	3,6	33,3
420440 Coronel Freitas/SC					0,0	0,00	0,0		0,0	0,0
420445 Coronel Martins/SC	0,0				1,5	29,30	14,3		1,5	14,3
410650 Coronel Vivida/PR	100,0	100,00	89,2	0,7	0,8	28,16	26,0	0,2	0,3	10,0
410655 Corumbataí do Sul/PR	0,0				2,4		50,0		0,0	0,0
420450 Corupá/SC	0,0		80,9		0,9	23,87	90,9	0,2	0,0	0,0
430595 Cotiporã/RS	100,0				1,0		28,6		1,0	28,6
420460 Criciúma/SC	100,0				0,1		24,5		0,1	28,7
430605 Cristal/RS	0,0		275,0	0,4	0,2	11,39	8,3	0,0	0,5	16,7
430610 Cruz Alta/RS	100,0				0,3		15,8		0,2	12,5
430613 Cruzaltense/RS	0,0		110,4	0,5	4,2	25,21	28,6	0,6	2,1	14,3
410660 Cruzeiro do Oeste/PR	0,0				0,4		30,8	0,0	0,3	23,1
430620 Cruzeiro do Sul/RS	0,0				0,3	12,56	33,3		0,1	16,7

TABELA In05 - INDICADORES SOBRE SERVIÇOS DE VARRIÇÃO, CAPINA E ROÇADA

ANO DE
REFERÊNCIA
2011

Município	Taxa de terceirização de varredores	Taxa de terceirização da extensão varrida	Custo unitário da varrição	Produtividade média dos varredores	Taxa de varredores por habitante urbano	Incidência do custo da varrição no custo total do manejo	Incidência de varredores no total de empregados do manejo	Extensão total anual varrida per capita	Taxa de capinadores por habitante urbano	Incidência de capinadores no total de empregados do manejo
Código Nome/UF	%	%	R\$/Km	Km/(empreg. x dia)	empreg. /1000hab.	%	%	km/(hab. x ano)	empreg./1000hab.	%
REGIÃO SUL	I041	I042	I043	I044	I045	I046	I047	I048	I051	I052
410690 Curitiba/PR	100,0	100,00	85,7		0,4	14,44	23,1	0,2	0,2	10,1
420480 Curitibaanos/SC	0,0			0,9	0,7		29,9	0,2	0,8	36,4
430630 David Canabarro/RS					0,0		0,0		3,7	100,0
430635 Dezesesseis de Novembro/RS					0,0	0,30	0,0		0,0	0,0
420500 Dionísio Cerqueira/SC	100,0	100,00	79,9	0,7	0,3	11,58	8,1	0,1	0,3	8,1
430640 Dois Irmãos/RS	100,0				0,1	22,48	16,7		0,1	16,7
430645 Dois Lajeados/RS	0,0				1,3	21,33	25,0		0,6	12,5
410720 Dois Vizinhos/PR	100,0	100,00	201,2	1,1	0,3	32,94	11,2	0,1	0,2	8,8
430660 Dom Pedrito/RS	100,0				0,2		13,6		0,6	47,7
420510 Dona Emma/SC	0,0		299,8	0,6	1,1	49,96	10,0	0,2	2,6	25,0
430670 Dona Francisca/RS					0,0	0,00	0,0	0,0	0,0	0,0
410725 Douradina/PR	0,0		15,2	1,0	2,1	15,08	64,7	0,7	0,0	0,0
430673 Doutor Maurício Cardoso/RS	0,0		52,1	0,8	1,2	15,63	20,0	0,3	1,6	26,7
420515 Doutor Pedrinho/SC	0,0				0,5	14,11	12,5		1,0	25,0
430675 Doutor Ricardo/RS					0,0	0,00	0,0	0,0	0,0	0,0
430690 Encruzilhada do Sul/RS		0,00						0,0		
410740 Enéas Marques/PR					0,0		0,0		0,0	0,0
410750 Engenheiro Beltrão/PR	0,0				0,2	8,65	21,4		0,2	14,3
430693 Entre-Ijuís/RS	0,0				0,6	4,63	12,5		0,6	12,5
410753 Entre Rios do Oeste/PR	0,0		240,8	0,4	3,7	48,01	40,0	0,4	0,8	8,0
430700 Erechim/RS	100,0				0,3	18,44	22,4		0,4	32,7
420519 Ermo/SC	0,0		11,6	1,5	4,8	17,49	75,0	2,3	0,0	0,0
430720 Erval Grande/RS	0,0				0,4	22,76	7,7		0,4	7,7
430730 Erval Seco/RS	0,0				0,9	39,37	27,3		1,2	36,4
420520 Erval Velho/SC					0,0		0,0		0,7	20,0
430745 Esperança do Sul/RS	0,0			1,0	1,2		16,7	0,4	1,2	16,7
410754 Espigão Alto do Iguaçu/PR					0,0	0,00	0,0	0,0	7,4	70,6
430755 Estação/RS										
430760 Estância Velha/RS	100,0	100,00	29,4		0,3	3,23	28,6	0,0	0,3	31,0
430780 Estrela/RS	0,0				0,4		17,2		0,3	13,8
430781 Estrela Velha/RS	0,0		168,8	0,5	0,9	22,21	12,5	0,1	0,9	12,5
430783 Eugênio de Castro/RS						0,00				
430786 Fagundes Varela/RS	0,0		260,0	0,2	0,8		12,5	0,0	1,5	25,0

TABELA In05 - INDICADORES SOBRE SERVIÇOS DE VARRIÇÃO, CAPINA E ROÇADA

ANO DE
REFERÊNCIA
2011

Município	Taxa de terceirização de varredores	Taxa de terceirização da extensão varrida	Custo unitário da varrição	Produtividade média dos varredores	Taxa de varredores por habitante urbano	Incidência do custo da varrição no custo total do manejo	Incidência de varredores no total de empregados do manejo	Extensão total anual varrida per capita	Taxa de capinadores por habitante urbano	Incidência de capinadores no total de empregados do manejo
Código Nome/UF	%	%	R\$/Km	Km/(empreg. x dia)	empreg. /1000hab.	%	%	km/(hab. x ano)	empreg./1000hab.	%
REGIÃO SUL	I041	I042	I043	I044	I045	I046	I047	I048	I051	I052
430800 Faxinal do Soturno/RS	0,0				1,2	19,84	41,7		0,0	0,0
430805 Faxinalzinho/RS	0,0				0,8	35,72	16,7		0,8	16,7
410765 Fazenda Rio Grande/PR	100,0	100,00	285,7	0,6	0,0	9,11	5,0	0,0	0,1	20,0
430810 Feliz/RS	0,0		26,8		0,5	9,63	27,8	0,3	0,2	11,1
410770 Fênix/PR	0,0		42,3	0,8	2,0	53,83	57,1	0,5	0,8	21,4
410773 Fernandes Pinheiro/PR					0,0		0,0		1,0	20,0
410785 Flor da Serra do Sul/PR	0,0		133,3	0,6	0,6	16,75	14,3	0,1	0,6	14,3
420535 Flor do Sertão/SC		100,00	22,9					0,6		
430820 Flores da Cunha/RS	0,0	0,00	258,8	0,2	0,2	5,60	15,6	0,0	0,2	12,5
410790 Floresta/PR	0,0		11,5	0,4	0,7	2,93	28,6	0,1	0,4	14,3
420540 Florianópolis/SC	0,0		100,0		0,8	6,23	22,0	0,2	0,7	19,6
430840 Formigueiro/RS	0,0	0,00	143,1	0,5	1,4	36,53	36,4	0,2	1,1	27,3
410820 Formosa do Oeste/PR										
420543 Formosa do Sul/SC					0,0	33,63	0,0		0,0	0,0
430845 Fortaleza dos Valos/RS					0,0	0,00	0,0		0,0	0,0
410830 Foz do Iguaçu/PR	100,0	100,00	65,8		0,2		20,1	0,2	0,1	10,9
410845 Foz do Jordão/PR					0,0	3,61	0,0		0,8	23,1
420550 Fraiburgo/SC	80,0	70,37	55,4		0,3	23,89	52,6	0,2	0,0	0,0
410840 Francisco Beltrão/PR	0,0				0,1	15,89	12,7		0,0	0,0
430860 Garibaldi/RS	85,7	92,31			0,5		25,0	0,2	0,2	7,1
420570 Garopaba/SC	0,0		254,3		0,3	13,12	9,8	0,1	1,0	39,0
420580 Garuva/SC	0,0				0,4		35,7		0,4	35,7
420590 Gaspar/SC	100,0				0,3	17,46	24,6		0,2	13,8
430880 General Câmara/RS	0,0				1,2	78,65	50,0		0,0	0,0
430890 Getúlio Vargas/RS	100,0				0,4		41,7		0,0	0,0
430910 Gramado/RS	0,0				1,0		19,6		0,6	12,6
430912 Gramado dos Loureiros/RS					0,0		0,0		3,8	40,0
410870 Grandes Rios/PR	0,0				0,8		50,0		0,0	0,0
430920 Gravataí/RS	100,0	100,00	146,1		0,3	18,15	26,5	0,2	0,3	23,2
430925 Guabiju/RS	0,0				2,7		25,0		2,7	25,0
430930 Guaíba/RS	68,8	100,00	36,3		0,2	6,64	10,3	0,2	0,3	15,4
410890 Guairaçá/PR					0,0	0,00	0,0	0,0	0,0	0,0
410900 Guapirama/PR								0,9		

TABELA In05 - INDICADORES SOBRE SERVIÇOS DE VARRIÇÃO, CAPINA E ROÇADA

ANO DE
REFERÊNCIA
2011

Município	Taxa de terceirização de varredores	Taxa de terceirização da extensão varrida	Custo unitário da varrição	Produtividade média dos varredores	Taxa de varredores por habitante urbano	Incidência do custo da varrição no custo total do manejo	Incidência de varredores no total de empregados do manejo	Extensão total anual varrida per capita	Taxa de capinadores por habitante urbano	Incidência de capinadores no total de empregados do manejo
Código Nome/UF	%	%	R\$/Km	Km/(empreg. x dia)	empreg. /1000hab.	%	%	km/(hab. x ano)	empreg./1000hab.	%
REGIÃO SUL	I041	I042	I043	I044	I045	I046	I047	I048	I051	I052
430940 Guaporé/RS					0,0	0,00	0,0		0,0	0,0
410910 Guaporema/PR	0,0		270,0	0,2	3,1	42,52	33,3	0,2	1,6	16,7
420640 Guaraciaba/SC	0,0				0,2	4,88	10,0		1,2	60,0
410930 Guaraniaçu/PR	0,0				1,6		23,5		1,6	23,5
430950 Guarani das Missões/RS	0,0		63,6	0,6	0,6	17,61	18,8	0,1	0,6	18,8
410940 Guarapuava/PR	0,0		39,4	1,0	0,2	12,84	16,4	0,1	0,4	27,3
410960 Guaratuba/PR	66,7	82,50	58,7	0,8	1,0	13,51	44,8	0,2	0,5	22,4
430955 Harmonia/RS		0,00						0,1		
420670 Herval D Oeste/SC	0,0		139,2	1,3	0,2	19,70	17,4	0,1	0,3	26,1
410970 Ibaiti/PR	0,0			0,8	0,5		21,4	0,1	0,2	7,1
430980 Ibiacá/RS	0,0				0,4	23,80	14,3		0,4	14,3
420680 Ibicaré/SC	0,0		40,9	0,8	1,9	27,09	50,0	0,5	0,0	0,0
410980 Ibiporã/PR	100,0				0,9	26,91	27,4		0,0	0,0
430990 Ibiraiaras/RS	0,0			1,0	1,0		50,0	0,3	0,0	0,0
420690 Ibirama/SC	0,0				0,3	10,76	40,0		0,1	20,0
431000 Ibirubá/RS	0,0		45,5	0,9	0,4	11,76	31,6	0,1	0,1	5,3
420700 Içara/SC	0,0				0,1		26,3		0,1	26,3
431010 Igrejinha/RS	100,0	100,00	104,2	0,8	0,3	20,35	15,2	0,1	0,3	15,2
411005 Iguatu/PR	0,0	0,00	17,6	2,0	2,8	40,00	40,0	1,7	0,7	10,0
431020 Ijuí/RS	100,0				0,1	8,54	23,5		0,0	0,0
411010 Imbituva/PR	0,0		30,0	1,6	0,1	6,27	6,7	0,0	0,1	13,3
420740 Imbuia/SC	0,0		222,6	0,2	1,2	14,39	20,0	0,1	0,8	13,3
431036 Imigrante/RS	0,0				1,3		14,3		3,3	35,7
431040 Independência/RS					0,0		0,0		0,0	0,0
411040 Indianópolis/PR	0,0		55,9	0,7	1,9	35,01	31,6	0,4	1,3	21,0
431043 Ipê/RS	0,0				0,3		5,6	0,0	1,4	22,2
420760 Ipira/SC	100,0		120,0	0,5	1,2	34,24	42,9	0,2	0,0	0,0
411050 Ipiranga/PR	0,0				1,8		47,4		0,4	10,5
411060 Iporã/PR	0,0		142,0	0,4	0,7	42,02	29,6	0,1	0,4	18,5
420768 Ipuaçu/SC					0,0		0,0		1,4	10,5
420770 Ipumirim/SC	100,0	100,00			1,0		11,5	0,4	0,0	0,0
411065 Iracema do Oeste/PR										
431050 Irai/RS	0,0		34,0	1,1	1,4	30,63	40,0	0,4	1,6	46,7

TABELA In05 - INDICADORES SOBRE SERVIÇOS DE VARRIÇÃO, CAPINA E ROÇADA

ANO DE
REFERÊNCIA
2011

Município	Taxa de terceirização de varredores	Taxa de terceirização da extensão varrida	Custo unitário da varrição	Produtividade média dos varredores	Taxa de varredores por habitante urbano	Incidência do custo da varrição no custo total do manejo	Incidência de varredores no total de empregados do manejo	Extensão total anual varrida per capita	Taxa de capinadores por habitante urbano	Incidência de capinadores no total de empregados do manejo	
Código	Nome/UF	%	R\$/Km	Km/(empreg. x dia)	empreg. /1000hab.	%	%	km/(hab. x ano)	empreg./1000hab.	%	
REGIÃO SUL		I041	I042	I043	I044	I045	I046	I047	I048	I051	I052
411070	Irati/PR	28,6				0,2	13,27	15,9		0,2	15,9
411080	Iretama/PR	0,0		26,2	1,8	0,8	40,63	29,4	0,4	0,3	11,8
420790	Irineópolis/SC	0,0				1,1		33,3		0,3	8,3
411090	Itaguajé/PR	0,0	0,00	40,1	1,3	0,6	20,42	33,3	0,2	0,0	0,0
420810	Itaiópolis/SC	0,0	0,00	12,0		0,2	1,80	28,6	0,1	0,2	28,6
420820	Itajaí/SC	100,0				0,4	11,13	22,4		0,4	18,2
411110	Itambé/PR	0,0				2,1	43,33	57,1		1,1	28,6
420830	Itapema/SC										
420845	Itapoá/SC										
420850	Ituporanga/SC		0,00					0,1			
411155	Ivaté/PR	0,0				1,5	39,37	32,0		0,8	16,0
431075	Ivorá/RS	0,0				1,4	21,34	11,1		2,9	22,2
431080	Ivoti/RS					0,0	0,00	0,0		0,0	0,0
431085	Jaboticaba/RS	0,0				0,7	15,62	20,0		0,7	20,0
431087	Jacuizinho/RS	0,0				1,8	3,03	14,3		1,8	14,3
411190	Jaguapitã/PR	0,0		54,5	1,6	0,2	27,07	10,0	0,1	0,3	15,0
431110	Jaguarí/RS	0,0		123,2	0,7	1,1	64,91	31,8	0,2	1,2	36,4
411200	Jaguariaíva/PR	0,0				0,2	11,38	19,4		0,1	9,7
411240	Japurá/PR			233,3		0,0	8,14	0,0	0,0	0,3	20,0
420890	Jaraguá do Sul/SC	100,0	100,00	79,0	1,5	0,5	38,42	45,6	0,2	0,0	0,0
411250	Jardim Alegre/PR	0,0		17,7	1,6	0,8	25,04	27,3	0,4	0,8	27,3
420895	Jardinópolis/SC	0,0		107,9	0,8	1,3	27,26	20,0	0,3	1,3	20,0
431113	Jari/RS	0,0				1,6		25,0		0,0	0,0
411270	Jataizinho/PR	0,0			2,1	0,8		39,1	0,5	0,4	21,7
411275	Jesuítas/PR	0,0				2,8		53,1		1,0	18,8
420900	Joaçaba/SC	100,0	100,00	63,6	0,9	0,3	15,13	17,0	0,1	0,8	44,7
411280	Joaquim Távora/PR	0,0			0,7	1,4		52,2	0,3	0,7	26,1
431115	Jóia/RS	0,0				0,5	0,00	20,0		0,0	0,0
420910	Joinville/SC	100,0	100,00	84,1		0,2	8,45	16,3	0,1	0,2	16,5
420915	José Boiteux/SC	0,0				0,6	10,87	20,0		0,6	20,0
411295	Juranda/PR	50,0	0,00		0,5	1,4		17,4	0,2	0,9	10,9
411300	Jussara/PR	0,0		25,8	2,0	0,5	24,40	17,6	0,3	0,5	17,6
411310	Kaloré/PR	0,0				0,6		12,5		1,2	25,0

TABELA In05 - INDICADORES SOBRE SERVIÇOS DE VARRIÇÃO, CAPINA E ROÇADA

ANO DE
REFERÊNCIA
2011

Município		Taxa de terceirização de varredores	Taxa de terceirização da extensão varrida	Custo unitário da varrição	Produtividade média dos varredores	Taxa de varredores por habitante urbano	Incidência do custo da varrição no custo total do manejo	Incidência de varredores no total de empregados do manejo	Extensão total anual varrida per capita	Taxa de capinadores por habitante urbano	Incidência de capinadores no total de empregados do manejo
Código	Nome/UF	%	%	R\$/Km	Km/(empreg. x dia)	empreg. /1000hab.	%	%	km/(hab. x ano)	empreg./1000hab.	%
REGIÃO SUL		I041	I042	I043	I044	I045	I046	I047	I048	I051	I052
420930	Lages/SC	0,0		29,3		0,2	11,06	32,7	0,1	0,1	11,5
431127	Lagoa dos Três Cantos/RS	0,0			1,2	2,5		100,0	1,0	0,0	0,0
431125	Lagoão/RS	0,0			1,0	0,6		16,7	0,2	0,6	16,7
420940	Laguna/SC								0,0		
411320	Lapa/PR			10,8		0,0	3,92	0,0	0,2	0,2	15,0
411330	Laranjeiras do Sul/PR	40,0				3,0	20,80	55,2		0,5	9,6
420950	Laurentino/SC	0,0				0,4		25,0		0,4	25,0
420960	Lauro Muller/SC	0,0			0,8	0,4		19,0	0,1	0,6	33,3
431150	Lavras do Sul/RS	0,0				0,4		20,0		0,4	20,0
420970	Lebon Régis/SC	0,0				0,4	8,19	25,0		0,3	16,7
411340	Leópolis/PR	0,0			3,4	0,4		9,1	0,4	0,8	18,2
411342	Lidianópolis/PR	0,0		68,6	0,5	1,5	16,47	15,8	0,2	0,5	5,3
411345	Lindoeste/PR										
420985	Lindóia do Sul/SC	100,0	200,00	54,8	1,0	0,5	8,99	16,7	0,2	0,5	16,7
431162	Lindolfo Collor/RS					0,0	0,00	0,0		0,0	0,0
431164	Linha Nova/RS	0,0		75,0	0,1	2,4	2,83	16,7	0,1	2,4	16,7
411350	Loanda/PR	0,0				1,2		46,0		0,1	4,0
411370	Londrina/PR	100,0	100,00	91,8	1,3	0,3	19,91	36,0	0,1	0,0	0,0
411375	Lunardelli/PR	0,0	0,00		1,9	1,4		33,3	0,8	0,6	13,3
411380	Lupionópolis/PR	0,0		49,9	0,7	1,5	24,91	20,7	0,3	0,7	10,3
421003	Luzerna/SC	0,0		218,7	1,7	0,7	51,89	17,6	0,4	0,5	11,8
431171	Maçambará/RS	0,0				2,3		25,0		3,1	33,3
431170	Machadinho/RS	0,0				0,9	0,00	50,0		0,9	50,0
421010	Mafra/SC	100,0	100,00			0,3		25,0	0,0	0,2	16,7
421030	Major Vieira/SC	0,0				1,3		36,4		0,7	18,2
411400	Mamboré/PR			36,1		0,0	43,47	0,0	0,3	0,8	35,0
431173	Mampituba/RS					0,0	0,00	0,0		0,0	0,0
411410	Mandaguaçu/PR	0,0				0,5		37,5		0,4	33,3
411435	Manfrinópolis/PR					0,0		0,0		0,0	0,0
431175	Manoel Viana/RS	0,0				0,6	39,91	25,0		0,6	25,0
431177	Maquiné/RS	0,0				1,5	15,49	37,5		1,0	25,0
421040	Maracajá/SC	0,0	0,00	109,5	0,6	0,2	27,24	20,0	0,0	0,2	20,0
431190	Marcelino Ramos/RS	0,0				1,1		13,0		1,1	13,0

TABELA In05 - INDICADORES SOBRE SERVIÇOS DE VARRIÇÃO, CAPINA E ROÇADA

ANO DE
REFERÊNCIA
2011

Município	Taxa de terceirização de varredores	Taxa de terceirização da extensão varrida	Custo unitário da varrição	Produtividade média dos varredores	Taxa de varredores por habitante urbano	Incidência do custo da varrição no custo total do manejo	Incidência de varredores no total de empregados do manejo	Extensão total anual varrida per capita	Taxa de capinadores por habitante urbano	Incidência de capinadores no total de empregados do manejo
Código Nome/UF	%	%	R\$/Km	Km/(empreg. x dia)	empreg. /1000hab.	%	%	km/(hab. x ano)	empreg./1000hab.	%
REGIÃO SUL	I041	I042	I043	I044	I045	I046	I047	I048	I051	I052
411460 Marechal Cândido Rondon/PR	100,0				1,2	30,44	41,6		0,1	3,5
421055 Marema/SC	0,0		222,2	0,5	2,7	49,11	25,0	0,4	2,7	25,0
411470 Maria Helena/PR	0,0				0,5		18,2		0,5	18,2
431200 Mariano Moro/RS	0,0		86,8	0,6	3,5	48,44	50,0	0,7	0,0	0,0
411500 Marilena/PR										
411510 Mariluz/PR	0,0		31,6	1,0	0,7	26,47	35,3	0,2	0,6	29,4
411520 Maringá/PR	0,0		14,7		0,4	65,40	34,0	2,8	0,2	20,9
411530 Mariópolis/PR	0,0				0,4		15,4		1,1	38,5
411535 Maripá/PR	100,0				1,8	50,04	33,3		0,6	11,1
431205 Marques de Souza/RS	0,0				1,3		33,3		0,6	16,7
411545 Marquinho/PR						0,00				
411560 Matelândia/PR	0,0				0,1	8,64	6,2		0,0	0,0
431215 Mato Leitão/RS	100,0	100,00		1,5	1,2		18,2	0,6	2,4	36,4
431217 Mato Queimado/RS					0,0	0,00	0,0		0,0	0,0
411573 Mato Rico/PR										
431220 Maximiliano de Almeida/RS	0,0				1,4		25,0		1,4	25,0
411585 Mercedes/PR	0,0			1,5	1,6		50,0	0,8	0,0	0,0
431225 Minas do Leão/RS					0,0	0,00	0,0	0,0	0,8	54,6
411590 Mirador/PR	0,0		25,4	1,9	1,9	25,11	30,0	1,2	1,3	20,0
411600 Miraselva/PR	0,0		48,0	0,8	2,1	31,75	33,3	0,5	0,7	11,1
421085 Mirim Doce/SC	0,0				2,5		33,3		1,7	22,2
411605 Missal/PR	0,0				2,2	67,30	46,2		0,4	7,7
431235 Montauri/RS										
431238 Monte Belo do Sul/RS										
421110 Monte Castelo/SC	0,0		82,1	0,3	1,0	22,51	26,3	0,1	1,0	26,3
431240 Montenegro/RS	100,0	100,00	105,3	1,3	0,2	20,86	19,4	0,1	0,4	33,9
411610 Moreira Sales/PR	0,0		57,7		0,5	12,02	20,0	0,1	0,8	32,0
431244 Morrinhos do Sul/RS					0,0	0,00	0,0		0,0	0,0
431245 Morro Redondo/RS		0,00						0,0		
431250 Mostardas/RS	0,0				0,6	9,14	16,7		1,5	40,0
431260 Muçum/RS	100,0				1,2	71,05	26,3		0,7	15,8
431261 Muitos Capões/RS					0,0		0,0		0,0	0,0
431262 Muliterno/RS					0,0	0,00	0,0		0,0	0,0

TABELA In05 - INDICADORES SOBRE SERVIÇOS DE VARRIÇÃO, CAPINA E ROÇADA

ANO DE
REFERÊNCIA
2011

Município	Taxa de terceirização de varredores	Taxa de terceirização da extensão varrida	Custo unitário da varrição	Produtividade média dos varredores	Taxa de varredores por habitante urbano	Incidência do custo da varrição no custo total do manejo	Incidência de varredores no total de empregados do manejo	Extensão total anual varrida per capita	Taxa de capinadores por habitante urbano	Incidência de capinadores no total de empregados do manejo
Código Nome/UF	%	%	R\$/Km	Km/(empreg. x dia)	empreg. /1000hab.	%	%	km/(hab. x ano)	empreg./1000hab.	%
REGIÃO SUL	I041	I042	I043	I044	I045	I046	I047	I048	I051	I052
421130 Navegantes/SC	0,0			0,2	0,5		11,6	0,0	1,3	29,1
431267 Nicolau Vergueiro/RS					0,0	0,00	0,0	0,0	0,0	0,0
431275 Nova Alvorada/RS	0,0		68,0	0,5	1,5	32,92	33,3	0,2	0,7	16,7
411670 Nova Aurora/PR	0,0	0,00	55,6	0,6	3,9	63,59	68,6	0,7	0,6	9,8
431290 Nova Bassano/RS	0,0		288,0	0,2	0,4	8,40	4,4	0,0	0,4	4,4
431295 Nova Boa Vista/RS					0,0		0,0	0,4	0,0	0,0
431300 Nova Brésia/RS	0,0				2,0	48,31	33,3		0,7	11,1
431301 Nova Candelária/RS	0,0		64,0	0,8	1,4	19,27	14,3	0,4	1,4	14,3
411695 Nova Esperança do Sudoeste/PR	0,0				1,2	8,72	20,0		1,7	30,0
411700 Nova Fátima/PR	0,0				0,8		45,4		0,8	45,4
431306 Nova Hartz/RS	0,0		94,4	1,6	0,2	30,87	16,7	0,1	0,4	33,3
411705 Nova Laranjeiras/PR					0,0		0,0	0,0	0,8	66,7
411710 Nova Londrina/PR	0,0		57,3		0,9	24,78	30,6	0,2	0,7	22,2
411720 Nova Olímpia/PR	0,0		34,0	1,3	1,1	18,18	21,7	0,4	1,7	34,8
431310 Nova Palma/RS	0,0	0,00	22,0	1,6	0,6	7,92	11,8	0,3	0,6	11,8
431320 Nova Petrópolis/RS	0,0				0,1	6,07	7,1		0,1	14,3
431330 Nova Prata/RS	0,0				0,8	13,43	17,6		0,8	17,6
411725 Nova Prata do Iguçu/PR					0,0	0,00	0,0		0,0	0,0
431333 Nova Ramada/RS					0,0	0,00	0,0		0,0	0,0
431335 Nova Roma do Sul/RS	0,0		51,5		1,2	18,42	28,6	0,4	0,6	14,3
411721 Nova Santa Bárbara/PR	0,0				1,5	29,52	27,8		1,8	33,3
431337 Nova Santa Rita/RS	100,0				0,2	16,58	18,5		0,2	18,5
411722 Nova Santa Rosa/PR	0,0				0,9	62,62	25,0		0,0	0,0
411727 Nova Tebas/PR	0,0				1,1	0,00	15,0		3,5	50,0
421150 Nova Trento/SC										
431339 Novo Cabrais/RS	0,0				1,8		16,7		1,8	16,7
431340 Novo Hamburgo/RS	0,0				0,1		11,8		0,3	23,5
411729 Novo Itacolomi/PR	0,0		66,9	0,6	1,3	27,47	28,6	0,2	0,0	0,0
431344 Novo Tiradentes/RS					0,0	0,00	0,0		0,0	0,0
431346 Novo Xingu/RS	0,0				1,8	14,87	20,0		1,8	20,0
421170 Orleans/SC	0,0		22,9		0,2	26,36	16,7	0,2	0,3	20,8
431350 Osório/RS	0,0				0,1	20,07	9,1		0,3	18,2
411740 Ourizona/PR	0,0				2,6	26,67	50,0		0,3	6,2

TABELA In05 - INDICADORES SOBRE SERVIÇOS DE VARRIÇÃO, CAPINA E ROÇADA

ANO DE
REFERÊNCIA
2011

Município	Taxa de terceirização de varredores	Taxa de terceirização da extensão varrida	Custo unitário da varrição	Produtividade média dos varredores	Taxa de varredores por habitante urbano	Incidência do custo da varrição no custo total do manejo	Incidência de varredores no total de empregados do manejo	Extensão total anual varrida per capita	Taxa de capinadores por habitante urbano	Incidência de capinadores no total de empregados do manejo	
Código	Nome/UF	%	%	R\$/Km	Km/(empreg. x dia)	empreg. /1000hab.	%	%	km/(hab. x ano)	empreg./1000hab.	%
REGIÃO SUL		I041	I042	I043	I044	I045	I046	I047	I048	I051	I052
411745	Ouro Verde do Oeste/PR	0,0				1,2	46,63	38,5		0,2	7,7
421187	Paial/SC	0,0		65,9	1,2	3,0	23,17	25,0	1,2	3,0	25,0
431360	Paim Filho/RS	0,0			1,4	1,4		27,3	0,6	0,9	18,2
421190	Palhoça/SC					0,0		0,0		0,0	0,0
431365	Palmares do Sul/RS	0,0				0,8	16,55	20,5		0,6	15,4
411770	Palmeira/PR	0,0		24,9	1,4	0,2	7,92	22,2	0,1	0,2	22,2
431370	Palmeira das Missões/RS					0,0	0,00	0,0		0,0	0,0
421210	Palmitos/SC	100,0	100,00		1,6	0,5		31,2	0,2	0,3	18,8
411790	Palotina/PR	100,0	100,00		1,0	0,7		32,1	0,2	0,3	14,3
431390	Panambi/RS			140,6		0,0	33,78		0,1		
411800	Paraíso do Norte/PR	0,0				1,1	49,25	34,3		1,1	34,3
431402	Paraíso do Sul/RS	0,0				0,4	10,34	33,3		0,7	66,7
411810	Paranacity/PR					0,0	0,00	0,0	0,0	0,0	0,0
411820	Paranaguá/PR	0,0				0,2		11,9		0,4	22,5
411840	Paranavaí/PR	100,0	100,00	53,7	2,0	0,4	23,29	29,2	0,2	0,3	21,7
431403	Pareci Novo/RS	0,0		172,2	0,5	2,0	29,66	22,2	0,3	2,0	22,2
431405	Parobé/RS	50,0				0,8	23,48	47,6		0,2	14,3
431407	Passo do Sobrado/RS	0,0		299,2	0,1	4,2	45,69	54,6	0,2	0,7	9,1
431410	Passo Fundo/RS	100,0				0,0		4,8		0,0	0,0
411860	Paula Freitas/PR	0,0		63,9	0,6	0,7	39,15	40,0	0,1	0,0	0,0
431413	Paulo Bento/RS					0,0		0,0	0,0	3,4	40,0
411870	Paulo Frontin/PR	0,0				0,5	12,92	9,1		1,4	27,3
411880	Peabiru/PR	100,0				1,8		45,4		0,5	13,6
431417	Pedras Altas/RS	0,0			0,8	2,6		20,0	0,6	4,0	30,0
431440	Pelotas/RS	100,0	100,00	40,9	1,9	0,4	29,12	34,4	0,2	0,3	29,1
421260	Peritiba/SC	0,0		35,9	1,0	2,0	20,39	27,3	0,6	1,4	18,2
411890	Pérola/PR		0,00	175,5		0,0	40,93	0,0	0,1	0,0	0,0
411900	Pérola D Oeste/PR	100,0		62,5		1,9	30,46	100,0	0,3	0,0	0,0
421270	Petrolândia/SC	0,0				1,4		30,0		1,4	30,0
411910	Piên/PR	0,0		150,0	0,6	0,4	11,38	18,2	0,1	0,4	18,2
411915	Pinhais/PR	66,7	100,00	70,5		0,1	5,97	11,6	0,0	0,3	27,1
411920	Pinhalão/PR						18,45				
431446	Pinhal da Serra/RS					0,0	0,00	0,0	0,0	0,0	0,0

TABELA In05 - INDICADORES SOBRE SERVIÇOS DE VARRIÇÃO, CAPINA E ROÇADA

ANO DE
REFERÊNCIA
2011

Município	Taxa de terceirização de varredores	Taxa de terceirização da extensão varrida	Custo unitário da varrição	Produtividade média dos varredores	Taxa de varredores por habitante urbano	Incidência do custo da varrição no custo total do manejo	Incidência de varredores no total de empregados do manejo	Extensão total anual varrida per capita	Taxa de capinadores por habitante urbano	Incidência de capinadores no total de empregados do manejo
Código Nome/UF	%	%	R\$/Km	Km/(empreg. x dia)	empreg. /1000hab.	%	%	km/(hab. x ano)	empreg./1000hab.	%
REGIÃO SUL	I041	I042	I043	I044	I045	I046	I047	I048	I051	I052
411925 Pinhal de São Bento/PR					0,0		0,0		0,0	0,0
411930 Pinhão/PR	100,0				0,4	10,90	19,4		1,0	51,6
431449 Pinheirinho do Vale/RS	0,0				2,2		33,3		2,2	33,3
431450 Pinheiro Machado/RS	0,0				0,8		50,0		0,2	12,5
421300 Pinheiro Preto/SC	0,0		295,4	0,2	1,2	34,08	22,2	0,1	0,6	11,1
411940 Piraí do Sul/PR	0,0			1,3	0,2		23,1	0,1	0,2	23,1
431455 Pirapó/RS	0,0		198,9	0,2	2,6	20,99	25,0	0,2	1,3	12,5
421310 Piratuba/SC					0,0		0,0		2,8	66,7
411960 Pitanga/PR		50,00	11,7			44,44		2,4		
411980 Planalto/PR					0,0		0,0		0,2	10,0
431470 Planalto/RS	100,0				0,5	29,03	18,8		0,5	18,8
431475 Poço das Antas/RS	0,0		48,0	0,8	1,2	8,66	20,0	0,3	1,2	20,0
421320 Pomerode/SC					0,0	0,00	0,0		0,0	0,0
411990 Ponta Grossa/PR	100,0	100,00	194,0	1,0	0,2	16,55	34,7	0,0	0,0	6,8
431477 Pontão/RS					0,0	10,23	0,0		1,3	100,0
421335 Ponte Alta do Norte/SC					0,0		0,0	0,1	1,3	57,1
431478 Ponte Preta/RS	0,0		162,2		2,0	51,83	16,7	0,4	0,0	0,0
421340 Ponte Serrada/SC	0,0		102,9		0,5	11,25	21,0	0,0	0,0	0,0
412000 Porecatu/PR	0,0				0,4		22,7		0,8	40,9
431480 Portão/RS										
431490 Porto Alegre/RS	99,5	100,00	45,0	2,4	0,4	10,93	19,9	0,3	0,1	5,4
412015 Porto Barreiro/PR					0,0		0,0		1,5	25,0
431505 Porto Mauá/RS	0,0		138,0	0,3	3,2	24,81	30,0	0,2	0,0	0,0
412020 Porto Rico/PR	0,0		23,3	0,3	4,0	8,73	38,9	0,3	1,1	11,1
421360 Porto União/SC						13,37				
431507 Porto Vera Cruz/RS										
431510 Porto Xavier/RS	0,0				0,4		25,0		0,0	0,0
421370 Pouso Redondo/SC	0,0			0,2	0,2		16,7	0,0	0,1	8,3
421380 Praia Grande/SC	0,0				0,9	4,83	11,1		1,2	13,9
412035 Pranchita/PR	0,0				1,1	0,00	25,0		1,1	25,0
421390 Presidente Castello Branco/SC	0,0				1,8	17,65	12,5		1,8	12,5
421400 Presidente Getúlio/SC	0,0				0,8	21,38	69,2		0,0	0,0
431514 Presidente Lucena/RS	0,0		292,1		2,0	21,66	37,5	0,1	1,3	25,0

TABELA In05 - INDICADORES SOBRE SERVIÇOS DE VARRIÇÃO, CAPINA E ROÇADA

ANO DE
REFERÊNCIA
2011

Município	Taxa de terceirização de varredores	Taxa de terceirização da extensão varrida	Custo unitário da varrição	Produtividade média dos varredores	Taxa de varredores por habitante urbano	Incidência do custo da varrição no custo total do manejo	Incidência de varredores no total de empregados do manejo	Extensão total anual varrida per capita	Taxa de capinadores por habitante urbano	Incidência de capinadores no total de empregados do manejo
Código Nome/UF	%	%	R\$/Km	Km/(empreg. x dia)	empreg. /1000hab.	%	%	km/(hab. x ano)	empreg./1000hab.	%
REGIÃO SUL	I041	I042	I043	I044	I045	I046	I047	I048	I051	I052
412050 Primeiro de Maio/PR										
421415 Princesa/SC					0,0	0,00	0,0		0,0	0,0
412060 Prudentópolis/PR	0,0				0,2	5,16	12,5		0,1	7,5
412080 Quatro Barras/PR	0,0				0,6		18,2		0,5	16,4
431531 Quatro Irmãos/RS	0,0		23,6	1,9	1,1	21,83	20,0	0,6	1,1	20,0
412085 Quatro Pontes/PR	100,0	100,00	178,4	0,4	2,4	32,71	37,5	0,3	0,4	6,2
412090 Quedas do Iguaçu/PR	100,0				0,5	72,55	34,5		0,2	13,8
412100 Querência do Norte/PR	0,0				0,5		26,7		0,4	20,0
431532 Quevedos/RS	0,0				1,2	5,51	16,7		0,0	0,0
421420 Quilombo/SC	0,0			0,6	0,5		16,7	0,1	0,5	16,7
412125 Ramilândia/PR	0,0				1,0		25,0		1,0	25,0
412130 Rancho Alegre/PR	0,0		227,7	1,1	0,9	83,93	20,0	0,3	0,9	20,0
412140 Realeza/PR	0,0		72,4	0,5	1,1	32,84	43,3	0,2	0,2	6,7
431545 Relvado/RS					0,0	0,00	0,0		0,0	0,0
412160 Renascença/PR					0,0	16,17	0,0		0,9	50,0
412175 Reserva do Iguaçu/PR										
412180 Ribeirão Claro/PR	0,0		32,6		2,0	34,71	35,0	1,1	0,3	5,0
412200 Rio Azul/PR	0,0				0,4		11,8		0,2	5,9
421440 Rio das Antas/SC	0,0	0,00	88,1		1,5	46,43	36,4	0,4	1,1	27,3
421470 Rio dos Cedros/SC	0,0				0,4	10,14	18,2		0,8	36,4
421480 Rio do Sul/SC	0,0		45,6		0,3	7,62	14,8	0,1	0,2	10,9
421490 Rio Fortuna/SC					0,0	24,89	0,0		0,0	0,0
431560 Rio Grande/RS	98,2				0,6	9,05	46,2		0,1	8,1
421500 Rio Negrinho/SC	100,0	100,00	129,8		0,2	29,07	17,8	0,1	0,3	24,4
412230 Rio Negro/PR	100,0				0,2		17,9		0,3	25,0
431570 Rio Pardo/RS	0,0		196,9	0,6	0,4	28,87	28,2	0,1	0,2	15,4
431575 Riozinho/RS	0,0			1,2	0,7		15,4	0,3	1,1	23,1
421507 Riqueza/SC	0,0				0,9	10,01	16,7		0,5	8,3
421510 Rodeio/SC			58,4			40,68		0,3		
431590 Rodeio Bonito/RS										
412240 Rolândia/PR	81,8	50,00			0,4		38,6	0,2	0,0	0,0
431600 Rolante/RS	0,0				0,1	10,04	6,1		0,1	6,1
421520 Romelândia/SC	0,0				1,5		15,0		1,0	10,0

TABELA In05 - INDICADORES SOBRE SERVIÇOS DE VARRIÇÃO, CAPINA E ROÇADA

ANO DE
REFERÊNCIA
2011

Município	Taxa de terceirização de varredores	Taxa de terceirização da extensão varrida	Custo unitário da varrição	Produtividade média dos varredores	Taxa de varredores por habitante urbano	Incidência do custo da varrição no custo total do manejo	Incidência de varredores no total de empregados do manejo	Extensão total anual varrida per capita	Taxa de capinadores por habitante urbano	Incidência de capinadores no total de empregados do manejo
Código Nome/UF	%	%	R\$/Km	Km/(empreg. x dia)	empreg. /1000hab.	%	%	km/(hab. x ano)	empreg./1000hab.	%
REGIÃO SUL	I041	I042	I043	I044	I045	I046	I047	I048	I051	I052
431620 Rondinha/RS	0,0		68,9	0,9	2,2	33,64	31,2	0,6	0,4	6,2
412260 Rondon/PR	0,0	0,00	27,8	1,0	0,6	15,70	15,4	0,2	0,7	19,2
431630 Roque Gonzales/RS	0,0				1,0	21,52	30,0		1,0	30,0
431640 Rosário do Sul/RS	33,3				0,3		26,1		0,5	39,1
412270 Sabáudia/PR	0,0		128,0	0,6	0,4	37,97	25,0	0,1	0,2	12,5
431643 Saldanha Marinho/RS	0,0		257,8	0,2	1,0	22,43	8,7	0,0	1,0	8,7
412280 Salgado Filho/PR	0,0		119,2	0,3	0,9	9,73	16,7	0,1	0,9	16,7
431645 Salto do Jacuí/RS	100,0	100,00	38,0	1,4	1,0	54,34	38,5	0,4	1,0	38,5
412300 Salto do Lontra/PR	0,0				0,5	36,47	16,7		0,3	8,3
421540 Salto Veloso/SC	0,0				1,2	43,33	50,0		0,6	25,0
431647 Salvador das Missões/RS	0,0				0,9	0,00	10,0		0,9	10,0
431650 Salvador do Sul/RS	100,0				0,2		8,3		1,5	50,0
431660 Sananduva/RS	0,0				0,4		8,7		0,5	10,9
421545 Sangão/SC	0,0				1,6	33,75	30,8		1,6	30,8
431670 Santa Bárbara do Sul/RS	100,0	100,00	31,1	1,2	1,4	47,62	47,6	0,5	0,0	0,0
412330 Santa Cruz de Monte Castelo/PR	0,0				0,7		20,0		0,7	20,0
431680 Santa Cruz do Sul/RS										
412340 Santa Fé/PR	14,3				0,8	0,00	25,9		0,2	7,4
412350 Santa Helena/PR	60,0		10,0	0,3	0,8	5,52	25,0	0,1	0,9	27,5
412370 Santa Isabel do Ivaí/PR	0,0		51,7		0,1	6,09	7,7	0,0	0,6	30,8
431690 Santa Maria/RS					0,0		0,0		0,2	20,5
431695 Santa Maria do Herval/RS	0,0				0,5		25,0		0,5	25,0
412390 Santa Mariana/PR	0,0				1,9		45,7		0,6	14,3
412395 Santa Mônica/PR										
431700 Santana da Boa Vista/RS	0,0				0,8		30,0		0,8	30,0
412400 Santana do Itararé/PR	0,0		47,2	0,8	1,4	53,69	25,0	0,4	0,9	15,0
431710 Santana do Livramento/RS	0,0		69,3	0,6	0,1	7,18	15,2	0,0	0,1	9,1
431720 Santa Rosa/RS	100,0				0,6	14,85	20,0		0,7	22,9
421565 Santa Rosa do Sul/SC	0,0		115,8	0,4	1,6	31,84	54,6	0,2	0,5	18,2
412402 Santa Tereza do Oeste/PR	0,0				0,2	23,23	15,4		0,1	7,7
412405 Santa Terezinha de Itaipu/PR	25,0			0,7	0,8		30,8	0,2	0,8	28,8
431740 Santiago/RS	0,0	0,00			0,2		16,1	0,0	0,2	12,9
431750 Santo Ângelo/RS	100,0				0,4		39,7		0,0	0,0

TABELA In05 - INDICADORES SOBRE SERVIÇOS DE VARRIÇÃO, CAPINA E ROÇADA

ANO DE
REFERÊNCIA
2011

Município	Taxa de terceirização de varredores	Taxa de terceirização da extensão varrida	Custo unitário da varrição	Produtividade média dos varredores	Taxa de varredores por habitante urbano	Incidência do custo da varrição no custo total do manejo	Incidência de varredores no total de empregados do manejo	Extensão total anual varrida per capita	Taxa de capinadores por habitante urbano	Incidência de capinadores no total de empregados do manejo
Código Nome/UF	%	%	R\$/Km	Km/(empreg. x dia)	empreg. /1000hab.	%	%	km/(hab. x ano)	empreg./1000hab.	%
REGIÃO SUL	I041	I042	I043	I044	I045	I046	I047	I048	I051	I052
431760 Santo Antônio da Patrulha/RS						0,00				
431770 Santo Antônio das Missões/RS	0,0		38,5		0,4	13,06	50,0	0,1	0,3	33,3
431755 Santo Antônio do Palma/RS	0,0	0,00	31,9		1,5	16,25	33,3	0,5	0,0	0,0
412430 Santo Antônio do Paraíso/PR	0,0				2,2	42,52	40,0		1,1	20,0
431775 Santo Antônio do Planalto/RS	0,0				1,6		25,0		0,0	0,0
412440 Santo Antônio do Sudoeste/PR	45,4				0,8		37,9		0,4	20,7
412450 Santo Inácio/PR			46,3		0,0	33,67	0,0	0,3	2,8	70,6
421575 São Bernardino/SC	0,0		26,1	1,1	1,4	16,68	25,0	0,5	0,0	0,0
421590 São Bonifácio/SC	0,0		209,2	0,6	1,5	24,05	14,3	0,3	1,5	14,3
431800 São Borja/RS	100,0	35,71	300,0		0,5	13,90	44,6	0,0	0,0	0,0
421600 São Carlos/SC	100,0				0,7		23,8		0,7	23,8
421605 São Cristovão do Sul/SC	0,0				0,3	52,72	9,1		1,6	54,6
421610 São Domingos/SC	0,0				0,3		20,0		0,5	30,0
431805 São Domingos do Sul/RS	0,0				1,1	20,12	25,0		1,1	25,0
431810 São Francisco de Assis/RS	0,0				0,2		21,4		0,2	14,3
431820 São Francisco de Paula/RS	0,0				0,6	15,37	21,6		0,8	27,0
431830 São Gabriel/RS	42,3	28,57	64,6	1,1	1,0	45,59	31,9	0,3	1,0	31,9
431840 São Jerônimo/RS	0,0		26,3		0,4	13,26	20,7	0,2	0,2	10,3
412480 São João/PR	0,0				0,8	32,87	22,7		0,4	13,6
421630 São João Batista/SC	0,0				1,5	72,66	75,5		0,0	2,0
431843 São João do Polêsine/RS	0,0		225,0		0,8	17,38	5,9	0,2	0,8	5,9
412510 São João do Triunfo/PR	0,0		44,6	0,8	0,7	15,12	33,3	0,2	0,5	22,2
421650 São Joaquim/SC	0,0			0,2	0,1		12,5	0,0	0,3	37,5
431844 São Jorge/RS	0,0				2,8	38,53	57,1		0,0	0,0
412520 São Jorge D Oeste/PR	0,0				0,8	13,45	25,0		1,2	37,5
412530 São Jorge do Ivaí/PR	0,0		42,6	0,5	1,3	12,24	46,2	0,2	0,2	7,7
412535 São Jorge do Patrocínio/PR	0,0		93,4	1,0	1,7	41,99	27,3	0,6	1,1	18,2
431845 São José das Missões/RS	0,0				2,4		28,6		2,4	28,6
412545 São José das Palmeiras/PR	0,0		48,9	0,9	0,8	19,04	20,0	0,2	2,1	50,0
421670 São José do Cedro/SC					0,0	31,55	0,0		0,0	0,0
431848 São José do Hortêncio/RS	0,0				0,8	33,50	12,5		0,8	12,5
431849 São José do Inhacorá/RS	0,0		35,3	0,3	2,4	6,73	25,0	0,2	1,2	12,5
431850 São José do Norte/RS	100,0				0,5		30,8		0,2	15,4

TABELA In05 - INDICADORES SOBRE SERVIÇOS DE VARRIÇÃO, CAPINA E ROÇADA

ANO DE
REFERÊNCIA
2011

Município	Taxa de terceirização de varredores	Taxa de terceirização da extensão varrida	Custo unitário da varrição	Produtividade média dos varredores	Taxa de varredores por habitante urbano	Incidência do custo da varrição no custo total do manejo	Incidência de varredores no total de empregados do manejo	Extensão total anual varrida per capita	Taxa de capinadores por habitante urbano	Incidência de capinadores no total de empregados do manejo
Código Nome/UF	%	%	R\$/Km	Km/(empreg. x dia)	empreg. /1000hab.	%	%	km/(hab. x ano)	empreg./1000hab.	%
REGIÃO SUL	I041	I042	I043	I044	I045	I046	I047	I048	I051	I052
431862 São José dos Ausentes/RS										
412550 São José dos Pinhais/PR	100,0	100,00		1,6	0,2		10,9	0,1	0,7	36,1
431861 São José do Sul/RS	0,0		24,0	1,6	1,4	10,70	20,0	0,7	1,4	20,0
431870 São Leopoldo/RS	96,8				0,1	6,69	13,7		0,3	30,4
421700 São Ludgero/SC	0,0			0,6	0,4		18,2	0,1	0,2	9,1
431890 São Luiz Gonzaga/RS	0,0				0,6	24,30	35,3		0,8	45,1
412555 São Manoel do Paraná/PR										
412560 São Mateus do Sul/PR	88,9	86,67	29,2	1,3	1,7	22,70	40,9	0,7	1,6	37,3
421720 São Miguel do Oeste/SC	100,0	100,00	70,8	1,0	0,1	6,42	14,3	0,0	0,1	14,3
431920 São Nicolau/RS					0,0	27,59	0,0		0,0	0,0
431930 São Paulo das Missões/RS					0,0	0,00	0,0	0,0	0,0	0,0
412580 São Pedro do Ivaí/PR	0,0				1,5		40,0		0,7	20,0
412600 São Sebastião da Amoreira/PR	100,0				1,6	36,17	26,7		2,0	33,3
431950 São Sebastião do Cai/RS	100,0	100,00		1,8	0,3		25,0	0,2	0,3	30,0
431970 São Valentim/RS					0,0	0,00	0,0		0,0	0,0
431971 São Valentim do Sul/RS			166,7		0,0	9,87	0,0	0,0	2,7	25,0
431973 São Valério do Sul/RS	0,0			0,2	3,9		33,3	0,3	2,0	16,7
431975 São Vendelino/RS	0,0				1,5	0,00	20,0		1,5	20,0
431980 São Vicente do Sul/RS	0,0				0,5	59,54	30,0		0,3	20,0
431990 Sapiranga/RS					0,0		0,0		0,0	0,0
412620 Sapopema/PR	0,0				0,8		23,1		1,1	30,8
432000 Sapucaia do Sul/RS	100,0	33,33	200,0		0,3	7,66	47,2	0,0	0,1	16,7
432010 Sarandi/RS	0,0				0,6	10,44	27,8		0,4	22,2
412627 Saudade do Iguçu/PR						65,78				
421730 Saudades/SC	0,0		20,0		0,8	19,07	20,0	0,5	0,0	0,0
421740 Schroeder/SC	100,0				0,1		4,4		0,1	4,4
421750 Seara/SC	0,0		67,0	1,7	0,5	22,74	17,1	0,3	0,5	17,1
432020 Seberí/RS	0,0				0,5	20,22	4,0		0,0	0,0
432023 Sede Nova/RS					0,0		0,0		0,0	0,0
432026 Segredo/RS	0,0				1,1		28,6		0,6	14,3
432035 Sentinela do Sul/RS	100,0				2,3	33,29	20,0		2,3	20,0
432040 Serafina Corrêa/RS	100,0				0,3		19,0		0,3	19,0
432045 Sério/RS	0,0				3,8	17,54	33,3		1,9	16,7

TABELA In05 - INDICADORES SOBRE SERVIÇOS DE VARRIÇÃO, CAPINA E ROÇADA

ANO DE
REFERÊNCIA
2011

Município	Taxa de terceirização de varredores	Taxa de terceirização da extensão varrida	Custo unitário da varrição	Produtividade média dos varredores	Taxa de varredores por habitante urbano	Incidência do custo da varrição no custo total do manejo	Incidência de varredores no total de empregados do manejo	Extensão total anual varrida per capita	Taxa de capinadores por habitante urbano	Incidência de capinadores no total de empregados do manejo
Código Nome/UF	%	%	R\$/Km	Km/(empreg. x dia)	empreg. /1000hab.	%	%	km/(hab. x ano)	empreg./1000hab.	%
REGIÃO SUL	I041	I042	I043	I044	I045	I046	I047	I048	I051	I052
421755 Serra Alta/SC	0,0		193,8	0,5	0,6	27,78	16,7	0,1	0,6	16,7
412635 Serranópolis do Iguaçu/PR	0,0	0,00	39,9	1,0	0,9	30,64	40,0	0,3	0,0	0,0
412650 Sertãozinho/PR	0,0					0,6	30,0		0,2	10,0
432055 Sertão Santana/RS	0,0	0,00	206,3	0,1	0,8	5,30	14,3	0,0	0,8	14,3
432057 Sete de Setembro/RS	0,0				4,1	0,00	28,6		4,1	28,6
432060 Severiano de Almeida/RS	0,0				1,4	8,88	16,7		1,4	16,7
432065 Silveira Martins/RS					0,0	0,00	0,0		0,0	0,0
432067 Sinimbu/RS	0,0		155,6		2,1	30,25	21,4	0,4	2,1	21,4
412660 Siqueira Campos/PR	0,0					0,4	15,6		0,2	9,4
432070 Sobradinho/RS	100,0					0,4	20,40		0,2	13,3
432080 Soledade/RS	60,0		65,4	0,9	1,0	30,81	36,2	0,3	0,7	24,6
432085 Tabai/RS						0,0	0,0	0,0	0,8	6,2
421780 Taió/SC	0,0					0,2	27,70		0,1	14,3
412667 Tamarana/PR	0,0		23,6	1,6	1,0	38,17	37,5	0,5	0,5	18,8
421790 Tangará/SC	0,0		66,7	1,2	1,6	51,45	50,0	0,6	1,0	31,2
432090 Tapejara/RS	100,0	100,00			1,2		23,8	0,5	0,0	0,0
432132 Taquaruçu do Sul/RS	0,0		91,0		3,4	51,34	36,4	0,4	0,9	9,1
432135 Tavares/RS	0,0				0,6	1,37	28,6		0,6	28,6
412700 Teixeira Soares/PR	0,0		276,0	0,5	0,4	47,81	13,3	0,1	1,2	40,0
432140 Tenente Portela/RS	0,0				1,0	13,05	10,6		0,4	4,7
412720 Terra Boa/PR								0,0		
432143 Terra de Areia/RS					0,0	0,00	0,0		0,0	0,0
412730 Terra Rica/PR										
432145 Teutônia/RS	0,0				0,2	0,00	17,2		0,2	17,2
412750 Tibagi/PR	100,0	100,00		0,9	2,8		34,0	0,8	1,2	14,4
421800 Tijucas/SC	0,0				0,2	8,15	26,3		0,2	26,3
421810 Timbó do Sul/SC	0,0				2,7		35,7		1,6	21,4
421820 Timbó/SC	0,0				0,3		16,1	0,2	0,3	16,1
432146 Tio Hugo/RS	100,0	100,00		0,1	2,6		25,0	0,1	4,3	41,7
412770 Toledo/PR	100,0				0,4	34,67	34,0		0,5	36,9
432149 Toropi/RS	0,0				3,3	16,27	100,0		0,0	0,0
432150 Torres/RS	0,0				0,6	7,68	26,3		0,9	39,5
432163 Três Arroios/RS	0,0		56,2	1,2	1,0		16,7	0,4	1,0	16,7

TABELA In05 - INDICADORES SOBRE SERVIÇOS DE VARRIÇÃO, CAPINA E ROÇADA

ANO DE
REFERÊNCIA
2011

Município	Taxa de terceirização de varredores	Taxa de terceirização da extensão varrida	Custo unitário da varrição	Produtividade média dos varredores	Taxa de varredores por habitante urbano	Incidência do custo da varrição no custo total do manejo	Incidência de varredores no total de empregados do manejo	Extensão total anual varrida per capita	Taxa de capinadores por habitante urbano	Incidência de capinadores no total de empregados do manejo
Código Nome/UF	%	%	R\$/Km	Km/(empreg. x dia)	empreg. /1000hab.	%	%	km/(hab. x ano)	empreg./1000hab.	%
REGIÃO SUL	I041	I042	I043	I044	I045	I046	I047	I048	I051	I052
421830 Três Barras/SC	100,0	50,00	10,1		0,3	4,92	30,8	0,2	0,3	30,8
412785 Três Barras do Paraná/PR	0,0	0,00	38,8	0,6	1,6	17,61	50,0	0,3	1,0	30,0
432166 Três Cachoeiras/RS	100,0				0,3	76,78	22,2		0,3	22,2
432170 Três Coroas/RS	95,6				1,1	51,36	30,3		0,9	23,7
432183 Três Forquilhas/RS					0,0		0,0		0,0	0,0
432185 Três Palmeiras/RS	0,0		50,8	0,6	1,9	32,37	57,1	0,4	0,0	0,0
432190 Três Passos/RS	0,0				0,2	20,78	6,9		0,4	12,1
421835 Treviso/SC	0,0				1,1		22,2		1,6	33,3
421840 Treze de Maio/SC					0,0		0,0	0,2	0,0	0,0
421870 Tubarão/SC	100,0				0,2	13,13	36,0		0,1	10,0
432225 Tupandi/RS	0,0		57,8	1,0	0,4	9,85	14,3	0,1	0,0	0,0
432230 Tuparendi/RS	0,0		81,6	0,6	1,0	24,61	29,4	0,2	0,4	11,8
412795 Tupãssi/PR	0,0		72,6		0,2	5,29	4,0	0,1	1,3	32,0
432232 Turuçu/RS	0,0				2,7		21,0		3,4	26,3
412796 Turvo/PR	100,0				0,8		20,0		1,2	30,0
421880 Turvo/SC	0,0				0,4	8,00	9,1		0,8	18,2
412800 Ubiratã/PR	0,0			0,8	0,8		28,3	0,2	1,1	37,7
412810 Umuarama/PR					0,0		0,0	0,5	0,2	35,1
412820 União da Vitória/PR	100,0				0,3	33,36	31,0		0,2	23,8
412830 Uniflor/PR	0,0		53,5	1,4	1,5	57,96	42,9	0,7	0,5	14,3
412840 Uraí/PR	0,0				2,7	77,97	51,0		0,5	10,2
421895 Urupema/SC	0,0		172,4	0,2	1,6	36,25	33,3	0,1	0,8	16,7
432250 Vacaria/RS	100,0	100,00	84,7	1,5	0,4	35,13	21,4	0,2	0,4	20,4
432253 Vale do Sol/RS	0,0				2,4		100,0		0,0	0,0
432254 Vale Real/RS	0,0				0,2	10,12	20,0		0,2	20,0
421910 Vargeão/SC	0,0		75,0	0,2	1,1	4,33	20,0	0,0	1,6	30,0
432260 Venâncio Aires/RS	0,0		281,6		0,2	15,41	25,0	0,0	0,2	25,0
412855 Vera Cruz do Oeste/PR	86,7	86,67	46,3	1,5	2,2	80,29	57,7	1,1	0,9	23,1
432285 Vespasiano Correa/RS			225,0		0,0	14,69	0,0	0,1	0,0	0,0
432300 Viamão/RS	69,0				0,1		27,4		0,1	15,1
432310 Vicente Dutra/RS	0,0				0,4		16,7		0,9	33,3
421920 Vidal Ramos/SC	0,0				0,6	10,23	16,7		0,6	16,7
421930 Videira/SC	0,0		70,5		0,4	23,70	20,8	0,1	0,2	10,4

TABELA In05 - INDICADORES SOBRE SERVIÇOS DE VARRIÇÃO, CAPINA E ROÇADA

ANO DE
REFERÊNCIA
2011

Município	Taxa de terceirização de varredores	Taxa de terceirização da extensão varrida	Custo unitário da varrição	Produtividade média dos varredores	Taxa de varredores por habitante urbano	Incidência do custo da varrição no custo total do manejo	Incidência de varredores no total de empregados do manejo	Extensão total anual varrida per capita	Taxa de capinadores por habitante urbano	Incidência de capinadores no total de empregados do manejo
Código Nome/UF	%	%	R\$/Km	Km/(empreg. x dia)	empreg. /1000hab.	%	%	km/(hab. x ano)	empreg./1000hab.	%
REGIÃO SUL	I041	I042	I043	I044	I045	I046	I047	I048	I051	I052
412870 Vitorino/PR					0,0	0,00	0,0		0,0	0,0
412850 Wenceslau Braz/PR	0,0		62,1	0,5	0,8	14,22	28,6	0,1	0,4	14,3
432377 Westfalia/RS					0,0	0,00	0,0		0,0	0,0
412880 Xambê/PR	0,0				2,0	29,84	28,6		1,0	14,3
421960 Xavantina/SC	0,0				0,9	4,53	7,1		0,0	0,0
421985 Zortéa/SC					0,0	16,14	0,0		0,0	0,0

TABELAS DE INFORMAÇÕES E INDICADORES

V - REGIÃO CENTRO OESTE

TABELA Ge01a
INFORMAÇÕES GERAIS

TABELA Ge01a - INFORMAÇÕES GERAIS

ANO DE
REFERÊNCIA
2011

Município		População total (IBGE)	População urbana (SNIS)	Natureza jurídica do órgão municipal responsável	Órgão também presta serviço de água/esgoto?	Existência de algum serviço concedido	Cobrança dos serviços			Receitas e despesas com serviços de limpeza urbana					Despesa corrente da prefeitura
							Regulares		Especiais	Receitas		Despesas, segundo o agente executor			
Código	Nome/UF	habitante	habitante				Exis-tência	Forma	Exis-tência	Orçada R\$/ano	Arrecadada R\$/ano	Total R\$/ano	Público R\$/ano	Privado R\$/ano	
REGIÃO CENTRO-OESTE		POP_TOT	POP_URB	COD_NAT	Ge201	Ge202	Fn201	Fn202	Fn205	Fn221	Fn222	Fn220	Fn218	Fn219	Fn223
520010	Abadiânia/GO	16.088	11.004	Administração pública direta	Água/Esgoto	nao	nao		nao			457.200	408.000	49.200	9.700.000
520025	Águas Lindas de Goiás/GO	163.495	163.249	Empresa pública	Não	nao	nao		nao						
520030	Alexânia/GO	24.104	19.916	Administração pública direta	Água	nao	nao		nao			1.487.640	1.330.780	156.860	17.619.680
520060	Alto Paraíso de Goiás/GO	6.939	5.260	Administração pública direta	Esgoto	nao	nao		nao						500.000
520085	Americano do Brasil/GO	5.553	4.757	Administração pública direta	Não	nao	nao		nao						
520110	Anápolis/GO	338.545	332.618	Administração pública direta	Não	nao	sim	Tx. no IPTU	sim	7.231.052	6.887.273	36.749.532	264.000	36.485.532	205.637.066
520145	Aparecida do Rio Doce/GO	2.429	1.952	Sociedade de economia mista	Água/Esgoto	nao	nao		nao						
510100	Araguaiana/MT	3.180	2.177	Administração pública direta	Água/Esgoto	nao	nao		nao						
510120	Araguaína/MT	1.077	928	Administração pública direta	Água/Esgoto	nao	nao		nao						
520215	Araguapaz/GO	7.526	5.210	Administração pública direta	Não	nao	nao		nao						
510130	Arenópolis/MT	10.218	9.657	Administração pública direta	Não	nao	nao		nao						
510180	Barra do Garças/MT	56.903	51.256	Administração pública direta	Água/Esgoto	nao	nao		nao						
520330	Bela Vista de Goiás/GO	24.965	18.256	Administração pública direta	Não	nao	nao		nao			532.623	510.820	21.803	36.634.234
500215	Bodoquena/MS	7.956	5.756	Administração pública direta	Não	nao	nao		nao			511.658	511.658	0	11.980.101
500220	Bonito/MS	19.789	16.326	Administração pública direta	Não	nao	nao		nao			400.000	316.000	84.000	33.000.000
530010	Brasília/DF	2.609.998	2.520.685	Autarquia	Não	nao	sim	Tx. no IPTU	nao	109.851.837	105.060.598	302.155.699	116.326.918	185.828.782	16.118.111.920
510190	Brasnorte/MT	15.783	10.316	Administração pública direta	Água	nao	sim	Tx. no IPTU	sim	133.076	67.557	196.950	189.050	7.900	5.839.184
520390	Buriti Alegre/GO	9.080	8.436	Administração pública direta	Não	nao	nao		nao						800.000
500240	Caarapó/MS	26.156	18.585	Administração pública direta	Não	nao	nao		nao						230.000
520400	Cabeceiras/GO	7.400	5.539	Administração pública direta	Não	nao	nao		nao						
520410	Cachoeira Alta/GO	10.700	8.499	Administração pública direta	Não	nao	nao		nao						
520455	Caldazinha/GO	3.361	1.939	Administração pública direta	Água/Esgoto	nao	nao		nao			230.864	230.704	160	7.301.608
500270	Campo Grande/MS	796.252	785.570	Administração pública direta	Não	nao	sim	Tx. no IPTU	nao	10.843	10.136.747	43.909.726			1.786.341.515
520485	Campo Limpo de Goiás/GO	6.361	5.391	Administração pública direta	Não	nao	nao		nao			66.000	66.000	0	
510268	Campos de Júlio/MT	5.327	4.149	Administração pública direta	Água	nao	nao		nao				141.911		
520495	Campos Verdes/GO	4.787	4.268	Administração pública direta	Não	nao	nao		nao						
500280	Caracol/MS	5.460	3.275	Administração pública direta	Não	nao	nao		nao						
510285	Castanheira/MT	8.265	3.937	Administração pública direta	Água/Esgoto	nao	nao		nao						
520545	Cezarina/GO	7.625	5.654	Administração pública direta	Não	nao	nao		nao						
510320	Colíder/MT	30.975	25.184	Administração pública direta	Não	nao	nao		nao			2.727.468	2.691.468	36.000	37.554.545
510330	Comodoro/MT	18.419	12.749	Administração pública direta	Esgoto	nao	nao		nao						
510335	Confresa/MT	25.684	14.546	Administração pública direta	Água/Esgoto	nao	nao		nao				947.555		30.759.181
510336	Conquista D Oeste/MT	3.447	2.091	Administração pública direta	Água	nao	nao		sim			127.000	120.000	7.000	

TABELA Ge01a - INFORMAÇÕES GERAIS

ANO DE
REFERÊNCIA
2011

Município		População total (IBGE)	População urbana (SNIS)	Natureza jurídica do órgão municipal responsável	Órgão também presta serviço de água/esgoto?	Existência de algum serviço concedido	Cobrança dos serviços			Receitas e despesas com serviços de limpeza urbana					Despesa corrente da prefeitura
							Regulares		Especiais	Receitas		Despesas, segundo o agente executor			
Código	Nome/UF	habitante	habitante				Exis-tência	Forma	Exis-tência	Orçada	Arrecadada	Total	Público	Privado	
										R\$/ano	R\$/ano	R\$/ano	R\$/ano	R\$/ano	
REGIÃO CENTRO-OESTE		POP_TOT	POP_URB	COD_NAT	Ge201	Ge202	Fn201	Fn202	Fn205	Fn221	Fn222	Fn220	Fn218	Fn219	Fn223
500320	Corumbá/MS	104.318	94.006	Administração pública direta	Não	nao	sim	Tx. no IPTU	nao	876.500	450.654	8.432.000	0	8.432.000	212.718.191
520580	Corumbá de Goiás/GO	10.414	6.449	Administração pública direta	Não	nao	nao		nao			244.344	156.744	87.600	13.937.654
520590	Corumbaíba/GO	8.299	6.398	Administração pública direta	Não	nao	nao		nao			634.790	609.790	25.000	24.260.024
500325	Costa Rica/MS	20.027	17.132	Administração pública direta	Não	nao	nao		sim						
520620	Cristalina/GO	47.537	39.210	Administração pública direta	Não	nao	sim	Tx. no IPTU	nao	0	0	4.274.100			
510340	Cuiabá/MT	556.299	545.918	Administração pública direta	Não	nao	nao		nao						933.343.504
500370	Dourados/MS	198.422	183.209	Administração pública direta	Não	nao	nao		nao			11.085.967	365.040	10.720.927	
520735	Edealina/GO	3.728	2.566	Administração pública direta	Não	nao	nao		nao				424.940		
520750	Estrela do Norte/GO	3.315	2.927	Administração pública direta	Não	nao	nao		nao			355.624	355.624	0	3.571.745
500390	Figueirão/MS	2.937	1.535	Administração pública direta	Não	nao	nao		nao			320.780	0	320.780	11.748.707
520780	Firminópolis/GO	11.709	8.876	Administração pública direta	Não	nao	nao		nao			376.005	369.405	6.600	
520790	Flores de Goiás/GO	12.416	3.262	Administração pública direta	Não	nao	nao		nao						
520800	Formosa/GO	101.731	93.536	Administração pública direta	Não	nao	nao		nao						
520810	Formoso/GO	4.829	3.567	Administração pública direta	Não	nao	nao		nao						
510385	Gaúcha do Norte/MT	6.423	2.241	Administração pública direta	Água/Esgoto	nao	sim	Tx. no IPTU	nao						
500400	Glória de Dourados/MS	9.919	7.664	Administração pública direta	Não	nao	nao		nao						
520860	Goianésia/GO	60.347	56.406	Administração pública direta	Não	nao	nao		nao			3.321.954	3.209.994	111.960	70.471.399
520870	Goiânia/GO	1.318.149	1.313.163	Sociedade de economia mista	Não	nao	nao		sim			138.264.695	135.924.731	2.339.964	2.423.660.000
520910	Goiatuba/GO	32.597	30.038	Administração pública direta	Não	nao	nao		nao						
520929	Guaraita/GO	2.344	1.423	Administração pública direta	Não	nao	nao		nao						
510410	Guarantã do Norte/MT	32.525	24.170	Administração pública direta	Não	nao	sim	Tx. no IPTU	sim	200.000	227.086	847.625	340.815	506.810	33.469.730
510420	Guiratinga/MT	14.038	11.553	Empresa pública	Não	nao	nao		nao						
520960	Heitorai/GO	3.581	2.652	Empresa pública	Não	nao	nao		nao						
520970	Hidrolândia/GO	17.729	10.669	Administração pública direta	Água	nao	nao		nao			214.800			
520980	Hidrolina/GO	3.990	2.951	Administração pública direta	Água	nao	nao		nao			373.718	369.468	4.250	7.560.649
520990	Iaciara/GO	12.540	9.385	Administração pública direta	Não	nao	nao		nao						17.028.222
520995	Indiara/GO	13.831	11.777	Administração pública direta	Não	nao	nao		nao			191.032	182.632	8.400	19.577.663
521010	Ipameri/GO	24.897	21.476	Administração pública direta	Não	nao	nao		sim			743.000	500.000	243.000	43.111.436
521056	Itaguari/GO	4.523	3.977	Administração pública direta	Não	nao	nao		nao			197.176	197.176	0	9.487.000
521120	Itapuranga/GO	26.078	21.197	Administração pública direta	Água/Esgoto	nao	nao		nao			450.115	298.560	151.555	29.453.999
521130	Itarumã/GO	6.366	4.121	Administração pública direta	Água	nao	nao		nao			466.920	466.920	0	15.528.783
521140	Itaçu/GO	8.598	6.478	Administração pública direta	Não	nao	nao		nao			697.976	626.976	71.000	
521150	Itumbiara/GO	93.763	89.785	Autarquia	Não	nao	sim	Tx. em boleto	nao	100.000	98.858	14.157.302	5.858.003	8.299.299	195.188.957

TABELA Ge01a - INFORMAÇÕES GERAIS

ANO DE REFERÊNCIA
2011

Município		População total (IBGE)	População urbana (SNIS)	Natureza jurídica do órgão municipal responsável	Órgão também presta serviço de água/esgoto?	Existência de algum serviço concedido	Cobrança dos serviços			Receitas e despesas com serviços de limpeza urbana					Despesa corrente da prefeitura
							Regulares		Especiais	Receitas		Despesas, segundo o agente executor			
Código	Nome/UF	habitante	habitante				Exis-tência	Forma	Exis-tência	Orçada	Arrecadada	Total	Público	Privado	
REGIÃO CENTRO-OESTE		POP_TOT	POP_URB	COD_NAT	Ge201	Ge202	Fn201	Fn202	Fn205	Fn221	Fn222	Fn220	Fn218	Fn219	Fn223
500470	Ivinhema/MS	22.395	17.316	Administração pública direta	Não	nao	sim	Tx. no IPTU	nao	366.000	310.000	321.556	319.656	1.900	26.930.130
521190	Jataí/GO	88.970	81.897	Administração pública direta	Não	sim	nao		nao						
500510	Jateí/MS	4.008	1.870	Administração pública direta	Água/Esgoto	nao	nao		nao						768.000
510510	Juara/MT	32.948	26.145	Administração pública direta	Não	nao	nao		nao						42.268.592
521220	Jussara/GO	19.086	15.154	Administração pública direta	Não	nao	nao		nao			269.442	107.162	162.280	14.828.689
521225	Lagoa Santa/GO	1.280	792	Administração pública direta	Não	nao	nao		nao			122.400	118.200	4.200	
510525	Lucas do Rio Verde/MT	47.571	44.333	Autarquia	Água/Esgoto	nao	sim	Tx. boleto água	sim						
521250	Luziânia/GO	177.099	165.202	Administração pública direta	Não	nao	sim	Tx. no IPTU	nao	1.000.000	1.238.681	4.446.567	3.471.831	974.736	200.314.019
500540	Maracaju/MS	38.264	32.964	Administração pública direta	Não	sim	nao		nao			2.693.475	0	2.693.475	63.000.000
521290	Marzagão/GO	2.084	1.814	Administração pública direta	Água	nao	nao		nao			30.000	20.000	10.000	300.000
521310	Mineiros/GO	54.003	49.260	Administração pública direta	Água/Esgoto	nao	nao		nao			5.114.071	1.530.871	3.583.200	94.404.908
500560	Miranda/MS	25.794	15.688	Administração pública direta	Não	nao	nao		nao			562.261	504.636	57.625	44.636.067
510562	Mirassol D Oeste/MT	25.495	21.636	Administração pública direta	Não	nao	sim	Tx. no IPTU	sim	130.000	93.933				
521380	Morrinhos/GO	41.804	36.257	Administração pública direta	Não	nao	nao		sim			1.546.676	1.546.676	0	43.875.864
521385	Morro Agudo de Goiás/GO	2.346	1.642	Administração pública direta	Não	nao	nao		nao			132.596	132.596	0	
521390	Mossâmedes/GO	4.947	3.236	Administração pública direta	Água	nao	nao		nao			178.437			1.122.416.727
521400	Mozarlândia/GO	13.575	12.316	Administração pública direta	Água	nao	nao		sim						
500570	Naviraí/MS	47.174	43.547	Administração pública direta	Não	nao	nao		nao			2.304.000			81.131.493
510590	Nobres/MT	15.003	12.455	Administração pública direta	Não	nao	nao		sim			477.372	180.000	297.372	
510600	Nortelândia/MT	6.374	5.218	Administração pública direta	Não	nao	nao		nao						9.826.292
521470	Nova América/GO	2.265	1.651	Administração pública direta	Não	nao	sim	Tx. no IPTU	nao	15.000	12.360	187.792	183.459	4.333	7.572.560
521480	Nova Aurora/GO	2.073	1.883	Administração pública direta	Não	nao	nao		nao			162.257	162.257	0	7.557.321
510620	Nova Brasilândia/MT	4.495	3.586	Administração pública direta	Água/Esgoto	nao	sim	Tx. no IPTU	nao	4.000	2.800				
510885	Nova Marilândia/MT	2.980	1.976	Administração pública direta	Água	nao	nao		nao			110.000	110.000	0	6.188.322
510890	Nova Maringá/MT	6.793	3.526	Administração pública direta	Não	nao	sim	Tx. no IPTU	nao						
510623	Nova Olímpia/MT	17.771	16.067	Administração pública direta	Não	nao	nao		nao						
521500	Nova Veneza/GO	8.261	7.140	Administração pública direta	Não	nao	nao		nao			436.319	427.319	9.000	
510625	Nova Xavantina/MT	19.783	15.858	Administração pública direta	Não	nao	nao		sim			638.875	638.875	0	23.110.183
510626	Novo Mundo/MT	7.512	2.954	Administração pública direta	Água	nao	nao		sim			114.504	74.400	40.104	
521560	Padre Bernardo/GO	28.144	10.970	Administração pública direta	Não	nao	nao		sim						
521570	Palmeiras de Goiás/GO	23.762	19.514	Administração pública direta	Não	nao	nao		nao						
521600	Panamá/GO	2.675	2.030	Administração pública direta	Água	nao	nao		nao						
510629	Paranaíta/MT	10.718	5.670	Administração pública direta	Água	nao	nao		nao						

TABELA Ge01a - INFORMAÇÕES GERAIS

ANO DE
REFERÊNCIA
2011

Município		População total (IBGE)	População urbana (SNIS)	Natureza jurídica do órgão municipal responsável	Órgão também presta serviço de água/esgoto?	Existência de algum serviço concedido	Cobrança dos serviços			Receitas e despesas com serviços de limpeza urbana					Despesa corrente da prefeitura
							Regulares		Especiais	Receitas		Despesas, segundo o agente executor			
Código	Nome/UF	habitante	habitante				Exis-tência	Forma	Exis-tência	Orçada	Arrecadada	Total	Público	Privado	
REGIÃO CENTRO-OESTE		POP_TOT	POP_URB	COD_NAT	Ge201	Ge202	Fn201	Fn202	Fn205	Fn221	Fn222	Fn220	Fn218	Fn219	Fn223
510642	Peixoto de Azevedo/MT	31.170	20.034	Administração pública direta	Não	nao	sim	Tx. no IPTU	nao	136.874	52.000	271.632	271.632	0	37.391.809
521645	Perolândia/GO	2.963	1.867	Administração pública direta	Não	nao	nao		nao			357.721	207.937	149.784	11.184.324
521680	Petrolina de Goiás/GO	10.276	6.678	Administração pública direta	Não	nao	nao		nao			755.112	751.512	3.600	16.879.839
521740	Pires do Rio/GO	28.957	27.278	Administração pública direta	Não	nao	nao		nao						
500690	Porto Murtinho/MS	15.530	10.162	Administração pública direta	Não	nao	sim	Tx. no IPTU	nao						
521850	Quirinópolis/GO	43.735	38.618	Administração pública direta	Água/Esgoto	nao	sim	Tx. no IPTU	nao	672.751	596.214	2.580.000	1.320.000	1.260.000	70.795.024
510719	Ribeirãozinho/MT	2.216	1.566	Administração pública direta	Água/Esgoto	nao	nao		nao			224.536	179.036	45.500	8.120.910
500720	Rio Brilhante/MS	31.279	25.050	Administração pública direta	Não	nao	nao		nao						
521880	Rio Verde/GO	181.020	167.800	Administração pública direta	Não	sim	nao		nao			7.009.521	7.009.521	0	406.234.303
510724	Santa Carmem/MT	4.123	3.110	Administração pública direta	Não	nao	sim	Tx. no IPTU	nao	5.440	5.734	105.047	92.597	12.450	10.306.391
510774	Santa Cruz do Xingu/MT	1.967	1.295	Administração pública direta	Água	nao	nao		nao						
521940	Santa Rita do Araguaia/GO	7.066	6.285	Administração pública direta	Não	nao	nao		nao			547.200	0	547.200	
521990	São Francisco de Goiás/GO	6.128	4.470	Administração pública direta	Esgoto	nao	nao		nao			796.654	791.654	5.000	12.000.000
510730	São José do Rio Claro/MT	17.461	13.427	Administração pública direta	Não	nao	sim	Tx. no IPTU	nao	20.000	20.000				20.000
522010	São Luís de Montes Belos/GO	30.315	26.834	Administração pública direta	Não	nao	nao		nao						
522015	São Luiz do Norte/GO	4.658	3.943	Administração pública direta	Não	nao	nao		nao			388.810	384.010	4.800	12.172.342
522020	São Miguel do Araguaia/GO	22.244	17.630	Administração pública direta	Não	nao	nao		nao			689.708	616.508	73.200	44.142.994
522026	São Miguel do Passa Quatro/GO	3.779	2.086	Administração pública direta	Não	nao	nao		nao						
522040	São Simão/GO	17.360	16.569	Administração pública direta	Não	nao	sim	Tx. no IPTU	nao	43.732	23.636	1.182.498	139.782	1.042.716	52.554.292
522060	Silvânia/GO	19.193	12.738	Administração pública direta	Não	nao	nao		nao						
510790	Sinop/MT	116.014	96.169	Administração pública direta	Não	nao	nao		nao						
500793	Sonora/MS	15.240	13.769	Administração pública direta	Não	nao	nao		nao						
510795	Tangará da Serra/MT	85.319	77.639	Autarquia	Água/Esgoto	nao	sim	Tx. boleto água	sim	913.497	1.035.556				8.359.797
500797	Taquarussu/MS	3.520	2.455	Administração pública direta	Não	nao	nao		nao			316.701	296.065	20.636	14.013.278
500800	Terenos/MS	17.567	7.454	Administração pública direta	Não	nao	nao		nao			1.847.904	1.693.104	154.800	28.234.525
522170	Uruana/GO	13.818	11.226	Administração pública direta	Água	nao	nao		nao			374.043	369.643	4.400	24.497.512
522200	Vianópolis/GO	12.644	9.240	Administração pública direta	Não	nao	nao		sim						

TABELA Ge01b
INFORMAÇÕES GERAIS
(continuação)

TABELA Ge01b - INFORMAÇÕES GERAIS
(continuação)ANO DE
REFERÊNCIA
2011

Município		Recursos federais recebidos para manejo de resíduos sólidos				Qtd. tot. trab. remun. de todo o manejo RSU, por agente			Trabalhadores de frentes de trabalho temporárias									
									Exist. frentes	Frente 1			Frente 2			Frente 3		
										Qt. trab. empreg.	Duração mês	Serv. predom.	Qt. trab. empreg.	Duração mês	Serv. predom.	Qt. trab. empreg.	Duração mês	Serv. predom.
Código	Nome/UF	Ocor- rência	Valor R\$/ano	Tipo	Aplicação	Total empreg.	Público empreg.	Privado empreg.	Tb016	Tb017	Tb020	Tb026	Tb018	Tb021	Tb027	Tb019	Tb022	Tb028
REGIÃO CENTRO-OESTE		Fn224	Fn225	Fn226	Fn227	Tb015	Tb013	Tb014	Tb016	Tb017	Tb020	Tb026	Tb018	Tb021	Tb027	Tb019	Tb022	Tb028
520010	Abadiânia/GO	nao					17		nao									
520025	Águas Lindas de Goiás/GO						46		nao									
520030	Alexânia/GO	nao				30	19	11	nao									
520060	Alto Paraíso de Goiás/GO	nao				18	18	0	sim	5	1,0 Capina							
520085	Americano do Brasil/GO					12	12	0	sim	2	6,0 Coleta RDO		1	6,0 Limp lote vago		1	6,0 Varrição	
520110	Anápolis/GO	nao				682	10	672	sim	36	3,8							
520145	Aparecida do Rio Doce/GO	sim	40.000,00	N. oneroso	Aplicado no Aterro Sanitário		10		nao									
510100	Araguaiana/MT						5		nao									
510120	Araguainha/MT					10	10	0	nao									
520215	Araguapaz/GO					37	34	3	sim	20	Coleta RDO		0			0		
510130	Arenópolis/MT	nao					11		nao									
510180	Barra do Garças/MT					41	12	29	nao									
520330	Bela Vista de Goiás/GO	nao				52	52	0	sim	5	1,0		0			0		
500215	Bodoquena/MS	nao				48	48	0	sim	6	12,0 Capina							
500220	Bonito/MS	nao				43	25	18	sim	6	6,0		0			0		
530010	Brasília/DF	nao				5388	2057	3.331	sim									
510190	Brasnorte/MT	nao				4	4	0	nao									
520390	Buriti Alegre/GO	nao				80	50	30	sim	10	12,0		10	6,0		6	6,0	
500240	Caarapó/MS	nao				37	37	0	nao									
520400	Cabeceiras/GO					24	20	4	sim	19	12,0							
520410	Cachoeira Alta/GO	nao					23		nao									
520455	Caldazinha/GO	nao				21	21	0	nao									
500270	Campo Grande/MS	nao				859	180	679	sim	68	6,0 Varrição		388	6,0 Capina		52	6,0 Limp boca	
520485	Campo Limpo de Goiás/GO	nao				18	18	0	sim	10	3,0		10	3,0		10	3,0	
510268	Campos de Júlio/MT	nao				12	12	0	nao									
520495	Campos Verdes/GO					34	34	0	sim	3	1,0 Capina							
500280	Caracol/MS					24	24	0	sim									
510285	Castanheira/MT					12	12	0	nao									
520545	Cezarina/GO					34	25	9	nao									
510320	Colíder/MT	nao				44	44	0	sim	10	2,0 Outros							
510330	Comodoro/MT					25	25	0	nao									
510335	Confresa/MT	nao				36	36	0	nao									
510336	Conquista D Oeste/MT					11	11	0	nao									

TABELA Ge01b - INFORMAÇÕES GERAIS
(continuação)ANO DE
REFERÊNCIA
2011

Município		Recursos federais recebidos para manejo de resíduos sólidos				Qtd. tot. trab. remun. de todo o manejo RSU, por agente			Trabalhadores de frentes de trabalho temporárias									
Código	Nome/UF	Ocor- rência	Valor	Tipo	Aplicação	Total empreg.	Público empreg.	Privado empreg.	Exist. frentes	Frente 1			Frente 2			Frente 3		
			R\$/ano							Qt. trab. empreg.	Duração mês	Serv. predom.	Qt. trab. empreg.	Duração mês	Serv. predom.	Qt. trab. empreg.	Duração mês	Serv. predom.
REGIÃO CENTRO-OESTE		Fn224	Fn225	Fn226	Fn227	Tb015	Tb013	Tb014	Tb016	Tb017	Tb020	Tb026	Tb018	Tb021	Tb027	Tb019	Tb022	Tb028
500320	Corumbá/MS	nao				96	0	96	sim	40	12,0	Capina						
520580	Corumbá de Goiás/GO	nao				17	14	3	sim	32	7,0	Pint meio-fio						
520590	Corumbaiba/GO	nao				48	48	0	sim	6	6,0		0			0		
500325	Costa Rica/MS	nao				57	0	57	sim									
520620	Cristalina/GO	nao				90	0	90	nao									
510340	Cuiabá/MT	nao				492	27	465	sim	403	6,0	Capina	403	6,0	Capina			
500370	Dourados/MS	nao				342	14	328	nao									
520735	Edealina/GO	nao				30	30	0	nao									
520750	Estrela do Norte/GO	nao				27	27	0	sim	20		Capina	30		Limp boca lobo	35		Pint meio-fio
500390	Figueirão/MS	nao				16	0	16	nao									
520780	Firminópolis/GO	nao				51	51	0	sim	1	12,0							
520790	Flores de Goiás/GO	nao				22	22	0	sim	14	6,0							
520800	Formosa/GO						220		nao									
520810	Formoso/GO					25	25	0	sim	5	3,0	Outros						
510385	Gaúcha do Norte/MT					6	6	0	nao									
500400	Glória de Dourados/MS					17	17	0	sim	5		Capina						
520860	Goianésia/GO	nao				160	150	10	sim	10	6,0	Capina						
520870	Goiânia/GO	nao				4633	4424	209	nao									
520910	Goiatuba/GO					92	92	0	nao									
520929	Guaraita/GO					17	15	2	sim	5		Varrição	8	1,0	Capina	8	1,0	Limp boca
510410	Guarantã do Norte/MT	nao				17	8	9	nao									
510420	Guiratinga/MT							0	nao									
520960	Heitorai/GO	nao				35	35	0	sim	20								
520970	Hidrolândia/GO	sim	479.337,66	N. oneroso	Aterro Controlado Municipal de	42	37	5	nao									
520980	Hidrolina/GO	nao				33	33	0	nao									
520990	Iaciara/GO	nao				34	34	0	sim	8	3,0	Capina	10	1,0	Pint meio-fio	0		
520995	Indiara/GO	nao				18	18	0	sim	20	3,0	Coleta RDO						
521010	Ipameri/GO	nao				44	44	0	nao									
521056	Itaguari/GO	nao				15	15	0	nao									
521120	Itapuranga/GO	nao				45	45	0	nao									
521130	Itarumã/GO	nao				11	11	0	nao									
521140	Itaçu/GO	nao				56	56	0	sim	5	3,0							
521150	Itumbiara/GO	nao				470	360	110	sim	480	12,0	Outros	0			0		

TABELA Ge01b - INFORMAÇÕES GERAIS
(continuação)ANO DE
REFERÊNCIA
2011

Município		Recursos federais recebidos para manejo de resíduos sólidos				Qtd. tot. trab. remun. de todo o manejo RSU, por agente			Trabalhadores de frentes de trabalho temporárias									
Código	Nome/UF	Ocor- rência	Valor	Tipo	Aplicação	Total	Público	Privado	Exist. frentes	Frente 1			Frente 2			Frente 3		
			R\$/ano			empreg.	empreg.	empreg.		Qt. trab. empreg.	Duração mês	Serv. predom.	Qt. trab. empreg.	Duração mês	Serv. predom.	Qt. trab. empreg.	Duração mês	Serv. predom.
REGIÃO CENTRO-OESTE		Fn224	Fn225	Fn226	Fn227	Tb015	Tb013	Tb014	Tb016	Tb017	Tb020	Tb026	Tb018	Tb021	Tb027	Tb019	Tb022	Tb028
500470	Ivinhema/MS	nao				25	25	0	nao									
521190	Jataí/GO					184	81	103	nao									
500510	Jatei/MS	nao				25	11	14	nao									
510510	Juara/MT	nao				37	37	0	nao									
521220	Jussara/GO	nao				123	123	0	nao									
521225	Lagoa Santa/GO	nao				10	10	0	nao									
510525	Lucas do Rio Verde/MT	nao				102	13	89	nao									
521250	Luziânia/GO	nao				133	117	16	sim	48	1,0 Pint meio-fio		54	1,0 Capina				
500540	Maracaju/MS	nao				35	0	35	nao									
521290	Marzagão/GO	nao				17	7	10	nao									
521310	Mineiros/GO	nao				130	28	102	sim									
500560	Miranda/MS	nao				32	32	0	nao									
510562	Mirassol D Oeste/MT	nao				41	41	0	sim	11	12,0 Limp boca lobo							
521380	Morrinhos/GO	nao				104	104	0	nao									
521385	Morro Agudo de Goiás/GO	nao				12	12	0	nao									
521390	Mossâmedes/GO	nao				14	14	0	nao									
521400	Mozarlândia/GO	nao				113	113	0	nao									
500570	Naviraí/MS	nao				109	58	51	sim	12	3,0 Outros		12	3,0 Outros		12	3,0 Outros	
510590	Nobres/MT	nao				26	20	6	nao									
510600	Nortelândia/MT	nao					23		nao									
521470	Nova América/GO	nao				23	23	0	nao									
521480	Nova Aurora/GO	nao				14	14	0	nao									
510620	Nova Brasilândia/MT	nao				8	8	0	nao									
510885	Nova Marilândia/MT	nao				11	11	0	nao									
510890	Nova Maringá/MT					9	9	0	nao									
510623	Nova Olímpia/MT					16	16	0	nao									
521500	Nova Veneza/GO	nao					11		nao									
510625	Nova Xavantina/MT	nao				63	63	0	sim	40	6,0 Varrição		0			0		
510626	Novo Mundo/MT					3	3	0	sim	2	4,0 Limp boca lobo		2	4,0 Pint meio-fio		1	4,0 Limp lote	
521560	Padre Bernardo/GO					28	8	20	sim	15	Varrição							
521570	Palmeiras de Goiás/GO	sim	145.000,00	N. oneroso	Construção do aterro sanitário	119	68	51	sim	7	4,0 Varrição		15	6,0				
521600	Panamá/GO	nao				15	15	0	nao									
510629	Paranaíta/MT					14	14	0	nao									

TABELA Ge01b - INFORMAÇÕES GERAIS (continuação)

ANO DE
REFERÊNCIA
2011

Município		Recursos federais recebidos para manejo de resíduos sólidos				Qtd. tot. trab. remun. de todo o manejo RSU, por agente			Trabalhadores de frentes de trabalho temporárias									
Código	Nome/UF	Ocor- rência	Valor	Tipo	Aplicação	Total empreg.	Público empreg.	Privado empreg.	Exist. frentes	Frente 1			Frente 2			Frente 3		
			R\$/ano							Qt. trab. empreg.	Duração mês	Serv. predom.	Qt. trab. empreg.	Duração mês	Serv. predom.	Qt. trab. empreg.	Duração mês	Serv. predom.
REGIÃO CENTRO-OESTE		Fn224	Fn225	Fn226	Fn227	Tb015	Tb013	Tb014	Tb016	Tb017	Tb020	Tb026	Tb018	Tb021	Tb027	Tb019	Tb022	Tb028
510642	Peixoto de Azevedo/MT	sim	250.000,00		N. oneroso caminhão de lixo	31	31	0	nao									
521645	Perolândia/GO	nao				17	17	0	nao									
521680	Petrolina de Goiás/GO	nao				34	34	0	nao									
521740	Pires do Rio/GO	nao				71	71	0	nao									
500690	Porto Murtinho/MS					15	5	10	nao									
521850	Quirinópolis/GO	nao				114	59	55	sim	8	6,0 Capina		4	3,0 Limp boca lobo		4	6,0 Pint meio-fio	
510719	Ribeirãozinho/MT	nao				11	8	3	nao									
500720	Rio Brilhante/MS					37	12	25	nao									
521880	Rio Verde/GO	nao				483	0	483	nao									
510724	Santa Carmem/MT	nao				8	8	0	nao									
510774	Santa Cruz do Xingu/MT	nao				19	15	4	nao									
521940	Santa Rita do Araguaia/GO	nao				20	0	20	nao									
521990	São Francisco de Goiás/GO	nao				20	20	0	nao									
510730	São José do Rio Claro/MT	nao				41	41	0	nao									
522010	São Luís de Montes Belos/GO					74	74	0	sim	108	12,0 Varrição		0			0		
522015	São Luiz do Norte/GO	nao				35	35	0	nao									
522020	São Miguel do Araguaia/GO	nao				36	35	1	nao									
522026	São Miguel do Passa Quatro/GO						34		sim	6	3,0 Outros							
522040	São Simão/GO	nao				59	14	45	nao									
522060	Silvânia/GO					34	14	20	nao									
510790	Sinop/MT					200	200	0	nao									
500793	Sonora/MS	nao				31	0	31	nao									
510795	Tangará da Serra/MT	nao				111	4	107	nao									
500797	Taquarussu/MS	sim	425.000,00		N. oneroso aterro sanitário e caminhão		21		sim	4	4,0 Varrição		4	4,0 Varrição		4	4,0 Varrição	
500800	Terenos/MS	nao				34	31	3	sim	10	1,0 Varrição		10	1,0 Varrição		10	1,0 Varrição	
522170	Uruana/GO	nao				73	73	0	sim	20	2,0 Pint meio-fio		0			0		
522200	Vianópolis/GO					41	40	1	nao									

TABELA Ge02
INFORMAÇÕES SOBRE DESPESAS, SEGUNDO O TIPO DE SERVIÇO
REALIZADO

TABELA Ge02 - INFORMAÇÕES SOBRE DESPESAS, SEGUNDO TIPO DE SERVIÇO REALIZADO

ANO DE
REFERÊNCIA
2011

Município		Despesas com manejo de resíduos sólidos, segundo o tipo de serviço realizado											
		Coleta de RS domiciliares e públicos			Coleta de RS serviços de saúde			Varrição de logradouros públicos			Demais Serviços, inclusive admin. e com unid. de proc.		
		Total	Público	Privado	Total	Público	Privado	Total	Público	Privado	Total	Público	Privado
Código	Nome/UF	R\$/ano	R\$/ano	R\$/ano	R\$/ano	R\$/ano	R\$/ano	R\$/ano	R\$/ano	R\$/ano	R\$/ano	R\$/ano	R\$/ano
REGIÃO CENTRO-OESTE		Fn208	Fn206	Fn207	Fn211	Fn209	Fn210	Fn214	Fn212	Fn213	Fn217	Fn215	Fn216
520010	Abadiânia/GO	348.000	300.000	48.000	1.200	0	1.200	48.000	48.000	0	60.000	60.000	0
520025	Águas Lindas de Goiás/GO												
520030	Alexânia/GO	1.300.000	1.300.000	0	44.000	0	44.000	143.640	30.780	112.860	0	0	0
520060	Alto Paraíso de Goiás/GO		500.000										
520085	Americano do Brasil/GO												
520110	Anápolis/GO	5.838.244	0	5.838.244	358.073	0	358.073	9.656.081	0	9.656.081	20.897.134	264.000	20.633.134
520145	Aparecida do Rio Doce/GO					0							
510100	Araguaiana/MT												
510120	Araguainha/MT												
520215	Araguapaz/GO												
510130	Arenápolis/MT												
510180	Barra do Garças/MT												
520330	Bela Vista de Goiás/GO	329.520	329.520	0	13.903	0	13.903	181.300	181.300	0	7.900	0	7.900
500215	Bodoquena/MS	261.726	261.726	0	12.960	12.960	0	114.922	114.922	0	122.050	122.050	0
500220	Bonito/MS	300.000	300.000	0	16.000	16.000	0	84.000	0	84.000	0	0	0
530010	Brasília/DF	39.137.292	0	39.137.292	5.745.744	0	5.745.744	56.150.650	0	56.150.650	201.122.014	116.326.918	84.795.096
510190	Brasnorte/MT	55.940	55.940	0	7.900	0	7.900	0	0	0	133.110	133.110	0
520390	Buriti Alegre/GO						5.730			0			
500240	Caarapó/MS												
520400	Cabeceiras/GO												
520410	Cachoeira Alta/GO												
520455	Caldazinha/GO	73.204	73.204	0	160	0	160	157.500	157.500	0	0	0	0
500270	Campo Grande/MS	18.812.917			1.441.615			5.126.958			18.528.235		
520485	Campo Limpo de Goiás/GO	66.000	66.000	0	0	0	0	0	0	0	0	0	0
510268	Campos de Júlio/MT		82.524			25.002			34.385			0	
520495	Campos Verdes/GO												
500280	Caracol/MS												
510285	Castanheira/MT												
520545	Cezarina/GO												
510320	Colíder/MT	2.691.468	2.691.468		36.000		36.000						
510330	Comodoro/MT												
510335	Confresa/MT		534.164			60.800			192.888			159.704	
510336	Conquista D Oeste/MT	85.000	85.000	0	7.000	0	7.000	35.000	35.000	0	0	0	0

TABELA Ge02 - INFORMAÇÕES SOBRE DESPESAS, SEGUNDO TIPO DE SERVIÇO REALIZADO

ANO DE
REFERÊNCIA
2011

Município		Despesas com manejo de resíduos sólidos, segundo o tipo de serviço realizado											
		Coleta de RS domiciliares e públicos			Coleta de RS serviços de saúde			Varrição de logradouros públicos			Demais Serviços, inclusive admin. e com unid. de proc.		
Código	Nome/UF	Total	Público	Privado	Total	Público	Privado	Total	Público	Privado	Total	Público	Privado
		R\$/ano	R\$/ano	R\$/ano	R\$/ano	R\$/ano	R\$/ano	R\$/ano	R\$/ano	R\$/ano	R\$/ano	R\$/ano	R\$/ano
REGIÃO CENTRO-OESTE		Fn208	Fn206	Fn207	Fn211	Fn209	Fn210	Fn214	Fn212	Fn213	Fn217	Fn215	Fn216
500320	Corumbá/MS	2.600.000	0	2.600.000	288.000	0	288.000	1.644.000	0	1.644.000	3.900.000	0	3.900.000
520580	Corumbá de Goiás/GO	102.188	33.588	68.600	9.000	0	9.000	99.568	89.568	10.000	33.588	33.588	0
520590	Corumbaíba/GO	117.953	117.953	0	25.000	0	25.000	491.837	491.837	0	0	0	0
500325	Costa Rica/MS												
520620	Cristalina/GO												
510340	Cuiabá/MT	14.078.485	360.000	13.718.485				11.427.526	283.680	11.143.846	0		
500370	Dourados/MS	5.351.673	190.080	5.161.593	204.344	0	204.344	4.128.000	72.000	4.056.000	1.401.950	102.960	1.298.990
520735	Edealina/GO		210.000			8.000			167.940			39.000	
520750	Estrela do Norte/GO	44.784	44.784	0	5.400	5.400	0	167.940	167.940	0	137.500	137.500	0
500390	Figueirão/MS	208.320	0	208.320	6.500	0	6.500	98.000	0	98.000	7.960	0	7.960
520780	Firminópolis/GO	239.919	239.919	0	6.600	0	6.600	122.236	122.236	0	7.250	7.250	0
520790	Flores de Goiás/GO												
520800	Formosa/GO												
520810	Formoso/GO												
510385	Gaúcha do Norte/MT												
500400	Glória de Dourados/MS												
520860	Goianésia/GO	847.000	847.000	0	52.091	52.091	0	1.154.024	1.154.024	0	1.268.839	1.156.879	111.960
520870	Goiânia/GO	37.196.441	34.856.477	2.339.964	3.995.160	3.995.160	0	24.018.671	24.018.671	0	73.054.422	73.054.422	0
520910	Goiatuba/GO												
520929	Guaraíta/GO												
510410	Guarantã do Norte/MT	443.947	0	443.947	47.952	0	47.952	35.726	20.815	14.911	320.000	320.000	0
510420	Guiratinga/MT												
520960	Heitorai/GO		37.320			14.928			74.640				
520970	Hidrolândia/GO	90.000			28.800			0			96.000		
520980	Hidrolina/GO	271.368	271.368	0	4.250	0	4.250	98.100	98.100	0	0	0	0
520990	Iaciara/GO												
520995	Indiara/GO	78.960	78.960	0	8.400	0	8.400	89.790	89.790	0	13.882	13.882	0
521010	Ipameri/GO	198.000	198.000	0	21.000	0	21.000	302.000	302.000	0	222.000	0	222.000
521056	Itaguari/GO	67.176	67.176	0	0	0	0	130.000	130.000	0	0	0	0
521120	Itapuranga/GO	203.712	59.712	144.000	7.555	0	7.555	238.848	238.848	0	0	0	0
521130	Itarumã/GO	179.280	179.280	0	0	0	0	287.640	287.640	0	0	0	0
521140	Itaçu/GO	405.468	369.468	36.000	3.000	0	3.000	257.508	257.508	0	32.000	0	32.000
521150	Itumbiara/GO	2.398.476	0	2.398.476	614.546	614.546	0	1.996.399	928.687	1.067.712	9.147.881	4.314.770	4.833.111

TABELA Ge02 - INFORMAÇÕES SOBRE DESPESAS, SEGUNDO TIPO DE SERVIÇO REALIZADO

ANO DE
REFERÊNCIA
2011

Município		Despesas com manejo de resíduos sólidos, segundo o tipo de serviço realizado											
		Coleta de RS domiciliares e públicos			Coleta de RS serviços de saúde			Varrição de logradouros públicos			Demais Serviços, inclusive admin. e com unid. de proc.		
Código	Nome/UF	Total	Público	Privado	Total	Público	Privado	Total	Público	Privado	Total	Público	Privado
		R\$/ano	R\$/ano	R\$/ano	R\$/ano	R\$/ano	R\$/ano	R\$/ano	R\$/ano	R\$/ano	R\$/ano	R\$/ano	R\$/ano
REGIÃO CENTRO-OESTE		Fn208	Fn206	Fn207	Fn211	Fn209	Fn210	Fn214	Fn212	Fn213	Fn217	Fn215	Fn216
500470	Ivinhema/MS	238.817	238.817	0	1.900	0	1.900	78.539	78.539	0	2.300	2.300	0
521190	Jataí/GO												
500510	Jateí/MS	38.000	8.000	30.000	2.000	2.000	0				0	0	0
510510	Juara/MT												
521220	Jussara/GO												
521225	Lagoa Santa/GO	80.200	80.200	0	4.200	0	4.200	28.000	28.000	0	10.000	10.000	0
510525	Lucas do Rio Verde/MT												
521250	Luziânia/GO	2.622.010	2.622.010	0	795.600	0	795.600	1.028.957	849.821	179.136	0	0	0
500540	Maracaju/MS	1.334.111	0	1.334.111	148.235	0	148.235	311.129	0	311.129	900.000	0	900.000
521290	Marzagão/GO	10.000	10.000	0	5.000	0	5.000	15.000	10.000	5.000	0	0	0
521310	Mineiros/GO	1.374.259	0	1.374.259	42.000	0	42.000	1.614.941	0	1.614.941	2.082.871	1.530.871	552.000
500560	Miranda/MS	256.165	256.165	0	57.625	0	57.625	248.471	248.471	0	0	0	0
510562	Mirassol D Oeste/MT												
521380	Morrinhos/GO			0			0			0			0
521385	Morro Agudo de Goiás/GO			0			0			0	0	0	0
521390	Mossâmedes/GO			173.886			4.550						
521400	Mozarlândia/GO												
500570	Naviraí/MS	1.700.000			138.000			466.000			0		
510590	Nobres/MT	290.316	0	290.316	7.056	0	7.056	180.000	180.000	0	0	0	0
510600	Nortelândia/MT												
521470	Nova América/GO	55.412	55.412	0	29.693	25.360	4.333	100.764	100.764	0	1.922	1.922	0
521480	Nova Aurora/GO	71.177	71.177	0	6.000	6.000	0	55.080	55.080	0	30.000	30.000	0
510620	Nova Brasilândia/MT												
510885	Nova Marilândia/MT	60.000	60.000	0	15.000	15.000	0	30.000	30.000	0	5.000	5.000	0
510890	Nova Maringá/MT												
510623	Nova Olímpia/MT												
521500	Nova Veneza/GO	151.315	151.315	0	9.000	0	9.000	258.004	258.004	0	18.000	18.000	0
510625	Nova Xavantina/MT	169.987	169.987	0	18.887	18.887	0	450.000	450.000	0	0	0	0
510626	Novo Mundo/MT	58.360	58.360	0	40.104	0	40.104	2.520	2.520	0	13.520	13.520	0
521560	Padre Bernardo/GO												
521570	Palmeiras de Goiás/GO												
521600	Panamá/GO												
510629	Paranaíta/MT												

TABELA Ge02 - INFORMAÇÕES SOBRE DESPESAS, SEGUNDO TIPO DE SERVIÇO REALIZADO

ANO DE
REFERÊNCIA
2011

Município		Despesas com manejo de resíduos sólidos, segundo o tipo de serviço realizado											
		Coleta de RS domiciliares e públicos			Coleta de RS serviços de saúde			Varrição de logradouros públicos			Demais Serviços, inclusive admin. e com unid. de proc.		
Código	Nome/UF	Total	Público	Privado	Total	Público	Privado	Total	Público	Privado	Total	Público	Privado
		R\$/ano	R\$/ano	R\$/ano	R\$/ano	R\$/ano	R\$/ano	R\$/ano	R\$/ano	R\$/ano	R\$/ano	R\$/ano	R\$/ano
REGIÃO CENTRO-OESTE		Fn208	Fn206	Fn207	Fn211	Fn209	Fn210	Fn214	Fn212	Fn213	Fn217	Fn215	Fn216
510642	Peixoto de Azevedo/MT	162.240	162.240	0	47.000	47.000	0	22.392	22.392	0	40.000	40.000	0
521645	Perolândia/GO	121.921	73.921	48.000	5.784	0	5.784	134.016	134.016	0	96.000	0	96.000
521680	Petrolina de Goiás/GO												
521740	Pires do Rio/GO												
500690	Porto Murtinho/MS				36.000								
521850	Quirinópolis/GO	960.000	960.000	0	60.000	0	60.000	1.200.000	0	1.200.000	360.000	360.000	0
510719	Ribeirãozinho/MT	45.500	0	45.500	0	0	0	179.036	179.036	0	0	0	0
500720	Rio Brilhante/MS												
521880	Rio Verde/GO	4.914.305	4.914.305	0	0	0	0	2.095.216	2.095.216	0	0	0	0
510724	Santa Carmem/MT	59.980	59.980	0	12.450	0	12.450	32.617	32.617	0	0	0	0
510774	Santa Cruz do Xingu/MT												
521940	Santa Rita do Araguaia/GO	329.427	0	329.427	7.200	0	7.200	100.764	0	100.764	109.809	0	109.809
521990	São Francisco de Goiás/GO	102.000	102.000	0	5.000	0	5.000	689.654	689.654	0	0	0	0
510730	São José do Rio Claro/MT												
522010	São Luís de Montes Belos/GO												
522015	São Luiz do Norte/GO	261.240	261.240	0	4.800	0	4.800	57.120	57.120	0	65.650	65.650	0
522020	São Miguel do Araguaia/GO	384.278	325.478	58.800	14.400	0	14.400	88.290	88.290	0	202.740	202.740	0
522026	São Miguel do Passa Quatro/GO												
522040	São Simão/GO	164.982	139.782	25.200	22.951	0	22.951	994.565	0	994.565	0	0	0
522060	Silvânia/GO												
510790	Sinop/MT												
500793	Sonora/MS												
510795	Tangará da Serra/MT	2.758.035	357.799	2.400.236									
500797	Taquarussu/MS	128.201	128.201	0	20.636	0	20.636	62.123	62.123	0	105.740	105.740	0
500800	Terenos/MS	154.800	0	154.800	0	0	0	1.693.104	1.693.104	0	0	0	0
522170	Uruana/GO	206.488	206.488	0	4.400	0	4.400	100.000	100.000	0	63.154	63.154	0
522200	Vianópolis/GO												

TABELA Ge03
INFORMAÇÕES SOBRE DESPESAS, SEGUNDO A NATUREZA DO AGENTE-
EXECUTOR

TABELA Ge03 - INFORMAÇÕES SOBRE DESPESAS, SEGUNDO A NATUREZA DO AGENTE-EXECUTOR

ANO DE
REFERÊNCIA
2011

Município		Despesas com manejo de resíduos sólidos, segundo a natureza do agente-executor											
		Total				Público				Privado			
		Domiciliares	Saúde	Varrição	Demais	Domiciliares	Saúde	Varrição	Demais	Domiciliares	Saúde	Varrição	Demais
Código	Nome/UF	R\$/ano	R\$/ano	R\$/ano	R\$/ano	R\$/ano	R\$/ano	R\$/ano	R\$/ano	R\$/ano	R\$/ano	R\$/ano	R\$/ano
REGIÃO CENTRO-OESTE		Fn208	Fn211	Fn214	Fn217	Fn206	Fn209	Fn212	Fn215	Fn207	Fn210	Fn213	Fn216
520010	Abadiânia/GO	348.000	1.200	48.000	60.000	300.000	0	48.000	60.000	48.000	1.200	0	0
520025	Águas Lindas de Goiás/GO												
520030	Alexânia/GO	1.300.000	44.000	143.640	0	1.300.000	0	30.780	0	0	44.000	112.860	0
520060	Alto Paraíso de Goiás/GO					500.000							
520085	Americano do Brasil/GO												
520110	Anápolis/GO	5.838.244	358.073	9.656.081	20.897.134	0	0	0	264.000	5.838.244	358.073	9.656.081	20.633.134
520145	Aparecida do Rio Doce/GO						0						
510100	Araguaiana/MT												
510120	Araguainha/MT												
520215	Araguapaz/GO												
510130	Arenópolis/MT												
510180	Barra do Garças/MT												
520330	Bela Vista de Goiás/GO	329.520	13.903	181.300	7.900	329.520	0	181.300	0	0	13.903	0	7.900
500215	Bodoquena/MS	261.726	12.960	114.922	122.050	261.726	12.960	114.922	122.050	0	0	0	0
500220	Bonito/MS	300.000	16.000	84.000	0	300.000	16.000	0	0	0	0	84.000	0
530010	Brasília/DF	39.137.292	5.745.744	56.150.650	201.122.014	0	0	0	116.326.918	39.137.292	5.745.744	56.150.650	84.795.096
510190	Brasnorte/MT	55.940	7.900	0	133.110	55.940	0	0	133.110	0	7.900	0	0
520390	Buriti Alegre/GO										5.730	0	
500240	Caarapó/MS												
520400	Cabeceiras/GO												
520410	Cachoeira Alta/GO												
520455	Caldazinha/GO	73.204	160	157.500	0	73.204	0	157.500	0	0	160	0	0
500270	Campo Grande/MS	18.812.917	1.441.615	5.126.958	18.528.235								
520485	Campo Limpo de Goiás/GO	66.000	0	0	0	66.000	0	0	0	0	0	0	0
510268	Campos de Júlio/MT					82.524	25.002	34.385	0				
520495	Campos Verdes/GO												
500280	Caracol/MS												
510285	Castanheira/MT												
520545	Cezarina/GO												
510320	Colíder/MT	2.691.468	36.000			2.691.468					36.000		
510330	Comodoro/MT												
510335	Confresa/MT					534.164	60.800	192.888	159.704				
510336	Conquista D Oeste/MT	85.000	7.000	35.000	0	85.000	0	35.000	0	0	7.000	0	0

TABELA Ge03 - INFORMAÇÕES SOBRE DESPESAS, SEGUNDO A NATUREZA DO AGENTE-EXECUTOR

ANO DE
REFERÊNCIA
2011

Município		Despesas com manejo de resíduos sólidos, segundo a natureza do agente-executor											
		Total				Público				Privado			
Código	Nome/UF	Domiciliares	Saúde	Varrição	Demais	Domiciliares	Saúde	Varrição	Demais	Domiciliares	Saúde	Varrição	Demais
		R\$/ano	R\$/ano	R\$/ano	R\$/ano	R\$/ano	R\$/ano	R\$/ano	R\$/ano	R\$/ano	R\$/ano	R\$/ano	R\$/ano
REGIÃO CENTRO-OESTE		Fn208	Fn211	Fn214	Fn217	Fn206	Fn209	Fn212	Fn215	Fn207	Fn210	Fn213	Fn216
500320	Corumbá/MS	2.600.000	288.000	1.644.000	3.900.000	0	0	0	0	2.600.000	288.000	1.644.000	3.900.000
520580	Corumbá de Goiás/GO	102.188	9.000	99.568	33.588	33.588	0	89.568	33.588	68.600	9.000	10.000	0
520590	Corumbaíba/GO	117.953	25.000	491.837	0	117.953	0	491.837	0	0	25.000	0	0
500325	Costa Rica/MS												
520620	Cristalina/GO												
510340	Cuiabá/MT	14.078.485		11.427.526	0	360.000		283.680		13.718.485		11.143.846	
500370	Dourados/MS	5.351.673	204.344	4.128.000	1.401.950	190.080	0	72.000	102.960	5.161.593	204.344	4.056.000	1.298.990
520735	Edealina/GO					210.000	8.000	167.940	39.000				
520750	Estrela do Norte/GO	44.784	5.400	167.940	137.500	44.784	5.400	167.940	137.500	0	0	0	0
500390	Figueirão/MS	208.320	6.500	98.000	7.960	0	0	0	0	208.320	6.500	98.000	7.960
520780	Firminópolis/GO	239.919	6.600	122.236	7.250	239.919	0	122.236	7.250	0	6.600	0	0
520790	Flores de Goiás/GO												
520800	Formosa/GO												
520810	Formoso/GO												
510385	Gaúcha do Norte/MT												
500400	Glória de Dourados/MS												
520860	Goianésia/GO	847.000	52.091	1.154.024	1.268.839	847.000	52.091	1.154.024	1.156.879	0	0	0	111.960
520870	Goiânia/GO	37.196.441	3.995.160	24.018.671	73.054.422	34.856.477	3.995.160	24.018.671	73.054.422	2.339.964	0	0	0
520910	Goiatuba/GO												
520929	Guaraíta/GO												
510410	Guarantã do Norte/MT	443.947	47.952	35.726	320.000	0	0	20.815	320.000	443.947	47.952	14.911	0
510420	Guiratinga/MT												
520960	Heitorai/GO					37.320	14.928	74.640					
520970	Hidrolândia/GO	90.000	28.800	0	96.000								
520980	Hidrolina/GO	271.368	4.250	98.100	0	271.368	0	98.100	0	0	4.250	0	0
520990	Iaciara/GO												
520995	Indiara/GO	78.960	8.400	89.790	13.882	78.960	0	89.790	13.882	0	8.400	0	0
521010	Ipameri/GO	198.000	21.000	302.000	222.000	198.000	0	302.000	0	0	21.000	0	222.000
521056	Itaguari/GO	67.176	0	130.000	0	67.176	0	130.000	0	0	0	0	0
521120	Itapuranga/GO	203.712	7.555	238.848	0	59.712	0	238.848	0	144.000	7.555	0	0
521130	Itarumã/GO	179.280	0	287.640	0	179.280	0	287.640	0	0	0	0	0
521140	Itaçu/GO	405.468	3.000	257.508	32.000	369.468	0	257.508	0	36.000	3.000	0	32.000
521150	Itumbiara/GO	2.398.476	614.546	1.996.399	9.147.881	0	614.546	928.687	4.314.770	2.398.476	0	1.067.712	4.833.111

TABELA Ge03 - INFORMAÇÕES SOBRE DESPESAS, SEGUNDO A NATUREZA DO AGENTE-EXECUTOR

ANO DE
REFERÊNCIA
2011

Município		Despesas com manejo de resíduos sólidos, segundo a natureza do agente-executor											
		Total				Público				Privado			
		Domiciliares	Saúde	Varrição	Demais	Domiciliares	Saúde	Varrição	Demais	Domiciliares	Saúde	Varrição	Demais
		R\$/ano	R\$/ano	R\$/ano	R\$/ano	R\$/ano	R\$/ano	R\$/ano	R\$/ano	R\$/ano	R\$/ano	R\$/ano	R\$/ano
Código	Nome/UF	Fn208	Fn211	Fn214	Fn217	Fn206	Fn209	Fn212	Fn215	Fn207	Fn210	Fn213	Fn216
REGIÃO CENTRO-OESTE													
500470	Ivinhema/MS	238.817	1.900	78.539	2.300	238.817	0	78.539	2.300	0	1.900	0	0
521190	Jataí/GO												
500510	Jateí/MS	38.000	2.000		0	8.000	2.000		0	30.000	0		0
510510	Juara/MT												
521220	Jussara/GO												
521225	Lagoa Santa/GO	80.200	4.200	28.000	10.000	80.200	0	28.000	10.000	0	4.200	0	0
510525	Lucas do Rio Verde/MT												
521250	Luziânia/GO	2.622.010	795.600	1.028.957	0	2.622.010	0	849.821	0	0	795.600	179.136	0
500540	Maracaju/MS	1.334.111	148.235	311.129	900.000	0	0	0	0	1.334.111	148.235	311.129	900.000
521290	Marzagão/GO	10.000	5.000	15.000	0	10.000	0	10.000	0	0	5.000	5.000	0
521310	Mineiros/GO	1.374.259	42.000	1.614.941	2.082.871	0	0	0	1.530.871	1.374.259	42.000	1.614.941	552.000
500560	Miranda/MS	256.165	57.625	248.471	0	256.165	0	248.471	0	0	57.625	0	0
510562	Mirassol D Oeste/MT												
521380	Morrinhos/GO									0	0	0	0
521385	Morro Agudo de Goiás/GO				0				0	0	0	0	0
521390	Mossâmedes/GO									173.886	4.550		
521400	Mozarlândia/GO												
500570	Naviraí/MS	1.700.000	138.000	466.000	0								
510590	Nobres/MT	290.316	7.056	180.000	0	0	0	180.000	0	290.316	7.056	0	0
510600	Nortelândia/MT												
521470	Nova América/GO	55.412	29.693	100.764	1.922	55.412	25.360	100.764	1.922	0	4.333	0	0
521480	Nova Aurora/GO	71.177	6.000	55.080	30.000	71.177	6.000	55.080	30.000	0	0	0	0
510620	Nova Brasilândia/MT												
510885	Nova Marilândia/MT	60.000	15.000	30.000	5.000	60.000	15.000	30.000	5.000	0	0	0	0
510890	Nova Maringá/MT												
510623	Nova Olímpia/MT												
521500	Nova Veneza/GO	151.315	9.000	258.004	18.000	151.315	0	258.004	18.000	0	9.000	0	0
510625	Nova Xavantina/MT	169.987	18.887	450.000	0	169.987	18.887	450.000	0	0	0	0	0
510626	Novo Mundo/MT	58.360	40.104	2.520	13.520	58.360	0	2.520	13.520	0	40.104	0	0
521560	Padre Bernardo/GO												
521570	Palmeiras de Goiás/GO												
521600	Panamá/GO												
510629	Paranaíta/MT												

TABELA Ge03 - INFORMAÇÕES SOBRE DESPESAS, SEGUNDO A NATUREZA DO AGENTE-EXECUTOR

ANO DE
REFERÊNCIA
2011

Município		Despesas com manejo de resíduos sólidos, segundo a natureza do agente-executor											
		Total				Público				Privado			
Código	Nome/UF	Domiciliares	Saúde	Varrição	Demais	Domiciliares	Saúde	Varrição	Demais	Domiciliares	Saúde	Varrição	Demais
		R\$/ano	R\$/ano	R\$/ano	R\$/ano	R\$/ano	R\$/ano	R\$/ano	R\$/ano	R\$/ano	R\$/ano	R\$/ano	R\$/ano
REGIÃO CENTRO-OESTE		Fn208	Fn211	Fn214	Fn217	Fn206	Fn209	Fn212	Fn215	Fn207	Fn210	Fn213	Fn216
510642	Peixoto de Azevedo/MT	162.240	47.000	22.392	40.000	162.240	47.000	22.392	40.000	0	0	0	0
521645	Perolândia/GO	121.921	5.784	134.016	96.000	73.921	0	134.016	0	48.000	5.784	0	96.000
521680 Petrolina de Goiás/GO													
521740 Pires do Rio/GO													
500690	Porto Murtinho/MS		36.000										
521850	Quirinópolis/GO	960.000	60.000	1.200.000	360.000	960.000	0	0	360.000	0	60.000	1.200.000	0
510719	Ribeirãozinho/MT	45.500	0	179.036	0	0	0	179.036	0	45.500	0	0	0
500720 Rio Brilhante/MS													
521880	Rio Verde/GO	4.914.305	0	2.095.216	0	4.914.305	0	2.095.216	0	0	0	0	0
510724	Santa Carmem/MT	59.980	12.450	32.617	0	59.980	0	32.617	0	0	12.450	0	0
510774 Santa Cruz do Xingu/MT													
521940	Santa Rita do Araguaia/GO	329.427	7.200	100.764	109.809	0	0	0	0	329.427	7.200	100.764	109.809
521990	São Francisco de Goiás/GO	102.000	5.000	689.654	0	102.000	0	689.654	0	0	5.000	0	0
510730 São José do Rio Claro/MT													
522010 São Luís de Montes Belos/GO													
522015	São Luiz do Norte/GO	261.240	4.800	57.120	65.650	261.240	0	57.120	65.650	0	4.800	0	0
522020	São Miguel do Araguaia/GO	384.278	14.400	88.290	202.740	325.478	0	88.290	202.740	58.800	14.400	0	0
522026 São Miguel do Passa Quatro/GO													
522040	São Simão/GO	164.982	22.951	994.565	0	139.782	0	0	0	25.200	22.951	994.565	0
522060 Silvânia/GO													
510790 Sinop/MT													
500793 Sonora/MS													
510795	Tangará da Serra/MT	2.758.035				357.799				2.400.236			
500797	Taquarussu/MS	128.201	20.636	62.123	105.740	128.201	0	62.123	105.740	0	20.636	0	0
500800	Terenos/MS	154.800	0	1.693.104	0	0	0	1.693.104	0	154.800	0	0	0
522170	Uruana/GO	206.488	4.400	100.000	63.154	206.488	0	100.000	63.154	0	4.400	0	0
522200 Vianópolis/GO													

TABELA Ge04
INFORMAÇÕES SOBRE TRABALHADORES REMUNERADOS, SEGUNDO A
NATUREZA DO AGENTE-EXECUTOR

TABELA Ge04 - INFORMAÇÕES SOBRE TRABALHADORES REMUNERADOS, SEGUNDO A NATUREZA DO AGENTE-EXECUTOR

ANO DE
REFERÊNCIA
2011

Município		Quantidade de trabalhadores remunerados alocados no manejo de resíduos sólidos, segundo a natureza do agente executor													
		Total		Público						Privado					
Código	Nome/UF	Público	Privado	Coleta	Varrição	Capina	Unidades	Outros	Geren.	Coleta	Varrição	Capina	Unidades	Outros	Geren.
		Empregado	Empregado	Empregado	Empregado	Empregado	Empregado	Empregado	Empregado	Empregado	Empregado	Empregado	Empregado	Empregado	Empregado
REGIÃO CENTRO-OESTE		Tb013	Tb014	Tb001	Tb003	Tb005	Tb007	Tb009	Tb011	Tb002	Tb004	Tb006	Tb008	Tb010	Tb012
520010	Abadiânia/GO	17		8	4	2	1	0	2						
520025	Águas Lindas de Goiás/GO	46													
520030	Alexânia/GO	19	11	16	3	0	0	0	0	0	11	0	0	0	0
520060	Alto Paraíso de Goiás/GO	18	0	8	8	0	0	0	2	0	0	0	0	0	0
520085	Americano do Brasil/GO	12	0	4	6	2	0	0	0	0	0	0	0	0	0
520110	Anápolis/GO	10	672	0	0	0	0	0	10	116	276	72	24	162	22
520145	Aparecida do Rio Doce/GO	10							1						
510100	Araguaiana/MT	5		5	0	0	0	0	0						
510120	Araguainha/MT	10	0	4	4	2	0	0	0	0	0	0	0	0	0
520215	Araguapaz/GO	34	3	6	20	8	0	0	0	3	0	0	0	0	0
510130	Arenópolis/MT	11		3	6	2	0	0	0						
510180	Barra do Garças/MT	12	29	0	0	10	1	0	1	9	20	0	0	0	0
520330	Bela Vista de Goiás/GO	52	0	23	14	5	5	0	5	0	0	0	0	0	0
500215	Bodoquena/MS	48	0	10	10	16	4	6	2	0	0	0	0	0	0
500220	Bonito/MS	25	18	2	12	4	3	0	4	8	6	0	2	0	2
530010	Brasília/DF	2.057	3.331	0	0	0	104	1.815	138	651	1.575	446	162	397	100
510190	Brasnorte/MT	4	0	4	0	0	0	0	0	0	0	0	0	0	0
520390	Buriti Alegre/GO	50	30												
500240	Caarapó/MS	37	0	10	15	10	0	0	2	0	0	0	0	0	0
520400	Cabeceiras/GO	20	4	4	15	0	0	0	1	0	0	4	0	0	0
520410	Cachoeira Alta/GO	23		7	12	3	0	0	1						
520455	Caldazinha/GO	21	0	7	14	0	0	0	0	0	0	0	0	0	0
500270	Campo Grande/MS	180	679	0	0	96	21	39	24	246	210	125	12	63	23
520485	Campo Limpo de Goiás/GO	18	0	8	5	4	0	0	1	0	0	0	0	0	0
510268	Campos de Júlio/MT	12	0	6	4	2	0	0	0	0	0	0	0	0	0
520495	Campos Verdes/GO	34	0	12	12	3	1	4	2	0	0	0	0	0	0
500280	Caracol/MS	24	0	8	2	8	0	4	2	0	0	0	0	0	0
510285	Castanheira/MT	12	0	4	3	2			2	0	0	0	0	0	0
520545	Cezarina/GO	25	9	8	8	2	1	3	3	2	5	0	0	2	0
510320	Colíder/MT	44	0	12	20	7	3		2	0	0	0	0	0	0
510330	Comodoro/MT	25	0	6	15	3	0	0	1	0	0	0	0	0	0
510335	Confresa/MT	36	0	6	15	5	3	4	3	0	0	0	0	0	0
510336	Conquista D Oeste/MT	11	0	6	3	2	0	0	0	0	0	0	0	0	0

TABELA Ge04 - INFORMAÇÕES SOBRE TRABALHADORES REMUNERADOS, SEGUNDO A NATUREZA DO AGENTE-EXECUTOR

ANO DE
REFERÊNCIA
2011

Município		Quantidade de trabalhadores remunerados alocados no manejo de resíduos sólidos, segundo a natureza do agente executor													
		Total		Público						Privado					
		Público	Privado	Coleta	Varrição	Capina	Unidades	Outros	Geren.	Coleta	Varrição	Capina	Unidades	Outros	Geren.
		Empregado	Empregado	Empregado	Empregado	Empregado	Empregado	Empregado	Empregado	Empregado	Empregado	Empregado	Empregado	Empregado	Empregado
Código	Nome/UF	Tb013	Tb014	Tb001	Tb003	Tb005	Tb007	Tb009	Tb011	Tb002	Tb004	Tb006	Tb008	Tb010	Tb012
REGIÃO CENTRO-OESTE															
500320	Corumbá/MS	0	96	0	0	0	0	0	0	30	32	30	3	0	1
520580	Corumbá de Goiás/GO	14	3	3	8	0	1	0	2	0	0	3	0	0	0
520590	Corumbá/GO	48	0	3	38	6	0	0	1	0	0	0	0	0	0
500325	Costa Rica/MS	0	57	0	0	0	0	0	0	10	15	15	15	0	2
520620	Cristalina/GO	0	90	0	0	0	0	0	0	26	30	15	6	9	4
510340	Cuiabá/MT	27	465	0	0	0	0	0	27	112	115	210	13	0	15
500370	Dourados/MS	14	328	0	0	2	0	5	7	69	180	14	15	25	25
520735	Edealina/GO	30	0	7	15	4	1	2	1	0	0	0	0	0	0
520750	Estrela do Norte/GO	27	0	4	15	7	0	0	1	0	0	0	0	0	0
500390	Figueirão/MS	0	16	0	0	0	0	0	0	5	4	3	1	2	1
520780	Firminópolis/GO	51	0	22	14	10	0	2	3	0	0	0	0	0	0
520790	Flores de Goiás/GO	22	0	6	10	2	0	3	1	0	0	0	0	0	0
520800	Formosa/GO	220		40	35	35									
520810	Formoso/GO	25	0	3	7	5	3	4	3	0	0	0	0	0	0
510385	Gaúcha do Norte/MT	6	0	4	2	0	0	0	0	0	0	0	0	0	0
500400	Glória de Dourados/MS	17	0	6	3	2	6	0	0	0	0	0	0	0	0
520860	Goianésia/GO	150	10	38	95	10	3	2	2	0	0	10	0	0	0
520870	Goiânia/GO	4.424	209	663	1.900	775	69	732	285	0	0	0	0	209	0
520910	Goiatuba/GO	92	0	10	80	2	0	0	0	0	0	0	0	0	0
520929	Guaraíta/GO	15	2	4	2	3	2	2	2	2	0	0	0	0	0
510410	Guarantã do Norte/MT	8	9	0	2	2	0	3	1	8	1	0	0	0	0
510420	Guiratinga/MT		0							0	0	0	0	0	0
520960	Heitorai/GO	35	0	5	10	15	2	2	1	0	0	0	0	0	0
520970	Hidrolândia/GO	37	5	8	26	0	0	1	2	0	0	4	1	0	0
520980	Hidrolina/GO	33	0	15	10	5	0	0	3	0	0	0	0	0	0
520990	Iaciara/GO	34	0	12	15	3	0	0	4	0	0	0	0	0	0
520995	Indiara/GO	18	0	5	9	3	0	0	1	0	0	0	0	0	0
521010	Ipameri/GO	44	0	13	20	4	0	0	7	0	0	0	0	0	0
521056	Itaguari/GO	15	0	3	12	0	0	0	0	0	0	0	0	0	0
521120	Itapuranga/GO	45	0	8	34	0	2	0	1	0	0	0	0	0	0
521130	Itarumã/GO	11	0	5	0	4	0	0	2	0	0	0	0	0	0
521140	Itaçu/GO	56	0	20	23	5		3		0	0	0	0	0	0
521150	Itumbiara/GO	360	110	0	60	80	0	200	20	36	24	28	6	11	5

TABELA Ge04 - INFORMAÇÕES SOBRE TRABALHADORES REMUNERADOS, SEGUNDO A NATUREZA DO AGENTE-EXECUTOR

ANO DE
REFERÊNCIA
2011

Município		Quantidade de trabalhadores remunerados alocados no manejo de resíduos sólidos, segundo a natureza do agente executor													
		Total		Público						Privado					
		Público	Privado	Coleta	Varrição	Capina	Unidades	Outros	Geren.	Coleta	Varrição	Capina	Unidades	Outros	Geren.
		Empregado	Empregado	Empregado	Empregado	Empregado	Empregado	Empregado	Empregado	Empregado	Empregado	Empregado	Empregado	Empregado	Empregado
Código	Nome/UF	Tb013	Tb014	Tb001	Tb003	Tb005	Tb007	Tb009	Tb011	Tb002	Tb004	Tb006	Tb008	Tb010	Tb012
REGIÃO CENTRO-OESTE															
500470	Ivinhema/MS	25	0	12	5	5	0	0	3	0	0	0	0	0	0
521190	Jataí/GO	81	103	4	50	20	2	1	4	22	70	1	7	1	2
500510	Jateí/MS	11	14	3	6	0	0	0	2	3	10	0	1	0	0
510510	Juara/MT	37	0	20	6	10	0	0	1	0	0	0	0	0	0
521220	Jussara/GO	123	0	28	60	22	0	10	3	0	0	0	0	0	0
521225	Lagoa Santa/GO	10	0	5	1	2	0	1	1	0	0	0	0	0	0
510525	Lucas do Rio Verde/MT	13	89	10	0	0	0	0	3	25	10	20	20	10	4
521250	Luziânia/GO	117	16	53	42	8	6	4	4	0	16	0	0	0	0
500540	Maracaju/MS	0	35	0	0	0	0	0	0	0	0	0	0	35	0
521290	Marzagão/GO	7	10	1	3	3	0	0	0	2	2	0	2	3	1
521310	Mineiros/GO	28	102	0	0	0	2	25	1	16	65	15	0	0	6
500560	Miranda/MS	32	0	10	12	10	0	0	0	0	0	0	0	0	0
510562	Mirassol D Oeste/MT	41	0	19	7	7	0	4	4	0	0	0	0	0	0
521380	Morrinhos/GO	104	0	48	36	12	4	0	4	0	0	0	0	0	0
521385	Morro Agudo de Goiás/GO	12	0	3	5	3	0	0	1	0	0	0	0	0	0
521390	Mossâmedes/GO	14	0	3	6	3	0	0	2	0	0	0	0	0	0
521400	Mozarlândia/GO	113	0	17	60	12	17	2	5	0	0	0	0	0	0
500570	Naviraí/MS	58	51	16	2	3	1	29	7	1	12	0	38	0	0
510590	Nobres/MT	20	6												
510600	Nortelândia/MT	23		5	3	3	0	8	4						
521470	Nova América/GO	23	0	3	9	8	0	0	3	0	0	0	0	0	0
521480	Nova Aurora/GO	14	0	5	5	2	1	0	1	0	0	0	0	0	0
510620	Nova Brasilândia/MT	8	0							0	0	0	0	0	0
510885	Nova Marilândia/MT	11	0							0	0	0	0	0	0
510890	Nova Maringá/MT	9	0	4	3	1	0	0	1	0	0	0	0	0	0
510623	Nova Olímpia/MT	16	0	9	0	6	0	0	1	0	0	0	0	0	0
521500	Nova Veneza/GO	11		8	0	3	0	0	0						
510625	Nova Xavantina/MT	63	0	12	9	40	0	0	2	0	0	0	0	0	0
510626	Novo Mundo/MT	3	0	2	0	1	0	0	0	0	0	0	0	0	0
521560	Padre Bernardo/GO	8	20	2	4	0	0	2	0	3	11	0	0	4	2
521570	Palmeiras de Goiás/GO	68	51	16	39	0	10	0	3	0	30	6	6	9	0
521600	Panamá/GO	15	0							0	0	0	0	0	0
510629	Paranaíba/MT	14	0	5	7	1	0	0	1	0	0	0	0	0	0

TABELA Ge04 - INFORMAÇÕES SOBRE TRABALHADORES REMUNERADOS, SEGUNDO A NATUREZA DO AGENTE-EXECUTOR

ANO DE
REFERÊNCIA
2011

Município		Quantidade de trabalhadores remunerados alocados no manejo de resíduos sólidos, segundo a natureza do agente executor													
		Total		Público						Privado					
		Público	Privado	Coleta	Varrição	Capina	Unidades	Outros	Geren.	Coleta	Varrição	Capina	Unidades	Outros	Geren.
		Empregado	Empregado	Empregado	Empregado	Empregado	Empregado	Empregado	Empregado	Empregado	Empregado	Empregado	Empregado	Empregado	Empregado
Código	Nome/UF	Tb013	Tb014	Tb001	Tb003	Tb005	Tb007	Tb009	Tb011	Tb002	Tb004	Tb006	Tb008	Tb010	Tb012
REGIÃO CENTRO-OESTE															
510642	Peixoto de Azevedo/MT	31	0	15	3	10	0	0	3	0	0	0	0	0	0
521645	Perolândia/GO	17	0	2	13	0	1	0	1	0	0	0	0	0	0
521680	Petrolina de Goiás/GO	34	0	10	21	2	0	0	1	0	0	0	0	0	0
521740	Pires do Rio/GO	71	0	20	20	25	2	2	2	0	0	0	0	0	0
500690	Porto Murtinho/MS	5	10	4	0	0	1	0	0	0	10	0	0	0	0
521850	Quirinópolis/GO	59	55	20	28	5	2	2	2	0	50	2	1	1	1
510719	Ribeirãozinho/MT	8	3	0	7	1	0	0	0	3	0	0	0	0	0
500720	Rio Brilhante/MS	12	25	0	5	3	0	2	2	0	10	10	0	5	0
521880	Rio Verde/GO	0	483	0	0	0	0	0	0	24	365	58	22	0	14
510724	Santa Carmem/MT	8	0	4	4	0	0	0	0	0	0	0	0	0	0
510774	Santa Cruz do Xingu/MT	15	4												
521940	Santa Rita do Araguaia/GO	0	20	0	0	0	0	0	0	4	9	4	1	1	1
521990	São Francisco de Goiás/GO	20	0	5	10	4	0	0	1	0	0	0	0	0	0
510730	São José do Rio Claro/MT	41	0	9	12	8	9	2	1	0	0	0	0	0	0
522010	São Luís de Montes Belos/GO	74	0	9	49	15	0	0	1	0	0	0	0	0	0
522015	São Luiz do Norte/GO	35	0	8	5	4	0	16	2	0	0	0	0	0	0
522020	São Miguel do Araguaia/GO	35	1	16	9	8	1	0	1	1	0	0	0	0	0
522026	São Miguel do Passa Quatro/GO	34		5	16	6	2	3	2						
522040	São Simão/GO	14	45	8	0	0	3	0	3	3	29	11	0	0	2
522060	Silvânia/GO	14	20	8	0	5	0	0	1	0	20	0	0	0	0
510790	Sinop/MT	200	0	96	40	58	2	2	2	0	0	0	0	0	0
500793	Sonora/MS	0	31	0	0	0	0	0	0	8	6	4	0	11	2
510795	Tangará da Serra/MT	4	107	0	0	0	2	0	2	20	40	40	5	0	2
500797	Taquarussu/MS	21		8	3	1	0	8	1						
500800	Terenos/MS	31	3	0	25	5	0	0	1	3	0	0	0	0	0
522170	Uruana/GO	73	0	12	15	11	5	25	5	0	0	0	0	0	0
522200	Vianópolis/GO	40	1												

TABELA Ge05
INFORMAÇÕES SOBRE TRABALHADORES REMUNERADOS, SEGUNDO O TIPO
DE SERVIÇO REALIZADO

TABELA Ge05 - INFORMAÇÕES SOBRE TRABALHADORES REMUNERADOS, SEGUNDO O TIPO DE SERVIÇO REALIZADO

ANO DE
REFERÊNCIA
2011

Município		Quantidade de trabalhadores remunerados alocados no manejo de resíduos sólidos, segundo o tipo de serviço realizado													
		Total		Coleta		Varrição		Capina e roçada		Unidades de processamento		Outros serviços		Gerenciais ou administrativos	
Código	Nome/UF	Público	Privado	Público	Privado	Público	Privado	Público	Privado	Público	Privado	Público	Privado	Público	Privado
		Empregado	Empregado	Empregado	Empregado	Empregado	Empregado	Empregado	Empregado	Empregado	Empregado	Empregado	Empregado	Empregado	Empregado
REGIÃO CENTRO-OESTE		Tb013	Tb014	Tb001	Tb002	Tb003	Tb004	Tb005	Tb006	Tb007	Tb008	Tb009	Tb010	Tb011	Tb012
520010	Abadiânia/GO	17		8		4		2		1		0		2	
520025	Águas Lindas de Goiás/GO	46													
520030	Alexânia/GO	19	11	16	0	3	11	0	0	0	0	0	0	0	0
520060	Alto Paraíso de Goiás/GO	18	0	8	0	8	0	0	0	0	0	0	0	2	0
520085	Americano do Brasil/GO	12	0	4	0	6	0	2	0	0	0	0	0	0	0
520110	Anápolis/GO	10	672	0	116	0	276	0	72	0	24	0	162	10	22
520145	Aparecida do Rio Doce/GO	10												1	
510100	Araguaiana/MT	5		5		0		0		0		0		0	
510120	Araguaína/MT	10	0	4	0	4	0	2	0	0	0	0	0	0	0
520215	Araguapaz/GO	34	3	6	3	20	0	8	0	0	0	0	0	0	0
510130	Arenópolis/MT	11		3		6		2		0		0		0	
510180	Barra do Garças/MT	12	29	0	9	0	20	10	0	1	0	0	0	1	0
520330	Bela Vista de Goiás/GO	52	0	23	0	14	0	5	0	5	0	0	0	5	0
500215	Bodoquena/MS	48	0	10	0	10	0	16	0	4	0	6	0	2	0
500220	Bonito/MS	25	18	2	8	12	6	4	0	3	2	0	0	4	2
530010	Brasília/DF	2.057	3.331	0	651	0	1.575	0	446	104	162	1.815	397	138	100
510190	Brasnorte/MT	4	0	4	0	0	0	0	0	0	0	0	0	0	0
520390	Buriti Alegre/GO	50	30												
500240	Caarapó/MS	37	0	10	0	15	0	10	0	0	0	0	0	2	0
520400	Cabeceiras/GO	20	4	4	0	15	0	0	4	0	0	0	0	1	0
520410	Cachoeira Alta/GO	23		7		12		3		0		0		1	
520455	Caldazinha/GO	21	0	7	0	14	0	0	0	0	0	0	0	0	0
500270	Campo Grande/MS	180	679	0	246	0	210	96	125	21	12	39	63	24	23
520485	Campo Limpo de Goiás/GO	18	0	8	0	5	0	4	0	0	0	0	0	1	0
510268	Campos de Júlio/MT	12	0	6	0	4	0	2	0	0	0	0	0	0	0
520495	Campos Verdes/GO	34	0	12	0	12	0	3	0	1	0	4	0	2	0
500280	Caracol/MS	24	0	8	0	2	0	8	0	0	0	4	0	2	0
510285	Castanheira/MT	12	0	4	0	3	0	2	0		0		0	2	0
520545	Cezarina/GO	25	9	8	2	8	5	2	0	1	0	3	2	3	0
510320	Colíder/MT	44	0	12	0	20	0	7	0	3	0		0	2	0
510330	Comodoro/MT	25	0	6	0	15	0	3	0	0	0	0	0	1	0
510335	Confresa/MT	36	0	6	0	15	0	5	0	3	0	4	0	3	0
510336	Conquista D Oeste/MT	11	0	6	0	3	0	2	0	0	0	0	0	0	0

TABELA Ge05 - INFORMAÇÕES SOBRE TRABALHADORES REMUNERADOS, SEGUNDO O TIPO DE SERVIÇO REALIZADO

ANO DE
REFERÊNCIA
2011

Município		Quantidade de trabalhadores remunerados alocados no manejo de resíduos sólidos, segundo o tipo de serviço realizado													
		Total		Coleta		Variação		Capina e roçada		Unidades de processamento		Outros serviços		Gerenciais ou administrativos	
Código	Nome/UF	Público	Privado	Público	Privado	Público	Privado	Público	Privado	Público	Privado	Público	Privado	Público	Privado
		Empregado	Empregado	Empregado	Empregado	Empregado	Empregado	Empregado	Empregado	Empregado	Empregado	Empregado	Empregado	Empregado	Empregado
REGIÃO CENTRO-OESTE		Tb013	Tb014	Tb001	Tb002	Tb003	Tb004	Tb005	Tb006	Tb007	Tb008	Tb009	Tb010	Tb011	Tb012
500320	Corumbá/MS	0	96	0	30	0	32	0	30	0	3	0	0	0	1
520580	Corumbá de Goiás/GO	14	3	3	0	8	0	0	3	1	0	0	0	2	0
520590	Corumbaíba/GO	48	0	3	0	38	0	6	0	0	0	0	0	1	0
500325	Costa Rica/MS	0	57	0	10	0	15	0	15	0	15	0	0	0	2
520620	Cristalina/GO	0	90	0	26	0	30	0	15	0	6	0	9	0	4
510340	Cuiabá/MT	27	465	0	112	0	115	0	210	0	13	0	0	27	15
500370	Dourados/MS	14	328	0	69	0	180	2	14	0	15	5	25	7	25
520735	Edealina/GO	30	0	7	0	15	0	4	0	1	0	2	0	1	0
520750	Estrela do Norte/GO	27	0	4	0	15	0	7	0	0	0	0	0	1	0
500390	Figueirão/MS	0	16	0	5	0	4	0	3	0	1	0	2	0	1
520780	Firminópolis/GO	51	0	22	0	14	0	10	0	0	0	2	0	3	0
520790	Flores de Goiás/GO	22	0	6	0	10	0	2	0	0	0	3	0	1	0
520800	Formosa/GO	220		40		35		35							
520810	Formoso/GO	25	0	3	0	7	0	5	0	3	0	4	0	3	0
510385	Gaúcha do Norte/MT	6	0	4	0	2	0	0	0	0	0	0	0	0	0
500400	Glória de Dourados/MS	17	0	6	0	3	0	2	0	6	0	0	0	0	0
520860	Goianésia/GO	150	10	38	0	95	0	10	10	3	0	2	0	2	0
520870	Goiânia/GO	4.424	209	663	0	1.900	0	775	0	69	0	732	209	285	0
520910	Goiatuba/GO	92	0	10	0	80	0	2	0	0	0	0	0	0	0
520929	Guaraíta/GO	15	2	4	2	2	0	3	0	2	0	2	0	2	0
510410	Guarantã do Norte/MT	8	9	0	8	2	1	2	0	0	0	3	0	1	0
510420	Guiratinga/MT		0		0		0		0		0		0		0
520960	Heitorai/GO	35	0	5	0	10	0	15	0	2	0	2	0	1	0
520970	Hidrolândia/GO	37	5	8	0	26	0	0	4	0	1	1	0	2	0
520980	Hidrolina/GO	33	0	15	0	10	0	5	0	0	0	0	0	3	0
520990	Iaciara/GO	34	0	12	0	15	0	3	0	0	0	0	0	4	0
520995	Indiara/GO	18	0	5	0	9	0	3	0	0	0	0	0	1	0
521010	Ipameri/GO	44	0	13	0	20	0	4	0	0	0	0	0	7	0
521056	Itaguari/GO	15	0	3	0	12	0	0	0	0	0	0	0	0	0
521120	Itapuranga/GO	45	0	8	0	34	0	0	0	2	0	0	0	1	0
521130	Itarumã/GO	11	0	5	0	0	0	4	0	0	0	0	0	2	0
521140	Itaçu/GO	56	0	20	0	23	0	5	0		0	3	0		0
521150	Itumbiara/GO	360	110	0	36	60	24	80	28	0	6	200	11	20	5

TABELA Ge05 - INFORMAÇÕES SOBRE TRABALHADORES REMUNERADOS, SEGUNDO O TIPO DE SERVIÇO REALIZADO

ANO DE
REFERÊNCIA
2011

Município		Quantidade de trabalhadores remunerados alocados no manejo de resíduos sólidos, segundo o tipo de serviço realizado													
		Total		Coleta		Variação		Capina e roçada		Unidades de processamento		Outros serviços		Gerenciais ou administrativos	
Código	Nome/UF	Público	Privado	Público	Privado	Público	Privado	Público	Privado	Público	Privado	Público	Privado	Público	Privado
		Empregado	Empregado	Empregado	Empregado	Empregado	Empregado	Empregado	Empregado	Empregado	Empregado	Empregado	Empregado	Empregado	Empregado
REGIÃO CENTRO-OESTE		Tb013	Tb014	Tb001	Tb002	Tb003	Tb004	Tb005	Tb006	Tb007	Tb008	Tb009	Tb010	Tb011	Tb012
500470	Ivinhema/MS	25	0	12	0	5	0	5	0	0	0	0	0	3	0
521190	Jataí/GO	81	103	4	22	50	70	20	1	2	7	1	1	4	2
500510	Jateí/MS	11	14	3	3	6	10	0	0	0	1	0	0	2	0
510510	Juara/MT	37	0	20	0	6	0	10	0	0	0	0	0	1	0
521220	Jussara/GO	123	0	28	0	60	0	22	0	0	0	10	0	3	0
521225	Lagoa Santa/GO	10	0	5	0	1	0	2	0	0	0	1	0	1	0
510525	Lucas do Rio Verde/MT	13	89	10	25	0	10	0	20	0	20	0	10	3	4
521250	Luziânia/GO	117	16	53	0	42	16	8	0	6	0	4	0	4	0
500540	Maracaju/MS	0	35	0	0	0	0	0	0	0	0	0	35	0	0
521290	Marzagão/GO	7	10	1	2	3	2	3	0	0	2	0	3	0	1
521310	Mineiros/GO	28	102	0	16	0	65	0	15	2	0	25	0	1	6
500560	Miranda/MS	32	0	10	0	12	0	10	0	0	0	0	0	0	0
510562	Mirassol D Oeste/MT	41	0	19	0	7	0	7	0	0	0	4	0	4	0
521380	Morrinhos/GO	104	0	48	0	36	0	12	0	4	0	0	0	4	0
521385	Morro Agudo de Goiás/GO	12	0	3	0	5	0	3	0	0	0	0	0	1	0
521390	Mossâmedes/GO	14	0	3	0	6	0	3	0	0	0	0	0	2	0
521400	Mozarlândia/GO	113	0	17	0	60	0	12	0	17	0	2	0	5	0
500570	Naviraí/MS	58	51	16	1	2	12	3	0	1	38	29	0	7	0
510590	Nobres/MT	20	6												
510600	Nortelândia/MT	23		5		3		3		0		8		4	
521470	Nova América/GO	23	0	3	0	9	0	8	0	0	0	0	0	3	0
521480	Nova Aurora/GO	14	0	5	0	5	0	2	0	1	0	0	0	1	0
510620	Nova Brasilândia/MT	8	0		0		0		0		0		0		0
510885	Nova Marilândia/MT	11	0		0		0		0		0		0		0
510890	Nova Maringá/MT	9	0	4	0	3	0	1	0	0	0	0	0	1	0
510623	Nova Olímpia/MT	16	0	9	0	0	0	6	0	0	0	0	0	1	0
521500	Nova Veneza/GO	11		8		0		3		0		0		0	
510625	Nova Xavantina/MT	63	0	12	0	9	0	40	0	0	0	0	0	2	0
510626	Novo Mundo/MT	3	0	2	0	0	0	1	0	0	0	0	0	0	0
521560	Padre Bernardo/GO	8	20	2	3	4	11	0	0	0	0	2	4	0	2
521570	Palmeiras de Goiás/GO	68	51	16	0	39	30	0	6	10	6	0	9	3	0
521600	Panamá/GO	15	0		0		0		0		0		0		0
510629	Paranaíta/MT	14	0	5	0	7	0	1	0	0	0	0	0	1	0

TABELA Ge05 - INFORMAÇÕES SOBRE TRABALHADORES REMUNERADOS, SEGUNDO O TIPO DE SERVIÇO REALIZADO

ANO DE
REFERÊNCIA
2011

Município	Quantidade de trabalhadores remunerados alocados no manejo de resíduos sólidos, segundo o tipo de serviço realizado													
	Total		Coleta		Varrição		Capina e roçada		Unidades de processamento		Outros serviços		Gerenciais ou administrativos	
	Público	Privado	Público	Privado	Público	Privado	Público	Privado	Público	Privado	Público	Privado	Público	Privado
	Empregado	Empregado	Empregado	Empregado	Empregado	Empregado	Empregado	Empregado	Empregado	Empregado	Empregado	Empregado	Empregado	Empregado
Código	Tb013	Tb014	Tb001	Tb002	Tb003	Tb004	Tb005	Tb006	Tb007	Tb008	Tb009	Tb010	Tb011	Tb012
REGIÃO CENTRO-OESTE														
510642 Peixoto de Azevedo/MT	31	0	15	0	3	0	10	0	0	0	0	0	3	0
521645 Perolândia/GO	17	0	2	0	13	0	0	0	1	0	0	0	1	0
521680 Petrolina de Goiás/GO	34	0	10	0	21	0	2	0	0	0	0	0	1	0
521740 Pires do Rio/GO	71	0	20	0	20	0	25	0	2	0	2	0	2	0
500690 Porto Murtinho/MS	5	10	4	0	0	10	0	0	1	0	0	0	0	0
521850 Quirinópolis/GO	59	55	20	0	28	50	5	2	2	1	2	1	2	1
510719 Ribeirãozinho/MT	8	3	0	3	7	0	1	0	0	0	0	0	0	0
500720 Rio Brilhante/MS	12	25	0	0	5	10	3	10	0	0	2	5	2	0
521880 Rio Verde/GO	0	483	0	24	0	365	0	58	0	22	0	0	0	14
510724 Santa Carmem/MT	8	0	4	0	4	0	0	0	0	0	0	0	0	0
510774 Santa Cruz do Xingu/MT	15	4												
521940 Santa Rita do Araguaia/GO	0	20	0	4	0	9	0	4	0	1	0	1	0	1
521990 São Francisco de Goiás/GO	20	0	5	0	10	0	4	0	0	0	0	0	1	0
510730 São José do Rio Claro/MT	41	0	9	0	12	0	8	0	9	0	2	0	1	0
522010 São Luís de Montes Belos/GO	74	0	9	0	49	0	15	0	0	0	0	0	1	0
522015 São Luiz do Norte/GO	35	0	8	0	5	0	4	0	0	0	16	0	2	0
522020 São Miguel do Araguaia/GO	35	1	16	1	9	0	8	0	1	0	0	0	1	0
522026 São Miguel do Passa Quatro/GO	34		5		16		6		2		3		2	
522040 São Simão/GO	14	45	8	3	0	29	0	11	3	0	0	0	3	2
522060 Silvânia/GO	14	20	8	0	0	20	5	0	0	0	0	0	1	0
510790 Sinop/MT	200	0	96	0	40	0	58	0	2	0	2	0	2	0
500793 Sonora/MS	0	31	0	8	0	6	0	4	0	0	0	11	0	2
510795 Tangará da Serra/MT	4	107	0	20	0	40	0	40	2	5	0	0	2	2
500797 Taquarussu/MS	21		8		3		1		0		8		1	
500800 Terenos/MS	31	3	0	3	25	0	5	0	0	0	0	0	1	0
522170 Uruana/GO	73	0	12	0	15	0	11	0	5	0	25	0	5	0
522200 Vianópolis/GO	40	1												

TABELA Ge06
EXISTÊNCIA DE SERVIÇOS DELEGADOS

TABELA Ge06 - EXISTÊNCIA DE SERVIÇOS DELEGADOS

ANO DE
REFERÊNCIA
2011

Município		Existência de algum serviço delegado	Coleta de resíduos domiciliares	Coleta de resíduos públicos	Coleta de resíduos dos serviços de saúde	Coleta de resíduos da construção civil	Varrição de logradouros públicos	Capina e roçada	Operação de aterro sanitário	Operação de unidade de triagem	Operação de unidade de compostagem	Operação de incinerador	Operação de unidade de transbordo	Operação de outras unidades de processamento	Outros
Código	Nome/UF														
REGIÃO CENTRO-OESTE		Ge202													
521190	Jataí/GO	sim	X	X	X				X						
500540	Maracaju/MS	sim	X	X	X										
521880	Rio Verde/GO	sim	X	X			X	X	X		X		X		

TABELA Co01
INFORMAÇÕES SOBRE POPULAÇÃO ATENDIDA, ESTRUTURA OPERACIONAL,
FREQUÊNCIA E TERCEIRIZAÇÃO DO SERVIÇO DE COLETA DOMICILIAR E PÚBLICA

TABELA Co01 - INFORMAÇÕES SOBRE POPULAÇÃO ATENDIDA, ESTRUTURA OPERACIONAL, FREQUÊNCIA E TERCEIRIZAÇÃO DO SERVIÇO DE COLETA DOMICILAR E PÚBLICA

ANO DE
REFERÊNCIA
2011

Município	População atendida declarada		Pop. atendida, segundo frequência			Coleta Noturna	Coleta com elevação de contêiner	Quantidade de coletadores e motoristas	
	Total	Urbano do município	Diária	2 ou 3 vezes por semana	1 vez por semana			Prefeitura	Empresas
	habitante	habitante	%	%	%			empregado	empregado
Código	Nome/UF					exist.	exist.	Tb001	Tb002
REGIÃO CENTRO-OESTE		Co164	Co050	Co134	Co135	Co136	Co008	Co131	
520010	Abadiânia/GO	11.004	11.004	0	80	20	nao	sim	8
520025	Águas Lindas de Goiás/GO	163.490	163.000	50	20	30	nao	sim	
520030	Alexânia/GO	24.104	19.916	85	10	5	sim	sim	16 0
520060	Alto Paraíso de Goiás/GO	6.939	5.260	100	0	0	nao	nao	8 0
520085	Americano do Brasil/GO	4.997	4.281	25	50	25	nao	sim	4 0
520110	Anápolis/GO	338.545	332.618	20	80	0	sim	nao	0 116
520145	Aparecida do Rio Doce/GO	1.500	1.200	60	30	10	nao	nao	
510100	Araguaiana/MT	2.177	2.177	0	100	0			5
510120	Araguainha/MT	946	920	0	100	0	nao	nao	4 0
520215	Araguapaz/GO	7.200	5.000	10	40	50	nao	nao	6 3
510130	Arenápolis/MT	9.560	9.084	80	15	5	sim	sim	3
510180	Barra do Garças/MT	56.903	51.256	50	25	25	nao	nao	0 9
520330	Bela Vista de Goiás/GO	24.965	18.256	75	15	10	nao	nao	23 0
500215	Bodoquena/MS	5.800	5.700	20	80	0	nao	nao	10 0
500220	Bonito/MS	16.326	16.326	50	50	0	nao	nao	2 8
530010	Brasília/DF	2.550.000	2.480.000	85	13	2	sim	sim	0 651
510190	Brasnorte/MT	11.000	10.000	30	50	20	nao	nao	4 0
520390	Buriti Alegre/GO	9.080	8.436	1	1	98	nao	nao	
500240	Caarapó/MS	26.156	18.585	30	40	30	sim	nao	10 0
520400	Cabeceiras/GO	5.539	4.400	75	20	5	nao	nao	4 0
520410	Cachoeira Alta/GO	8.499	8.499	50	40	10	nao	nao	7
520455	Caldazinha/GO	2.561	800	80	10	10	nao	nao	7 0
500270	Campo Grande/MS	786.797	776.242	30	70	0	sim	sim	0 246
520485	Campo Limpo de Goiás/GO	6.361	5.391	15	45	40	nao	nao	8 0
510268	Campos de Júlio/MT	4.149	4.149	80	20	0	nao	nao	6 0
520495	Campos Verdes/GO	4.268	459	20	80	0	nao	nao	12 0
500280	Caracol/MS	3.575	3.275	42	42	16	nao	nao	8 0
510285	Castanheira/MT	3.937	3.937	0	40	60	nao	nao	4 0
520545	Cezarina/GO	7.625	5.654	40	60	0	nao	nao	8 2
510320	Colíder/MT	25.184	25.184	100	0	0	sim	nao	12 0
510330	Comodoro/MT	13.000	12.749	6	70	24	nao	nao	6 0
510335	Confresa/MT	25.684	8.727	15	35	50	sim	nao	6 0
510336	Conquista D Oeste/MT	2.091	2.091	50	50	0	nao	nao	6 0

TABELA Co01 - INFORMAÇÕES SOBRE POPULAÇÃO ATENDIDA, ESTRUTURA OPERACIONAL, FREQUÊNCIA E TERCEIRIZAÇÃO DO SERVIÇO DE COLETA DOMICILAR E PÚBLICA

ANO DE
REFERÊNCIA
2011

Município		População atendida declarada		Pop. atendida, segundo frequência			Coleta Noturna	Coleta com elevação de contêiner	Quantidade de coletores e motoristas	
				Diária	2 ou 3 vezes por semana	1 vez por semana			Prefeitura	Empresas
		Total	Urbano do município							
Código	Nome/UF	habitante	habitante	%	%	%	exist.	exist.	empregado	empregado
REGIÃO CENTRO-OESTE		Co164	Co050	Co134	Co135	Co136	Co008	Co131	Tb001	Tb002
500320	Corumbá/MS	94.006	94.006	60	40	0	sim	sim	0	30
520580	Corumbá de Goiás/GO	6.449	6.449	20	20	60	sim	sim	3	0
520590	Corumbaíba/GO	7.500	6.398	80	10	10	nao	sim	3	0
500325	Costa Rica/MS	20.027	17.132	60	37	3	nao	nao	0	10
520620	Cristalina/GO	39.210	39.210	90	10	0	sim	sim	0	26
510340	Cuiabá/MT	550.000	545.918	5	94	1	sim	sim	0	112
500370	Dourados/MS	198.422	164.888	10	85	5	sim	nao	0	69
520735	Edealina/GO	2.566	2.566	70	20	10	nao	nao	7	0
520750	Estrela do Norte/GO	2.931	2.927	100	0	0	nao	nao	4	0
500390	Figueirão/MS	2.928	1.535	0	100	0	nao	nao	0	5
520780	Firminópolis/GO	8.876	749	50	20	30	nao	nao	22	0
520790	Flores de Goiás/GO	3.280	3.262	60	20	20	nao	nao	6	0
520800	Formosa/GO	93.536	93.536	60	30	10	sim	sim	40	
520810	Formoso/GO	3.567	3.567	30	70	0	nao	nao	3	0
510385	Gaúcha do Norte/MT	2.241	2.241	0	100	0	nao	nao	4	0
500400	Glória de Dourados/MS	9.919	7.664	100	0	0	nao	nao	6	0
520860	Goianésia/GO	60.347	56.406	20	80	0	sim	sim	38	0
520870	Goiânia/GO	1.313.163	1.313.163	40	60	0	sim	nao	663	0
520910	Goiatuba/GO	30.038	30.038	50	30	20	nao	nao	10	0
520929	Guaraíta/GO	1.423	1.423	1	60	39	nao	nao	4	2
510410	Guarantã do Norte/MT	25.378	24.170	20	80	0	nao	nao	0	8
510420	Guiratinga/MT	14.038	750	0	80	20				0
520960	Heitorai/GO	3.571	2.652	20	40	40			5	0
520970	Hidrolândia/GO	10.669	10.669	0	100	0	nao	nao	8	0
520980	Hidrolina/GO	3.990	2.951	60	30	10	nao	nao	15	0
520990	Iaciara/GO	11.000	9.000	47	50	3	nao	sim	12	0
520995	Indiara/GO	11.850	11.777	70	27	3	sim	nao	5	0
521010	Ipameri/GO	21.476	21.476	20	80	0	nao	nao	13	0
521056	Itaguari/GO	3.977	3.977	100	0	0	nao	nao	3	0
521120	Itapuranga/GO	21.197	21.197	10	80	10	nao	nao	8	0
521130	Itarumã/GO	6.366	4.121	90	5	5	nao	nao	5	0
521140	Itaçu/GO	7.000	6.000	10	30	60	nao	nao	20	0
521150	Itumbiara/GO	93.763	89.785	16	84	0	sim	nao	0	36

TABELA Co01 - INFORMAÇÕES SOBRE POPULAÇÃO ATENDIDA, ESTRUTURA OPERACIONAL, FREQUÊNCIA E TERCEIRIZAÇÃO DO SERVIÇO DE COLETA DOMICILAR E PÚBLICA

ANO DE
REFERÊNCIA
2011

Município	População atendida declarada		Pop. atendida, segundo frequência			Coleta Noturna	Coleta com elevação de contêiner	Quantidade de coletadores e motoristas	
	Total	Urbano do município	Diária	2 ou 3 vezes por semana	1 vez por semana			Prefeitura	Empresas
Código	Nome/UF	habitante	habitante	%	%	exist.	exist.	empregado	empregado
REGIÃO CENTRO-OESTE		Co164	Co050	Co134	Co135	Co136	Co008	Co131	Tb001 Tb002
500470	Ivinhema/MS	22.395	17.316	7	93	0	nao	nao	12 0
521190	Jataí/GO	80.000	80.000	50	30	20	sim	sim	4 22
500510	Jateí/MS	4.008	1.870	100	0	0	nao	nao	3 3
510510	Juara/MT	25.000	25.000	20	80	0	sim	nao	20 0
521220	Jussara/GO	17.000	15.154	80	10	10	nao	sim	28 0
521225	Lagoa Santa/GO	1.259	792	0	100	0	nao	nao	5 0
510525	Lucas do Rio Verde/MT	47.571	800	0	100	0	sim	sim	10 25
521250	Luziânia/GO	160.389	148.602	30	65	5	sim	nao	53 0
500540	Maracaju/MS	38.264	32.964	20	70	10	sim	nao	0 0
521290	Marzagão/GO	2.084	1.814	80	10	10	nao	nao	1 2
521310	Mineiros/GO	49.260	49.260	100	0	0	sim	sim	0 16
500560	Miranda/MS	18.888	15.688	70	30	0	sim	nao	10 0
510562	Mirassol D Oeste/MT	17.300	2.700	30	40	30	sim	nao	19 0
521380	Morrinhos/GO	41.804	36.257	60	30	10	sim	sim	48 0
521385	Morro Agudo de Goiás/GO	1.642	1.642	0	100	0	nao	nao	3 0
521390	Mossâmedes/GO	3.236	3.236	50	30	20	nao	nao	3 0
521400	Mozarlândia/GO	13.575	6.315	32	46	22	nao	nao	17 0
500570	Naviraí/MS	47.174	43.547	45	55	0	sim	nao	16 1
510590	Nobres/MT	12.455	12.000	25	65	10	nao	nao	
510600	Nortelândia/MT	5.218	5.218	0	25	75	nao	nao	5
521470	Nova América/GO	1.673	1.651	100	0	0	nao	nao	3 0
521480	Nova Aurora/GO	1.883	1.883	0	100	0	nao	nao	5 0
510620	Nova Brasilândia/MT	3.586	3.586	0	100	0	nao	nao	0
510885	Nova Marilândia/MT	1.976	1.976	60	30	10	nao	nao	0
510890	Nova Maringá/MT	6.793	3.526	60	25	15	nao	nao	4 0
510623	Nova Olímpia/MT	16.067	16.067	0	100	0	sim	nao	9 0
521500	Nova Veneza/GO	8.261	7.140	71	1	28	nao	nao	8
510625	Nova Xavantina/MT	19.783	15.858	30	50	20	sim	nao	12 0
510626	Novo Mundo/MT	2.954	2.954	40	60	0	nao	nao	2 0
521560	Padre Bernardo/GO	21.248	10.970	65	25	10	nao	nao	2 3
521570	Palmeiras de Goiás/GO	23.762	19.514	95	5	0	sim	nao	16 0
521600	Panamá/GO	2.675	2.030	100	0	0	nao	nao	0
510629	Paranaíta/MT	5.670	5.670	0	5	95	sim	nao	5 0

TABELA Co01 - INFORMAÇÕES SOBRE POPULAÇÃO ATENDIDA, ESTRUTURA OPERACIONAL, FREQUÊNCIA E TERCEIRIZAÇÃO DO SERVIÇO DE COLETA DOMICILAR E PÚBLICA

ANO DE
REFERÊNCIA
2011

Município	População atendida declarada		Pop. atendida, segundo frequência			Coleta Noturna	Coleta com elevação de contêiner	Quantidade de coletadores e motoristas	
	Total	Urbano do município	Diária	2 ou 3 vezes por semana	1 vez por semana			Prefeitura	Empresas
Código	Nome/UF	habitante	habitante	%	%	exist.	exist.	empregado	empregado
REGIÃO CENTRO-OESTE		Co164	Co050	Co134	Co135	Co136	Co008	Co131	Tb001 Tb002
510642	Peixoto de Azevedo/MT	20.034	20.034	50	45	5	sim	sim	15 0
521645	Perolândia/GO	2.600	1.867	60	25	15	nao	nao	2 0
521680	Petrolina de Goiás/GO	10.276	6.678	100	0	0	nao	nao	10 0
521740	Pires do Rio/GO	28.957	27.278	10	20	70	sim	sim	20 0
500690	Porto Murtinho/MS	10.162	10.162	50	25	25	nao	nao	4 0
521850	Quirinópolis/GO	43.735	38.618	100	0	0	nao	sim	20 0
510719	Ribeirãozinho/MT	1.566	1.566	100	0	0	nao	nao	0 3
500720	Rio Brilhante/MS	30.279	25.000	10	80	10	sim	nao	0 0
521880	Rio Verde/GO	151.020	151.020	100	0	0	nao	nao	0 24
510724	Santa Carmem/MT	4.123	3.080	80	20	0	nao	nao	4 0
510774	Santa Cruz do Xingu/MT	1.295	1.295	0	100	0	nao	nao	
521940	Santa Rita do Araguaia/GO	6.285	6.285	20	80	0	nao	nao	0 4
521990	São Francisco de Goiás/GO	6.128	4.470	100	0	0	nao	nao	5 0
510730	São José do Rio Claro/MT	13.427	13.427	5	95	0	nao	nao	9 0
522010	São Luís de Montes Belos/GO	26.834	26.834	83	17	0	sim	nao	9 0
522015	São Luiz do Norte/GO	4.658	3.943	80	10	10	sim	nao	8 0
522020	São Miguel do Araguaia/GO	17.630	17.630	30	60	10	nao	nao	16 1
522026	São Miguel do Passa Quatro/GO	2.000	1.400	100	0	0	nao	nao	5
522040	São Simão/GO	16.569	16.550	90	10	0	nao	sim	8 3
522060	Silvânia/GO	12.738	12.738	100	0	0	nao	sim	8 0
510790	Sinop/MT	116.014	96.169	40	50	10	sim	nao	96 0
500793	Sonora/MS	13.769	13.769	50	45	5	sim	nao	0 8
510795	Tangará da Serra/MT	82.051	77.639	5	90	5	sim	nao	0 20
500797	Taquarussu/MS	2.455	2.455	0	10	90	nao	nao	8
500800	Terenos/MS	7.454	7.454	20	80	0	nao	nao	0 3
522170	Uruana/GO	13.818	11.226	80	18	2	nao	sim	12 0
522200	Vianópolis/GO	10.500	9.000	15	70	15	sim	nao	

TABELA Co02a
INFORMAÇÕES SOBRE QUANTIDADES DE RESÍDUOS SÓLIDOS DOMICILIARES E
PÚBLICOS COLETADOS SEGUNDO O TIPO DE RESÍDUO

TABELA Co02a - INFORMAÇÕES SOBRE QUANTIDADES DE RESÍDUOS SÓLIDOS DOMICILIARES E PÚBLICOS COLETADOS, SEGUNDO TIPO DE RESÍDUO

ANO DE
REFERÊNCIA
2011

Município	Ocorrência de coleta de RPU junto com RDO	Quantidade total de resíduos coletados					Quantidade de resíduos domiciliares coletados					Quantidade de resíduos públicos coletados				
		Total	Prefeitura	Empresas	Assoc. catadores c/apoio pref.	Outro executor	Total	Prefeitura	Empresas	Assoc. catadores c/apoio pref.	Outro executor	Total	Prefeitura	Empresas	Assoc. catadores	Outro executor
		t	t	t	t	t	t	t	t	t	t	t	t	t	t	t
Código	Nome/UF	Co154	Co119	Co116	Co117	Cs048	Co142	Co111	Co108	Co109	Cs048	Co140	Co115	Co112	Co113	Co141
REGIÃO CENTRO-OESTE		Co154	Co119	Co116	Co117	Cs048	Co142	Co111	Co108	Co109	Cs048	Co140	Co115	Co112	Co113	Co141
520010	Abadiânia/GO	nao	3.360	3.360	0		0	3.000	3.000	0		0	360	360	0	0
520025	Águas Lindas de Goiás/GO	sim	98.000	42.000	18.000	22.000	16.000				22.000					
520030	Alexânia/GO	nao	12.912	12.912	0		0	10.800	10.800	0		0	2.112	2.112	0	0
520060	Alto Paraíso de Goiás/GO	nao	1.584	1.584	0		0	1.584	1.584	0		0	0	0	0	0
520085	Americano do Brasil/GO	nao	3.832	3.832	0		0	3.700	3.700	0		0	132	132	0	0
520110	Anápolis/GO	sim	95.737	0	95.245	492	0				492					
520145	Aparecida do Rio Doce/GO	sim	1.000	1.000	0		0									
510100	Araguaiana/MT	nao	590	590	0		0	350	350	0		0	240	240	0	0
510120	Araguaína/MT	nao	80	80	0		0	50	50	0		0	30	30	0	0
520215	Araguapaz/GO	sim	7.488	1.872	5.616	0	0				0					
510130	Arenópolis/MT	nao	450	450	0		0		400					50		
510180	Barra do Garças/MT	nao	35.200	10.000	25.200		0	25.200	0	25.200		0	10.000	10.000	0	0
520330	Bela Vista de Goiás/GO	nao	2.881	2.808	0	73	0	2.593	2.520	0	73	0	288	288	0	0
500215	Bodoquena/MS	nao	1.240	1.228	0	12	0	1.212	1.200	0	12	0	28	28	0	0
500220	Bonito/MS	sim	16.200	15.480	360	360	0				360					
530010	Brasília/DF	nao	2.033.986	11.536	2.022.450	0	0	809.569	11.536	798.033	0	0	1.224.418	0	1.224.418	0
510190	Brasnorte/MT	sim	2.304	2.304	0		0									
520390	Buriti Alegre/GO	sim	3.742	2.742	1.000		0									
500240	Caarapó/MS	nao	3.705	3.705	0		0	3.345	3.345	0		0	360	360	0	0
520400	Cabeceiras/GO	nao	1.606	1.606	0		0	1.606	1.606	0		0	0	0	0	0
520410	Cachoeira Alta/GO	sim	2.482	2.482	0		0									
520455	Caldazinha/GO	nao	999	999	0		0	634	634	0		0	365	365	0	0
500270	Campo Grande/MS	nao	274.900	0	256.300	0	18.600	274.900	0	256.300	0	18.600	0	0	0	0
520485	Campo Limpo de Goiás/GO	nao	300	300	0		0	150	150	0		0	150	150	0	0
510268	Campos de Júlio/MT	nao	5.300	5.300	0		0	4.000	4.000	0		0	1.300	1.300	0	0
520495	Campos Verdes/GO	sim	4.992	4.992	0		0									
500280	Caracol/MS	sim	426	420	6		0									
510285	Castanheira/MT	sim	1.600	1.600	0	0	0				0					
520545	Cezarina/GO	nao	821	821	0		0	821	821	0		0	0	0	0	0
510320	Colíder/MT	nao	6.688	5.720		968		5.421	4.453		968		1.267	1.267		
510330	Comodoro/MT	nao	4.335	4.335	0	0	0	4.320	4.320	0	0	0	15	15	0	0
510335	Confresa/MT	sim	7.800	7.800	0	0	0				0					
510336	Conquista D Oeste/MT	nao	300	300	0		0									

TABELA Co02a - INFORMAÇÕES SOBRE QUANTIDADES DE RESÍDUOS SÓLIDOS DOMICILIARES E PÚBLICOS COLETADOS, SEGUNDO TIPO DE RESÍDUO

ANO DE
REFERÊNCIA
2011

Município	Ocorrência de coleta de RPU junto com RDO	Quantidade total de resíduos coletados					Quantidade de resíduos domiciliares coletados					Quantidade de resíduos públicos coletados				
		Total	Prefeitura	Empresas	Assoc. catadores c/apoio pref.	Outro executor	Total	Prefeitura	Empresas	Assoc. catadores c/apoio pref.	Outro executor	Total	Prefeitura	Empresas	Assoc. catadores	Outro executor
		t	t	t	t	t	t	t	t	t	t	t	t	t	t	t
Código	Nome/UF	Co154	Co119	Co116	Co117	Cs048	Co142	Co111	Co108	Co109	Cs048	Co140	Co115	Co112	Co113	Co141
REGIÃO CENTRO-OESTE		Co154	Co119	Co116	Co117	Cs048	Co142	Co111	Co108	Co109	Cs048	Co140	Co115	Co112	Co113	Co141
500320	Corumbá/MS	nao	21.000	0	21.000		0	16.800	0	16.800		0	4.200	0	4.200	0
520580	Corumbá de Goiás/GO	sim	1.680	1.680	0		0									
520590	Corumbaita/GO	nao	2.280	2.280	0		0	1.680	1.680	0		0	600	600	0	0
500325	Costa Rica/MS	nao	2.629	0	2.629	0	0	2.536	0	2.536	0	0	93	0	93	0
520620	Cristalina/GO	sim	10.668	0	9.360	1.308	0				1.308					
510340	Cuiabá/MT	nao	161.876	13.440	148.436		0	147.656	0	147.656		0	14.219	13.440	779	0
500370	Dourados/MS	nao	67.804	178	60.697	519	6.410	63.158	0	56.229	519	6.410	4.646	178	4.468	0
520735	Edealina/GO	nao	500	500	0		0									
520750	Estrela do Norte/GO	sim	660	660	0		0									
500390	Figueirão/MS	nao	755	1	753	1	0	530	1	528	1	0	225	0	225	0
520780	Firminópolis/GO	sim	840	820	15	0	5				0					
520790	Flores de Goiás/GO	nao	588	588	0		0	336	336	0		0	252	252	0	0
520800	Formosa/GO	sim	17.000	17.000	0	0	0				0					
520810	Formoso/GO	sim	2.568	2.568	0		0									
510385	Gaúcha do Norte/MT	sim	1.812	1.812	0		0									
500400	Glória de Dourados/MS	nao	2.420	0	2.420	0	0	2.100	0	2.100	0	0	320	0	320	0
520860	Goianésia/GO	nao	12.083	12.083	0		0	10.123	10.123	0		0	1.960	1.960	0	0
520870	Goiânia/GO	sim	460.448	460.448	0	0	0				0					
520910	Goiatuba/GO	nao	7.626	7.626	0		0	7.000	7.000	0		0	626	626	0	0
520929	Guaraíta/GO	sim	108	84	24	0	0				0					
510410	Guarantã do Norte/MT	nao	5.099	312	4.775		12	4.775	0	4.775		0	324	312	0	12
510420	Guiratinga/MT	sim	1.200	1.200	0		0									
520960	Heitorai/GO	nao	140	70	0		70	70	20	0		50	70	50	0	20
520970	Hidrolândia/GO	sim	252	168	60		24									
520980	Hidrolina/GO	sim	798	798	0		0									
520990	Iaciara/GO	nao	1.568	1.568	0		0	776	776	0		0	792	792	0	0
520995	Indiara/GO	sim	4.015	4.015	0		0									
521010	Ipameri/GO	nao	5.480	5.480	0		0	5.220	5.220	0		0	260	260	0	0
521056	Itaguari/GO	nao	2.040	2.040	0		0	840	840	0		0	1.200	1.200	0	0
521120	Itapuranga/GO	nao	8.280	8.280	0		0	7.784	7.784	0		0	496	496	0	0
521130	Itarumã/GO	sim	1.758	1.758	0		0									
521140	Itaçu/GO	nao	3.780	3.780	0		0		2.650			0		1.130		0
521150	Itumbiara/GO	nao	30.879	510	30.225	144	0	29.783	0	29.639	144	0	1.096	510	586	0

TABELA Co02a - INFORMAÇÕES SOBRE QUANTIDADES DE RESÍDUOS SÓLIDOS DOMICILIARES E PÚBLICOS COLETADOS, SEGUNDO TIPO DE RESÍDUO

ANO DE
REFERÊNCIA
2011

Município	Ocorrência de coleta de RPU junto com RDO	Quantidade total de resíduos coletados					Quantidade de resíduos domiciliares coletados					Quantidade de resíduos públicos coletados				
		Total	Prefeitura	Empresas	Assoc. catadores c/apoio pref.	Outro executor	Total	Prefeitura	Empresas	Assoc. catadores c/apoio pref.	Outro executor	Total	Prefeitura	Empresas	Assoc. catadores	Outro executor
		t	t	t	t	t	t	t	t	t	t	t	t	t	t	t
Código	Nome/UF	Co154	Co119	Co116	Co117	Cs048	Co142	Co111	Co108	Co109	Cs048	Co140	Co115	Co112	Co113	Co141
REGIÃO CENTRO-OESTE		Co154	Co119	Co116	Co117	Cs048	Co142	Co111	Co108	Co109	Cs048	Co140	Co115	Co112	Co113	Co141
500470	Ivinhema/MS	nao	2.755	2.723	0		32	2.733	2.713	0		20	22	10	0	12
521190	Jataí/GO	nao	25.550	10.950	14.600	0	0				0					
500510	Jateí/MS	sim	2.600	2.600	0	0	0				0					
510510	Juara/MT	nao	5.253	5.253	0		0	4.500	4.500	0		0	753	753	0	0
521220	Jussara/GO	sim	19.000	18.000	0	1.000	0				1.000					
521225	Lagoa Santa/GO	nao	759	0	759		0	759	0	759		0	0	0	0	0
510525	Lucas do Rio Verde/MT	nao	14.040	7.800	6.240	0	0	7.800	7.800	0	0	0	6.240	0	6.240	0
521250	Luziânia/GO	nao	61.930	59.400	0	1.770	760	53.282	50.752	0	1.770	760	8.648	8.648	0	0
500540	Maracaju/MS	sim	8.444	0	8.444		0									
521290	Marzagão/GO	nao	120	50	40		30	60	20	20		20	60	30	20	10
521310	Mineiros/GO	sim	16.512	1.848	14.664		0									
500560	Miranda/MS	nao	22.000	22.000	0		0									
510562	Mirassol D Oeste/MT	sim	5.184	5.184	0		0									
521380	Morrinhos/GO	nao	23.616	15.706	0	560	7.350	20.066	12.206	0	560	7.300	3.550	3.500	0	50
521385	Morro Agudo de Goiás/GO	sim	624	624	0		0									
521390	Mossâmedes/GO	sim	730	730	0		0									
521400	Mozarlândia/GO	nao	17.620	17.620	0		0	12.400	12.400	0		0	5.220	5.220	0	0
500570	Naviraí/MS	nao	19.190	15.540	3.650		0	18.960	15.540	3.420		0	230	0	230	0
510590	Nobres/MT	nao	5.381	1.000	4.381		0	4.381	0	4.381		0	1.000	1.000	0	0
510600	Nortelândia/MT	nao	1.200	1.200	0		0	960	960	0		0	240	240	0	0
521470	Nova América/GO	sim	720	720	0		0									
521480	Nova Aurora/GO	nao	1.350	1.350	0		0	1.000	1.000	0		0	350	350	0	0
510620	Nova Brasilândia/MT	nao	3.000	3.000	0		0									
510885	Nova Marilândia/MT	sim	1.300	1.000	0		300									
510890	Nova Maringá/MT	nao	1.440	1.440	0		0									
510623	Nova Olímpia/MT	nao	5.710	5.710	0		0	5.650	5.650	0		0	60	60	0	0
521500	Nova Veneza/GO	nao	960	0	0	0	960	960	0	0	0	960	0	0	0	0
510625	Nova Xavantina/MT	sim	5.021	5.000	14		7									
510626	Novo Mundo/MT	nao	580	580	0		0	550	550	0		0	30	30	0	0
521560	Padre Bernardo/GO	nao	9.864	9.864	0		0	8.304	8.304	0		0	1.560	1.560	0	0
521570	Palmeiras de Goiás/GO	nao	1.116	1.116	0		0		1.006					110		
521600	Panamá/GO	sim	635	635	0		0									
510629	Paranaíta/MT	sim	2.496	2.496	0		0									

TABELA Co02a - INFORMAÇÕES SOBRE QUANTIDADES DE RESÍDUOS SÓLIDOS DOMICILIARES E PÚBLICOS COLETADOS, SEGUNDO TIPO DE RESÍDUO

ANO DE
REFERÊNCIA
2011

Município	Ocorrência de coleta de RPU junto com RDO	Quantidade total de resíduos coletados					Quantidade de resíduos domiciliares coletados					Quantidade de resíduos públicos coletados				
		Total	Prefeitura	Empresas	Assoc. catadores c/apoio pref.	Outro executor	Total	Prefeitura	Empresas	Assoc. catadores c/apoio pref.	Outro executor	Total	Prefeitura	Empresas	Assoc. catadores	Outro executor
		t	t	t	t	t	t	t	t	t	t	t	t	t	t	t
Código	Nome/UF	Co154	Co119	Co116	Co117	Cs048	Co142	Co111	Co108	Co109	Cs048	Co140	Co115	Co112	Co113	Co141
REGIÃO CENTRO-OESTE																
510642	Peixoto de Azevedo/MT	nao	8.030	8.030	0		0	7.996	7.996	0		0	34	34	0	0
521645	Perolândia/GO	sim	470	420	0		50									
521680	Petrolina de Goiás/GO	sim	4.100	4.100	0		0									
521740	Pires do Rio/GO	sim	9.956	9.956	0		0									
500690	Porto Murtinho/MS	nao	1.512	1.512	0		0		1.506					6		
521850	Quirinópolis/GO	nao	8.400	8.400	0		0	8.400	8.400	0		0	0	0	0	0
510719	Ribeirãozinho/MT	sim	638	150	483		5									
500720	Rio Brilhante/MS	nao	3.500	2.500	0	1.000	0	2.500	1.500	0	1.000	0	1.000	1.000	0	0
521880	Rio Verde/GO	nao	126.629	0	126.629		0		0	72.629				0	54.000	
510724	Santa Carmem/MT	sim	150	150	0		0									
510774	Santa Cruz do Xingu/MT	nao	100	20	80		0									
521940	Santa Rita do Araguaia/GO	sim	1.400	0	1.400		0									
521990	São Francisco de Goiás/GO	sim	4.800	4.800	0		0									
510730	São José do Rio Claro/MT	nao	4.400	4.400	0		0	3.600	3.600	0		0	800	800	0	0
522010	São Luís de Montes Belos/GO	nao	17.280	17.280	0	0	0	11.880	11.880	0	0	0	5.400	5.400	0	0
522015	São Luiz do Norte/GO	sim	1.000	1.000	0		0									
522020	São Miguel do Araguaia/GO	sim	12.000	9.000	3.000		0									
522026	São Miguel do Passa Quatro/GO	nao	540	540	0	0	0	360	360	0	0	0	180	180	0	0
522040	São Simão/GO	nao	2.640	1.680	960		0	1.680	1.680	0		0	960	0	960	0
522060	Silvânia/GO	nao	4.380	4.368	12		0		4.368	0				0	12	
510790	Sinop/MT	nao	51.648	40.848	10.800		0	51.120	40.320	10.800		0	528	528	0	0
500793	Sonora/MS	nao	10.426	0	10.426		0	9.000	0	9.000		0	1.426	0	1.426	0
510795	Tangará da Serra/MT	nao	20.880	0	20.880	0	0	20.400	0	20.400	0	0	480	0	480	0
500797	Taquarussu/MS	nao	566	566	0	0	0	196	196	0	0	0	370	370	0	0
500800	Terenos/MS	nao	2.676	500	2.176		0	2.176	0	2.176		0	500	500	0	0
522170	Uruana/GO	sim	2.972	2.972	0		0									
522200	Vianópolis/GO	sim	3.050	2.700	300		50									

TABELA Co02b
INFORMAÇÕES SOBRE QUANTIDADE DE RESÍDUOS SÓLIDOS DOMICILIARES E
PÚBLICOS COLETADOS, SEGUNDO A NATUREZA DO AGENTE-EXECUTOR

TABELA Co02b - INFORMAÇÕES SOBRE QUANTIDADES DE RESÍDUOS SÓLIDOS DOMICILIARES E PÚBLICOS COLETADOS, SEGUNDO A NATUREZA DO AGENTE-EXECUTOR

ANO DE
REFERÊNCIA
2011

Município		Ocorrência de coleta de RPU junto com RDO	Qtde. total de resíduos coletados			Qtde. total coletada por agente público			Qtde. total coletada por agente privado			Qtde. Tot. col. por catadores c/apoio Pref.			Qtde. total coletada por outros agentes		
Código	Nome/UF		Total	Domiciliar	Público	Total	Domiciliar	Público	Total	Domiciliar	Público	Total	Domiciliar	Público	Total	Domiciliar	Público
			t	t	t	t	t	t	t	t	t	t	t	t	t	t	t
REGIÃO CENTRO-OESTE		Co154	Co119	Co111	Co115	Co116	Co108	Co112	Co117	Co109	Co113	Cs048	Cs048		Co142	Co140	Co141
520010	Abadiânia/GO	nao	3.360	3.000	360	3.360	3.000	360	0	0	0				0	0	0
520025	Águas Lindas de Goiás/GO	sim	98.000			42.000			18.000			22.000	22.000		16.000		
520030	Alexânia/GO	nao	12.912	10.800	2.112	12.912	10.800	2.112	0	0	0				0	0	0
520060	Alto Paraíso de Goiás/GO	nao	1.584	1.584	0	1.584	1.584	0	0	0	0				0	0	0
520085	Americano do Brasil/GO	nao	3.832	3.700	132	3.832	3.700	132	0	0	0				0	0	0
520110	Anápolis/GO	sim	95.737			0			95.245			492	492		0		
520145	Aparecida do Rio Doce/GO	sim	1.000			1.000			0						0		
510100	Araguaiana/MT	nao	590	350	240	590	350	240	0	0	0				0	0	0
510120	Araguaína/MT	nao	80	50	30	80	50	30	0	0	0				0	0	0
520215	Araguapaz/GO	sim	7.488			1.872			5.616			0	0		0		
510130	Arenópolis/MT	nao	450			450	400	50	0						0		
510180	Barra do Garças/MT	nao	35.200	25.200	10.000	10.000	0	10.000	25.200	25.200	0				0	0	0
520330	Bela Vista de Goiás/GO	nao	2.881	2.593	288	2.808	2.520	288	0	0	0	73	73		0	0	0
500215	Bodoquena/MS	nao	1.240	1.212	28	1.228	1.200	28	0	0	0	12	12		0	0	0
500220	Bonito/MS	sim	16.200			15.480			360			360	360		0		
530010	Brasília/DF	nao	2.033.986	809.569	1.224.418	11.536	11.536	0	2.022.450	798.033	1.224.418	0	0		0	0	0
510190	Brasnorte/MT	sim	2.304			2.304			0						0		
520390	Buriti Alegre/GO	sim	3.742			2.742			1.000						0		
500240	Caarapó/MS	nao	3.705	3.345	360	3.705	3.345	360	0	0	0				0	0	0
520400	Cabeceiras/GO	nao	1.606	1.606	0	1.606	1.606	0	0	0	0				0	0	0
520410	Cachoeira Alta/GO	sim	2.482			2.482			0						0		
520455	Caldazinha/GO	nao	999	634	365	999	634	365	0	0	0				0	0	0
500270	Campo Grande/MS	nao	274.900	274.900	0	0	0	0	256.300	256.300	0	0	0		18.600	18.600	0
520485	Campo Limpo de Goiás/GO	nao	300	150	150	300	150	150	0	0	0				0	0	0
510268	Campos de Júlio/MT	nao	5.300	4.000	1.300	5.300	4.000	1.300	0	0	0				0	0	0
520495	Campos Verdes/GO	sim	4.992			4.992			0						0		
500280	Caracol/MS	sim	426			420			6						0		
510285	Castanheira/MT	sim	1.600			1.600			0			0	0		0		
520545	Cezarina/GO	nao	821	821	0	821	821	0	0	0	0				0	0	0
510320	Colíder/MT	nao	6.688	5.421	1.267	5.720	4.453	1.267				968	968				
510330	Comodoro/MT	nao	4.335	4.320	15	4.335	4.320	15	0	0	0	0	0		0	0	0
510335	Confresa/MT	sim	7.800			7.800			0			0	0		0		
510336	Conquista D Oeste/MT	nao	300			300			0						0		

TABELA Co02b - INFORMAÇÕES SOBRE QUANTIDADES DE RESÍDUOS SÓLIDOS DOMICILIARES E PÚBLICOS COLETADOS, SEGUNDO A NATUREZA DO AGENTE-EXECUTOR

ANO DE
REFERÊNCIA
2011

Município		Ocorrência de coleta de RPU junto com RDO	Qtde. total de resíduos coletados			Qtde. total coletada por agente público			Qtde. total coletada por agente privado			Qtde. Tot. col. por catadores c/apoio Pref.			Qtde. total coletada por outros agentes		
Código	Nome/UF		Total	Domiciliar	Público	Total	Domiciliar	Público	Total	Domiciliar	Público	Total	Domiciliar	Público	Total	Domiciliar	Público
			t	t	t	t	t	t	t	t	t	t	t	t	t	t	t
REGIÃO CENTRO-OESTE		Co154	Co119	Co111	Co115	Co116	Co108	Co112	Co117	Co109	Co113	Cs048	Cs048		Co142	Co140	Co141
500320	Corumbá/MS	nao	21.000	16.800	4.200	0	0	0	21.000	16.800	4.200				0	0	0
520580	Corumbá de Goiás/GO	sim	1.680			1.680			0						0		
520590	Corumbaiba/GO	nao	2.280	1.680	600	2.280	1.680	600	0	0	0				0	0	0
500325	Costa Rica/MS	nao	2.629	2.536	93	0	0	0	2.629	2.536	93	0	0		0	0	0
520620	Cristalina/GO	sim	10.668			0			9.360			1.308	1.308		0		
510340	Cuiabá/MT	nao	161.876	147.656	14.219	13.440	0	13.440	148.436	147.656	779				0	0	0
500370	Dourados/MS	nao	67.804	63.158	4.646	178	0	178	60.697	56.229	4.468	519	519		6.410	6.410	0
520735	Edealina/GO	nao	500			500			0						0		
520750	Estrela do Norte/GO	sim	660			660			0						0		
500390	Figueirão/MS	nao	755	530	225	1	1	0	753	528	225	1	1		0	0	0
520780	Firminópolis/GO	sim	840			820			15			0	0		5		
520790	Flores de Goiás/GO	nao	588	336	252	588	336	252	0	0	0				0	0	0
520800	Formosa/GO	sim	17.000			17.000			0			0	0		0		
520810	Formoso/GO	sim	2.568			2.568			0						0		
510385	Gaúcha do Norte/MT	sim	1.812			1.812			0						0		
500400	Glória de Dourados/MS	nao	2.420	2.100	320	0	0	0	2.420	2.100	320	0	0		0	0	0
520860	Goianésia/GO	nao	12.083	10.123	1.960	12.083	10.123	1.960	0	0	0				0	0	0
520870	Goiânia/GO	sim	460.448			460.448			0			0	0		0		
520910	Goiatuba/GO	nao	7.626	7.000	626	7.626	7.000	626	0	0	0				0	0	0
520929	Guaraíta/GO	sim	108			84			24			0	0		0		
510410	Guarantã do Norte/MT	nao	5.099	4.775	324	312	0	312	4.775	4.775	0				12	0	12
510420	Guiratinga/MT	sim	1.200			1.200			0						0		
520960	Heitorai/GO	nao	140	70	70	70	20	50	0	0	0				70	50	20
520970	Hidrolândia/GO	sim	252			168			60						24		
520980	Hidrolina/GO	sim	798			798			0						0		
520990	Iaciara/GO	nao	1.568	776	792	1.568	776	792	0	0	0				0	0	0
520995	Indiara/GO	sim	4.015			4.015			0						0		
521010	Ipameri/GO	nao	5.480	5.220	260	5.480	5.220	260	0	0	0				0	0	0
521056	Itaguari/GO	nao	2.040	840	1.200	2.040	840	1.200	0	0	0				0	0	0
521120	Itapuranga/GO	nao	8.280	7.784	496	8.280	7.784	496	0	0	0				0	0	0
521130	Itarumã/GO	sim	1.758			1.758			0						0		
521140	Itaçu/GO	nao	3.780			3.780	2.650	1.130	0						0	0	0
521150	Itumbiara/GO	nao	30.879	29.783	1.096	510	0	510	30.225	29.639	586	144	144		0	0	0

TABELA Co02b - INFORMAÇÕES SOBRE QUANTIDADES DE RESÍDUOS SÓLIDOS DOMICILIARES E PÚBLICOS COLETADOS, SEGUNDO A NATUREZA DO AGENTE-EXECUTOR

ANO DE
REFERÊNCIA
2011

Município		Ocorrência de coleta de RPU junto com RDO	Qtde. total de resíduos coletados			Qtde. total coletada por agente público			Qtde. total coletada por agente privado			Qtde. Tot. col. por catadores c/apoio Pref.			Qtde. total coletada por outros agentes		
Código	Nome/UF		Total	Domiciliar	Público	Total	Domiciliar	Público	Total	Domiciliar	Público	Total	Domiciliar	Público	Total	Domiciliar	Público
			t	t	t	t	t	t	t	t	t	t	t	t	t	t	t
REGIÃO CENTRO-OESTE		Co154	Co119	Co111	Co115	Co116	Co108	Co112	Co117	Co109	Co113	Cs048	Cs048		Co142	Co140	Co141
500470 Ivinhema/MS		nao	2.755	2.733	22	2.723	2.713	10	0	0	0				32	20	12
521190 Jataí/GO		nao	25.550			10.950			14.600			0	0		0		
500510 Jateí/MS		sim	2.600			2.600			0			0	0		0		
510510 Juara/MT		nao	5.253	4.500	753	5.253	4.500	753	0	0	0				0	0	0
521220 Jussara/GO		sim	19.000			18.000			0			1.000	1.000		0		
521225 Lagoa Santa/GO		nao	759	759	0	0	0	0	759	759	0				0	0	0
510525 Lucas do Rio Verde/MT		nao	14.040	7.800	6.240	7.800	7.800	0	6.240	0	6.240	0	0		0	0	0
521250 Luziânia/GO		nao	61.930	53.282	8.648	59.400	50.752	8.648	0	0	0	1.770	1.770		760	760	0
500540 Maracaju/MS		sim	8.444			0			8.444						0		
521290 Marzagão/GO		nao	120	60	60	50	20	30	40	20	20				30	20	10
521310 Mineiros/GO		sim	16.512			1.848			14.664						0		
500560 Miranda/MS		nao	22.000			22.000			0						0		
510562 Mirassol D Oeste/MT		sim	5.184			5.184			0						0		
521380 Morrinhos/GO		nao	23.616	20.066	3.550	15.706	12.206	3.500	0	0	0	560	560		7.350	7.300	50
521385 Morro Agudo de Goiás/GO		sim	624			624			0						0		
521390 Mossâmedes/GO		sim	730			730			0						0		
521400 Mozarlândia/GO		nao	17.620	12.400	5.220	17.620	12.400	5.220	0	0	0				0	0	0
500570 Naviraí/MS		nao	19.190	18.960	230	15.540	15.540	0	3.650	3.420	230				0	0	0
510590 Nobres/MT		nao	5.381	4.381	1.000	1.000	0	1.000	4.381	4.381	0				0	0	0
510600 Nortelândia/MT		nao	1.200	960	240	1.200	960	240	0	0	0				0	0	0
521470 Nova América/GO		sim	720			720			0						0		
521480 Nova Aurora/GO		nao	1.350	1.000	350	1.350	1.000	350	0	0	0				0	0	0
510620 Nova Brasilândia/MT		nao	3.000			3.000			0						0		
510885 Nova Marilândia/MT		sim	1.300			1.000			0						300		
510890 Nova Maringá/MT		nao	1.440			1.440			0						0		
510623 Nova Olímpia/MT		nao	5.710	5.650	60	5.710	5.650	60	0	0	0				0	0	0
521500 Nova Veneza/GO		nao	960	960	0	0	0	0	0	0	0	0	0		960	960	0
510625 Nova Xavantina/MT		sim	5.021			5.000			14						7		
510626 Novo Mundo/MT		nao	580	550	30	580	550	30	0	0	0				0	0	0
521560 Padre Bernardo/GO		nao	9.864	8.304	1.560	9.864	8.304	1.560	0	0	0				0	0	0
521570 Palmeiras de Goiás/GO		nao	1.116			1.116	1.006	110	0						0		
521600 Panamá/GO		sim	635			635			0						0		
510629 Paranaita/MT		sim	2.496			2.496			0						0		

TABELA Co02b - INFORMAÇÕES SOBRE QUANTIDADES DE RESÍDUOS SÓLIDOS DOMICILIARES E PÚBLICOS COLETADOS, SEGUNDO A NATUREZA DO AGENTE-EXECUTOR

ANO DE
REFERÊNCIA
2011

Município		Ocorrência de coleta de RPU junto com RDO	Qtde. total de resíduos coletados			Qtde. total coletada por agente público			Qtde. total coletada por agente privado			Qtde. Tot. col. por catadores c/apoio Pref.			Qtde. total coletada por outros agentes		
Código	Nome/UF		Total	Domiciliar	Público	Total	Domiciliar	Público	Total	Domiciliar	Público	Total	Domiciliar	Público	Total	Domiciliar	Público
			t	t	t	t	t	t	t	t	t	t	t	t	t	t	t
REGIÃO CENTRO-OESTE		Co154	Co119	Co111	Co115	Co116	Co108	Co112	Co117	Co109	Co113	Cs048	Cs048		Co142	Co140	Co141
510642	Peixoto de Azevedo/MT	nao	8.030	7.996	34	8.030	7.996	34	0	0	0				0	0	0
521645	Perolândia/GO	sim	470			420			0						50		
521680	Petrolina de Goiás/GO	sim	4.100			4.100			0						0		
521740	Pires do Rio/GO	sim	9.956			9.956			0						0		
500690	Porto Murtinho/MS	nao	1.512			1.512	1.506	6	0						0		
521850	Quirinópolis/GO	nao	8.400	8.400	0	8.400	8.400	0	0	0	0				0	0	0
510719	Ribeirãozinho/MT	sim	638			150			483						5		
500720	Rio Brilhante/MS	nao	3.500	2.500	1.000	2.500	1.500	1.000	0	0	0	1.000	1.000		0	0	0
521880	Rio Verde/GO	nao	126.629			0	0	0	126.629	72.629	54.000				0		
510724	Santa Carmem/MT	sim	150			150			0						0		
510774	Santa Cruz do Xingu/MT	nao	100			20			80						0		
521940	Santa Rita do Araguaia/GO	sim	1.400			0			1.400						0		
521990	São Francisco de Goiás/GO	sim	4.800			4.800			0						0		
510730	São José do Rio Claro/MT	nao	4.400	3.600	800	4.400	3.600	800	0	0	0				0	0	0
522010	São Luís de Montes Belos/GO	nao	17.280	11.880	5.400	17.280	11.880	5.400	0	0	0	0	0		0	0	0
522015	São Luíz do Norte/GO	sim	1.000			1.000			0						0		
522020	São Miguel do Araguaia/GO	sim	12.000			9.000			3.000						0		
522026	São Miguel do Passa Quatro/GO	nao	540	360	180	540	360	180	0	0	0	0	0		0	0	0
522040	São Simão/GO	nao	2.640	1.680	960	1.680	1.680	0	960	0	960				0	0	0
522060	Silvânia/GO	nao	4.380			4.368	4.368	0	12	0	12				0		
510790	Sinop/MT	nao	51.648	51.120	528	40.848	40.320	528	10.800	10.800	0				0	0	0
500793	Sonora/MS	nao	10.426	9.000	1.426	0	0	0	10.426	9.000	1.426				0	0	0
510795	Tangará da Serra/MT	nao	20.880	20.400	480	0	0	0	20.880	20.400	480	0	0		0	0	0
500797	Taquarussu/MS	nao	566	196	370	566	196	370	0	0	0	0	0		0	0	0
500800	Terenos/MS	nao	2.676	2.176	500	500	0	500	2.176	2.176	0				0	0	0
522170	Uruana/GO	sim	2.972			2.972			0						0		
522200	Vianópolis/GO	sim	3.050			2.700			300						50		

TABELA Co03
INFORMAÇÕES DIVERSAS SOBRE COLETA DE RESÍDUOS SÓLIDOS

TABELA Co03 - INFORMAÇÕES DIVERSAS SOBRE COLETA DE RESÍDUOS SÓLIDOS

ANO DE
REFERÊNCIA
2011

Município		Remessa de res. dom. e púb. p/ outro mun.		Uso de balan- ça	Serviço terceirizado de coleta de RDO + RPU			Serv. terceirizado de transp. da unidade de transbordo à destino final		Serv. terceirizado de disposição final em aterro	
Código	Nome/UF	Ocor- rência	Município(s) de destino		Valor contratual	Incluído transp. até unid. de transbordo ou destino final exist.	Distância média até a unidade	Valor contratual	Distância média até a unidade	Ocorrência de operação do aterro por execução privado	Valor Contratual
					R\$/t		Km	R\$/t	Km	exist.	R\$/t
REGIÃO CENTRO-OESTE		Co019	Co020	Co021	Co012	Co148	Co150	Co146	Co152	Co161	Co162
520010	Abadiânia/GO	nao		nao						nao	
520025	Águas Lindas de Goiás/GO	nao		nao							
520030	Alexânia/GO	nao		nao		nao				sim	140,00
520060	Alto Paraíso de Goiás/GO	nao		nao							
520085	Americano do Brasil/GO	nao		nao							
520110	Anápolis/GO	nao		sim	64,53	sim				sim	26,64
520145	Aparecida do Rio Doce/GO	nao		nao							
510100	Araguaiana/MT	nao		nao							
510120	Araguaína/MT	nao		nao							
520215	Araguapaz/GO	nao		nao							
510130	Arenópolis/MT	nao		nao		nao				nao	
510180	Barra do Garças/MT	nao		nao	72,00	sim				nao	
520330	Bela Vista de Goiás/GO	nao		nao							
500215	Bodoquena/MS	nao		nao							
500220	Bonito/MS	nao		sim	10,00	nao		10,00		nao	
530010	Brasília/DF	nao		sim	49,24	nao		13,34		sim	16,90
510190	Brasnorte/MT	nao		nao							
520390	Buriti Alegre/GO	nao		nao		nao		15,00		nao	
500240	Caarapó/MS	nao		sim		nao				nao	
520400	Cabeceiras/GO	nao		nao		nao					
520410	Cachoeira Alta/GO	nao		nao							
520455	Caldazinha/GO	nao		nao		sim	20			sim	
500270	Campo Grande/MS	nao		sim	75,65	sim				nao	
520485	Campo Limpo de Goiás/GO	nao		nao		nao				nao	
510268	Campos de Júlio/MT	sim	Vilhena - RO	nao							
520495	Campos Verdes/GO	nao		nao							
500280	Caracol/MS	nao		nao							
510285	Castanheira/MT	nao		nao		nao				nao	
520545	Cezarina/GO	nao		nao							
510320	Colíder/MT	nao		nao							
510330	Comodoro/MT	nao		nao							
510335	Confresa/MT	nao		nao		nao				nao	
510336	Conquista D Oeste/MT	nao		nao							

TABELA Co03 - INFORMAÇÕES DIVERSAS SOBRE COLETA DE RESÍDUOS SÓLIDOS

ANO DE
REFERÊNCIA
2011

Município		Remessa de res. dom. e púb. p/ outro mun.		Uso de balan- ça	Serviço terceirizado de coleta de RDO + RPU			Serv. terceirizado de transp. da unidade de transbordo à destino final		Serv. terceirizado de disposição final em aterro	
Código	Nome/UF	Ocor- rência	Município(s) de destino		Valor contratual	Incluído transp. até unid. de transbordo ou destino final	Distância média até a unidade	Valor contratual	Distância média até a unidade	Ocorrência de operação do aterro por execução privado	Valor Contratual
					R\$/t		Km	R\$/t	Km	exist.	R\$/t
REGIÃO CENTRO-OESTE		Co019	Co020	Co021	Co012	Co148	Co150	Co146	Co152	Co161	Co162
500320	Corumbá/MS	nao		sim	66,00	sim				sim	143,00
520580	Corumbá de Goiás/GO	nao		nao							
520590	Corumbaíba/GO	nao		nao		nao		10,00		nao	
500325	Costa Rica/MS	nao		nao	400,00						
520620	Cristalina/GO	nao		nao						sim	
510340	Cuiabá/MT	nao		sim		sim				nao	
500370	Dourados/MS	nao		sim	89,81	sim	17			sim	63,69
520735	Edealina/GO	nao		nao		nao				nao	
520750	Estrela do Norte/GO	nao		nao		nao				nao	
500390	Figueirão/MS	nao		nao	276,60	sim				nao	
520780	Firminópolis/GO	nao		nao		nao		50,00		nao	
520790	Flores de Goiás/GO	nao		nao		nao		50,00		nao	
520800	Formosa/GO	nao		sim							
520810	Formoso/GO	nao		nao							
510385	Gaúcha do Norte/MT	nao		nao		sim					
500400	Glória de Dourados/MS	nao		sim							
520860	Goianésia/GO	nao		sim	42,45	sim				nao	
520870	Goiânia/GO	nao		sim							
520910	Goiatuba/GO	nao		nao						nao	
520929	Guaraíta/GO	nao		nao	400,00	sim				nao	
510410	Guarantã do Norte/MT	nao		nao	92,90	sim				nao	
510420	Guiratinga/MT	nao									
520960	Heitorai/GO	nao									
520970	Hidrolândia/GO	nao		nao						nao	
520980	Hidrolina/GO	nao		nao						nao	
520990	Iaciara/GO	nao		sim		sim				nao	
520995	Indiara/GO	nao		nao							
521010	Ipameri/GO	nao		nao							
521056	Itaguari/GO	nao		nao							
521120	Itapuranga/GO	nao		nao		sim				nao	
521130	Itarumã/GO	nao		nao		nao				nao	
521140	Itaçu/GO	nao		nao							
521150	Itumbiara/GO	nao		sim	82,21	sim				sim	44,13

TABELA Co03 - INFORMAÇÕES DIVERSAS SOBRE COLETA DE RESÍDUOS SÓLIDOS

ANO DE
REFERÊNCIA
2011

Município		Remessa de res. dom. e púb. p/ outro mun.		Uso de balan-ça	Serviço terceirizado de coleta de RDO + RPU			Serv. terceirizado de transp. da unidade de transbordo à destino final		Serv. terceirizado de disposição final em aterro	
Código	Nome/UF	Ocor-rência	Município(s) de destino		Valor contratual	Incluído transp. até unid. de transbordo ou destino final	Distância média até a unidade	Valor contratual	Distância média até a unidade	Ocorrência de operação do aterro por execução privado	Valor Contratual
					R\$/t		Km	R\$/t	Km	exist.	R\$/t
REGIÃO CENTRO-OESTE		Co019	Co020	Co021	Co012	Co148	Co150	Co146	Co152	Co161	Co162
500470	Ivinhema/MS	nao		nao		sim				nao	
521190	Jatai/GO	nao		nao	92,00	nao		19,00	25	sim	38,00
500510	Jatei/MS	nao		nao	10,00	nao					
510510	Juara/MT	nao		nao							
521220	Jussara/GO	nao		nao							
521225	Lagoa Santa/GO	nao		nao		nao		15,00		nao	
510525	Lucas do Rio Verde/MT	sim	Sorriso - MT	nao							
521250	Luziânia/GO	nao		nao						nao	
500540	Maracaju/MS	nao		sim		sim				sim	67,90
521290	Marzagão/GO	nao		nao	120,00	nao				nao	
521310	Mineiros/GO	nao		nao	93,71	sim				sim	
500560	Miranda/MS	nao		nao							
510562	Mirassol D Oeste/MT	nao		nao							
521380	Morrinhos/GO	nao		nao							
521385	Morro Agudo de Goiás/GO	nao		nao							
521390	Mossâmedes/GO	nao		nao		nao				nao	
521400	Mozarlândia/GO	nao		nao		sim					
500570	Naviraí/MS	nao		sim							
510590	Nobres/MT	nao		nao	67,00	sim				nao	
510600	Nortelândia/MT	sim	Arenápolis - MT	nao		sim				nao	
521470	Nova América/GO	nao		nao		sim				nao	
521480	Nova Aurora/GO	nao		nao							
510620	Nova Brasilândia/MT	nao		nao							
510885	Nova Marilândia/MT	nao		nao		nao				nao	
510890	Nova Maringá/MT	nao		nao							
510623	Nova Olímpia/MT	nao									
521500	Nova Veneza/GO	nao		nao		nao				nao	
510625	Nova Xavantina/MT	nao		nao							
510626	Novo Mundo/MT	nao		nao							
521560	Padre Bernardo/GO	nao		nao		nao					
521570	Palmeiras de Goiás/GO	nao		nao		nao				nao	
521600	Panamá/GO	nao		nao							
510629	Paranaíta/MT	nao		nao							

TABELA Co03 - INFORMAÇÕES DIVERSAS SOBRE COLETA DE RESÍDUOS SÓLIDOS

ANO DE
REFERÊNCIA
2011

Município		Remessa de res. dom. e púb. p/ outro mun.		Uso de balan- ça	Serviço terceirizado de coleta de RDO + RPU			Serv. terceirizado de transp. da unidade de transbordo à destino final		Serv. terceirizado de disposição final em aterro	
		Ocor- rência	Município(s) de destino		Valor contratual	Incluído transp. até unid. de transbordo ou destino final	Distância média até a unidade	Valor contratual	Distância média até a unidade	Ocorrência de operação do aterro por execução privado	Valor Contratual
Código	Nome/UF				R\$/t	exist.	Km	R\$/t	Km	exist.	R\$/t
REGIÃO CENTRO-OESTE		Co019	Co020	Co021	Co012	Co148	Co150	Co146	Co152	Co161	Co162
510642	Peixoto de Azevedo/MT	nao		nao							
521645	Perolândia/GO	nao		sim							
521680	Petrolina de Goiás/GO	nao		nao							
521740	Pires do Rio/GO	nao		nao						nao	
500690	Porto Murtinho/MS	nao		nao							
521850	Quirinópolis/GO	nao		sim							
510719	Ribeirãozinho/MT	nao		nao		sim				nao	
500720	Rio Brilhante/MS	nao		nao							
521880	Rio Verde/GO	nao		sim	10,00	sim	25			sim	
510724	Santa Carmem/MT	nao		nao							
510774	Santa Cruz do Xingu/MT	nao									
521940	Santa Rita do Araguaia/GO	nao		sim	250,00	sim				nao	
521990	São Francisco de Goiás/GO	nao		nao							
510730	São José do Rio Claro/MT	nao		nao							
522010	São Luís de Montes Belos/GO	nao		nao							
522015	São Luiz do Norte/GO	nao		nao						nao	
522020	São Miguel do Araguaia/GO	nao		nao	62,00	nao		190,00		nao	
522026	São Miguel do Passa Quatro/GO	nao		sim							
522040	São Simão/GO	nao		nao		sim				nao	
522060	Silvânia/GO	nao		nao						nao	
510790	Sinop/MT	nao		nao							
500793	Sonora/MS	nao		nao	28,02	sim				sim	
510795	Tangará da Serra/MT	nao		sim	74,58	sim				nao	
500797	Taquarussu/MS	nao		nao							
500800	Terenos/MS	nao		nao	71,14	sim				nao	
522170	Uruana/GO	nao		nao		sim				nao	
522200	Vianópolis/GO	nao		nao							

TABELA Co04a
INFORMAÇÕES SOBRE VEÍCULOS DE AGENTES PÚBLICOS NA COLETA DE RESÍDUOS
SÓLIDOS DOMICILIARES E PÚBLICOS

**TABELA Co04a - INFORMAÇÕES SOBRE VEÍCULOS DE AGENTES PÚBLICOS
NA COLETA DE RESÍDUOS SÓLIDOS DOMICILIARES E PÚBLICOS**

ANO DE
REFERÊNCIA
2011

Município		Quantidade de veículos de agentes públicos, por idade, em anos																	
		Caminhão compactador			Cam. bascul. carroceria ou baú			Caminhões poliguindaste			Trator agrícola com reboque			Tração animal			Embarcações		
Código	Nome/UF	Até 5	6 a 10	Mais de 10	Até 5	6 a 10	Mais de 10	Até 5	6 a 10	Mais de 10	Até 5	6 a 10	Mais de 10	até 5	6 a 10	Mais de 10	até 5	6 a 10	Mais de 10
		Unidade	Unidade	Unidade	Unidade	Unidade	Unidade	Unidade	Unidade	Unidade	Unidade	Unidade	Unidade	Unidade	Unidade	Unidade	Unidade	Unidade	Unidade
REGIÃO CENTRO-OESTE		Co054	Co055	Co056	Co063	Co064	Co065	Co072	Co073	Co074	Co081	Co082	Co083	Co090	Co091	Co092	Co155	Co156	Co157
520010	Abadiânia/GO	0	0	2	0	0	1	0	0	0	0	0	0	0	0	0	0	0	3
520025	Águas Lindas de Goiás/GO	2	7	12															
520030	Alexânia/GO			1		2													
520060	Alto Paraíso de Goiás/GO			2			2			0			2			0			0
520085	Americano do Brasil/GO	1	0	0	2	1	1	0	0	0	1	2	2	0	0	0	0	0	0
520110	Anápolis/GO	0	0	0	0	0	0	0	0	0	0	0	0	0	0	0	0	0	0
520145	Aparecida do Rio Doce/GO																		
510100	Araguaiana/MT																		
510120	Araguaína/MT	0	0	0	1	0	0	0	0	0	0	0	0	0	0	0	0	0	0
520215	Araguapaz/GO	0	0	0	0	0	0	0	0	0	3	0	0	0	0	0	0	0	0
510130	Arenópolis/MT			1	2								1						
510180	Barra do Garças/MT	0	0	0	0	3	0	0	0	0	0	0	0	0	0	0	0	0	0
520330	Bela Vista de Goiás/GO	0	2	0	0	3	0	0	0	0	0	0	0	0	0	0	0	0	0
500215	Bodoquena/MS	0	0	0	0	0	1	0	0	0	0	2	0	0	0	0	0	0	0
500220	Bonito/MS	1	1	0	0	1	0	0	0	0	0	0	0	0	0	0	0	0	0
530010	Brasília/DF	0	0	0	0	0	0	0	0	0	0	0	0	0	0	0	0	0	0
510190	Brasnorte/MT	1			2			0			2			0			0		
520390	Buriti Alegre/GO	0	1	0	1	1	1	0	0	0	0	0	0	0	0	0	0	0	0
500240	Caarapó/MS	2	0	0	0	0	0	0	0	0	5	0	0	0	0	0	0	0	0
520400	Cabeceiras/GO	0	0	1	0	0	1	0	0	0	0	0	0	0	0	0	0	0	0
520410	Cachoeira Alta/GO			1			1			1			1						
520455	Caldazinha/GO	0	0	0	0	0	1	0	0	0	0	0	0	0	0	0	0	0	0
500270	Campo Grande/MS	0	0	0	0	0	0	0	0	0	0	0	0	0	0	0	0	0	0
520485	Campo Limpo de Goiás/GO	0	0	0	0	1	0	0	0	0	0	0	0	0	0	0	0	0	0
510268	Campos de Júlio/MT				1		1						1						
520495	Campos Verdes/GO	0	0	0	0		3	0	0	0	0	0	1	0	0	0	0	0	0
500280	Caracol/MS										1								
510285	Castanheira/MT	0	0	0	1	0	0	0	0	0	0	0	0	0	0	0	0	0	0
520545	Cezarina/GO	0	0	0	0	0	1	0	0	0	0	0	1	0	0	0	0	0	0
510320	Colíder/MT	2				2							1						
510330	Comodoro/MT	0	1	0	0	3	0	0	0	0	0	1	0	0	0	0	0	0	0
510335	Confresa/MT	1			1						1								
510336	Conquista D Oeste/MT					1													

**TABELA Co04a - INFORMAÇÕES SOBRE VEÍCULOS DE AGENTES PÚBLICOS
NA COLETA DE RESÍDUOS SÓLIDOS DOMICILIARES E PÚBLICOS**

ANO DE
REFERÊNCIA
2011

Código	Município Nome/UF	Quantidade de veículos de agentes públicos, por idade, em anos																	
		Caminhão compactador			Cam. bascul. carroceria ou baú			Caminhões poliguindaste			Trator agrícola com reboque			Tração animal			Embarcações		
		Até 5	6 a 10	Mais de 10	Até 5	6 a 10	Mais de 10	Até 5	6 a 10	Mais de 10	Até 5	6 a 10	Mais de 10	até 5	6 a 10	Mais de 10	até 5	6 a 10	Mais de 10
		Unidade	Unidade	Unidade	Unidade	Unidade	Unidade	Unidade	Unidade	Unidade	Unidade	Unidade	Unidade	Unidade	Unidade	Unidade	Unidade	Unidade	Unidade
		Co054	Co055	Co056	Co063	Co064	Co065	Co072	Co073	Co074	Co081	Co082	Co083	Co090	Co091	Co092	Co155	Co156	Co157
REGIÃO CENTRO-OESTE																			
500320	Corumbá/MS	0	0	0	0	0	2	0	0	0	0	0	1	0	0	0	0	0	0
520580	Corumbá de Goiás/GO	0	0	1	1	0	0	0	0	0	2	0	0	0	0	0	0	0	0
520590	Corumbáiba/GO	0	0	1	0	0	0	0	0	0	0	0	0	0	0	0	0	0	0
500325	Costa Rica/MS	0	0	0	0	0	0	0	0	0	0	0	0	0	0	0	0	0	0
520620	Cristalina/GO																		
510340	Cuiabá/MT	0	0	0	0	0	0	0	0	0	0	0	0	0	0	0	0	0	0
500370	Dourados/MS	0	0	0	0	0	0	0	0	0	0	0	0	0	0	0	0	0	0
520735	Edealina/GO						1						2						
520750	Estrela do Norte/GO	0	0	0	0	0	0	0	1	0	0	0	0	0	0	0	0	0	0
500390	Figueirão/MS																		
520780	Firminópolis/GO	0	0	0	0	0	3	0	0	0	0	0	2	0	0	0	0	0	0
520790	Flores de Goiás/GO				1	1							1						
520800	Formosa/GO	0	0	3	0	0	2	0	0	0	0	0	1	0	0	3	0	0	0
520810	Formoso/GO			1							1		1						
510385	Gaúcha do Norte/MT	0	0	0	0	0	1	0	0	0	0	0	0	0	0	0	0	0	0
500400	Glória de Dourados/MS			1			1						2						
520860	Goianésia/GO	2	1	1	0	0	0	0	0	0	0	0	0	0	0	0	0	0	0
520870	Goiânia/GO	0	55	0	0	1	0	0	0	0	0	0	0	0	0	0	0	0	0
520910	Goiatuba/GO	0	2	0	0	1	0	0	0	0	0	1	0	0	0	0	0	0	0
520929	Guaraíta/GO	0	0	0	0	0	1	0	0	0	1	0	0	0	0	0	0	0	0
510410	Guarantã do Norte/MT	0	0	0	0	0	0	0	0	0	0	0	2	0	0	0	0	0	0
510420	Guiratinga/MT																		
520960	Heitorai/GO		1			1			0				2		0			0	
520970	Hidrolândia/GO	2				1													
520980	Hidrolina/GO	0	0	0	0	0	0	0	0	0	0	0	2	0	0	0	0	0	0
520990	Iaciara/GO	0	0	1	0	0	0	0	0	0	0	0	3	0	0	0	0	0	0
520995	Indiara/GO			1			1				1	1							
521010	Ipameri/GO	0	1	1	0	0	0	0	0	0	0	0	4	0	0	0	0	0	0
521056	Itaguari/GO	0	0	1	0	0	2	0	0	0	0	0	1	0	0	0	0	0	0
521120	Itapuranga/GO	0	0	0	1	0	0	0	0	0	1	0	0	0	0	0	0	0	0
521130	Itarumã/GO	0	0	0	0	0	0	0	0	0	0	0	0	0	0	0	0	0	0
521140	Itauçu/GO						2						1						
521150	Itumbiara/GO	0	0	0	0	7	2	1	1	0	0	0	15	0	0	0	0	0	0

**TABELA Co04a - INFORMAÇÕES SOBRE VEÍCULOS DE AGENTES PÚBLICOS
NA COLETA DE RESÍDUOS SÓLIDOS DOMICILIARES E PÚBLICOS**

ANO DE
REFERÊNCIA
2011

Município		Quantidade de veículos de agentes públicos, por idade, em anos																	
		Caminhão compactador			Cam. bascul. carroceria ou baú			Caminhões poliguindaste			Trator agrícola com reboque			Tração animal			Embarcações		
Código	Nome/UF	Até 5	6 a 10	Mais de 10	Até 5	6 a 10	Mais de 10	Até 5	6 a 10	Mais de 10	Até 5	6 a 10	Mais de 10	até 5	6 a 10	Mais de 10	até 5	6 a 10	Mais de 10
		Unidade	Unidade	Unidade	Unidade	Unidade	Unidade	Unidade	Unidade	Unidade	Unidade	Unidade	Unidade	Unidade	Unidade	Unidade	Unidade	Unidade	Unidade
REGIÃO CENTRO-OESTE		Co054	Co055	Co056	Co063	Co064	Co065	Co072	Co073	Co074	Co081	Co082	Co083	Co090	Co091	Co092	Co155	Co156	Co157
500470	Ivinhema/MS	1	0	1	1	0	0	0	0	0	1	0	1	0	0	0	0	0	0
521190	Jataí/GO						4						2						
500510	Jateí/MS	1		1			1						1						
510510	Juara/MT			2									4						
521220	Jussara/GO	0	0	2	0	0	4	0	0	0	0	0	0	0	0	0	0	0	0
521225	Lagoa Santa/GO	0	0	0	0	0	0	0	0	0	0	0	0	0	0	0	0	0	0
510525	Lucas do Rio Verde/MT	2	2	1			1			1									
521250	Luziânia/GO	0	2	4	0	0	0	0	0	0	0	0	0	0	0	0	0	0	0
500540	Maracaju/MS	0	0	0	0	0	0	0	0	0	0	0	0	0	0	0	0	0	0
521290	Marzagão/GO	0	1	0	0	0	0	0	0	0	0	0	0	0	0	0	0	1	0
521310	Mineiros/GO	0	0	0	0	3	0	0	1	0	0	1	0	0	0	0	0	0	0
500560	Miranda/MS			1			2												
510562	Mirassol D Oeste/MT	1		1			2						2						
521380	Morrinhos/GO	0	0	2	0	2	4	0	1	0	1	2	1	0	0	0	0	0	0
521385	Morro Agudo de Goiás/GO	0	0	0	0	0	0	0	0	0	0	0	2	0	0	0	0	0	0
521390	Mossâmedes/GO	0	0	0	0	0	1	0	0	0	0	0	1	0	0	0	0	0	0
521400	Mozarlândia/GO	0	0	0	0	0	1	0	0	0	3	3	1	0	0	0	0	0	0
500570	Naviraí/MS	2	1	1									1						
510590	Nobres/MT				2	1						1							
510600	Nortelândia/MT	0	0	0	2	3	1	0	0	0	0	1	0	0	0	0	0	0	0
521470	Nova América/GO																		
521480	Nova Aurora/GO					1							1						
510620	Nova Brasilândia/MT						1												
510885	Nova Marilândia/MT	1																	
510890	Nova Maringá/MT	1					1												
510623	Nova Olímpia/MT	1	0	1	0	0	0	0	0	0	0	0	0	0	0	0	0	0	0
521500	Nova Veneza/GO	0	1		1	1	0	0	0	0	0	3	0	0	0	0	0	0	0
510625	Nova Xavantina/MT	0	0	1	3	0	2	0	0	0	0	0	1	0	0	0	0	0	0
510626	Novo Mundo/MT					1							1						
521560	Padre Bernardo/GO	2	0	0	0	0	0	0	0		0	0	1	0	0	0	0	0	0
521570	Palmeiras de Goiás/GO		1	1			1						3						
521600	Panamá/GO	0	1	0	0	4	0	0	0	0	0	3	0	0	0	0	0	0	0
510629	Paranaíta/MT	1		0	0	0	0			0	0	0	0	0	0	0	0	0	0

**TABELA Co04a - INFORMAÇÕES SOBRE VEÍCULOS DE AGENTES PÚBLICOS
NA COLETA DE RESÍDUOS SÓLIDOS DOMICILIARES E PÚBLICOS**

ANO DE
REFERÊNCIA
2011

Município		Quantidade de veículos de agentes públicos, por idade, em anos																	
		Caminhão compactador			Cam. bascul. carroceria ou baú			Caminhões poliguindaste			Trator agrícola com reboque			Tração animal			Embarcações		
		Até 5	6 a 10	Mais de 10	Até 5	6 a 10	Mais de 10	Até 5	6 a 10	Mais de 10	Até 5	6 a 10	Mais de 10	até 5	6 a 10	Mais de 10	até 5	6 a 10	Mais de 10
		Unidade	Unidade	Unidade	Unidade	Unidade	Unidade	Unidade	Unidade	Unidade	Unidade	Unidade	Unidade	Unidade	Unidade	Unidade	Unidade	Unidade	Unidade
Código	Nome/UF	Co054	Co055	Co056	Co063	Co064	Co065	Co072	Co073	Co074	Co081	Co082	Co083	Co090	Co091	Co092	Co155	Co156	Co157
REGIÃO CENTRO-OESTE																			
510642	Peixoto de Azevedo/MT	1					2	2					1						
521645	Perolândia/GO							1											
521680	Petrolina de Goiás/GO						1						1						
521740	Pires do Rio/GO	0	1	2	0	3	3	0	0	0	0	0	0	0	0	0	0	0	0
500690	Porto Murtinho/MS	0	1	0	0	0	0	0	0	0	0	0	0	0	0	0	0	0	0
521850	Quirinópolis/GO	1		2			2												
510719	Ribeirãozinho/MT	0	0	0	1	0	0	0	0	0	0	0	0	0	0	0	0	0	0
500720	Rio Brilhante/MS	2	1																
521880	Rio Verde/GO	0	0	0	0	0	0	0	0	0	0	0	0	0	0	0	0	0	0
510724	Santa Carmem/MT	0	0	0	0	0	1	0	0	0	0	0	0	0	0	0	0	0	0
510774	Santa Cruz do Xingu/MT	0	0	0	0	0	0	0	0	0	0	0	0	0	0	0	0	0	0
521940	Santa Rita do Araguaia/GO	0	0	0	0	0	0	0	0	0	0	0	0	0	0	0	0	0	0
521990	São Francisco de Goiás/GO	0	0	0	0	1	0	0	0	0	0	1	0	0	0	0	0	0	0
510730	São José do Rio Claro/MT	1	0	0	0	2	1	0	0	0	0	0	2	0	0	0	0	0	0
522010	São Luís de Montes Belos/GO	1	1	1	0	0	0	0	0	0	5	0	0	0	0	0	0	0	0
522015	São Luiz do Norte/GO	0	1	0	0	1	0	0	0	0	0	0	2	0	0	0	0	0	0
522020	São Miguel do Araguaia/GO	0	0	3	0	0	3	0	0	0	0	0	1	0	0	0	0	0	3
522026	São Miguel do Passa Quatro/GO		0			4			0			3			0			0	
522040	São Simão/GO	0	0	2	0	4	0	0	0	1	0	0	2	0	0	0	0	0	0
522060	Silvânia/GO	1	0	1	0	0	0	0	0	0	0	0	0	0	0	0	0	0	0
510790	Sinop/MT	0	7	0	0	0	2	0	0	0	0	0	2	0	0	0	0	0	0
500793	Sonora/MS																		
510795	Tangará da Serra/MT	0	0	0	0	0	1	0	0	0	0	0	0	0	0	0	0	0	0
500797	Taquarussu/MS												3						
500800	Terenos/MS																		
522170	Uruana/GO	0	0	1	0	0	2	0	0	0	0	0	1	0	0	0	0	0	0
522200	Vianópolis/GO																		

TABELA Co04b
INFORMAÇÕES SOBRE VEÍCULOS DE AGENTES PRIVADOS NA COLETA DE RESÍDUOS
SÓLIDOS DOMICILIARES E PÚBLICOS

**TABELA Co04b - INFORMAÇÕES SOBRE VEÍCULOS DE AGENTES PRIVADOS
NA COLETA DE RESÍDUOS SÓLIDOS DOMICILIARES E PÚBLICOS**

ANO DE
REFERÊNCIA
2011

Município	Quantidade de veículos de agentes privados, por idade, em anos																	
	Caminhão compactador			Cam. bascul. carroceria ou baú			Caminhões poliguindaste			Trator agrícola com reboque			Tração animal			Embarcações		
	Até 5	6 a 10	Mais de 10	Até 5	6 a 10	Mais de 10	Até 5	6 a 10	Mais de 10	Até 5	6 a 10	Mais de 10	até 5	6 a 10	Mais de 10	até 5	6 a 10	Mais de 10
	Unidade	Unidade	Unidade	Unidade	Unidade	Unidade	Unidade	Unidade	Unidade	Unidade	Unidade	Unidade	Unidade	Unidade	Unidade	Unidade	Unidade	Unidade
REGIÃO CENTRO-OESTE	Co057	Co058	Co059	Co066	Co067	Co068	Co075	Co076	Co077	Co084	Co085	Co086	Co093	Co094	Co095	Co158	Co159	Co160
520010 Abadiânia/GO	0	0	0	0	0	0	0	0	0	0	0	0	0	0	0	0	0	0
520025 Águas Lindas de Goiás/GO	2	5	12															
520030 Alexânia/GO																		
520060 Alto Paraíso de Goiás/GO																		
520085 Americano do Brasil/GO	0	0	0	0	0	0	0	0	0	0	0	0	0	0	0	0	0	0
520110 Anápolis/GO	13	0	0	1	3	13	0	0	0	0	0	0	0	0	0	0	0	0
520145 Aparecida do Rio Doce/GO						1												
510100 Araguaiana/MT																		
510120 Araguaína/MT	0	0	0	0	0	0	0	0	0	0	0	0	0	0	0	0	0	0
520215 Araguapaz/GO	0	0	0	0	1	3	0	0	0	0	0	0	0	0	0	0	0	0
510130 Arenópolis/MT																		
510180 Barra do Garças/MT	0	3	0	0	0	0	0	0	0	0	0	0	0	0	0	0	0	0
520330 Bela Vista de Goiás/GO	0	2	0	0	0	0	0	0	0	0	0	0	0	0	0	0	0	0
500215 Bodoquena/MS	0	0	0	0	0	0	0	0	0	0	0	0	0	0	0	0	0	0
500220 Bonito/MS	0	0	0	0	0	0	0	0	0	0	0	0	0	0	0	0	0	0
530010 Brasília/DF	86	6	11	81	0	0	0	0	0	0	0	0	0	0	0	0	0	0
510190 Brasnorte/MT																		
520390 Buriti Alegre/GO	0	0	0	1	1	0	0	0	0	0	0	0	0	0	0	0	0	0
500240 Caarapó/MS	0	0	0	0	0	0	0	0	0	0	0	0	0	0	0	0	0	0
520400 Cabeceiras/GO	0	0	0	0	0	0	0	0	0	0	0	0	0	0	0	0	0	0
520410 Cachoeira Alta/GO																		
520455 Caldazinha/GO	0	0	0	0	0	0	0	0	0	0	0	0	0	0	0	0	0	0
500270 Campo Grande/MS	0	34	0	0	25	0	0	0	0	0	0	0	0	0	0	0	0	0
520485 Campo Limpo de Goiás/GO	0	0	0	0	0	0	0	0	0	0	0	0	0	0	0	0	0	0
510268 Campos de Júlio/MT																		
520495 Campos Verdes/GO	0	0	0				0	0	0	0	0	0	0	0	0	0	0	0
500280 Caracol/MS																		
510285 Castanheira/MT	0	0	0	0	0	0	0	0	0	0	0	0	0	0	0	0	0	0
520545 Cezarina/GO	0	0	0	0	0	0	0	0	0	0	0	0	0	0	0	0	0	0
510320 Colíder/MT																		
510330 Comodoro/MT	0	0	0	0	0	0	0	0	0	0	0	0	0	0	0	0	0	0
510335 Confresa/MT																		
510336 Conquista D Oeste/MT																		

**TABELA Co04b - INFORMAÇÕES SOBRE VEÍCULOS DE AGENTES PRIVADOS
NA COLETA DE RESÍDUOS SÓLIDOS DOMICILIARES E PÚBLICOS**

ANO DE
REFERÊNCIA
2011

Município		Quantidade de veículos de agentes privados, por idade, em anos																	
		Caminhão compactador			Cam. bascul. carroceria ou baú			Caminhões poliguindaste			Trator agrícola com reboque			Tração animal			Embarcações		
Código	Nome/UF	Até 5	6 a 10	Mais de 10	Até 5	6 a 10	Mais de 10	Até 5	6 a 10	Mais de 10	Até 5	6 a 10	Mais de 10	até 5	6 a 10	Mais de 10	até 5	6 a 10	Mais de 10
		Unidade	Unidade	Unidade	Unidade	Unidade	Unidade	Unidade	Unidade	Unidade	Unidade	Unidade	Unidade	Unidade	Unidade	Unidade	Unidade	Unidade	Unidade
REGIÃO CENTRO-OESTE		Co057	Co058	Co059	Co066	Co067	Co068	Co075	Co076	Co077	Co084	Co085	Co086	Co093	Co094	Co095	Co158	Co159	Co160
500320	Corumbá/MS	3	2	0	0	2	0	0	0	0	0	0	1	0	0	0	0	0	0
520580	Corumbá de Goiás/GO	1	0	0	0	0	0	0	0	0	0	0	0	0	0	0	0	0	0
520590	Corumbaliba/GO	0	0	0	0	0	0	0	0	0	0	0	0	0	0	0	0	0	0
500325	Costa Rica/MS	0	0	2	0	0	6	0	0	0	0	0	1	0	0	0	0	0	0
520620	Cristalina/GO	3	0	0	3	0	0	0	0	0	0	0	0	0	0	0	0	0	0
510340	Cuiabá/MT	30	0	0	0	0	0	0	0	0	0	0	0	0	0	0	0	0	0
500370	Dourados/MS	2	7	0	1	2	0	0	0	0	0	0	1	0	0	0	0	0	0
520735	Edealina/GO																		
520750	Estrela do Norte/GO	0	0	0	0	0	0	0	0	0	0	0	0	0	0	0	0	0	0
500390	Figueirão/MS						1												
520780	Firminópolis/GO	0	0	0	0	0	1	0	0	0	0	0	0	0	0	0	0	0	0
520790	Flores de Goiás/GO																		
520800	Formosa/GO	2	0	0	0	0	0	0	0	0	0	0	0	0	0	0	0	0	0
520810	Formoso/GO					1													
510385	Gaúcha do Norte/MT	0	0	0	0	0	0	0	0	0	0	0	0	0	0	0	0	0	0
500400	Glória de Dourados/MS																		
520860	Goianésia/GO	0	0	0		0	7	0	0	0	0	0	0	0	6	0	0	0	0
520870	Goiânia/GO	0	0	0	15	0	2	0	0	0	0	0	0	0	0	0	0	0	
520910	Goiatuba/GO	0	0	0	0	0	0	0	0	0	0	0	0	0	0	0	0	0	0
520929	Guaraíta/GO	0	0	0	0	0	0	0	0	0	0	0	0	0	0	0	0	0	0
510410	Guarantã do Norte/MT	0	0	2	0	0	0	0	0	0	0	0	0	0	0	0	0	0	0
510420	Guiratinga/MT																		
520960	Heitorai/GO																		
520970	Hidrolândia/GO																		
520980	Hidrolina/GO	0	0	0	0	0	0	0	0	0	0	0	0	0	0	0	0	0	0
520990	Iaciara/GO	0	0	0	0	0	1	0	0	0	0	0	0	0	0	0	0	0	0
520995	Indiara/GO																		
521010	Ipameri/GO	0	0	0	0	0	0	0	0	0	0	0	0	0	0	0	0	0	0
521056	Itaguari/GO	0	0	0	0	0	0	0	0	0		0	0	0	0	0	0		0
521120	Itapuranga/GO	1	0	0	0	0	0	0	0	0	0	0	0	0	0	0	0	0	0
521130	Itarumã/GO	0	0	0	0	0	0	0	0	0	0	0	0	0	0	0	0	0	
521140	Itauçu/GO						1												
521150	Itumbiara/GO	3	1	0	0	0	7	0	0	0	0	0	0	0	0	0	0	0	0

**TABELA Co04b - INFORMAÇÕES SOBRE VEÍCULOS DE AGENTES PRIVADOS
NA COLETA DE RESÍDUOS SÓLIDOS DOMICILIARES E PÚBLICOS**

ANO DE
REFERÊNCIA
2011

Código	Município Nome/UF	Quantidade de veículos de agentes privados, por idade, em anos																	
		Caminhão compactador			Cam. bascul. carroceria ou baú			Caminhões poliguindaste			Trator agrícola com reboque			Tração animal			Embarcações		
		Até 5	6 a 10	Mais de 10	Até 5	6 a 10	Mais de 10	Até 5	6 a 10	Mais de 10	Até 5	6 a 10	Mais de 10	até 5	6 a 10	Mais de 10	até 5	6 a 10	Mais de 10
		Unidade	Unidade	Unidade	Unidade	Unidade	Unidade	Unidade	Unidade	Unidade	Unidade	Unidade	Unidade	Unidade	Unidade	Unidade	Unidade	Unidade	Unidade
	REGIÃO CENTRO-OESTE	Co057	Co058	Co059	Co066	Co067	Co068	Co075	Co076	Co077	Co084	Co085	Co086	Co093	Co094	Co095	Co158	Co159	Co160
500470	Ivinhema/MS	0	0	0	0	0	0	0	0	0	0	0	0	0	0	0	0	0	0
521190	Jataí/GO	4					2						2						
500510	Jateí/MS																		
510510	Juara/MT																		
521220	Jussara/GO	0	0	1	0	0	2	0	0	0	0	0	0	0	0	0	0	0	0
521225	Lagoa Santa/GO	0	0	0	0	0	1	0	0	0	0	0	0	0	0	0	0	0	0
510525	Lucas do Rio Verde/MT																		
521250	Luziânia/GO	0	0	0	0	6	1	0	0	0	0	0	0	0	0	0	0	0	0
500540	Maracaju/MS	0	2	0	0	0	0	0	0	0	0	1	0	0	0	0	0	0	0
521290	Marzagão/GO	0	0	0	0	0	0	0	0	0	0	0	0	0	0	0	0	0	0
521310	Mineiros/GO	3	0	0	0	0	1	0	0	0	0	0	2	0	0	0	0	0	0
500560	Miranda/MS																		
510562	Mirassol D Oeste/MT																		
521380	Morrinhos/GO	0	0	0	0	0	0	0	0	0	0	0	0	0	0	0	0	0	0
521385	Morro Agudo de Goiás/GO																		
521390	Mossâmedes/GO	0	0	0	0	0	0	0	0	0	0	0	0	0	0	0	0	0	0
521400	Mozarlândia/GO	0	0	1	0	0	0	0	0	0	0	0	0	0	0	0	0	0	0
500570	Naviraí/MS	1																	
510590	Nobres/MT	1																	
510600	Nortelândia/MT	0	0	0	0	0	0	0	0	0	0	0	0	0	0	0	0	0	0
521470	Nova América/GO																		
521480	Nova Aurora/GO																		
510620	Nova Brasilândia/MT																		
510885	Nova Marilândia/MT																		
510890	Nova Maringá/MT																		
510623	Nova Olímpia/MT	0	0	0	0	0	0	0	0	0	0	0	0	0	0	0	0	0	0
521500	Nova Veneza/GO	0	0	0	0	0	0	0	0	0	0	0	0	0	0	0	0	0	0
510625	Nova Xavantina/MT	0	0	0	0	0	0	0	0	0	0	0	0	0	0	0	0	0	0
510626	Novo Mundo/MT																		
521560	Padre Bernardo/GO	0	0	0	0	5	0												
521570	Palmeiras de Goiás/GO						6						4						
521600	Panamá/GO																		
510629	Paranaíta/MT																		

**TABELA Co04b - INFORMAÇÕES SOBRE VEÍCULOS DE AGENTES PRIVADOS
NA COLETA DE RESÍDUOS SÓLIDOS DOMICILIARES E PÚBLICOS**

ANO DE
REFERÊNCIA
2011

Município		Quantidade de veículos de agentes privados, por idade, em anos																	
		Caminhão compactador			Cam. bascul. carroceria ou baú			Caminhões poliguindaste			Trator agrícola com reboque			Tração animal			Embarcações		
Código	Nome/UF	Até 5	6 a 10	Mais de 10	Até 5	6 a 10	Mais de 10	Até 5	6 a 10	Mais de 10	Até 5	6 a 10	Mais de 10	até 5	6 a 10	Mais de 10	até 5	6 a 10	Mais de 10
		Unidade	Unidade	Unidade	Unidade	Unidade	Unidade	Unidade	Unidade	Unidade	Unidade	Unidade	Unidade	Unidade	Unidade	Unidade	Unidade	Unidade	Unidade
REGIÃO CENTRO-OESTE		Co057	Co058	Co059	Co066	Co067	Co068	Co075	Co076	Co077	Co084	Co085	Co086	Co093	Co094	Co095	Co158	Co159	Co160
510642	Peixoto de Azevedo/MT																		
521645	Perolândia/GO																		
521680	Petrolina de Goiás/GO						1												
521740	Pires do Rio/GO																		
500690	Porto Murtinho/MS	0	0	0	0	0	0	0	0	0	0	0	0	0	0	0	0	0	0
521850	Quirinópolis/GO																		
510719	Ribeirãozinho/MT	0	0	0	0	0	1	0	0	0	0	0	0	0	0	0	0	0	0
500720	Rio Brilhante/MS																		
521880	Rio Verde/GO	24	0	0	3	0	0		0	0	2	0	0	0	0	0	0	0	0
510724	Santa Carmem/MT	0	0	0	0	0	0	0	0	0	0	0	0	0	0	0	0	0	0
510774	Santa Cruz do Xingu/MT	0	0	0	0	1	0	0	0	0	0	0	0	0	0	0	0	0	0
521940	Santa Rita do Araguaia/GO	1	0	0	2	0	0	0	0	0	1	0	0	0	0	0	0	0	0
521990	São Francisco de Goiás/GO	0	0	0	0	0	0	0	0	0	0	0	0	0	0	0	0	0	0
510730	São José do Rio Claro/MT																		
522010	São Luís de Montes Belos/GO	0	0	0	0	0	0	0	0	0	0	0	0	0	0	0	0	0	0
522015	São Luíz do Norte/GO	0	0	0	0	0	0	0	0	0	0	0	0	0	0	0	0	0	0
522020	São Miguel do Araguaia/GO	0	0	1	0	0	0	0	0	0	0	0	0	0	0	0	0	0	0
522026	São Miguel do Passa Quatro/GO																		
522040	São Simão/GO	0	0	0	0	0	0	0	0	0	0	0	0	0	0	0	0	0	0
522060	Silvânia/GO	0	0	0	0	0	0	0	0	0	0	0	0	0	0	0	0	0	0
510790	Sinop/MT	0	0	0	0	0	0	0	0	0	0	0	0	0	0	0	0	0	0
500793	Sonora/MS	1				1					1		2						
510795	Tangará da Serra/MT	4	0	0	0	0	1	0	0	0	0	0	0	0	0	0	0	0	0
500797	Taquarussu/MS																		
500800	Terenos/MS			1															
522170	Uruana/GO	0	0	0	0	0	0	0	0	0	0	0	0	0	0	0	0	0	0
522200	Vianópolis/GO																		

TABELA Cs01
INFORMAÇÕES SOBRE COLETA SELETIVA DE RESÍDUOS SÓLIDOS

TABELA Cs01 - INFORMAÇÕES SOBRE COLETA SELETIVA DE RESÍDUOS SÓLIDOS

ANO DE REFERÊNCIA
2011

Município		Existência de coleta seletiva	Quantidade recolhida (exceto matéria orgânica)					Forma de execução														
			Total	Prefeitura ou SLU	Empresas contrat.	Catadores c/apoio pref.	Outros	Porta a porta em dias específicos					Postos de entrega voluntária					Outra forma				
								Pref. ou Contrat.	Catad. com apoio prefeitura	Catad. sem apoio prefeitura	Emp. ramo sucat.	Outro executor	Pref. ou contrat.	Catad. com apoio prefeitura	Catad. sem apoio prefeitura	Emp. ramo sucat.	Outro executor	Pref. ou contrat.	Catad. com apoio prefeitura	Catad. sem apoio prefeitura	Emp. ramo sucat.	Outro executor
Código	Nome/UF		t	t	t	t	t															
REGIÃO CENTRO-OESTE		Cs001	Cs026	Cs023	Cs024	Cs048	Cs025	Cs027	Cs042	Cs045	Cs028	Cs030	Cs031	Cs043	Cs046	Cs032	Cs034	Cs035	Cs044	Cs047	Cs036	Cs038
520010	Abadiânia/GO	nao																				
520025	Águas Lindas de Goiás/GO	sim				22.000		sim	nao	nao	nao	nao	nao	nao	sim	nao	sim	nao	nao	nao	nao	nao
520030	Alexânia/GO	nao																				
520060	Alto Paraíso de Goiás/GO	nao																				
520085	Americano do Brasil/GO	nao																				
520110	Anápolis/GO	sim	492	0	0	492	0	nao	sim	nao	nao	nao	nao	sim	nao	nao	nao	nao	nao	nao	nao	nao
520145	Aparecida do Rio Doce/GO	nao																				
510100	Araguaiana/MT	nao																				
510120	Araguainha/MT	nao																				
520215	Araguapaz/GO	sim	3.000	1.800	1.200	0	0	sim	nao	nao	nao	nao	nao	nao	nao	nao	nao	nao	nao	nao	nao	nao
510130	Arenópolis/MT	nao																				
510180	Barra do Garças/MT	nao																				
520330	Bela Vista de Goiás/GO	sim	73	0	0	73	0	nao	sim	nao	nao	nao	nao	sim	nao	nao	nao	nao	nao	nao	nao	nao
500215	Bodoquena/MS	sim	120			12		nao	nao	nao	sim	sim	sim	nao	nao	nao	nao					
500220	Bonito/MS	sim	360	0	0	360	0	sim	sim	nao	sim	nao	sim	sim	nao	nao	nao	nao	nao	nao	nao	nao
530010	Brasília/DF	sim	11.536	11.536	0	0	0	sim	nao	nao	nao	nao	nao	nao	nao	nao	nao	nao	nao	nao	nao	nao
510190	Brasnorte/MT	nao																				
520390	Buriti Alegre/GO	nao																				
500240	Caarapó/MS	nao																				
520400	Cabeceiras/GO	nao																				
520410	Cachoeira Alta/GO	nao																				
520455	Caldazinha/GO	nao																				
500270	Campo Grande/MS	sim		0	1.050	0		sim	sim	sim	sim	nao	sim	sim	sim	nao	nao	sim	sim	nao	nao	nao
520485	Campo Limpo de Goiás/GO	nao																				
510268	Campos de Júlio/MT	nao																				
520495	Campos Verdes/GO	nao																				
500280	Caracol/MS	nao																				
510285	Castanheira/MT	sim		1		0		sim	nao	nao	nao	nao	nao	nao	nao	nao	nao	nao	nao	nao	nao	nao
520545	Cezarina/GO	nao																				
510320	Colíder/MT	sim	968	968		968		sim					sim								sim	
510330	Comodoro/MT	sim	20	20	0	0	0	sim	nao	nao	nao	nao	nao	nao	nao	nao	nao	nao	nao	nao	nao	nao
510335	Confresa/MT	sim				0		nao	nao	nao	sim	nao	nao	nao	nao	nao	nao	nao	nao	nao	sim	nao
510336	Conquista D Oeste/MT	nao																				

TABELA Cs01 - INFORMAÇÕES SOBRE COLETA SELETIVA DE RESÍDUOS SÓLIDOS

ANO DE
REFERÊNCIA
2011

Município		Existência de coleta seletiva	Quantidade recolhida (exceto matéria orgânica)					Forma de execução														
			Total	Prefeitura ou SLU	Empresas contrat.	Catadores c/apoio pref.	Outros	Porta a porta em dias específicos					Postos de entrega voluntária					Outra forma				
								Pref. ou Contrat.	Catad. com apoio prefeitura	Catad. sem apoio prefeitura	Emp. ramo sucat.	Outro executor	Pref. ou contrat.	Catad. com apoio prefeitura	Catad. sem apoio prefeitura	Emp. ramo sucat.	Outro executor	Pref. ou contrat.	Catad. com apoio prefeitura	Catad. sem apoio prefeitura	Emp. ramo sucat.	Outro executor
Código	Nome/UF		t	t	t	t	t															
REGIÃO CENTRO-OESTE		Cs001	Cs026	Cs023	Cs024	Cs048	Cs025	Cs027	Cs042	Cs045	Cs028	Cs030	Cs031	Cs043	Cs046	Cs032	Cs034	Cs035	Cs044	Cs047	Cs036	Cs038
500320	Corumbá/MS	nao																				
520580	Corumbá de Goiás/GO	nao																				
520590	Corumbá/GO	nao																				
500325	Costa Rica/MS	sim			2.629	0		sim	nao	nao	sim		sim	nao	nao	nao						
520620	Cristalina/GO	sim		0	0	1.308		nao	sim	sim	nao	sim	nao	sim	sim	nao	sim	nao	nao	nao	nao	nao
510340	Cuiabá/MT	nao																				
500370	Dourados/MS	sim	1.037	0	519	519	0	sim	sim	nao	nao	nao	sim	sim	nao	sim	nao	nao	nao	nao	nao	nao
520735	Edealina/GO	nao																				
520750	Estrela do Norte/GO	nao																				
500390	Figueirão/MS	sim	2	1	0	1	0	nao	nao	nao	nao	nao	nao	nao	nao	nao	nao	sim	nao	sim	nao	nao
520780	Firminópolis/GO	sim				0		nao	nao	nao	nao	sim	nao	nao	nao	nao	nao	nao	nao	nao	nao	nao
520790	Flores de Goiás/GO	nao																				
520800	Formosa/GO	sim				0			sim					sim					sim			
520810	Formoso/GO	nao																				
510385	Gaúcha do Norte/MT	nao																				
500400	Glória de Dourados/MS	sim				0						sim										
520860	Goianésia/GO	nao																				
520870	Goiânia/GO	sim	21.691	21.691	0	0	0	sim	nao	nao	nao	nao	sim	nao	nao	nao	nao	nao	nao	nao	sim	sim
520910	Goiatuba/GO	nao																				
520929	Guaraíta/GO	sim				0		sim	nao	nao	nao	nao	nao	nao	nao	nao	nao	nao	nao	nao	nao	nao
510410	Guarantã do Norte/MT	nao																				
510420	Guiratinga/MT	nao																				
520960	Heitorai/GO	nao																				
520970	Hidrolândia/GO	nao																				
520980	Hidrolina/GO	nao																				
520990	Iaciara/GO	nao																				
520995	Indiara/GO	nao																				
521010	Ipameri/GO	nao																				
521056	Itaguari/GO	nao																				
521120	Itapuranga/GO	nao																				
521130	Itarumã/GO	nao																				
521140	Itaçu/GO	nao																				
521150	Itumbiara/GO	sim	144	0	0	144	0	nao	sim	nao	nao	nao	nao	sim	nao	nao	nao	nao	sim	nao	sim	nao

TABELA Cs01 - INFORMAÇÕES SOBRE COLETA SELETIVA DE RESÍDUOS SÓLIDOS

ANO DE
REFERÊNCIA
2011

Município		Existência de coleta seletiva	Quantidade recolhida (exceto matéria orgânica)					Forma de execução														
			Total	Prefeitura ou SLU	Empresas contrat.	Catadores c/apoio pref.	Outros	Porta a porta em dias específicos					Postos de entrega voluntária					Outra forma				
								Pref. ou Contrat.	Catad. com apoio prefeitura	Catad. sem apoio prefeitura	Emp. ramo sucat.	Outro executor	Pref. ou contrat.	Catad. com apoio prefeitura	Catad. sem apoio prefeitura	Emp. ramo sucat.	Outro executor	Pref. ou contrat.	Catad. com apoio prefeitura	Catad. sem apoio prefeitura	Emp. ramo sucat.	Outro executor
Código	Nome/UF		t	t	t	t	t															
REGIÃO CENTRO-OESTE		Cs001	Cs026	Cs023	Cs024	Cs048	Cs025	Cs027	Cs042	Cs045	Cs028	Cs030	Cs031	Cs043	Cs046	Cs032	Cs034	Cs035	Cs044	Cs047	Cs036	Cs038
500470	Ivinhema/MS	nao																				
521190	Jataí/GO	sim	610	550		0	0	sim					sim									
500510	Jateí/MS	sim	2.000	2.000	0	0	0	sim					nao					nao				
510510	Juara/MT	nao																				
521220	Jussara/GO	sim				1.000			sim													
521225	Lagoa Santa/GO	nao																				
510525	Lucas do Rio Verde/MT	sim	300	300	0	0	0	sim			sim		sim									
521250	Luziânia/GO	sim	2.530	0	0	1.770	760	nao	nao	nao	sim	nao	nao	nao	nao	nao	nao	nao	sim	sim	nao	nao
500540	Maracaju/MS	nao																				
521290	Marzagão/GO	nao																				
521310	Mineiros/GO	nao																				
500560	Miranda/MS	nao																				
510562	Mirassol D Oeste/MT	nao																				
521380	Morrinhos/GO	sim	560	0	0	560	0	nao	nao	nao	nao	nao	nao	nao	nao	nao	sim	nao	nao	sim	sim	sim
521385	Morro Agudo de Goiás/GO	nao																				
521390	Mossâmedes/GO	nao																				
521400	Mozarlândia/GO	nao																				
500570	Naviraí/MS	nao																				
510590	Nobres/MT	nao																				
510600	Nortelândia/MT	nao																				
521470	Nova América/GO	nao																				
521480	Nova Aurora/GO	nao																				
510620	Nova Brasilândia/MT	nao																				
510885	Nova Marilândia/MT	nao																				
510890	Nova Maringá/MT	nao																				
510623	Nova Olímpia/MT	nao																				
521500	Nova Veneza/GO	sim	0	0	0	0	0	nao	sim	nao	nao	sim	nao	sim	nao	nao	nao	nao	nao	nao	nao	nao
510625	Nova Xavantina/MT	nao																				
510626	Novo Mundo/MT	nao																				
521560	Padre Bernardo/GO	nao																				
521570	Palmeiras de Goiás/GO	nao																				
521600	Panamá/GO	nao																				
510629	Paranaíta/MT	nao																				

TABELA Cs01 - INFORMAÇÕES SOBRE COLETA SELETIVA DE RESÍDUOS SÓLIDOS

ANO DE
REFERÊNCIA
2011

Município		Existência de coleta seletiva	Quantidade recolhida (exceto matéria orgânica)					Forma de execução														
			Total	Prefeitura ou SLU	Empresas contrat.	Catadores c/apoio pref.	Outros	Porta a porta em dias específicos					Postos de entrega voluntária					Outra forma				
								Pref. ou Contrat.	Catad. com apoio prefeitura	Catad. sem apoio prefeitura	Emp. ramo sucat.	Outro executor	Pref. ou contrat.	Catad. com apoio prefeitura	Catad. sem apoio prefeitura	Emp. ramo sucat.	Outro executor	Pref. ou contrat.	Catad. com apoio prefeitura	Catad. sem apoio prefeitura	Emp. ramo sucat.	Outro executor
Código	Nome/UF		t	t	t	t	t															
REGIÃO CENTRO-OESTE		Cs001	Cs026	Cs023	Cs024	Cs048	Cs025	Cs027	Cs042	Cs045	Cs028	Cs030	Cs031	Cs043	Cs046	Cs032	Cs034	Cs035	Cs044	Cs047	Cs036	Cs038
510642	Peixoto de Azevedo/MT	nao																				
521645	Perolândia/GO	nao																				
521680	Petrolina de Goiás/GO	nao																				
521740	Pires do Rio/GO	nao																				
500690	Porto Murtinho/MS	nao																				
521850	Quirinópolis/GO	nao																				
510719	Ribeirãozinho/MT	nao																				
500720	Rio Brilhante/MS	sim				1.000			nao					sim					nao			
521880	Rio Verde/GO	nao																				
510724	Santa Carmem/MT	nao																				
510774	Santa Cruz do Xingu/MT	nao																				
521940	Santa Rita do Araguaia/GO	nao																				
521990	São Francisco de Goiás/GO	nao																				
510730	São José do Rio Claro/MT	nao																				
522010	São Luís de Montes Belos/GO	sim	0	0	0	0	0	nao	nao	sim	nao	nao	nao	nao	nao	nao	nao	nao	nao	nao	nao	nao
522015	São Luíz do Norte/GO	nao																				
522020	São Miguel do Araguaia/GO	nao																				
522026	São Miguel do Passa Quatro/GO	sim	180	180	0	0	0	sim	nao	nao	nao	nao	nao	nao	nao	nao	nao					
522040	São Simão/GO	nao																				
522060	Silvânia/GO	nao																				
510790	Sinop/MT	nao																				
500793	Sonora/MS	nao																				
510795	Tangará da Serra/MT	sim	0	0	0	0	0	sim	sim	nao	nao	nao	nao	nao	nao	nao	nao	nao	nao	nao	nao	nao
500797	Taquarussu/MS	sim	36	36	0	0	0	sim														
500800	Terenos/MS	nao																				
522170	Uruana/GO	nao																				
522200	Vianópolis/GO	nao																				

TABELA Cs02
INFORMAÇÕES SOBRE TRIAGEM DE RESÍDUOS SÓLIDOS
(PROVENIENTES OU NÃO DA COLETA SELETIVA)

TABELA Cs02 - INFORMAÇÕES SOBRE TRIAGEM DE RESÍDUOS SÓLIDOS (PROVENIENTES OU NÃO DA COLETA SELETIVA)

ANO DE REFERÊNCIA
2011

Município		Materiais recuperados, exceto material orgânico e rejeito				
Código	Nome/UF	Total	Papel e papelão	Plásticos	Metais	Outros
		t	t	t	t	t
REGIÃO CENTRO-OESTE		Cs009	Cs010	Cs011	Cs012	Cs013
520010	Abadiânia/GO					
520025	Águas Lindas de Goiás/GO					
520030	Alexânia/GO					
520060	Alto Paraíso de Goiás/GO					
520085	Americano do Brasil/GO					
520110	Anápolis/GO	273,7	146,8	61,9	32,5	1,0
520145	Aparecida do Rio Doce/GO					
510100	Araguaiana/MT					
510120	Araguainha/MT	0,0	0,0	0,0	0,0	0,0
520215	Araguapaz/GO	21,0	3,0	4,0	4,0	8,0
510130	Arenápolis/MT		1,0	1,0	1,5	0,0
510180	Barra do Garças/MT	60,0	10,0	10,0	10,0	20,0
520330	Bela Vista de Goiás/GO	61,4	39,4	6,5	4,5	9,5
500215	Bodoquena/MS	96,0				
500220	Bonito/MS	360,0				
530010	Brasília/DF	8.245,0	3.060,0	3.890,0	1.288,0	0,0
510190	Brasnorte/MT					
520390	Burití Alegre/GO	0,0	0,0	0,0	0,0	0,0
500240	Caarapó/MS	334,5				
520400	Cabeceiras/GO					
520410	Cachoeira Alta/GO					
520455	Caldazinha/GO					
500270	Campo Grande/MS		32,0			
520485	Campo Limpo de Goiás/GO	0,0	0,0	0,0	0,0	0,0
510268	Campos de Júlio/MT	0,0	0,0	0,0	0,0	0,0
520495	Campos Verdes/GO	42,0	10,0	10,0	15,0	5,0
500280	Caracol/MS					
510285	Castanheira/MT					
520545	Cezarina/GO					
510320	Colíder/MT	569,0	311,0	212,0	45,0	1,0
510330	Comodoro/MT	0,0	0,0	0,0	0,0	0,0
510335	Confresa/MT	1,0				
510336	Conquista D Oeste/MT					

TABELA Cs02 - INFORMAÇÕES SOBRE TRIAGEM DE RESÍDUOS SÓLIDOS (PROVENIENTES OU NÃO DA COLETA SELETIVA)

ANO DE
REFERÊNCIA
2011

Município	Materiais recuperados, exceto material orgânico e rejeito					
	Total	Papel e papelão	Plásticos	Metais	Vidros	Outros
Código Nome/UF	t	t	t	t	t	t
REGIÃO CENTRO-OESTE	Cs009	Cs010	Cs011	Cs012	Cs013	Cs014
500320 Corumbá/MS						
520580 Corumbá de Goiás/GO	0,0	0,0	0,0	0,0	0,0	0,0
520590 Corumbáiba/GO	0,0	0,0	0,0	0,0	0,0	0,0
500325 Costa Rica/MS						
520620 Cristalina/GO						
510340 Cuiabá/MT	910,9	301,7	465,1	134,2	5,5	4,4
500370 Dourados/MS	357,4	175,3	47,5	91,1	43,5	0,0
520735 Edealina/GO						
520750 Estrela do Norte/GO				0,0		
500390 Figueirão/MS	1,8	0,0	1,8	0,0	0,0	0,0
520780 Firminópolis/GO						
520790 Flores de Goiás/GO						
520800 Formosa/GO						
520810 Formoso/GO	0,0	0,0	0,0	0,0	0,0	0,0
510385 Gaúcha do Norte/MT	0,0	0,0	0,0	0,0	0,0	0,0
500400 Glória de Dourados/MS						
520860 Goianésia/GO	182,0	46,9	107,3	12,2	14,3	1,3
520870 Goiânia/GO	15.183,6	10.732,7	2.164,7	652,9	1.021,6	611,7
520910 Goiatuba/GO						
520929 Guaraíta/GO						
510410 Guarantã do Norte/MT						
510420 Guiratinga/MT						
520960 Heitorai/GO	140,0	50,0	50,0	25,0	10,0	5,0
520970 Hidrolândia/GO						
520980 Hidrolina/GO	41,0	10,0	8,0	20,0	2,0	1,0
520990 Iaciara/GO	18,0	10,0	3,0	5,0	0,0	0,0
520995 Indiará/GO						
521010 Ipameri/GO	180,0	70,0	80,0	20,0	9,0	1,0
521056 Itaguari/GO						
521120 Itapuranga/GO						
521130 Itarumã/GO	100,0	30,0	30,0	20,0	10,0	10,0
521140 Itauçu/GO						
521150 Itumbiara/GO	136,8	43,2	50,4	21,6	14,4	7,2

TABELA Cs02 - INFORMAÇÕES SOBRE TRIAGEM DE RESÍDUOS SÓLIDOS (PROVENIENTES OU NÃO DA COLETA SELETIVA)

ANO DE
REFERÊNCIA
2011

Município	Materiais recuperados, exceto material orgânico e rejeito					
	Total	Papel e papelão	Plásticos	Metais	Vidros	Outros
Código Nome/UF	t	t	t	t	t	t
REGIÃO CENTRO-OESTE	Cs009	Cs010	Cs011	Cs012	Cs013	Cs014
500470 Ivinhema/MS						
521190 Jataí/GO						
500510 Jateí/MS	2.000,0	800,0	500,0	400,0	300,0	0,0
510510 Juara/MT						
521220 Jussara/GO	1.000,0					
521225 Lagoa Santa/GO						
510525 Lucas do Rio Verde/MT	250,0					
521250 Luziânia/GO	2.226,0	1.017,0	484,0	327,0	208,0	190,0
500540 Maracaju/MS						
521290 Marzagão/GO	13,0	2,0	3,0	4,0	2,0	2,0
521310 Mineiros/GO	37,9	12,5	13,0	12,4	0,0	0,0
500560 Miranda/MS						
510562 Mirassol D Oeste/MT						
521380 Morrinhos/GO	290,0	58,4	43,8	187,8	0,0	0,0
521385 Morro Agudo de Goiás/GO						
521390 Mossâmedes/GO						
521400 Mozarlândia/GO	93,0	36,0	55,0	2,0	0,0	0,0
500570 Naviraí/MS	5,7	0,3	0,3	0,2	0,2	4,7
510590 Nobres/MT						
510600 Nortelândia/MT						
521470 Nova América/GO						
521480 Nova Aurora/GO						
510620 Nova Brasilândia/MT						
510885 Nova Marilândia/MT						
510890 Nova Maringá/MT						
510623 Nova Olímpia/MT						
521500 Nova Veneza/GO	0,0	0,0	0,0	0,0	0,0	0,0
510625 Nova Xavantina/MT	0,0	0,0	0,0	0,0	0,0	0,0
510626 Novo Mundo/MT						
521560 Padre Bernardo/GO						
521570 Palmeiras de Goiás/GO						
521600 Panamá/GO						
510629 Paranaíta/MT	0,0	0,0	0,0	0,0	0,0	0,0

TABELA Cs02 - INFORMAÇÕES SOBRE TRIAGEM DE RESÍDUOS SÓLIDOS (PROVENIENTES OU NÃO DA COLETA SELETIVA)

ANO DE
REFERÊNCIA
2011

Município		Materiais recuperados, exceto material orgânico e rejeito					
		Total	Papel e papelão	Plásticos	Metais	Vidros	Outros
Código	Nome/UF	Cs009	Cs010	Cs011	Cs012	Cs013	Cs014
REGIÃO CENTRO-OESTE							
510642	Peixoto de Azevedo/MT	0,0	0,0	0,0	0,0	0,0	0,0
521645	Perolândia/GO						
521680	Petrolina de Goiás/GO						
521740	Pires do Rio/GO						
500690	Porto Murtinho/MS	0,0	0,0	0,0	0,0	0,0	0,0
521850	Quirinópolis/GO						
510719	Ribeirãozinho/MT	0,0	0,0	0,0	0,0	0,0	0,0
500720	Rio Brilhante/MS	1,1	0,6	0,2	0,2	0,1	0,0
521880	Rio Verde/GO	0,0	0,0	0,0	0,0	0,0	0,0
510724	Santa Carmem/MT						
510774	Santa Cruz do Xingu/MT						
521940	Santa Rita do Araguaia/GO						
521990	São Francisco de Goiás/GO	0,0	0,0	0,0	0,0	0,0	0,0
510730	São José do Rio Claro/MT						
522010	São Luís de Montes Belos/GO	0,0	0,0	0,0	0,0	0,0	0,0
522015	São Luíz do Norte/GO	0,0	0,0	0,0	0,0	0,0	0,0
522020	São Miguel do Araguaia/GO						
522026	São Miguel do Passa Quatro/GO	180,0	25,0	25,0	50,0	50,0	30,0
522040	São Simão/GO						
522060	Silvânia/GO						
510790	Sinop/MT						
500793	Sonora/MS						
510795	Tangará da Serra/MT						
500797	Taquarussu/MS	36,1	19,3	10,3	1,5	0,5	4,5
500800	Terenos/MS						
522170	Uruana/GO	0,0	0,0	0,0	0,0	0,0	0,0
522200	Vianópolis/GO						

TABELA Rs01
INFORMAÇÕES SOBRE COLETA DE RESÍDUOS SÓLIDOS DE SERVIÇO
DE SAÚDE

TABELA Rs01 - INFORMAÇÕES SOBRE COLETA DE RESÍDUOS SÓLIDOS DE SERVIÇOS DE SAÚDE

ANO DE
REFERÊNCIA
2011

Município		Execução de col. diferenciada RSS				Veículos utilizados		Ocorr. de cobrança pela coleta diferenciada	Quantidade de RSS coletado			Coleta de RSS em unid. púb. de saúde terceirizado			Trat. RSS terceirizado	Prefeitura controla executores	Remessa de RSS p/ outros mun.						
		Existe	Prefeitura ou SLU	Empr. Contr. ou SLU	Próprio Gerador ou Contr.	Exclusivo	Da Col. Dom. em viagem exclusiva		Total	Pref. ou contratados	Geradores ou contratados	Ocor- rências	Valor contratual	Inclui tratamento RSS	Valor contratual R\$/t		Ocor- rências	Municípios					
Código	Nome/UF																		t	t	t	R\$040	R\$041
REGIÃO CENTRO-OESTE		Rs020	Rs045	Rs046	RS003	Rs038	Rs036	Rs004	Rs044	Rs028	Rs008	Rs040	Rs041	Rs042	Rs043	RS026	Rs030	Rs031					
520010	Abadiânia/GO	sim	nao	sim	sim	sim	nao	nao				sim	500,00	sim	sim		Anápolis - GO						
520025	Águas Lindas de Goiás/GO	nao																					
520030	Alexânia/GO	sim	nao	sim	sim	nao	nao	nao	1,2	1,2	0,0	sim	3.300,00	sim	sim		sim	Anápolis - GO					
520060	Alto Paraíso de Goiás/GO	sim	nao	sim	nao	sim	nao	nao	1,0	1,0	sim			7.200,00	sim	nao		sim	Senador Canedo - GO				
520085	Americano do Brasil/GO	sim	nao	sim	nao	sim	nao	nao	1,3	1,3	sim			5.000,00	sim	nao		sim	Senador Canedo - GO				
520110	Anápolis/GO	sim	nao	sim	nao	sim	nao	nao	865,2	865,2	sim			437,78	nao	538,08	nao	nao					
520145	Aparecida do Rio Doce/GO	nao																					
510100	Araguaiana/MT	nao																					
510120	Araguainha/MT	nao																					
520215	Araguapaz/GO	nao																					
510130	Arenópolis/MT	sim	nao	sim	nao	sim	nao	nao	10,0	10,0	sim			7,00	nao	sim		sim	Rondonópolis - MT				
510180	Barra do Garças/MT	sim	sim	sim	sim	sim	sim	sim	40,0	20,0	20,0	sim	71,00	sim	sim		nao						
520330	Bela Vista de Goiás/GO	sim	nao	sim	sim	sim	nao	sim	6,8	4,8	2,0	sim	2.896,41	sim	sim		sim	Anápolis - GO					
500215	Bodoquena/MS	sim	nao	sim	nao	sim	nao	nao	4,2	4,2	sim			1.080,00	nao	1.080,00	sim	sim	Dourados - MS				
500220	Bonito/MS	sim	sim	nao	nao	sim	nao	nao	14,4	14,4							nao	nao					
530010	Brasília/DF	sim	nao	sim	sim	sim	nao	nao	3.062,0	3.062,0	0,0	sim	2.150,00	sim	sim		sim	Betim - MG, Cidade Ocidental - GO,					
510190	Brasnorte/MT	sim	sim	sim	sim	sim	nao	nao	1,0	1,0	0,0	sim	7.900,00	sim	nao		nao						
520390	Buriti Alegre/GO	sim	nao	sim	nao	sim	nao	nao	0,0	0,0	sim			0,00	nao	0,00	nao	sim	Anápolis - GO				
500240	Caarapó/MS	sim	sim	nao	nao	nao	sim	nao											nao				
520400	Cabeceiras/GO	sim	nao	sim	nao	nao	nao	nao	1,0	1,0	sim			8.333,00	sim	nao		sim	Senador Canedo - GO				
520410	Cachoeira Alta/GO	sim	nao	sim	sim	sim	nao	nao	1,2	1,2	sim			6.000,00	sim	nao		sim	Senador Canedo - GO				
520455	Caldazinha/GO	sim	sim					sim											nao		nao		
500270	Campo Grande/MS	sim	nao	sim	sim	sim				6.626,3	3.328,8	3.297,5	sim	367,11	nao	sim		nao					
520485	Campo Limpo de Goiás/GO	sim	nao	sim	sim	sim	sim	nao	5,0	5,0	sim			5.625,00	sim	sim		nao					
510268	Campos de Júlio/MT	sim	sim							13,0	13,0	sim			3.251,00				sim	Vilhena - RO			
520495	Campos Verdes/GO	sim	sim	nao	nao	nao	sim	nao	2,0	2,0											nao		nao
500280	Caracol/MS	sim	sim	sim	sim	sim	nao	sim	6,0				sim	330,00	nao	330,00	nao	nao					
510285	Castanheira/MT	nao																					
520545	Cezarina/GO	sim	nao	sim	sim	sim	sim	nao				sim				nao	nao		nao				
510320	Colíder/MT	sim	nao	sim	nao	nao	nao	nao	1,0	1,0	sim			7.000,00	sim	nao		sim					
510330	Comodoro/MT	sim	nao	sim	sim														nao				
510335	Confresa/MT	sim	sim	nao	nao	nao	sim	nao	3,0	3,0											nao		nao
510336	Conquista D Oeste/MT	sim	nao	sim	nao							sim				nao	nao		sim	Vilhena - RO			

TABELA Rs01 - INFORMAÇÕES SOBRE COLETA DE RESÍDUOS SÓLIDOS DE SERVIÇOS DE SAÚDE

ANO DE
REFERÊNCIA
2011

Município		Execução de col. diferenciada RSS				Veículos utilizados		Ocorr. de cobrança pela coleta diferenciada	Quantidade de RSS coletado			Coleta de RSS em unid. púb. de saúde terceirizado			Trat. RSS terceirizado	Prefeitura controla executores	Remessa de RSS p/ outros mun.		
Código	Nome/UF	Existe	Prefeitura ou SLU	Empr. Contr. ou SLU	Próprio Gerador ou Contr.	Exclusivo	Da Col. Dom. em viagem exclusiva		Total	Pref. ou contratados	Geradores ou contratados	Ocor- rências	Valor contratual	Inclui tratamento RSS	Valor contratual R\$/t		RS026	Ocor- rências	Municípios
									t	t	t		R\$/t						
REGIÃO CENTRO-OESTE		Rs020	Rs045	Rs046	RS003	Rs038	Rs036	Rs004	Rs044	Rs028	Rs008	Rs040	Rs041	Rs042	Rs043	RS026	Rs030	Rs031	
500320	Corumbá/MS	sim	nao	sim	nao	sim	nao	nao	4.320,0			sim	535,00	nao	0,00		nao		
520580	Corumbá de Goiás/GO	sim		sim		sim											sim	Anápolis - GO	
520590	Corumbaíba/GO	sim	nao	sim	nao	sim	nao	nao	5,0	5,0		sim	5,00	nao		nao	sim	Anápolis - GO	
500325	Costa Rica/MS	sim	nao	sim	nao	sim		nao				sim					nao		
520620	Cristalina/GO	sim	nao	sim	nao	sim	nao	nao	24,0	24,0		sim		nao		nao	sim	Senador Canedo - GO	
510340	Cuiabá/MT	sim		sim		sim	nao	nao				sim				sim	nao		
500370	Dourados/MS	sim	nao	sim	nao	sim	nao	nao	406,4	406,4		sim	502,70	nao	424,23	nao	nao		
520735	Edealina/GO	sim	nao	sim	sim	sim	nao			1,0		sim	8.000,00	sim		nao	sim	Senador Canedo - GO	
520750	Estrela do Norte/GO	sim	nao	sim	sim	sim	sim	nao				sim	5.400,00	nao	420,00	nao	sim	Anápolis - GO	
500390	Figueirão/MS	sim	sim	nao	nao	sim		nao	6,4	6,4						sim	nao		
520780	Firminópolis/GO	sim		sim		sim			1,0			sim	600,00	sim		sim	sim	São Luís de Montes Belos - GO	
520790	Flores de Goiás/GO	nao																	
520800	Formosa/GO	sim	nao	sim													nao		
520810	Formoso/GO	sim	nao	sim	sim	sim	nao	nao	2,0	1,0	1,0	sim	450,00	sim		nao	sim	Goiânia - GO	
510385	Gaúcha do Norte/MT	sim	nao	sim	nao	sim	nao	nao				sim		nao		nao	nao		
500400	Glória de Dourados/MS	sim	sim			sim	nao	nao									nao		
520860	Goianésia/GO	sim	sim	nao	nao	sim	nao	nao	43,0	43,0						sim	nao		
520870	Goiânia/GO	sim	sim	nao	sim	sim	nao	nao	3.034,0	3.034,0	0,0					sim	nao		
520910	Goiatuba/GO	sim	nao	sim	sim	sim						sim	1.178,45	sim		nao	sim	Anápolis - GO	
520929	Guaraíta/GO	sim	sim	nao	sim	nao	sim	nao									nao		
510410	Guarantã do Norte/MT	sim	nao	sim	nao	sim	nao	nao	18,5	18,5		sim	2.592,00	sim		nao	sim	Cuiabá - MT	
510420	Guiratinga/MT	nao																	
520960	Heitorai/GO	sim	sim	nao	sim	nao	sim	nao	0,0	0,0	0,0					sim	nao		
520970	Hidrolândia/GO	sim	nao	sim	sim	sim	nao	nao	12,0			sim		sim		sim	sim	Anápolis - GO	
520980	Hidrolina/GO	sim	nao	sim	nao	sim	nao	nao	0,0	0,0		sim	350,00	sim		nao	sim	Ceres - GO	
520990	Iaciara/GO	sim	nao	sim	nao	sim	nao	nao	1,0	1,0		sim	7.180,00	sim		nao	sim	Senador Canedo - GO	
520995	Indiara/GO	sim	nao	sim	nao	nao	nao	nao	1,4	1,4		sim	8.400,00	nao		nao	nao		
521010	Ipameri/GO	sim	nao	sim	sim	nao	nao		6,3	2,3	4,0	sim				sim	sim	Anápolis - GO	
521056	Itaguari/GO	nao																	
521120	Itapuranga/GO	sim	nao	sim	sim	sim	nao	nao	300,0	150,0	150,0	sim	7.555,17	sim		sim	sim	Anápolis - GO	
521130	Itarumã/GO	sim	nao	sim	nao	sim	nao	nao	1,5	1,5		sim		sim		nao	nao		
521140	Itaçu/GO	sim	nao	sim		sim	nao	nao	1,0	1,0		sim	0,00	nao		sim	sim	Senador Canedo - GO	
521150	Itumbiara/GO	sim	sim	nao	sim	sim	nao	nao	48,0	48,0	0,0					sim	sim	Anápolis - GO, Rio Verde - GO	

TABELA Rs01 - INFORMAÇÕES SOBRE COLETA DE RESÍDUOS SÓLIDOS DE SERVIÇOS DE SAÚDE

ANO DE
REFERÊNCIA
2011

Município		Execução de col. diferenciada RSS				Veículos utilizados		Ocorr. de cobrança pela coleta diferenciada	Quantidade de RSS coletado			Coleta de RSS em unid. púb. de saúde terceirizado			Trat. RSS terceirizado	Prefeitura controla executores	Remessa de RSS p/ outros mun.		
Código	Nome/UF	Existe	Prefeitura ou SLU	Empr. Contr. ou SLU	Próprio Gerador ou Contr.	Exclusivo	Da Col. Dom. em viagem exclusiva		Total	Pref. ou contratados	Geradores ou contratados	Ocor- rências	Valor contratual	Inclui tratamento RSS	Valor contratual		R\$026	R\$030	Municípios
REGIÃO CENTRO-OESTE		Rs020	Rs045	Rs046	RS003	Rs038	Rs036	Rs004	Rs044	Rs028	Rs008	Rs040	Rs041	Rs042	Rs043	RS026	Rs030	Rs031	
500470	Ivinhema/MS	sim	nao	sim	sim	sim	nao	nao	13,0	5,0	8,0	sim	400,00	sim		sim	nao		
521190	Jataí/GO	sim	nao	sim	sim	sim	nao	nao				sim	1.000,00	nao			nao		
500510	Jateí/MS	sim	sim	nao	sim	sim	sim	nao	20,0	20,0	0,0					nao	nao		
510510	Juara/MT	nao																	
521220	Jussara/GO	sim	nao	sim	sim	sim	nao	nao	2,5			sim	50,00	sim		nao	sim	Senador Canedo - GO	
521225	Lagoa Santa/GO	sim	nao	sim	nao	sim	nao	nao	1,0	1,0		sim	4.200,00	sim		nao	sim	Montividiu - GO	
510525	Lucas do Rio Verde/MT	sim	nao	sim	sim							sim		sim		sim	sim	Cuiabá - MT	
521250	Luziânia/GO	sim	sim	sim	nao	nao	sim	nao	440,0	440,0		nao		nao		sim	sim	Cidade Ocidental - GO	
500540	Maracaju/MS	sim	nao	sim	nao	sim	nao	nao	12,0	12,0		sim	9.550,00	sim			sim	Dourados - MS	
521290	Marzagão/GO	nao																	
521310	Mineiros/GO	sim	nao	sim	sim	nao	nao	nao	35,0	10,0	25,0	sim	7.368,00	sim		nao	sim	Rio Verde - GO	
500560	Miranda/MS	sim	nao	sim	nao	sim	nao	nao	7,0	7,0		sim	5.000,00	nao		sim	sim	Dois Vizinhos - PR	
510562	Mirassol D Oeste/MT	nao																	
521380	Morrinhos/GO	sim	sim	sim	sim	sim	nao	nao	72,0	52,0	20,0	sim	8.000,00	sim		nao	sim	Anápolis - GO	
521385	Morro Agudo de Goiás/GO	sim		sim		nao	nao	nao				sim					sim	Ceres - GO	
521390	Mossâmedes/GO	sim	nao	sim		sim	nao	nao				sim	4.200,00	sim		nao	sim	Senador Canedo - GO	
521400	Mozarlândia/GO	sim	nao	sim	nao	sim	nao	nao	12,0	12,0		sim	1.000,00	sim		nao	nao		
500570	Naviraí/MS	sim	nao	sim	nao	sim	nao	nao	32,0	32,0		sim	4.420,00	sim		nao	sim	Dois Vizinhos - PR	
510590	Nobres/MT	sim	nao	sim	sim	sim	nao	sim	7,6	3,0	4,6	sim	6.583,00	sim		sim	nao		
510600	Nortelândia/MT	nao																	
521470	Nova América/GO	sim	nao	sim	nao	sim	nao	sim				sim	360,00	sim		sim	sim	Ceres - GO	
521480	Nova Aurora/GO	sim	nao	sim	nao	sim	nao	nao				sim	2.000,00	sim		nao	sim	Anápolis - GO	
510620	Nova Brasilândia/MT	sim	sim	nao	nao	nao	nao	nao									nao		
510885	Nova Marilândia/MT	nao																	
510890	Nova Maringá/MT	sim		sim		sim											sim	Rondonópolis - MT	
510623	Nova Olímpia/MT	sim	sim	nao	nao	sim	nao	nao									nao		
521500	Nova Veneza/GO	sim	nao	sim	sim	sim	sim	nao				sim	9.000,00	sim		nao	nao		
510625	Nova Xavantina/MT	sim	sim	nao	nao	nao	sim	nao	60,0	60,0						nao	nao		
510626	Novo Mundo/MT	sim	nao	sim	nao	sim	nao	nao				sim				nao	sim	Cuiabá - MT	
521560	Padre Bernardo/GO	sim	nao	sim	nao	sim	nao	sim				sim	2.194,50	sim		nao	nao		
521570	Palmeiras de Goiás/GO	nao																	
521600	Panamá/GO	nao																	
510629	Paranaíta/MT	sim	sim	nao	nao	sim	nao	nao	10,0	10,0							nao		

TABELA Rs01 - INFORMAÇÕES SOBRE COLETA DE RESÍDUOS SÓLIDOS DE SERVIÇOS DE SAÚDE

ANO DE
REFERÊNCIA
2011

Município		Execução de col. diferenciada RSS				Veículos utilizados		Ocorr. de cobrança pela coleta diferenciada	Quantidade de RSS coletado			Coleta de RSS em unid. púb. de saúde terceirizado			Trat. RSS terceirizado	Prefeitura controla executores	Remessa de RSS p/ outros mun.	
		Existe	Prefeitura ou SLU	Empr. Contr. ou SLU	Próprio Gerador ou Contr.	Exclusivo	Da Col. Dom. em viagem exclusiva		Total	Pref. ou contratados	Geradores ou contratados	Ocor- rências	Valor contratual	Inclui tratamento RSS	Valor contratual		Ocor- rências	Municípios
Código	Nome/UF	Rs020	Rs045	Rs046	RS003	Rs038	Rs036	Rs004	Rs044	Rs028	Rs008	Rs040	Rs041	Rs042	Rs043	RS026	Rs030	Rs031
REGIÃO CENTRO-OESTE																		
510642	Peixoto de Azevedo/MT	sim	nao	sim	nao	sim	nao	nao	25,2	25,2		sim	250,00	sim		nao	sim	Cuiabá - MT
521645	Perolândia/GO	sim	nao	sim	nao	sim	nao	nao	0,6	0,6		sim	8.000,00	sim		nao	sim	Goiânia - GO
521680	Petrolina de Goiás/GO	sim	nao	sim	nao	sim	nao	nao	0,6	0,6		sim		sim		sim	nao	
521740	Pires do Rio/GO	sim	sim	nao	nao	sim	nao	nao	15,0	15,0						nao	nao	
500690	Porto Murtinho/MS	sim		sim		sim						sim		sim		sim	sim	Dois Vizinhos - PR
521850	Quirinópolis/GO	sim	nao	sim	nao	sim	nao	nao				sim	5.000,00	sim		sim	nao	
510719	Ribeirãozinho/MT	nao																
500720	Rio Brilhante/MS	sim	nao	sim		sim		nao				nao		sim			nao	
521880	Rio Verde/GO	sim			sim	sim	nao									nao	nao	
510724	Santa Carmem/MT	sim	nao	sim	nao	sim	nao	nao	0,5	0,5		nao		nao	1.037,51	nao	sim	Cuiabá - MT
510774	Santa Cruz do Xingu/MT	nao																
521940	Santa Rita do Araguaia/GO	sim	nao	sim	nao	nao	nao	nao				sim	600,00	nao		nao	nao	
521990	São Francisco de Goiás/GO	sim	nao	sim	nao	sim	sim	nao				sim	350,00	sim		sim	nao	
510730	São José do Rio Claro/MT	sim		sim								sim				sim	sim	Cuiabá - MT
522010	São Luís de Montes Belos/GO	sim	nao	sim	sim	nao	nao	nao	2,4	2,4	0,0	sim	7.000,00	sim		nao	sim	Senador Canedo - GO
522015	São Luiz do Norte/GO	sim	nao	sim	nao	sim	nao	nao	20,0	20,0		sim	300,00	nao		nao	sim	Ceres - GO
522020	São Miguel do Araguaia/GO	nao																
522026	São Miguel do Passa Quatro/GO	sim	nao	sim	nao	sim	nao	nao	6,0	6,0		nao		nao		sim	nao	
522040	São Simão/GO	sim	nao	sim	sim	sim	nao	nao	4,0	4,0		sim	5.370,00	sim		nao	sim	Cidade Ocidental - GO
522060	Silvânia/GO	sim	nao	sim	nao	nao	nao	nao				sim		sim			sim	Anápolis - GO
510790	Sinop/MT	sim	sim	nao	nao	sim	nao	nao	1.000,0	1.000,0						nao	nao	
500793	Sonora/MS	sim		sim													nao	
510795	Tangará da Serra/MT	nao																
500797	Taquarussu/MS	sim	nao	sim	nao	sim	nao	nao				sim	1.719,66	sim		nao	sim	Mauá - SP
500800	Terenos/MS	nao																
522170	Uruana/GO	sim		sim		sim	nao	nao	5,0			sim	400,00	sim		nao	sim	Ceres - GO
522200	Vianópolis/GO	sim	nao	sim	sim							sim					sim	Anápolis - GO

TABELA Cc01
INFORMAÇÕES SOBRE COLETA DE RESÍDUOS SÓLIDOS DA
CONSTRUÇÃO CIVIL

TABELA Cc01 - INFORMAÇÕES SOBRE COLETA DE RESÍDUOS SÓLIDOS DA CONSTRUÇÃO CIVIL

ANO DE
REFERÊNCIA
2011

Município		Serviço executado pela prefeitura		Existência de empresa especializada	Exist. de serv. de coleta de RCC feita por autônomos		Quantidade coletada		
		Existência	Cobrança		Com caminhões tipo basculante ou carroceria	Com carroça ou outro tipo de veículo de pequena capacidade	Pref. ou contratado por ela	Caçambeiros e autôn.. contratados pelo gerador	Próprio gerador
Código	Nome/UF						t	t	t
REGIÃO CENTRO-OESTE		Cc019	Cc010	Cc020	Cc017	Cc018	Cc013	Cc014	Cc015
520010	Abadiânia/GO								
520025	Águas Lindas de Goiás/GO								
520030	Alexânia/GO	nao		nao	nao	nao			
520060	Alto Paraíso de Goiás/GO	nao		nao	sim	sim			
520085	Americano do Brasil/GO	sim	nao	nao	nao	nao	15		0
520110	Anápolis/GO	sim	nao	sim	sim	sim	128.512	94.124	0
520145	Aparecida do Rio Doce/GO	nao							
510100	Araguaiana/MT	nao		nao		nao			
510120	Araguainha/MT								
520215	Araguapaz/GO								
510130	Arenópolis/MT	sim	nao	nao	nao	nao	300		
510180	Barra do Garças/MT								
520330	Bela Vista de Goiás/GO	sim	nao	nao	nao	nao	4.800		0
500215	Bodoquena/MS	sim		nao	sim	nao	360	540	52
500220	Bonito/MS	sim	nao	sim	sim	nao	8.000	3.000	1.000
530010	Brasília/DF	sim	nao	sim	sim	sim	1.224.418		
510190	Brasnorte/MT	nao		sim	sim	nao			
520390	Buriti Alegre/GO	nao		nao	sim	nao		8.000	8.000
500240	Caarapó/MS	nao		nao	nao	nao			100
520400	Cabeceiras/GO								
520410	Cachoeira Alta/GO	nao		nao	nao	nao			
520455	Caldazinha/GO	sim	nao	nao	nao	sim	3		
500270	Campo Grande/MS	sim	nao	sim	sim	sim	106.320	346.400	
520485	Campo Limpo de Goiás/GO	sim		nao	nao	nao	10		20
510268	Campos de Júlio/MT								
520495	Campos Verdes/GO	sim	nao	nao	nao	nao	2.500		0
500280	Caracol/MS	nao							
510285	Castanheira/MT								
520545	Cezarina/GO	nao		nao	nao	nao			
510320	Colíder/MT	nao		sim	sim	sim		12.000	
510330	Comodoro/MT	nao		nao	sim	nao			
510335	Confresa/MT	nao		nao	nao	sim			1.000
510336	Conquista D Oeste/MT	sim	sim	nao	nao	nao	450		0

TABELA Cc01 - INFORMAÇÕES SOBRE COLETA DE RESÍDUOS SÓLIDOS DA CONSTRUÇÃO CIVIL

ANO DE
REFERÊNCIA
2011

Município		Serviço executado pela prefeitura		Existência de empresa especializada	Exist. de serv. de coleta de RCC feita por autônomos		Quantidade coletada		
		Existência	Cobrança		Com caminhões tipo basculante ou carroceria	Com carroça ou outro tipo de veículo de pequena capacidade	Pref. ou contratado por ela	Caçambeiros e autôn.. contratados pelo gerador	Próprio gerador
Código	Nome/UF						t	t	t
REGIÃO CENTRO-OESTE		Cc019	Cc010	Cc020	Cc017	Cc018	Cc013	Cc014	Cc015
500320	Corumbá/MS	nao		sim	sim	sim			
520580	Corumbá de Goiás/GO	nao		nao	nao	nao			
520590	Corumbaíba/GO	sim	nao	nao	nao	nao	3.000		0
500325	Costa Rica/MS			sim					
520620	Cristalina/GO	nao		sim	sim	sim			
510340	Cuiabá/MT	nao		sim	sim	sim			
500370	Dourados/MS	nao		sim	sim	sim			
520735	Edealina/GO	sim	nao	nao	nao	nao	250		
520750	Estrela do Norte/GO	nao		nao	nao	nao			
500390	Figueirão/MS	sim	nao	nao	nao	sim	550	60	40
520780	Firminópolis/GO	nao		nao	sim	nao			2.500
520790	Flores de Goiás/GO	nao		nao	nao	nao			
520800	Formosa/GO	nao		sim	sim	sim			
520810	Formoso/GO	sim	nao	sim	nao	nao	20	20	40
510385	Gaúcha do Norte/MT								
500400	Glória de Dourados/MS	nao		sim					
520860	Goianésia/GO	nao		nao	sim	sim		24.000	
520870	Goiânia/GO	sim	nao	sim	nao	sim	900.536		
520910	Goiatuba/GO	nao		sim	nao	nao			
520929	Guaraíta/GO								
510410	Guarantã do Norte/MT	nao		sim	sim	nao		4.680	1.000
510420	Guiratinga/MT	nao							
520960	Heitorai/GO	sim	nao	sim	sim	nao	98	30	10
520970	Hidrolândia/GO	sim	nao	nao	sim	sim	48		
520980	Hidrolina/GO	sim	nao	nao	sim	sim	10	5	2
520990	Iaciara/GO	sim	nao	nao	nao	nao	1.320		0
520995	Indiara/GO	sim	nao	nao	sim	sim	8.600		
521010	Ipameri/GO	sim	sim	sim	nao	nao	14	20	0
521056	Itaguari/GO	nao		nao	nao	nao			
521120	Itapuranga/GO	nao		nao	sim	nao			
521130	Itarumã/GO								
521140	Itaçu/GO	nao		nao	nao	nao			1.200
521150	Itumbiara/GO	sim	sim	sim	nao	sim	6.000	6.000	

TABELA Cc01 - INFORMAÇÕES SOBRE COLETA DE RESÍDUOS SÓLIDOS DA CONSTRUÇÃO CIVIL

ANO DE
REFERÊNCIA
2011

Município		Serviço executado pela prefeitura		Existência de empresa especializada	Exist. de serv. de coleta de RCC feita por autônomos		Quantidade coletada		
		Existência	Cobrança		Com caminhões tipo basculante ou carroceria	Com carroça ou outro tipo de veículo de pequena capacidade	Pref. ou contratado por ela	Caçambeiros e autôn.. contratados pelo gerador	Próprio gerador
Código	Nome/UF						t	t	t
REGIÃO CENTRO-OESTE		Cc019	Cc010	Cc020	Cc017	Cc018	Cc013	Cc014	Cc015
500470 Ivinhema/MS		nao		sim	sim	sim		10	30
521190 Jataí/GO		nao		sim	sim	sim		60.000	30.000
500510 Jatei/MS		nao		nao	nao	nao			7.800
510510 Juara/MT		nao		sim		sim			
521220 Jussara/GO		sim	nao	nao	nao	nao	6.444		0
521225 Lagoa Santa/GO		nao		nao	nao	nao			
510525 Lucas do Rio Verde/MT		nao		sim	sim	nao		30.000	10
521250 Luziânia/GO		nao		sim	sim	sim		9.550	3.650
500540 Maracaju/MS		nao		sim	sim	nao		12.000	1.000
521290 Marzagão/GO									
521310 Mineiros/GO		sim	nao	sim	sim	nao	6.500	3.960	4
500560 Miranda/MS		sim	nao	nao	sim	sim	180		
510562 Mirassol D Oeste/MT		nao		nao	nao	nao			
521380 Morrinhos/GO		sim	sim	sim	sim	sim	6.570	14.600	7.300
521385 Morro Agudo de Goiás/GO		sim	nao	nao	nao	sim	200		
521390 Mossâmedes/GO		sim	nao	nao	sim	nao	43		0
521400 Mozarlândia/GO		nao		nao	nao	nao			0
500570 Naviraí/MS		sim	nao	sim	sim	sim	120	650	30
510590 Nobres/MT		nao		nao	sim	nao			
510600 Nortelândia/MT		sim	nao	nao	nao	nao	300		0
521470 Nova América/GO		nao		nao	nao	nao			
521480 Nova Aurora/GO		sim	nao	nao	nao	nao	1.200		
510620 Nova Brasilândia/MT		sim	nao	nao	nao	nao	5.000		
510885 Nova Marilândia/MT		sim	nao	nao	sim	sim	200		
510890 Nova Maringá/MT		nao							
510623 Nova Olímpia/MT		nao		sim					0
521500 Nova Veneza/GO		nao		nao	nao	nao			
510625 Nova Xavantina/MT		sim	sim	sim	sim	sim	250	500	50
510626 Novo Mundo/MT		sim	sim	nao	nao	nao	120		60
521560 Padre Bernardo/GO		nao		sim	sim	sim			
521570 Palmeiras de Goiás/GO		nao		nao	nao	nao			
521600 Panamá/GO		nao							
510629 Paranaíta/MT		nao		nao	nao	nao			50

TABELA Cc01 - INFORMAÇÕES SOBRE COLETA DE RESÍDUOS SÓLIDOS DA CONSTRUÇÃO CIVIL

ANO DE
REFERÊNCIA
2011

Município		Serviço executado pela prefeitura		Existência de empresa especializada	Exist. de serv. de coleta de RCC feita por autônomos		Quantidade coletada		
		Existência	Cobrança		Com caminhões tipo basculante ou carroceria	Com carroça ou outro tipo de veículo de pequena capacidade	Pref. ou contratado por ela	Caçambeiros e autôn.. contratados pelo gerador	Próprio gerador
Código	Nome/UF						t	t	t
REGIÃO CENTRO-OESTE		Cc019	Cc010	Cc020	Cc017	Cc018	Cc013	Cc014	Cc015
510642	Peixoto de Azevedo/MT	nao		nao	nao	nao			
521645	Perolândia/GO	sim	nao	nao	nao	nao	60		60
521680	Petrolina de Goiás/GO	nao		nao	nao	nao			8.000
521740	Pires do Rio/GO	sim	nao	sim	sim	sim	40	80	10
500690	Porto Murtinho/MS	sim	nao	nao	nao	sim	10		
521850	Quirinópolis/GO	sim	nao	sim	sim	nao	2.880	720	0
510719	Ribeirãozinho/MT	sim	nao	nao	nao	nao	150		
500720	Rio Brilhante/MS	nao		sim	nao	nao			
521880	Rio Verde/GO	nao		sim	nao	sim		64.800	
510724	Santa Carmem/MT	nao		nao	nao	nao			0
510774	Santa Cruz do Xingu/MT								
521940	Santa Rita do Araguaia/GO	nao		sim	sim	sim		48	0
521990	São Francisco de Goiás/GO	sim	nao	nao	nao	nao	150		
510730	São José do Rio Claro/MT	nao		nao	nao	nao			4.000
522010	São Luís de Montes Belos/GO	nao		sim	sim	nao			
522015	São Luíz do Norte/GO								1.200
522020	São Miguel do Araguaia/GO	sim	nao	sim	sim	sim	500	600	0
522026	São Miguel do Passa Quatro/GO								
522040	São Simão/GO	nao		sim	nao	sim		4.000	6.000
522060	Silvânia/GO	sim	sim	sim	sim	nao	957	772	
510790	Sinop/MT								
500793	Sonora/MS								
510795	Tangará da Serra/MT	nao		sim	sim			100	20
500797	Taquarussu/MS	nao		nao	nao	nao			
500800	Terenos/MS								
522170	Uruana/GO	nao		nao	sim	sim		4.150	
522200	Vianópolis/GO	sim	sim	sim	sim	sim	150	180	10

TABELA Va01
INFORMAÇÕES SOBRE SERVIÇO DE VARRIÇÃO

TABELA Va01 - INFORMAÇÕES SOBRE SERVIÇOS DE VARRIÇÃO

ANO DE
REFERÊNCIA
2011

Município		Extensão de sarjeta varrida			Quantidade de varredores		Serv. terceirizado	Ocorrência de varrição mecanizada	
		Público	Privado	Total	Público	Privado	Valor contratual		
Código	Nome/UF	Km	Km	Km	Empreg.	Empreg.	R\$/Km		
REGIÃO CENTRO-OESTE		Va010	Va011	Va039	Tb003	Tb004	Va020	Va016	
520010	Abadiânia/GO	4							
520025	Águas Lindas de Goiás/GO							nao	
520030	Alexânia/GO	1.700	6.300	8.000	3	11		nao	
520060	Alto Paraíso de Goiás/GO					8	0	nao	
520085	Americano do Brasil/GO	240			6	0		nao	
520110	Anápolis/GO	0	298.429	298.429	0	276	28,61	sim	
520145	Aparecida do Rio Doce/GO							nao	
510100	Araguaiana/MT					0			
510120	Araguainha/MT	5			4	0		nao	
520215	Araguapaz/GO					20	0		
510130	Arenópolis/MT			180	6				nao
510180	Barra do Garças/MT					0	20		
520330	Bela Vista de Goiás/GO	4.800			14	0		nao	
500215	Bodoquena/MS	2.200			10	0		nao	
500220	Bonito/MS					12	6	nao	
530010	Brasília/DF	0	1.146.034	1.146.034	0	1.575	50,07	sim	
510190	Brasnorte/MT	14					0		nao
520390	Buriti Alegre/GO							28,00	nao
500240	Caarapó/MS					15	0		
520400	Cabeceiras/GO					15	0		
520410	Cachoeira Alta/GO	35			12				nao
520455	Caldazinha/GO	10			14	0		nao	
500270	Campo Grande/MS	42.200	82.200	124.400	0	210	43,89	nao	
520485	Campo Limpo de Goiás/GO	160					5	0	nao
510268	Campos de Júlio/MT					4	0		
520495	Campos Verdes/GO					12	0		
500280	Caracol/MS					2	0		
510285	Castanheira/MT					3	0		
520545	Cezarina/GO					8	5		
510320	Colíder/MT					20	0		
510330	Comodoro/MT					15	0		
510335	Confresa/MT	10.000					15	0	nao
510336	Conquista D Oeste/MT					3	0		

TABELA Va01 - INFORMAÇÕES SOBRE SERVIÇOS DE VARRIÇÃO

ANO DE
REFERÊNCIA
2011

Município		Extensão de sarjeta varrida			Quantidade de varredores		Serv. terceirizado	Ocorrência de varrição mecanizada
		Público	Privado	Total	Público	Privado	Valor contratual	
Código	Nome/UF	Km	Km	Km	Empreg.	Empreg.	R\$/Km	
REGIÃO CENTRO-OESTE		Va010	Va011	Va039	Tb003	Tb004	Va020	Va016
500320	Corumbá/MS	0	6.336	6.336	0	32	37,00	nao
520580	Corumbá de Goiás/GO				8	0		
520590	Corumbaiba/GO	5.000			38	0		nao
500325	Costa Rica/MS				0	15		nao
520620	Cristalina/GO				0	30		sim
510340	Cuiabá/MT				0	115		nao
500370	Dourados/MS	0			0	180	88,63	nao
520735	Edealina/GO	1.872		1.872	15	0		nao
520750	Estrela do Norte/GO				15	0		nao
500390	Figueirão/MS		820	820	0	4	119,51	nao
520780	Firminópolis/GO	9.500		9.500	14	0		nao
520790	Flores de Goiás/GO	6			10	0		nao
520800	Formosa/GO				35			
520810	Formoso/GO				7	0		
510385	Gaúcha do Norte/MT				2	0		
500400	Glória de Dourados/MS				3	0		nao
520860	Goianésia/GO	28.186	0	28.186	95	0		nao
520870	Goiânia/GO	655.946		655.976	1.900	0		nao
520910	Goiatuba/GO				80	0		nao
520929	Guaraíta/GO				2	0		
510410	Guarantã do Norte/MT	626	313	939	2	1	47,60	nao
510420	Guiratinga/MT					0		
520960	Heitorai/GO	10.032			10	0		nao
520970	Hidrolândia/GO				26	0		nao
520980	Hidrolina/GO	5.410	0	5.410	10	0	10,00	nao
520990	Iaciara/GO				15	0		
520995	Indiara/GO	2.290		2.290	9	0		nao
521010	Ipameri/GO	4.300	0	4.300	20	0		nao
521056	Itaguari/GO	16			12	0		nao
521120	Itapuranga/GO				34	0		
521130	Itarumã/GO				0	0		
521140	Itaçu/GO	1.501		1.501	23	0		nao
521150	Itumbiara/GO	16.700	19.200	35.900	60	24	55,61	nao

TABELA Va01 - INFORMAÇÕES SOBRE SERVIÇOS DE VARRIÇÃO

ANO DE
REFERÊNCIA
2011

Município		Extensão de sarjeta varrida			Quantidade de varredores		Serv. terceirizado	Ocorrência de varrição mecanizada
		Público	Privado	Total	Público	Privado	Valor contratual	
Código	Nome/UF	Km	Km	Km	Empreg.	Empreg.	R\$/Km	
REGIÃO CENTRO-OESTE		Va010	Va011	Va039	Tb003	Tb004	Va020	Va016
500470	Ivinhema/MS	8		2.454	5	0		nao
521190	Jataí/GO			38.000	50	70	51,00	nao
500510	Jateí/MS	0			6	10		nao
510510	Juara/MT	1.506		1.506	6	0		nao
521220	Jussara/GO	12.948		12.948	60	0		nao
521225	Lagoa Santa/GO				1	0		
510525	Lucas do Rio Verde/MT				0	10		
521250	Luziânia/GO	9.840	0	9.840	42	16		nao
500540	Maracaju/MS	5.000		5.000	0	0		nao
521290	Marzagão/GO				3	2		
521310	Mineiros/GO	0	39.390	39.390	0	65	41,00	nao
500560	Miranda/MS	10.800			12	0		nao
510562	Mirassol D Oeste/MT	87.600			7	0		nao
521380	Morrinhos/GO	8.640		8.640	36	0		nao
521385	Morro Agudo de Goiás/GO	2.016		2.016	5	0		nao
521390	Mossâmedes/GO				6	0		
521400	Mozarlândia/GO	30		18.780	60	0		nao
500570	Naviraí/MS	1.000	1.773	2.773	2	12	41,75	nao
510590	Nobres/MT							nao
510600	Nortelândia/MT				3			
521470	Nova América/GO				9	0		nao
521480	Nova Aurora/GO	3.000		3.000	5	0		nao
510620	Nova Brasilândia/MT					0		
510885	Nova Marilândia/MT	11		1.011		0		nao
510890	Nova Maringá/MT				3	0		
510623	Nova Olímpia/MT	20		20	0	0		nao
521500	Nova Veneza/GO				0			
510625	Nova Xavantina/MT	5.320		5.320	9	0		nao
510626	Novo Mundo/MT	15		15	0	0		nao
521560	Padre Bernardo/GO	4.950	0	4.950	4	11		nao
521570	Palmeiras de Goiás/GO				39	30		
521600	Panamá/GO					0		nao
510629	Paranaíta/MT				7	0		

TABELA Va01 - INFORMAÇÕES SOBRE SERVIÇOS DE VARRIÇÃO

ANO DE
REFERÊNCIA
2011

Município		Extensão de sarjeta varrida			Quantidade de varredores		Serv. terceirizado	Ocorrência de varrição mecanizada
Código	Nome/UF	Público	Privado	Total	Público	Privado	Valor contratual	
		Km	Km	Km	Empreg.	Empreg.	R\$/Km	
REGIÃO CENTRO-OESTE		Va010	Va011	Va039	Tb003	Tb004	Va020	Va016
510642	Peixoto de Azevedo/MT	3.600			3	0		nao
521645	Perolândia/GO	3.640		3.640	13	0		nao
521680	Petrolina de Goiás/GO				21	0		
521740	Pires do Rio/GO	3.130		3.130	20	0		nao
500690	Porto Murtinho/MS				0	10		nao
521850	Quirinópolis/GO	10.800	37.935	48.735	28	50	31,50	nao
510719	Ribeirãozinho/MT				7	0		nao
500720	Rio Brilhante/MS				5	10		
521880	Rio Verde/GO				0	365		
510724	Santa Carmem/MT				4	0		
510774	Santa Cruz do Xingu/MT							
521940	Santa Rita do Araguaia/GO	0			0	9		nao
521990	São Francisco de Goiás/GO	10.000		10.000	10	0		nao
510730	São José do Rio Claro/MT				12	0		
522010	São Luís de Montes Belos/GO				49	0		nao
522015	São Luiz do Norte/GO	3.000		3.000	5	0		nao
522020	São Miguel do Araguaia/GO	10.000			9	0		nao
522026	São Miguel do Passa Quatro/GO				16			
522040	São Simão/GO	0	9.360	9.360	0	29		nao
522060	Silvânia/GO	0	4.150	4.150	0	20		nao
510790	Sinop/MT				40	0		
500793	Sonora/MS				0	6		
510795	Tangará da Serra/MT	0	4.000	4.000	0	40	60,00	nao
500797	Taquarussu/MS	420	0	420	3			nao
500800	Terenos/MS				25	0		
522170	Uruana/GO	50		5.000	15	0		nao
522200	Vianópolis/GO							nao

TABELA Cp01
INFORMAÇÕES SOBRE SERVIÇOS DE CAPINA E ROÇADA

TABELA Cp01 - INFORMAÇÕES SOBRE SERVIÇOS DE CAPINA E ROÇADA

ANO DE
REFERÊNCIA
2011

Município		Serviços de capina e roçada			Quantidade de trabalhadores		
					Agente executor		
Código	Nome/UF	Existência	Tipos			Público	Privado
			Manual	Mecanizada	Química	Empregado	Empregado
REGIÃO CENTRO-OESTE		Cp001	Cp002	Cp003	Cp004	Tb005	Tb006
520010	Abadiânia/GO					2	
520025	Águas Lindas de Goiás/GO	sim	sim	nao	nao		
520030	Alexânia/GO	sim	sim			0	0
520060	Alto Paraíso de Goiás/GO	sim	sim	sim	nao	0	0
520085	Americano do Brasil/GO	sim	sim	sim	nao	2	0
520110	Anápolis/GO	sim	sim	sim	nao	0	72
520145	Aparecida do Rio Doce/GO						
510100	Araguaiana/MT					0	
510120	Araguainha/MT					2	0
520215	Araguapaz/GO					8	0
510130	Arenópolis/MT	sim	sim	sim	sim	2	
510180	Barra do Garças/MT					10	0
520330	Bela Vista de Goiás/GO	sim	sim	nao	nao	5	0
500215	Bodoquena/MS	sim	sim	nao	sim	16	0
500220	Bonito/MS	sim	nao	sim	sim	4	0
530010	Brasília/DF	sim	sim	nao	nao	0	446
510190	Brasnorte/MT	sim	nao	sim	sim	0	0
520390	Buriti Alegre/GO	sim	sim	sim	nao		
500240	Caarapó/MS					10	0
520400	Cabeceiras/GO					0	4
520410	Cachoeira Alta/GO	sim	sim	nao	nao	3	
520455	Caldazinha/GO	sim	sim	nao	nao	0	0
500270	Campo Grande/MS	sim	sim	sim	sim	96	125
520485	Campo Limpo de Goiás/GO	sim	sim	sim	sim	4	0
510268	Campos de Júlio/MT					2	0
520495	Campos Verdes/GO					3	0
500280	Caracol/MS					8	0
510285	Castanheira/MT					2	0
520545	Cezarina/GO	sim	sim	sim	nao	2	0
510320	Colíder/MT					7	0
510330	Comodoro/MT					3	0
510335	Confresa/MT	sim	sim	sim	nao	5	0
510336	Conquista D Oeste/MT					2	

TABELA Cp01 - INFORMAÇÕES SOBRE SERVIÇOS DE CAPINA E ROÇADA

ANO DE
REFERÊNCIA
2011

Município		Serviços de capina e roçada				Quantidade de trabalhadores	
		Existência	Tipos			Agente executor	
Código	Nome/UF		Manual	Mecanizada	Química	Público	Privado
		Empregado				Empregado	
REGIÃO CENTRO-OESTE		Cp001	Cp002	Cp003	Cp004	Tb005	Tb006
500320	Corumbá/MS	sim	sim	sim	nao	0	30
520580	Corumbá de Goiás/GO					0	3
520590	Corumbaíba/GO	sim	sim	sim	sim	6	0
500325	Costa Rica/MS	sim	sim	sim	nao	0	15
520620	Cristalina/GO	sim	sim	nao	sim	0	15
510340	Cuiabá/MT	sim	sim	sim	nao	0	210
500370	Dourados/MS	sim	sim	sim	nao	2	14
520735	Edealina/GO	sim	sim	sim	sim	4	0
520750	Estrela do Norte/GO	sim	sim	sim	sim	7	0
500390	Figueirão/MS	sim	sim			0	3
520780	Firminópolis/GO	sim	sim	sim	sim	10	0
520790	Flores de Goiás/GO	sim	sim	nao	nao	2	0
520800	Formosa/GO					35	
520810	Formoso/GO					5	0
510385	Gaúcha do Norte/MT					0	0
500400	Glória de Dourados/MS	sim	nao	sim	nao	2	0
520860	Goianésia/GO	sim	sim	nao	sim	10	10
520870	Goiânia/GO	sim	sim	sim	sim	775	0
520910	Goiatuba/GO	sim	nao	sim	nao	2	0
520929	Guaraíta/GO					3	0
510410	Guarantã do Norte/MT	sim	sim	sim	sim	2	0
510420	Guiratinga/MT						0
520960	Heitorai/GO	sim	sim	sim	sim	15	0
520970	Hidrolândia/GO	sim	sim	sim	nao	0	4
520980	Hidrolina/GO	sim	sim	nao	sim	5	0
520990	Iaciara/GO					3	0
520995	Indiara/GO	sim	sim	sim	sim	3	0
521010	Ipameri/GO	sim	sim	sim	sim	4	0
521056	Itaguari/GO	nao				0	0
521120	Itapuranga/GO					0	0
521130	Itarumã/GO					4	0
521140	Itaçu/GO	sim	sim	sim	sim	5	0
521150	Itumbiara/GO	sim	sim	sim	nao	80	28

TABELA Cp01 - INFORMAÇÕES SOBRE SERVIÇOS DE CAPINA E ROÇADA

ANO DE
REFERÊNCIA
2011

Município		Serviços de capina e roçada			Quantidade de trabalhadores		
					Agente executor		
Código	Nome/UF	Existência	Tipos			Público	Privado
			Manual	Mecanizada	Química	Empregado	Empregado
REGIÃO CENTRO-OESTE		Cp001	Cp002	Cp003	Cp004	Tb005	Tb006
500470	Ivinhema/MS	sim	sim	sim	nao	5	0
521190	Jataí/GO	sim	sim	sim	sim	20	1
500510	Jatei/MS	nao				0	0
510510	Juara/MT	sim		sim		10	0
521220	Jussara/GO	sim	sim	sim	nao	22	0
521225	Lagoa Santa/GO					2	0
510525	Lucas do Rio Verde/MT					0	20
521250	Luziânia/GO	sim	sim	sim	nao	8	0
500540	Maracaju/MS	sim	sim	sim	nao	0	0
521290	Marzagão/GO					3	0
521310	Mineiros/GO	sim	sim	sim	sim	0	15
500560	Miranda/MS	sim	sim	sim	sim	10	0
510562	Mirassol D Oeste/MT	sim	sim	sim	sim	7	0
521380	Morrinhos/GO	sim	sim	sim	sim	12	0
521385	Morro Agudo de Goiás/GO	sim	sim	nao	sim	3	0
521390	Mossâmedes/GO					3	0
521400	Mozarlândia/GO	sim	sim	sim	nao	12	0
500570	Naviraí/MS	sim	sim	sim	sim	3	0
510590	Nobres/MT	sim	sim	sim	nao		
510600	Nortelândia/MT					3	
521470	Nova América/GO	sim	sim	sim	sim	8	0
521480	Nova Aurora/GO	sim	sim	sim	sim	2	0
510620	Nova Brasilândia/MT						0
510885	Nova Marilândia/MT	sim	sim	nao	nao		0
510890	Nova Maringá/MT	sim	sim	sim		1	0
510623	Nova Olímpia/MT					6	0
521500	Nova Veneza/GO	sim	sim	nao	nao	3	
510625	Nova Xavantina/MT					40	0
510626	Novo Mundo/MT	sim	nao	sim	nao	1	0
521560	Padre Bernardo/GO	sim	sim	sim	sim	0	0
521570	Palmeiras de Goiás/GO					0	6
521600	Panamá/GO	sim	sim	sim	nao		0
510629	Paranaíta/MT					1	

TABELA Cp01 - INFORMAÇÕES SOBRE SERVIÇOS DE CAPINA E ROÇADA

ANO DE
REFERÊNCIA
2011

Município		Serviços de capina e roçada			Quantidade de trabalhadores		
					Agente executor		
Código	Nome/UF	Existência	Tipos			Público	Privado
			Manual	Mecanizada	Química	Empregado	Empregado
REGIÃO CENTRO-OESTE		Cp001	Cp002	Cp003	Cp004	Tb005	Tb006
510642	Peixoto de Azevedo/MT	sim	sim	sim	sim	10	0
521645	Perolândia/GO	sim	sim	nao	sim	0	0
521680	Petrolina de Goiás/GO					2	0
521740	Pires do Rio/GO	sim	sim	sim	sim	25	0
500690	Porto Murtinho/MS	sim	sim	sim	sim	0	0
521850	Quirinópolis/GO	sim	sim	sim	sim	5	2
510719	Ribeirãozinho/MT	sim	sim	nao	sim	1	0
500720	Rio Brilhante/MS					3	10
521880	Rio Verde/GO	sim	sim	sim	sim	0	58
510724	Santa Carmem/MT					0	0
510774	Santa Cruz do Xingu/MT						
521940	Santa Rita do Araguaia/GO	sim	sim	sim	sim	0	4
521990	São Francisco de Goiás/GO	sim	sim	sim	sim	4	0
510730	São José do Rio Claro/MT					8	0
522010	São Luís de Montes Belos/GO	sim	sim	sim	nao	15	0
522015	São Luíz do Norte/GO	sim	sim	sim	sim	4	0
522020	São Miguel do Araguaia/GO	sim	sim	sim	sim	8	0
522026	São Miguel do Passa Quatro/GO					6	
522040	São Simão/GO	sim	sim	nao	sim	0	11
522060	Silvânia/GO	sim	sim	sim	sim	5	0
510790	Sinop/MT					58	0
500793	Sonora/MS					0	4
510795	Tangará da Serra/MT	nao				0	40
500797	Taquarussu/MS	sim	sim	sim	sim	1	
500800	Terenos/MS					5	0
522170	Uruana/GO	sim	sim		sim	11	0
522200	Vianópolis/GO	sim	sim	sim	sim		

TABELA Os01a
INFORMAÇÕES SOBRE OUTROS SERVIÇOS, EXECUTADOS PELA PREFEITURA

TABELA Os01a - INFORMAÇÕES SOBRE OUTROS SERVIÇOS, EXECUTADOS PELA PREFEITURA

ANO DE
REFERÊNCIA
2011

Município		Outros serviços executados pela prefeitura													
		Lavação de vias e praças	Poda de árvores	Limpeza de feiras e mercados	Limpeza de praias	Limpeza de bocas-de-lobo	Pintura de meio fio	Limpeza de lotes vagos	Remoção de animais mortos	Coleta de pneus velhos	Coleta de pilhas e baterias	Coleta de resíduos volumosos	coleta de lâmpada fluorescente	Coleta de resíduos eletrônicos	Outros serviços
Código	Nome/UF														
REGIÃO CENTRO-OESTE		Os001	Os040	Os003	Os004	Os005	Os006	Os007	Os008	Os009	Os010	Os011	Os047	Os050	Os043
520010	Abadiânia/GO														
520025	Águas Lindas de Goiás/GO	nao	nao	nao	nao	sim	nao	nao	sim	sim	nao	nao	nao	nao	nao
520030	Alexânia/GO	nao	sim	sim	nao	nao	sim	nao	nao	nao	nao	nao	nao	nao	nao
520060	Alto Paraíso de Goiás/GO	nao	sim	nao	nao	sim	sim	sim	sim	sim	sim	sim	nao	nao	
520085	Americano do Brasil/GO	nao	sim	sim	nao	sim	sim	sim	sim	sim	nao	nao	nao	nao	nao
520110	Anápolis/GO		nao	nao		nao	nao	nao		sim		nao			nao
520145	Aparecida do Rio Doce/GO	sim	sim	sim	nao	sim	sim	sim	sim	sim	nao	nao	nao	nao	nao
510100	Araguaiana/MT														
510120	Araguainha/MT	nao	sim	sim	sim	sim	sim	sim	sim	nao	nao	sim	nao	nao	nao
520215	Araguapaz/GO														
510130	Arenópolis/MT	nao	sim	sim	nao	sim	sim	sim	sim	sim	nao	nao	nao	nao	nao
510180	Barra do Garças/MT														
520330	Bela Vista de Goiás/GO	nao	sim	sim	nao	sim	sim	sim	sim	sim	nao	sim	nao	nao	nao
500215	Bodoquena/MS	nao	sim	sim	nao	nao	sim	sim	sim	sim	sim	sim	nao	nao	
500220	Bonito/MS	sim	sim	sim	nao	sim	sim	nao	sim	sim	nao	sim	nao	nao	nao
530010	Brasília/DF	nao	nao	nao	nao	nao	nao	nao	nao	sim	nao	nao	nao	nao	sim
510190	Brasnorte/MT	sim	sim	nao	nao	sim	sim	sim	nao	nao	nao	sim	nao	nao	nao
520390	Buriti Alegre/GO	sim	nao	sim	nao	sim	sim	nao	sim	sim	nao	nao	nao	nao	nao
500240	Caarapó/MS														
520400	Cabeceiras/GO														
520410	Cachoeira Alta/GO	nao	nao	sim	nao	sim	sim	sim	sim	sim	nao	sim	nao	nao	
520455	Caldazinha/GO	sim	sim	sim	nao	nao	sim	sim	sim	sim	sim	sim	sim	sim	
500270	Campo Grande/MS	sim	sim	nao	nao	sim	sim	nao	sim	sim	nao	sim	nao	nao	
520485	Campo Limpo de Goiás/GO	sim	sim	sim	nao	sim	sim	sim	sim	nao	nao	nao	nao	nao	nao
510268	Campos de Júlio/MT														
520495	Campos Verdes/GO														
500280	Caracol/MS														
510285	Castanheira/MT														
520545	Cezarina/GO														
510320	Colíder/MT														
510330	Comodoro/MT														
510335	Confresa/MT	nao	sim	sim	nao	nao	sim	nao	sim	nao	nao	sim	nao	nao	nao
510336	Conquista D Oeste/MT														

TABELA Os01a - INFORMAÇÕES SOBRE OUTROS SERVIÇOS, EXECUTADOS PELA PREFEITURA

ANO DE
REFERÊNCIA
2011

Município		Outros serviços executados pela prefeitura													
		Lavação de vias e praças	Poda de árvores	Limpeza de feiras e mercados	Limpeza de praias	Limpeza de bocas-de-lobo	Pintura de meio fio	Limpeza de lotes vagos	Remoção de animais mortos	Coleta de pneus velhos	Coleta de pilhas e baterias	Coleta de resíduos volumosos	coleta de lâmpada fluorescente	Coleta de resíduos eletrônicos	Outros serviços
Código	Nome/UF														
REGIÃO CENTRO-OESTE		Os001	Os040	Os003	Os004	Os005	Os006	Os007	Os008	Os009	Os010	Os011	Os047	Os050	Os043
500320	Corumbá/MS	nao	nao	nao	nao	nao	nao	nao	nao	nao	nao	nao	nao	nao	nao
520580	Corumbá de Goiás/GO														
520590	Corumbaíba/GO	sim	sim	sim	nao	sim	sim	sim	sim	nao	sim	nao	nao	nao	nao
500325	Costa Rica/MS	sim	nao	nao	nao	sim	nao	sim	nao	nao	sim	nao	sim	sim	
520620	Cristalina/GO														
510340	Cuiabá/MT	sim	sim	sim	nao	sim	sim	nao	sim	nao	nao	sim	nao	nao	nao
500370	Dourados/MS	sim	nao	nao	nao	nao	nao	sim	sim	nao	nao	sim	nao	nao	nao
520735	Edealina/GO	nao	sim	nao	nao	sim	sim	nao	sim	sim	nao	sim	nao	nao	sim
520750	Estrela do Norte/GO	sim	sim	sim	sim	sim	sim	sim	sim	sim	sim	sim	sim	sim	sim
500390	Figueirão/MS														
520780	Firminópolis/GO	sim	sim	sim	nao	nao	sim	sim	sim	sim	sim	sim	sim	sim	nao
520790	Flores de Goiás/GO	nao	sim	sim	nao	nao	sim	sim	sim	sim	nao	sim	nao	sim	nao
520800	Formosa/GO														
520810	Formoso/GO														
510385	Gaúcha do Norte/MT														
500400	Glória de Dourados/MS	sim	nao	sim	nao	sim	sim	nao	nao	sim		sim	nao	nao	
520860	Goianésia/GO	sim	nao	sim	nao	sim	sim	sim	sim	nao	nao	sim	nao	nao	
520870	Goiânia/GO	nao	sim	sim	nao	sim	sim	sim	sim	nao	sim	sim	nao	nao	sim
520910	Goiatuba/GO														
520929	Guaraíta/GO														
510410	Guarantã do Norte/MT	sim	sim	sim	nao	sim	sim	nao	sim	sim	nao	nao	nao	nao	nao
510420	Guiratinga/MT														
520960	Heitorai/GO	nao	sim	sim	nao	nao	sim	sim	sim	sim	sim	sim	sim	nao	
520970	Hidrolândia/GO	sim		sim		sim		sim							
520980	Hidrolina/GO	nao	sim	sim	nao	sim	sim	nao	nao	nao	nao	nao	nao	nao	nao
520990	Iaciara/GO														
520995	Indiara/GO	nao	sim	sim	nao	sim	sim	nao	sim	sim	nao	sim	nao	nao	nao
521010	Ipameri/GO		sim			sim	sim	sim	sim			sim			
521056	Itaguari/GO	nao	nao	sim	nao	nao	sim	nao	sim	nao	nao		nao	nao	nao
521120	Itapuranga/GO														
521130	Itarumã/GO														
521140	Itaçu/GO	sim	sim	sim		sim	sim	sim	sim	sim		sim	nao	nao	
521150	Itumbiara/GO	sim	sim	nao	nao	nao	sim	sim	sim	sim	nao	sim	nao	nao	nao

TABELA Os01a - INFORMAÇÕES SOBRE OUTROS SERVIÇOS, EXECUTADOS PELA PREFEITURA

ANO DE
REFERÊNCIA
2011

Município		Outros serviços executados pela prefeitura													
		Lavação de vias e praças	Poda de árvores	Limpeza de feiras e mercados	Limpeza de praias	Limpeza de bocas-de-lobo	Pintura de meio fio	Limpeza de lotes vagos	Remoção de animais mortos	Coleta de pneus velhos	Coleta de pilhas e baterias	Coleta de resíduos volumosos	coleta de lâmpada fluorescente	Coleta de resíduos eletrônicos	Outros serviços
Código	Nome/UF														
REGIÃO CENTRO-OESTE		Os001	Os040	Os003	Os004	Os005	Os006	Os007	Os008	Os009	Os010	Os011	Os047	Os050	Os043
500470	Ivinhema/MS	nao	sim	sim	nao	sim	sim	nao	sim	sim	nao	nao	nao	nao	nao
521190	Jataí/GO	nao	sim	nao	nao	sim	sim	nao	sim	sim	nao	sim	sim	sim	nao
500510	Jatei/MS	nao	sim	nao	nao	sim	sim	sim	sim	nao	sim	sim	nao	nao	sim
510510	Juara/MT	sim	sim			sim	sim								
521220	Jussara/GO	nao	sim	sim	nao	sim	sim	sim	sim	nao	nao	sim	nao	nao	
521225	Lagoa Santa/GO														
510525	Lucas do Rio Verde/MT														
521250	Luziânia/GO	sim	sim	sim	nao	sim	sim	sim	sim	nao	nao	nao	nao	nao	nao
500540	Maracaju/MS	sim	sim	sim		sim	sim	sim	sim	sim					
521290	Marzagão/GO														
521310	Mineiros/GO	sim	sim	nao	nao	sim	nao	sim	nao	sim	nao	nao	nao	nao	nao
500560	Miranda/MS	sim	sim	sim	sim	sim	sim	sim	sim	sim	nao	sim	nao	nao	nao
510562	Mirassol D Oeste/MT	sim	sim	sim	nao	sim	sim	sim	sim	sim	nao	sim	sim	nao	
521380	Morrinhos/GO	nao	sim	sim	nao	sim	sim	sim	sim	sim	nao	sim	nao	nao	nao
521385	Morro Agudo de Goiás/GO	sim	sim	sim	nao	sim	sim	sim	sim	nao	sim	nao	nao	sim	nao
521390	Mossâmedes/GO														
521400	Mozarlândia/GO	nao	sim	sim	sim	nao	sim	sim	sim	sim	nao	sim	nao	nao	nao
500570	Naviraí/MS	sim	sim	sim	nao	sim	sim	sim	sim	sim	sim	sim	sim	sim	sim
510590	Nobres/MT	nao	nao	nao	nao	sim	sim	nao	sim	nao	nao	nao	nao	nao	nao
510600	Nortelândia/MT														
521470	Nova América/GO	nao	sim	nao	nao	nao	sim	sim	sim	nao	nao	sim	nao	nao	nao
521480	Nova Aurora/GO	nao	sim	nao	nao	sim	sim	nao	sim	sim	nao	nao	nao	nao	nao
510620	Nova Brasilândia/MT														
510885	Nova Marilândia/MT														
510890	Nova Maringá/MT	sim						sim	sim						
510623	Nova Olímpia/MT														
521500	Nova Veneza/GO	nao	nao	nao	nao	nao	nao	nao	nao	nao	nao	nao	nao	nao	nao
510625	Nova Xavantina/MT														
510626	Novo Mundo/MT	sim	sim	nao	nao	sim	sim	sim	sim	nao	nao	nao	nao	nao	sim
521560	Padre Bernardo/GO		sim	sim	sim	sim	sim	nao	sim	sim	sim	nao	nao	nao	
521570	Palmeiras de Goiás/GO														
521600	Panamá/GO	sim	sim	sim	nao	sim	sim	sim	sim	nao	nao	nao	nao	nao	sim
510629	Paranaíta/MT														

TABELA Os01a - INFORMAÇÕES SOBRE OUTROS SERVIÇOS, EXECUTADOS PELA PREFEITURA

ANO DE
REFERÊNCIA
2011

Município		Outros serviços executados pela prefeitura													
		Lavação de vias e praças	Poda de árvores	Limpeza de feiras e mercados	Limpeza de praias	Limpeza de bocas-de-lobo	Pintura de meio fio	Limpeza de lotes vagos	Remoção de animais mortos	Coleta de pneus velhos	Coleta de pilhas e baterias	Coleta de resíduos volumosos	coleta de lâmpada fluorescente	Coleta de resíduos eletrônicos	Outros serviços
Código	Nome/UF														
REGIÃO CENTRO-OESTE		Os001	Os040	Os003	Os004	Os005	Os006	Os007	Os008	Os009	Os010	Os011	Os047	Os050	Os043
510642	Peixoto de Azevedo/MT	sim	sim		nao	sim	sim	sim	sim	sim	nao		nao	nao	nao
521645	Perolândia/GO	sim	sim	nao	nao	nao	sim	sim	sim	sim	nao	sim	nao	nao	nao
521680 Petrolina de Goiás/GO															
521740	Pires do Rio/GO	sim	sim	sim	nao	sim	sim	sim	sim	sim	nao	nao	nao	nao	nao
500690	Porto Murtinho/MS	sim	sim	nao	nao	sim	sim	nao	nao	nao	nao	nao	nao	nao	
521850	Quirinópolis/GO	sim	nao	sim	nao	sim	nao	sim	sim	nao	nao	sim	nao	nao	
510719	Ribeirãozinho/MT	sim	nao	nao	nao	sim	sim	sim	sim	nao	nao	nao	nao	nao	nao
500720 Rio Brilhante/MS															
521880 Rio Verde/GO															
510724 Santa Carmem/MT															
510774 Santa Cruz do Xingu/MT															
521940	Santa Rita do Araguaia/GO	nao	sim	sim	nao	nao	nao	sim	nao	sim	nao	nao	nao	nao	sim
521990 São Francisco de Goiás/GO															
510730 São José do Rio Claro/MT															
522010	São Luís de Montes Belos/GO	sim	sim	sim	nao	sim	sim	sim	sim	sim	nao	nao	nao	nao	
522015	São Luíz do Norte/GO	nao	sim	sim	nao	sim	sim	sim	sim	nao	nao	sim	nao	nao	nao
522020	São Miguel do Araguaia/GO	nao	nao	sim	sim	sim	sim	nao	sim	sim	nao	nao	nao	nao	nao
522026 São Miguel do Passa Quatro/GO															
522040	São Simão/GO	sim	sim	nao	nao	sim	nao	nao	nao	sim	nao	sim	nao	nao	nao
522060	Silvânia/GO	nao	sim	sim	nao	sim	sim	sim	sim	sim	nao	sim	nao	nao	nao
510790 Sinop/MT															
500793 Sonora/MS															
510795	Tangará da Serra/MT	sim	nao	nao	nao	sim	sim	sim	sim	sim	nao	sim	nao	nao	nao
500797	Taquarussu/MS	nao	sim	nao	nao	sim	sim	nao	sim	sim	sim	sim	nao	nao	
500800 Terenos/MS															
522170	Uruana/GO	sim	sim	sim	nao	sim	sim	nao	sim	sim	nao	sim	nao	nao	nao
522200	Vianópolis/GO		sim	sim					sim	sim					

TABELA Os01b
INFORMAÇÕES SOBRE OUTROS SERVIÇOS, EXECUTADOS POR EMPRESAS
CONTRATADAS

TABELA Os01b - INFORMAÇÕES SOBRE OUTROS SERVIÇOS, EXECUTADOS POR EMPRESAS CONTRATADAS

ANO DE REFERÊNCIA
2011

Município		Outros serviços executados por empresas contratadas													
Código	Nome/UF	Lavação de vias e praças	Poda de árvores	Limpeza de feiras e mercados	Limpeza de praias	Limpeza de bocas-de-lobo	Pintura de meio fio	Limpeza de lotes vagos	Remoção de animais mortos	Coleta de pneus velhos	Coleta de pilhas e baterias	Coleta de resíduos volumosos	coleta de lâmpada fluorescente	Coleta de resíduos eletronicos	Outros serviços
REGIÃO CENTRO-OESTE		Os012	Os041	Os014	Os015	Os016	Os017	Os018	Os019	Os020	Os021	Os022	Os048	Os051	Os044
520010	Abadiânia/GO														
520025	Águas Lindas de Goiás/GO	nao	nao	nao	nao	nao	nao	nao	nao	sim	nao	nao	nao	nao	nao
520030	Alexânia/GO														
520060	Alto Paraíso de Goiás/GO														
520085	Americano do Brasil/GO	nao	nao	nao	nao	nao	nao	nao	nao	nao	nao	nao	nao	nao	nao
520110	Anápolis/GO		sim	sim		sim	sim	sim		nao		sim			sim
520145	Aparecida do Rio Doce/GO														
510100	Araguaiana/MT														
510120	Araguainha/MT	nao		nao	nao	nao	nao	nao	nao	nao	nao	nao	nao	nao	nao
520215	Araguapaz/GO														
510130	Arenópolis/MT														
510180	Barra do Garças/MT														
520330	Bela Vista de Goiás/GO	nao	nao	nao	nao	nao	nao	nao	nao	nao	nao	nao	nao	nao	sim
500215	Bodoquena/MS	nao	nao	nao	nao	nao	nao	nao	nao	nao	nao	nao	nao	nao	nao
500220	Bonito/MS	nao	nao	nao	nao	nao	nao	nao	nao	nao	nao	nao	nao	nao	nao
530010	Brasília/DF	sim	nao	sim	nao	nao	sim	nao	sim	nao	nao	sim	nao	nao	nao
510190	Brasnorte/MT														
520390	Buriti Alegre/GO	nao	sim	sim	nao	sim	nao	nao	nao	sim	nao	nao	nao	nao	nao
500240	Caarapó/MS														
520400	Cabeceiras/GO														
520410	Cachoeira Alta/GO														
520455	Caldazinha/GO														
500270	Campo Grande/MS	nao	sim	sim	nao	sim	sim	nao	sim	nao	nao	sim	nao	nao	
520485	Campo Limpo de Goiás/GO														
510268	Campos de Júlio/MT														
520495	Campos Verdes/GO														
500280	Caracol/MS														
510285	Castanheira/MT														
520545	Cezarina/GO														
510320	Colíder/MT														
510330	Comodoro/MT														
510335	Confresa/MT	nao	nao	nao	nao	nao	nao	nao	nao	nao	nao	nao	nao	nao	nao
510336	Conquista D Oeste/MT														

TABELA Os01b - INFORMAÇÕES SOBRE OUTROS SERVIÇOS, EXECUTADOS POR EMPRESAS CONTRATADAS

ANO DE
REFERÊNCIA
2011

Município		Outros serviços executados por empresas contratadas													
Código	Nome/UF	Lavação de vias e praças	Poda de árvores	Limpeza de feiras e mercados	Limpeza de praias	Limpeza de bocas-de-lobo	Pintura de meio fio	Limpeza de lotes vagos	Remoção de animais mortos	Coleta de pneus velhos	Coleta de pilhas e baterias	Coleta de resíduos volumosos	coleta de lâmpada fluorescente	Coleta de resíduos eletrônicos	Outros serviços
REGIÃO CENTRO-OESTE		Os012	Os041	Os014	Os015	Os016	Os017	Os018	Os019	Os020	Os021	Os022	Os048	Os051	Os044
500320	Corumbá/MS	sim	sim	sim	nao	sim	sim	sim	sim	sim	nao	sim	nao	nao	nao
520580	Corumbá de Goiás/GO														
520590	Corumbaíba/GO	nao	nao	nao	nao	nao	nao	nao	nao	nao	nao	nao	nao	nao	nao
500325	Costa Rica/MS	nao	sim	sim	nao	nao	sim	nao	sim	sim	nao	sim	nao	nao	
520620	Cristalina/GO														
510340	Cuiabá/MT	nao	nao	nao	nao	nao	sim	nao	nao	nao	nao	nao	nao	nao	nao
500370	Dourados/MS	nao	sim	sim	nao	sim	sim	nao	sim	sim	nao	sim	nao	nao	nao
520735	Edealina/GO														
520750	Estrela do Norte/GO		nao	nao	nao	nao	nao	nao	nao	nao	nao	nao	nao	nao	nao
500390	Figueirão/MS		sim				sim								
520780	Firminópolis/GO	nao	nao	nao	nao	nao	nao	nao	nao	nao	nao	nao	nao	nao	nao
520790	Flores de Goiás/GO														
520800	Formosa/GO														
520810	Formoso/GO														
510385	Gaúcha do Norte/MT														
500400	Glória de Dourados/MS														
520860	Goianésia/GO	nao	nao	nao	nao	sim	sim	nao	nao	nao	nao	nao	nao	nao	
520870	Goiânia/GO	nao	nao	nao	nao	nao	nao	nao	nao	nao	nao	nao	nao	nao	nao
520910	Goiatuba/GO														
520929	Guaraíta/GO														
510410	Guarantã do Norte/MT	nao	nao	nao	nao	nao	nao	nao	nao	nao	nao	nao	nao	nao	nao
510420	Guiratinga/MT														
520960	Heitorai/GO														
520970	Hidrolândia/GO						sim					sim			
520980	Hidrolina/GO	nao	nao	nao	nao	nao	nao	nao	nao	nao	nao	nao	nao	nao	nao
520990	Iaciara/GO														
520995	Indiara/GO	nao	nao	nao	nao	nao	nao	nao	nao	nao	nao	nao	nao	nao	nao
521010	Ipameri/GO														
521056	Itaguari/GO	nao	nao	nao	nao	nao	nao	nao	nao	nao	nao	nao	nao	nao	nao
521120	Itapuranga/GO														
521130	Itarumã/GO														
521140	Itaçu/GO														
521150	Itumbiara/GO	sim	nao	sim	nao	sim	nao	nao	nao	nao	nao	sim	nao	nao	sim

TABELA Os01b - INFORMAÇÕES SOBRE OUTROS SERVIÇOS, EXECUTADOS POR EMPRESAS CONTRATADAS

ANO DE
REFERÊNCIA
2011

Município		Outros serviços executados por empresas contratadas													
Código	Nome/UF	Lavação de vias e praças	Poda de árvores	Limpeza de feiras e mercados	Limpeza de praias	Limpeza de bocas-de-lobo	Pintura de meio fio	Limpeza de lotes vagos	Remoção de animais mortos	Coleta de pneus velhos	Coleta de pilhas e baterias	Coleta de resíduos volumosos	coleta de lâmpada fluorescente	Coleta de resíduos eletrônicos	Outros serviços
REGIÃO CENTRO-OESTE		Os012	Os041	Os014	Os015	Os016	Os017	Os018	Os019	Os020	Os021	Os022	Os048	Os051	Os044
500470	Ivinhema/MS	nao	sim	nao	nao	nao	nao	nao	nao	nao	nao	nao	nao	nao	nao
521190	Jataí/GO	nao	nao	sim	nao	sim	nao	nao	sim	nao	nao	nao	nao	nao	nao
500510	Jatei/MS	nao	nao	nao	nao	nao	nao	nao	nao	nao	nao	nao	nao	nao	nao
510510 Juara/MT															
521220	Jussara/GO	nao	nao	nao	nao	nao	nao	nao	nao	nao	nao	nao	nao	nao	
521225 Lagoa Santa/GO															
510525 Lucas do Rio Verde/MT															
521250	Luziânia/GO	nao	nao	nao	nao	nao	nao	nao	nao	nao	nao	nao	nao	nao	nao
500540	Maracaju/MS				nao										
521290 Marzagão/GO															
521310	Mineiros/GO	nao	nao	sim	nao	sim	sim	nao	sim	nao	nao	nao	nao	nao	nao
500560 Miranda/MS															
510562 Mirassol D Oeste/MT															
521380	Morrinhos/GO	nao	sim	nao	nao	sim	nao	sim	nao	nao	nao	nao	nao	nao	nao
521385 Morro Agudo de Goiás/GO															
521390 Mossâmedes/GO															
521400	Mozarlândia/GO	nao	nao	nao	nao	nao	nao	nao	nao	nao	nao	nao	nao	nao	nao
500570	Naviraí/MS	nao	nao	nao	nao	nao	nao	nao	nao	nao	nao	nao	nao	nao	nao
510590	Nobres/MT	nao	sim	nao	nao	nao	nao	nao	nao	nao	nao	nao	nao	nao	nao
510600 Nortelândia/MT															
521470	Nova América/GO	nao	nao	nao	nao	nao	nao	nao	nao	nao	nao	nao	nao	nao	nao
521480	Nova Aurora/GO	nao	sim	nao	nao	nao	nao	nao	nao	nao	nao	nao	nao	nao	nao
510620 Nova Brasilândia/MT															
510885 Nova Marilândia/MT															
510890 Nova Maringá/MT															
510623 Nova Olímpia/MT															
521500	Nova Veneza/GO	nao	nao	nao	nao	nao	nao	nao	nao	nao	nao	nao	nao	nao	nao
510625 Nova Xavantina/MT															
510626	Novo Mundo/MT	nao	nao	nao	nao	nao	nao	nao	nao	nao	nao	nao	nao	nao	nao
521560	Padre Bernardo/GO		nao	nao	nao	nao	sim	nao	nao	sim	sim	nao	nao	nao	
521570 Palmeiras de Goiás/GO															
521600 Panamá/GO															
510629 Paranaíta/MT															

TABELA Os01b - INFORMAÇÕES SOBRE OUTROS SERVIÇOS, EXECUTADOS POR EMPRESAS CONTRATADAS

ANO DE
REFERÊNCIA
2011

Município		Outros serviços executados por empresas contratadas													
		Lavação de vias e praças	Poda de árvores	Limpeza de feiras e mercados	Limpeza de praias	Limpeza de bocas-de-lobo	Pintura de meio fio	Limpeza de lotes vagos	Remoção de animais mortos	Coleta de pneus velhos	Coleta de pilhas e baterias	Coleta de resíduos volumosos	coleta de lâmpada fluorescente	Coleta de resíduos eletrônicos	Outros serviços
Código	Nome/UF														
REGIÃO CENTRO-OESTE		Os012	Os041	Os014	Os015	Os016	Os017	Os018	Os019	Os020	Os021	Os022	Os048	Os051	Os044
510642	Peixoto de Azevedo/MT														
521645	Perolândia/GO	nao	nao	nao	nao	nao	sim	nao	nao	nao	nao	nao	nao	nao	nao
521680	Petrolina de Goiás/GO														
521740	Pires do Rio/GO														
500690	Porto Murtinho/MS	sim	sim	nao	nao	nao	sim	nao	nao	nao	nao	nao	nao	nao	
521850	Quirinópolis/GO	nao	nao	nao	nao	nao	sim	sim	nao	nao	nao	nao	nao	nao	
510719	Ribeirãozinho/MT	nao	nao	nao	nao	nao	nao	nao	nao	nao	nao	nao	nao	nao	nao
500720	Rio Brilhante/MS														
521880	Rio Verde/GO														
510724	Santa Carmem/MT														
510774	Santa Cruz do Xingu/MT														
521940	Santa Rita do Araguaia/GO	nao	nao	sim	nao	sim	sim	nao	sim	nao	nao	sim	nao	nao	nao
521990	São Francisco de Goiás/GO														
510730	São José do Rio Claro/MT														
522010	São Luís de Montes Belos/GO														
522015	São Luíz do Norte/GO	nao	nao	nao	nao	nao	nao	nao	nao	nao	nao	nao	nao	nao	nao
522020	São Miguel do Araguaia/GO	nao	nao	nao	nao	nao	nao	nao	nao	nao	nao	nao	nao	nao	nao
522026	São Miguel do Passa Quatro/GO														
522040	São Simão/GO	nao	nao	sim	sim	nao	sim	nao	nao	nao	nao	nao	nao	nao	nao
522060	Silvânia/GO	nao	nao	nao	nao	nao	nao	nao	nao	nao	nao	nao	nao	nao	nao
510790	Sinop/MT														
500793	Sonora/MS														
510795	Tangará da Serra/MT	sim	sim	sim	nao	sim	sim	nao	nao	nao	nao	sim	nao	nao	nao
500797	Taquarussu/MS														
500800	Terenos/MS														
522170	Uruana/GO	nao	nao	nao	nao	nao	nao	nao	nao	nao	nao	nao	nao	nao	nao
522200	Vianópolis/GO		nao												

TABELA Os01C
INFORMAÇÕES SOBRE OUTROS SERVIÇOS, EXECUTADOS POR OUTROS AGENTES

TABELA Os01c - INFORMAÇÕES SOBRE OUTROS SERVIÇOS, EXECUTADOS POR OUTROS AGENTES

ANO DE
REFERÊNCIA
2011

Município		Outros serviços executados por outros executores													
		Lavação de vias e praças	Poda de árvores	Limpeza de feiras e mercados	Limpeza de praias	Limpeza de bocas-de-lobo	Pintura de meio fio	Limpeza de lotes vagos	Remoção de animais mortos	Coleta de pneus velhos	Coleta de pilhas e baterias	Coleta de resíduos volumosos	coleta de lâmpada fluorescente	Coleta de resíduos eletrônicos	Outros serviços
Código	Nome/UF														
REGIÃO CENTRO-OESTE		Os023	Os042	Os025	Os026	Os027	Os028	Os029	Os030	Os031	Os032	Os033	Os049	Os052	Os045
520010	Abadiânia/GO														
520025	Águas Lindas de Goiás/GO	nao	nao	nao	nao	nao	nao	nao	nao	sim	nao	nao	nao	nao	nao
520030	Alexânia/GO														
520060	Alto Paraíso de Goiás/GO													sim	
520085	Americano do Brasil/GO	nao	nao	nao	nao	nao	nao	nao	nao	nao	nao	nao	nao	nao	nao
520110	Anápolis/GO		nao	nao		nao	sim								nao
520145	Aparecida do Rio Doce/GO														
510100	Araguaiana/MT														
510120	Araguainha/MT	nao	nao	nao	nao	nao	nao	nao	nao	nao	nao	nao	nao	nao	nao
520215	Araguapaz/GO														
510130	Arenópolis/MT														
510180	Barra do Garças/MT														
520330	Bela Vista de Goiás/GO	nao	nao	nao	nao	nao	nao	nao	nao	nao	nao	nao	nao	nao	nao
500215	Bodoquena/MS	nao	sim	nao	nao	sim	nao	sim	nao	nao	nao	sim	nao	sim	sim
500220	Bonito/MS	nao	sim	nao	nao	nao	nao	nao	sim	nao	nao	sim	nao	nao	nao
530010	Brasília/DF	nao	sim	nao	nao	sim	nao	sim	nao	nao	sim	nao	sim	sim	nao
510190	Brasnorte/MT														
520390	Buriti Alegre/GO	nao	nao	sim	nao	sim	nao	sim	nao	nao	sim	sim	sim	sim	sim
500240	Caarapó/MS														
520400	Cabeceiras/GO														
520410	Cachoeira Alta/GO		sim												
520455	Caldazinha/GO														
500270	Campo Grande/MS	nao	nao	nao	nao	nao	nao	nao	nao	nao	nao	nao	nao	nao	
520485	Campo Limpo de Goiás/GO														
510268	Campos de Júlio/MT														
520495	Campos Verdes/GO														
500280	Caracol/MS														
510285	Castanheira/MT														
520545	Cezarina/GO														
510320	Colíder/MT														
510330	Comodoro/MT														
510335	Confresa/MT	nao	nao	nao	nao	nao	nao	nao	nao	nao	nao	nao	nao	nao	nao
510336	Conquista D Oeste/MT														

TABELA Os01c - INFORMAÇÕES SOBRE OUTROS SERVIÇOS, EXECUTADOS POR OUTROS AGENTES

ANO DE
REFERÊNCIA
2011

Município		Outros serviços executados por outros executores													
		Lavação de vias e praças	Poda de árvores	Limpeza de feiras e mercados	Limpeza de praias	Limpeza de bocas-de-lobo	Pintura de meio fio	Limpeza de lotes vagos	Remoção de animais mortos	Coleta de pneus velhos	Coleta de pilhas e baterias	Coleta de resíduos volumosos	coleta de lâmpada fluorescente	Coleta de resíduos eletronicos	Outros serviços
Código	Nome/UF														
REGIÃO CENTRO-OESTE		Os023	Os042	Os025	Os026	Os027	Os028	Os029	Os030	Os031	Os032	Os033	Os049	Os052	Os045
500320	Corumbá/MS	nao	nao	nao	nao	nao	nao	nao	nao	nao	nao	nao	nao	nao	nao
520580	Corumbá de Goiás/GO														
520590	Corumbaíba/GO	nao	nao	nao	sim	nao	nao	nao	nao	nao	nao	nao	nao	nao	nao
500325	Costa Rica/MS	nao	nao	nao	nao	nao	nao	nao	nao	nao	nao	nao	nao	nao	
520620	Cristalina/GO														
510340	Cuiabá/MT	nao	nao	nao	nao	nao	nao	nao	nao	nao	nao	nao	nao	nao	nao
500370	Dourados/MS	nao	nao	nao	nao	nao	nao	nao	nao	nao	nao	nao	nao	nao	nao
520735	Edealina/GO														
520750	Estrela do Norte/GO	nao	nao	nao	nao	nao	nao	nao	nao	nao	nao	nao	nao	sim	nao
500390	Figueirão/MS														
520780	Firminópolis/GO	nao	nao	nao	nao	nao	nao	sim	nao	nao	nao	nao	nao	nao	nao
520790	Flores de Goiás/GO														
520800	Formosa/GO														
520810	Formoso/GO														
510385	Gaúcha do Norte/MT														
500400	Glória de Dourados/MS		sim					sim			sim				
520860	Goianésia/GO	nao	sim	nao	nao	nao	nao	sim	sim	sim	sim	nao	nao	sim	
520870	Goiânia/GO	nao	sim	nao	nao	nao	nao	sim	nao	sim	sim	nao	sim	nao	nao
520910	Goiatuba/GO														
520929	Guaraíta/GO														
510410	Guarantã do Norte/MT	nao	sim	sim	nao	nao	nao	sim	sim	sim	sim	sim	nao	sim	nao
510420	Guiratinga/MT														
520960	Heitorai/GO														
520970	Hidrolândia/GO		sim					sim		sim					
520980	Hidrolina/GO	nao	nao	nao	nao	nao	nao	sim	sim	sim	nao	nao	nao	nao	nao
520990	Iaciara/GO														
520995	Indiara/GO	nao	nao	nao	nao	nao	nao	sim	nao	nao	sim	sim	sim	sim	nao
521010	Ipameri/GO														
521056	Itaguari/GO	nao	sim	nao	nao	nao	nao	nao	nao	sim	nao	nao		nao	nao
521120	Itapuranga/GO														
521130	Itarumã/GO														
521140	Itaçu/GO														
521150	Itumbiara/GO	nao	nao	nao	nao	nao	nao	nao	nao	nao	nao	nao	nao	nao	nao

TABELA Os01c - INFORMAÇÕES SOBRE OUTROS SERVIÇOS, EXECUTADOS POR OUTROS AGENTES

ANO DE
REFERÊNCIA
2011

Município		Outros serviços executados por outros executores													
Código	Nome/UF	Lavação de vias e praças	Poda de árvores	Limpeza de feiras e mercados	Limpeza de praias	Limpeza de bocas-de-lobo	Pintura de meio fio	Limpeza de lotes vagos	Remoção de animais mortos	Coleta de pneus velhos	Coleta de pilhas e baterias	Coleta de resíduos volumosos	coleta de lâmpada fluorescente	Coleta de resíduos eletronicos	Outros serviços
REGIÃO CENTRO-OESTE		Os023	Os042	Os025	Os026	Os027	Os028	Os029	Os030	Os031	Os032	Os033	Os049	Os052	Os045
500470	Ivinhema/MS	nao	nao	nao	nao	nao	nao	nao	nao	sim	sim	nao	sim	nao	nao
521190	Jataí/GO	nao	nao	nao	nao	nao	nao	nao	nao	nao	sim	sim	nao	sim	nao
500510	Jatei/MS	nao	nao	nao	nao	nao	nao	nao	nao	nao	nao	nao	nao	nao	nao
510510 Juara/MT															
521220	Jussara/GO	nao	sim	nao	nao	nao	nao	nao	nao	sim	sim	nao	nao	sim	
521225 Lagoa Santa/GO															
510525 Lucas do Rio Verde/MT															
521250	Luziânia/GO	nao	sim	sim	nao	nao	nao	sim	nao	sim	sim	nao	sim	sim	nao
500540 Maracaju/MS															
521290 Marzagão/GO															
521310	Mineiros/GO	nao	sim	nao	nao	nao	nao	sim	nao	sim	sim	nao	sim	sim	nao
500560 Miranda/MS															
510562 Mirassol D Oeste/MT															
521380	Morrinhos/GO	nao	sim	nao	nao	sim	nao	sim	nao	sim	sim	nao	sim	sim	nao
521385 Morro Agudo de Goiás/GO											sim			sim	
521390 Mossâmedes/GO															
521400	Mozarlândia/GO	nao	nao	nao	nao	nao	nao	nao	nao	nao	nao	nao	nao	nao	nao
500570	Naviraí/MS	nao	nao	nao	nao	nao	nao	sim	nao	nao	sim	nao	nao	sim	nao
510590	Nobres/MT	nao	nao	sim	nao	nao	nao	sim	nao	sim	sim	sim	nao	nao	
510600 Nortelândia/MT															
521470	Nova América/GO	nao	nao	nao	nao	nao	nao	nao	nao	nao	nao	nao	nao	nao	nao
521480	Nova Aurora/GO	nao	nao	nao	nao	nao	nao	sim	sim	nao	nao	nao	nao	nao	nao
510620 Nova Brasilândia/MT															
510885 Nova Marilândia/MT															
510890 Nova Maringá/MT															
510623 Nova Olímpia/MT															
521500	Nova Veneza/GO	nao	nao	nao	nao	nao	nao	nao	nao	nao	nao	nao	nao	nao	nao
510625 Nova Xavantina/MT															
510626	Novo Mundo/MT	nao	nao	nao	nao	nao	nao	nao	nao	nao	nao	nao	nao	nao	nao
521560	Padre Bernardo/GO		nao	nao	nao	nao	nao	sim	nao	nao	nao	nao	nao	nao	
521570 Palmeiras de Goiás/GO															
521600 Panamá/GO															
510629 Paranaíta/MT															

TABELA Os01c - INFORMAÇÕES SOBRE OUTROS SERVIÇOS, EXECUTADOS POR OUTROS AGENTES

ANO DE
REFERÊNCIA
2011

Município		Outros serviços executados por outros executores													
		Lavação de vias e praças	Poda de árvores	Limpeza de feiras e mercados	Limpeza de praias	Limpeza de bocas-de-lobo	Pintura de meio fio	Limpeza de lotes vagos	Remoção de animais mortos	Coleta de pneus velhos	Coleta de pilhas e baterias	Coleta de resíduos volumosos	coleta de lâmpada fluorescente	Coleta de resíduos eletronicos	Outros serviços
Código	Nome/UF														
REGIÃO CENTRO-OESTE		Os023	Os042	Os025	Os026	Os027	Os028	Os029	Os030	Os031	Os032	Os033	Os049	Os052	Os045
510642	Peixoto de Azevedo/MT			sim				sim				sim			
521645	Perolândia/GO	nao	nao	nao	nao	nao	nao	nao	nao	nao	nao	nao	nao	nao	nao
521680	Petrolina de Goiás/GO														
521740	Pires do Rio/GO														
500690	Porto Murtinho/MS														
521850	Quirinópolis/GO	nao	sim	nao	nao	nao	nao	nao	nao	sim	sim	nao	sim	sim	
510719	Ribeirãozinho/MT	nao	sim	sim	nao	nao	nao	nao	nao	nao	nao	nao	nao	nao	nao
500720	Rio Brilhante/MS														
521880	Rio Verde/GO														
510724	Santa Carmem/MT														
510774	Santa Cruz do Xingu/MT														
521940	Santa Rita do Araguaia/GO	nao	nao	nao	nao	nao	nao	nao	nao	nao	sim	nao	sim	nao	nao
521990	São Francisco de Goiás/GO														
510730	São José do Rio Claro/MT														
522010	São Luís de Montes Belos/GO		sim					sim			sim				
522015	São Luíz do Norte/GO	nao	nao	nao	nao	nao	nao	nao	nao	nao	nao	nao	nao	nao	nao
522020	São Miguel do Araguaia/GO	nao	sim	nao	sim	nao	nao	sim	sim	sim	nao	sim	nao	nao	nao
522026	São Miguel do Passa Quatro/GO														
522040	São Simão/GO	nao	nao	nao	nao	nao	nao	sim	sim	nao	nao	nao	nao	nao	nao
522060	Silvânia/GO	nao	nao	nao	nao	nao	nao	nao	nao	nao	nao	nao	nao	nao	nao
510790	Sinop/MT														
500793	Sonora/MS														
510795	Tangará da Serra/MT	nao	nao	sim	nao	nao	nao	nao	nao	nao	nao	sim	nao	nao	nao
500797	Taquarussu/MS														
500800	Terenos/MS														
522170	Uruana/GO	nao	nao	nao	nao	nao	nao	nao	nao	nao	nao	nao	nao	nao	nao
522200	Vianópolis/GO		sim	sim											

TABELA Ca01
INFORMAÇÕES SOBRE CATADORES

TABELA Ca01 - INFORMAÇÕES SOBRE CATADORES

ANO DE
REFERÊNCIA
2011

Município		Existência de catadores dispersos	Organização			Existência de trabalho social executado pela Prefeitura
Código	Nome/UF		Existência de organização formal	Quantidade de entidades associativas	Quantidade de associados	
				Entidades	Pessoas	
REGIÃO CENTRO-OESTE		Ca004	Ca005	Ca006	Ca007	Ca008
520010	Abadiânia/GO			0	0	
520025	Águas Lindas de Goiás/GO	sim	nao	0	0	nao
520030	Alexânia/GO	nao	nao	0	0	nao
520060	Alto Paraíso de Goiás/GO	sim	nao	0	0	nao
520085	Americano do Brasil/GO	sim	nao	0	0	nao
520110	Anápolis/GO	sim	sim	1	30	
520145	Aparecida do Rio Doce/GO	sim	nao	0	0	nao
510100	Araguaiana/MT			0	0	
510120	Araguainha/MT	sim	nao	0	0	nao
520215	Araguapaz/GO			0	0	
510130	Arenópolis/MT	sim	nao	0	0	nao
510180	Barra do Garças/MT			0	0	
520330	Bela Vista de Goiás/GO	sim	sim	1	20	sim
500215	Bodoquena/MS	sim	nao	0	0	nao
500220	Bonito/MS			0	0	
530010	Brasília/DF	sim	sim	30	1.541	sim
510190	Brasnorte/MT	sim	nao	0	0	nao
520390	Buriti Alegre/GO	sim	nao	0	0	nao
500240	Caarapó/MS	sim	nao	0	0	nao
520400	Cabeceiras/GO			0	0	
520410	Cachoeira Alta/GO	sim	nao	0	0	sim
520455	Caldazinha/GO	sim	nao	0	0	nao
500270	Campo Grande/MS	sim	nao	0	0	sim
520485	Campo Limpo de Goiás/GO	sim	nao	0	0	sim
510268	Campos de Júlio/MT			0	0	
520495	Campos Verdes/GO	sim	nao	0	0	nao
500280	Caracol/MS			0	0	
510285	Castanheira/MT			0	0	
520545	Cezarina/GO			0	0	
510320	Colíder/MT			0	0	
510330	Comodoro/MT			0	0	
510335	Confresa/MT	sim	nao	0	0	nao
510336	Conquista D Oeste/MT			0	0	

TABELA Ca01 - INFORMAÇÕES SOBRE CATADORES

ANO DE
REFERÊNCIA
2011

Município		Existência de catadores dispersos	Organização			Existência de trabalho social executado pela Prefeitura
Código	Nome/UF		Existência de organização formal	Quantidade de entidades associativas	Quantidade de associados	
				Entidades	Pessoas	
REGIÃO CENTRO-OESTE		Ca004	Ca005	Ca006	Ca007	Ca008
500320	Corumbá/MS	sim	sim	2	70	sim
520580	Corumbá de Goiás/GO			0	0	
520590	Corumbaliba/GO	sim	nao	0	0	nao
500325	Costa Rica/MS	sim	nao	0	0	nao
520620	Cristalina/GO	sim	sim	1	40	sim
510340	Cuiabá/MT	sim	sim	3	78	sim
500370	Dourados/MS	sim	sim	1	18	sim
520735	Edealina/GO	sim	nao	0	0	nao
520750	Estrela do Norte/GO	sim	nao	0	0	nao
500390	Figueirão/MS	nao	nao	0	0	nao
520780	Firminópolis/GO	sim	nao	0	0	nao
520790	Flores de Goiás/GO	nao	nao	0	0	nao
520800	Formosa/GO			0	0	
520810	Formoso/GO	sim	nao	0	0	sim
510385	Gaúcha do Norte/MT			0	0	
500400	Glória de Dourados/MS	sim	nao	0	0	nao
520860	Goianésia/GO	sim	nao	0	0	nao
520870	Goiânia/GO	sim	sim	15	334	sim
520910	Goiatuba/GO			0	0	
520929	Guaraíta/GO			0	0	
510410	Guarantã do Norte/MT	sim	nao	0	0	sim
510420	Guiratinga/MT			0	0	
520960	Heitorai/GO	sim	nao	0	0	nao
520970	Hidrolândia/GO	sim	nao	0	0	sim
520980	Hidrolina/GO	sim	nao	0	0	nao
520990	Iaciara/GO			0	0	
520995	Indiara/GO	sim	nao	0	0	nao
521010	Ipameri/GO	sim	nao	0	0	sim
521056	Itaguari/GO	sim	nao	0	0	nao
521120	Itapuranga/GO			0	0	
521130	Itarumã/GO			0	0	
521140	Itaçu/GO	sim	nao	0	0	nao
521150	Itumbiara/GO	sim	sim	1	21	sim

TABELA Ca01 - INFORMAÇÕES SOBRE CATADORES

ANO DE
REFERÊNCIA
2011

Município		Existência de catadores dispersos	Organização			Existência de trabalho social executado pela Prefeitura
Código	Nome/UF		Existência de organização formal	Quantidade de entidades associativas	Quantidade de associados	
				Entidades	Pessoas	
REGIÃO CENTRO-OESTE		Ca004	Ca005	Ca006	Ca007	Ca008
500470	Ivinhema/MS	sim	nao	0	0	nao
521190	Jataí/GO			0	0	
500510	Jateí/MS	sim	nao	0	0	sim
510510	Juara/MT	sim	nao	0	0	nao
521220	Jussara/GO	sim	nao	0	0	nao
521225	Lagoa Santa/GO			0	0	
510525	Lucas do Rio Verde/MT			0	0	
521250	Luziânia/GO	sim	sim	1	60	sim
500540	Maracaju/MS	sim	sim	1	16	sim
521290	Marzagão/GO			0	0	
521310	Mineiros/GO	sim	nao	0	0	sim
500560	Miranda/MS	sim	nao	0	0	nao
510562	Mirassol D Oeste/MT	sim	nao	0	0	nao
521380	Morrinhos/GO	nao	nao	0	0	nao
521385	Morro Agudo de Goiás/GO	sim	nao	0	0	nao
521390	Mossâmedes/GO			0	0	
521400	Mozarlândia/GO	sim	nao	0	0	nao
500570	Naviraí/MS	sim	nao	0	0	nao
510590	Nobres/MT	nao	nao	0	0	nao
510600	Nortelândia/MT	nao	nao	0	0	nao
521470	Nova América/GO	sim	nao	0	0	nao
521480	Nova Aurora/GO	sim	nao	0	0	nao
510620	Nova Brasilândia/MT			0	0	
510885	Nova Marilândia/MT			0	0	
510890	Nova Maringá/MT	sim	nao	0	0	nao
510623	Nova Olímpia/MT			0	0	
521500	Nova Veneza/GO	sim	sim	1	7	nao
510625	Nova Xavantina/MT	sim	nao	0	0	nao
510626	Novo Mundo/MT	nao	nao	0	0	nao
521560	Padre Bernardo/GO			0	0	
521570	Palmeiras de Goiás/GO			0	0	
521600	Panamá/GO	sim	nao	0	0	nao
510629	Paranaíta/MT			0	0	

TABELA Ca01 - INFORMAÇÕES SOBRE CATADORES

ANO DE
REFERÊNCIA
2011

Município		Existência de catadores dispersos	Organização			Existência de trabalho social executado pela Prefeitura
Código	Nome/UF		Existência de organização formal	Quantidade de entidades associativas	Quantidade de associados	
				Entidades	Pessoas	
REGIÃO CENTRO-OESTE		Ca004	Ca005	Ca006	Ca007	Ca008
510642	Peixoto de Azevedo/MT	nao	sim	1	5	sim
521645	Perolândia/GO	sim	nao	0	0	nao
521680	Petrolina de Goiás/GO			0	0	
521740	Pires do Rio/GO	sim	nao	0	0	nao
500690	Porto Murtinho/MS	sim	nao	0	0	nao
521850	Quirinópolis/GO	sim	nao	0	0	nao
510719	Ribeirãozinho/MT	sim	nao	0	0	nao
500720	Rio Brilhante/MS			0	0	
521880	Rio Verde/GO			0	0	
510724	Santa Carmem/MT			0	0	
510774	Santa Cruz do Xingu/MT			0	0	
521940	Santa Rita do Araguaia/GO	sim	nao	0	0	sim
521990	São Francisco de Goiás/GO	sim	nao	0	0	nao
510730	São José do Rio Claro/MT			0	0	
522010	São Luís de Montes Belos/GO	sim	sim	1	19	nao
522015	São Luíz do Norte/GO	sim	nao	0	0	nao
522020	São Miguel do Araguaia/GO	sim	nao	0	0	nao
522026	São Miguel do Passa Quatro/GO			0	0	
522040	São Simão/GO	sim	nao	0	0	nao
522060	Silvânia/GO	sim	nao	0	0	nao
510790	Sinop/MT			0	0	
500793	Sonora/MS			0	0	
510795	Tangará da Serra/MT	sim	sim	1	40	nao
500797	Taquarussu/MS	nao		0	0	nao
500800	Terenos/MS			0	0	
522170	Uruana/GO	sim	nao	0	0	nao
522200	Vianópolis/GO	sim	nao	0	0	nao

TABELA Up01
INFORMAÇÕES SOBRE UNIDADES DE PROCESSAMENTO

TABELA Up01 - INFORMAÇÕES SOBRE AS UNIDADES DE PROCESSAMENTO

ANO DE
REFERÊNCIA
2011

Município de localização		Unidades de processamento dos resíduos sólidos situadas no município						
		Nome da unidade	Tipo de unidade segundo o município informante	Município responsável pelo gerenciamento	Operador	Início de operação	Recebe de outros municípios	Unidade em operação no ano de referência
Código	Nome/UF							
REGIÃO CENTRO-OESTE		Up001	Up003	Up079	Up004	Up002	Up012	Up051
520010	Abadiânia/GO	ATERRO CONTROLADO DE ABADIÂNIA	Aterro controlado	O próprio	Prefeitura ou SLU	2009	nao	sim
520010	Abadiânia/GO	Indicom Ambiental	Unid. tratamento por microondas ou autoclave	O próprio	Empresa privada	2010	nao	sim
520025	Águas Lindas de Goiás/GO	Lixão	Lixão	O próprio	Prefeitura ou SLU		nao	sim
520025	Águas Lindas de Goiás/GO	Aterro Sanitário		O próprio		2004		nao
520030	Alexânia/GO	Alexânia - GO	Lixão	O próprio	Prefeitura ou SLU	2011	nao	sim
520060	Alto Paraíso de Goiás/GO	Lixão	Lixão	O próprio	Prefeitura ou SLU		nao	sim
520085	Americano do Brasil/GO	SECRETARIA DO MEIO AMBIENTE	Lixão	O próprio	Prefeitura ou SLU	2011	nao	sim
520110	Anápolis/GO	Aterro Sanitário de Anápolis	Aterro sanitário	O próprio	Empresa privada	1999	nao	sim
520145	Aparecida do Rio Doce/GO	Prefeitura	Aterro controlado	O próprio	Prefeitura ou SLU	2011	nao	sim
510100	Araguaiana/MT	LIXÃO	Lixão	O próprio	Prefeitura ou SLU		nao	sim
510120	Araguainha/MT	Lixão de Araguainha	Lixão	O próprio	Prefeitura ou SLU	2011	nao	sim
520215	Araguapaz/GO	ATERRO SANITÁRIO MUNICIPAL	Lixão	O próprio	Prefeitura ou SLU	2005	nao	sim
510130	Arenópolis/MT	SECRETARIA MUNICIPAL DE SERVIÇOS E OBRAS PÚBLICAS	Lixão	O próprio	Prefeitura ou SLU	2011	sim	sim
510180	Barra do Garças/MT	aterro sanitário	Aterro sanitário	O próprio	Prefeitura ou SLU	2000	nao	sim
520330	Bela Vista de Goiás/GO	Bela Vista de Goiás	Aterro controlado	O próprio	Prefeitura ou SLU	2011	nao	sim
500215	Bodoquena/MS	bodoquena	Lixão	O próprio	Prefeitura ou SLU	2002	nao	sim
500220	Bonito/MS	Aterro Controlado	Aterro controlado	O próprio		1972	nao	sim
530010	Brasília/DF	Usina Trat. Lixo de Ceilândia - UCTL compostagem	Unidade de compostagem (pátio ou usina)	O próprio	Empresa privada	1986	nao	sim
530010	Brasília/DF	Gama - Unidade de Transbordo	Unidade de transbordo	O próprio	Empresa privada	1984	nao	sim
530010	Brasília/DF	Aterro do Jóquei	Aterro controlado	O próprio	Empresa privada	1963	nao	sim
530010	Brasília/DF	UILE - Ceilândia		O próprio		1987		nao
530010	Brasília/DF	UDBraz	Unidade de transbordo	O próprio	Empresa privada	1991	nao	sim
530010	Brasília/DF	UCCS		O próprio		1996		nao
530010	Brasília/DF	UTL - Transbordo	Unidade de transbordo	O próprio	Empresa privada	1963	nao	sim
530010	Brasília/DF	UCTL Usina de Tratamento de Lixo de Ceilândia	Unidade de transbordo	O próprio	Empresa privada	1986	nao	sim
530010	Brasília/DF	Aterro do Torto		O próprio		1996		nao
530010	Brasília/DF	Usina de Trat. Lixo Ceilândia - Triagem UCTL	Unidade de triagem (galpão ou usina)	O próprio	Empresa privada	1986	nao	sim
530010	Brasília/DF	UTL - Usina de Compostagem		O próprio		1963		nao
530010	Brasília/DF	Núcleo Regional de Limpeza de Sobradinho	Unidade de transbordo	O próprio	Empresa privada	1984	nao	sim
510190	Brasnorte/MT	Lixão de Brasnorte	Lixão	O próprio	Prefeitura ou SLU	2010	nao	sim
520390	Buriti Alegre/GO	PREFEITURA MUNICIPAL DE BURITI ALEGRE	Lixão	O próprio	Empresa privada	2011	nao	sim
500240	Caarapó/MS	Secretaria de Obras e Serviços - Caarapó	Aterro controlado	O próprio	Prefeitura ou SLU	2011	nao	sim
520400	Cabeceiras/GO	PREFEITURA MUNICIPAL DE CABECEIRAS	Lixão	O próprio	Prefeitura ou SLU	2009	nao	sim

TABELA Up01 - INFORMAÇÕES SOBRE AS UNIDADES DE PROCESSAMENTO

ANO DE
REFERÊNCIA
2011

Município de localização		Unidades de processamento dos resíduos sólidos situadas no município						
		Nome da unidade	Tipo de unidade segundo o município informante	Município responsável pelo gerenciamento	Operador	Início de operação	Recebe de outros municípios	Unidade em operação no ano de referência
Código	Nome/UF							
REGIÃO CENTRO-OESTE		Up001	Up003	Up079	Up004	Up002	Up012	Up051
520410	Cachoeira Alta/GO	Lixão de Cachoeira Alta	Lixão	O próprio	Prefeitura ou SLU	2004	nao	sim
520455	Caldazinha/GO	Lixão	Lixão	O próprio	Prefeitura ou SLU		nao	sim
500270	Campo Grande/MS	Aterro Sanitário Municipal	Aterro controlado	O próprio	Prefeitura ou SLU	1992	nao	sim
500270	Campo Grande/MS	Aterro de Entulhos Nova Lima		O próprio		1990		nao
500270	Campo Grande/MS	Vala para RSS	Vala especifica de RSS	O próprio	Prefeitura ou SLU	1992	nao	sim
500270	Campo Grande/MS	Aterro de Entulho Indubrasil		O próprio		2005		nao
500270	Campo Grande/MS	Aterro de Entulhos Noroeste	Aterro de Resíduos da Construção Civil	O próprio	Prefeitura ou SLU	2005	nao	sim
520485	Campo Limpo de Goiás/GO	Aterro Sanitário I	Aterro sanitário	O próprio	Prefeitura ou SLU	2008	nao	sim
510268	Campos de Júlio/MT	Lixão de Campos de Júlio	Lixão	O próprio	Prefeitura ou SLU		nao	sim
520495	Campos Verdes/GO	LIXÃO CAMPOS VERDES	Lixão	O próprio	Prefeitura ou SLU	2003	nao	sim
500280	Caracol/MS	LIXÃO DE CARACOL	Lixão	O próprio	Prefeitura ou SLU	2002	nao	sim
510285	Castanheira/MT	PROJETO DE ATERRO SANITARIO	Lixão	O próprio	Prefeitura ou SLU	2011	nao	sim
520545	Cezarina/GO	Lixão	Lixão	O próprio	Prefeitura ou SLU	2011	nao	sim
510320	Colíder/MT	Aterro Sanitario	Aterro sanitário	O próprio	Prefeitura ou SLU	2008	nao	sim
510320	Colíder/MT	ECOPONTO DE PNEUS INSERVIVEIS	Outra	O próprio	Prefeitura ou SLU	2008	nao	sim
510320	Colíder/MT	USINA DE TRIAGEM	Unidade de triagem (galpão ou usina)	O próprio	Prefeitura ou SLU	2009	nao	sim
510330	Comodoro/MT	Lixão de Comodoro	Lixão	O próprio	Prefeitura ou SLU	2011	nao	sim
510335	Confresa/MT	Prefeitura Municipal de Confresa	Lixão	O próprio		1991	nao	sim
510336	Conquista D Oeste/MT	Lixão Municipal de Conquista D'Oeste	Lixão	O próprio	Prefeitura ou SLU	2010	nao	sim
500320	Corumbá/MS	Aterro Municipal de Corumbá	Lixão	O próprio	Empresa privada	2000	nao	sim
500320	Corumbá/MS	Usina de Processamento de Materiais Recicláveis	Unidade de triagem (galpão ou usina)	O próprio			nao	sim
500320	Corumbá/MS	Vala para RSS	Vala especifica de RSS	O próprio			nao	sim
520580	Corumbá de Goiás/GO	lixao	Lixão	O próprio	Prefeitura ou SLU		nao	sim
520590	Corumbaiba/GO	aterro sanitario	Aterro controlado	O próprio	Prefeitura ou SLU	2010	nao	sim
500325	Costa Rica/MS	Aterro Sanitário de Costa Rica	Aterro sanitário	O próprio	Empresa privada	2009	nao	sim
520620	Cristalina/GO	Aterro Controlado de Cristalina	Lixão	O próprio	Empresa privada	2006	nao	sim
520620	Cristalina/GO	Associação de Catadores ACRESC	Unidade de triagem (galpão ou usina)	O próprio	Associação de catadores	2006	nao	sim
510340	Cuiabá/MT	Aterro Sanitário	Aterro sanitário	O próprio	Prefeitura ou SLU	1997	nao	sim
510340	Cuiabá/MT	Usina de Reciclagem	Unidade de triagem (galpão ou usina)	O próprio	Prefeitura ou SLU	1997	nao	sim
510340	Cuiabá/MT	Vala Séptica		O próprio		2000		nao
510340	Cuiabá/MT	Unidade de Compostagem		O próprio		1997		nao
500370	Dourados/MS	Lixão		O próprio		1980		nao
500370	Dourados/MS	COOPERCAT		O próprio				nao

TABELA Up01 - INFORMAÇÕES SOBRE AS UNIDADES DE PROCESSAMENTO

ANO DE
REFERÊNCIA
2011

Município de localização		Unidades de processamento dos resíduos sólidos situadas no município						
		Nome da unidade	Tipo de unidade segundo o município informante	Município responsável pelo gerenciamento	Operador	Início de operação	Recebe de outros municípios	Unidade em operação no ano de referência
Código	Nome/UF							
REGIÃO CENTRO-OESTE		Up001	Up003	Up079	Up004	Up002	Up012	Up051
500370	Dourados/MS	Aterro Sanitário	Aterro sanitário	O próprio	Prefeitura ou SLU	2004	nao	sim
500370	Dourados/MS	AGECOLD - Ass. dos Agentes Ecológicos de Dourados	Unidade de triagem (galpão ou usina)	O próprio	Associação de catadores	2003	nao	sim
500370	Dourados/MS	Aterro controlado	Aterro controlado	O próprio	Empresa privada	2005	nao	sim
500370	Dourados/MS	Vala Especifica para RSS	Aterro sanitário	O próprio	Prefeitura ou SLU	2004	nao	sim
520735	Edealina/GO	lixão	Lixão	O próprio	Prefeitura ou SLU		nao	sim
520750	Estrela do Norte/GO	Lixão de Estrela do Norte	Lixão	O próprio	Prefeitura ou SLU	2011	nao	sim
500390	Figueirão/MS	AREA DE DISPERSÃO DOS RESIDUOS SOLIDOS MUNICIPAIS	Aterro controlado	O próprio	Prefeitura ou SLU	2007	nao	sim
520780	Firminópolis/GO	Lixão	Lixão	O próprio	Prefeitura ou SLU		nao	sim
520790	Flores de Goiás/GO	LIXAO	Lixão	O próprio	Prefeitura ou SLU		nao	sim
520800	Formosa/GO	Aterro Sanitário	Aterro sanitário	O próprio	Prefeitura ou SLU		nao	sim
520810	Formoso/GO	LIXÃO	Lixão	O próprio	Prefeitura ou SLU	1997	nao	sim
510385	Gaúcha do Norte/MT	Lixão de Gaúcha do Norte	Lixão	O próprio	Prefeitura ou SLU	2011	nao	sim
500400	Glória de Dourados/MS	LIXÃO DE GLÓRIA DE DOURADOS	Lixão	O próprio	Prefeitura ou SLU	2011	nao	sim
520860	Goianésia/GO	Aterro Sanitário de Goianésia	Aterro sanitário	O próprio	Prefeitura ou SLU	2003	nao	sim
520870	Goiânia/GO	Aterro Sanitário de Goiânia	Aterro sanitário	O próprio	Prefeitura ou SLU	1993	nao	sim
520870	Goiânia/GO	COOPREC	Unidade de triagem (galpão ou usina)	O próprio	Associação de catadores	1992	nao	sim
520870	Goiânia/GO	Unidade de Compostagem		O próprio		2002		nao
520870	Goiânia/GO	Unidade de Recebimento de Embalagens de Agrotóxico	Unidade de triagem (galpão ou usina)	O próprio	Outro	2003	sim	sim
520870	Goiânia/GO	Vala Séptica		O próprio		1993		nao
520870	Goiânia/GO	Estação de Transbordo do Município de Goiânia	Unidade de transbordo	O próprio	Prefeitura ou SLU	2005	nao	sim
520870	Goiânia/GO	COOPERMAS	Unidade de triagem (galpão ou usina)	O próprio	Associação de catadores	2005	nao	sim
520870	Goiânia/GO	Incinerador	Unidade de tratamento por incineração	O próprio	Empresa privada	2010	nao	sim
520910	Goiatuba/GO	lixão	Lixão	O próprio	Prefeitura ou SLU	2006	nao	sim
520929	Guaraíta/GO	lixão	Lixão	O próprio	Prefeitura ou SLU		nao	sim
510410	Guarantã do Norte/MT	Lixão Municipal	Lixão	O próprio	Prefeitura ou SLU	1994	nao	sim
510420	Guiratinga/MT	Lixão Municipal de Guiratinga	Lixão	O próprio	Prefeitura ou SLU		nao	sim
520960	Heitorai/GO	Heitorai	Lixão	O próprio	Prefeitura ou SLU		nao	sim
520970	Hidrolândia/GO	Aterro Controlado de Hidrolândia	Aterro controlado	O próprio	Prefeitura ou SLU		nao	sim
520980	Hidrolina/GO	ATERRO CONTROLADO/LIXAO	Lixão	O próprio		2003	nao	sim
520990	Iaciara/GO	Aterro Controlado	Aterro controlado	O próprio	Prefeitura ou SLU	2005	nao	sim
520995	Indiara/GO	LIXÃO DE INDIARA	Lixão	O próprio	Prefeitura ou SLU	1997	nao	sim
521010	Ipameri/GO	Aterro Controlado de Ipameri	Aterro controlado	O próprio	Prefeitura ou SLU	2003	nao	sim
521056	Itaguari/GO	ITAGUARI,GO	Lixão	O próprio	Prefeitura ou SLU	1998	nao	sim

TABELA Up01 - INFORMAÇÕES SOBRE AS UNIDADES DE PROCESSAMENTO

ANO DE
REFERÊNCIA
2011

Município de localização		Unidades de processamento dos resíduos sólidos situadas no município						
Código	Nome/UF	Nome da unidade	Tipo de unidade segundo o município informante	Município responsável pelo gerenciamento	Operador	Início de operação	Recebe de outros municípios	Unidade em operação no ano de referência
REGIÃO CENTRO-OESTE		Up001	Up003	Up079	Up004	Up002	Up012	Up051
521120	Itapuranga/GO	Aterro Sanitário de Itapuranga	Aterro controlado	O próprio	Prefeitura ou SLU	2010	nao	sim
521130	Itarumã/GO	Itaruma	Lixão	O próprio	Prefeitura ou SLU	2007	nao	sim
521140	Itauçu/GO	Aterro Controlado de residuos sólidos urbanos	Aterro controlado	O próprio	Empresa privada	2005	nao	sim
521150	Itumbiara/GO	Aterro Controlado	Aterro controlado	O próprio	Empresa privada	2006	nao	sim
521150	Itumbiara/GO	CONSTRUBAN LOG.AMBIENTAL LTDA		O próprio		2005		nao
500470	Ivinhema/MS	Lixão	Lixão	O próprio	Prefeitura ou SLU		nao	sim
521190	Jataí/GO	Aterro Municipal de Resíduos Sólidos	Aterro controlado	O próprio	Empresa privada	1996	nao	sim
500510	Jateí/MS	ATERRO CONTROLADO DE JATEÍ	Aterro sanitário	O próprio	Consorcio intermunicipal	2011	nao	sim
510510	Juara/MT	lixão de Juara	Lixão	O próprio	Prefeitura ou SLU		nao	sim
521220	Jussara/GO	Lixão de Jussara/Go	Lixão	O próprio	Prefeitura ou SLU	1986	nao	sim
521225	Lagoa Santa/GO	ATERRO SANITÁRIO DE LAGOA SANTA	Aterro sanitário	O próprio	Prefeitura ou SLU	2011	nao	sim
521250	Luziânia/GO	SEMARH/LUZ	Aterro controlado	O próprio	Prefeitura ou SLU	1997	nao	sim
500540	Maracaju/MS	Aterro Controlado de Maracaju	Aterro sanitário	O próprio	Empresa privada	1999	nao	sim
521290	Marzagão/GO	LIXÃO	Lixão	O próprio	Prefeitura ou SLU		nao	sim
521310	Mineiros/GO	ATERRO SANITÁRIO SIMPLIFICADO	Aterro sanitário	O próprio	Prefeitura ou SLU	2000	nao	sim
521310	Mineiros/GO	EVOLU SERVIC AMBIENTAL LTDA		O próprio		2005		nao
500560	Miranda/MS	LIXÃO DE MIRANDA	Lixão	O próprio	Prefeitura ou SLU	1997	nao	sim
510562	Mirassol D Oeste/MT	LIXÃO DE MIRRASSOL d'OESTE	Lixão	O próprio	Prefeitura ou SLU	1999	nao	sim
521380	Morrinhos/GO	lixão	Lixão	O próprio	Prefeitura ou SLU	1970	nao	sim
521385	Morro Agudo de Goiás/GO	Pref Municipal	Lixão	O próprio	Prefeitura ou SLU	2011	nao	sim
521390	Mossâmedes/GO	Lixão de Mossâmedes	Lixão	O próprio	Prefeitura ou SLU	2011	nao	sim
521400	Mozarlândia/GO	Lixão de Mozarlândia	Lixão	O próprio	Prefeitura ou SLU	2000	nao	sim
500570	Naviraí/MS	UPL	Aterro sanitário	O próprio	Prefeitura ou SLU	2011	nao	sim
510590	Nobres/MT	Aterro controlado	Lixão	O próprio	Prefeitura ou SLU		nao	sim
510600	Nortelândia/MT	PREFEITURA MUNICIPAL DE NORTELÂNDIA		O próprio		2009		nao
521470	Nova América/GO	Lixão	Lixão	O próprio	Prefeitura ou SLU		nao	sim
521480	Nova Aurora/GO	Aterro controlado de resíduos Sólidos	Lixão	O próprio			nao	sim
510620	Nova Brasilândia/MT	LIXÃO	Lixão	O próprio	Prefeitura ou SLU	2011	nao	sim
510885	Nova Marilândia/MT	Prefeitura Municipal Nova Marilandia - MT	Lixão	O próprio	Prefeitura ou SLU	2011	nao	sim
510890	Nova Maringá/MT	Aterro Sanitario Municipal	Lixão	O próprio	Prefeitura ou SLU		nao	sim
510623	Nova Olímpia/MT	nova olimpia	Lixão	O próprio	Prefeitura ou SLU	1999	nao	sim
521500	Nova Veneza/GO	PREFEITURA MUNICIPAL DE NOVA VENEZA	Lixão	O próprio	Prefeitura ou SLU	1998	nao	sim
510625	Nova Xavantina/MT	Lixao de Nova Xavantina	Lixão	O próprio	Prefeitura ou SLU	1995	nao	sim

TABELA Up01 - INFORMAÇÕES SOBRE AS UNIDADES DE PROCESSAMENTO

ANO DE
REFERÊNCIA
2011

Município de localização		Unidades de processamento dos resíduos sólidos situadas no município						
		Nome da unidade	Tipo de unidade segundo o município informante	Município responsável pelo gerenciamento	Operador	Início de operação	Recebe de outros municípios	Unidade em operação no ano de referência
Código	Nome/UF							
REGIÃO CENTRO-OESTE		Up001	Up003	Up079	Up004	Up002	Up012	Up051
510626	Novo Mundo/MT	Lixão de Novo Mundo	Lixão	O próprio	Prefeitura ou SLU	2011	nao	sim
521560	Padre Bernardo/GO	Aterro Sanitário	Aterro sanitário	O próprio	Prefeitura ou SLU	2003	nao	sim
521570	Palmeiras de Goiás/GO	lixão	Lixão	O próprio	Prefeitura ou SLU		nao	sim
521600	Panamá/GO	Aterro Controlado do Município de Panamá	Lixão	O próprio	Prefeitura ou SLU		nao	sim
510629	Paranaíta/MT	Lixão	Lixão	O próprio	Prefeitura ou SLU		nao	sim
510642	Peixoto de Azevedo/MT	LIXÃO	Lixão	O próprio	Empresa privada	2005	nao	sim
521645	Perolândia/GO	Lixão de Perolândia	Lixão	O próprio	Prefeitura ou SLU	2011	sim	sim
521680	Petrolina de Goiás/GO	Aterro Controlado de Petrolina de Goiás	Lixão	O próprio	Prefeitura ou SLU		nao	sim
521740	Pires do Rio/GO	Aterro Sanitario Municipal	Aterro sanitário	O próprio	Prefeitura ou SLU	2011	nao	sim
500690	Porto Murtinho/MS	Lixão	Lixão	O próprio	Prefeitura ou SLU		nao	sim
521850	Quirinópolis/GO	Aterro Sanitário Municipal de Quirinópolis	Aterro sanitário	O próprio	Prefeitura ou SLU	2002	nao	sim
521850	Quirinópolis/GO	Unidade de recebimento de Resíduos da Construção C	Outra	O próprio	Outro	1998	nao	sim
510719	Ribeirãozinho/MT	LIXÃO DE RIBEIRÃOZINHO	Lixão	O próprio	Prefeitura ou SLU	2011	nao	sim
500720	Rio Brilhante/MS	LIXÃO DE RIO BRILHANTE	Lixão	O próprio	Prefeitura ou SLU		nao	sim
521880	Rio Verde/GO	Aterro Controlado	Aterro controlado	O próprio	Empresa privada	2003	nao	sim
510724	Santa Carmem/MT	LIXÃO MUNICIPAL	Lixão	O próprio	Prefeitura ou SLU	1993	nao	sim
510774	Santa Cruz do Xingu/MT	LIXÃO SANTA CRUZ DO XINGU	Lixão	O próprio	Prefeitura ou SLU	2008	nao	sim
521940	Santa Rita do Araguaia/GO	A A G JUNIOR - ME	Lixão	O próprio	Empresa privada	2009	nao	sim
521940	Santa Rita do Araguaia/GO	UND. INCINERAÇÃO CENTRO OESTE AMBIENTAL LTDA	Queima em forno de qualquer tipo	O próprio	Empresa privada	2009	nao	sim
521990	São Francisco de Goiás/GO	prefeitura municipal de são francisco de goias	Lixão	O próprio	Prefeitura ou SLU	2011	nao	sim
510730	São José do Rio Claro/MT	Lixão de São José do Rio Claro	Lixão	O próprio	Prefeitura ou SLU	2005	nao	sim
522010	São Luís de Montes Belos/GO	Lixão	Lixão	O próprio	Prefeitura ou SLU	1994	nao	sim
522015	São Luiz do Norte/GO	Lixão	Lixão	O próprio	Prefeitura ou SLU	2011	nao	sim
522020	São Miguel do Araguaia/GO	Aterro Controlado	Aterro controlado	O próprio	Prefeitura ou SLU	1991	nao	sim
522026	São Miguel do Passa Quatro/GO	Prefeitura de São Miguel do Passa 4	Lixão	O próprio	Prefeitura ou SLU	2009	nao	sim
522040	São Simão/GO	Aterro Sanitário	Aterro sanitário	O próprio	Prefeitura ou SLU	2007	nao	sim
522060	Silvânia/GO	Lixão	Lixão	O próprio	Prefeitura ou SLU		nao	sim
510790	Sinop/MT	Aterro para Resíduos Domésticos e de Saúde	Aterro controlado	O próprio	Prefeitura ou SLU	1998	nao	sim
500793	Sonora/MS	Lixão	Lixão	O próprio	Prefeitura ou SLU		nao	sim
510795	Tangará da Serra/MT	Galpão da Coopertan	Unidade de triagem (galpão ou usina)	O próprio		2005	nao	sim
510795	Tangará da Serra/MT	Aterro de Tangará da Serra	Aterro sanitário	O próprio		2005	nao	sim
500797	Taquarussu/MS	Lixão de Taquarussu	Lixão	O próprio	Prefeitura ou SLU		nao	sim
500800	Terenos/MS	Lixão de Terenos	Lixão	O próprio	Prefeitura ou SLU	2009	nao	sim

TABELA Up01 - INFORMAÇÕES SOBRE AS UNIDADES DE PROCESSAMENTO

ANO DE
REFERÊNCIA
2011

Município de localização		Unidades de processamento dos resíduos sólidos situadas no município						
Código	Nome/UF	Nome da unidade	Tipo de unidade segundo o município informante	Município responsável pelo gerenciamento	Operador	Início de operação	Recebe de outros municípios	Unidade em operação no ano de referência
REGIÃO CENTRO-OESTE		Up001	Up003	Up079	Up004	Up002	Up012	Up051
522170	Uruana/GO	Lixão	Lixão	O próprio	Prefeitura ou SLU	2011	nao	sim
522200	Vianópolis/GO	ATERRO CONTROLADO DE VIANÓPOLIS.	Aterro sanitário	O próprio	Prefeitura ou SLU	2000	nao	sim

TABELA Up02
INFORMAÇÕES SOBRE O FLUXO DE RESÍDUOS PARA AS UNIDADES DE
PROCESSAMENTO

TABELA Up02 - INFORMAÇÕES SOBRE O FLUXO DE RESÍDUOS PARA AS UNIDADES DE PROCESSAMENTO

ANO DE
REFERÊNCIA
2011

Município de localização		Unidades de processamento dos resíduos sólidos situadas no município									
		Nome da unidade	Tipo de unidade, segundo o município informante	Município de origem dos resíduos	Quantidade de resíduos recebidos						
Código	Nome/UF				Total	Dom+Pub	Saúde	Indus.	Entulho	Podas	Outros
					t	t	t	t	t	t	t
REGIÃO CENTRO-OESTE		Up001	Up003	Up025	Up080	Up007	Up008	Up009	Up010	Up067	Up011
520010	Abadiânia/GO	ATERRO CONTROLADO DE ABADIÂNIA	Aterro controlado	Abadiânia	3.240	3.240	0	0	0	0	0
520010	Abadiânia/GO	Indicom Ambiental	Unid. tratamento por microondas ou autoclave	Abadiânia	4						
520025	Águas Lindas de Goiás/GO	Lixão	Lixão	Águas Lindas de Goiás	98.000	98.000	0	0	0	0	0
520030	Alexânia/GO	Alexânia - GO	Lixão	Alexânia	12.912	10.800	2.112	0	0	0	0
520060	Alto Paraíso de Goiás/GO	Lixão	Lixão	Alto Paraíso de Goiás	1.584	1.584	0	0	0	0	0
520085	Americano do Brasil/GO	SECRETARIA DO MEIO AMBIENTE	Lixão	Americano do Brasil	5	4	0	0	2	0	0
520110	Anápolis/GO	Aterro Sanitário de Anápolis	Aterro sanitário	Anápolis	332.426	95.245	865	10.064	222.635	3.400	218
520145	Aparecida do Rio Doce/GO	Prefeitura	Aterro controlado	Aparecida do Rio Doce	1.500	1.500	0	0	0	0	0
510100	Araguaiana/MT	LIXÃO	Lixão	Araguaiana	590	590	0	0	0	0	0
510120	Araguainha/MT	Lixão de Araguainha	Lixão	Araguainha	80	80	0	0	0	0	0
520215	Araguapaz/GO	ATERRO SANITÁRIO MUNICIPAL	Lixão	Araguapaz	280	40	30	50	50	50	60
510130	Arenópolis/MT	SECRETARIA MUNICIPAL DE SERVIÇOS E OBRAS	Lixão	Arenópolis	1.300	600	0	300	200	150	50
510130	Arenópolis/MT	SECRETARIA MUNICIPAL DE SERVIÇOS E OBRAS	Lixão	Nortelândia	1.000	250	0	200	250	200	100
510180	Barra do Garças/MT	aterro sanitário	Aterro sanitário	Barra do Garças	25.208	25.200	4	0	1	1	2
520330	Bela Vista de Goiás/GO	Bela Vista de Goiás	Aterro controlado	Bela Vista de Goiás	7.608	2.808	0	0	4.800	0	0
500215	Bodoquena/MS	bodoquena	Lixão	Bodoquena	1.575	1.200	0	0	120	0	255
500220	Bonito/MS	Aterro Controlado	Aterro controlado	Bonito	15.480	15.480	0	0	0	0	0
530010	Brasília/DF	Aterro do Jóquei	Aterro controlado	Brasília	1.709.924	667.925	0	0	1.041.999	0	0
530010	Brasília/DF	Gama - Unidade de Transbordo	Unidade de transbordo	Brasília	64.793	64.793					
530010	Brasília/DF	Núcleo Regional de Limpeza de Sobradinho	Unidade de transbordo	Brasília	73.990	73.990	0	0	0	0	0
530010	Brasília/DF	UCTL Usina de Tratamento de Lixo de Ceilândia	Unidade de transbordo	Brasília	290.622	290.622	0	0	0	0	0
530010	Brasília/DF	UDBraz	Unidade de transbordo	Brasília	20.523	20.523	0	0	0	0	0
530010	Brasília/DF	Usina de Trat. Lixo Ceilândia - Triagem UCTL	Unidade de triagem (galpão ou usina)	Brasília	93.584	93.584					0
530010	Brasília/DF	Usina Trat. Lixo de Ceilândia - UCTL compostagem	Unidade de compostagem (pátio ou usina)	Brasília	17.529	17.529					0
530010	Brasília/DF	UTL - Transbordo	Unidade de transbordo	Brasília	262.773	262.773	0	0	0	0	0
510190	Brasnorte/MT	Lixão de Brasnorte	Lixão	Brasnorte	2.304	2.304	0	0	0	0	0
520390	Buriti Alegre/GO	PREFEITURA MUNICIPAL DE BURITI ALEGRE	Lixão	Buriti Alegre	3.742	3.742	0	0	0	0	0
500240	Caarapó/MS	Secretaria de Obras e Serviços - Caarapó	Aterro controlado	Caarapó	3.345	3.345	0	0	0	0	0
520400	Cabeceiras/GO	PREFEITURA MUNICIPAL DE CABECEIRAS	Lixão	Cabeceiras	1.606	1.606	0	0	0	0	0
520410	Cachoeira Alta/GO	Lixão de Cachoeira Alta	Lixão	Cachoeira Alta	2.480	2.480	0	0	0	0	0
520455	Caldazinha/GO	Lixão	Lixão	Caldazinha	999	999	0	0	0	0	0
500270	Campo Grande/MS	Aterro de Entulhos Noroeste	Aterro de Resíduos da Construção Civil	Campo Grande	14.400						
500270	Campo Grande/MS	Aterro Sanitário Municipal	Aterro controlado	Campo Grande	274.900	274.900	0	0	0	0	0

NOTA: Esta tabela foi produzida a partir do cruzamento do município respondedor com a informação Co020 (exportação de resíduos) e sua respectiva unidade cadastrada no SNIS RS.

TABELA Up02 - INFORMAÇÕES SOBRE O FLUXO DE RESÍDUOS PARA AS UNIDADES DE PROCESSAMENTO

ANO DE
REFERÊNCIA
2011

Município de localização		Unidades de processamento dos resíduos sólidos situadas no município									
		Nome da unidade	Tipo de unidade, segundo o município informante	Município de origem dos resíduos	Quantidade de resíduos recebidos						
					Total	Dom+Pub	Saúde	Indus.	Entulho	Podas	Outros
Código	Nome/UF				t	t	t	t	t	t	t
REGIÃO CENTRO-OESTE		Up001	Up003	Up025	Up080	Up007	Up008	Up009	Up010	Up067	Up011
500270	Campo Grande/MS	Vala para RSS	Vala específica de RSS								
520485	Campo Limpo de Goiás/GO	Aterro Sanitário I	Aterro sanitário	Campo Limpo de Goiás	300	300	0	0	0	0	0
510268	Campos de Júlio/MT	Lixão de Campos de Júlio	Lixão	Campos de Júlio	3.100	3.100	0	0	0	0	0
520495	Campos Verdes/GO	LIXÃO CAMPOS VERDES	Lixão	Campos Verdes	3.002	500	2	0	2.500	0	0
500280	Caracol/MS	LIXÃO DE CARACOL	Lixão	Caracol	426	420	6	0	0	0	0
510285	Castanheira/MT	PROJETO DE ATERRO SANITARIO	Lixão	Castanheira	2	1	1	0	0	0	0
520545	Cezarina/GO	Lixão	Lixão	Cezarina	821	821	0	0	0	0	0
510320	Colíder/MT	Aterro Sanitário	Aterro sanitário	Colíder	5.720	5.720	0	0	0	0	0
510320	Colíder/MT	ECOPONTO DE PNEUS INSERVIVEIS	Outra								
510320	Colíder/MT	USINA DE TRIAGEM	Unidade de triagem (galpão ou usina)	Colíder	968	968					
510330	Comodoro/MT	Lixão de Comodoro	Lixão	Comodoro	50	50	0	0	0	0	0
510335	Confresa/MT	Prefeitura Municipal de Confresa	Lixão	Confresa	7.805	7.800	3	0	1	0	1
510336	Conquista D Oeste/MT	Lixão Municipal de Conquista D Oeste	Lixão	Conquista D Oeste	750	300	0	450	0	0	0
500320	Corumbá/MS	Aterro Municipal de Corumbá	Lixão	Corumbá	28.000	21.000	0	0	0	7.000	0
500320	Corumbá/MS	Usina de Processamento de Materiais Recicláveis	Unidade de triagem (galpão ou usina)								
500320	Corumbá/MS	Vala para RSS	Vala específica de RSS	Corumbá	4.320		4.320				
520580	Corumbá de Goiás/GO	lixão	Lixão	Corumbá de Goiás	1.680	1.680	0	0	0	0	0
520590	Corumbaliba/GO	aterro sanitario	Aterro controlado	Corumbaliba	5.285	2.280	5	0	3.000	0	0
500325	Costa Rica/MS	Aterro Sanitário de Costa Rica	Aterro sanitário	Costa Rica	2.629	2.629	0	0	0	0	0
520620	Cristalina/GO	Associação de Catadores ACRESC	Unidade de triagem (galpão ou usina)	Cristalina	1.308	0					1.308
520620	Cristalina/GO	Aterro Controlado de Cristalina	Lixão	Cristalina	9.360	9.360	0	0	0	0	0
510340	Cuiabá/MT	Aterro Sanitário	Aterro sanitário	Cuiabá	147.656	147.656	0	0	0	0	0
510340	Cuiabá/MT	Usina de Reciclagem	Unidade de triagem (galpão ou usina)								
500370	Dourados/MS	AGECOLD - Ass. dos Agentes Ecológicos de Dourados	Unidade de triagem (galpão ou usina)								
500370	Dourados/MS	Aterro controlado	Aterro controlado	Dourados	21.840	21.840	0	0	0	0	0
500370	Dourados/MS	Aterro Sanitário	Aterro sanitário	Dourados	67.804	67.804	0	0	0	0	0
500370	Dourados/MS	Vala Específica para RSS	Aterro sanitário	Dourados	519	519	0	0	0	0	0
520735	Edealina/GO	lixão	Lixão	Edealina	951	500	1	0	250	200	0
520750	Estrela do Norte/GO	Lixão de Estrela do Norte	Lixão	Estrela do Norte	660	20	20	10	600	0	10
500390	Figueirão/MS	AREA DE DISPERSÃO DOS RESIDUOS SOLIDOS	Aterro controlado	Figueirão	753	753	0	0	0	0	0
520780	Firminópolis/GO	Lixão	Lixão	Firminópolis	840	840	0	0	0	0	0
520790	Flores de Goiás/GO	LIXAO	Lixão	Flores de Goiás	960	960	0	0	0	0	0
520800	Formosa/GO	Aterro Sanitário	Aterro sanitário	Formosa	17.000	17.000	0	0	0	0	0

NOTA: Esta tabela foi produzida a partir do cruzamento do município respondedor com a informação Co020 (exportação de resíduos) e sua respectiva unidade cadastrada no SNIS RS.

TABELA Up02 - INFORMAÇÕES SOBRE O FLUXO DE RESÍDUOS PARA AS UNIDADES DE PROCESSAMENTO

ANO DE
REFERÊNCIA
2011

Município de localização		Unidades de processamento dos resíduos sólidos situadas no município									
		Nome da unidade	Tipo de unidade, segundo o município informante	Município de origem dos resíduos	Quantidade de resíduos recebidos						
					Total	Dom+Pub	Saúde	Indus.	Entulho	Podas	Outros
Código	Nome/UF				t	t	t	t	t	t	t
REGIÃO CENTRO-OESTE		Up001	Up003	Up025	Up080	Up007	Up008	Up009	Up010	Up067	Up011
520810	Formoso/GO	LIXÃO	Lixão	Formoso	2.656	2.568	2	0	80	4	2
510385	Gaúcha do Norte/MT	Lixão de Gaúcha do Norte	Lixão	Gaúcha do Norte	1.812	1.812	0	0	0	0	0
500400	Glória de Dourados/MS	LIXÃO DE GLÓRIA DE DOURADOS	Lixão	Glória de Dourados	2.420	2.420	0	0	0	0	0
520860	Goianésia/GO	Aterro Sanitário de Goianésia	Aterro sanitário	Goianésia	52.942	12.083	43	258	24.000	16.000	558
520870	Goiânia/GO	Aterro Sanitário de Goiânia	Aterro sanitário	Goiânia	920.034	460.448	3.034	48.814	407.737	0	0
520870	Goiânia/GO	COOPERMAS	Unidade de triagem (galpão ou usina)	Goiânia	2.278	0					2.278
520870	Goiânia/GO	COOPREC	Unidade de triagem (galpão ou usina)	Goiânia	1.193	0					1.193
520870	Goiânia/GO	Estação de Transbordo do Município de Goiânia	Unidade de transbordo	Goiânia	130.083	130.083	0	0	0	0	0
520870	Goiânia/GO	Incinerador	Unidade de tratamento por incineração	Goiânia	3.034		3.034				
520870	Goiânia/GO	Unidade de Recebimento de Embalagens de Agrotóxico	Unidade de triagem (galpão ou usina)	Aparecida de Goiânia							
520910	Goiatuba/GO	lixão	Lixão	Goiatuba	7.626	7.626	0	0	0	0	0
520929	Guaraíta/GO	lixão	Lixão	Guaraíta	110	84	0	0	24	2	0
510410	Guarantã do Norte/MT	Lixão Municipal	Lixão	Guarantã do Norte	4.775	4.775	0	0	0	0	0
510420	Guiratinga/MT	Lixão Municipal de Guiratinga	Lixão	Guiratinga	1.200	1.200	0	0	0	0	0
520960	Heitorai/GO	Heitorai	Lixão	Heitorai	140	140	0	0	0	0	0
520970	Hidrolândia/GO	Aterro Controlado de Hidrolândia	Aterro controlado	Hidrolândia	252	168	24	0	60	0	0
520980	Hidrolina/GO	ATERRO CONTROLADO/LIXAO	Lixão	Hidrolina	1.121	1.000	1	10	10	50	50
520990	Iaciara/GO	Aterro Controlado	Aterro controlado	Iaciara	2.888	1.568	0	0	1.320	0	0
520995	Indiara/GO	LIXÃO DE INDIARA	Lixão	Indiara	4.015	4.015	0	0	0	0	0
521010	Ipameri/GO	Aterro Controlado de Ipameri	Aterro controlado	Ipameri	5.545	5.300	0	0	0	180	65
521056	Itaguari/GO	ITAGUARI,GO	Lixão	Itaguari	2.040	2.040	0	0	0	0	0
521120	Itapuranga/GO	Aterro Sanitário de Itapuranga	Aterro controlado	Itapuranga	8.280	5.604	0	0	2.014	0	662
521130	Itarumã/GO	Itaruma	Lixão	Itarumã	1.750	1.750	0	0	0	0	0
521140	Itauçu/GO	Aterro Controlado de resíduos sólidos urbanos	Aterro controlado	Itauçu	4.981	3.780	1	0	1.200	0	0
521150	Itumbiara/GO	Aterro Controlado	Aterro controlado	Itumbiara	47.877	30.225	48	0	5.868	0	11.736
500470	Ivinhema/MS	Lixão	Lixão	Ivinhema	2.755	2.755	0	0	0	0	0
521190	Jataí/GO	Aterro Municipal de Resíduos Sólidos	Aterro controlado	Jataí	89.000	27.000	2.000	10.000	40.000	10.000	0
500510	Jateí/MS	ATERRO CONTROLADO DE JATEÍ	Aterro sanitário	Jateí	2.000	1.800	200	0	0	0	0
510510	Juara/MT	lixão de Juara	Lixão	Juara	5.253	5.253	0	0	0	0	0
521220	Jussara/GO	Lixão de Jussara/Go	Lixão	Jussara	26.944	18.000	2.500	0	6.444	0	0
521225	Lagoa Santa/GO	ATERRO SANITÁRIO DE LAGOA SANTA	Aterro sanitário	Lagoa Santa	759	759	0	0	0	0	0
521250	Luziânia/GO	SEMARH/LUZ	Aterro controlado	Luziânia	88.390	61.930	440	4.290	21.730	0	0
500540	Maracaju/MS	Aterro Controlado de Maracaju	Aterro sanitário	Maracaju	8.456	8.444	12	0	0	0	0

TABELA Up02 - INFORMAÇÕES SOBRE O FLUXO DE RESÍDUOS PARA AS UNIDADES DE PROCESSAMENTO

ANO DE
REFERÊNCIA
2011

Município de localização		Unidades de processamento dos resíduos sólidos situadas no município									
		Nome da unidade	Tipo de unidade, segundo o município informante	Município de origem dos resíduos	Quantidade de resíduos recebidos						
					Total	Dom+Pub	Saúde	Indus.	Entulho	Podas	Outros
Código	Nome/UF				t	t	t	t	t	t	t
REGIÃO CENTRO-OESTE		Up001	Up003	Up025	Up080	Up007	Up008	Up009	Up010	Up067	Up011
521290	Marzagão/GO	LIXÃO	Lixão	Marzagão	120	120	0	0	0	0	0
521310	Mineiros/GO	ATERRO SANITÁRIO SIMPLIFICADO	Aterro sanitário	Mineiros	26.976	16.512	0	0	10.464	0	0
500560	Miranda/MS	LIXÃO DE MIRANDA	Lixão	Miranda	140	48	12	0	20	60	0
510562	Mirassol D Oeste/MT	LIXÃO DE MIRRASSOL d' OESTE	Lixão	Mirassol D Oeste	5.184	5.184	0	0	0	0	0
521380	Morrinhos/GO	lixão	Lixão	Morrinhos	48.922	20.000	72	180	28.470	120	80
521385	Morro Agudo de Goiás/GO	Pref Municipal	Lixão	Morro Agudo de Goiás	624	624	0	0	0	0	0
521390	Mossâmedes/GO	Lixão de Mossâmedes	Lixão	Mossâmedes	730	730	0	0	0	0	0
521400	Mozarlândia/GO	Lixão de Mozarlândia	Lixão	Mozarlândia	17.633	17.620	12	0	0	1	0
500570	Naviraí/MS	UPL	Aterro sanitário	Naviraí	19.190	19.190	0	0	0	0	0
510590	Nobres/MT	Aterro controlado	Lixão	Nobres	5.381	5.381	0	0	0	0	0
521470	Nova América/GO	Lixão	Lixão	Nova América	720	720	0	0	0	0	0
521480	Nova Aurora/GO	Aterro controlado de resíduos Sólidos	Lixão	Nova Aurora	1.350	1.350	0	0	0	0	0
510620	Nova Brasilândia/MT	LIXÃO	Lixão	Nova Brasilândia	3	3	0	0	0	0	0
510885	Nova Marilândia/MT	Prefeitura Municipal Nova Marilandia - MT	Lixão	Nova Marilândia	1.500	1.300	0	0	200	0	0
510890	Nova Maringá/MT	Aterro Sanitario Municipal	Lixão	Nova Maringá	1.440	1.440	0	0	0	0	0
510623	Nova Olímpia/MT	nova olimpia	Lixão	Nova Olímpia	5.710	5.650	36	0	0	24	0
521500	Nova Veneza/GO	PREFEITURA MUNICIPAL DE NOVA VENEZA	Lixão	Nova Veneza	960	960	0	0	0	0	0
510625	Nova Xavantina/MT	Lixão de Nova Xavantina	Lixão	Nova Xavantina	11.636	10.680	156	0	250	0	550
510626	Novo Mundo/MT	Lixão de Novo Mundo	Lixão	Novo Mundo	582	550	2	0	0	0	30
521560	Padre Bernardo/GO	Aterro Sanitário	Aterro sanitário	Padre Bernardo	9.864	9.864	0	0	0	0	0
521570	Palmeiras de Goiás/GO	lixão	Lixão	Palmeiras de Goiás	1.116	1.116	0	0	0	0	0
521600	Panamá/GO	Aterro Controlado do Município de Panamá	Lixão	Panamá	635	635	0	0	0	0	0
510629	Paranaíta/MT	Lixão	Lixão	Paranaíta	2.496	2.496	0	0	0	0	0
510642	Peixoto de Azevedo/MT	LIXÃO	Lixão	Peixoto de Azevedo	4.338	4.338	0	0	0	0	0
521645	Perolândia/GO	Lixão de Perolândia	Lixão	Jataí	12	12	0	0	0	0	0
521645	Perolândia/GO	Lixão de Perolândia	Lixão	Perolândia	496	416	0	0	60	0	20
521680	Petrolina de Goiás/GO	Aterro Controlado de Petrolina de Goiás	Lixão	Petrolina de Goiás	4.100	4.100	0	0	0	0	0
521740	Pires do Rio/GO	Aterro Sanitario Municipal	Aterro sanitário	Pires do Rio	9.956	9.956	0	0	0	0	0
500690	Porto Murtinho/MS	Lixão	Lixão	Porto Murtinho	1.700	1.700	0	0	0	0	0
521850	Quirinópolis/GO	Aterro Sanitário Municipal de Quirinópolis	Aterro sanitário	Quirinópolis	4.360	1.200	40	0	3.000	100	20
521850	Quirinópolis/GO	Unidade de recebimento de Resíduos da Construção C Outra		Quirinópolis	3.000	0	0	0	3.000	0	0
510719	Ribeirãozinho/MT	LIXÃO DE RIBEIRÃOZINHO	Lixão	Ribeirãozinho	638	483	0	0	150	0	5
500720	Rio Brilhante/MS	LIXÃO DE RIO BRILHANTE	Lixão	Rio Brilhante	3.500	3.500	0	0	0	0	0

NOTA: Esta tabela foi produzida a partir do cruzamento do município respondedor com a informação Co020 (exportação de resíduos) e sua respectiva unidade cadastrada no SNIS RS.

TABELA Up02 - INFORMAÇÕES SOBRE O FLUXO DE RESÍDUOS PARA AS UNIDADES DE PROCESSAMENTO

ANO DE
REFERÊNCIA
2011

Município de localização		Unidades de processamento dos resíduos sólidos situadas no município									
		Nome da unidade	Tipo de unidade, segundo o município informante	Município de origem dos resíduos	Quantidade de resíduos recebidos						
					Total	Dom+Pub	Saúde	Indus.	Entulho	Podas	Outros
Código	Nome/UF				t	t	t	t	t	t	t
REGIÃO CENTRO-OESTE		Up001	Up003	Up025	Up080	Up007	Up008	Up009	Up010	Up067	Up011
521880	Rio Verde/GO	Aterro Controlado	Aterro controlado	Rio Verde	126.629	0	0	0	0	0	126.629
510724	Santa Carmem/MT	LIXÃO MUNICIPAL	Lixão	Santa Carmem	100	100	0	0	0	0	0
510774	Santa Cruz do Xingu/MT	LIXÃO SANTA CRUZ DO XINGU	Lixão	Santa Cruz do Xingu	100	100	0	0	0	0	0
521940	Santa Rita do Araguaia/GO	A A G JUNIOR - ME	Lixão	Santa Rita do Araguaia	1.536	1.488	0	0	48	0	0
521940	Santa Rita do Araguaia/GO	UND. INCINERAÇÃO CENTRO OESTE AMBIENTAL	Queima em forno de qualquer tipo	Santa Rita do Araguaia	1.200		1.200				
521990	São Francisco de Goiás/GO	prefeitura municipal de são francisco de goias	Lixão	São Francisco de Goiás	5.000	5.000	0	0	0	0	0
510730	São José do Rio Claro/MT	Lixão de São José do Rio Claro	Lixão	São José do Rio Claro	4.400	4.400	0	0	0	0	0
522010	São Luís de Montes Belos/GO	Lixão	Lixão	São Luís de Montes Belos	17.282	17.280	2	0	0	0	0
522015	São Luíz do Norte/GO	Lixão	Lixão	São Luíz do Norte	2.000	2.000	0	0	0	0	0
522020	São Miguel do Araguaia/GO	Aterro Controlado	Aterro controlado	São Miguel do Araguaia	12.000	12.000	0	0	0	0	0
522026	São Miguel do Passa Quatro/GO	Prefeitura de São Miguel do Passa 4	Lixão	São Miguel do Passa Quatro	340	60	40	50	50	50	90
522040	São Simão/GO	Aterro Sanitário	Aterro sanitário	São Simão	3.640	2.640	0	0	1.000	0	0
522060	Silvânia/GO	Lixão	Lixão	Silvânia	4.368	4.368	0	0	0	0	0
510790	Sinop/MT	Aterro para Resíduos Domésticos e de Saúde	Aterro controlado	Sinop	53.448	41.648	1.000	0	10.800	0	0
500793	Sonora/MS	Lixão	Lixão	Sonora	9.000	9.000	0	0	0	0	0
510795	Tangará da Serra/MT	Aterro de Tangará da Serra	Aterro sanitário	Tangará da Serra	20.880	20.880	0	0	0	0	0
510795	Tangará da Serra/MT	Galpão da Coopertan	Unidade de triagem (galpão ou usina)								
500797	Taquarussu/MS	Lixão de Taquarussu	Lixão	Taquarussu	566	566	0	0	0	0	0
500800	Terenos/MS	Lixão de Terenos	Lixão	Terenos	2.176	2.176	0	0	0	0	0
522170	Uruana/GO	Lixão	Lixão	Uruana	12.122	2.972	5.000	0	4.150	0	0
522200	Vianópolis/GO	ATERRO CONTROLADO DE VIANÓPOLIS.	Aterro sanitário	Vianópolis	132	120	0	0	0	0	12

TABELA Up03
INFORMAÇÕES SOBRE CARACTERÍSTICAS DAS UNIDADES
DE PROCESSAMENTO POR DISPOSIÇÃO NO SOLO
(ATERROS SANITÁRIOS, CONTROLADOS E LIXÕES)

TABELA Up03 - INFORMAÇÕES SOBRE CARACTERÍSTICAS DAS UNIDADES DE PROCESSAMENTO POR DISPOSIÇÃO NO SOLO

ANO DE REFERÊNCIA 2011

Município de localização		Nome da unidade	Características da unidade por disposição no solo																	Tipo de unidade segundo o município informante			
Código	Nome/UF		Tip. de licença ambiental obtida	Cerca	Inst. adm.	Imper-meabilização da base	Frequência da col. dos resíduos	Drenagem de gases	Aprov. dos gases	Drenagem de águas pluviais	Recirc. de chorume	Drenagem de chorume	Trat. interno de chorume	Trat. externo de chorume	Vigilância	Monit. ambiental	Queima a céu aberto	Animais exceto aves	Presença catadores			Qtd. de moradias Unid.	
			Ocorrência	Até 14 anos	Maior de 14 anos																		
REGIÃO CENTRO-OESTE		Up001	Up050	Up027	Up028	Up029	Up030	Up031	Up052	Up054	Up034	Up032	Up033	Up053	Up035	Up036	Up037	Up038	Up081	Up082	Up083	Up040	Up003
520010	Abadiânia/GO	ATERRO CONTROLADO DE	Instalação	sim	sim	sim	Semanal	sim	nao	nao	nao	sim	sim	nao	sim	sim	nao	nao	nao				Aterro controlado
520025	Águas Lindas de Goiás/GO	Lixão																					Lixão
520030	Alexânia/GO	Alexânia - GO	Não existe	sim	nao	nao	Quinzenal	nao	nao	nao	nao	nao	nao	nao	sim	nao	nao		sim				Lixão
520060	Alto Paraíso de Goiás/GO	Lixão	Instalação	sim	nao	nao	Não é realizado	nao	nao	nao	nao	nao	nao	sim	nao	sim	nao	nao	sim	0	1		Lixão
520085	Americano do Brasil/GO	SECRETARIA DO MEIO		sim	nao	nao	Diária	nao	nao	nao	nao	nao	nao	nao	nao	nao	sim	sim	sim	0	6		Lixão
520110	Anápolis/GO	Aterro Sanitário de Anápolis	Operação	sim	sim	sim	Diária	sim	nao	sim	sim	sim	sim	nao	sim	sim	nao	nao	sim	0	100		Aterro sanitário
520145	Aparecida do Rio Doce/GO	Prefeitura		sim	nao	nao	Semanal	nao	nao	nao	nao	nao	nao	nao	nao	nao	nao	sim	sim	2	2		Aterro controlado
510100	Araguaiana/MT	LIXÃO		sim	nao	nao	Semanal	nao	nao	nao	nao	nao	nao	nao	nao	nao	nao	nao	nao				Lixão
510120	Araguainha/MT	Lixão de Araguainha	Não existe	nao	nao	nao	Diária	nao	nao	nao	nao	nao	nao	nao	nao	nao	sim	sim	nao				Lixão
520215	Araguapaz/GO	ATERRO SANITÁRIO		nao	sim	nao	Semanal	nao	nao	sim	nao	sim	sim	nao	sim	sim	nao	nao	nao				Lixão
510130	Arenópolis/MT	SECRETARIA MUNICIPAL DE	Outro tipo	sim	nao	nao	Diária	nao	nao	nao	nao	nao	nao	nao	sim	sim	nao	sim	nao				Lixão
510180	Barra do Garças/MT	aterro sanitário	Não existe	nao	nao	sim	Diária	sim	nao	nao	nao	sim	sim	nao	sim	sim	nao	nao	nao				Aterro sanitário
520330	Bela Vista de Goiás/GO	Bela Vista de Goiás	Outro tipo	sim	sim	nao	Diária	nao	nao	nao	nao	nao	nao	nao	sim	sim	nao	sim	sim	0	3		Aterro controlado
500215	Bodoquena/MS	bodoquena		sim	nao	nao	Semanal	nao	nao	nao	nao	nao	nao	nao	nao	nao	nao	nao	sim	0	2		Lixão
500220	Bonito/MS	Aterro Controlado	Não existe	sim	sim	sim	Diária	nao	nao	nao	nao	nao	nao	nao	sim	sim	nao	nao	sim	0	6		Aterro controlado
530010	Brasília/DF	Aterro do Jôquei	Não existe	sim	sim	nao	Diária	sim	nao	nao	sim	sim	nao	sim	sim	sim	nao	nao	sim	0	800		Aterro controlado
510190	Brasnorte/MT	Lixão de Brasnorte		nao	nao	nao	Não é realizado	nao	nao	nao	nao	nao	nao	nao	nao	nao	sim	nao	sim	0	17		Lixão
520390	Buriti Alegre/GO	PREFEITURA MUNICIPAL DE	Não existe																				Lixão
500240	Caarapó/MS	Secretaria de Obras e Serviços	Operação	sim	sim	sim	Semanal	sim	sim	sim	sim	sim	sim	sim	sim	sim	nao	nao	sim	0	26		Aterro controlado
520400	Cabeceiras/GO	PREFEITURA MUNICIPAL DE	Não existe	sim	nao	nao	Quinzenal	nao	nao	nao	nao	nao	nao	nao	nao	nao	nao	nao	sim	0	2		Lixão
520410	Cachoeira Alta/GO	Lixão de Cachoeira Alta	Não existe	sim	nao	nao	Não é realizado	nao	nao	nao	nao	nao	nao	nao	nao	nao	nao	nao	nao				Lixão
520455	Caldazinha/GO	Lixão	Prévia	sim	nao	nao	Semanal	nao	nao	nao	nao	nao	nao	sim	sim	nao	nao	nao	nao				Lixão
500270	Campo Grande/MS	Aterro Sanitário Municipal		sim	sim	nao	Diária	nao	nao	nao	nao	nao	nao	nao	nao	nao	nao	nao	nao				Aterro controlado
520485	Campo Limpo de Goiás/GO	Aterro Sanitário I	Não existe	nao	nao	nao	Semanal	nao	nao	nao	nao	nao	nao	nao	nao	nao	nao	nao	nao				Aterro sanitário
510268	Campos de Júlio/MT	Lixão de Campos de Júlio		nao	nao	sim		nao	nao	nao	nao	nao	nao	nao	nao		nao	nao	sim				Lixão
520495	Campos Verdes/GO	LIXÃO CAMPOS VERDES	Não existe	sim	nao	sim	Semanal	nao	nao	sim	nao	nao	nao	nao	nao	sim	nao	nao	sim	0	3		Lixão
500280	Caracol/MS	LIXÃO DE CARACOL		sim	nao	nao	Semanal	nao	nao	nao	nao	nao	nao	nao	nao	nao	nao	nao	sim	0	8		Lixão
510285	Castanheira/MT	PROJETO DE ATERRO	Outro tipo																				Lixão
520545	Cezarina/GO	Lixão		sim	nao	nao	Semanal	nao	nao	nao	nao	nao	nao	nao	sim	nao	nao	nao	nao				Lixão
510320	Colíder/MT	Aterro Sanitario		sim	sim	sim	Semanal	sim	nao	sim	sim	sim	sim	nao	sim	sim	nao	nao	nao				Aterro sanitário
510330	Comodoro/MT	Lixão de Comodoro		nao	nao	nao	Diária	nao	nao	sim	nao	nao	nao	nao	nao	nao	nao	nao	nao				Lixão
510335	Confresa/MT	Prefeitura Municipal de	Não existe	sim	nao	nao	Diária	nao	nao	nao	nao	nao	nao	nao	nao	nao	nao	nao	nao				Lixão
510336	Conquista D Oeste/MT	Lixão Municipal de Conquista	Outro tipo	sim	nao	nao	Diária	nao	nao	nao	nao	nao	nao	nao	nao	nao	nao	nao	nao				Lixão

TABELA Up03 - INFORMAÇÕES SOBRE CARACTERÍSTICAS DAS UNIDADES DE PROCESSAMENTO POR DISPOSIÇÃO NO SOLO

ANO DE
REFERÊNCIA
2011

Município de localização		Nome da unidade	Características da unidade por disposição no solo																		Tipo de unidade segundo o município informante		
			Tip. de licença ambiental obtida	Cerca	Inst. adm.	Imper-meabilização da base	Frequência da col. dos resíduos	Drenagem de gases	Aprov. dos gases	Drenagem de águas pluviais	Recirc. de chorume	Drenagem de chorume	Trat. interno de chorume	Trat. externo de chorume	Vigilância	Monit. ambiental	Queima a céu aberto	Animais exceto aves	Presença catadores				
Ocorrência	Até 14 anos																		Maior de 14 anos	Qtd. de moradias Unid.			
Código	Nome/UF	Up001	Up050	Up027	Up028	Up029	Up030	Up031	Up052	Up054	Up034	Up032	Up033	Up053	Up035	Up036	Up037	Up038	Up081	Up082	Up083	Up040	Up003
500320	Corumbá/MS	Aterro Municipal de Corumbá	Não existe	sim	nao	nao	Semanal	nao	nao	nao	nao	nao	nao	nao	nao	nao	nao	nao	sim	0	70		Lixão
520580	Corumbá de Goiás/GO	lixao		sim	nao	nao	Semanal	nao	nao	nao	nao	nao	nao	nao	sim	nao	sim	sim	sim	0	2		Lixão
520590	Corumbaíba/GO	aterro sanitario	Instalação	sim	nao	sim	Semanal	nao	nao	sim	nao	sim	nao	nao	nao	sim	nao	sim	sim	0	2		Aterro controlado
500325	Costa Rica/MS	Aterro Sanitário de Costa Rica	Prévia	sim	sim	nao	Semanal	nao	nao	nao	nao	nao	nao	nao	sim	sim	nao	nao	nao				Aterro sanitário
520620	Cristalina/GO	Aterro Controlado de Cristalina		sim	sim	nao	Diária	nao	nao	nao	nao	nao	sim	nao	sim	sim	nao	nao	sim				Lixão
510340	Cuiabá/MT	Aterro Sanitário		nao	sim	sim	Quinzenal	nao	sim	sim	sim	sim	sim	nao	sim	sim	nao	nao	nao				Aterro sanitário
500370	Dourados/MS	Aterro Sanitário	Operação	sim	sim	sim	Diária	sim	nao	sim	sim	sim	sim	nao	sim	sim	nao	nao	nao				Aterro sanitário
500370	Dourados/MS	Aterro controlado	Operação	sim	sim	nao	Diária	nao	nao	nao	nao	nao	nao	nao	sim	sim	nao	nao	nao				Aterro controlado
500370	Dourados/MS	Vala Especifica para RSS	Operação	sim	sim	sim	Diária	sim	nao	sim	sim	sim	sim	nao	sim	sim	nao	nao	nao				Aterro sanitário
520735	Edealina/GO	lixão		sim	nao	nao	Não é realizado	nao	nao	nao	nao	nao	nao	nao	nao	nao	nao	nao	nao	sim	3		Lixão
520750	Estrela do Norte/GO	Lixão de Estrela do Norte	Não existe	nao	nao	nao	Semanal	nao	nao	nao	nao	nao	nao	nao	nao	sim	nao	nao	nao				Lixão
500390	Figueirão/MS	AREA DE DISPERSÃO DOS	Prévia	sim	nao	nao	Semanal	nao	nao	sim	nao	nao	nao	nao	nao	nao	nao	nao	nao				Aterro controlado
520780	Firminópolis/GO	Lixão																					Lixão
520790	Flores de Goiás/GO	LIXAO	Não existe	sim	nao	nao	Diária	nao	nao	nao	nao	nao	nao	nao	nao	nao	nao	nao	nao				Lixão
520800	Formosa/GO	Aterro Sanitário	Operação	sim	sim	sim	Diária	sim	nao	sim	sim	sim	sim	nao	sim	sim	nao	nao	nao				Aterro sanitário
520810	Formoso/GO	LIXÃO	Prévia	sim	nao	nao	Semanal	nao	nao	nao	nao	nao	nao	nao	nao	sim	sim	nao	sim	0	5	1	Lixão
510385	Gaúcha do Norte/MT	Lixão de Gaúcha do Norte	Não existe	nao	nao	nao	Diária	nao	nao	nao	nao	nao	nao	nao	nao	nao	sim	nao	nao				Lixão
500400	Glória de Dourados/MS	LIXÃO DE GLÓRIA DE																					Lixão
520860	Goianésia/GO	Aterro Sanitário de Goianésia	Operação	sim	sim	sim	Semanal	sim	nao	sim	sim	sim	sim	nao	sim	sim	nao	nao	nao				Aterro sanitário
520870	Goiânia/GO	Aterro Sanitário de Goiânia	Operação	sim	sim	sim	Diária	sim	nao	sim	nao	sim	sim	nao	sim	sim	nao	nao	nao				Aterro sanitário
520910	Goiatuba/GO	lixão	Não existe	nao	nao	nao	Semanal	nao	nao	nao	nao	nao	nao	nao	nao	nao	sim	sim	sim	15	1		Lixão
520929	Guaraíta/GO	lixão	Prévia	sim	nao	nao	Semanal	nao	nao	nao	nao	nao	nao	nao	nao	sim	nao	sim	nao				Lixão
510410	Guarantã do Norte/MT	Lixão Municipal	Não existe	sim	nao	nao	Diária	nao	nao	nao	nao	nao	nao	nao	sim	sim	nao	nao	sim	0	7		Lixão
510420	Guiratinga/MT	Lixão Municipal de Guiratinga		sim																			Lixão
520960	Heitorai/GO	Heitorai		sim	sim	sim	Semanal	nao	nao	sim	nao	sim	nao	nao	sim	sim	nao	nao	nao				Lixão
520970	Hidrolândia/GO	Aterro Controlado de	Instalação	sim	sim	sim	Diária	sim	nao	sim	nao	sim	nao	nao	sim	sim	nao	nao	sim	0	13		Aterro controlado
520980	Hidrolina/GO	ATERRO	Não existe	sim	nao	nao	Não é realizado	nao	nao	nao	nao	nao	nao	nao	nao	nao	sim	sim	sim	0	2		Lixão
520990	Iaciara/GO	Aterro Controlado	Não existe	sim	nao	nao	Diária	nao	nao	nao	nao	nao	nao	nao	sim	nao	nao	nao	sim	0	2		Aterro controlado
520995	Indiara/GO	LIXÃO DE INDIARA		sim	nao	nao	Não é realizado	nao	nao	nao	nao	nao	nao	nao	nao	nao	nao	nao	sim	0	6		Lixão
521010	Ipameri/GO	Aterro Controlado de Ipameri		sim	nao	nao	Semanal	nao	nao	nao	nao	nao	nao	nao	nao	sim	nao	nao	sim	0	15		Aterro controlado
521056	Itaguari/GO	ITAGUARI,GO	Não existe	sim	nao	nao	Semanal	nao	nao	nao	nao	nao	nao	nao	nao	nao	nao	sim	nao				Lixão
521120	Itapuranga/GO	Aterro Sanitário de Itapuranga	Operação	sim	sim	sim	Diária	sim	nao	sim	sim	sim	sim	nao	sim	sim	nao	nao	nao				Aterro controlado
521130	Itarumã/GO	Itaruma		nao	nao	nao	Semanal	nao	nao	nao	nao	nao	nao	nao	nao	nao	nao	nao	nao				Lixão

TABELA Up03 - INFORMAÇÕES SOBRE CARACTERÍSTICAS DAS UNIDADES DE PROCESSAMENTO POR DISPOSIÇÃO NO SOLO

ANO DE
REFERÊNCIA
2011

Município de localização		Nome da unidade	Características da unidade por disposição no solo																	Tipo de unidade segundo o município informante			
Código	Nome/UF		Tip. de licença ambiental obtida	Cerca	Inst. adm.	Imper-meabilização da base	Frequência da col. dos resíduos	Drenagem de gases	Aprov. dos gases	Drenagem de águas pluviais	Recirc. de chorume	Drenagem de chorume	Trat. interno de chorume	Trat. externo de chorume	Vigilância	Monit. ambiental	Queima a céu aberto	Animais exceto aves	Presença catadores			Qtd. de moradias Unid.	
			Ocorrência																Até 14 anos		Maior de 14 anos		
REGIÃO CENTRO-OESTE		Up001	Up050	Up027	Up028	Up029	Up030	Up031	Up052	Up054	Up034	Up032	Up033	Up053	Up035	Up036	Up037	Up038	Up081	Up082	Up083	Up040	Up003
521140	Itaçu/GO	Aterro Controlado de resíduos		sim	nao	sim	Semanal	nao	nao	nao	nao	nao	sim	nao	nao	nao	nao	nao	nao				Aterro controlado
521150	Itumbiara/GO	Aterro Controlado	Não existe	sim	sim	nao	Semanal	sim	nao	nao	sim	sim	nao	nao	sim	sim	nao	nao	sim	0	10		Aterro controlado
500470	Ivinhema/MS	Lixão																					Lixão
521190	Jataí/GO	Aterro Municipal de Resíduos	Não existe	sim	sim	sim	Diária	sim	nao	nao	sim	sim	sim	nao	sim	sim	nao	nao	nao				Aterro controlado
500510	Jateí/MS	ATERRO CONTROLADO DE		sim	sim	sim	Diária	nao	nao	nao	sim	sim	sim	nao	sim	sim	nao	nao	nao				Aterro sanitário
510510	Juara/MT	lixão de Juara	Não existe	nao	nao	nao	Não é realizado	nao	nao	nao	nao	nao	nao	nao	nao	nao	nao	sim	sim	0	5		Lixão
521220	Jussara/GO	Lixão de Jussara/Go		sim	nao	nao	Diária	nao	nao	nao	nao	nao	nao	nao	nao	sim	sim	nao	nao				Lixão
521225	Lagoa Santa/GO	ATERRO SANITÁRIO DE	Não existe	sim	nao	sim	Semanal	nao	nao	nao	nao	sim	sim	nao	nao	nao	nao	nao	nao				Aterro sanitário
521250	Luziânia/GO	SEMARH/LUZ	Prévia	sim	nao	nao	Diária	nao	nao	sim	nao	nao	nao	nao	nao	sim	nao	nao	sim	0	60		Aterro controlado
500540	Maracaju/MS	Aterro Controlado de Maracaju	Não existe	sim	nao	nao	Diária	nao	nao	nao	sim	nao	nao	nao	nao	sim	nao	nao	nao				Aterro sanitário
521290	Marzagão/GO	LIXÃO																					Lixão
521310	Mineiros/GO	ATERRO SANITÁRIO	Prévia	sim	sim	sim	Diária	sim	nao	nao	nao	sim	nao	nao	sim	nao	nao	nao	sim	0	8		Aterro sanitário
500560	Miranda/MS	LIXÃO DE MIRANDA	Não existe	sim	nao	nao	Semanal	nao	nao	nao	nao	nao	nao	nao	sim	nao	sim	sim	nao				Lixão
510562	Mirassol D Oeste/MT	LIXÃO DE MIRRASSOL		sim	nao	nao	Não é realizado	nao	nao	nao	nao	nao	nao	nao	sim	sim	nao	nao	sim	0	4		Lixão
521380	Morrinhos/GO	lixão	Operação	sim	sim	nao	Semanal	nao	nao	nao	nao	nao	nao	nao	sim	nao	nao	nao	sim	0	18		Lixão
521385	Morro Agudo de Goiás/GO	Pref Municipal	Não existe	nao	sim	nao	Diária	nao	nao	nao	nao	nao	nao	nao	nao	nao	sim	nao	sim	0	1		Lixão
521390	Mossâmedes/GO	Lixão de Mossâmedes		sim	nao	nao		nao	nao	nao	nao	nao	nao	nao	nao	nao	nao	nao	nao				Lixão
521400	Mozarlândia/GO	Lixão de Mozarlândia	Prévia	sim	nao	nao	Não é realizado	nao	nao	nao	nao	nao	nao	nao	nao	nao	nao	sim	sim	0	8		Lixão
500570	Naviraí/MS	UPL	Operação	sim	sim	sim	Semanal	sim	nao	sim	sim	sim	sim	nao	sim	sim	nao	nao	sim	0	38		Aterro sanitário
510590	Nobres/MT	Aterro controlado																					Lixão
521470	Nova América/GO	Lixão		nao	nao	nao	Diária	nao	nao	nao	nao	nao	nao	nao	nao	nao	sim	nao	sim	0	2		Lixão
521480	Nova Aurora/GO	Aterro controlado de resíduos		sim	sim	nao	Diária	nao	nao	nao	nao	nao	nao	nao	nao	nao	nao	nao	sim	0	2		Lixão
510620	Nova Brasilândia/MT	LIXÃO		nao	nao	nao	Não é realizado	nao	nao	nao	nao	nao	nao	nao	nao	nao	nao	nao	nao				Lixão
510885	Nova Marilândia/MT	Prefeitura Municipal Nova	Não existe	nao	nao	nao	Não é realizado	nao	nao	nao	nao	nao	nao	nao	nao	sim	sim	sim	sim				Lixão
510890	Nova Maringá/MT	Aterro Sanitario Municipal		sim	nao	nao		nao	nao		nao	nao	nao	nao					nao				Lixão
510623	Nova Olímpia/MT	nova olimpia	Não existe	sim	nao	nao	Diária	nao	nao	nao	nao	nao	nao	nao	nao	sim	nao	nao	sim	0	3		Lixão
521500	Nova Veneza/GO	PREFEITURA MUNICIPAL DE	Prévia	sim	sim	nao	Diária	nao	nao	nao	nao	nao	nao	nao	nao	nao	nao	nao	sim	0	0		Lixão
510625	Nova Xavantina/MT	Lixao de Nova Xavantina	Não existe	nao	nao	nao	Não é realizado	nao	nao	nao	nao	nao	nao	nao	nao	nao	nao	nao	sim	0	10		Lixão
510626	Novo Mundo/MT	Lixão de Novo Mundo	Não existe	sim	nao	nao	Semanal	nao	nao	nao	nao	nao	nao	nao	nao	sim	nao	nao	nao				Lixão
521560	Padre Bernardo/GO	Aterro Sanitário		sim	nao	sim	Semanal	nao	nao	nao	sim	sim	nao	nao	nao	sim	nao	nao	sim				Aterro sanitário
521570	Palmeiras de Goiás/GO	lixão		nao	nao	nao	Não é realizado	nao	nao	nao	nao	nao	nao	nao	nao	nao	nao	nao	nao				Lixão
521600	Panamá/GO	Aterro Controlado do Município																					Lixão
510629	Paranaíta/MT	Lixão	Não existe	nao	nao	nao	Não é realizado	nao	nao	nao	nao	nao	nao	nao	nao	nao	nao	nao	sim	0	4	1	Lixão

TABELA Up03 - INFORMAÇÕES SOBRE CARACTERÍSTICAS DAS UNIDADES DE PROCESSAMENTO POR DISPOSIÇÃO NO SOLO

ANO DE
REFERÊNCIA
2011

Município de localização		Nome da unidade	Características da unidade por disposição no solo																	Tipo de unidade segundo o município informante			
			Tip. de licença ambiental obtida	Cerca	Inst. adm.	Imper-meabi-lização da base	Frequência da col. dos resíduos	Drena-gem de gases	Aprov. dos gases	Drena-gem de águas pluviais	Recirc. de choru-me	Drena-gem de chorume	Trat. interno de choru-me	Trat. externo de choru-me	Vigi-lância	Monit. ambi-ental	Queima a céu aberto	Animais exceto aves	Presença catadores			Qtd. de mora-dias	
Código	Nome/UF																	Ocor-rência	Até 14 anos	Maior de 14 anos	Unid.		
REGIÃO CENTRO-OESTE		Up001	Up050	Up027	Up028	Up029	Up030	Up031	Up052	Up054	Up034	Up032	Up033	Up053	Up035	Up036	Up037	Up038	Up081	Up082	Up083	Up040	Up003
510642	Peixoto de Azevedo/MT	LIXÃO	Prévia	sim	nao	nao	Diária	nao	nao	nao	nao	nao	nao	nao	nao	sim	nao	nao	nao				Lixão
521645	Perolândia/GO	Lixão de Perolândia	Não existe	sim	nao	nao	Quinzenal	nao	nao	nao	nao	nao	nao	nao	sim	sim	nao	nao	sim	0	1		Lixão
521680	Petrolina de Goiás/GO	Aterro Controlado de Petrolina		sim	nao	nao	Diária	nao	nao	nao	nao	nao	nao	nao	nao	sim	nao	nao	nao				Lixão
521740	Pires do Rio/GO	Aterro Sanitario Municipal	Prévia																				Aterro sanitário
500690	Porto Murtinho/MS	Lixão	Não existe	sim	nao	nao	Diária	nao	nao	nao	nao	nao	nao	nao	nao	nao	sim	nao	nao				Lixão
521850	Quirinópolis/GO	Aterro Sanitário Municipal de		sim	sim	sim	Diária	sim	nao	sim	nao	sim	sim	nao	nao	sim	nao	nao	nao				Aterro sanitário
510719	Ribeirãozinho/MT	LIXÃO DE RIBEIRÃOZINHO	Não existe	nao	nao	nao	Semanal	nao	nao	nao	nao	nao	nao	nao	nao	nao	sim	sim	sim	0	2		Lixão
500720	Rio Brilhante/MS	LIXÃO DE RIO BRILHANTE		sim	sim	nao	Diária	nao	nao	nao	nao	nao	nao	nao	nao	nao	nao	sim	nao				Lixão
521880	Rio Verde/GO	Aterro Controlado	Prévia	sim	sim	sim	Diária	nao	nao	nao	nao	sim	nao	nao	sim	sim	nao	nao	nao				Aterro controlado
510724	Santa Carmem/MT	LIXÃO MUNICIPAL		nao	nao	nao	Não é realizado	nao	nao	nao	nao	nao	nao	nao	nao	nao	nao	nao	nao				Lixão
510774	Santa Cruz do Xingu/MT	LIXÃO SANTA CRUZ DO	Não existe	nao	nao	nao	Não é realizado	nao	nao	nao	nao	nao	nao	nao	nao	nao	sim	sim	nao				Lixão
521940	Santa Rita do Araguaia/GO	A A G JUNIOR - ME	Prévia	sim	sim	nao	Não é realizado	nao	nao	nao	nao	nao	nao	nao	nao	sim	nao	nao	sim	0	7		Lixão
521990	São Francisco de Goiás/GO	prefeitura municipal de são	Não existe	nao	nao	nao	Não é realizado	nao	nao	nao	nao	nao	nao	nao	nao	nao	nao	nao	nao				Lixão
510730	São José do Rio Claro/MT	Lixão de São José do Rio Claro																					Lixão
522010	São Luís de Montes Belos/GO	Lixão		sim	nao	nao	Semanal	nao	nao	nao	nao	nao	nao	nao	nao	nao	sim	nao	sim	0	1		Lixão
522015	São Luiz do Norte/GO	Lixão	Não existe	nao	sim	nao	Não é realizado	nao	nao	nao	nao	nao	nao	nao	nao	nao	sim	nao	sim	0	2		Lixão
522020	São Miguel do Araguaia/GO	Aterro Controlado																					Aterro controlado
522026	São Miguel do Passa Quatro/GO	Prefeitura de São Miguel do		sim	sim	sim	Semanal	nao	nao	nao	nao	nao	sim	nao	sim	sim	nao	nao	nao				Lixão
522040	São Simão/GO	Aterro Sanitário		sim	sim	sim	Semanal	sim	nao	nao	nao	sim	sim	nao	sim		nao	nao	sim	0	6		Aterro sanitário
522060	Silvânia/GO	Lixão		sim	nao	nao		nao	nao	nao	nao	nao	nao	nao	nao	nao	sim	nao	sim				Lixão
510790	Sinop/MT	Aterro para Resíduos	Não existe	sim	nao	sim	Não é realizado	nao	nao	nao	nao	nao	nao	nao	sim	nao	nao	nao	sim	0	60		Aterro controlado
500793	Sonora/MS	Lixão																					Lixão
510795	Tangará da Serra/MT	Aterro de Tangará da Serra	Não existe	sim	sim	sim	Diária	sim	nao	nao	sim	sim	nao	sim	sim	sim	nao	nao	nao				Aterro sanitário
500797	Taquarussu/MS	Lixão de Taquarussu	Não existe	sim	nao	nao	Não é realizado	nao	nao	nao	nao	nao	nao	nao	nao	nao	nao	nao	nao				Lixão
500800	Terenos/MS	Lixão de Terenos	Não existe	sim	nao	nao	Semanal	nao	nao	nao	nao	nao	nao	nao	sim	nao	nao	nao	sim				Lixão
522170	Uruana/GO	Lixão	Não existe	sim	nao	nao	Diária	nao	nao	nao	nao	nao	nao	nao	nao	nao	nao	nao	sim	0	6		Lixão
522200	Vianópolis/GO	ATERRO CONTROLADO DE	Operação																				Aterro sanitário

TABELA Up04
INFORMAÇÕES SOBRE A QUANTIDADE DE EQUIPAMENTOS DAS
UNIDADES DE PROCESSAMENTO POR DISPOSIÇÃO NO SOLO
(ATERROS SANITÁRIOS, CONTROLADOS E LIXÕES)

TABELA Up04 - INFORMAÇÕES SOBRE A QUANTIDADE DE EQUIPAMENTOS DAS UNIDADES DE PROCESSAMENTO POR DISPOSIÇÃO NO SOLO

ANO DE
REFERÊNCIA
2011

Município de localização	Nome da unidade	Tipo de unidade segundo o município informante	Quantidade de equip. púb.usados rotineiramente na unidade de disposição							Quantidade de equip. privados usados rotineiramente na unidade de disposição						
			Trator de esteiras	Retroes-cavadeira	Pá carregadeira	Caminhão basculante	Caminhão pipa	Trator rolo compactador	Outros	Trator de esteiras	Retroes-cavadeira	Pá carregadeira	Caminhão basculante	Caminhão pipa	Trator rolo compactador	Outros
Código	Nome/UF		Unidade	Unidade	Unidade	Unidade	Unidade	Unidade	Unidade	Unidade	Unidade	Unidade	Unidade	Unidade	Unidade	Unidade
REGIÃO CENTRO-OESTE			Up015	Up016	Up017	Up018	Up071	Up069	Up019	Up020	Up021	Up022	Up023	Up075	Up073	Up024
520010	Abadiânia/GO	ATERRO CONTROLADO DE ABADIÂNIA	0	0	1	2	0	0	0	0	0	0	0	0	0	0
520025	Águas Lindas de Goiás/GO	Lixão														
520030	Alexânia/GO	Alexânia - GO	0	0	1	2	0	0	0	1	0	0	0	0	0	0
520060	Alto Paraíso de Goiás/GO	Lixão														
520085	Americano do Brasil/GO	SECRETARIA DO MEIO AMBIENTE	0	1	1	1	1	0	4	0	0	0	0	0	0	0
520110	Anápolis/GO	Aterro Sanitário de Anápolis	0	0	0	0	0	0	0	2	1	2	3	1	0	0
520145	Aparecida do Rio Doce/GO	Prefeitura			1				1							
510100	Araguaiana/MT	LIXÃO			1	1										
510120	Araguainha/MT	Lixão de Araguainha	0	0	1	1	0	0	0	0	0	0	0	0	0	0
520215	Araguapaz/GO	ATERRO SANITÁRIO MUNICIPAL	1	1	1	1	0	0	0	1	0	0	0	0	0	0
510130	Arenópolis/MT	SECRETARIA MUNICIPAL DE SERVIÇOS E	1	1	1	3	1	1	0							
510180	Barra do Garças/MT	aterro sanitário	1	0	1	1	0	0	0	0	0	0	0	0	0	0
520330	Bela Vista de Goiás/GO	Bela Vista de Goiás	0	0	0	0	0	0	0	1	0	0	3	0	0	0
500215	Bodoquena/MS	bodoquena	1	0	1	1	0	0	0	0	0	0	0	0	0	0
500220	Bonito/MS	Aterro Controlado	0				1			1		1	2			
530010	Brasília/DF	Aterro do Jóquei	0	0	0	0	0	0	0	10	1	0	6	11	0	1
510190	Brasnorte/MT	Lixão de Brasnorte	1	1	0	2	0	0	0							
520390	Buriti Alegre/GO	PREFEITURA MUNICIPAL DE BURITI														
500240	Caarapó/MS	Secretaria de Obras e Serviços - Caarapó	0	0	0	0	0	0	0							
520400	Cabeceiras/GO	PREFEITURA MUNICIPAL DE CABECEIRAS	1	1	1	1	0	0	0	0	0	0	0	0	0	0
520410	Cachoeira Alta/GO	Lixão de Cachoeira Alta		1												
520455	Caldazinha/GO	Lixão	0	0	0	0	0	0	0	0	0	0	0	0	0	0
500270	Campo Grande/MS	Aterro Sanitário Municipal	0	0	0	0	0	0	0	1	0	1	3	0	0	0
520485	Campo Limpo de Goiás/GO	Aterro Sanitário I	0	0	0	1	0	0	1	0	0	0	0	0	0	0
510268	Campos de Júlio/MT	Lixão de Campos de Júlio			1	1	1									
520495	Campos Verdes/GO	LIXÃO CAMPOS VERDES	0	0	1	3	0	0	0	0	0	0	0	0	0	0
500280	Caracol/MS	LIXÃO DE CARACOL			1	2			2							
510285	Castanheira/MT	PROJETO DE ATERRO SANITARIO														
520545	Cezarina/GO	Lixão	0	0	0	1	0	0	0	0	0	0	0	0	0	0
510320	Colíder/MT	Aterro Sanitário		1	1	1	1		1	1						
510330	Comodoro/MT	Lixão de Comodoro	0	0	1	2	0	0	0	0	0	0	0	0	0	0
510335	Confresa/MT	Prefeitura Municipal de Confresa				1			1	0			0			
510336	Conquista D Oeste/MT	Lixão Municipal de Conquista D Oeste		1	1											

TABELA Up04 - INFORMAÇÕES SOBRE A QUANTIDADE DE EQUIPAMENTOS DAS UNIDADES DE PROCESSAMENTO POR DISPOSIÇÃO NO SOLO

ANO DE
REFERÊNCIA
2011

Município de localização		Nome da unidade	Tipo de unidade segundo o município informante	Quantidade de equip. púb.usados rotineiramente na unidade de disposição							Quantidade de equip. privados usados rotineiramente na unidade de disposição						
				Trator de esteiras	Retroes-cavadeira	Pá carregadeira	Caminhão basculante	Caminhão pipa	Trator rolo compactador	Outros	Trator de esteiras	Retroes-cavadeira	Pá carregadeira	Caminhão basculante	Caminhão pipa	Trator rolo compactador	Outros
Código	Nome/UF			Unidade	Unidade	Unidade	Unidade	Unidade	Unidade	Unidade	Unidade	Unidade	Unidade	Unidade	Unidade	Unidade	Unidade
REGIÃO CENTRO-OESTE		Up001	Up003	Up015	Up016	Up017	Up018	Up071	Up069	Up019	Up020	Up021	Up022	Up023	Up075	Up073	Up024
500320	Corumbá/MS	Aterro Municipal de Corumbá	Lixão	0	0	0	0	0	0	0	1	1	1	2	1	1	0
520580	Corumbá de Goiás/GO	lixao	Lixão	0	0	0	0	0	0	0	0	0	0	0	0	0	0
520590	Corumbaíba/GO	aterro sanitario	Aterro controlado	0	0	1	1	1	0	0	0	0	0	0	0	0	0
500325	Costa Rica/MS	Aterro Sanitário de Costa Rica	Aterro sanitário	0	0	0	0	0	0	0	1	0	1	1	0	0	0
520620	Cristalina/GO	Aterro Controlado de Cristalina	Lixão								1	1	1	1		1	
510340	Cuiabá/MT	Aterro Sanitário	Aterro sanitário	0	0	0	0	0	0	0	1	1	1	3	1	1	0
500370	Dourados/MS	Aterro Sanitário	Aterro sanitário	0	0	0	0	0	0	0	1	1	1	2	1	1	1
500370	Dourados/MS	Aterro controlado	Aterro controlado	0	0	0	0	0	0	0	0	1	1	1	1	0	0
500370	Dourados/MS	Vala Especifica para RSS	Aterro sanitário	0	0	0	0	0	0	0	1	1	1	2	1	1	1
520735	Edealina/GO	lixão	Lixão	0	0	0	1	0	0	0							
520750	Estrela do Norte/GO	Lixão de Estrela do Norte	Lixão	0	0	0	2	0	0		0	0	0	0	0	0	
500390	Figueirão/MS	AREA DE DISPERSÃO DOS RESIDUOS	Aterro controlado	1		1											
520780	Firminópolis/GO	Lixão	Lixão														
520790	Flores de Goiás/GO	LIXAO	Lixão	0	1	1	1	0	0	1	0	0	0	0	0	0	0
520800	Formosa/GO	Aterro Sanitário	Aterro sanitário	1	0	0	0	0	0	0	0	0	0	0	0	0	0
520810	Formoso/GO	LIXÃO	Lixão	1	0	1	1	2	0	1	0	0	1	0	0	0	
510385	Gaúcha do Norte/MT	Lixão de Gaúcha do Norte	Lixão	0	0	1	1	0	0	0	0	0	0	0	0	0	0
500400	Glória de Dourados/MS	LIXÃO DE GLÓRIA DE DOURADOS	Lixão	6	1	2	3		2								
520860	Goianésia/GO	Aterro Sanitário de Goianésia	Aterro sanitário	0	1	1	0	0	1	0	1	0	0	0	0	0	0
520870	Goiânia/GO	Aterro Sanitário de Goiânia	Aterro sanitário	3	1	1	0	0	0	0	0	0	0	4	3	0	0
520910	Goiatuba/GO	lixão	Lixão														
520929	Guaraíta/GO	lixão	Lixão	1	1	1	1	0	0	0	0	0	0	0	0	0	0
510410	Guarantã do Norte/MT	Lixão Municipal	Lixão	1	0	0	0	0	0	0	0	0	0	0	0	0	0
510420	Guiratinga/MT	Lixão Municipal de Guiratinga	Lixão														
520960	Heitorai/GO	Heitorai	Lixão	1	1	1	0	0	0	0	1	0	0	0	0	0	0
520970	Hidrolândia/GO	Aterro Controlado de Hidrolândia	Aterro controlado								1						
520980	Hidrolina/GO	ATERRO CONTROLADO/LIXAO	Lixão	0	0	0	1	0	0	2	0	0	0	0	0	0	0
520990	Iaciara/GO	Aterro Controlado	Aterro controlado	0	0	0	0	0	0	0	0	0	1	0	0	0	0
520995	Indiara/GO	LIXÃO DE INDIARA	Lixão	0	0	1	1	0	0	0	0	0	0	0	0	0	0
521010	Ipameri/GO	Aterro Controlado de Ipameri	Aterro controlado	0	0	0	0	0	0	0	1	0	0	0	0	0	0
521056	Itaguari/GO	ITAGUARI,GO	Lixão			1	1	1		2							
521120	Itapuranga/GO	Aterro Sanitário de Itapuranga	Aterro controlado	1	1	1	0	1	0	0	0	0	0	1	0	0	0
521130	Itarumã/GO	Itaruma	Lixão	0	0	0	0	0	0	0	0	0	0	0	0	0	0

TABELA Up04 - INFORMAÇÕES SOBRE A QUANTIDADE DE EQUIPAMENTOS DAS UNIDADES DE PROCESSAMENTO POR DISPOSIÇÃO NO SOLO

ANO DE
REFERÊNCIA
2011

Município de localização		Nome da unidade	Tipo de unidade segundo o município informante	Quantidade de equip. púb.usados rotineiramente na unidade de disposição						Quantidade de equip. privados usados rotineiramente na unidade de disposição										
				Trator de esteiras	Retroes-cavadeira	Pá carregadeira	Caminhão basculante	Caminhão pipa	Trator rolo compactador	Outros	Trator de esteiras	Retroes-cavadeira	Pá carregadeira	Caminhão basculante	Caminhão pipa	Trator rolo compactador	Outros			
Código	Nome/UF			Unidade	Unidade	Unidade	Unidade	Unidade	Unidade	Unidade	Unidade	Unidade	Unidade	Unidade	Unidade	Unidade	Unidade			
REGIÃO CENTRO-OESTE		Up001	Up003	Up015	Up016	Up017	Up018	Up071	Up069	Up019	Up020	Up021	Up022	Up023	Up075	Up073	Up024			
521140	Itaçu/GO	Aterro Controlado de resíduos sólidos	Aterro controlado	1						1	1									
521150	Itumbiara/GO	Aterro Controlado	Aterro controlado	0	0	0	0	0	0	0	1	1	0	1	0	0	0			
500470	Ivinhema/MS	Lixão	Lixão																	
521190	Jatá/GO	Aterro Municipal de Resíduos Sólidos	Aterro controlado							1	1	1						1		
500510	Jateí/MS	ATERRO CONTROLADO DE JATEÍ	Aterro sanitário	1	0	1	1	0	0	0	0	0	0	0	0	0	0			
510510	Juara/MT	lixão de Juara	Lixão	0	0	0	0	0	0	0	0	0	0	0	0	0	0			
521220	Jussara/GO	Lixão de Jussara/Go	Lixão	1	0	1	3	1	0	4	0	0	0	2	0	0	0			
521225	Lagoa Santa/GO	ATERRO SANITÁRIO DE LAGOA SANTA	Aterro sanitário	0	0	1	0	0	0	0	1	0	0	0	0	0	0			
521250	Luziânia/GO	SEMARH/LUZ	Aterro controlado	1	0	1	0	1	0	1								0	0	0
500540	Maracaju/MS	Aterro Controlado de Maracaju	Aterro sanitário																	
521290	Marzagão/GO	LIXÃO	Lixão																	
521310	Mineiros/GO	ATERRO SANITÁRIO SIMPLIFICADO	Aterro sanitário	0	1	1	1	0	0	0	1	0	0	0	0	0	0			
500560	Miranda/MS	LIXÃO DE MIRANDA	Lixão	1	1	1	1	1	1											
510562	Mirassol D Oeste/MT	LIXÃO DE MIRRASSOL d'OESTE	Lixão	1	1					3	1									
521380	Morrinhos/GO	lixão	Lixão	1	0	1	5	1	0	0	0	0	0	0	0	0	0			
521385	Morro Agudo de Goiás/GO	Pref Municipal	Lixão	0	1	1	1	1	0	2	0	0	0	0	0	0	0			
521390	Mossâmedes/GO	Lixão de Mossâmedes	Lixão	0	0	0	2	0	0	0	0	0	0	0	0	0	0			
521400	Mozarlândia/GO	Lixão de Mozarlândia	Lixão	1	0	1	2	3	1	0	0	0	0	0	0	0	0			
500570	Naviraí/MS	UPL	Aterro sanitário	0	0	0	0	1	1	0	1	1	1	3	0	0	0			
510590	Nobres/MT	Aterro controlado	Lixão																	
521470	Nova América/GO	Lixão	Lixão	0	1	1	1	1	0	0	0	0	0	0	0	0	0			
521480	Nova Aurora/GO	Aterro controlado de resíduos Sólidos	Lixão	0	0	1	1	0	0	0	0	0	0	0	0	0	0			
510620	Nova Brasilândia/MT	LIXÃO	Lixão	0	0	0	1	0	0	0	0	0	0	0	0	0	0			
510885	Nova Marilândia/MT	Prefeitura Municipal Nova Marilandia - MT	Lixão	1						1										
510890	Nova Maringá/MT	Aterro Sanitario Municipal	Lixão																	
510623	Nova Olímpia/MT	nova olimpia	Lixão	0	0	1	0	1	0	0	0	0	0	0	0	0	0			
521500	Nova Veneza/GO	PREFEITURA MUNICIPAL DE NOVA	Lixão	1	0	1	1	1	0	0	0	0	0	0	0	0	0			
510625	Nova Xavantina/MT	Lixao de Nova Xavantina	Lixão	1	1	1	5	1	0	0	0	0	0	0	0	0	0			
510626	Novo Mundo/MT	Lixão de Novo Mundo	Lixão	0	1	1	1	0	0	0	0	0	0	0	0	0	0			
521560	Padre Bernardo/GO	Aterro Sanitário	Aterro sanitário	1	2	0	0	0	0	0	0	0	0	0	0	0	0			
521570	Palmeiras de Goiás/GO	lixão	Lixão	1	1	3	3	2	1	2	1	1	7					1		
521600	Panamá/GO	Aterro Controlado do Município de Panamá	Lixão																	
510629	Paranaíta/MT	Lixão	Lixão	0	0	1	0	0	0	0										

TABELA Up04 - INFORMAÇÕES SOBRE A QUANTIDADE DE EQUIPAMENTOS DAS UNIDADES DE PROCESSAMENTO POR DISPOSIÇÃO NO SOLO

ANO DE
REFERÊNCIA
2011

Município de localização		Nome da unidade	Tipo de unidade segundo o município informante	Quantidade de equip. púb.usados rotineiramente na unidade de disposição						Quantidade de equip. privados usados rotineiramente na unidade de disposição							
				Trator de esteiras	Retroes-cavadeira	Pá carregadeira	Caminhão basculante	Caminhão pipa	Trator rolo compactador	Outros	Trator de esteiras	Retroes-cavadeira	Pá carregadeira	Caminhão basculante	Caminhão pipa	Trator rolo compactador	Outros
Código	Nome/UF			Unidade	Unidade	Unidade	Unidade	Unidade	Unidade	Unidade	Unidade	Unidade	Unidade	Unidade	Unidade	Unidade	Unidade
REGIÃO CENTRO-OESTE		Up001	Up003	Up015	Up016	Up017	Up018	Up071	Up069	Up019	Up020	Up021	Up022	Up023	Up075	Up073	Up024
510642	Peixoto de Azevedo/MT	LIXÃO	Lixão	1	1	1	2	1	0	0	0	0	0	0	0	0	0
521645	Perolândia/GO	Lixão de Perolândia	Lixão	0	0	1	0	0	0	0	0	0	0	1	0	0	0
521680	Petrolina de Goiás/GO	Aterro Controlado de Petrolina de Goiás	Lixão	0	0	2	2	1	0	4							
521740	Pires do Rio/GO	Aterro Sanitario Municipal	Aterro sanitário														
500690	Porto Murtinho/MS	Lixão	Lixão	1	0	0	0	0	0	0							
521850	Quirinópolis/GO	Aterro Sanitário Municipal de Quirinópolis	Aterro sanitário			1	2				1						
510719	Ribeirãozinho/MT	LIXÃO DE RIBEIRÃOZINHO	Lixão	0	0	0	1	0	0	0	1	0	0	1	0	0	0
500720	Rio Brilhante/MS	LIXÃO DE RIO BRILHANTE	Lixão														
521880	Rio Verde/GO	Aterro Controlado	Aterro controlado	0	0	0	0	0	0	0	1	1	2	3	1	0	0
510724	Santa Carmem/MT	LIXÃO MUNICIPAL	Lixão	0	0	1	1	0	0	0	0	0	0	0	0	0	0
510774	Santa Cruz do Xingu/MT	LIXÃO SANTA CRUZ DO XINGU	Lixão	0	0	1	1	0	0	0	0	0	0	1	0	0	0
521940	Santa Rita do Araguaia/GO	A A G JUNIOR - ME	Lixão	0	0	0	0	0	0	0	0	0	1	1	0	0	1
521990	São Francisco de Goiás/GO	prefeitura municipal de são francisco de goias	Lixão	0	0	0	1	0	0	0	0	0	0	0	0	0	0
510730	São José do Rio Claro/MT	Lixão de São José do Rio Claro	Lixão														
522010	São Luís de Montes Belos/GO	Lixão	Lixão	1	0	0	0	0	0	0	0	0	0	0	0	0	0
522015	São Luiz do Norte/GO	Lixão	Lixão	0	0	1	1	0	0	0	1	0	0	0	1	0	0
522020	São Miguel do Araguaia/GO	Aterro Controlado	Aterro controlado														
522026	São Miguel do Passa Quatro/GO	Prefeitura de São Miguel do Passa 4	Lixão	1	1	1	0	0	0	0	2	0	1	1	0	0	0
522040	São Simão/GO	Aterro Sanitário	Aterro sanitário	1	1	1	3	1									
522060	Silvânia/GO	Lixão	Lixão	0	0	0	0	0	0	0	0	0	0	0	0	0	0
510790	Sinop/MT	Aterro para Resíduos Domésticos e de Saúde	Aterro controlado	1	0	0	2	1	0	0	0	0	0	0	0	0	0
500793	Sonora/MS	Lixão	Lixão														
510795	Tangará da Serra/MT	Aterro de Tangará da Serra	Aterro sanitário	0	0	0	1	0	0	0	1	0	1	1	0	0	0
500797	Taquarussu/MS	Lixão de Taquarussu	Lixão	0	0	0	0	0	0	0							
500800	Terenos/MS	Lixão de Terenos	Lixão														
522170	Uruana/GO	Lixão	Lixão	0	0	1	2	1	0	0	0	0	0	0	0	0	0
522200	Vianópolis/GO	ATERRO CONTROLADO DE VIANÓPOLIS.	Aterro sanitário														

TABELA Up05
CADASTRO NACIONAL DE UNIDADES DE PROCESSAMENTO DE
RESÍDUOS SÓLIDOS URBANOS

TABELA Up05 - CADASTRO NACIONAL DE UNIDADES DE PROCESSAMENTO DE RESÍDUOS SÓLIDOS URBANOS

ANO DE
REFERÊNCIA
2011

Município de localização	Nome da unidade	Tipo	Situação da classificação	Município responsável pelo gerenciamento	Início de operação	Licença
Código Nome/UF						
REGIÃO CENTRO-OESTE	Up001	Up003		Up079	Up002	Up050
520010 Abadiânia/GO	Indicom Ambiental	Unid. tratamento por microondas ou	2011	O próprio	2010	Operação
520010 Abadiânia/GO	ATERRO CONTROLADO DE ABADIÂNIA	Aterro controlado	2011	O próprio	2009	Instalação
520013 Acreúna/GO	Aterro Sanitário de Acreúna	Lixão	Não Atualizada	O próprio	1997	
520020 Água Limpa/GO	Prefeitura Municipal	Lixão	Não Atualizada	O próprio		
520025 Águas Lindas de Goiás/GO	Aterro Sanitário		2011	O próprio	2004	
520025 Águas Lindas de Goiás/GO	Lixão	Lixão	2011	O próprio		
500025 Alcinoópolis/MS	Aterro de Resíduos da Construção Civil		Não Atualizada	O próprio		
500025 Alcinoópolis/MS	ATERRO DE RESÍDUOS INERTES E RESTOS DE PODAS DE GA	Aterro de Resíduos da Construção Civil	Não Atualizada	O próprio	2010	
500025 Alcinoópolis/MS	Unidade de Processamento de Lixo-UPL		Não Atualizada	O próprio	2006	Operação
500025 Alcinoópolis/MS	ATERRO SANITÁRIO		Não Atualizada	O próprio	2006	Operação
520030 Alexânia/GO	Alexânia - GO	Lixão	2011	O próprio	2011	Não existe
510030 Alto Araguaia/MT	LIXÃO MUNICIPAL	Lixão	Não Atualizada	O próprio	2000	
520060 Alto Paraíso de Goiás/GO	Lixão	Lixão	2011	O próprio		Instalação
510060 Alto Taquari/MT	URSU	Lixão	Não Atualizada	O próprio	2009	
520080 Alvorada do Norte/GO	alvorada	Lixão	Não Atualizada	O próprio	2000	
520085 Americano do Brasil/GO	SECRETARIA DO MEIO AMBIENTE	Lixão	2011	O próprio	2011	
520110 Anápolis/GO	Aterro Sanitário de Anápolis	Aterro sanitário	2011	O próprio	1999	Operação
500080 Anaurilândia/MS	LIXÃO	Lixão	Não Atualizada	O próprio	1999	
520130 Anicuns/GO	Anicuns	Lixão	Não Atualizada	O próprio	1996	
500090 Antônio João/MS	USINA DE LIXO DE ANTONIO JOÃO		Não Atualizada	O próprio	1997	
520140 Aparecida de Goiânia/GO	Lixão desativado e em recuperação		Não Atualizada	O próprio	1992	
520140 Aparecida de Goiânia/GO	Aterro Sanitário		Não Atualizada	O próprio	2002	
520145 Aparecida do Rio Doce/GO	Prefeitura	Aterro controlado	2011	O próprio	2011	
520150 Aporé/GO	Aterro Controlado de Resíduos Sólidos	Aterro controlado	Não Atualizada	O próprio	2009	
520170 Aragarças/GO	Aterro Sanitário do Município de Aragarças	Aterro sanitário	Não Atualizada	O próprio	2006	
510100 Araguaiana/MT	LIXÃO	Lixão	2011	O próprio		
510120 Araguaína/MT	Lixão de Araguaína	Lixão	2011	O próprio	2011	Não existe
520215 Araguapaz/GO	ATERRO SANITÁRIO MUNICIPAL	Lixão	2011	O próprio	2005	
510125 Araputanga/MT	Aterro Sanitário de Araputanga	Aterro sanitário	Não Atualizada	O próprio	2010	
510130 Arenópolis/MT	SECRETARIA MUNICIPAL DE SERVIÇOS E OBRAS PÚBLICAS	Lixão	2011	O próprio	2011	Outro tipo
520280 Avelinópolis/GO	Avelinópolis	Lixão	Não Atualizada	O próprio	1996	
500150 Bandeirantes/MS	USINA DE BANDEIRANTES DE LIXO		Não Atualizada	O próprio	2002	
510170 Barra do Bugres/MT	Prefeitura Municipal	Lixão	Não Atualizada	O próprio	2000	

TABELA Up05 - CADASTRO NACIONAL DE UNIDADES DE PROCESSAMENTO DE RESÍDUOS SÓLIDOS URBANOS

ANO DE
REFERÊNCIA
2011

Município de localização	Nome da unidade	Tipo	Situação da classificação	Município responsável pelo gerenciamento	Início de operação	Licença
Código Nome/UF						
REGIÃO CENTRO-OESTE	Up001	Up003		Up079	Up002	Up050
510180 Barra do Garças/MT	aterro sanitário	Aterro sanitário	2011	O próprio	2000	Não existe
520330 Bela Vista de Goiás/GO	Bela Vista de Goiás	Aterro controlado	2011	O próprio	2011	Outro tipo
500215 Bodoquena/MS	bodoquena	Lixão	2011	O próprio	2002	
500220 Bonito/MS	Aterro Controlado	Aterro controlado	2011	O próprio	1972	Não existe
530010 Brasília/DF	Aterro do Torto		2011	O próprio	1996	
530010 Brasília/DF	UCCS		2011	O próprio	1996	
530010 Brasília/DF	UCTL Usina de Tratamento de Lixo de Ceilândia	Unidade de transbordo	2011	O próprio	1986	Operação
530010 Brasília/DF	UDBraz	Unidade de transbordo	2011	O próprio	1991	Não existe
530010 Brasília/DF	Usina de Trat. Lixo Ceilândia - Triagem UCTL	Unidade de triagem (galpão ou usina)	2011	O próprio	1986	Operação
530010 Brasília/DF	UTL - Usina de Compostagem		2011	O próprio	1963	
530010 Brasília/DF	Usina Trat. Lixo de Ceilândia - UCTL compostagem	Unidade de compostagem (pátio ou usina)	2011	O próprio	1986	Operação
530010 Brasília/DF	Aterro do Jóquei	Aterro controlado	2011	O próprio	1963	Não existe
530010 Brasília/DF	UTL - Transbordo	Unidade de transbordo	2011	O próprio	1963	Não existe
530010 Brasília/DF	Gama - Unidade de Transbordo	Unidade de transbordo	2011	O próprio	1984	Não existe
530010 Brasília/DF	Núcleo Regional de Limpeza de Sobradinho	Unidade de transbordo	2011	O próprio	1984	Não existe
530010 Brasília/DF	UILE - Ceilândia		2011	O próprio	1987	
510190 Brasnorte/MT	Lixão de Brasnorte	Lixão	2011	O próprio	2010	
520390 Buriti Alegre/GO	PREFEITURA MUNICIPAL DE BURITI ALEGRE	Lixão	2011	O próprio	2011	Não existe
500240 Caarapó/MS	Secretaria de Obras e Serviços - Caarapó	Aterro controlado	2011	O próprio	2011	Operação
520400 Cabeceiras/GO	PREFEITURA MUNICIPAL DE CABECEIRAS	Lixão	2011	O próprio	2009	Não existe
510250 Cáceres/MT	Aterro Controlado de Cáceres	Aterro controlado	Não Atualizada	O próprio	1998	
520410 Cachoeira Alta/GO	Lixão de Cachoeira Alta	Lixão	2011	O próprio	2004	Não existe
520455 Caldasinha/GO	Lixão	Lixão	2011	O próprio		Prévia
500260 Camapuã/MS	Aterro Sanitário	Aterro sanitário	Não Atualizada	O próprio	2002	
520460 Campestre de Goiás/GO	prefeitura municipal	Lixão	Não Atualizada	O próprio	2004	
520465 Campinaçu/GO	Aterro Controlado de Campinaçu	Lixão	Não Atualizada	O próprio	2010	Outro tipo
510260 Campinápolis/MT	Lixão Campinápolis	Lixão	Não Atualizada	O próprio		
520470 Campinorte/GO	Campinorte	Lixão	Não Atualizada	O próprio		
500270 Campo Grande/MS	Aterro de Entulhos Noroeste	Aterro de Resíduos da Construção Civil	2011	O próprio	2005	Instalação
500270 Campo Grande/MS	Aterro de Entulhos Nova Lima		2011	O próprio	1990	
500270 Campo Grande/MS	Aterro de Entulho Indubrasil		2011	O próprio	2005	
500270 Campo Grande/MS	Vala para RSS	Vala específica de RSS	2011	O próprio	1992	
500270 Campo Grande/MS	Aterro Sanitário Municipal	Aterro controlado	2011	O próprio	1992	

TABELA Up05 - CADASTRO NACIONAL DE UNIDADES DE PROCESSAMENTO DE RESÍDUOS SÓLIDOS URBANOS

ANO DE
REFERÊNCIA
2011

Município de localização	Nome da unidade	Tipo	Situação da classificação	Município responsável pelo gerenciamento	Início de operação	Licença
Código Nome/UF						
REGIÃO CENTRO-OESTE	Up001	Up003		Up079	Up002	Up050
520485 Campo Limpo de Goiás/GO	Aterro Sanitário I	Aterro sanitário	2011	O próprio	2008	Não existe
510263 Campo Novo do Parecis/MT	Lixão de Campo Novo do Parecis	Lixão	Não Atualizada	O próprio	2000	
520490 Campos Belos/GO	prefeitura municipal de campos belos	Lixão	Não Atualizada	O próprio	2000	
510268 Campos de Júlio/MT	Lixão de Campos de Júlio	Lixão	2011	O próprio		
520495 Campos Verdes/GO	LIXÃO CAMPOS VERDES	Lixão	2011	O próprio	2003	Não existe
510267 Campo Verde/MT	Lixão		Não Atualizada	O próprio	1998	
510270 Canarana/MT	LIXÃO DE CANARANA	Lixão	Não Atualizada	O próprio	2008	
500280 Caracol/MS	LIXÃO DE CARACOL	Lixão	2011	O próprio	2002	
510279 Carlinda/MT	Carlinda -	Aterro controlado	Não Atualizada	O próprio	2005	
520500 Carmo do Rio Verde/GO	MUNICIPIO DE CARMO DO RIO VERDE	Lixão	Não Atualizada	O próprio	1985	
520500 Carmo do Rio Verde/GO	PREFEITURA DE CARMO DO RIO VERDE	Aterro controlado	Não Atualizada	O próprio		
510285 Castanheira/MT	PROJETO DE ATERRO SANITARIO	Lixão	2011	O próprio	2011	Outro tipo
520520 Caturai/GO	Caturai	Aterro controlado	Não Atualizada	O próprio		
520540 Ceres/GO	Lixão	Lixão	Não Atualizada	O próprio	1992	
520545 Cezarina/GO	Lixão	Lixão	2011	O próprio	2011	
500295 Chapadão do Sul/MS	Unidade de Processamento de Lixo - UPL	Aterro controlado	Não Atualizada	O próprio	2000	
510320 Colíder/MT	Aterro Sanitário	Aterro sanitário	2011	O próprio	2008	
510320 Colíder/MT	ECOPONTO DE PNEUS INSERVIVEIS	Outra	2011	O próprio	2008	
510320 Colíder/MT	USINA DE TRIAGEM	Unidade de triagem (galpão ou usina)	2011	O próprio	2009	Operação
520552 Colinas do Sul/GO	Lixão Municipal de Colinas do Sul	Lixão	Não Atualizada	O próprio	2008	
510325 Colniza/MT	LIXÃO DE COLNIZA	Lixão	Não Atualizada	O próprio	2002	
510330 Comodoro/MT	Lixão de Comodoro	Lixão	2011	O próprio	2011	
510335 Confresa/MT	Prefeitura Municipal de Confresa	Lixão	2011	O próprio	1991	Não existe
510336 Conquista D Oeste/MT	Lixão Municipal de Conquista D Oeste	Lixão	2011	O próprio	2010	Outro tipo
500320 Corumbá/MS	Aterro Municipal de Corumbá	Lixão	2011	O próprio	2000	Não existe
500320 Corumbá/MS	Vala para RSS	Vala especifica de RSS	2011	O próprio		Não existe
500320 Corumbá/MS	Usina de Processamento de Materiais Recicláveis	Unidade de triagem (galpão ou usina)	2011	O próprio		Prévia
520580 Corumbá de Goiás/GO	lixao	Lixão	2011	O próprio		
520590 Corumbaíba/GO	aterro sanitario	Aterro controlado	2011	O próprio	2010	Instalação
500325 Costa Rica/MS	Aterro Sanitário de Costa Rica	Aterro sanitário	2011	O próprio	2009	Prévia
520620 Cristalina/GO	Aterro Controlado de Cristalina	Lixão	2011	O próprio	2006	
520620 Cristalina/GO	Associação de Catadores ACRESC	Unidade de triagem (galpão ou usina)	2011	O próprio	2006	
510340 Cuiabá/MT	Vala Séptica		2011	O próprio	2000	

TABELA Up05 - CADASTRO NACIONAL DE UNIDADES DE PROCESSAMENTO DE RESÍDUOS SÓLIDOS URBANOS

ANO DE
REFERÊNCIA
2011

Município de localização	Nome da unidade	Tipo	Situação da classificação	Município responsável pelo gerenciamento	Início de operação	Licença
Código Nome/UF						
REGIÃO CENTRO-OESTE	Up001	Up003		Up079	Up002	Up050
510340 Cuiabá/MT	Unidade de Compostagem		2011	O próprio	1997	
510340 Cuiabá/MT	Usina de Reciclagem	Unidade de triagem (galpão ou usina)	2011	O próprio	1997	
510340 Cuiabá/MT	Aterro Sanitário	Aterro sanitário	2011	O próprio	1997	
520660 Cumari/GO	ATERRO CONTROLADO DE CUMARI	Aterro controlado	Não Atualizada	O próprio		
500370 Dourados/MS	Aterro controlado	Aterro controlado	2011	O próprio	2005	Operação
500370 Dourados/MS	AGECOLD - Ass. dos Agentes Ecológicos de Dourados	Unidade de triagem (galpão ou usina)	2011	O próprio	2003	Não existe
500370 Dourados/MS	COOPERCAT		2011	O próprio		
500370 Dourados/MS	Vala Específica para RSS	Aterro sanitário	2011	O próprio	2004	Operação
500370 Dourados/MS	Aterro Sanitário	Aterro sanitário	2011	O próprio	2004	Operação
500370 Dourados/MS	Lixão		2011	O próprio	1980	
520735 Edealina/GO	lixão	Lixão	2011	O próprio		
520740 Edéia/GO	Aterro Controlado de Edéia	Aterro sanitário	Não Atualizada	O próprio	2009	
520750 Estrela do Norte/GO	Lixão de Estrela do Norte	Lixão	2011	O próprio	2011	Não existe
500390 Figueirão/MS	AREA DE DISPERSÃO DOS RESIDUOS SOLIDOS MUNICIPAIS	Aterro controlado	2011	O próprio	2007	Prévia
510380 Figueirópolis D Oeste/MT	Lixão da Estrada da Comunidade Santa Luzia	Lixão	Não Atualizada	O próprio	2004	
520780 Firminópolis/GO	Lixão	Lixão	2011	O próprio		
520790 Flores de Goiás/GO	LIXAO	Lixão	2011	O próprio		Não existe
520800 Formosa/GO	Aterro Sanitário	Aterro sanitário	2011	O próprio		Operação
520810 Formoso/GO	LIXÃO	Lixão	2011	O próprio	1997	Prévia
520815 Gameleira de Goiás/GO	Lixão de Gameleira de Goiás	Lixão	Não Atualizada	O próprio	2002	
510385 Gaúcha do Norte/MT	Lixão de Gaúcha do Norte	Lixão	2011	O próprio	2011	Não existe
500400 Glória de Dourados/MS	LIXÃO DE GLÓRIA DE DOURADOS	Lixão	2011	O próprio	2011	
520840 Goianápolis/GO	Goianapolis	Aterro controlado	Não Atualizada	O próprio	2009	
520860 Goianésia/GO	Aterro Sanitário de Goianésia	Aterro sanitário	2011	O próprio	2003	Operação
520870 Goiânia/GO	COOPERMAS	Unidade de triagem (galpão ou usina)	2011	O próprio	2005	Não existe
520870 Goiânia/GO	Vala Séptica		2011	O próprio	1993	
520870 Goiânia/GO	Estação de Transbordo do Município de Goiânia	Unidade de transbordo	2011	O próprio	2005	Não existe
520870 Goiânia/GO	Unidade de Recebimento de Embalagens de Agrotóxico	Unidade de triagem (galpão ou usina)	2011	O próprio	2003	Operação
520870 Goiânia/GO	COOPREC	Unidade de triagem (galpão ou usina)	2011	O próprio	1992	Não existe
520870 Goiânia/GO	Unidade de Compostagem		2011	O próprio	2002	
520870 Goiânia/GO	Incinerador	Unidade de tratamento por incineração	2011	O próprio	2010	Instalação
520870 Goiânia/GO	Aterro Sanitário de Goiânia	Aterro sanitário	2011	O próprio	1993	Operação
520890 Goiás/GO	Lixão		Não Atualizada	O próprio	2001	

TABELA Up05 - CADASTRO NACIONAL DE UNIDADES DE PROCESSAMENTO DE RESÍDUOS SÓLIDOS URBANOS

ANO DE
REFERÊNCIA
2011

Município de localização	Nome da unidade	Tipo	Situação da classificação	Município responsável pelo gerenciamento	Início de operação	Licença
Código Nome/UF						
REGIÃO CENTRO-OESTE	Up001	Up003		Up079	Up002	Up050
520910 Goiatuba/GO	lixão	Lixão	2011	O próprio	2006	Não existe
520929 Guaraíta/GO	lixão	Lixão	2011	O próprio		Prévia
520940 Guarani de Goiás/GO	prefeitura municipal de guarani de goias	Aterro sanitário	Não Atualizada	O próprio	2009	
510410 Guarantã do Norte/MT	Lixão Municipal	Lixão	2011	O próprio	1994	Não existe
520945 Guarinos/GO	LIXAO	Lixão	Não Atualizada	O próprio	1990	
510420 Guiratinga/MT	Lixão Municipal de Guiratinga	Lixão	2011	O próprio		
520960 Heitorai/GO	Heitorai	Lixão	2011	O próprio		
520970 Hidrolândia/GO	Aterro Controlado de Hidrolândia	Aterro controlado	2011	O próprio		Instalação
520980 Hidrolina/GO	ATERRO CONTROLADO/LIXAO	Lixão	2011	O próprio	2003	Não existe
520990 Iaciara/GO	Aterro Controlado	Aterro controlado	2011	O próprio	2005	Não existe
500430 Iguatemi/MS	Aterro Controlado	Aterro sanitário	Não Atualizada	O próprio	1998	
500430 Iguatemi/MS	Usina de Processamento de Lixo-UPL	Unidade de triagem (galpão ou usina)	Não Atualizada	O próprio	1998	
520995 Indiará/GO	LIXÃO DE INDIARA	Lixão	2011	O próprio	1997	
521000 Inhumas/GO	Aterro Sanitário	Aterro sanitário	Não Atualizada	O próprio	2009	
500440 Inocência/MS	Aterro Controlado	Aterro controlado	Não Atualizada	O próprio	2002	
521010 Ipameri/GO	Aterro Controlado de Ipameri	Aterro controlado	2011	O próprio	2003	
521020 Iporá/GO	ATERRO SANITÁRIO DE IPORÁ	Aterro sanitário	Não Atualizada	O próprio	2001	
521056 Itaguari/GO	ITAGUARI,GO	Lixão	2011	O próprio	1998	Não existe
521060 Itaguaru/GO	Itaguaru	Aterro controlado	Não Atualizada	O próprio	1978	
500450 Itaporã/MS	ATERRO SANITÁRIO DE ITAPORÃ		Não Atualizada	O próprio	2006	
521120 Itapuranga/GO	Aterro Sanitário de Itapuranga	Aterro controlado	2011	O próprio	2010	Operação
521130 Itarumã/GO	Itaruma	Lixão	2011	O próprio	2007	
521140 Itauçu/GO	Aterro Controlado de residuos sólidos urbanos	Aterro controlado	2011	O próprio	2005	
510460 Itiquira/MT	ITIQUIRA	Aterro sanitário	Não Atualizada	O próprio	2004	
521150 Itumbiara/GO	CONSTRUBAN LOG.AMBIENTAL LTDA		2011	O próprio	2005	
521150 Itumbiara/GO	Aterro Controlado	Aterro controlado	2011	O próprio	2006	Não existe
500470 Ivinhema/MS	Lixão	Lixão	2011	O próprio		
521170 Jandaia/GO	Lixão do Município de Jandaia	Lixão	Não Atualizada	O próprio	2010	
521180 Jaraguá/GO	Lixão de Jaraguá	Lixão	Não Atualizada	O próprio	1986	
521190 Jataí/GO	Aterro Municipal de Resíduos Sólidos	Aterro controlado	2011	O próprio	1996	Não existe
500510 Jateí/MS	ATERRO CONTROLADO DE JATEÍ	Aterro sanitário	2011	O próprio	2011	
521210 Joviânia/GO	Prefeitura Municipal de Joviania	Aterro controlado	Não Atualizada	O próprio	2005	
510510 Juara/MT	lixão de Juara	Lixão	2011	O próprio		Não existe

TABELA Up05 - CADASTRO NACIONAL DE UNIDADES DE PROCESSAMENTO DE RESÍDUOS SÓLIDOS URBANOS

ANO DE
REFERÊNCIA
2011

Município de localização	Nome da unidade	Tipo	Situação da classificação	Município responsável pelo gerenciamento	Início de operação	Licença
Código Nome/UF						
REGIÃO CENTRO-OESTE	Up001	Up003		Up079	Up002	Up050
510515 Juína/MT	Aterro Controlado	Lixão	Não Atualizada	O próprio	2000	
510515 Juína/MT	Vala para RSS	Vala específica de RSS	Não Atualizada	O próprio	2000	
510515 Juína/MT	Incinerador de RSS	Unidade de tratamento por incineração	Não Atualizada	O próprio	2000	
521220 Jussara/GO	Lixão de Jussara/Go	Lixão	2011	O próprio	1986	
521225 Lagoa Santa/GO	ATERRO SANITÁRIO DE LAGOA SANTA	Aterro sanitário	2011	O próprio	2011	Não existe
521250 Luziânia/GO	SEMARH/LUZ	Aterro controlado	2011	O próprio	1997	Prévia
500540 Maracaju/MS	Aterro Controlado de Maracaju	Aterro sanitário	2011	O próprio	1999	Não existe
510558 Marcelândia/MT	Lixão de Marcelândia	Lixão	Não Atualizada	O próprio	2006	
521290 Marzagão/GO	LIXÃO	Lixão	2011	O próprio		
521295 Matrinchã/GO	Matricha		Não Atualizada	O próprio		
510560 Matupá/MT	ATERRO SANITÁRIO DE MATUPÁ	Aterro sanitário	Não Atualizada	O próprio	2006	
521300 Maurilândia/GO	LIXÃO	Lixão	Não Atualizada	O próprio	2000	
521305 Mimoso de Goiás/GO	Lixão de Mimoso de Goiás	Lixão	Não Atualizada	O próprio		
521310 Mineiros/GO	ATERRO SANITÁRIO SIMPLIFICADO	Aterro sanitário	2011	O próprio	2000	Prévia
521310 Mineiros/GO	EVOLU SERVIC AMBIENTAL LTDA		2011	O próprio	2005	
500560 Miranda/MS	LIXÃO DE MIRANDA	Lixão	2011	O próprio	1997	Não existe
510562 Mirassol D Oeste/MT	LIXÃO DE MIRASSOL d'OESTE	Lixão	2011	O próprio	1999	
521370 Montes Claros de Goiás/GO	Lixão	Lixão	Não Atualizada	O próprio	2000	Instalação
521380 Morrinhos/GO	lixão	Lixão	2011	O próprio	1970	Operação
521385 Morro Agudo de Goiás/GO	Pref Municipal	Lixão	2011	O próprio	2011	Não existe
521390 Mossâmedes/GO	Lixão de Mossâmedes	Lixão	2011	O próprio	2011	
521400 Mozarlândia/GO	Lixão de Mozarlândia	Lixão	2011	O próprio	2000	Prévia
500568 Mundo Novo/MS	Aterro Controlado de Mundo Novo	Aterro controlado	Não Atualizada	O próprio	2002	
500570 Naviraí/MS	UPL	Aterro sanitário	2011	O próprio	2011	Operação
521450 Nerópolis/GO	Aterro Sanitario controlado de Neropolis	Aterro controlado	Não Atualizada	O próprio	2000	
510590 Nobres/MT	Aterro controlado	Lixão	2011	O próprio		
510600 Nortelândia/MT	PREFEITURA MUNICIPAL DE NORTELANDIA		2011	O próprio	2009	
521470 Nova América/GO	Lixão	Lixão	2011	O próprio		
500620 Nova Andradina/MS	Lixão	Lixão	Não Atualizada	O próprio	1998	
521480 Nova Aurora/GO	Aterro controlado de resíduos Sólidos	Lixão	2011	O próprio		
510620 Nova Brasilândia/MT	LIXÃO	Lixão	2011	O próprio	2011	
510621 Nova Canaã do Norte/MT	Lixão de Nova Canaã do Norte	Lixão	Não Atualizada	O próprio	2010	
521487 Nova Iguaçu de Goiás/GO	ATERRO SANITARIO INTERMUNICIPAL RIO DOS BOIS	Aterro sanitário	Não Atualizada	O próprio	2010	

TABELA Up05 - CADASTRO NACIONAL DE UNIDADES DE PROCESSAMENTO DE RESÍDUOS SÓLIDOS URBANOS

ANO DE
REFERÊNCIA
2011

Município de localização	Nome da unidade	Tipo	Situação da classificação	Município responsável pelo gerenciamento	Início de operação	Licença
Código Nome/UF						
REGIÃO CENTRO-OESTE	Up001	Up003		Up079	Up002	Up050
510885 Nova Marilândia/MT	Prefeitura Municipal Nova Marilandia - MT	Lixão	2011	O próprio	2011	Não existe
510890 Nova Maringá/MT	Aterro Sanitario Municipal	Lixão	2011	O próprio		
510622 Nova Mutum/MT	Lixão	Lixão	Não Atualizada	O próprio	1998	
510623 Nova Olímpia/MT	nova olimpia	Lixão	2011	O próprio	1999	Não existe
510619 Nova Santa Helena/MT	Nova Santa Helena	Lixão	Não Atualizada	O próprio	2009	
521500 Nova Veneza/GO	PREFEITURA MUNICIPAL DE NOVA VENEZA	Lixão	2011	O próprio	1998	Prévia
510625 Nova Xavantina/MT	Lixao de Nova Xavantina	Lixão	2011	O próprio	1995	Não existe
521523 Novo Gama/GO	Aterro Controlado Novo Gama	Aterro controlado	Não Atualizada	O próprio		Escolha a opção
510626 Novo Mundo/MT	Lixão de Novo Mundo	Lixão	2011	O próprio	2011	Não existe
521560 Padre Bernardo/GO	Aterro Sanitário	Aterro sanitário	2011	O próprio	2003	
521570 Palmeiras de Goiás/GO	lixão	Lixão	2011	O próprio		
521600 Panamá/GO	Aterro Controlado do Município de Panamá	Lixão	2011	O próprio		
521630 Paranaiguara/GO	Lixão de Paranaiguara	Lixão	Não Atualizada	O próprio	1975	
510629 Paranaíta/MT	Lixão	Lixão	2011	O próprio		Não existe
521640 Paraúna/GO	Lixão de Paraúna	Lixão	Não Atualizada	O próprio		
510642 Peixoto de Azevedo/MT	LIXÃO	Lixão	2011	O próprio	2005	Prévia
521645 Perolândia/GO	Lixão de Perolândia	Lixão	2011	O próprio	2011	Não existe
521680 Petrolina de Goiás/GO	Aterro Controlado de Petrolina de Goiás	Lixão	2011	O próprio		
521730 Pirenópolis/GO	Aterro Controlado		Não Atualizada	O próprio	1997	
521730 Pirenópolis/GO	Triagem (Desativada)		Não Atualizada	O próprio		
521740 Pires do Rio/GO	Aterro Sanitario Municipal	Aterro sanitário	2011	O próprio	2011	Prévia
500660 Ponta Porã/MS	Unidade de Reciclagem Cristo Rei		Não Atualizada	O próprio	2000	
500660 Ponta Porã/MS	Lixão de Ponta Porã		Não Atualizada	O próprio	1986	
500660 Ponta Porã/MS	Plast Plus Ind. E Com. De Embalagens Ltda.		Não Atualizada	O próprio	2008	
500660 Ponta Porã/MS	Central de Recebimento de Embalagens de Agrotóxico		Não Atualizada	O próprio	2002	
500690 Porto Murtinho/MS	Lixão	Lixão	2011	O próprio		Não existe
521839 Professor Jamil/GO	Aterro Controlado de Professor Jamil	Aterro controlado	Não Atualizada	O próprio		
521850 Quirinópolis/GO	Aterro Sanitário Municipal de Quirinópolis	Aterro sanitário	2011	O próprio	2002	
521850 Quirinópolis/GO	Unidade de recebimento de Resíduos da Construção C	Outra	2011	O próprio	1998	
521870 Rianópolis/GO	Lixão de Rianópolis	Lixão	Não Atualizada	O próprio	2001	
510719 Ribeirãozinho/MT	LIXÃO DE RIBEIRÃOZINHO	Lixão	2011	O próprio	2011	Não existe
500720 Rio Brilhante/MS	LIXÃO DE RIO BRILHANTE	Lixão	2011	O próprio		
521880 Rio Verde/GO	Aterro Controlado	Aterro controlado	2011	O próprio	2003	Prévia

TABELA Up05 - CADASTRO NACIONAL DE UNIDADES DE PROCESSAMENTO DE RESÍDUOS SÓLIDOS URBANOS

ANO DE
REFERÊNCIA
2011

Município de localização		Nome da unidade	Tipo	Situação da classificação	Município responsável pelo gerenciamento	Início de operação	Licença
Código	Nome/UF						
REGIÃO CENTRO-OESTE		Up001	Up003		Up079	Up002	Up050
510760	Rondonópolis/MT	Lixão de Rondonópolis	Lixão	Não Atualizada	O próprio	1989	
510760	Rondonópolis/MT	Vala Específica para RSS	Vala específica de RSS	Não Atualizada	O próprio	1989	
510724	Santa Carmem/MT	LIXÃO MUNICIPAL	Lixão	2011	O próprio	1993	
510774	Santa Cruz do Xingu/MT	LIXÃO SANTA CRUZ DO XINGU	Lixão	2011	O próprio	2008	Não existe
521940	Santa Rita do Araguaia/GO	UND. INCINERAÇÃO CENTRO OESTE AMBIENTAL LTDA	Queima em forno de qualquer tipo	2011	O próprio	2009	Operação
521940	Santa Rita do Araguaia/GO	A A G JUNIOR - ME	Lixão	2011	O próprio	2009	Prévia
521971	Santo Antônio da Barra/GO	prefeitura municipal	Aterro sanitário	Não Atualizada	O próprio	1997	
521980	São Domingos/GO	LIXAO DE SÃO DOMINGOS	Lixão	Não Atualizada	O próprio	2001	
510785	São Félix do Araguaia/MT	Lixão		Não Atualizada	O próprio	1997	
521990	São Francisco de Goiás/GO	prefeitura municipal de são francisco de goias	Lixão	2011	O próprio	2011	Não existe
500769	São Gabriel do Oeste/MS	São Gabriel do Oeste	Lixão	Não Atualizada	O próprio	1997	
510730	São José do Rio Claro/MT	Lixão de São José do Rio Claro	Lixão	2011	O próprio	2005	
510710	São José dos Quatro Marcos/MT	Lixão de São José dos Quatro Marcos	Lixão	Não Atualizada	O próprio	2010	
522010	São Luís de Montes Belos/GO	Lixão	Lixão	2011	O próprio	1994	
522015	São Luiz do Norte/GO	Lixão	Lixão	2011	O próprio	2011	Não existe
522020	São Miguel do Araguaia/GO	Aterro Controlado	Aterro controlado	2011	O próprio	1991	
522026	São Miguel do Passa Quatro/GO	Prefeitura de São Miguel do Passa 4	Lixão	2011	O próprio	2009	
522028	São Patrício/GO	Aterro Controlado de São Patrício	Aterro controlado	Não Atualizada	O próprio	2009	
522040	São Simão/GO	Aterro Sanitário	Aterro sanitário	2011	O próprio	2007	
510787	Sapezal/MT	Aterro municipal controlado de Sapezal	Aterro controlado	Não Atualizada	O próprio	1994	
500780	Selvíria/MS	PREFEITURA MUNICIPAL DE SELVÍRIA	Lixão	Não Atualizada	O próprio	2009	
522045	Senador Canedo/GO	Aterro Sanitário de Senador Canedo	Aterro sanitário	Não Atualizada	O próprio	2010	
510788	Serra Nova Dourada/MT	LIXÃO DE SERRA NOVA DOURADA	Lixão	Não Atualizada	O próprio	2000	
500770	Sete Quedas/MS	lixão municipal	Lixão	Não Atualizada	O próprio	1999	
522060	Silvânia/GO	Lixão	Lixão	2011	O próprio		
522068	Simolândia/GO	Aterro Sanitário de Simolândia	Aterro sanitário	Não Atualizada	O próprio	2000	
510790	Sinop/MT	Aterro para Resíduos Domésticos e de Saúde	Aterro controlado	2011	O próprio	1998	Não existe
500793	Sonora/MS	Lixão	Lixão	2011	O próprio		
510795	Tangará da Serra/MT	Aterro de Tangará da Serra	Aterro sanitário	2011	O próprio	2005	Não existe
510795	Tangará da Serra/MT	Galpão da Coopertan	Unidade de triagem (galpão ou usina)	2011	O próprio	2005	Não existe
500797	Taquarussu/MS	Lixão de Taquarussu	Lixão	2011	O próprio		Não existe
500800	Terenos/MS	Lixão de Terenos	Lixão	2011	O próprio	2009	Não existe
500830	Três Lagoas/MS	Três Lagoas		Não Atualizada	O próprio	2005	

TABELA Up05 - CADASTRO NACIONAL DE UNIDADES DE PROCESSAMENTO DE RESÍDUOS SÓLIDOS URBANOS

ANO DE
REFERÊNCIA
2011

Município de localização	Nome da unidade	Tipo	Situação da classificação	Município responsável pelo gerenciamento	Início de operação	Licença
Código Nome/UF						
REGIÃO CENTRO-OESTE	Up001	Up003		Up079	Up002	Up050
522130 Três Ranchos/GO	Aterro Controlado da Prefeitura Municipal de Três	Aterro controlado	Não Atualizada	O próprio	2009	
522140 Trindade/GO	Aterro Sanitário de Trindade		Não Atualizada	O próprio	2008	
522150 Turvânia/GO	Aterro Controlado de Turvânia	Aterro controlado	Não Atualizada	O próprio	2009	
522157 Uirapuru/GO	Lixao de Uirapuru	Lixão	Não Atualizada	O próprio		
522170 Uruana/GO	Lixão	Lixão	2011	O próprio	2011	Não existe
522185 Valparaíso de Goiás/GO	Lixão do Pacaembú		Não Atualizada	O próprio	1986	
522185 Valparaíso de Goiás/GO	Vala para RSS		Não Atualizada	O próprio		
510840 Várzea Grande/MT	Vala Septica de RSS	Unidade de tratamento por incineração	Não Atualizada	O próprio	2002	
510840 Várzea Grande/MT	CooperEco	Unidade de triagem (galpão ou usina)	Não Atualizada	O próprio	2002	
510840 Várzea Grande/MT	Lixão de Varzea Grande	Lixão	Não Atualizada	O próprio	1995	
510850 Vera/MT	BIOPLAST	Área de reciclagem de RCD (=un reciclagem	Não Atualizada	O próprio	2009	
522200 Vianópolis/GO	ATERRO CONTROLADO DE VIANÓPOLIS.	Aterro sanitário	2011	O próprio	2000	Operação
510550 Vila Bela da Santíssima Trindade/MT	Aterro Controlado	Aterro controlado	Não Atualizada	O próprio	2006	

TABELA Po01
POLÍTICA, PLANO E CONSÓRCIOS INTERMUNICIPAIS DE SANEAMENTO

TABELA Po01 - POLÍTICA, PLANO E CONSÓRCIOS INTERMUNICIPAIS DE SANEAMENTO

ANO DE
REFERÊNCIA
2011

Município		Consórcio Intermunicipal regulamentado pela Lei Federal nº 11.107/05 que tenha como uma de suas atribuições a gestão ou a prestação de serviços de limpeza urbana ou manejo de resíduos sólidos			
Código	Nome/UF	Município integrante de Consórcio intermunicipal	Sigla / Nome do Consórcio	Nº/Ano da Lei Municipal autorizativa de constituição ou adesão ao Consórcio	Demais municípios integrantes do Consórcio Intermunicipal
REGIÃO CENTRO-OESTE		Po042	Po043	Po045	Po046
520010	Abadiânia/GO	Sim	Consórcio Público de Manejo dos Resíduos Sólidos e das Águas Pluviais da Região Integrada do Distrito Federal e Goiás		Vila Propício - GO, Brasília - DF, Águas Lindas de Goiás - GO, Alexânia - GO, Luziânia - GO, Novo Gama - GO, Pirenópolis - GO, Planaltina - GO, Santo Antônio de Goiás - GO, Valparaíso de Goiás - GO
520025	Águas Lindas de Goiás/GO	Não			
520030	Alexânia/GO	Não			
520060	Alto Paraíso de Goiás/GO	Não			
520085	Americano do Brasil/GO	Não			
520110	Anápolis/GO	Não			
520145	Aparecida do Rio Doce/GO	Não			
510100	Araguaiana/MT	Não			
510120	Araguainha/MT	Não			
520215	Araguapaz/GO	Não			
510130	Arenópolis/MT	Em processo de elaboração	CIDES-ARP	907/2006	
510180	Barra do Garças/MT	Não			
520330	Bela Vista de Goiás/GO	Não			
500215	Bodoquena/MS	Não			
500220	Bonito/MS	Em processo de elaboração	Consórcio intermunicipal para o desenvolvimento integrado das bacias dos rios Miranda e Apa - CIDEMA		
530010	Brasília/DF	Não			
510190	Brasnorte/MT	Não			
520390	Buriti Alegre/GO	Em processo de elaboração			
500240	Caarapó/MS	Não			
520400	Cabeceiras/GO	Sim	CONSÓRCIO INTERMUNICIPAL DE GESTÃO RESÍDUOS SÓLIDOS		Formosa - GO, Vila Boa - GO, Flores de Goiás - GO, São João d Aliança - GO
520410	Cachoeira Alta/GO	Não			
520455	Caldazinha/GO	Não			
500270	Campo Grande/MS	Não			
520485	Campo Limpo de Goiás/GO	Não			
510268	Campos de Júlio/MT	Não			
520495	Campos Verdes/GO	Não			
500280	Caracol/MS	Não			
510285	Castanheira/MT	Em processo de elaboração			
520545	Cezarina/GO	Não			
510320	Colíder/MT	Não			
510330	Comodoro/MT	Não			

TABELA Po01 - POLÍTICA, PLANO E CONSÓRCIOS INTERMUNICIPAIS DE SANEAMENTO

ANO DE
REFERÊNCIA
2011

Município		Consórcio Intermunicipal regulamentado pela Lei Federal nº 11.107/05 que tenha como uma de suas atribuições a gestão ou a prestação de serviços de limpeza urbana ou manejo de resíduos sólidos			
Código	Nome/UF	Município integrante de Consórcio intermunicipal	Sigla / Nome do Consórcio	Nº/Ano da Lei Municipal autorizativa de constituição ou adesão ao Consórcio	Demais municípios integrantes do Consórcio Intermunicipal
REGIÃO CENTRO-OESTE		Po042	Po043	Po045	Po046
510335	Confresa/MT	Não			
510336	Conquista D Oeste/MT	Não			
500320	Corumbá/MS	Não			
520580	Corumbá de Goiás/GO	Em processo de elaboração	RIDE - REGIAO INTEGRADA DO ENTORNO E D.F.	1210/2011	Abadiânia - GO, Águas Lindas de Goiás - GO, Alexânia - GO, Cocalzinho de Goiás - GO, Luziânia - GO, Pirenópolis - GO
520590	Corumbaíba/GO	Não			
500325	Costa Rica/MS	Em processo de elaboração			
520620	Cristalina/GO	Sim	CONSÓRCIO PÚBLICO DE RESÍDUOS SÓLIDOS E GALERIAS DE ÁGUAS PLUVIAIS		Cabeceiras - GO, Cocalzinho de Goiás - GO, Luziânia - GO, Corumbá de Goiás - GO, Águas Lindas de Goiás - GO, Abadiânia - GO, Novo Gama - GO, Água Fria de Goiás - GO, Planaltina - GO, Valparaíso de Goiás - GO, Alexânia - GO, Mimoso de Goiás - GO, Santo Antônio do Descoberto - GO, Pirenópolis - GO, Vila Boa - GO, Vila Propício - GO, Cidade Ocidental - GO
510340	Cuiabá/MT	Não			
500370	Dourados/MS	Não			
520735	Edealina/GO	Em processo de elaboração			
520750	Estrela do Norte/GO	Não			
500390	Figueirão/MS	Sim	COINTA - Consórcio Intermunicipal para o Desenvolvimento Sustentável da Bacia Hidrográfica do Taquari.	046-047/2005	Camapuã - MS, Costa Rica - MS, Coxim - MS, Alcínópolis - MS, Pedro Gomes - MS, Rio Verde de Mato Grosso - MS, São Gabriel do Oeste - MS, Sonora - MS, Figueirão - MS
520780	Firminópolis/GO	Não			
520790	Flores de Goiás/GO	Não			
520800	Formosa/GO	Não			
520810	Formoso/GO	Não			
510385	Gaúcha do Norte/MT	Não			
500400	Glória de Dourados/MS	Sim	CONSÓRCIO INTERMUNICIPAL DO DESENVOLVIMENTO DA COLONIA - CIDECO		Deodápolis - MS, Novo Horizonte do Sul - MS, Vicentina - MS
520860	Goianésia/GO	Não			
520870	Goiânia/GO	Não			
520910	Goiatuba/GO	Não			
520929	Guaraíta/GO	Não			
510410	Guarantã do Norte/MT	Sim	Consórcio Intermunicipal de Saúde da Região Vale do Peixoto (CISVP)	793/2010	Matupá - MT, Peixoto de Azevedo - MT, Novo Mundo - MT, Terra Nova do Norte - MT
510420	Guiratinga/MT	Não			
520960	Heitorai/GO	Em processo de elaboração			
520970	Hidrolândia/GO	Não			
520980	Hidrolina/GO	Não			
520990	Iaciara/GO	Em processo de elaboração			
520995	Indiara/GO	Não			

TABELA Po01 - POLÍTICA, PLANO E CONSÓRCIOS INTERMUNICIPAIS DE SANEAMENTO

ANO DE
REFERÊNCIA
2011

Município		Consórcio Intermunicipal regulamentado pela Lei Federal nº 11.107/05 que tenha como uma de suas atribuições a gestão ou a prestação de serviços de limpeza urbana ou manejo de resíduos sólidos			
Código	Nome/UF	Município integrante de Consórcio intermunicipal	Sigla / Nome do Consórcio	Nº/Ano da Lei Municipal autorizativa de constituição ou adesão ao Consórcio	Demais municípios integrantes do Consórcio Intermunicipal
REGIÃO CENTRO-OESTE		Po042	Po043	Po045	Po046
521010	Ipameri/GO	Não			
521056	Itaguari/GO	Não			
521120	Itapuranga/GO	Não			
521130	Itarumã/GO	Não			
521140	Itauçu/GO	Não			
521150	Itumbiara/GO	Não			
500470	Ivinhema/MS	Em processo de elaboração	CIDECO	1057/2009	
521190	Jataí/GO	Não			
500510	Jateí/MS	Não			
510510	Juara/MT	Sim	Consortio Intermunicipal de Desenvolvimento Socio-econômico e Ambiental do Vale do Arinos		Juara - MT, Porto dos Gaúchos - MT
521220	Jussara/GO	Sim	Consórcio Intermunicipal - CIMA	539/2010	Santa Fé de Goiás - GO, Fazenda Nova - GO, Jussara - GO, Novo Brasil - GO, Itapirapuã - GO
521225	Lagoa Santa/GO	Não			
510525	Lucas do Rio Verde/MT	Não			
521250	Luziânia/GO	Não			
500540	Maracaju/MS	Não			
521290	Marzagão/GO	Não			
521310	Mineiros/GO	Não			
500560	Miranda/MS	Sim	CIDEMA	1264/2011	Ponta Porã - MS, Rio Negro - MS, Terenos - MS, Anastácio - MS, Aquidauana - MS, Antônio João - MS, Bandeirantes - MS, Bela Vista - MS, Bodoquena - MS, Bonito - MS, Camapuã - MS, Caracol - MS, Corguinho - MS, Dois Irmãos do Buriti - MS, Guia Lopes da Laguna - MS, Jardim - MS, Jaraguari - MS, Maracaju - MS, Nioaque - MS, Porto Murtinho - MS
510562	Mirassol D Oeste/MT	Não			
521380	Morrinhos/GO	Sim	Consortio Intermunicipal de Desenvolvimento Regional Três Rios/CM3R	2.644/2011	Água Limpa - GO, Aloândia - GO, Bom Jesus de Goiás - GO, Buriti Alegre - GO, Edealina - GO, Edéia - GO, Goiatuba - GO, Joviânia - GO, Marzagão - GO, Morrinhos - GO, Porteirão - GO, Panamá - GO, Pontalina - GO, Vicentinópolis - GO
521385	Morro Agudo de Goiás/GO	Não			
521390	Mossâmedes/GO	Em processo de elaboração			
521400	Mozarlândia/GO	Não			
500570	Naviraí/MS	Não			
510590	Nobres/MT	Não			
510600	Nortelândia/MT	Sim	CONSORCIO INTERMUNICIPAL DO ALTO DO RIO PARAGUAI	8.697/2007	Alto Paraguai - MT, Arenópolis - MT, Barra do Bugres - MT, Campo Novo do Parecis - MT, Denise - MT, Diamantino - MT, Nova Marilândia - MT, Nova Maringá - MT, Santo Afonso - MT, São José do Rio Claro - MT, Nova Olímpia - MT, Porto Estrela - MT, Sapezal - MT, Tangará da Serra - MT, Nortelândia - MT
521470	Nova América/GO	Não			
521480	Nova Aurora/GO	Sim	Consórcio Intermunicipal do Sudeste Goiano - CIMOSU	026/2010	Cumari - GO, Anhanguera - GO, Goiandira - GO, Nova Aurora - GO

TABELA Po01 - POLÍTICA, PLANO E CONSÓRCIOS INTERMUNICIPAIS DE SANEAMENTO

ANO DE
REFERÊNCIA
2011

Município		Consórcio Intermunicipal regulamentado pela Lei Federal nº 11.107/05 que tenha como uma de suas atribuições a gestão ou a prestação de serviços de limpeza urbana ou manejo de resíduos sólidos			
Código	Nome/UF	Município integrante de Consórcio intermunicipal	Sigla / Nome do Consórcio	Nº/Ano da Lei Municipal autorizativa de constituição ou adesão ao Consórcio	Demais municípios integrantes do Consórcio Intermunicipal
REGIÃO CENTRO-OESTE		Po042	Po043	Po045	Po046
510620	Nova Brasilândia/MT	Não			
510885	Nova Marilândia/MT	Em processo de elaboração	CIDES		
510890	Nova Maringá/MT	Não			
510623	Nova Olímpia/MT	Sim	cides-arp	674/07/12/2005	Nova Olímpia - MT, Alto Paraguai - MT, Barra do Bugres - MT, Arenópolis - MT, Campo Novo do Parecis - MT, Denise - MT, Tangará da Serra - MT, Porto Estrela - MT, Nortelândia - MT, Santo Afonso - MT, Nova Maringá - MT, São José do Rio Claro - MT, Nova Marilândia - MT, Diamantino - MT
521500	Nova Veneza/GO	Não			
510625	Nova Xavantina/MT	Não			
510626	Novo Mundo/MT	Sim	Consortorio Intermunicipal Vale do Peixoto.	305/2010	Guarantã do Norte - MT, Peixoto de Azevedo - MT, Matupá - MT, Novo Mundo - MT, Terra Nova do Norte - MT
521560	Padre Bernardo/GO	Não			
521570	Palmeiras de Goiás/GO	Não			
521600	Panamá/GO	Sim	Consórcio Intermunicipal de Desenvolvimento Regional Três Rios - CM3R	0385/2011	Água Limpa - GO, Aloândia - GO, Bom Jesus de Goiás - GO, Buriti Alegre - GO, Edéia - GO, Edealina - GO, Goiatuba - GO, Joviânia - GO, Marzagão - GO, Morrinhos - GO, Porteirão - GO, Panamá - GO, Pontalina - GO, Vicentinópolis - GO
510629	Paranaíta/MT	Não			
510642	Peixoto de Azevedo/MT	Sim		236/2010	Matupá - MT, Guarantã do Norte - MT, Novo Mundo - MT, Terra Nova do Norte - MT
521645	Perolândia/GO	Não			
521680	Petrolina de Goiás/GO	Não			
521740	Pires do Rio/GO	Não			
500690	Porto Murtinho/MS	Não			
521850	Quirinópolis/GO	Não			
510719	Ribeirãozinho/MT	Não			
500720	Rio Brilhante/MS	Não			
521880	Rio Verde/GO	Não			
510724	Santa Carmem/MT	Não			
510774	Santa Cruz do Xingu/MT	Não			
521940	Santa Rita do Araguaia/GO	Não			
521990	São Francisco de Goiás/GO	Não			
510730	São José do Rio Claro/MT	Não			
522010	São Luís de Montes Belos/GO	Não			
522015	São Luíz do Norte/GO	Não			
522020	São Miguel do Araguaia/GO	Não			
522026	São Miguel do Passa Quatro/GO	Não			
522040	São Simão/GO	Não			

TABELA Po01 - POLÍTICA, PLANO E CONSÓRCIOS INTERMUNICIPAIS DE SANEAMENTO

ANO DE
REFERÊNCIA
2011

Município		Consórcio Intermunicipal regulamentado pela Lei Federal nº 11.107/05 que tenha como uma de suas atribuições a gestão ou a prestação de serviços de limpeza urbana ou manejo de resíduos sólidos			
Código	Nome/UF	Município integrante de Consórcio intermunicipal	Sigla / Nome do Consórcio	Nº/Ano da Lei Municipal autorizativa de constituição ou adesão ao Consórcio	Demais municípios integrantes do Consórcio Intermunicipal
REGIÃO CENTRO-OESTE		Po042	Po043	Po045	Po046
522060	Silvânia/GO	Não			
510790	Sinop/MT	Não			
500793	Sonora/MS	Sim	COINTA - Consórcio Intermunicipal Para Desenvolvimento Sustentável da Bacia do Rio Taquari		Camapuã - MS
510795	Tangará da Serra/MT	Não			
500797	Taquarussu/MS	Não			
500800	Terenos/MS	Não			
522170	Uruana/GO	Não			
522200	Vianópolis/GO	Não			

TABELA In01
INDICADORES GERAIS

TABELA In01 - INDICADORES GERAIS

ANO DE
REFERÊNCIA
2011

Município	Taxa de empregados por habitante urbano	Despesa por empregado	Incidência de despesas com RSU na prefeitura	Incidência de despesas com empresas contratadas	Autosuficiência financeira	Despesa per capita com RSU	Incidência de empregados próprios	Incidência de empreg. de empr. contrat. no total de empreg. no manejo	Incidência de empreg. admin. no total de empreg. no manejo	Receita arrecadada percapita com serviços de manejo
Código Nome/UF	Empreg./1000hab.	R\$/empregado.	%	%	%	R\$/habitante	%	%	%	R\$/Habitante
REGIÃO CENTRO-OESTE	I001	I002	I003	I004	I005	I006	I007	I008	I010	I011
520010 Abadiânia/GO			4,7	10,8		41,55				
520025 Águas Lindas de Goiás/GO										
520030 Alexânia/GO	1,5	49.588,00	8,4	10,5		74,70	63,3	36,7	0,0	
520060 Alto Paraíso de Goiás/GO										
520085 Americano do Brasil/GO										
520110 Anápolis/GO			17,9	99,3	18,7	110,49				20,7
520145 Aparecida do Rio Doce/GO										
510100 Araguaiana/MT										
510120 Araguainha/MT	10,8						100,0	0,0	0,0	
520215 Araguapaz/GO										
510130 Arenópolis/MT										
510180 Barra do Garças/MT	0,8						29,3	70,7	2,4	
520330 Bela Vista de Goiás/GO			1,4	4,1		29,18				
500215 Bodoquena/MS			4,3	0,0		88,89				
500220 Bonito/MS			1,2	21,0		24,50				
530010 Brasília/DF			1,9	61,5	34,8	119,87				41,7
510190 Brasnorte/MT	0,4	49.237,61	3,4	4,0	34,3	19,09	100,0	0,0	0,0	6,6
520390 Buriti Alegre/GO										
500240 Caarapó/MS	2,0						100,0	0,0	5,4	
520400 Cabeceiras/GO										
520410 Cachoeira Alta/GO										
520455 Caldazinha/GO	10,8	10.993,51	3,2	0,1		119,06	100,0	0,0	0,0	
500270 Campo Grande/MS										12,9
520485 Campo Limpo de Goiás/GO				0,0		12,24				
510268 Campos de Júlio/MT	2,9						100,0	0,0	0,0	
520495 Campos Verdes/GO										
500280 Caracol/MS										
510285 Castanheira/MT	3,0						100,0	0,0	16,7	
520545 Cezarina/GO	6,0						73,5	26,5	8,8	
510320 Colíder/MT			7,3	1,3		108,30				
510330 Comodoro/MT	2,0						100,0	0,0	4,0	
510335 Confresa/MT	2,5						100,0	0,0	8,3	
510336 Conquista D Oeste/MT	5,3	11.545,45		5,5		60,74	100,0	0,0	0,0	

TABELA In01 - INDICADORES GERAIS

ANO DE
REFERÊNCIA
2011

Município		Taxa de empregados por habitante urbano	Despesa por empregado	Incidência de despesas com RSU na prefeitura	Incidência de despesas com empresas contratadas	Autosuficiência financeira	Despesa per capita com RSU	Incidência de empregados próprios	Incidência de empreg. de empr. contrat. no total de empreg. no manejo	Incidência de empreg. admin. no total de empreg. no manejo	Receita arrecadada per capita com serviços de manejo
Código	Nome/UF	Empreg./1000hab.	R\$/empregado.	%	%	%	R\$/habitante	%	%	%	R\$/Habitante
REGIÃO CENTRO-OESTE		I001	I002	I003	I004	I005	I006	I007	I008	I010	I011
500320	Corumbá/MS			4,0	100,0	5,3	89,70				4,8
520580	Corumbá de Goiás/GO			1,8	35,8		37,89				
520590	Corumbáiba/GO			2,6	3,9		99,22				
500325	Costa Rica/MS										
520620	Cristalina/GO	2,3						0,0	100,0	4,4	0,0
510340	Cuiabá/MT										
500370	Dourados/MS	1,9	32.415,11		96,7		60,51	4,1	95,9	9,4	
520735	Edealina/GO	11,7						100,0	0,0	3,3	
520750	Estrela do Norte/GO			10,0	0,0		121,50				
500390	Figueirão/MS	10,4	20.048,75	2,7	100,0		208,98	0,0	100,0	6,2	
520780	Firminópolis/GO				1,8		42,36				
520790	Flores de Goiás/GO										
520800	Formosa/GO										
520810	Formoso/GO										
510385	Gaúcha do Norte/MT	2,7						100,0	0,0	0,0	
500400	Glória de Dourados/MS										
520860	Goianésia/GO			4,7	3,4		58,89				
520870	Goiânia/GO	3,5	29.843,45	5,7	1,7		105,29	95,5	4,5	6,2	
520910	Goiatuba/GO	3,1						100,0	0,0	0,0	
520929	Guaraíta/GO										
510410	Guarantã do Norte/MT	0,7	49.860,28	2,5	59,8	26,8	35,07	47,1	52,9	5,9	9,4
510420	Guiratinga/MT										
520960	Heitorai/GO										
520970	Hidrolândia/GO	3,9						88,1	11,9	4,8	
520980	Hidrolina/GO	11,2	11.324,79	4,9	1,1		126,64	100,0	0,0	9,1	
520990	Iaciara/GO										
520995	Indiara/GO			1,0	4,4		16,22				
521010	Ipameri/GO	2,0	16.886,36	1,7	32,7		34,60	100,0	0,0	15,9	
521056	Itaguari/GO	3,8	13.145,07	2,1	0,0		49,58	100,0	0,0	0,0	
521120	Itapuranga/GO	2,1	10.002,56	1,5	33,7		21,23	100,0	0,0	2,2	
521130	Itarumã/GO	2,7	42.447,28	3,0	0,0		113,30	100,0	0,0	18,2	
521140	Itaçu/GO				10,2		107,75				
521150	Itumbiara/GO			7,2	58,6	0,7	157,68				1,1

TABELA In01 - INDICADORES GERAIS

ANO DE
REFERÊNCIA
2011

Município	Taxa de empregados por habitante urbano	Despesa por empregado	Incidência de despesas com RSU na prefeitura	Incidência de despesas com empresas contratadas	Autosuficiência financeira	Despesa per capita com RSU	Incidência de empregados próprios	Incidência de empreg. de empr. contrat. no total de empreg. no manejo	Incidência de empreg. admin. no total de empreg. no manejo	Receita arrecadada percapita com serviços de manejo
Código Nome/UF	Empreg./1000hab.	R\$/empregado.	%	%	%	R\$/habitante	%	%	%	R\$/Habitante
REGIÃO CENTRO-OESTE	I001	I002	I003	I004	I005	I006	I007	I008	I010	I011
500470 Ivinhema/MS	1,4	12.862,24	1,2	0,6	96,4	18,57	100,0	0,0	12,0	17,9
521190 Jataí/GO	2,2						44,0	56,0	3,3	
500510 Jateí/MS	13,4						44,0	56,0	8,0	
510510 Juara/MT	1,4						100,0	0,0	2,7	
521220 Jussara/GO	8,1	2.190,59	1,8	60,2		17,78	100,0	0,0	2,4	
521225 Lagoa Santa/GO	12,6	12.240,00		3,4		154,55	100,0	0,0	10,0	
510525 Lucas do Rio Verde/MT	2,3						12,8	87,2	6,9	
521250 Luziânia/GO			2,2	21,9	27,9	26,92				7,5
500540 Maracaju/MS	1,1	76.956,42	4,3	100,0		81,71	0,0	100,0	0,0	
521290 Marzagão/GO	9,4	1.764,71	10,0	33,3		16,54	41,2	58,8	5,9	
521310 Mineiros/GO			5,4	70,1		103,82				
500560 Miranda/MS	2,0	17.570,65	1,3	10,2		35,84	100,0	0,0	0,0	
510562 Mirassol D Oeste/MT										4,3
521380 Morrinhos/GO	2,9	14.871,88	3,5	0,0		42,66	100,0	0,0	3,8	
521385 Morro Agudo de Goiás/GO	7,3	11.049,63		0,0		80,75	100,0	0,0	8,3	
521390 Mossâmedes/GO	4,3						100,0	0,0	14,3	
521400 Mozarlândia/GO	9,2						100,0	0,0	4,4	
500570 Naviraí/MS										
510590 Nobres/MT	2,1	18.360,46		62,3		38,33	76,9	23,1		
510600 Nortelândia/MT										
521470 Nova América/GO	13,9	8.164,88	2,5	2,3	6,6	113,74	100,0	0,0	13,0	7,5
521480 Nova Aurora/GO	7,4	11.589,77	2,2	0,0		86,17	100,0	0,0	7,1	
510620 Nova Brasilândia/MT	2,2						100,0	0,0		0,8
510885 Nova Marilândia/MT	5,6	10.000,00	1,8	0,0		55,67	100,0	0,0		
510890 Nova Maringá/MT	2,6						100,0	0,0	11,1	
510623 Nova Olímpia/MT	1,0						100,0	0,0	6,2	
521500 Nova Veneza/GO				2,1		61,11				
510625 Nova Xavantina/MT			2,8	0,0		40,29				
510626 Novo Mundo/MT				35,0		38,76				
521560 Padre Bernardo/GO										
521570 Palmeiras de Goiás/GO										
521600 Panamá/GO	7,4						100,0	0,0		
510629 Paranaíta/MT	2,5						100,0	0,0	7,1	

TABELA In01 - INDICADORES GERAIS

ANO DE
REFERÊNCIA
2011

Município	Taxa de empregados por habitante urbano	Despesa por empregado	Incidência de despesas com RSU na prefeitura	Incidência de despesas com empresas contratadas	Autosuficiência financeira	Despesa per capita com RSU	Incidência de empregados próprios	Incidência de empreg. de empr. contrat. no total de empreg. no manejo	Incidência de empreg. admin. no total de empreg. no manejo	Receita arrecadada per capita com serviços de manejo
Código Nome/UF	Empreg./1000hab.	R\$/empregado.	%	%	%	R\$/habitante	%	%	%	R\$/Habitante
REGIÃO CENTRO-OESTE	I001	I002	I003	I004	I005	I006	I007	I008	I010	I011
510642 Peixoto de Azevedo/MT	1,6	8.762,32	0,7	0,0	19,1	13,56	100,0	0,0	9,7	2,6
521645 Perolândia/GO	9,1	21.042,44	3,2	41,9		191,60	100,0	0,0	5,9	
521680 Petrolina de Goiás/GO	5,1	22.209,17	4,5	0,5		113,07	100,0	0,0	2,9	
521740 Pires do Rio/GO	2,6						100,0	0,0	2,8	
500690 Porto Murtinho/MS	1,5						33,3	66,7	0,0	
521850 Quirinópolis/GO			3,6	48,8	23,1	66,81				15,4
510719 Ribeirãozinho/MT	7,0	20.412,40	2,8	20,3		143,38	72,7	27,3	0,0	
500720 Rio Brilhante/MS	1,5						32,4	67,6	5,4	
521880 Rio Verde/GO	2,9	14.512,47	1,7	0,0		41,77	0,0	100,0	2,9	
510724 Santa Carmem/MT	2,6	13.130,90	1,0	11,8	5,5	33,78	100,0	0,0	0,0	1,8
510774 Santa Cruz do Xingu/MT	14,7						79,0	21,0		
521940 Santa Rita do Araguaia/GO	3,2	27.360,00		100,0		87,06	0,0	100,0	5,0	
521990 São Francisco de Goiás/GO	4,5	39.832,70	6,6	0,6		178,22	100,0	0,0	5,0	
510730 São José do Rio Claro/MT	3,0						100,0	0,0	2,4	1,5
522010 São Luís de Montes Belos/GO										
522015 São Luiz do Norte/GO	8,9	11.108,86	3,2	1,2		98,61	100,0	0,0	5,7	
522020 São Miguel do Araguaia/GO	2,0	19.158,56	1,6	10,6		39,12	97,2	2,8	2,8	
522026 São Miguel do Passa Quatro/GO										
522040 São Simão/GO	3,6	20.042,34	2,2	88,2	2,0	71,37	23,7	76,3	8,5	1,4
522060 Silvânia/GO	2,7						41,2	58,8	2,9	
510790 Sinop/MT	2,1						100,0	0,0	1,0	
500793 Sonora/MS	2,2						0,0	100,0	6,4	
510795 Tangará da Serra/MT	1,4						3,6	96,4	3,6	13,3
500797 Taquarussu/MS			2,3	6,5		129,00				
500800 Terenos/MS			6,5	8,4		247,91				
522170 Uruana/GO			1,5	1,2		33,32				
522200 Vianópolis/GO	4,4						97,6	2,4		

TABELA In02
INDICADORES SOBRE COLETA DE RESÍDUOS SÓLIDOS DOMICILIARES E
PÚBLICOS

TABELA In02 - INDICADORES SOBRE COLETA DE RESÍDUOS SÓLIDOS DOMICILIARES E PÚBLICOS

ANO DE
REFERÊNCIA
2011

Município	Tx. Cobertura de coleta RDO relativo a Pop. total	Tx. cobertura de coleta RDO relativo a Pop. urbana	Tx. de terceirização da coleta	Produtividade média de coletadores motoristas	Tx. de motoristas e coletadores por hab. urbano	Massa RDO+RPU col. per capita (hab. urbano)	Massa RDO coleta per capita (hab. atendido)	Custo unitário da coleta	Incidência do custo da coleta no custo tot. do manejo	Incidência de emp. da coleta no total de emp. no manejo	Tx. de RCD colet. Pref. sobre (RDO + RPU)	Tx. de RPU sobre RDO	Massa (RDO + RPU)col. em rel. à pop. total atendida	Massa RCD em relação a pop. urbana
Código Nome/UF	%	%	%	Km/(emp. x dia)	Emp./1000hab	Kg/(hab. x dia)	Kg/(hab. x dia)	R\$/t	%	%	%	%	%	%
REGIÃO CENTRO-OESTE	I015	I016	I017	I018	I019	I021	I022	I023	I024	I025	I026	I027	I028	I029
520010 Abadiânia/GO	68,4	100,0	0,0			0,8	0,8	103,57	76,1			12,0	0,8	
520025 Águas Lindas de Goiás/GO	100,0	99,8	57,1			1,6							1,6	
520030 Alexânia/GO	100,0	100,0	0,0	2.578,3	0,8	1,8	1,2	100,68	87,4	53,3		19,6	1,5	
520060 Alto Paraíso de Goiás/GO	100,0	100,0	0,0	632,6	1,5	0,8	0,6			44,4		0,0	0,6	
520085 Americano do Brasil/GO	90,0	90,0	0,0	3.060,7	0,8	2,2	2,0			33,3	0,4	3,6	2,1	
520110 Anápolis/GO	100,0	100,0	100,0	2.623,2	0,4	0,8		60,98	15,9	17,0	134,2		0,8	669,3
520145 Aparecida do Rio Doce/GO	61,8	61,5	0,0			1,4							1,8	
510100 Araguaiana/MT	68,5	100,0	0,0			0,7	0,4					68,6	0,7	
510120 Araguaína/MT	87,8	99,1	0,0	63,9	4,3	0,2	0,1			40,0		60,0	0,2	
520215 Araguaçaz/GO	95,7	96,0	75,0	2.658,2	1,7	3,9				24,3			2,8	
510130 Arenópolis/MT	93,6	94,1	0,0			0,1					66,7		0,1	
510180 Barra do Garças/MT	100,0	100,0	71,6	12.495,6	0,2	1,9	1,2			22,0		39,7	1,7	
520330 Bela Vista de Goiás/GO	100,0	100,0	2,6	390,0	1,3	0,4	0,3	114,36	61,9	44,2	166,6	11,1	0,3	
500215 Bodoquena/MS	72,9	99,0	1,0	392,3	1,7	0,6	0,6	211,05	51,2	20,8	29,0	2,3	0,6	165,4
500220 Bonito/MS	82,5	100,0	4,4	5.060,7	0,6	2,7		18,52	75,0	23,3	49,4		2,7	735,0
530010 Brasília/DF	97,7	98,4	99,4	9.982,1	0,3	2,2	0,9	19,24	13,0	12,1	60,2	151,2	2,2	
510190 Brasnorte/MT	69,7	96,9	0,0	1.840,3	0,4	0,6		24,28	28,4	100,0			0,6	
520390 Buriti Alegre/GO	100,0	100,0	26,7			1,2							1,1	
500240 Caarapó/MS	100,0	100,0	0,0	1.183,8	0,5	0,6	0,4			27,0		10,8	0,4	
520400 Cabeceiras/GO	74,9	79,4	0,0	1.282,8	0,7	0,8	0,8			16,7		0,0	0,8	
520410 Cachoeira Alta/GO	79,4	100,0	0,0			0,8							0,8	
520455 Caldazinha/GO	76,2	41,3	0,0	456,0	3,6	1,4	0,7	73,28	31,7	33,3	0,3	57,6	1,1	
500270 Campo Grande/MS	98,8	98,8	100,0	3.328,7	0,3	1,0	1,0			28,6	38,7	0,0	1,0	
520485 Campo Limpo de Goiás/GO	100,0	100,0	0,0	119,8	1,5	0,2	0,1	220,00	100,0	44,4	3,3	100,0	0,1	
510268 Campos de Júlio/MT	77,9	100,0	0,0	2.822,2	1,4	3,5	2,6			50,0		32,5	3,5	
520495 Campos Verdes/GO	89,2	10,8	0,0	1.329,1	2,8	3,2				35,3	50,1		3,2	
500280 Caracol/MS	65,5	100,0	1,4	170,1	2,4	0,4				33,3			0,3	
510285 Castanheira/MT	47,6	100,0	0,0	1.278,0	1,0	1,1				33,3			1,1	
520545 Cezarina/GO	100,0	100,0	0,0	262,3	1,8	0,4	0,3			29,4		0,0	0,3	
510320 Colíder/MT	81,3	100,0			0,5					27,3				
510330 Comodoro/MT	70,6	100,0	0,0	2.308,3	0,5	0,9	0,9			24,0		0,4	0,9	
510335 Confresa/MT	100,0	60,0	0,0	4.153,4	0,4	1,5				16,7			0,8	
510336 Conquista D Oeste/MT	60,7	100,0	0,0	159,7	2,9	0,4		283,33	66,9	54,6	150,0		0,4	

TABELA In02 - INDICADORES SOBRE COLETA DE RESÍDUOS SÓLIDOS DOMICILIARES E PÚBLICOS

ANO DE
REFERÊNCIA
2011

Município	Tx. Cobertura de coleta RDO relativo a Pop. total	Tx. cobertura de coleta RDO relativo a Pop. urbana	Tx. de terceirização da coleta	Produtividade média de coletadores motoristas	Tx. de motoristas e coletadores por hab. urbano	Massa RDO+RPU col. per capita (hab. urbano)	Massa RDO coleta per capita (hab. atendido)	Custo unitário da coleta	Incidência do custo da coleta no custo tot. do manejo	Incidência de emp. da coleta no total de emp. no manejo	Tx. de RCD colet. Pref. sobre (RDO + RPU)	Tx. de RPU sobre RDO	Massa (RDO + RPU)col. em rel. à pop. total atendida	Massa RCD em relação a pop. urbana
Código Nome/UF	%	%	%	Km/(emp. x dia)	Emp./1000hab	Kg/(hab. x dia)	Kg/(hab. x dia)	R\$/t	%	%	%	%	%	%
REGIÃO CENTRO-OESTE	I015	I016	I017	I018	I019	I021	I022	I023	I024	I025	I026	I027	I028	I029
500320 Corumbá/MS	90,1	100,0	100,0	2.236,4	0,3	0,6	0,5	123,81	30,8	31,2		25,0	0,6	
520580 Corumbá de Goiás/GO	61,9	100,0	0,0	1.789,1	0,5	0,7		60,83	41,8	17,6			0,7	
520590 Corumbáiba/GO	90,4	100,0	0,0	2.428,1	0,5	1,0	0,6	51,73	18,6	6,2	131,6	35,7	0,8	
500325 Costa Rica/MS	100,0	100,0	100,0	839,9	0,6	0,4	0,4			17,5		3,7	0,4	
520620 Cristalina/GO	82,5	100,0	100,0	1.150,2	0,7	0,8				28,9			0,8	
510340 Cuiabá/MT	98,9	100,0	91,7	4.617,6	0,2	0,8	0,7	86,97		22,8		9,6	0,8	
500370 Dourados/MS	100,0	90,0	99,7	2.818,7	0,4	1,0	0,9	87,17	48,3	20,2		7,4	0,9	
520735 Edealina/GO	68,8	100,0	0,0	228,2	2,7	0,5				23,3	50,0		0,5	
520750 Estrela do Norte/GO	88,4	100,0	0,0	527,2	1,4	0,6		67,85	12,6	14,8			0,6	
500390 Figueirão/MS	99,7	100,0	99,9	481,8	3,3	1,4	0,5	275,92	64,9	31,2	72,8	42,4	0,7	423,5
520780 Firminópolis/GO	75,8	8,4	2,4	121,3	2,5	0,3		287,33	63,8	43,1			0,3	
520790 Flores de Goiás/GO	26,4	100,0	0,0	313,1	1,8	0,5	0,3			27,3		75,0	0,5	
520800 Formosa/GO	91,9	100,0	0,0			0,5							0,5	
520810 Formoso/GO	73,9	100,0	0,0	2.734,8	0,8	2,0				12,0	0,8		2,0	22,4
510385 Gaúcha do Norte/MT	34,9	100,0	0,0	1.447,3	1,8	2,2				66,7			2,2	
500400 Glória de Dourados/MS	100,0	100,0	100,0	1.288,6	0,8	0,9	0,6			35,3		15,2	0,7	
520860 Goianésia/GO	100,0	100,0	0,0	1.015,9	0,7	0,6	0,5	70,10	25,5	23,8		19,4	0,6	
520870 Goiânia/GO	99,6	100,0	0,0	2.218,8	0,5	1,0		80,78	26,9	14,3	195,6		1,0	
520910 Goiatuba/GO	92,1	100,0	0,0	2.436,4	0,3	0,7	0,6			10,9		8,9	0,7	
520929 Guaraitá/GO	60,7	100,0	22,2	57,5	4,2	0,2				35,3			0,2	
510410 Guarantã do Norte/MT	78,0	100,0	93,9	2.031,6	0,3	0,6	0,5	87,27	52,4	47,1		6,8	0,6	
510420 Guiratinga/MT	100,0	6,5	0,0			0,3							0,2	
520960 Heitorai/GO	99,7	100,0	50,0	44,7	1,9	0,1	0,0			14,3	70,0	100,0	0,1	52,0
520970 Hidrolândia/GO	60,2	100,0	33,3	91,0	0,8	0,1				19,0	19,0		0,1	
520980 Hidrolina/GO	100,0	100,0	0,0	170,0	5,1	0,7		340,06	72,6	45,4	1,2		0,6	5,8
520990 Iaciara/GO	87,7	95,9	0,0	417,5	1,3	0,5	0,2			35,3	84,2	102,1	0,4	
520995 Indiará/GO	85,7	100,0	0,0	2.565,5	0,4	0,9		19,67	41,3	27,8	214,2		0,9	
521010 Ipameri/GO	86,3	100,0	0,0	1.346,8	0,6	0,7	0,7	36,13	26,6	29,6	0,3	5,0	0,7	1,6
521056 Itaguari/GO	87,9	100,0	0,0	2.172,5	0,8	1,4	0,6	32,93	34,1	20,0		142,9	1,4	
521120 Itapuranga/GO	81,3	100,0	0,0	3.306,7	0,4	1,1	1,0	24,60	45,3	17,8		6,4	1,1	
521130 Itarumã/GO	100,0	100,0	0,0	1.123,3	1,2	1,2		101,98	38,4	45,4			0,8	
521140 Itauçu/GO	81,4	92,6	0,0	603,8	3,1	1,6		107,27	58,1	35,7			1,5	
521150 Itumbiara/GO	100,0	100,0	98,4	2.727,6	0,4	0,9	0,9	77,67	16,9	7,7	19,4	3,7	0,9	133,7

TABELA In02 - INDICADORES SOBRE COLETA DE RESÍDUOS SÓLIDOS DOMICILIARES E PÚBLICOS

ANO DE
REFERÊNCIA
2011

Município	Tx. Cobertura de coleta RDO relativo a Pop. total	Tx. cobertura de coleta RDO relativo a Pop. urbana	Tx. de terceirização da coleta	Produtividade média de coletores motoristas	Tx. de motoristas e coletores por hab. urbano	Massa RDO+RPU col. per capita (hab. urbano)	Massa RDO coleta per capita (hab. atendido)	Custo unitário da coleta	Incidência do custo da coleta no custo tot. do manejo	Incidência de emp. da coleta no total de emp. no manejo	Tx. de RCD colet. Pref. sobre (RDO + RPU)	Tx. de RPU sobre RDO	Massa (RDO + RPU)col. em rel. à pop. total atendida	Massa RCD em relação a pop. urbana
Código Nome/UF	%	%	%	Km/(emp. x dia)	Emp./1000hab	Kg/(hab. x dia)	Kg/(hab. x dia)	R\$/t	%	%	%	%	%	%
REGIÃO CENTRO-OESTE	I015	I016	I017	I018	I019	I021	I022	I023	I024	I025	I026	I027	I028	I029
500470 Ivinhema/MS	100,0	100,0	1,2	725,0	0,7	0,4	0,3	87,70	74,3	48,0		0,8	0,3	
521190 Jataí/GO	89,9	97,7	57,1	3.139,6	0,3	0,8				14,1			0,9	
500510 Jateí/MS	100,0	100,0	0,0	1.384,4	3,2	3,8		14,62		24,0			1,8	
510510 Juara/MT	75,9	95,6	0,0	839,1	0,8	0,6	0,5			54,0		16,7	0,6	
521220 Jussara/GO	89,1	100,0	5,3	2.053,9	1,8	3,4				22,8	33,9		3,1	
521225 Lagoa Santa/GO	98,4	100,0	100,0	485,0	6,3	2,6	1,6	105,67	65,5	50,0		0,0	1,6	
510525 Lucas do Rio Verde/MT	100,0	1,8	44,4	1.281,6	0,8	0,9	0,4			34,3		80,0	0,8	
521250 Luziânia/GO	90,6	90,0	4,1	3.580,7	0,3	1,0	0,9	42,86	59,0	39,8		16,2	1,1	
500540 Maracaju/MS	100,0	100,0	100,0		0,0	0,7		157,99	49,5	0,0			0,6	
521290 Marzagão/GO	100,0	100,0	58,3	95,8	1,6	0,2	0,1	111,11	33,3	17,6		100,0	0,2	
521310 Mineiros/GO	91,2	100,0	88,8	3.297,1	0,3	0,9		83,23	26,9	12,3	39,4		0,9	212,4
500560 Miranda/MS	73,2	100,0	0,0	7.028,8	0,6	3,8		11,64	45,6	31,2	0,8		3,2	
510562 Mirassol D Oeste/MT	67,9	12,5	0,0	871,7	0,9	0,7				46,3			0,8	
521380 Morrinhos/GO	100,0	100,0	33,5	1.045,4	1,3	1,8	1,3			46,2	27,8	17,7	1,6	785,2
521385 Morro Agudo de Goiás/GO	70,0	100,0	0,0	664,5	1,8	1,0				25,0	32,0		1,0	
521390 Mossâmedes/GO	65,4	100,0	0,0	777,4	0,9	0,6				21,4	5,9		0,6	
521400 Mozarlândia/GO	100,0	51,3	0,0	3.311,4	1,4	3,9	2,5			15,0		42,1	3,6	
500570 Naviraí/MS	100,0	100,0	19,0	3.606,5	0,4	1,2	1,1			15,6	0,6	1,2	1,1	18,4
510590 Nobres/MT	83,0	96,4	81,4			1,2	1,0	53,95	60,8			22,8	1,2	
510600 Nortelândia/MT	81,9	100,0	0,0			0,6	0,5				25,0	25,0	0,6	
521470 Nova América/GO	73,9	100,0	0,0	766,8	1,8	1,2		76,96	29,5	13,0			1,2	
521480 Nova Aurora/GO	90,8	100,0	0,0	862,6	2,7	2,0	1,4	52,72	43,9	35,7	88,9	35,0	2,0	
510620 Nova Brasilândia/MT	79,8	100,0	0,0			2,3					166,7		2,3	
510885 Nova Marilândia/MT	66,3	100,0	23,1			1,8		60,00	54,6		15,4		1,8	
510890 Nova Maringá/MT	100,0	100,0	0,0	1.150,2	1,1	1,1				44,4			0,6	
510623 Nova Olímpia/MT	90,4	100,0	0,0	2.027,0	0,6	1,0	1,0			56,2		1,1	1,0	
521500 Nova Veneza/GO	100,0	100,0	100,0			0,4	0,3		34,7			0,0	0,3	
510625 Nova Xavantina/MT	100,0	100,0	0,4	1.334,9	0,8	0,9		33,90	26,6	19,0	5,0		0,7	50,4
510626 Novo Mundo/MT	39,3	100,0	0,0	926,5	0,7	0,5	0,5	100,62	51,0	66,7	20,7	5,4	0,5	
521560 Padre Bernardo/GO	75,5	100,0	0,0	6.302,9	0,5	2,5	1,1			17,9		18,8	1,3	
521570 Palmeiras de Goiás/GO	100,0	100,0	0,0	222,9	0,8	0,2				13,4			0,1	
521600 Panamá/GO	100,0	100,0	0,0			0,9							0,6	
510629 Paranaíta/MT	52,9	100,0	0,0	1.594,9	0,9	1,2				35,7			1,2	

TABELA In02 - INDICADORES SOBRE COLETA DE RESÍDUOS SÓLIDOS DOMICILIARES E PÚBLICOS

ANO DE
REFERÊNCIA
2011

Município	Tx. Cobertura de coleta RDO relativo a Pop. total	Tx. cobertura de coleta RDO relativo a Pop. urbana	Tx. de terceirização da coleta	Produtividade média de coletadores motoristas	Tx. de motoristas e coletadores por hab. urbano	Massa RDO+RPU col. per capita (hab. urbano)	Massa RDO coleta per capita (hab. atendido)	Custo unitário da coleta	Incidência do custo da coleta no custo tot. do manejo	Incidência de emp. da coleta no total de emp. no manejo	Tx. de RCD colet. Pref. sobre (RDO + RPU)	Tx. de RPU sobre RDO	Massa (RDO + RPU)col. em rel. à pop. total atendida	Massa RCD em relação a pop. urbana
Código Nome/UF	%	%	%	Km/(emp. x dia)	Emp./1000hab	Kg/(hab. x dia)	Kg/(hab. x dia)	R\$/t	%	%	%	%	%	%
REGIÃO CENTRO-OESTE	I015	I016	I017	I018	I019	I021	I022	I023	I024	I025	I026	I027	I028	I029
510642 Peixoto de Azevedo/MT	64,3	100,0	0,0	1.710,3	0,8	1,1	1,1	20,20	59,7	48,4		0,4	1,1	
521645 Perolândia/GO	87,7	100,0	10,6	671,2	1,1	0,7		290,15	34,1	11,8	12,8		0,5	
521680 Petrolina de Goiás/GO	100,0	100,0	0,0	1.309,9	1,5	1,7				29,4			1,1	
521740 Pires do Rio/GO	100,0	100,0	0,0	1.590,5	0,7	1,0				28,2	0,4		0,9	4,8
500690 Porto Murtinho/MS	65,4	100,0	0,0	1.207,7	0,4	0,4				26,7	0,7		0,4	
521850 Quirinópolis/GO	100,0	100,0	0,0	1.341,8	0,5	0,6	0,5	114,29	37,2	17,5	34,3	0,0	0,5	93,2
510719 Ribeirãozinho/MT	70,7	100,0	76,5	674,1	1,9	1,1		71,88	20,3	27,3	23,5		1,1	
500720 Rio Brilhante/MS	96,8	99,8	28,6		0,0	0,4	0,2			0,0		40,0	0,3	
521880 Rio Verde/GO	83,4	90,0	100,0	16.856,9	0,1	2,1	1,3	38,81	70,1	5,0		74,4	2,3	
510724 Santa Carmem/MT	100,0	99,0	0,0	119,8	1,3	0,1		399,87	57,1	50,0			0,1	
510774 Santa Cruz do Xingu/MT	65,8	100,0	80,0				0,2						0,2	
521940 Santa Rita do Araguaia/GO	88,9	100,0	100,0	1.118,2	0,6	0,6		235,30	60,2	20,0			0,6	
521990 São Francisco de Goiás/GO	100,0	100,0	0,0	3.067,1	1,1	2,9		21,25	12,8	25,0	3,1		2,2	
510730 São José do Rio Claro/MT	76,9	100,0	0,0	1.562,0	0,7	0,9	0,7			22,0		22,2	0,9	
522010 São Luís de Montes Belos/GO	88,5	100,0	0,0	6.134,2	0,3	1,8	1,2			12,2		45,4	1,8	
522015 São Luiz do Norte/GO	100,0	100,0	0,0	399,4	2,0	0,7		261,24	67,2	22,9			0,6	
522020 São Miguel do Araguaia/GO	79,3	100,0	25,0	2.255,2	1,0	1,9		32,02	55,7	47,2	4,2		1,9	62,4
522026 São Miguel do Passa Quatro/GO	52,9	67,1	0,0			0,7	0,5					50,0	0,7	
522040 São Simão/GO	95,4	99,9	36,4	766,8	0,7	0,4	0,3	62,49	14,0	18,6		57,1	0,4	
522060 Silvânia/GO	66,4	100,0	0,3	1.749,2	0,6	0,9	0,9			23,5	21,8	0,3	0,9	
510790 Sinop/MT	100,0	100,0	20,9	1.718,8	1,0	1,5	1,2			48,0		1,0	1,2	
500793 Sonora/MS	90,3	100,0	100,0	4.163,7	0,6	2,1	1,8			25,8		15,8	2,1	
510795 Tangará da Serra/MT	96,2	100,0	100,0	3.335,5	0,3	0,7	0,7	132,09		18,0		2,4	0,7	
500797 Taquarussu/MS	69,7	100,0	0,0			0,6	0,2	226,50	40,5			188,8	0,6	
500800 Terenos/MS	42,4	100,0	81,3	2.849,8	0,4	1,0	0,8	57,85	8,4	8,8		23,0	1,0	
522170 Uruana/GO	100,0	100,0	0,0	791,3	1,1	0,7		69,48	55,2	16,4			0,6	
522200 Vianópolis/GO	83,0	97,4	11,5			0,9					4,9		0,8	36,8

TABELA In03
INDICADORES SOBRE COLETA SELETIVA E TRIAGEM

TABELA In03 - INDICADORES SOBRE COLETA SELETIVA E TRIAGEM

ANO DE
REFERÊNCIA
2011

Município	Taxa de recuperação de recicláveis em relação a quantidade de RDO e RPU	Massa recuperada per capita	Relação entre a quantidades da coleta seletiva e RDO	Incidência de papel/papelão sobre total mat. recuperado	Incidência de plásticos sobre total material recuperado	Incidência de metais sobre total material recuperado	Incidência de vidros sobre total material recuperado	Incidência de vidros sobre total material recuperado	Incidência de vidros sobre total material recuperado
Código Nome/UF	%	%	%	%	%	%	%	%	%
REGIÃO CENTRO-OESTE	I031	I032	I053	I034	I035	I038	I039	I040	I054
520010 Abadiânia/GO									
520025 Águas Lindas de Goiás/GO									
520030 Alexânia/GO									
520060 Alto Paraíso de Goiás/GO									
520085 Americano do Brasil/GO									
520110 Anápolis/GO	0,3	0,8		53,6	22,6	11,9	11,5	0,4	1,5
520145 Aparecida do Rio Doce/GO									
510100 Araguaiana/MT									
510120 Araguaína/MT	0,0	0,0							
520215 Araguapaz/GO	0,3	4,0		14,3	19,0	19,0	9,5	38,1	575,8
510130 Arenópolis/MT									
510180 Barra do Garças/MT	0,2	1,2		16,7	16,7	16,7	16,7	33,3	
520330 Bela Vista de Goiás/GO	2,1	3,4	2,8	64,2	10,6	7,3	2,4	15,5	4,0
500215 Bodoquena/MS	7,7	16,7	9,9						20,8
500220 Bonito/MS	2,2	22,0							22,0
530010 Brasília/DF	0,4	3,3	1,4	37,1	47,2	15,6	0,1	0,0	4,6
510190 Brasnorte/MT									
520390 Buriti Alegre/GO	0,0	0,0							
500240 Caarapó/MS	9,0	18,0							
520400 Cabeceiras/GO									
520410 Cachoeira Alta/GO									
520455 Caldazinha/GO									
500270 Campo Grande/MS									
520485 Campo Limpo de Goiás/GO	0,0	0,0							
510268 Campos de Júlio/MT	0,0	0,0							
520495 Campos Verdes/GO	0,8	9,8		23,8	23,8	35,7	4,8	11,9	
500280 Caracol/MS									
510285 Castanheira/MT									
520545 Cezarina/GO									
510320 Colíder/MT		22,6		54,7	37,3	7,9	0,2		38,4
510330 Comodoro/MT	0,0	0,0	0,5						1,6
510335 Confresa/MT	0,0	0,1							
510336 Conquista D Oeste/MT									

TABELA In03 - INDICADORES SOBRE COLETA SELETIVA E TRIAGEM

ANO DE
REFERÊNCIA
2011

Município	Taxa de recuperação de recicláveis em relação a quantidade de RDO e RPU	Massa recuperada per capita	Relação entre a quantidades da coleta seletiva e RDO	Incidência de papel/papelão sobre total mat. recuperado	Incidência de plásticos sobre total material recuperado	Incidência de metais sobre total material recuperado	Incidência de vidros sobre total material recuperado	Incidência de vidros sobre total material recuperado	Incidência de vidros sobre total material recuperado
Código	Nome/UF	%	%	%	%	%	%	%	%
REGIÃO CENTRO-OESTE		I031	I032	I053	I034	I035	I038	I039	I040
500320	Corumbá/MS								
520580	Corumbá de Goiás/GO	0,0	0,0						
520590	Corumbaíba/GO	0,0	0,0						
500325	Costa Rica/MS								
520620	Cristalina/GO								
510340	Cuiabá/MT	0,6	1,7		33,1	51,1	14,7	0,6	0,5
500370	Dourados/MS	0,5	2,0	1,6	49,0	13,3	25,5	12,2	0,0
520735	Edealina/GO								
520750	Estrela do Norte/GO								
500390	Figueirão/MS	0,2	1,2	0,4	0,0	100,0	0,0	0,0	0,0
520780	Firminópolis/GO								
520790	Flores de Goiás/GO								
520800	Formosa/GO								
520810	Formoso/GO	0,0	0,0						
510385	Gaúcha do Norte/MT	0,0	0,0						
500400	Glória de Dourados/MS								
520860	Goianésia/GO	1,5	3,2		25,8	59,0	6,7	7,9	0,7
520870	Goiânia/GO	3,3	11,6		70,7	14,3	4,3	6,7	4,0
520910	Goiatuba/GO								
520929	Guaraíta/GO								
510410	Guarantã do Norte/MT								
510420	Guiratinga/MT								
520960	Heitorai/GO	100,0	52,8		35,7	35,7	17,9	7,1	3,6
520970	Hidrolândia/GO								
520980	Hidrolina/GO	5,1	13,9		24,4	19,5	48,8	4,9	2,4
520990	Iaciara/GO	1,2	1,9		55,6	16,7	27,8	0,0	0,0
520995	Indiara/GO								
521010	Ipameri/GO	3,3	8,4		38,9	44,4	11,1	5,0	0,6
521056	Itaguari/GO								
521120	Itapuranga/GO								
521130	Itarumã/GO	5,7	24,3		30,0	30,0	20,0	10,0	10,0
521140	Itaçu/GO								
521150	Itumbiara/GO	0,4	1,5	0,5	31,6	36,8	15,8	10,5	5,3

TABELA In03 - INDICADORES SOBRE COLETA SELETIVA E TRIAGEM

ANO DE
REFERÊNCIA
2011

Município	Taxa de recuperação de recicláveis em relação a quantidade de RDO e RPU	Massa recuperada per capita	Relação entre a quantidades da coleta seletiva e RDO	Incidência de papel/papelão sobre total mat. recuperado	Incidência de plásticos sobre total material recuperado	Incidência de metais sobre total material recuperado	Incidência de vidros sobre total material recuperado	Incidência de vidros sobre total material recuperado	Incidência de vidros sobre total material recuperado
Código	Nome/UF	%	%	%	%	%	%	%	%
REGIÃO CENTRO-OESTE		I031	I032	I053	I034	I035	I038	I039	I040
500470	Ivinhema/MS								
521190	Jataí/GO								7,4
500510	Jatei/MS	76,9	1.069,5		40,0	25,0	20,0	15,0	0,0
510510	Juara/MT								
521220	Jussara/GO	5,3	66,0						
521225	Lagoa Santa/GO								
510525	Lucas do Rio Verde/MT	1,8	5,6	3,8					6,8
521250	Luziânia/GO	3,6	13,5	4,8	45,7	21,7	14,7	9,3	8,5
500540	Maracaju/MS								
521290	Marzagão/GO	10,8	7,2		15,4	23,1	30,8	15,4	15,4
521310	Mineiros/GO	0,2	0,8		33,0	34,3	32,7	0,0	0,0
500560	Miranda/MS								
510562	Mirassol D Oeste/MT								
521380	Morrinhos/GO	1,2	8,0	2,8	20,1	15,1	64,8	0,0	0,0
521385	Morro Agudo de Goiás/GO								
521390	Mossâmedes/GO								
521400	Mozarlândia/GO	0,5	7,6		38,7	59,1	2,2	0,0	0,0
500570	Naviraí/MS	0,0	0,1		5,3	5,3	3,5	3,5	82,5
510590	Nobres/MT								
510600	Nortelândia/MT								
521470	Nova América/GO								
521480	Nova Aurora/GO								
510620	Nova Brasilândia/MT								
510885	Nova Marilândia/MT								
510890	Nova Maringá/MT								
510623	Nova Olímpia/MT								
521500	Nova Veneza/GO	0,0	0,0	0,0					0,0
510625	Nova Xavantina/MT	0,0	0,0						
510626	Novo Mundo/MT								
521560	Padre Bernardo/GO								
521570	Palmeiras de Goiás/GO								
521600	Panamá/GO								
510629	Paranaíta/MT	0,0	0,0						

TABELA In03 - INDICADORES SOBRE COLETA SELETIVA E TRIAGEM

ANO DE
REFERÊNCIA
2011

Município	Taxa de recuperação de recicláveis em relação a quantidade de RDO e RPU	Massa recuperada per capita	Relação entre a quantidades da coleta seletiva e RDO	Incidência de papel/papelão sobre total mat. recuperado	Incidência de plásticos sobre total material recuperado	Incidência de metais sobre total material recuperado	Incidência de vidros sobre total material recuperado	Incidência de vidros sobre total material recuperado	Incidência de vidros sobre total material recuperado
Código Nome/UF	%	%	%	%	%	%	%	%	%
REGIÃO CENTRO-OESTE	I031	I032	I053	I034	I035	I038	I039	I040	I054
510642 Peixoto de Azevedo/MT	0,0	0,0							
521645 Perolândia/GO									
521680 Petrolina de Goiás/GO									
521740 Pires do Rio/GO									
500690 Porto Murtinho/MS	0,0	0,0							
521850 Quirinópolis/GO									
510719 Ribeirãozinho/MT	0,0	0,0							
500720 Rio Brilhante/MS	0,0	0,0		54,6	18,2	18,2	9,1	0,0	
521880 Rio Verde/GO	0,0	0,0							
510724 Santa Carmem/MT									
510774 Santa Cruz do Xingu/MT									
521940 Santa Rita do Araguaia/GO									
521990 São Francisco de Goiás/GO	0,0	0,0							
510730 São José do Rio Claro/MT									
522010 São Luís de Montes Belos/GO	0,0	0,0	0,0						0,0
522015 São Luiz do Norte/GO	0,0	0,0							
522020 São Miguel do Araguaia/GO									
522026 São Miguel do Passa Quatro/GO	33,3	86,3	50,0	13,9	13,9	27,8	27,8	16,7	86,3
522040 São Simão/GO									
522060 Silvânia/GO									
510790 Sinop/MT									
500793 Sonora/MS									
510795 Tangará da Serra/MT			0,0						0,0
500797 Taquarussu/MS	6,4	14,7	18,4	53,5	28,5	4,2	1,4	12,5	14,7
500800 Terenos/MS									
522170 Uruana/GO	0,0	0,0							
522200 Vianópolis/GO									

TABELA In04
INDICADORES SOBRE COLETA DE RESÍDUOS SÓLIDOS
DE SERVIÇOS DE SAÚDE

TABELA In04 - INDICADORES SOBRE COLETA DE RESÍDUOS SÓLIDOS DE SERVIÇOS DE SAÚDE

ANO DE
REFERÊNCIA
2011

Município	Massa de RSS coletada per capita	Taxa de RSS sobre (RDO + RPU)	
Código	Nome/UF		
	Kg/(1000hab x dia)	%	
REGIÃO CENTRO-OESTE	I036	I037	
520010	Abadiânia/GO		
520025	Águas Lindas de Goiás/GO		
520030	Alexânia/GO	0,2	0,01
520060	Alto Paraíso de Goiás/GO	0,5	0,06
520085	Americano do Brasil/GO	0,8	0,03
520110	Anápolis/GO	7,1	0,90
520145	Aparecida do Rio Doce/GO		
510100	Araguaiana/MT		
510120	Araguainha/MT		
520215	Araguapaz/GO		
510130	Arenápolis/MT	2,8	2,22
510180	Barra do Garças/MT	2,1	0,11
520330	Bela Vista de Goiás/GO	1,0	0,24
500215	Bodoquena/MS	2,0	0,34
500220	Bonito/MS	2,4	0,09
530010	Brasília/DF	3,3	0,15
510190	Brasnorte/MT	0,3	0,04
520390	Buriti Alegre/GO	0,0	0,00
500240	Caarapó/MS		
520400	Cabeceiras/GO	0,5	0,06
520410	Cachoeira Alta/GO	0,4	0,05
520455	Caldazinha/GO		
500270	Campo Grande/MS	23,1	2,41
520485	Campo Limpo de Goiás/GO	2,5	1,67
510268	Campos de Júlio/MT	8,6	0,25
520495	Campos Verdes/GO	1,3	0,04
500280	Caracol/MS	5,0	1,41
510285	Castanheira/MT		
520545	Cezarina/GO		
510320	Colíder/MT	0,1	
510330	Comodoro/MT		
510335	Confresa/MT	0,6	0,04
510336	Conquista D Oeste/MT		

TABELA In04 - INDICADORES SOBRE COLETA DE RESÍDUOS SÓLIDOS DE SERVIÇOS DE SAÚDE

ANO DE
REFERÊNCIA
2011

Município	Massa de RSS coletada per capita	Taxa de RSS sobre (RDO + RPU)	
Código	Nome/UF	Kg/(1000hab x dia)	%
REGIÃO CENTRO-OESTE		I036	I037
500320	Corumbá/MS	125,9	20,57
520580	Corumbá de Goiás/GO		
520590	Corumbáiba/GO	2,1	0,22
500325	Costa Rica/MS		
520620	Cristalina/GO	1,7	0,22
510340	Cuiabá/MT		
500370	Dourados/MS	6,1	0,60
520735	Edealina/GO		
520750	Estrela do Norte/GO		
500390	Figueirão/MS	11,4	0,85
520780	Firminópolis/GO	0,3	0,12
520790	Flores de Goiás/GO		
520800	Formosa/GO		
520810	Formoso/GO	1,5	0,08
510385	Gaúcha do Norte/MT		
500400	Glória de Dourados/MS		
520860	Goianésia/GO	2,1	0,36
520870	Goiânia/GO	6,3	0,66
520910	Goiatuba/GO		
520929	Guaraíta/GO		
510410	Guarantã do Norte/MT	2,1	0,36
510420	Guiratinga/MT		
520960	Heitorai/GO	0,0	0,00
520970	Hidrolândia/GO	3,1	4,76
520980	Hidrolina/GO	0,0	0,00
520990	Iaciara/GO	0,3	0,06
520995	Indiara/GO	0,3	0,03
521010	Ipameri/GO	0,8	0,11
521056	Itaguari/GO		
521120	Itapuranga/GO	38,8	3,62
521130	Itarumã/GO	1,0	0,09
521140	Itaçu/GO	0,4	0,03
521150	Itumbiara/GO	1,5	0,16

TABELA In04 - INDICADORES SOBRE COLETA DE RESÍDUOS SÓLIDOS DE SERVIÇOS DE SAÚDE

ANO DE
REFERÊNCIA
2011

Município	Massa de RSS coletada per capita	Taxa de RSS sobre (RDO + RPU)	
Código	Nome/UF	Kg/(1000hab x dia)	%
REGIÃO CENTRO-OESTE		I036	I037
500470	Ivinhema/MS	2,1	0,47
521190	Jataí/GO		
500510	Jateí/MS	29,3	0,77
510510	Juara/MT		
521220	Jussara/GO	0,4	0,01
521225	Lagoa Santa/GO	3,5	0,13
510525	Lucas do Rio Verde/MT		
521250	Luziânia/GO	7,3	0,71
500540	Maracaju/MS	1,0	0,14
521290	Marzagão/GO		
521310	Mineiros/GO	2,0	0,21
500560	Miranda/MS	1,2	0,03
510562	Mirassol D Oeste/MT		
521380	Morrinhos/GO	5,4	0,30
521385	Morro Agudo de Goiás/GO		
521390	Mossâmedes/GO		
521400	Mozarlândia/GO	2,7	0,07
500570	Naviraí/MS	2,0	0,17
510590	Nobres/MT	1,7	0,14
510600	Nortelândia/MT		
521470	Nova América/GO		
521480	Nova Aurora/GO		
510620	Nova Brasilândia/MT		
510885	Nova Marilândia/MT		
510890	Nova Maringá/MT		
510623	Nova Olímpia/MT		
521500	Nova Veneza/GO		
510625	Nova Xavantina/MT	10,4	1,20
510626	Novo Mundo/MT		
521560	Padre Bernardo/GO		
521570	Palmeiras de Goiás/GO		
521600	Panamá/GO		
510629	Paranaíta/MT	4,8	0,40

TABELA In04 - INDICADORES SOBRE COLETA DE RESÍDUOS SÓLIDOS DE SERVIÇOS DE SAÚDE

ANO DE
REFERÊNCIA
2011

Município		Massa de RSS coletada per capita	Taxa de RSS sobre (RDO + RPU)
Código	Nome/UF		
		Kg/(1000hab x dia)	%
REGIÃO CENTRO-OESTE		I036	I037
510642	Peixoto de Azevedo/MT	3,4	0,31
521645	Perolândia/GO	0,9	0,13
521680	Petrolina de Goiás/GO	0,2	0,01
521740	Pires do Rio/GO	1,5	0,15
500690	Porto Murtinho/MS		
521850	Quirinópolis/GO		
510719	Ribeirãozinho/MT		
500720	Rio Brilhante/MS		
521880	Rio Verde/GO		
510724	Santa Carmem/MT	0,4	0,33
510774	Santa Cruz do Xingu/MT		
521940	Santa Rita do Araguaia/GO		
521990	São Francisco de Goiás/GO		
510730	São José do Rio Claro/MT		
522010	São Luís de Montes Belos/GO	0,2	0,01
522015	São Luiz do Norte/GO	13,9	2,00
522020	São Miguel do Araguaia/GO		
522026	São Miguel do Passa Quatro/GO	7,9	1,11
522040	São Simão/GO	0,7	0,15
522060	Silvânia/GO		
510790	Sinop/MT	28,5	1,94
500793	Sonora/MS		
510795	Tangará da Serra/MT		
500797	Taquarussu/MS		
500800	Terenos/MS		
522170	Uruana/GO	1,2	0,17
522200	Vianópolis/GO		

TABELA In05
INDICADORES SOBRE SERVIÇOS DE VARRIÇÃO, CAPINA E ROÇADA

TABELA In05 - INDICADORES SOBRE SERVIÇOS DE VARRIÇÃO, CAPINA E ROÇADA

ANO DE
REFERÊNCIA
2011

Município	Taxa de terceirização de varredores	Taxa de terceirização da extensão varrida	Custo unitário da varrição	Produtividade média dos varredores	Taxa de varredores por habitante urbano	Incidência do custo da varrição no custo total do manejo	Incidência de varredores no total de empregados do manejo	Extensão total anual varrida per capita	Taxa de capinadores por habitante urbano	Incidência de capinadores no total de empregados do manejo
Código Nome/UF	%	%	R\$/Km	Km/(empreg. x dia)	empreg. /1000hab.	%	%	km/(hab. x ano)	empreg./1000hab.	%
REGIÃO CENTRO-OESTE	I041	I042	I043	I044	I045	I046	I047	I048	I051	I052
520010 Abadiânia/GO						10,50				
520025 Águas Lindas de Goiás/GO										
520030 Alexânia/GO	78,6	78,75	18,0	1,8	0,7	9,66	46,7	0,4	0,0	0,0
520060 Alto Paraíso de Goiás/GO	0,0				1,5		44,4		0,0	0,0
520085 Americano do Brasil/GO	0,0			1,0	1,3		50,0	0,4	0,4	16,7
520110 Anápolis/GO	100,0	100,00	32,4		0,8	26,28	40,5	0,9	0,2	10,6
520145 Aparecida do Rio Doce/GO										
510100 Araguaiana/MT										
510120 Araguinha/MT	0,0			0,2	4,3		40,0	0,3	2,2	20,0
520215 Araguapaz/GO	0,0				3,8		54,0		1,5	21,6
510130 Arenópolis/MT								0,0		
510180 Barra do Garças/MT	100,0				0,4		48,8		0,2	24,4
520330 Bela Vista de Goiás/GO	0,0		37,8	1,1	0,8	34,04	26,9	0,3	0,3	9,6
500215 Bodoquena/MS	0,0		52,2	0,7	1,7	22,46	20,8	0,4	2,8	33,3
500220 Bonito/MS	33,3				1,1	21,00	41,9		0,2	9,3
530010 Brasília/DF	100,0	100,00	49,0		0,6	18,58	29,2	0,4	0,2	8,3
510190 Brasnorte/MT					0,0	0,00	0,0		0,0	0,0
520390 Buriti Alegre/GO										
500240 Caarapó/MS	0,0				0,8		40,5		0,5	27,0
520400 Cabeceiras/GO	0,0				2,7		62,5		0,7	16,7
520410 Cachoeira Alta/GO								0,0		
520455 Caldazinha/GO	0,0		43,2	0,8	7,2	68,22	66,7	1,9	0,0	0,0
500270 Campo Grande/MS	100,0	66,08		1,9	0,3		24,4	0,2	0,3	25,7
520485 Campo Limpo de Goiás/GO	0,0				0,9	0,00	27,8		0,7	22,2
510268 Campos de Júlio/MT	0,0				1,0		33,3		0,5	16,7
520495 Campos Verdes/GO	0,0				2,8		35,3		0,7	8,8
500280 Caracol/MS	0,0				0,6		8,3		2,4	33,3
510285 Castanheira/MT	0,0				0,8		25,0		0,5	16,7
520545 Cezarina/GO	38,5				2,3		38,2		0,4	5,9
510320 Colíder/MT	0,0				0,8		45,4		0,3	15,9
510330 Comodoro/MT	0,0				1,2		60,0		0,2	12,0
510335 Confresa/MT	0,0				1,0		41,7		0,3	13,9
510336 Conquista D Oeste/MT	0,0				1,4	27,56	27,3		1,0	18,2

TABELA In05 - INDICADORES SOBRE SERVIÇOS DE VARRIÇÃO, CAPINA E ROÇADA

ANO DE
REFERÊNCIA
2011

Município		Taxa de terceirização de varredores	Taxa de terceirização da extensão varrida	Custo unitário da varrição	Produtividade média dos varredores	Taxa de varredores por habitante urbano	Incidência do custo da varrição no custo total do manejo	Incidência de varredores no total de empregados do manejo	Extensão total anual varrida per capita	Taxa de capinadores por habitante urbano	Incidência de capinadores no total de empregados do manejo
Código	Nome/UF	%	%	R\$/Km	Km/(empreg. x dia)	empreg. /1000hab.	%	%	km/(hab. x ano)	empreg./1000hab.	%
REGIÃO CENTRO-OESTE		I041	I042	I043	I044	I045	I046	I047	I048	I051	I052
500320	Corumbá/MS	100,0	100,00	259,5	0,6	0,3	19,50	33,3	0,1	0,3	31,2
520580	Corumbá de Goiás/GO	0,0				1,2	40,75	47,1		0,5	17,6
520590	Corumbá/GO	0,0				5,9	77,48	79,2		0,9	12,5
500325	Costa Rica/MS	100,0				0,9		26,3		0,9	26,3
520620	Cristalina/GO	100,0				0,8		33,3		0,4	16,7
510340	Cuiabá/MT	100,0				0,2		23,4		0,4	42,7
500370	Dourados/MS	100,0				1,0	37,24	52,6		0,1	4,7
520735	Edealina/GO	0,0			0,4	5,8		50,0	0,7	1,6	13,3
520750	Estrela do Norte/GO	0,0				5,1	47,22	55,6		2,4	25,9
500390	Figueirão/MS	100,0	100,00	119,5	0,6	2,6	30,55	25,0	0,5	2,0	18,8
520780	Firminópolis/GO	0,0		12,9	2,2	1,6	32,51	27,4	1,1	1,1	19,6
520790	Flores de Goiás/GO	0,0				3,1		45,4		0,6	9,1
520800	Formosa/GO										
520810	Formoso/GO	0,0				2,0		28,0		1,4	20,0
510385	Gaúcha do Norte/MT	0,0				0,9		33,3		0,0	0,0
500400	Glória de Dourados/MS	0,0				0,4		17,6		0,3	11,8
520860	Goianésia/GO	0,0	0,00	40,9	1,0	1,7	34,74	59,4	0,5	0,4	12,5
520870	Goiânia/GO	0,0		36,6	1,1	1,4	17,37	41,0	0,5	0,6	16,7
520910	Goiatuba/GO	0,0				2,7		87,0		0,1	2,2
520929	Guaraíta/GO	0,0				1,4		11,8		2,1	17,6
510410	Guarantã do Norte/MT	33,3	33,33	38,0	1,0	0,1	4,21	17,6	0,0	0,1	11,8
510420	Guiratinga/MT										
520960	Heitorai/GO	0,0				3,8		28,6		5,7	42,9
520970	Hidrolândia/GO	0,0				2,4		61,9		0,4	9,5
520980	Hidrolina/GO	0,0	0,00	18,1	1,7	3,4	26,25	30,3	1,8	1,7	15,2
520990	Iaciara/GO	0,0				1,6		44,1		0,3	8,8
520995	Indiara/GO	0,0		39,2	0,8	0,8	47,00	50,0	0,2	0,2	16,7
521010	Ipameri/GO	0,0	0,00	70,2	0,7	0,9	40,65	45,4	0,2	0,2	9,1
521056	Itaguari/GO	0,0				3,0	65,93	80,0		0,0	0,0
521120	Itapuranga/GO	0,0				1,6	53,06	75,6		0,0	0,0
521130	Itarumã/GO					0,0	61,60	0,0		1,0	36,4
521140	Itaçu/GO	0,0		171,6	0,2	3,6	36,89	41,1	0,2	0,8	8,9
521150	Itumbiara/GO	28,6	53,48	55,6	1,4	0,9	14,10	17,9	0,4	1,2	23,0

TABELA In05 - INDICADORES SOBRE SERVIÇOS DE VARRIÇÃO, CAPINA E ROÇADA

ANO DE
REFERÊNCIA
2011

Município	Taxa de terceirização de varredores	Taxa de terceirização da extensão varrida	Custo unitário da varrição	Produtividade média dos varredores	Taxa de varredores por habitante urbano	Incidência do custo da varrição no custo total do manejo	Incidência de varredores no total de empregados do manejo	Extensão total anual varrida per capita	Taxa de capinadores por habitante urbano	Incidência de capinadores no total de empregados do manejo
Código Nome/UF	%	%	R\$/Km	Km/(empreg. x dia)	empreg. /1000hab.	%	%	km/(hab. x ano)	empreg./1000hab.	%
REGIÃO CENTRO-OESTE	I041	I042	I043	I044	I045	I046	I047	I048	I051	I052
500470 Ivinhema/MS	0,0		32,0	1,6	0,3	24,42	20,0	0,1	0,3	20,0
521190 Jataí/GO	58,3			1,0	1,5		65,2	0,5	0,3	11,4
500510 Jateí/MS	62,5				8,6		64,0		0,0	0,0
510510 Juara/MT	0,0			0,8	0,2		16,2	0,1	0,4	27,0
521220 Jussara/GO	0,0			0,7	4,0		48,8	0,8	1,4	17,9
521225 Lagoa Santa/GO	0,0				1,3	22,88	10,0		2,5	20,0
510525 Lucas do Rio Verde/MT	100,0				0,2		9,8		0,4	19,6
521250 Luziânia/GO	27,6	0,00	104,6	0,5	0,4	23,14	43,6	0,1	0,0	6,0
500540 Maracaju/MS			62,2		0,0	11,55	0,0	0,2	0,0	0,0
521290 Marzagão/GO	40,0				2,8	50,00	29,4		1,6	17,6
521310 Mineiros/GO	100,0	100,00	41,0	1,9	1,3	31,58	50,0	0,8	0,3	11,5
500560 Miranda/MS	0,0				0,8	44,19	37,5		0,6	31,2
510562 Mirassol D Oeste/MT	0,0				0,3		17,1		0,3	17,1
521380 Morrinhos/GO	0,0			0,8	1,0		34,6	0,2	0,3	11,5
521385 Morro Agudo de Goiás/GO	0,0			1,3	3,0		41,7	1,2	1,8	25,0
521390 Mossâmedes/GO	0,0				1,8		42,9		0,9	21,4
521400 Mozarlândia/GO	0,0			1,0	4,9		53,1	1,5	1,0	10,6
500570 Naviraí/MS	85,7	63,94		0,6	0,3		12,8	0,1	0,1	2,8
510590 Nobres/MT						37,71				
510600 Nortelândia/MT										
521470 Nova América/GO	0,0				5,4	53,66	39,1		4,8	34,8
521480 Nova Aurora/GO	0,0		18,4	1,9	2,7	33,95	35,7	1,6	1,1	14,3
510620 Nova Brasilândia/MT										
510885 Nova Marilândia/MT			29,7			27,27		0,5		
510890 Nova Maringá/MT	0,0				0,8		33,3		0,3	11,1
510623 Nova Olímpia/MT					0,0		0,0	0,0	0,4	37,5
521500 Nova Veneza/GO						59,13				
510625 Nova Xavantina/MT	0,0		84,6	1,9	0,6	70,44	14,3	0,3	2,5	63,5
510626 Novo Mundo/MT			168,0		0,0	2,20	0,0	0,0	0,3	33,3
521560 Padre Bernardo/GO	73,3	0,00		1,0	1,4		53,6	0,4	0,0	0,0
521570 Palmeiras de Goiás/GO	43,5				3,5		58,0		0,3	5,0
521600 Panamá/GO										
510629 Paranaíta/MT	0,0				1,2		50,0		0,2	7,1

TABELA In05 - INDICADORES SOBRE SERVIÇOS DE VARRIÇÃO, CAPINA E ROÇADA

ANO DE
REFERÊNCIA
2011

Município		Taxa de terceirização de varredores	Taxa de terceirização da extensão varrida	Custo unitário da varrição	Produtividade média dos varredores	Taxa de varredores por habitante urbano	Incidência do custo da varrição no custo total do manejo	Incidência de varredores no total de empregados do manejo	Extensão total anual varrida per capita	Taxa de capinadores por habitante urbano	Incidência de capinadores no total de empregados do manejo
Código	Nome/UF	%	%	R\$/Km	Km/(empreg. x dia)	empreg. /1000hab.	%	%	km/(hab. x ano)	empreg./1000hab.	%
REGIÃO CENTRO-OESTE		I041	I042	I043	I044	I045	I046	I047	I048	I051	I052
510642	Peixoto de Azevedo/MT	0,0				0,2	8,24	9,7		0,5	32,3
521645	Perolândia/GO	0,0		36,8	0,9	7,0	37,46	76,5	2,0	0,0	0,0
521680	Petrolina de Goiás/GO	0,0				3,1		61,8		0,3	5,9
521740	Pires do Rio/GO	0,0			0,5	0,7		28,2	0,1	0,9	35,2
500690	Porto Murtinho/MS	100,0				1,0		66,7		0,0	0,0
521850	Quirinópolis/GO	64,1	77,84	24,6	2,0	2,0	46,51	68,4	1,3	0,2	6,1
510719	Ribeirãozinho/MT	0,0				4,5	79,74	63,6		0,6	9,1
500720	Rio Brilhante/MS	66,7				0,6		40,5		0,5	35,1
521880	Rio Verde/GO	100,0				2,2	29,89	75,6		0,4	12,0
510724	Santa Carmem/MT	0,0				1,3	31,05	50,0		0,0	0,0
510774	Santa Cruz do Xingu/MT										
521940	Santa Rita do Araguaia/GO	100,0				1,4	18,41	45,0		0,6	20,0
521990	São Francisco de Goiás/GO	0,0		69,0	3,2	2,2	86,57	50,0	2,2	0,9	20,0
510730	São José do Rio Claro/MT	0,0				0,9		29,3		0,6	19,5
522010	São Luís de Montes Belos/GO	0,0				1,8		66,2		0,6	20,3
522015	São Luiz do Norte/GO	0,0		19,0	1,9	1,3	14,69	14,3	0,8	1,0	11,4
522020	São Miguel do Araguaia/GO	0,0				0,5	12,80	25,0		0,4	22,2
522026	São Miguel do Passa Quatro/GO										
522040	São Simão/GO	100,0	100,00	106,3	1,0	1,8	84,11	49,2	0,6	0,7	18,6
522060	Silvânia/GO	100,0	100,00		0,7	1,6		58,8	0,3	0,4	14,7
510790	Sinop/MT	0,0				0,4		20,0		0,6	29,0
500793	Sonora/MS	100,0				0,4		19,4		0,3	12,9
510795	Tangará da Serra/MT	100,0	100,00		0,3	0,5		36,0	0,0	0,5	36,0
500797	Taquarussu/MS		0,00	147,9			19,62		0,2		
500800	Terenos/MS	0,0				3,4	91,62	73,5		0,7	14,7
522170	Uruana/GO	0,0		20,0	1,1	1,3	26,73	20,6	0,4	1,0	15,1
522200	Vianópolis/GO										

RELAÇÃO DE INDICADORES
ANO DE REFERÊNCIA - 2011

RELAÇÃO DE INDICADORES 2011

REF.	DEFINIÇÃO DO INDICADOR	EQUAÇÃO	EXPRESSO EM	COMENTÁRIOS
INDICADORES GERAIS				
I ₀₀₁	<p>Taxa de empregados em relação à população urbana:</p> $\frac{\text{quantidade total de empregados no manejo de RSU}}{\text{população urbana}}$	$\frac{(\text{Tb013} + \text{Tb014}) \times 1.000}{\text{pop_urb}}$	empregados / 1.000 habitantes	Calculado somente para aqueles que não tiveram frentes de trabalho temporário. Estimativa de população urbana realizada pelo SNIS.
I ₀₀₂	<p>Despesa média por empregado alocado nos serviços do manejo de RSU:</p> $\frac{\text{despesa total da prefeitura com manejo de RSU}}{\text{quantidade total de empregados no manejo de RSU}}$	$\frac{(\text{Fn218} + \text{Fn219})}{(\text{Tb013} + \text{Tb014})}$	R\$ / empregado	Calculado somente para aqueles que não tiveram frentes de trabalho temporário.
I ₀₀₃	<p>Incidência das despesas com o manejo de RSU nas despesas correntes da prefeitura:</p> $\frac{\text{despesa total da prefeitura com manejo de RSU}}{\text{despesa corrente total da Prefeitura}}$	$\frac{(\text{Fn220}) \times 100}{\text{Fn223}}$	%	
I ₀₀₄	<p>Incidência das despesas com empresas contratadas para execução de serviços de manejo RSU nas despesas com manejo de RSU:</p> $\frac{\text{despesa da prefeitura com empresas contratadas}}{\text{despesa total da prefeitura com manejo de RSU}}$	$\frac{\text{Fn219} \times 100}{(\text{Fn218} + \text{Fn219})}$	%	
I ₀₀₅	<p>Auto-suficiência financeira da Prefeitura com o manejo de RSU:</p> $\frac{\text{receita arrecadada com manejo de RSU}}{\text{despesa total da prefeitura com manejo de RSU}}$	$\frac{\text{Fn222} \times 100}{(\text{Fn218} + \text{Fn219})}$	%	

REF.	DEFINIÇÃO DO INDICADOR	EQUAÇÃO	EXPRESSO EM	COMENTÁRIOS
I ₀₀₆	Despesa <i>per capita</i> com manejo de RSU em relação à população urbana: $\frac{\text{despesa total da prefeitura com manejo de RSU}}{\text{população urbana}}$	$\frac{(\text{Fn218} + \text{Fn219})}{\text{pop_urb}}$	R\$ / habitante	Estimativa de população urbana realizada pelo SNIS.
I ₀₀₇	Incidência de empregados próprios no total de empregados no manejo de RSU: $\frac{\text{quantidade de empregados próprios no manejo de RSU}}{\text{quantidade total de empregados no manejo de RSU}}$	$\frac{\text{Tb013} \times 100}{(\text{Tb013} + \text{Tb014})}$	%	Calculado somente para aqueles que não tiveram frentes de trabalho temporário.
I ₀₀₈	Incidência de empregados de empresas contratadas no total de empregados no manejo de RSU: $\frac{\text{quantidade de empregados de empresas contratadas}}{\text{quantidade total de empregados no manejo de RSU}}$	$\frac{\text{Tb014} \times 100}{(\text{Tb013} + \text{Tb014})}$	%	Calculado somente para aqueles que não tiveram frentes de trabalho temporário.
I ₀₁₀	Incidência de empregados gerenciais e administrativos no total de empregados no manejo de RSU: $\frac{\text{quantidade de empregados gerenciais e administrativos}}{\text{quantidade total de empregados no manejo de RSU}}$	$\frac{(\text{Tb011} + \text{Tb012}) \times 100}{(\text{Tb013} + \text{Tb014})}$	%	Calculado somente para aqueles que não tiveram frentes de trabalho temporário.
INDICADORES SOBRE COLETA DE RESÍDUOS SÓLIDOS DOMICILIARES E PÚBLICOS				
I ₀₁₁	Receita arrecadada <i>per capita</i> com taxas ou outras formas de cobrança pela prestação de serviços de manejo de RSU: $\frac{\text{valor arrecadado com serviços de manejo de RSU}}{\text{pop. urbana SNIS}}$	$\frac{\text{Fn222}}{\text{pop_urb}}$	R\$/habitante/ano	Indicador calculado a partir da edição 2009.
I ₀₁₅	Taxa de cobertura do serviço de coleta de RDO em relação à população total (urbana + rural) do município: $\frac{\text{população total atendida declarada}}{\text{população total do município}}$	$\frac{\text{Co164} \times 100}{\text{pop_tot}}$	%	Indicador calculado a partir da edição 2009. Estimativa de população total IBGE.

REF.	DEFINIÇÃO DO INDICADOR	EQUAÇÃO	EXPRESSO EM	COMENTÁRIOS
I ₀₁₆	Taxa de cobertura do serviço de coleta de RDO em relação à população urbana: $\frac{\text{populaçãototalatendidadecklarada}}{\text{populaçãourbana}}$	$\frac{\text{Co164} \times 100}{\text{pop_urb}}$	%	Estimativa de população urbana realizada pelo SNIS. A partir de 2008 este indicador incorporou o campo Co147 e, em 2009, passou a não considerar o Co051.
I ₀₁₇	Taxa de terceirização do serviço de coleta de RDO+RPU em relação à quantidade coletada: $\frac{\text{qtd coletada por(emp. contrat. + coop./assoc. catadores + outro executor)}}{\text{quantidade total coletada}}$	$\frac{(\text{Co117} + \text{Cs048} + \text{Co142}) \times 100}{(\text{Co116} + \text{Co117} + \text{Cs048} + \text{Co142})}$	%	Este indicador teve sua equação alterada a partir do Diagnóstico RS 2007 com a inclusão das quantidades coletadas por cooperativas ou associações de catadores e outro executor. Em 2009 o Co145 foi substituído pelo Cs048 por motivo de equivalência.
I ₀₁₈	Produtividade média dos empregados na coleta (coletadores + motoristas) na coleta (RDO + RPU) em relação à massa coletada: $\frac{\text{quantidade total coletada}}{\text{qtd total de (coletadores + motoristas)} \times \text{qtd de dias úteis por ano (= 313)}}$	$\frac{(\text{Co116} + \text{Co117}) \times 1.000}{(\text{Tb001} + \text{Tb002}) \times 313}$	Kg/empregado/dia	
I ₀₁₉	Taxa de empregados (coletadores + motoristas) na coleta (RDO + RPU) em relação à população urbana: $\frac{\text{quantidadetotal de (coletadores + motoristas)}}{\text{populaçãourbana}}$	$\frac{(\text{Tb001} + \text{Tb002}) \times 1.000}{\text{pop_urb}}$	empregados/ 1.000 habitantes	
I ₀₂₁	Massa coletada (RDO + RPU) <i>per capita</i> em relação à população urbana: $\frac{\text{quantidade total coletada}}{\text{população urbana}}$	$\frac{(\text{Co116} + \text{Co117} + \text{Cs048} + \text{Co142}) \times 1.000}{\text{pop_urb} \times 365}$	Kg/habitante/dia	Estimativa de população urbana realizada pelo SNIS. Este indicador teve sua equação alterada a partir do Diagnóstico RS 2007 com a inclusão das quantidades coletadas por cooperativas ou associações de catadores e outros executores. Em 2009 o Co145 foi substituído pelo Cs048 por motivo de equivalência.

REF.	DEFINIÇÃO DO INDICADOR	EQUAÇÃO	EXPRESSO EM	COMENTÁRIOS
I ₀₂₂	<p>Massa (RDO) coletada <i>per capita</i> em relação à população atendida com serviço de coleta:</p> $\frac{\text{quantidade total de RDO coletada}}{\text{população total atendida declarada}}$	$\frac{(\text{Co108} + \text{Co109} + \text{Cs048} + \text{Co140}) \times 1.000}{\text{Co164} \times 365}$	Kg / habitante / dia	<p>Este indicador teve sua equação alterada a partir do Diagnóstico RS 2007 com a inclusão das quantidades coletadas por cooperativas ou associações de catadores e outros executores.</p> <p>A partir de 2008 este indicador incorporou o campo Co147 e, em 2009, passou a não considerar o Co051.</p> <p>A partir de 2009, o Co143 foi substituído pelo Cs048 por motivo de equivalência.</p>
I ₀₂₃	<p>Custo unitário médio do serviço de coleta (RDO + RPU):</p> $\frac{\text{despesa total da prefeitura com serviço de coleta}}{\text{qtd coletada por (prefeitura + emp. contrat. + coop./assoc. catadores)}}$	$\frac{(\text{Fn206} + \text{Fn207})}{(\text{Co116} + \text{Co117} + \text{Cs048})}$	R\$ / tonelada	<p>Considerada a soma das despesas da Prefeitura ou SLU (inclusive com coop./assoc. catadores) e as despesas com empresas contratadas</p> <p>A partir do Diagnóstico 2007 incorporou as quantidades coletadas por coop./assoc. de catadores.</p> <p>Não inclui quantidade coletada por "outros" partindo-se do princípio que neste campo encontram-se os geradores que transportam seus próprios resíduos à destinação final.</p> <p>A partir da edição 2009 o Co145 foi substituído pelo Cs048 por motivos de equivalência.</p>
I ₀₂₄	<p>Incidência do custo do serviço de coleta (RDO + RPU) no custo total do manejo de RSU:</p> $\frac{\text{despesa total da prefeitura com serviço de coleta}}{\text{despesa total da prefeitura com manejo de RSU}}$	$\frac{(\text{Fn206} + \text{Fn207}) \times 100}{(\text{Fn218} + \text{Fn219})}$	%	
I ₀₂₅	<p>Incidência de (coletadores + motoristas) na quantidade total de empregados no manejo de RSU:</p> $\frac{\text{quantidade total de (coletadores + motoristas)}}{\text{quantidade total empregados no manejo de RSU}}$	$\frac{(\text{Tb001} + \text{Tb002}) \times 100}{(\text{Tb013} + \text{Tb014})}$	%	

REF.	DEFINIÇÃO DO INDICADOR	EQUAÇÃO	EXPRESSO EM	COMENTÁRIOS
I ₀₂₆	<p>Taxa de resíduos sólidos da construção civil (RCC) coletada pela Prefeitura em relação à quantidade total coletada de RDO + RPU:</p> $\frac{\text{qtd total de res. sólidos da construção civil coletados pela Prefeitura}}{\text{quantidade total coletada de RDO + RPU}}$	$\frac{Cc013 \times 100}{(Co116 + Co117 + Cs048 + Co142)}$	%	<p>Este indicador teve sua equação alterada a partir do Diagnóstico RS 2007 com a inclusão das quantidades coletadas de RDO + RPU por cooperativas ou associações de catadores e outros executores.</p> <p>A partir da edição 2009 o co145 foi substituído pelo Cs048 por motivos de equivalência.</p>
I ₀₂₇	<p>Taxa da quantidade total coletada de resíduos públicos (RPU) em relação à quantidade total coletada de resíduos sólidos domésticos (RDO):</p> $\frac{\text{qtd total coletada de resíduos sólidos públicos}}{\text{qtd total coletada de resíduos sólidos domésticos}}$	$\frac{(Co112 + Co113 + Co141) \times 100}{(Co108 + Co109 + Cs048 + Co140)}$	%	<p>Este indicador teve sua equação alterada a partir do Diagnóstico RS 2007 com a inclusão das quantidades coletadas por cooperativas ou associações de catadores e outros executores.</p> <p>A partir da edição 2009 o co145 foi substituído pelo Cs048 por motivos de equivalência.</p> <p>A partir de 2009 foi eliminado o Co144, admitindo-o como zero.</p>
I ₀₂₈	<p>Massa de resíduos domiciliares e públicos (RDO+RPU) coletada <i>per capita</i> em relação à população total (urbana e rural) atendida (declarada) pelo serviço de coleta:</p> $\frac{\text{quantidade total de (RDO + RPU) coletada}}{\text{população total atendida declarada}}$	$\frac{(Co116 + Co117 + Cs048 + Co142) \times 1.000}{Co164 \times 365}$	Kg / habitante / dia	Indicador calculado a partir da edição 2009. Este indicador, diferentemente do I021 leva em consideração a população total atendida (declarada pelo município).
I ₀₂₉	<p>Massa de RCC <i>per capita</i> em relação à população urbana:</p> $\frac{\text{quantidade RCC recolhida por todos os agentes} \times 1000}{\text{pop. urbana SNIS}}$	$\frac{(Cc013 + Cc014 + Cc015) \times 1.000}{\text{pop_urb}}$	Kg / habitante / dia	Indicador calculado a partir da edição 2009.

REF.	DEFINIÇÃO DO INDICADOR	EQUAÇÃO	EXPRESSO EM	COMENTÁRIOS
INDICADORES SOBRE COLETA SELETIVA E TRIAGEM				
I ₀₃₁	<p>Taxa de recuperação de materiais recicláveis (exceto matéria orgânica e rejeitos) em relação à quantidade total (RDO + RPU) coletada:</p> $\frac{\text{qtd total de materiais recuperados (exceto mat. orgânica e rejeitos)}}{\text{quantidade total coletada}}$	$\frac{\text{Cs009} \times 100}{(\text{Co116} + \text{Co117} + \text{Cs048} + \text{Co142})}$	%	<p>Este indicador teve sua equação alterada a partir do Diagnóstico RS 2007 com a inclusão das quantidades coletadas por cooperativas ou associações de catadores e outros executores.</p> <p>A partir da edição 2009 o co145 foi substituído pelo Cs048 por motivos de equivalência</p>
I ₀₃₂	<p>Massa recuperada per capita de materiais recicláveis (exceto matéria orgânica e rejeitos) em relação à população urbana:</p> $\frac{\text{qtd total de materiais recicláveis recuperados (exceto mat. orgânica e rejeitos)}}{\text{população urbana}}$	$\frac{\text{Cs009} \times 1.000}{\text{pop_urb}}$	Kg/habitantes/ano	Estimativa de população urbana realizada pelo SNIS.
I ₀₃₄	<p>Incidência de papel e papelão no total de material recuperado:</p> $\frac{\text{quantidade de papel e papelão recuperados}}{\text{qtd total de materiais recicláveis recuperados (exceto mat. orgânica e rejeitos)}}$	$\frac{\text{Cs010} \times 100}{\text{Cs009}}$	%	
I ₀₃₅	<p>Incidência de plásticos no total de material recuperado:</p> $\frac{\text{quantidade de plásticos recuperados}}{\text{qtd total de materiais recicláveis recuperados (exceto mat. orgânica e rejeitos)}}$	$\frac{\text{Cs011} \times 100}{\text{Cs009}}$	%	
I ₀₃₈	<p>Incidência de metais no total de material recuperado:</p> $\frac{\text{quantidade de metais recuperados}}{\text{qtd total de materiais recicláveis recuperados (exceto mat. orgânica e rejeitos)}}$	$\frac{\text{Cs012} \times 100}{\text{Cs009}}$	%	
I ₀₃₉	<p>Incidência de vidros no total de material recuperado:</p> $\frac{\text{quantidade de vidros recuperados}}{\text{qtd total de materias recicláveis recuperados (exceto mat. orgânica e rejeitos)}}$	$\frac{\text{Cs013} \times 100}{\text{Cs009}}$	%	

REF.	DEFINIÇÃO DO INDICADOR	EQUAÇÃO	EXPRESSO EM	COMENTÁRIOS
I ₀₄₀	<p>Incidência de outros materiais (exceto papel, plástico, metais e vidros) no total de material recuperado:</p> $\frac{\text{quantidade de outros materiais recuperados}}{\text{qtd total de materiais recicláveis recuperados (exceto mat. orgânica e rejeitos)}}$	$\frac{\text{Cs014} \times 100}{\text{Cs009}}$	%	
I ₀₅₃	<p>Taxa de material recolhido pela coleta seletiva (exceto mat. orgânica) em relação à quantidade total coletada de resíduos sólidos domésticos:</p> $\frac{\text{qtd. total de material recolhido pela coleta sel. (exceto mat. org.)}}{\text{qtd total coletada de resíduos sólidos domésticos (RDO)}}$	$\frac{(\text{Cs026}) \times 100}{(\text{Co108} + \text{Co109} + \text{Cs048} + \text{Co140})}$	%	<p>Antigo I033. Sua equação foi modificada em 2005 e 2007 com a inclusão das quantidades coletadas por outros agentes – coop./ assoc. de catadores e outros executores. Não inclui sucateiros, empresas do ramo ou catadores avulsos.</p> <p>A partir da edição 2009 o co143 foi substituído pelo Cs048 por motivos de equivalência.</p>
I ₀₅₄	<p>Massa per capita de materiais recicláveis recolhidos via coleta seletiva</p> $\frac{\text{quantidadetotalrecolhidana coletaseletiva} \times 1.000}{\text{populaçãourbanaSNIS}}$	$\frac{\text{Cs026} \times 1.000}{\text{pop_urb}}$	Kg/habitante/ ano	Indicador calculado a partir da edição 2009.
INDICADORES SOBRE COLETA DE RESÍDUOS SÓLIDOS DE SERVIÇOS DE SAÚDE				
I ₀₃₆	<p>Massa de RSS coletada per capita em relação à população urbana:</p> $\frac{\text{quantidadetotalcoletadade RSS}}{\text{populaçãourbana}}$	$\frac{\text{Rs044} \times 10^6}{\text{pop_urb} \times 365}$	Kg/1.000 habitantes/dia	
I ₀₃₇	<p>Taxa de RSS coletada em relação à quantidade total coletada:</p> $\frac{\text{quantidadetotalcoletadade RSS}}{\text{quantidadetotalcoletada}}$	$\frac{\text{Rs044} \times 100}{(\text{Co116} + \text{Co117} + \text{Cs048} + \text{Co142})}$	%	<p>Este indicador teve sua equação alterada a partir do Diagnóstico RS 2007 com a inclusão das quantidades coletadas por cooperativas ou associações de catadores e outros executores.</p> <p>A partir da edição 2009 o co145 foi substituído pelo Cs048 por motivos de equivalência.</p>

REF.	DEFINIÇÃO DO INDICADOR	EQUAÇÃO	EXPRESSO EM	COMENTÁRIOS
INDICADORES SOBRE SERVIÇOS DE VARRIÇÃO				
I ₀₄₁	Taxa de terceirização dos varredores: $\frac{\text{quantidade de varredores de empresas contratadas}}{\text{quantidade total de varredores}}$	$\frac{Tb004 \times 100}{(Tb003 + Tb004)}$	%	
I ₀₄₂	Taxa de terceirização da extensão varrida: $\frac{\text{extensão de sarjeta varrida por empresas contratadas}}{\text{extensão total de sarjeta varrida}}$	$\frac{Va011 \times 100}{Va039}$	%	
I ₀₄₃	Custo unitário médio do serviço de varrição (Prefeitura + empresas contratadas): $\frac{\text{despesa total da prefeitura com serviço de varrição}}{\text{extensão total de sarjeta varrida}}$	$\frac{(Fn212 + Fn213)}{Va039}$	R\$ / km	
I ₀₄₄	Produtividade média dos varredores (Prefeitura + empresas contratadas): $\frac{\text{extensão total de sarjeta varrida}}{\text{qtd total de varredores} \times \text{qtd de dias úteis por ano (= 313)}}$	$\frac{Va039}{(Tb003 + Tb004) \times 313}$	Km/empreg. /dia	Calculado somente para aqueles que não tiveram varrição mecânica.
I ₀₄₅	Taxa de varredores em relação à população urbana: $\frac{\text{quantidade total de varredores}}{\text{população urbana}}$	$\frac{(Tb003 + Tb004) \times 1.000}{pop_urb}$	empregado / 1.000 habitantes	
I ₀₄₆	Incidência do custo do serviço de varrição no custo total com manejo de RSU: $\frac{\text{despesa total da Prefeitura com serviço de varrição}}{\text{despesa total da Prefeitura com manejo de RSU}}$	$\frac{(Fn212 + Fn213) \times 100}{(Fn218 + Fn219)}$	%	

REF.	DEFINIÇÃO DO INDICADOR	EQUAÇÃO	EXPRESSO EM	COMENTÁRIOS
I ₀₄₇	<p>Incidência de varredores no total de empregados no manejo de RSU:</p> $\frac{\text{quantidade total de varredores}}{\text{quantidade total de empregados no manejo de RSU}}$	$\frac{(\text{Tb003} + \text{Tb004}) \times 100}{(\text{Tb013} + \text{Tb014})}$	%	
I ₀₄₈	<p>Extensão total anual varrida <i>per capita</i>:</p> $\frac{\text{extensão total de sarjeta varrida no ano}}{\text{população urbana SNIS}}$	$\frac{\text{Va010} + \text{Va011}}{\text{pop_urb}}$	Km/hab./ano	Indicador calculado a partir da edição 2009
INDICADORES SOBRE SERVIÇOS DE CAPINA E ROÇADA				
I ₀₅₁	<p>Taxa de capinadores em relação à população urbana:</p> $\frac{\text{quantidade total de capinadores}}{\text{população urbana}}$	$\frac{(\text{Tb005} + \text{Tb006}) \times 1.000}{\text{pop_urb}}$	empregado/ 1.000 habitantes	
I ₀₅₂	<p>Incidência de capinadores no total empregados no manejo de RSU:</p> $\frac{\text{quantidade total de capinadores}}{\text{quantidade total de empregados no manejo de RSU}}$	$\frac{(\text{Tb005} + \text{Tb006}) \times 100}{(\text{Tb013} + \text{Tb014})}$	%	

O Diagnóstico do Manejo de Resíduos Sólidos Urbanos, elaborado pela Secretaria Nacional de Saneamento Ambiental (SNSA) do Ministério das Cidades, é uma publicação regular utilizada para a divulgação dos dados anuais do Sistema Nacional de Informações sobre Saneamento (SNIS), em seu componente resíduos sólidos urbanos (SNIS-RS). Nele são apresentadas as informações coletadas junto aos municípios participantes da amostra e os indicadores calculados pelo Sistema.

SNIS - Sistema Nacional de Informações sobre Saneamento
SAUS, Quadra 01, lote 1/6, Edifício Telemundi II, 9º andar
Brasil - Brasília/DF - CEP 70.070-010

www.snis.gov.br